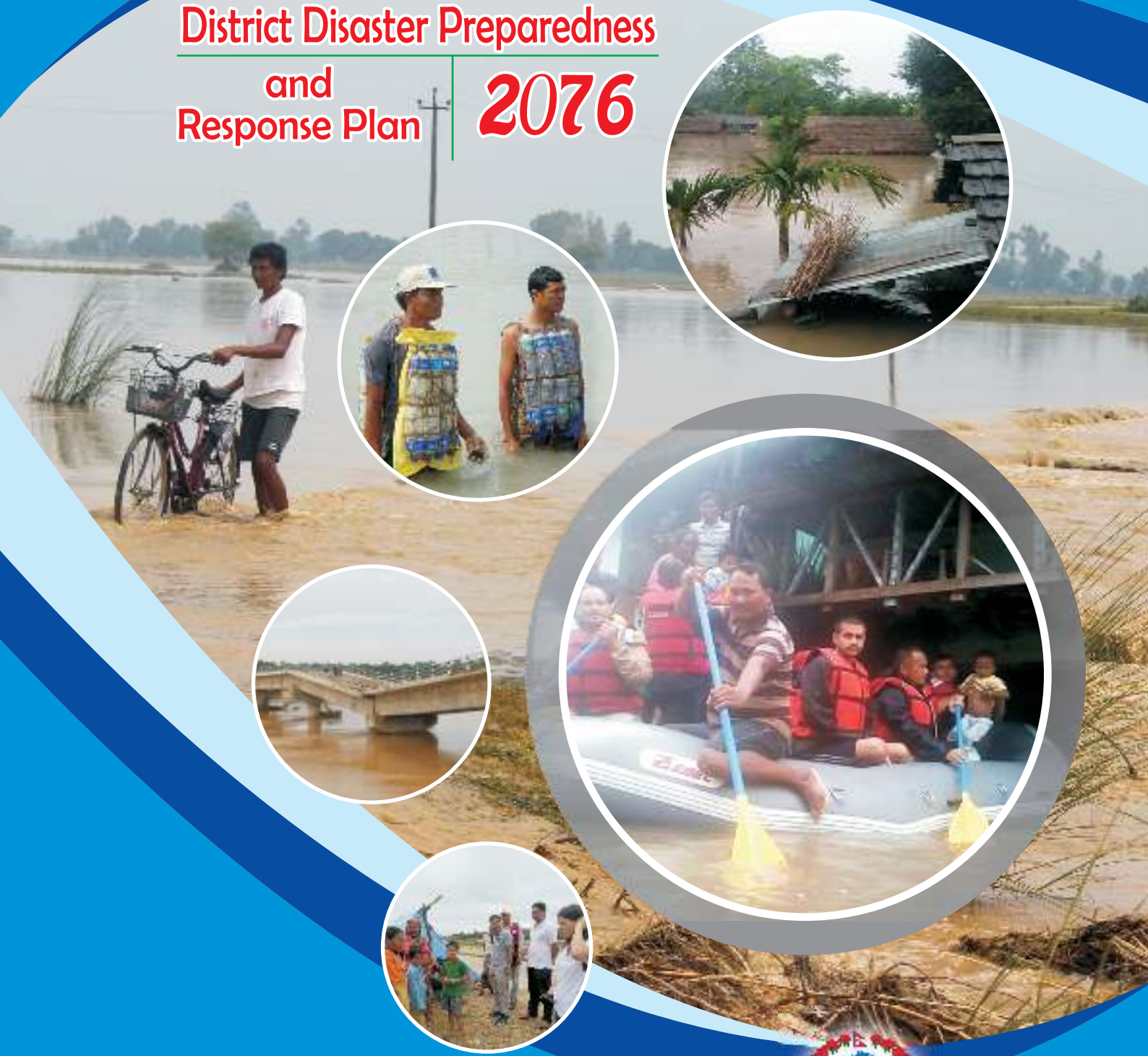


जिल्ला विपद् पूर्वतयारी तथा प्रतिकार्य योजना २०६८ बर्दिया ९ औं अद्यावधिक २०७६

District Disaster Preparedness and Response Plan 2076



जिल्ला विपद् व्यवस्थापन समिति
बर्दिया

आधारभूत मानविय मापदण्डका गुणस्तर र उत्तरदायित्वहरू



दस्तावेज : जिल्ला विपद् पूर्वतयारी तथा प्रति कार्ययोजना २०६८ (९औं अद्यावधिक २०७६), बर्दिया District Disaster Preparedness and Response Plan (DPRP)-2076

प्रकाशक : जिल्ला विपद् व्यवस्थापन समिति, बर्दिया

प्रकाशन मिति : २०७६ जेष्ठ २७ गते

सर्वाधिकार : ©प्रकाशकमा

सहयोग : एक्सन एड् नेपाल/ कमैया महिला जागरण समाज नेपाल, नेपाल रेडक्रस सोसाईटी जिल्ला शाखा बर्दिया, सामाजिक विकास तथा अनुसन्धान केन्द्र (बाँके) नेपाल

सहजीकरण : रुपन ज्ञवाली, मुकेशचन्द्र गौतम, मान बहादुर डाँगी र गंगाराम अधिकारी

जिल्हा विपद् पूर्व तयारी तथा प्रतिकार्य योजना २०६८ बर्दिया ५औं अद्यावधिक २०७६



विषयगत क्षेत्रहरू



समन्वय तथा
सूचना व्यवस्थापन



खोज तथा
उद्धार



गैर खाद्य सामग्री
र शिविर व्यवस्थापन



खाद्य तथा गोदाम
व्यवस्थापन



खानेपानी तथा
सरसफाई



संरक्षण



स्वास्थ्य तथा पोषण



आपत्कालिन शिक्षा



पुनःस्थापना तथा
पुनःनिर्माण



नेपाल सरकार
गृह मन्त्रालय
जिल्ला प्रशासन कार्यालय
गुलरिखोपासनेदिहा
उनरिया, बर्दिया

०८४-४२०१३३
०८४-४२०१३४
०८४-४२०१३५
०८४-४२०२७६
०८४-४२०२४३, फ्याक्स
Website: www.daobardiya.gov.np
E-mail: info@daobardiya.gov.np
website:daobardiya.moha.gov.np
email:daobardiya@moha.gov.np
daobardiya@gmail.com
dooc: bardiyadoc@gmail.com

पत्र संख्या :

चलानी नं. :

दुई शब्द

बर्दिया जिल्लाको विपद् पूर्वतयारी तथा प्रतिकार्य योजना, २०६८ को ९औं अद्यावधिक गरी यहाँहरु समक्ष प्रस्तुत गर्न पाउदा खुसी लागेको छ । बर्दिया जिल्लामा बपेनी बाडी, नदीकटान, आगलागी, जंगली जनावर, ढाकाहुरी, खडेरी, शितलहर, महाभारी आदि विपद्बाट जनधनको क्षति भई रहेको छ । यहाँ विपद्का घटनाहरुको प्रतिकार्य तथा त्यसको पुनर्तयारीका हिसावले विगतदेखि नै सकारात्मक पहलहरु हुदै आएको छ । जिल्ला विपद् व्यवस्थापन समिति बर्दियाले वि.सं. २०६८ सालदेखि तिरस्तर जिल्ला विपद् पूर्वतयारी तथा प्रतिकार्य योजना निर्माण गर्दै आएको छ । जिल्ला विपद् व्यवस्थापन समितिको सक्रियता, समन्वय र सरोकारवालाको सुझाव सहित यस योजनालाई स्थानीय तहको पुनर्संरचना अनुरूप अद्यावधिक गर्नुका साथै विगतको विपद्बाट प्राप्त सिकाई तथा नयाँ ऐन, नियमलाई आत्मसाध्य गरि यस योजनामा समावेश गरिएको छ ।

विपद् व्यवस्थापनका लागि जिल्ला विपद् पूर्वतयारी तथा प्रतिकार्य योजना एउटा महत्वपूर्ण दस्तावेजको रूपमा रहेको छ । योजनाको कार्यान्वयनमा स्थानीय तह, विषयगत क्षेत्र, सरोकारवाला संघसंस्था, रेडक्रस, DUSA/Action Aid Nepal/KMJS Nepal ले महत्वपूर्ण योगदान गर्दै आएका छन् । पनि हुँदा हुँदै पनि विगतको सिकाई तथा चुनौतीहरुबाट पाठ सिक्दै जिल्ला तहबाट समाजवात्मक भूमिकालाई थप प्रभावकारी र स्थानीय तहहरुलाई अझ बढी जिम्मेवार बनाउने यस वर्षको विपद् पूर्वतयारी तथा प्रतिकार्य योजना तयार गरिएको छ ।

हाल राज्य पुनर्संरचना अनुरूप विपद् जोखिम न्युनीकरण तथा व्यवस्थापन ऐन, २०७४ को पहिलो संशोधन, २०७४, विपद् जोखिम न्युनीकरण तथा व्यवस्थापन नियमावली, २०७६ ले सबै स्थानीय तहको जिम्मेवारी तथा भूमिका स्पष्ट गरिएको छ । ऐनमा व्यवस्था भए अमोजिप अघिका दिन स्थानीय तहको भूमिका थप सक्रिय बनाउनु पनि महसुस भएको छ ।

योजना अद्यावधिक गर्ने क्रममा सहयोग पुऱ्याउने जिल्ला विपद् व्यवस्थापन समितिका सदस्यहरु, राजनैतिक दल, स्थानीय तह, सामाजिक संघसंस्थालाई हार्दिक धन्यवाद दिन चाहन्छु । साथै, योजना अद्यावधिक गर्न विगत देखि सहयोग पुऱ्याउने जिल्ला अगुवा सहयोगी संस्था :एक्सनएड नेपाल/कमैया महिला जागरण समाज नेपाल को योगदान स्मरण गर्दछु । त्यसैगरी योजनालाई नयाँ अद्यावधिक गर्ने क्रममा सहयोग पुऱ्याउने नेपाल रेडक्रस सोसाइटी, कमैया महिला जागरण समाज नेपाल, सामाजिक विकास तथा अनुसन्धान केन्द्रलाई समेत धन्यवाद दिन चाहन्छु । यस योजना अद्यावधिक गर्ने कार्यमा प्रत्यक्ष सहयोग पुऱ्याउने जिल्ला विपद् व्यवस्थापन समितिका तदस्य सचिव अर्जुन सुवेदी, प्राविधिक तथा सहसंयोजक टिमका रूपमा संलग्न कमैया महिला जागरण समाज नेपालका कार्यक्रम निर्देशक मानबहादुर डाँगी, रेडक्रस मार्फत जिल्ला आपदाकाठिन कार्यक्रमसञ्चालन केन्द्रमा कार्यरत सुचना व्यवस्थापन अधिकृत रूपत जवाली र तय्यात्र व्यवस्थापक मुकुण्डचन्द्र गौतमलाई पनि धन्यवाद दिन चाहन्छु ।

अन्तमा, यस योजनाले विपद्का समयमा गरिने प्रतिकार्यलाई सहज र योजनाबद्ध गर्न मद्दत गरी, भन्ने विश्वास लिएको छु ।

धन्यवाद ।

रामबहादुर कर्मचारी
प्रमुख जिल्ला अधिकारी
एवम्
अध्यक्ष

जिल्ला विपद् व्यवस्थापन समिति, बर्दिया



Nepal Red Cross Society

Bardiya District Chapter

Gulariya Municipality-05, Red Cross Marg,
Matanga Tole, Bardiya
Phone : +977-084-420125, 421182
Fax : +977-084-420845
Email : nrcc.bardiya06@gmail.com
: nrcc_gulariya@yahoo.com

Ref. No. :



२०७६ जेष्ठ २७ गते

विपद् पूर्वतयारी तथा प्रतिकार्य योजनाको निर्माण जिल्ला विपद् व्यवस्थापन समितिको अनिवार्य आवश्यकता बनिसकेको छ । विपद् पूर्वतयारी तथा प्रतिकार्य योजना निर्माण र जिल्ला आपतकालिन कार्य सञ्चालन केन्द्र सञ्चालनमा प्रारम्भ देखी हाल सम्म निरन्तर जिम्मेवारी तथा नियमित रूपमा प्राविधिक सहजकर्ताको रूपमा नेपाल रेडक्रस सोसाइटी बर्दिया जिल्ला शाखा रहन सक्नु र रहन पाउनु आफैमा एक गर्व हो । यसका लागि बर्दिया जिल्ला विपद् व्यवस्थापन समिति प्रति बर्दिया रेडक्रस आभार व्यक्त गर्दछ । विशेष गरी देशको प्रशासनिक क्षेत्रको पून संरचना पछि विपद् व्यवस्थापनको सन्दर्भमा निर्मित ऐनले रेडक्रसको भूमिकालाई केन्द्र देखि प्रदेश, जिल्ला तथा स्थानीय तह सम्म पुन स्थान दिएको छ त्यस प्रति बर्दिया रेडक्रस आभार व्यक्त गर्दछ । यसले रेडक्रस नेपाल सरकारको सहयोगी हात हो भन्ने यथार्थलाई पुष्टी गरेको छ ।


बर्दिया जिल्ला विपद् व्यवस्थापन समितिको वसन्त २०७६ जेष्ठ २७ गतेको बैठकको निर्णय अनुसार मनसुन पुर्व सम्भावित क्षतिको व्यवस्थापन तथा प्राविधिक रूपमा हुने वा घटन सक्ने विपद्का घटनालाई मध्यनजर गरि व.व. २०७५/०७६ कालागि विपद् पूर्वतयारी तथा प्रतिकार्य योजना निर्माण गर्न रेडक्रस बर्दिया जिल्ला शाखा, DLSA (Action Aid) लाई विगतका बर्षमा जस्तै यस बर्ष समेत जिम्मेवारी प्रदान गरिएको छ । स्थानीय तहलाई विपद् व्यवस्थापनका सम्बन्धमा जिम्मेवारीको बोध गराउदै स्थानीय विपद् प्रतिकार्य योजना निर्माणमा सहजकर्ताको भूमिका निर्वाह गर्न दिइएको जिम्मेवारी प्रति समेत बर्दिया रेडक्रस आभार व्यक्त गर्दै सो जिम्मेवारीलाई महत्वका साथ निर्वाह गरिएको जानकारी दिन पाउदा समितिको हैसियतले गर्वको अनुभूति गर्नु स्वभाविक ठान्दछु ।

आगामी दिनमा समेत विपद् व्यवस्थापनका सन्दर्भमा ३५ वर्ष देखिको अनुभवलाई नेपाल सरकारको सहयोगीका रूपमा बर्दिया जिल्लामा आफ्नो श्रोत, साधन र स्थानीय प्राविधिक क्षमतालाई अधिकतम प्रयोग गर्ने प्रतिबद्धता समेत व्यक्त गर्न चाहन्छु । ११ उपशाखामा फैलिएको संजाललाई करिब २५० दक्ष तालिम प्राप्त स्वयंसेवकका माध्यमबाट ४७ मन्दा बढी विपद् प्रतिकार्य दल साथमा लिई विगत ११/१२ वर्ष देखि समुदाय केन्द्रित विपद् जोखिम न्यूनीकरण तथा प्रतिकार्य कार्यक्रम संचालनको अनुभवले सम्भावित जोखिमलाई न्यून गर्न समुदायलाई सुसुचित गर्न र जनधनको क्षतिलाई घटाउन जिल्ला स्थित आपतकालिन कार्य सञ्चालन केन्द्र मार्फत रेडक्रस बर्दियाले खेलेको भूमिका सबै सामु स्पष्ट छ । समुदायलाई प्रदान गरिएका तालिम, पुर्व सूचना सासणी र सञ्जाल, दक्षजनशक्ति, स्थानीय तहमा प्रदान गरिएका उद्धार सामग्रीले रेडक्रसलाई विपद्को साथीको रूपमा दिएको पहिचानलाई रेडक्रसले आफ्नो सम्पत्ति ठान्दछ ।

अन्त्यमा मानवीय सेवाको क्षेत्रमा कार्य गर्न कुनै भुगोलको सिमाले छेक्न हुदैन भन्ने मानवीय मूल्यका साथ अन्तर देशिय पुर्व सूचना संजाल (नेपाल भारत पुर्व सूचना प्रणाली) को संयोजकको भूमिकामा रहेको बर्दिया रेडक्रसको सभापतिको हैसियतले संस्थागत तथा राष्ट्रिय जिम्मेवारीलाई केन्द्रमा राख्दै मानवीय पिडालाई न्यून गर्ने सन्दर्भमा जिल्ला स्थित विपद् व्यवस्थापन समितिको निर्देशन अनुसार बर्दिया रेडक्रस क्रियाशिल रहने प्रतिबद्धता व्यक्त गर्न चाहन्छु ।

धन्यवाद ।

जय रेडक्रस ।


कृष्ण प्रसाद गौतम
सभापति

शुभकामना !

एक्सनएड मानवअधिकार, सामाजिक न्याय, लैंगिक समानता र गरिवी उन्मूलनको लागि कार्यरत अन्तर्राष्ट्रिय सामाजिक संगठन हो। सन् १९८२ मा सामाजिक न्यायकालागि कार्य गर्ने उद्देश्यले गैर सरकारी संस्थाका रुपमा स्थापित एक्सनएड नेपाल हाल नेपालको विभिन्न स्थानीय, प्रान्तीय तथा राष्ट्रियस्तरमा कार्यरत छ।


गरिवीका विभिन्न कारकहरू मध्ये विपद् एउटा कारण हो। विपद् जोखिमका हिसाबले नेपाल विश्वमा उच्च जोखिम भएका २० देशभित्र पर्दछ। विपद्को सामना गर्न नसक्दा हाम्रो देशमा गरिवीको रेखामुनी भर्ने जनसंख्या ठूलो छ। वि.सं. २०७२ सालको भूकम्पले गरिवीको रेखामुनी भर्नेको संख्या करिब ७ लाखले थपिएको अनुमान छ। अर्कोतिर वर्षेनी तराइका जिल्लाका वासिन्दाहरूले खेपु परिरहेको डुवान, कटान, पटान जस्ता वाढीजन्य विपदले हजारौं परिवारहरूलाई प्रभावित पारिरहेको छ। २०७३ सालमा तराईमा आएको वाढीले मात्र ३३ वटा जिल्लाहरू सबैभन्दा बढि प्रभावित भएको र त्यसले ठूलो मात्रमा जनधनको क्षतिगयो।

यस्ता विपद्का घटनाहरूले नागरिकको जीवन सुरक्षा, वास तथा सम्पत्तिको संरक्षण र जीविका माथि नकारात्मक प्रभाव पारिरहेको सर्वविदित नै छ। यसका लागि समुदायलाई विपद्को सामना गर्न सक्षम बनाउन क्षमताअभिवृद्धि गर्ने, नीजी तथा सार्वजनिक संरचना निर्माण गर्दा विपद् आँकलनको आधारमा निर्माण गर्ने र परिआउँदा विपद्को सामना गर्नका लागि आवश्यक साधन-स्रोत सहीत तम्तयार रहने कुरा नै मुख्य हुन्। यस कार्यमा एक्सन एड नेपालले बर्दिया लगायतका एक्सनएडले काम गर्ने जिल्ला तथा समुदायहरूमा आफ्ना साभेदार संस्थाहरू मार्फत् सक्रिय योगदान गरिरहेको छ।

बर्दिया जिल्ला विपद् जोखिमका हिसाबले उच्च जोखिम रहेको जिल्ला मध्येको एक हो। २०७१ सालको वाढीजन्य विपद्को त्रासदीले अझै पनि आम मानिसलाई पछ्याउन छोडेको छैन। र, भूक्षयका कारण लगातार नदीको सतह भरिनुले वर्षेनी वाढीको सम्भावनालाई अझ बढाइ रहेको छ। त्यसैले विपद् जोखिम न्यूनीकरणका लागि आवश्यक पूर्व तयारी गर्ने र विपद् आइपरे त्यसको प्रतिकार्यको कामलाई योजनाबद्ध गर्न सकियो भने क्षतीमा कमि ल्याउन सकिन्छ। यसै अभिप्रायका लागि जिल्ला विपद् व्यवस्थापन समिति बर्दियाको अगुवाइमा विपद् पूर्व तयारी तथा प्रतिकार्य योजना २०६८ लाई अद्यावधिक गर्दै **विपद् पूर्व तयारी तथा प्रतिकार्य योजना २०७६** तयार भएको छ। यो योजनालाई अद्यावधिक गर्न जिल्ला प्रशासन कार्यालय, बर्दिया, जिल्ला आपतकालिन कार्य सञ्चालन केन्द्र लगायत सबै सरकारी निकाय तथा नेपाल रेडक्रस सोसाईटी, गैर सरकारी संस्थाहरूको संलग्नता र सहयोग प्रति म जिल्ला अगुवा सहयोगी संस्थाको (DLSA) तर्फबाट हार्दिक आभार व्यक्त गर्दछु।

अन्त्यमा, एक्सनएड नेपाललाई बर्दिया जिल्लाको जिल्ला अगुवा सहयोगी संस्थाको जिम्मेवारी प्रदान गर्ने गृह मन्त्रालय, जिल्ला प्रशासन कार्यालय बर्दिया, विभिन्न नगरपालिकाहरू र गाउँपालिकाहरू तथा अन्य Cluster lead agencies लाई यहाँको योगदानको स्मरण गर्दै विपद् पूर्वतयारी तथा प्रतिकार्य योजना अद्यावधिक कार्यमा एक्सनएड नेपालको साभेदार संस्थाको रुपमा संयोजन तथा सहजीकरण गर्ने क्रमैया महिला जागरण समाज(KMJS)नेपाललाई हार्दिक धन्यवाद दिन चाहन्छु।

आशा छ, मिहनतले निर्माण गरिएको यो योजना व्यवहारमा लागु हुने छ। सबैमा शुभकामना !



विष्णु प्रसाद शर्मा
स्रोत केन्द्र संयोजक
एक्सनएड नेपाल

पश्चिमाञ्चल स्रोत केन्द्र, नेपालगञ्ज

जि.प्र.का.काठमाडौं दर्ता नं.: ३८३

एक्सनएडअन्तर्राष्ट्रिय, हेग, नेदरल्यान्ड
दर्ता नं.: २७२६४१९८

एक्सनएड नेपाल
पोष्ट बक्स नं.: ६२५७
अप्सरा मार्ग, लाजिम्पाट,
काठमाडौं, नेपाल

फोन नं.: +९७७ (०) १ ४००२१७७
इमेल: mail.nepal@actionaid.org
वेबसाईट: nepal.actionaid.org

परिच्छेद १. जिल्लाको संक्षिप्त परिचय

१.१. बर्दिया जिल्लाको संक्षिप्त परिचय	१-३
१.२. विपद्को जोखिम र संकटासन्नता	३-४
१.३. विपद्को पृष्ठभूमी	४
१.४. विपद् पूर्वतयारी तथा प्रतिकार्य योजनाको उद्देश्यहरु	५
१.५. विपद् पूर्वतयारी तथा प्रतिकार्य योजनाको अपेक्षित नतिजा	५
१.६. विपद् पूर्वतयारी तथा प्रतिकार्य योजना तर्जुमा विधि तथा प्रक्रिया	५-६
१.६.१. योजना तर्जुमाको पूर्वानुमान.....	६-१०
१.६.२. विपद्ले २०७५ सालमा पुऱ्याएको क्षतिको विवरण.....	१०
१.६.३. विपद् पूर्वतयारी तथा प्रतिकार्य योजना अद्यावधिक कार्य र प्रक्रिया.....	१०-१२
१.६.४. प्रकोपको जोखिम विश्लेषण.....	१२
१.७. जोखिम विश्लेषण	१३-२५
१.७.१. प्रकोपको प्रभावस्तर.....	१३-२०
१.७.२. विषयगत क्षेत्रको अगुवा तथा सहयोगी संस्थाको विवरण.....	२१-२२
१.७.३. निकायगत भूमिका तथा जिम्मेवारी.....	२२-२५

परिच्छेद २. जिल्लास्थित स्रोत साधनको आकलन

२.१. जिल्लास्थित स्रोत साधनको आँकलन	२६-२७
२.२. भौतिक साधन स्रोतको आवश्यकता र (Gpa) खाडल	२८
२.३. सामान्य प्राथमिकता प्राप्त पूर्वतयारी कार्य	२८

परिच्छेद ३. विपद्को प्राकृतिमा आधारित प्रतिकार्य योजना

३.१. विषयगत क्षेत्र : समन्वय तथा सूचना व्यवस्थापन	२९-३१
३.२. विषयगत क्षेत्र : खोज तथा उद्धार	३२-३५
३.३. विषयगत क्षेत्र : गैर खाद्य सामग्री तथा शिविर व्यवस्थापन	३६-३९
३.४. विषयगत क्षेत्र : खाद्य तथा गोदाम व्यवस्थापन	४०-४४
३.५. विषयगत क्षेत्र : खानेपानी तथा सरसफाई	४५-४७
३.६. विषयगत क्षेत्र : संरक्षण	४८-५१
३.७. विषयगत क्षेत्र : स्वास्थ्य तथा पोषण	५२-५६
३.८. विषयगत क्षेत्र : आपत्कालिन शिक्षा	५७-६१
३.९. विषयगत क्षेत्र : पुनःस्थापना तथा पुनःनिर्माण	६२-६५

परिच्छेद ४. कार्यान्वयन तथा पुनरावलोकन रणनीति

४.१. विपद् पूर्वतयारी तथा प्रतिकार्य योजना क्रियाशील हुने	६६
४.२. विपद् पूर्वतयारी तथा प्रतिकार्य योजनाको कार्यान्वयन योजना	६६
४.३. विपद् पूर्वतयारी तथा प्रतिकार्य योजनाको नियमित समीक्षा तथा अद्यावधि	६६

परिच्छेद ५. प्रतिवेदन तथा अभिलेखन

५.१. प्रतिवेदन तथा संचार	६७
५.२. संस्थागत व्यवस्था	६७
५.३. अभिलेखिकरण	६७
५.४. अनुमोदन प्रक्रिया	६७

विपद्का समयमा राहत सहयोग प्रदान गर्ने मापदण्ड

अनुसूचिहरु :

अनुसूची १ : जिल्ला आपत्कालिन कार्यसञ्चालन केन्द्रमा प्राप्त तथ्यांक अनुसार विपद्ले २०७५ सालमा पुऱ्याएको क्षतिको विवरण.....	६९
अनुसूची २ : विभिन्न निकायसंग भएका दक्ष जनशक्तिको विवरण	७०
अनुसूची ३ : नेपाल रेडक्रस सोसाइटी बर्दिया जिल्ला शाखा अर्न्तगत तालिम प्राप्त तथा प्रशिक्षण जन शक्ति	७०

अनुसूची ४ : जिल्ला निर्माण व्यवसायी संघ बर्दियामा आवद्ध निर्माण व्यवसायीहरूसंग रहेको हेभि यन्त्र उपकरणहरूको विवरण	७१
अनुसूची ५ : जिल्लामा रहेका खोज तथा उद्धारमा प्रयोगहुने डुङ्गाहरूको विवरण	७१-७२
अनुसूची ६ : समन्वय तथा सूचना व्यवस्थापन विषयगत क्षेत्र सदस्यहरूको सम्पर्क सूचि	७२
अनुसूची ७ : खोज तथा उद्धार विषयगत क्षेत्र सदस्यहरूको सम्पर्क सूचि	७३
अनुसूची ८ : गैर खाद्य सामाग्री र शिविर व्यवस्थापन विषयगत क्षेत्र सदस्यहरूको सम्पर्क सूचि	७३-७४
अनुसूची ९ : खाद्य तथा गोदाम व्यवस्थापन विषयगत क्षेत्र सदस्यहरूको सम्पर्क सूचि	७४
अनुसूची १० : खानेपानी तथा सरसफाई विषयगत क्षेत्र सदस्यहरूको सम्पर्क सूचि	७५
अनुसूची ११ : संरक्षण विषयगत क्षेत्र सदस्यहरूको सम्पर्क सूचि	७५-७६
अनुसूची १२ : स्वास्थ्य तथा पोषण विषयगत क्षेत्र सदस्यहरूको सम्पर्क सूचि	७६
अनुसूची १३ : आपत्कालिन शिक्षा विषयगत क्षेत्र सदस्यहरूको सम्पर्क सूचि	७७
अनुसूची १४ : पुनःस्थापन तथा पुनःनिर्माण विषयगत क्षेत्र सदस्यहरूको सम्पर्क सूचि	७७
अनुसूची १५ : पालिका स्तरिय स्थानिय विपद् व्यवस्थापन समिति/विषयगत शाखाहरूको विवरण	७८-८०
अनुसूची १६ : विपद्को समयमा सुरक्षित आश्रय स्थलको विवरण.....	८०-८१
अनुसूची १७ : जिल्ला प्रहरी कार्यालय अन्तर्गत रहेका कार्यालयहरूको विवरण	८२-८३
अनुसूची १८ : जिल्लामा रहेको नेपाली सेनको सम्पर्क सूची	८४
अनुसूची १९ : जिल्लामा रहेको सशस्त्र प्रहरी बलको सम्पर्क सूची	८४
अनुसूची २० : सशस्त्र प्रहरी बल नेपालका यूनिट हरुमा रहेका सवारी साधन हरुको विवरण.....	८४
अनुसूची २१ : जिल्लामा रहेका स्वास्थ्य कार्यालयहरूको सम्पर्क सूची	८५
अनुसूची २२ : नेपाल रेडक्रस सोसाईटी शाखा, उपशाखाहरूको सम्पर्क सूची	८६
अनुसूची २३ : जिल्लामा संचालनमा रहेका एम्बुलेन्सहरूको सम्पर्क सूची	८६
अनुसूची २४ : जिल्लामा साधन-श्रोत भएका निर्माण व्यवसायीहरूको सम्पर्क सूची.....	८७
अनुसूची २५ : विपद् व्यवस्थापन क्षेत्रमा संलग्न राष्ट्रिय तथा अन्तर्राष्ट्रिय निकाय/गैरसरकारी संस्थाहरूको विवरण....	८७
अनुसूची २६ : बबई नदी तटिय क्षेत्रका समुदायलाई बाढी पूर्व सूचना प्रदान गर्ने व्यक्तिहरूको विवरण	८८
अनुसूची २७ : कर्णाली नदी टटिय क्षेत्रका समुदायलाई बाढी पूर्व सूचना प्रदान गर्ने व्यक्तिहरूको विवरण	८९-९१
अनुसूची २८ : सञ्चारकर्मीहरूको सम्पर्क विवरण	९२
अनुसूची २९ : जल तथा मौसम मापन केन्द्रहरूको सम्पर्क विवरण	९३
अनुसूची ३० : विपद्को समयमा हेलिकप्टर बस्न सक्ने स्थानहरूको विवरण	९३
अनुसूची ३१ : जिल्लामा रहेका दमकलहरूको विवरण	९४
अनुसूची ३२ : जिल्ला स्थित क्रियासिल राजनैतिक दलहरूको सम्पर्क विवरण	९४
अनुसूची ३३ : विपद्को समयमा प्रयोगहुने खोज तथा उद्धार सामाग्रीको खाण्डल पहिचान	९५-९६
अनुसूची ३४ : संकटासन्न क्षेत्र सम्म पुग्न लाग्ने समय	९६-९७
अनुसूची ३५ : बाढी विपद् प्रतिकार्य तालिका.....	९७-९९
अनुसूची ३६ : भुकम्प विपद् प्रतिकार्य तालिका.....	१००-१०५
अनुसूची ३७: विस्तृत घरधुरी सर्वेक्षण फारम नमूना.....	१०६-१०८
अनुसूची ३८ : तिन दिने बाढी पूर्वानुमान र पूर्व तयारी कार्य संचालन विधि.....	१०९-११४
अनुसूची ३९ : विपद् प्रारम्भिक द्रुत लेखाजोखा नमूना फारम.....	११५-१२०

बर्दिया जिल्लाको चिनारी:

१.१ पृष्ठभूमी

पाँच नं. प्रदेशमा पर्ने बर्दिया जिल्ला नेपालको पश्चिम क्षेत्रको अन्नभण्डारको रूपमा पनि चिनिन्छ। यो जिल्लाको पूर्वमा बाँके, पश्चिममा कैलाली, उत्तरमा सुर्खेत र सल्यान तथा दक्षिणमा भारतको उत्तर प्रदेश को बहराईच जिल्ला पर्दछ। यस जिल्लाको कुल क्षेत्रफल २०२५ वर्ग कि.मी. मध्ये दुई तिहाइ भन्दा बढी भु-भाग (६८.७६ प्रतिशत) तराईको समथल जमिनले ओगटेको छ भने बाँकी भाग (३१.२४ प्रतिशत) चुरे पर्वत पर्दछ। बिगतमा आदीवासी थारुहरुको बाहुल्यता रहेको यो जिल्ला पछिल्ला दिनहरुमा बाहिरी जिल्लाहरुबाट बसाईसराईको क्रम बढेसगै जातिय र साँस्कृतिक विविधता रहेको छ।

वि.स. १९९४ मा भारतमा भएको सिपाही विद्रोहको समस्या समाधान गर्न तत्कालिन प्रधानमन्त्री श्री ३ जंग बहादुर राणाले ईष्टईण्डिया कम्पनीलाई सहयोग गरेवापत वि.स. १८७३ को सुगौली सन्धीबाट गुमेको भु-भाग मध्ये वि.स. १९९७ मा बाँके, बर्दिया, कैलाली र कञ्चनपुर नेपाललाई फिर्ता आएकोले बर्दिया लगाएत उल्लेखित जिल्लाहरु नयाँ मुलुकको रूपमा पनि चिनिन्छन्। यस जिल्लाको नाम बर्दिया रहनुको पछाडी विभिन्न जनश्रुति, धार्मिक एवम् पौराणीक आख्यानहरु रहेको पाइन्छ। ति मध्ये केही यस प्रकार छन्।

- थारु भाषामा गाईगोरु पाल्नेलाई वर्दवा भनिन्छ। बर्दिया जिल्लामा गाईगोरुलाई प्रशस्त चरनक्षेत्र भएको ले धेरै गाई गोरु पाल्ने र वर्दवाहरु धेरै बसोबास गर्ने भएकाले पछि वर्दवाबाट अपभ्रंस भई बर्दिया जिल्ला नामकरण रहेको हो भन्ने पनि भनाई छ।
- साविक पदनाह गा.वि.स. हालको बारबर्दिया नगरपालिकामा बारबर्दिया भन्ने गाँउ छ, पहिले यसै ठाँउमा हरिहर उपाध्याय नामका ठुला जमिन्दारको महल थियो। बर्दियामा खेतिको लागि उन्नत जमिन भएको कारण बाहिरबाट बसाई सराई गरी यसै ठाउँमा आउन थाले र यो ठाउँ प्रसिद्ध हुन थाल्यो, अन्तमा यसै ठाउँको नामबाट बर्दिया जिल्ला नामाकरण रहन गएको हो भन्ने भनाई छ।

जैविक विविधता, दुर्लभ वन्यजन्तु कृष्णसार संरक्षण, देशकै ठूलो कर्णाली नदी, धार्मिक-भाषिक विविधता, अन्न भण्डार, विविध धार्मिक पर्यटकीय स्थल, धार्मिक साँस्कृतिक, सहिष्णुता समाज समेतले बर्दियाको चिनारी दिइरहे को छ।

१.१.२ भौगोलिक अवस्थिति, सीमाना

यस जिल्लाको भौगोलिक अवस्थालाई संक्षेपमा निम्न तालिकाबाट प्रस्तुत गर्न सकिन्छ।

तालिका १: भौगोलिक अवस्थिति र सीमाना:

अक्षांस	२८° १७° उत्तरदेखी २८° ३९° उत्तर सम्म
देशान्तर	८१° ३° पूर्वदेखी ८१° ४१°
पूर्व	बाँके जिल्ला
पश्चिम	कैलाली जिल्ला
उत्तर	सुर्खेत र सल्यान जिल्ला
दक्षिण	भारतको उ.प्र.को बहराईच जिल्ला
क्षेत्रफल	२,०२५ व. कि. मि.
औषत लम्बाई	६४ कि.मि.
औषत चौडाई	३५.७१ कि.मि.
उचाई	समुन्द्र सतहबाट १३८ मि. १२७९ मि.सम्म
अधिकतम उचाई	१२७९ मि.(चेपाड गाउँ)

१.१.३ प्रमुख नदी-नाला र ताल तलैयाहरू:

नदी-नाला तथा जल भण्डार

कृषि प्रधान मुलुकका लागि जलसाधन सबैभन्दा महत्वपूर्ण प्राकृतिक साधन हो किनकि कृषि, उद्योग जस्ता आर्थिक क्षेत्रको विकास गर्न यसको महत्वपूर्ण भूमिका रहन्छ। भौगोलिक वनावटका कारण यस जिल्लामा धरातलीय जलसाधन प्रचुर मात्रामा रहेको छ। यहाँका जलभण्डारहरूमा मूलतः नदीनाला र तालतलैयाहरू पर्दछन्। यस जिल्लामा बग्ने मुख्य नदी र खोलाहरूमा कर्णालीनदी, गेरुवानदी, बबईनदी, ओराही खोला, वुढीकुला, मानखोला, डुडुवा नाला, रेउखोला, कुठरा लगनिया खोला आदी पर्दछन्। बाह्रै महिना पानी बग्ने यहाँका नदी र खोलाहरूबाट सिंचाईको सुविधा लिनसक्ने सम्भावना प्रचुर रहेको छ।

१.१.४ पर्यटकीय स्थल

बर्दिया राष्ट्रियनिकुञ्ज, बढैयाताल, चिसापानी पुल, कोठियाघाटमा रहेको नेपालको सबैभन्दा लामो पक्की पुल, कृष्णसार क्षेत्र, चेपाङ गाउँ, ठाकुरद्वारा, डल्ला होमस्टे, ठाकुरबाबा मन्दिर, राजापुर गणेश मन्दिर यहाँका पर्यटकिय स्थलकारुपमा रहेका छन्।

१.१.५ व्यापारिक महत्वका स्थानहरू:

गुलरिया, ताराताल, राजापुर, भुरीगाँउ, बाँसगढी, मैनापोखर, सितलाबजार, बगनाह, स्याउली बजार, ठाकुरद्वारा, भोलागौडी, कतरनिया, शान्तिबजार, खोली बजार आदि बजारहरू बर्दियाका मुख्य व्यापारिक क्षेत्रहरू हुन।

१.१.६ राजनैतिक एवं प्रशासनिक विभाजन:

बर्दिया जिल्लालाई २ वटा गाउँपालिका र ६ वटा नगरपालिका सहितको स्थानीय तह कायम गरिएको छ। २ गाउँपालिका र ६ नगरपालिकालाई २ वटा संघिय र ४ वटा प्रदेश निर्वाचन क्षेत्रमा विभाजन गरिएको छ। यसको विस्तृत विवरण यस प्रकार छ।

तालिका नं. २: जिल्लाको राजनैतिक विभाजन

विवरण	संख्या	नगरपालिका/गाउँपालिका
संघिय निर्वाचन क्षेत्र	२	क्षेत्र नं. १: बाँसगढी नपा, बढैयाताल गापा, गुलरिया न.पा. र बारबर्दिया नपा क्षेत्र नं. २: मधुवन नपा, ठाकुरद्वारा नपा, राजापुर नपा र गेरुवा गापा
प्रदेश निर्वाचन क्षेत्र	४	क्षेत्र नं. १: बाँसगढी नपा र गेरुवा गापा क्षेत्र नं. २: गुलरिया नपा र बारबर्दिया नपा वडा नं. ४ देखि ११ सम्म क्षेत्र नं. ३: मधुवन नपा, ठाकुरबाबा नपा र बारबर्दिया नपा वडा नं. १ देखि ३ सम्म क्षेत्र नं. ४: राजापुर नपा र गेरुवा गाउँपालिका
नगरपालिका संख्या	६	१. बाँसगढी नपा, २. गुलरिया नपा, ३. बारबर्दिया नपा, ४. मधुवन नपा, ५. ठाकुरबाबा नपा र ६. राजापुर नपा
गाउँपालिका संख्या	२	१. बढैयाताल गापा र २. गेरुवा गापा
जम्मा वडा संख्या	७५	(१) बाँसगढी नपामा ९ वडा, (२) गुलरिया नपामा १२ वडा, (३) बारबर्दिया नपामा ११ वडा, (४) मधुवन नपामा ९ वडा, (५) ठाकुरबाबा नपामा ९ वडा, (६) राजापुर नपामा १० वडा, (७) बढैयाताल गापामा ९ वडा र (८) गेरुवा गापामा ६ वडा रहेका छन्।
घरधुरी संख्या	८३,१४७	स्रोत: राष्ट्रिय जनगणना २०६८

१.१.७ भू-क्षेत्रको वर्गीकरण

जिल्ला विपद पूर्व तयारी तथा प्रतिकार्य योजना २०७६ बर्दिया

बर्दिया जिल्लाको भौगोलिक क्षेत्रलाई मुलतः तराई र सिवालिक गरी दुई भागमा वर्गीकरण गर्न सकिन्छ । सिवालिक क्षेत्रले करीब १ तिहाइ क्षेत्र ओगटेको छ । यो क्षेत्रमा २० डिग्रीभन्दा कम भिरालोपना छ । दक्षिण क्षेत्र समथर भू-भागको क्षेत्रमा भिरालोपनको अभावले गर्दा वर्षायाममा पानी जम्ने र निकासको समस्याले बाढीको रूप पनि लिने गर्दछ ।

१.१.८ जलवायु तथा हावापानी

यस जिल्लाको भौगोलिक बनावट अनुसार हावापानी पनि दुई प्रकारको पाईन्छ । चूरे क्षेत्रमा शितोष्ण र तराई क्षेत्रमा उष्ण (Tropical) प्रकारको हावापानी पाईन्छ । अधिकतम वार्षिक वर्षा २०५० मि.मि.रेकर्ड भएको पाईन्छ । बर्दिया जिल्लाको जलवायुको अभिलेख अनुसार औषत न्युनतम वर्षा १११८ मी.ली. छ । जसमध्ये ८५ प्रतिशत वर्षा मनसुन याममा हुने गर्दछ । तुलनात्मक रूपले उत्तरी क्षेत्रमा बर्दिया निकुञ्जको घना जङ्गलको प्रभावले बढी पानी पर्दछ । यस जिल्लाको औसत सापेक्षिक आर्द्रता ७१.४ छ । हावाको औसत वेग ३ कि.मि. प्रति घण्टा छ । हावापानीको दृष्टिले बर्दिया जिल्लालाई मुलतः ३ भागमा विभाजन गर्न सकिन्छ ।

क) गर्मी सुख्खा र समशितोष्ण हावापानी (Hot Dry sub-tropical climate)

ख) न्यानो सुख्खा समशितोष्ण हावापानी (Warm Dry sub-tropical climate)

ग) शितोष्ण आद्र हावापानी (Cool moist Tropical)

गर्मी सुख्खायाम (वैशाख-जेष्ठ) मा भारतको थार मरुभूमीबाट तातो हावा (लू) बढनाले जनजीवन अस्तव्यस्त हुने गरेका छ । मौसम परिवर्तन हुने समयमा पानीजन्य र किटजन्य रोगहरु जस्तै ईन्सेफ्लाइटिस, मेनिन्जाइटिस, भाडापखाला, छाँलाको रोग जस्ता प्रकोपहरु बढ्ने गर्दछन् ।

१.१.९ जनसंख्या वितरण

जनगणना २०६८ अनुसार बर्दिया जिल्लाको कुल जनसंख्या ४,२६,५७६ रहेको देखिन्छ । जसमध्ये पुरुषको जनसंख्या २,०५,०८० जना र महिलाको जनसंख्या २,२१,४९६ जना छ । यस जिल्लामा कुल घरधुरी संख्या ८३,१४७ छ । औषत घरपरिवारको आकार ५.१३ छ । जनघनत्व २११ प्रति वर्ग कि.मि र जनसंख्या बृद्धि दर १.०९ रहेको छ । यस जिल्लाको २०३८ देखि २०६८ सम्मको जनसंख्यालाई तालिका ३ मा देखाइएको छ ।

तालिका ३ : जनसंख्याको विवरण

जनगणना	जनसंख्या					बृद्धि प्रतिशत	घरधुरी संख्या	औषत परिवारको आकार
	कुल	पुरुष	प्रतिशत	महिला	प्रतिशत			
२०३८	५९९०४४	२९०३१३	४८.४६	९५१६५	५१.५४	३.८५		७.५
२०४८	२९०३१३	१७४४५४	५०.७९	१४२३८६	५०.७९	३.७	४१२९८	७.०
२०५८	३८२६४९	१९२६५५	५०.३५	१८९९९४	५०.३५	२.७९	५९५६९	६.४२
२०६८	४२६५७६	२०५०८०	४८.०७	२२१४९६	५१.९३	१.०९	८३१४७	५.१३

स्रोत : केन्द्रिय तथ्याङ्क विभाग

१.१.१० भू- उपयोग

जिल्लाको कुल क्षेत्रफल २,०२,५०० हेक्टर मध्ये वन क्षेत्र १,२१,६८२ हेक्टर, खेतीयोग्य जमिन ७५,००० मध्ये ६०,१०० हेक्टर जमीनमा मात्र खेती गरिएको छ । सामुदायिक वनले १८,४२५.०८ हेक्टर ओगटेको छ भने राष्ट्रिय निकुञ्जले ८७,९३६.०० हेक्टर जमीन ओगटेको छ । मध्यवर्ती क्षेत्रको वनले ११,९७० हेक्टर ओगटेको छ भने राष्ट्रिय वनले १८,६९४.६ हेक्टर ओगटेको छ ।

१.२ विपद्को जोखिम र संकटासन्नता

बर्दिया जिल्ला प्रकोप तथा विपद्को दृष्टिले उच्च जोखिम भएको जिल्ला हो । यस जिल्लाको भौगोलिक

अवस्थिति, धरातलिय स्वरूप, माटो, जलवायु विविधता र संवेदनशीलता नै प्रकोपका मुख्य कारण हुन् । खासगरी भौगोलिक अवस्था, प्राकृतिक श्रोतसाधनको उचित व्यवस्थापनको अभाव, अवैज्ञानिक भू-उपयोग, असुरक्षित संरचना निर्माण जस्ता कारणले भू-क्षय, सुख्खाग्रस्तता, आगलागी एवं जलउत्पन्न प्रकोपहरु सिर्जना भईरहेको छ । विगतदेखि हालसम्मको प्रकोपको इतिहासलाई नियाल्दा यस जिल्ला देहायका प्रकोपहरुबाट बढि प्रभावित भएको देखिन्छ । बर्दिया जिल्लामा रहेका प्रमुख प्रकोपहरु निम्नानुसार छन् - १) बाढी २) जनावरको आतंक ३) आगलागी ४) सडक दुर्घटना ५) हावाहुरी ६) महामारी ७) शितलहर ८) खडेरी ९) असिना

यस बाहेक भूकम्प र महामारी पनि यस जिल्लाका प्रकोपका रुपमा देखिएका छन् । बर्दिया जिल्लामा रहेका पुराना विद्यालय, सार्वजनिक तथा नीजि संरचनाहरु प्रायः प्राविधिक परामर्श बिना नै निर्माण गरिएकाले भूकम्पीय दृष्टिकोणबाट अति संवेदनशिल रहेका छन् ।

योजना निर्माणको क्रममा उपलब्ध सूचना, स्रोत, साधन र विपद् पूर्वतयारी तथा प्रतिकार्य योजना मार्गदर्शनका आधारमा माथि उल्लेखित मूख्य विपद्हरुमा केन्द्रित रही यो पूर्वतयारी तथा प्रतिकार्य योजना तयारी गरिएको छ । यद्पी उल्लेखित बाहेक अन्य ठूला विपद्हरु आइलागेको अवस्थामा समेत तत्काल प्रतिकार्य योजना तर्जुमा गरी विपद्को सामना गर्न यस योजनाले सघाउन सक्ने अपेक्षा गरिएको छ ।

१.३ विपद्को पृष्ठभूमि

नेपाल बाढी, पहिरो, आगलागी, खडेरी, अतिवृष्टी, शितलहर तथा भूकम्प जस्ता प्रकोपबाट उच्च जोखिममा रहेको छ । यस्ता विपद्बाट जोगाउन र प्रकोप सृजित विपद्को समयमा प्रभावकारी रुपमा मानवीय सहायता परिचालन गर्न र सम्बन्धित निकायहरुको जिम्मेवारीलाई प्रष्ट किटान गर्नका लागि विपद् पूर्वतयारी तथा प्रतिकार्य योजनाले महत्वपूर्ण भूमिका निर्वाह गर्दछ । आपत्कालमा गरिने प्रभावकारी मानवीय प्रतिकार्यमा संलग्न निकायहरुको पूर्वतयारीको स्तर र उनीहरुको क्षमता तथा सबै तहमा उपलब्ध स्रोत साधनको ठूलो प्रभाव पर्दछ । तसर्थ, प्राकृतिक तथा मानव सिर्जित जुनसुकै खालका विपद्का घटनाबाट हुन सक्ने जीउधनको क्षतिलाई न्यून गर्नका लागि विपद् पूर्वतयारी तथा प्रतिकार्य योजना एउटा महत्वपूर्ण पक्ष हो । यसले विपद्को सामना गर्ने क्षमतालाई वृद्धि गर्ने र समुदायहरुलाई विपद् उत्थानशील गराउने कार्यमा मद्दत पुऱ्याउँदछ । यसै सन्दर्भमा गृह मन्त्रालयले तयार गरेको “विपद् पूर्वतयारी तथा प्रतिकार्य योजना तर्जुमा मार्गदर्शन २०६७” को आधारमा जिल्ला स्थित सरोकारवालासँग छलफल र अर्न्तक्रिया गरी विपद्को न्यूनीकरण र सामना गर्ने क्षमताको विकास गर्न जिल्ला विपद् व्यवस्थापन समितिले विपद् पूर्वतयारी तथा प्रतिकार्य योजना, २०६८ साल देखि नै तर्जुमा गरी अभ्यास गर्दै आएको छ । सोही योजनालाई समयसापेक्ष पुनरावलोकन तथा अद्यावधिकरण गर्ने क्रममा “विपद् पूर्वतयारी तथा प्रतिकार्य योजना तर्जुमा मार्गदर्शन २०६७” ले निर्धारण गरेका विधि तथा प्रक्रिया पूरा गरी “विपद् पूर्वतयारी तथा प्रतिकार्य योजना, २०६८ को ९ औँ अद्यावधिक २०७६” तर्जुमा गरिएको छ ।

विपद् व्यवस्थापनका विभिन्न चरणमा गरिने कामहरू मध्ये विपद् पूर्वतयारी तथा प्रतिकार्य योजना विपद् जोखिम व्यवस्थापनको एक महत्वपूर्ण अंश हो । यसले विपद् पहिले, विपद्को अवस्था र विपद्को तत्कालीन प्रभाव समाप्त नभएसम्म गरिने कार्यलाई प्राथमिकता दिन्छ । विपद् पूर्वतयारी कार्यले विपद् अघि गरिने कार्यलाई प्राथमिकतामा राखेको हुन्छ भने आपत्कालीन कार्ययोजनाले विपद्को समयमा र विपद्बाट उत्पन्न असहज अवस्थामा आधारभूत मानवीय सेवा उपलब्ध गराउने कार्यलाई महत्व दिएको हुन्छ । विपद्बाट उत्पन्न असहज अवस्थामा प्रभावितको खोज तथा उद्धार गरी मानवजीवनको रक्षा गर्नु यस योजनाको प्रमुख उद्देश्य रहेकोछ । एक क्षण अथवा केही दिन मात्रको विपदले लामो समय लगाएर आर्जित उपलब्धीलाई तहस नहस बनाई समग्र विकासको स्थितिलाई पछि धकेल्न सक्ने भएकाले विपद् जोखिम व्यवस्थापन तथा जलवायु परिवर्तन अनुकूलनको अवधारणालाई विकास प्रक्रियामा मूलप्रवाहीकरण गर्नु आजको आवश्यकता भएको छ ।

१.४ विपद् पूर्वतयारी तथा प्रतिकार्य योजनाका उद्देश्यहरू

- प्रकोपका कुनैपनि घटनाबाट हुन सक्ने विपद् र त्यसबाट सृजित मानवीय असरहरूलाई न्यूनीकरण गर्न पूर्व योजना तर्जुमा गर्ने ।
- विपद्को समयमा र विपद् पश्चात् गर्ने गतिविधिहरूको जिम्मेवारी क्रमवद्ध रूपमा राखी सरोकारवालाहरूलाई जानकारी गराउने ।
- विपद्को क्षेत्रमा कार्यरत सरकारी, गै.स.स. तथा अन्तराष्ट्रिय गैससहरूसंग विपद् पूर्व नै आकस्मिक योजना तयार गरी विपद् सामना गर्न सक्ने क्षमता (Cooping Capacity) को पहिचान गर्ने ।
- विपद्को समयमा संयमित र संगठित भई विपद् व्यवस्थापन कार्यलाई योजनाबद्ध तरिकाबाट पूर्व जिम्मेवारीको किटान गरी व्यवस्थापन गर्न सहयोग गर्ने ।

१.५ विपद् पूर्वतयारी तथा प्रतिकार्य योजनाको अपेक्षित नतिजा

विपद् पूर्वतयारी तथा प्रतिकार्य योजनाको समग्र उद्देश्य विपद् पूर्वतयारी सम्बन्धी क्रियाकलापहरूलाई संगठित, व्यवस्थित बनाई प्रभावकारी प्रतिकार्य मार्फत् सम्भावित क्षति, नोक्सानी न्यूनीकरण गर्नु हो । साथै विपद्को समयमा प्रभावितको खोज तथा उद्धार गरी स्थानीय स्रोत साधनको अधिकतम उपयोगद्वारा प्रभावित समुदायलाई व्यवस्थित, प्रभावकारी र जवाफदेहीयुक्त मानवीय सहयोग उपलब्ध गराउनु यस योजनाको मूल उद्देश्य रहेको छ । यस योजनाका विशिष्ट उद्देश्य निम्नअनुसार छन् ।

- विपद् पहिला गर्नुपर्ने आधारभुत जोखिम न्यूनीकरणका कार्य सुनिश्चित हुनेछन् ।
- विपद्का समयमा मानवीय सहयोगलाई व्यवस्थित गर्न सकिनेछ ।
- विपद् जोखिम कम गर्न सरोकारवाला र समुदायबीच सहकार्यको अभिवृद्धि हुनेछ ।
- उद्धार र राहत जस्ता कार्यमा पीडित समुदायको समान पहुँचको प्रत्याभुति हुनेछ ।
- सामाजिक, सास्कृतिक मर्यादा तथा सद्भाव अभिवृद्धि भई विपद्को सामनामा एकजुट हुने वातावरण तयार हुनेछ ।
- क्षेत्रगत रूपमा कामको बाँडफाँड हुने हुँदा मानवीय सहयोग, पारदर्शी, प्रभावकारी र व्यवस्थित हुनुका साथै जवाफदेहीता र उत्तरदायित्वको भावना विकास हुनेछ ।
- सङ्घटान्म समुदाय एवं क्षेत्रहरू पहिचान भई प्रकोप जोखिम नक्शांकन तयार हुनेछ ।
- जिल्लामा मानवीय क्षेत्रमा कार्यरत संघ संस्थाहरू पहिचान भई स्रोत र साधनको आँकलन हुनेछ ।
- विषयगत क्षेत्रहरूको आकस्मिक योजना निर्माण भई प्रतिकार्यका लागि सरल दस्तावेज निर्माण हुनेछ ।
- विपद् प्रभावितहरूलाई तत्काल उद्धार तथा राहत सेवा पुऱ्याउन सरल उपायहरू अवलम्बन गर्न सजिलो पार्नेछ ।
- जिल्ला आपत्कालीन कार्य सञ्चालन केन्द्रमार्फत समुदाय र सरोकारवाला बीच द्रुत सूचना स्थापित गरि प्रतिकार्य प्रभावकारी हुने छ ।
- विपद् जोखिम न्यूनीकरण गर्न सरोकारवालाहरू बीच समन्वयात्मक संयन्त्रको निर्माण भई प्रकोपको समय र प्रकोप पश्चात तत्काल प्रतिकार्य गर्न सहज हुनेछ ।
- विपद्को समयमा स्थानीय निकाय तथा स्थानीय विपद् व्यवस्थापन समितिको समन्वय र सहकार्यमा प्रभावकारी प्रतिकार्यका गतिविधिलाई अधि बढाइने छ ।
- स्थानीय विपद् व्यवस्थापन समितिलाई जवाफदेही बनाउदै विपद् पूर्वतयारी तथा प्रतिकार्यका लागि क्षमतावान बन्नलाई मद्दत गर्ने छन् ।

१.६ विपद् पूर्वतयारी तथा प्रतिकार्य योजना तर्जुमा विधि तथा प्रक्रिया

विपद् पूर्वतयारी तथा प्रतिकार्य योजना तर्जुमा योजना तर्जुमा गर्ने क्रममा गृह मन्त्रालयद्वारा जारी गरिएको विपद् पूर्वतयारी तथा प्रतिकार्य योजना तर्जुमा मार्गदर्शन २०६७ लाई मूलआधार बनाईयता पनि नयाँ संरचाना अन्तर्गत जिल्ला विपद् व्यवस्थापन समितिका सदस्यहरूबाट आएका सुझावलाई समेटिएको छ । जसको खाका निम्नअनुसार रहेको छ :

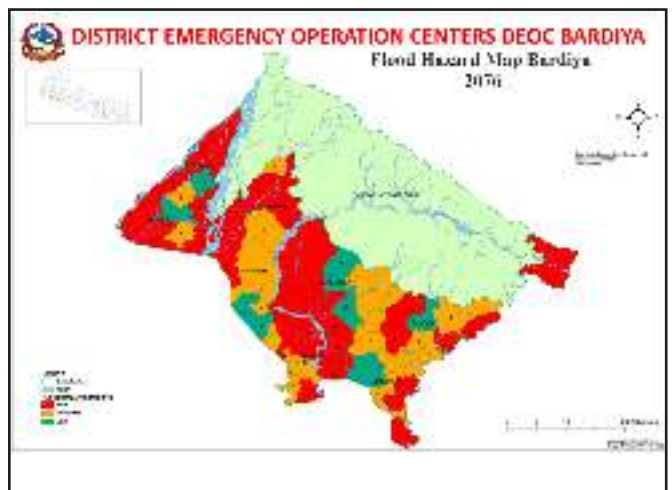
- मानवीय सहायतामा कार्य गर्ने साभेदारहरुको पहिचान
- विद्यमान सूचना/अभिलेखको पुनरावलोकन
- साभेदारहरुको बैठक आयोजना
- अन्तिम कार्यशालाको आयोजना
- विपद् पूर्वतयारी तथा प्रतिकार्य योजना तर्जुमा
- कार्ययोजना कार्यान्वयन
- समन्वय
- पुनरावलोकन

उपरोक्त मार्गदर्शनको खाकालाई अनुशरण गर्ने क्रममा विपद् पूर्वतयारी तथा प्रतिकार्य योजना, २०६८ लाई समयसापेक्ष पुनरावलोकन तथा अद्यावधिक गरी विपद् पूर्वतयारी तथा प्रतिकार्य योजना तर्जुमा गर्नका लागि सर्वप्रथम जिल्ला विपद् व्यवस्थापन समितिको बैठकले जिल्ला आपतकालिन कार्यसञ्चालन केन्द्र, जिल्ला अगुवा सहयोगी संस्था एक्सन एड नेपाल (DLSA), कमैया महिला जागरण समाज नेपाल र नेपाल रेडक्रस सोसाइटीलाई जिम्मेवारी प्रदान गरेको थियो । यी संस्थाहरुले जिल्लामा रहेका विपद्मा कार्य गर्ने सरकारी, गैर सरकारी, राजनैतिक दल, वुद्धिजीवी, सञ्चारकर्मी तथा स्थानीय विपद् व्यवस्थापन समिति तथा जिल्ला आपतकालिन कार्य संचालन केन्द्रसंग समन्वय गरी आवश्यक सूचना तथा जानकारी संकलन गरि विद्यमान सूचनाहरुलाई अद्यावधिक गर्ने काम गरे । जिल्ला विपद् व्यवस्थापन समितिबाट विभिन्न ९ वटा विषयगत क्षेत्र (Cluster) को पहिचान गरि संयोजन गर्ने क्षेत्रगत कार्यालय र जिम्मेवारी समेत तोक्ने काम भयो । यसरी पहिचान भएका ९ वटै विषयगत क्षेत्रसंग सम्वन्धित सरोकारवालाहरुको बैठक, जिल्ला विपद् व्यवस्थापन समितिको बैठक तथा जिल्ला स्तरीय सरोकारवालाहरुको कार्यशाला गोष्ठीमा व्यापक छलफल र अर्न्तक्रिया गरी प्राप्त भएका थप सूचना, सुझाव र निर्णयहरु समेतको आधारमा विपद् पूर्वतयारी तथा प्रतिकार्य योजना, २०६८ लाई समयसापेक्ष पुनरावलोकन तथा अद्यावधिक गरी विपद् पूर्वतयारी तथा प्रतिकार्य योजना, २०७६ को मस्यौदा तयार भयो । प्रस्तुत मस्यौदा उपर मिति २०७६ जेष्ठ २७ गतेको जिल्ला विपद् व्यवस्थापन समितिको बैठकमा छलफल एवं विश्लेषण भई प्राप्त भएका राय सुझावहरुलाई समेत समावेश गरी विपद् पूर्वतयारी तथा प्रतिकार्य योजना, २०६८ को ९ औं अद्यावधिक २०७६ पारित गरियो । साथै, यस योजनालाई आधार मानि स्थानीय विपद् व्यवस्थापन समितिहरुले आ-आफ्नो क्षेत्रमा विपद् पूर्वतयारी तथा प्रतिकार्य सम्वन्धि कृयाकलापहरु सञ्चालन गर्ने निर्णय गरियो ।

१.६.१ योजना तर्जुको पुर्तानुमान

परिस्थिति तथा योजना तर्जुमासम्बन्धी पुर्तानुमान:

जिल्लामा २०४०, २०५१, २०६३, २०६५, २०७०, २०७१ र २०७४ सालमा गएको बाढीको प्रभाव तथा २०७२ वैशाख १२ गते गएको विनासकारी भुकम्प तथा २०७२ सालमा भएका विपद्का घटना र २०७५ सालसम्म भएका विपद्का घटनाहरुमा जिल्लामा सञ्चालन गरिएका विपद् जोखिम न्यूनिकरणका क्रियाकलापहरुलाई मध्यनजर गरी २०७६ का लागि योजना तर्जुमा गरिएको छ । २०७१ श्रावण २९ गते आएको बाढी र २०७२ र २०७३ मा भएका विपद्का घटना र त्यसले पारेका प्रभाव समेत ध्यानमा राखी यस वर्ष २०७६ (सन् २०१९) मा निम्न बमोजिम विपद् असरको पुर्तानुमान सहित राहत प्रतिकार्य योजना तयार गरिएको छ । यस वर्ष पनि २०७६ (सन् २०१९) बाढीबाट प्रभावित संख्या २०,००० घर परिवारका १,००,००० जनसंख्या उच्च प्रभावमा पर्नसक्ने पुर्तानुमान



सहित यो जिल्ला विपद् पूर्वतयारी तथा प्रतिकार्य योजना २०७६ तयार गरिएको छ । बर्दिया जिल्लामा वर्षेनी पानीजन्य आपत्काल निम्त्याउने मुख्य नदीहरुमा कर्णाली नदी, ववई नदी, मान खोला, ओरही खोला, रेउ खोला, वुढी कुला जस्ता नदीनालाहरु छन् । यी नदीहरुमा आउने बाढीका कारण वर्षेनी ठूलो मात्रामा मानविय तथा भौतिक क्षती हुने गरेको छ ।

सम्भावित बाढी विपद्बाट प्रभावित समुदायलाई शिघ्र उद्धार तथा राहत सेवा पुऱ्याउन विगतदेखि नै क्षेत्रगत अवधारणामा आधारित भएर योजना बमोजिम प्रतिकार्यका गतिविधिहरु संचालन भैरहेका छन् । बर्दियाको पश्चिम अवस्थित राजापुर नगरपालिका र गेरुवा गाँउपालिकाका अधिकांश समुदायहरुले कर्णाली नदीको सामना गर्दछन् । पाताभार, तिघ्रा, मनाउ, खैरीचन्दनपुर, गोला, दौलतपुर, राजापुर र भिम्मापुर गाउँहरु बाढीको कारण ज्यादै असुरक्षित छन् । ववई नदी र महाभारत पर्वतबाट उत्पन्न हुने अन्य साना अस्थायी खोलाहरुले पनि जिल्ला सदरमुकाम गुलरिया र वारवर्दिया नगरपालिका लगायत तल्लो भेगका समुदायमा वार्षिकरूपमा क्षति गर्ने गरेका छन् । बर्दिया जिल्लाको सबैभन्दा बढि बाढीको जोखिम भएका अधिकांश गाउँहरुमा उच्च जनघनत्व (सामान्यतया २०० देखि ६०० प्रति वर्ग किलोमिटर) छ । दौलतपुर, नेउलापुर, वनियाभार, खैरीचन्दनपुर, गुलरिया आदि जस्ता नदीको किनारमा अवस्थित गाउँहरुमा उल्लेखनीय अनुपातमा विपन्न वर्गका मानिसहरुको बसोबास छ । जसले गर्दा यी क्षेत्रमा बाढीले थप असुरक्षा बढाएको छ । विगत १०वर्षको बाढीको विवरण तालिका नं. ४ मा उल्लेख गरिएको छ ।

तालिका नं.४ विगत १० वर्षको बाढीको विवरण

क्र. सं.	आ.व.	प्रभावित घर र जनसंख्या					मानवीय क्षति		
		घरपरिवार	महिला	पुरुष	बालबालिका	जम्मा	मृत्यु	बेपत्ता	घाइते
१	२०६४/०६५	४३१४	८६३१	८५९१	९२४०	१७२२२	८	१६	४
२	२०६५/०६६	२८५९	९०३३	७०८४	१५९३	१६११७	-	-	-
३	२०६६/०६७	२८७०	८९१७	७६१२	६९१	१६५२९	२	-	-
४	२०६७/०६८	६	१३	१५	१०	२८	-	-	-
५	२०६८/०६९	१४	३९	४५	-	८४	-	-	-
६	२०६९/०७०	-	-	-	-	-	-	-	-
७	२०७०/०७१	५९०	१७६९	१८१९	-	३५८८	-	-	-
८	२०७१/०७२	१७३७६	-	-	-	९३१८९	३१	-	२२
९	२०७२/०७३	०	०	०	०	०	०	०	०
१०	२०७३/०७४	१	०	१	१	१	१	०	०
११	२०७४/०७५	२०९८१	-	-	-	१११७६४	-	-	-
१२	२०७५/०७६	२६	-	-	-	१४३	२	-	१
	जम्मा	२७६८३	२८४०२	२५१६७	११५३५	१४५५९१	४२	१६	२६

यो प्रति कार्ययोजना विशेष गरी जल उत्पन्न आपत्काललाई मध्यनजर गरी बनाइएको छ ।

(क) बाढी

२०७१/०८/२८ र २९ गते भएको बाढीबाट प्रभावित जनसंख्या:

- प्रभावितकुल जनसंख्या : ९३,१८९ जना,
- पूर्ण प्रभावित : २०,३७६ जना,
- आंशिक प्रभावित : ७२,८१३ जना
- भौतिक क्षति : १७,३७६ घरधुरी
- पूर्ण : ३,८५९ घरधुरी
- आंशिक : १३,५१७ घरधुरी

मानवीय क्षति :

मृत्यु : ३१ जना ,

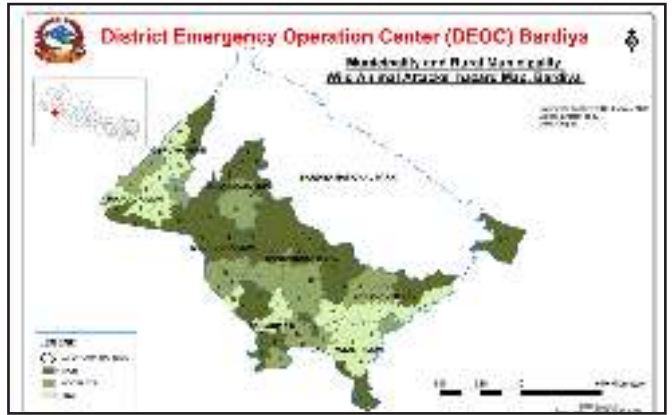
घाइते : २२ जना

२०७४/०४/ २८ गते गएको बाढीबाट प्रभावित:

गत वर्ष २०७४ श्रावण २९ गतेको बाढीका कारण २३७३ घर पूर्ण, १८६०८ आंशिक गरि १११७६४ जन संख्या प्रभावित भएको थियो । लगभग रु ५० करोड वरावरको कृषि तथा पशुपालन क्षेत्रमा क्षति पुगेको थियो ।

(ख) जंगली जनावारको आतंक:

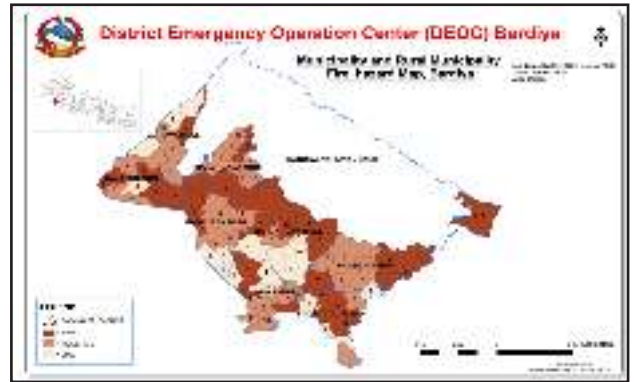
जिल्लाको कुल क्षेत्रफल २०२५०० हेक्टरमध्ये वन क्षेत्र १२१६८२ हेक्टर रहेको छ । जसमध्ये सामुदायिक वनले १८४२५.०८ हेक्टर, राष्ट्रिय निकुञ्जले ८७,९३६.०० हेक्टर जमीन ओगटेको छ । यसरीनै, मध्यवर्ती क्षेत्रको वनले ११९७० हेक्टर ओगटेको छ भने राष्ट्रिय वनले १८६९४.६ हेक्टर ओगटेको छ । जिल्लाको अधिकांश भूभाग राष्ट्रिय निकुञ्ज वन, राष्ट्रिय वन तथा सामुदायिक वन र छिमेकि मुलुक भारतको राष्ट्रिय निकुञ्ज वन, जैविक मार्ग क्षेत्र पर्दछ । फलस्वरुप बर्दिया राष्ट्रिय निकुञ्ज, मध्यवर्ती क्षेत्र, सामुदायिक वन, राष्ट्रिय वन र भारतिय निकुञ्ज



आसपासका मानवीय बस्तीहरुमा जंगली जनावरको आतंक अत्याधिक रहने गरेको छ । जंगली जनावारको आतंकको कारण मानिसको ज्यान जाने, भौतिक संरचनामा क्षति पुगनुका साथै वालिनालिको समेत क्षति हुने गरेको छ ।

(ग) आगलागी

गर्मीयाम बढ्नासाथ प्रत्येक वर्ष जिल्लामा आगलागीको घटना हुने गरेको छ । आर्थिक विपन्नता तथा जनचेतना को कमिका कारण घर हरुको संरचना आगलागीको जोखिममा रहेका छन । समुदायका मानिसहरुको असावधानीपूर्वक आगोको प्रयोग र घरको बनोटले गर्दा गुलरिया न.पा., राजापुर न.पा.मा आगलागीका घटना बढी हुने गरेको पाइन्छ । जिल्लाका अन्य न.पा. तथा गा.पा.हरुमा पनि आगलागीको प्रकोप भएतापनि प्रभावितहरुको संख्या कम हुने गरेको छ ।



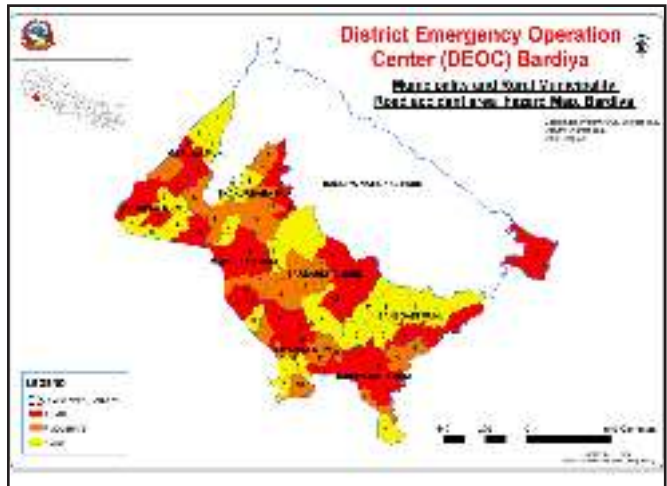
तालिका नं. ९: विगत १२ वर्षको आगलागीको घटना विवरण:
तालिका नं. ९ : १२ वर्षको आगलागीको घटना विवरण :

क्र.सं.	आ.व.	घरपरिवार	प्रभावित घर र जनसंख्या	मृत्यु	बेपत्ता	घाइते
१	२०६४/०६५	२६	११९	-	-	४
२	२०६५/०६६	२४	१२५	-	-	४
३	२०६६/०६७	२७	१४२	-	-	२
४	२०६७/०६८	४१	२८२	-	-	-
५	२०६८/०६९	५४	३४२	-	-	४
६	२०६९/०७०	१३४	८०४	-	-	-
७	२०७०/०७१	४३	२४३	-	-	-
८	२०७१/०७२	२८	१९५	-	-	-
९	२०७२/०७३	२९	१६०	२	-	२
१०	२०७३/०७४	२२	१५१	-	-	-
११	२०७४/०७५	४६	१३३	-	-	-
१२	२०७५	३५	१९६	१	-	३

(घ) सडक दुर्घटना

बर्दिया जिल्लामा मुख्यगरी पक्की सडक १०५ कि.मि., कच्ची सडक ४६ कि.मि. ग्राभेल सडक ६५ कि.मि. गरी अन्य टोलगाउँ वस्ती जोड्ने सडक वाहेक जम्मा २१६ किलोमिटरको सडक संजाल देखिन्छ ।

यस जिल्लामा सडक दुर्घटनाको प्रमुख कारणहरूमा मानवीय, यान्त्रिक, सडक, वातावरणिय कारण प्रमुख रहेको छ । देशको विकास संगसंगै यातायातका साधनको चाप यस जिल्लामा पनि अत्याधिक बढिरहेको छ । मुख्यगरी मानवीय कारण जस्तै: लापरवाही पूर्वक सवारी साधन चलाउनु, मादप पदार्थ सेवन गरी सावारी साधन चलाउनु, ट्राफिक नियमको पालना नगर्नु, पैदल यात्रीमा ट्राफिक



नियमको वारेमा जानकारीमा कमी हुनु तथा सवारी साधनको अवस्था ठिक नहुनु, सवारी क्षमताभन्दा बढी भार बोक्नु र पुराना र साँघुरा सडकहरू हुनुले यस जिल्लामा वर्षेनी सडक दुर्घटना बढ्दो छ । यस जिल्लाको मुख्यगरी गुलरिया बजार, भादा नदी, गणेशपुर, सितलाबजार, मैनापोखर, भोलागौडी र राजमार्ग तर्फ मानखोला नजिक, लखना चोक, बाँसगडी, माछागड, बैदी, कतर्निया, भुरीगाउँ बजार, ठाकुरद्वारा बजार, कुसुम्बा बजार, वेलवा चोक, ओराली बजार, कोठियाघाट, मानपुरटपरा, राजापुर बजार क्षेत्र सडक दुर्घटनाको दृष्टिकोणले अति जोखिम युक्त ठाउँहरू मनिन्छ । गत वर्ष २०७४ वैशाख देखि चैत्रसम्म ठुला १२ वटा सडक दुर्घटना भएको छ जसमा ५ जनाले ज्यान गुमाएका छन भने ३४ जना घाइते भएका छन । वर्षेनी यस्तो घटनाहरू बढ्दो कममा रहेको छ ।

ङ) भूकम्प

यस जिल्लाले हालसम्म भूकम्पका कारण कुनै त्यस्तो ठूलो क्षती व्यहोनु परेको छैन र भूकम्प प्रतिकार्यको अनुभव पनि छैन । तर Humanitarian Country Team (HCT) and key partners engaged Durham University ले गरेको अध्ययन अनुसार नेपालको मध्य तथा सुदुर पश्चिम भागमा भूकम्प जान सक्ने सम्भावना रहेको र ठुलो मात्रामा जनधनको क्षति हुनसक्ने अनुमान गरेको छ । भूकम्पको जोखिममा नेपाल राष्ट्र नै उच्च जोखिममा रहेको हुनाले बर्दिया जिल्ला पनि यस प्रकोपबाट अछुतो नरहन सक्छ । विशेष गरी यस जिल्लाको केहि क्षेत्रमा भूकम्पको फल्टलाईन रहेको विज्ञ हरुको अनुमान रहेको हुँदा भूकम्पको जोखिम भएको अनुमान गर्न सकिन्छ । भूकम्पबाट विगतमा भएको क्षतिको एकिन तथ्यांक जिल्लामा उपलब्ध हुन सकेन । यद्यपि भूकम्पीय दृष्टिकोणबाट जिल्लाका गाउँपालिका तथा न.पा.मा रहेका पुराना विद्यालय, निजी भवनहरू तथा संरचनाहरू जोखिममा रहेका छन् ।

भूकम्पबाट प्रभावित हुनसक्ने सम्भावित नगर तथा समुदायहरू:

राजापुर न.पा., पाताभार, गोला, पशुपतिनगर, दौलतपुर, मनाउ, खैरीचन्दनपुर, सुर्यपटुवा, ढोढरी, सानोश्रीताराताल (कुसुम्बा बजार), ठाकुरबाबा न.पा. (भुरीगाउँ), बाँसगढी न.पा., मैनापोखर, कालिका, मगरागडी र गुलरिया नगरपालिका तथा पुराना विद्यालय, स्वास्थ्य संस्था र निजी पुराना संरचनाहरू उच्च जोखिममा रहेका छन् । भूकम्पबाट प्राभावित जनसंख्या र संरचनाको विवरण निम्नानुसार अनुमान गरिएको छ ।

भूकम्प पछिको अनुमानीत अवस्था :

प्रभावित हुनसक्ने जनसंख्या : ५००० जना

मृत्यु हुन सक्ने जनसंख्या : १०० जना

घाईते हुनसक्ने जनसंख्या : २००० जना

विस्थापित हुनसक्ने जनसंख्या : ३००० जना (घाईते समेत गरी)

क्षति हुन सक्ने संरचना : पूर्ण नष्ट घर : २५० घरधुरी, आंशिक नष्ट घर : १५०० घरधुरी साथै संचार टेलिफोन टावरहरु क्षति ग्रस्त हुनसक्ने र यातायात प्रभावित क्षेत्रहरुमा १ महिना सम्म यातायात असहज हुन्छ ।

(च) शीतलहर

तराईका जिल्लाहरुमा हिउँदको महिना मंसिर देखि माघ/फाल्गुनसम्म बाक्लो हुस्सु लाग्ने र अत्यधिक चिसो हुने गर्दछ । चिसोबाट बालबालिका, सुत्केरी, गर्भवति, वृद्धवृद्धा तथा गरीब परिवार शीतलहरको उच्च जोखिममा रहेका छन् ।

(छ) हुरीबतास

विगत वर्षहरुमा हावाहुरीका कारण जिल्लामा सयैको संख्यामा घरहरु क्षति गरिरहेको देखिन्छ । खासगरी चैत्र महिनादेखि जेष्ठ महिना सम्म हुरीबतासजन्य प्रकोपको कारण धनजनको क्षति भएको पाइएको छ । २०७५ सालको तथ्याङ्कलाई हेर्दा जिल्लामा ४९७ घरधुरी हुरीबतासका कारण प्रभावित भएको पाइएको छ ।

१.६.२ विपदले २०७५ सालमा पुऱ्याएको क्षतिको विवरण:

जिल्ला आपतकालिक कार्य संचालन केन्द्र बर्दियामा स्थानीय विपद् व्यवस्थापन समिति, नेपाल प्रहरी तथा नेपाल रेडक्रस सोसाइटीद्वारा केन्द्रमा सम्प्रेषण गरिएको २०७५ सालको तथ्याङ्क अनुसुचि १ मा समावेश गरिएको छ ।

१.६.३ विपद् पुर्वतयारी तथा प्रतिकार्य योजना अद्यावधिक कार्य र प्रकिया :

जिल्लामा प्रमुख जिल्ला अधिकारीको अध्यक्षतामा जिल्ला विपद् व्यवस्थापन समिति क्रियाशिल रहेको छ । यो समितिको काम, कर्तव्य, अधिकार तथा जिम्मेवारीहरु विपद् जोखिम न्यूनिकरण तथा व्यवस्थापन ऐन २०७४ बमोजिम रहेको छ ।

सन्दर्भ सामग्री पुनरावलोकनको नतिजा

बर्दिया जिल्लामा आइपर्न सक्ने विपद्हरुलाई प्रभावकारी ढंगले सामना गर्न सक्ने क्षमताको विकास तथा पुर्वतयारीको आवश्यकतालाई महशुस गरी विपद् पुर्वतयारी तथा प्रतिकार्य योजना (DPRP) निर्देशिकामा भएको प्रावधान अनुसार जिल्ला विपद् व्यवस्थापन समिति बर्दियाको अग्रसरतामा यस जिल्लामा वि.सं.२०६८ सालदेखि विपद् पुर्वतयारी तथा प्रतिकार्य योजना तयार गरी बार्षिकरूपमा नियमित आवश्यक परिमार्जन गर्ने गरिएको छ । वि.सं.२०६४ देखि गृह मन्त्रालयले विपद् जोखिम न्यूनिकरणमा संलग्न निकायहरुको प्रतिकार्य क्षमतालाई सुधार गर्ने कार्यको प्रारम्भ गरेको देखिन्छ । विपद् सम्बन्धी साभ्ना धारणा निर्माण तथा उद्धारकर्ताको संगठनात्मक भूमिका, प्रकृया र पद्धतिमा सुधारका लागि गृह मन्त्रालयले विभिन्न तह र क्षेत्रमा राष्ट्रसंघिय निकाय, अन्तराष्ट्रिय गैर सरकारी संस्था, नेपाल रेडक्रस सोसाइटी, रेडक्रसको अन्तराष्ट्रिय महासंघ तथा सरकारी अधिकारीहरुको संलग्नतामा विभिन्न गोष्ठी तथा छलफल गर्ने गरेको छ ।

यी छलफलबाट प्राप्त सुभाब तथा निचोडलाई मध्येनजर गर्दै जिल्ला स्थित सरोकारवाला निकाय बीच विपद् सम्बन्धी साभ्नाधारणा र बुझाई कायम गरी योजना तर्जुमाका लागि विभिन्न चरणमा बैठक, कार्यशाला गोष्ठी सम्पन्न गरि जिल्ला स्तरिय विपद् पुर्वतयारी तथा प्रतिकार्य योजना तयार गरिएको छ । हाल बर्दिया जिल्लामा आपत्कालिन अवस्थामा प्रतिकार्य तथा सूचना र समन्वयका लागि जिल्ला विपद् व्यवस्थापन समितिको नेतृत्वमा सन्चालन हुने गरी जिल्ला प्रशासन कार्यालयमा जिल्ला आपत्कालिन कार्यसंचालन केन्द्र (DEOC) स्थापना भई कार्यान्वयनमा रहेको छ । पूर्वानुमानमा आधारित बाढी पुर्वतयारीको लागि कार्य सञ्चालन विधि र पूर्वसूचना प्रणाली, आपत्कालिन कोष कार्य सञ्चालन विधि समेत तत्कालिन जिल्ला दैवीक प्रकोप उद्धार समितिबाट पारित भै कार्यान्वयनमा रहेको छ । साथै जिल्ला

भिन्न साविकका स्थानीय निकाय र न.पा.मा स्थानीय जलवायु अनुकूलन योजना तयार भएका छन् ।

बर्दिया जिल्लामा विभिन्न निकायहरूबाट विभिन्न समयमा विपद् सम्बन्धी अध्ययन, अनुसन्धान एवं योजनाहरू सम्बन्धि प्रतिवेदनहरू प्रकाशन भएका छन् । यस विपद् पूर्वतयारी तथा प्रतिकार्य योजना तर्जुमाका लागि विभिन्न सन्दर्भ सामाग्रीहरूको अध्ययन गरिएको छ । केही महत्वपूर्ण सामाग्रीहरू र त्यसबाट प्राप्त असल अभ्यासहरू तालिका नं. ६ मा प्रस्तुत गरिएको छ ।

तालिका नं.५ : सन्दर्भ सामाग्रीहरूको विवरण

क्र.स.	प्रतिवेदन/प्रकाशनको नाम	सिकाई/असल अभ्यासहरू
१	विपद् पूर्वतयारी तथा प्रतिकार्य योजना २०६८-२०७५	जिल्लास्तरको विपद् जोखिम स्तरिकरण, र विषयगत अभ्यासहरू ।
२	प्रकोप व्यवस्थापन कार्ययोजना २०६६, बर्दिया	समग्र जिल्लाको विपद् जोखिमको अवस्थाको चित्रण ।
३	जिल्ला विपद् व्यवस्थापन समितिका वार्षिक प्रतिवेदनहरू	जिल्लामा हुने गरेको विपद्का घटनाहरू र समाधानका उपायहरू बारे जानकारी ।
४	विभिन्न गै.स.स. को सहयोगमा समुदायस्तरमा तयार गरिएका स्थानीय विपद् जोखिम व्यवस्थापन कार्ययोजना र अनुभवहरू	स्थानीय निकायले गरेको प्रयास र सफलताका कथाहरू एवं गाउँ स्तरमा योजना निर्माण गर्ने प्रक्रिया स्थानीय समुदायको प्राथमिकताहरू बारे जानकारी भएको विपद्को स्थिति र स्थानीयस्तरबाट गरेका परम्परागत असल अभ्यास र सम्भावित उपायहरू ।
५	नेपाल रेडक्रस सोसाईटी जिल्ला शाखा बर्दिया को आपत्कालिन जनस्वास्थ्य योजना-२०६९(२०७० दोस्रो संशोधन)	२०६८ मा बनेको आपत्कालिन जनस्वास्थ्य योजना २०६९ अद्यावधिक गरिएको । स्वास्थ्य क्षेत्रमा तत्काल मानवीय सहयोग पुऱ्याउन रु ७,४४,९९३ को आपत्कालिन कोष स्थापना र सो कोषमा रकम थपिदै जाने रणनीति रहेको
६	विपद् जोखिम न्यूनीकरणका लागि राष्ट्रिय रणनीति, २०६६	राष्ट्रिय स्तरमा तयार भएको नीतिबारे जानकारी र जिल्ला स्तरमा समायोजन गर्ने प्रक्रिया बारे स्पष्टता
७	विपद् जोखिम न्युनिकरण तथा व्यवस्थापन ऐन २०७४ को पहिलो समशोधन २०७५	ऐनले व्यवस्था गरेको मापदण्ड र सरकारी संरचना बारे बुझाई
८	स्थानीय सरकार सञ्चालन सम्बन्धमा व्यवस्थापन गर्न बनेको ऐन २०७४	विपद् जोखिम न्यूनीकरणमा स्थानीय निकायको भुमिकाबारे स्पष्टता
९	स्फेयर परियोजना	राहत मापदण्ड र न्यूनतम आवश्यकता बारे जानकारी भएको
१०	ह्योगो कार्य संरचना सन् २००५ देखि १५(सेन्डाई कार्य संरचना २०२०-२०३०) तथा फ्लागसिप फोर २००९	विपद् लाई प्राथमिकता क्षेत्र अन्तर्गत समावेश गर्न
११	प्रकोप पिडितलाई राहत प्रदान गर्ने मापदण्ड २०४५, तेश्रो संशोधन २०७४	राहत सम्बन्धी मापदण्ड निर्धारण गरिएको ।
१२	राष्ट्रिय विपद् प्रतिकार्य कार्य ढाँचा २०७० को पहिलो समशोधन २०७५	तत्कालको प्रतिफल सम्बन्धी
१३	स्थानीयस्तरमा तयार गरिएका स्थानीयविपद् जोखिम व्यवस्थापन योजना	कार्ययोजना तत्काल प्रतिकार्यमा सहज

१४	लेखाजोखा मार्गदर्शन २०७२	लाभान्वित पहिचानको आधार
१५	नेपाल सरकारद्वारा गरिने निर्देशन तथा परिपत्रहरु ।	प्रतिकार्यमा सहजता
१६	जिल्ला आपत्कालिन कार्य संचालन केन्द्रबाट प्राप्त सूचना	तथ्यांक एकिकृत तथा प्रतिकार्यमा सहजता
१७	नेपाल रेडक्रस सोसाईटी बर्दिया जिल्ला शाखाबाट प्राप्त तथ्यांकहरु	तथ्यांक एकिकृत तथा प्रतिकार्यमा सहजता
१८	पूर्वानुमानमा आधारीत बाढी पूर्वसूचना कार्यविधि २०७५	विषयगत क्षेत्रको जिम्मेवारी बाडफाँडमा सहजता ।
१९	दिगो विकास लक्ष्य २०२०-३०	दिगो विकास लक्ष्यका उद्देश्य नं. १३ को परिपुर्तिमा प्रत्येक्ष सहयोग पुग्ने ।
२०	मनसुन पूर्व तयारी योजना २०७५ बर्दिया	जिल्लामा बाढीले पारेको प्रभावहरु
२१	आपतकालिन संचार प्रणालीको तहगत आवद्धता र संचालन मापदण्ड २०७५	विपद्का बेला सवै तह सरोकारवाला विच आपतकालिन सञ्चार संचालनाको सहि व्यवस्थापन
२२	विपद् जोखीम न्युनिकरण तथा व्यवस्थापन नियमावली, २०७६	सवैको भुमीका र अधिकारवोरमा स्पष्ट

१.६.४ प्रकोप जोखिम विश्लेषण:

बर्दिया जिल्लामा रहेका प्रकोपहरु विश्लेषण निम्नानुसार गरिएको छ । बर्दियामा निम्नानुसारका विपद्का घटनाहरु हुने गरेका छन् १) बाढी, २) जनावरको आतंक, ३) आगलागी, ४) सडक दुर्घटना, ५) हावाहुरी, ६) महामारी, ७) शितलहर, ८) खडेरी र ९) असिना

बर्दिया जिल्लाको गा.पा./न.पा स्तरिय विपद् प्रभावितहरुको संख्या र सङ्कटाभिमुखता स्तर तालिका ९ देखि १६ सम्म समावेश गरिएको छ ।

तालिका नं. ६ : वातावरणीय दृष्टिले संवेदनशील क्षेत्रहरु

क्र.सं.	विवरण	साविक न.पा. तथा स्थानीय तहक.हरु	समस्याहरु
१	भु-क्षयको दृष्टिकोणले बढी खतरा क्षेत्र	गुलरिया नगरपालिका, प्रयागपुर, बारबर्दिया नपाको बबई नदी तटिए क्षेत्र	बबई नदीबाट बढी कटान
२	नदी कटानका दृष्टिकोणले बढी संवेदनशिल क्षेत्र	बारबर्दिया नपाको बबई नदी तटिए क्षेत्र र बढैयाताल गापाको मानखोला तटिय क्षेत्र	बबइ नदीबाट बढी कटान, भविष्यमा सम्बन्धित नपा र गापाका धेरै क्षेत्रमा असर गर्न सक्ने ।
३	भु-क्षय तथा नदीकटानका हिसावले कम खतराजन्य क्षेत्र	राजापुर नपा, गेरुवा गापा र ठाकुरबाबा नपा अन्तरगतका कर्णाली, गेरुवा र ओराही नदी तटिय क्षेत्र	कर्णाली नदी, गेरुवा नदी र ओराही नालाबाट कटान हुने गरेको ।

माथिको तालिकामा उल्लेख गरिएको तथ्याङ्क विश्लेषण गर्दा सबैभन्दा बढी क्षति गर्ने प्रकोपको रूपमा क्रमशः बाढी, जनावरको आतङ्क र आगलागी रहेका छन् । बर्दिया जिल्लामा रहेका पुराना विद्यालयहरु, सार्वजनिक तथा नीजि संरचनाहरु प्राय प्राविधिकको परामर्श विनानै निर्माण गरिएको हुदा भुकम्पीय जोखिका दृष्टिले पनि यो जिल्ला संवेदनशिल रहेको छ ।

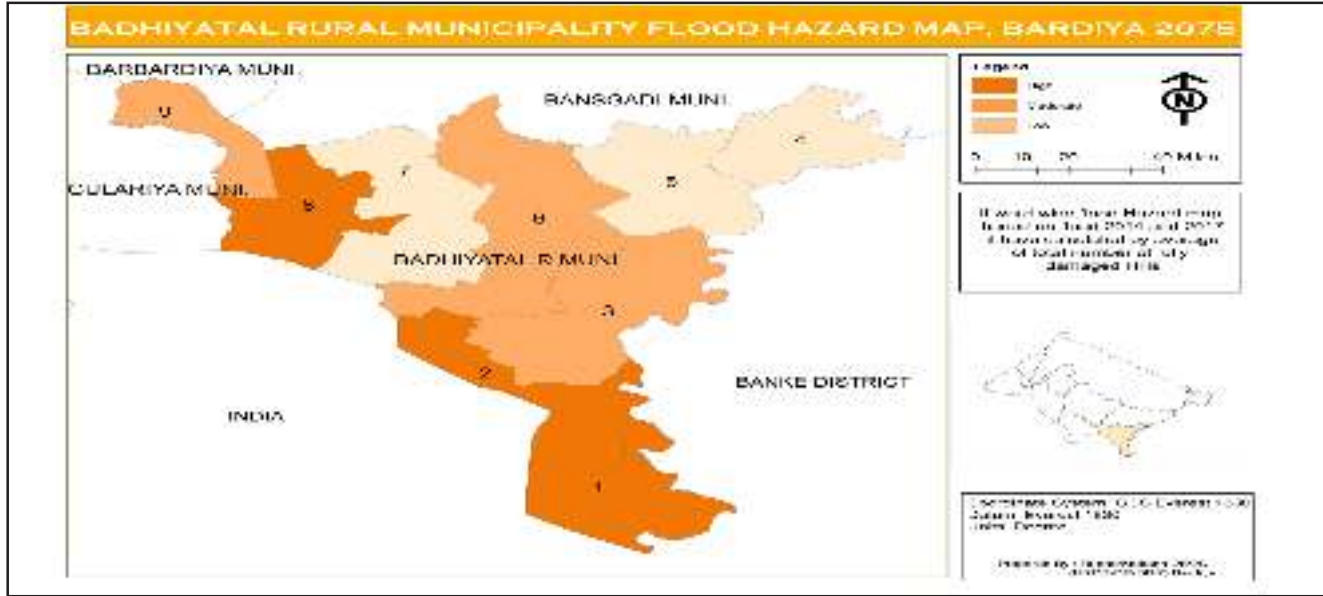
१.७ जोखिम विप्लेषण

१.७.१ प्रकोपको प्रभावस्तर :

गाउँपालिका तथा नगरपालिकाको वडास्तरिय बाढी प्रकोपको संकटासन्न तल तालिका नं. ९-१६ मा उल्लेख गरिएको छ ।

वडैयाताल गाउँपालिका
 क) जनसंख्या ४७८६८, ख) क्षेत्रफल : ११५.१९ वर्ग कि.मि, ग) साविक : सोरहवा, मैनापोखर, जमुनी र कालिका गा.वि.स. घ) वडा सख्या : ९, सिमाना : पुर्व बाँके जिल्ला, पश्चिम : गुलरिया नगरपालिका, उत्तर : बासँगाडी नगरपालिका, दक्षिण : भारत

यस गाउँपालिका तथा नगरपालिकाको वडास्तरको जोखिम नक्साङ्कन २०७१ र २०७४ को बाढिबाट पूर्ण प्रभावित घरधुरी को औषत मानेर निर्माण गरिएको छ ।



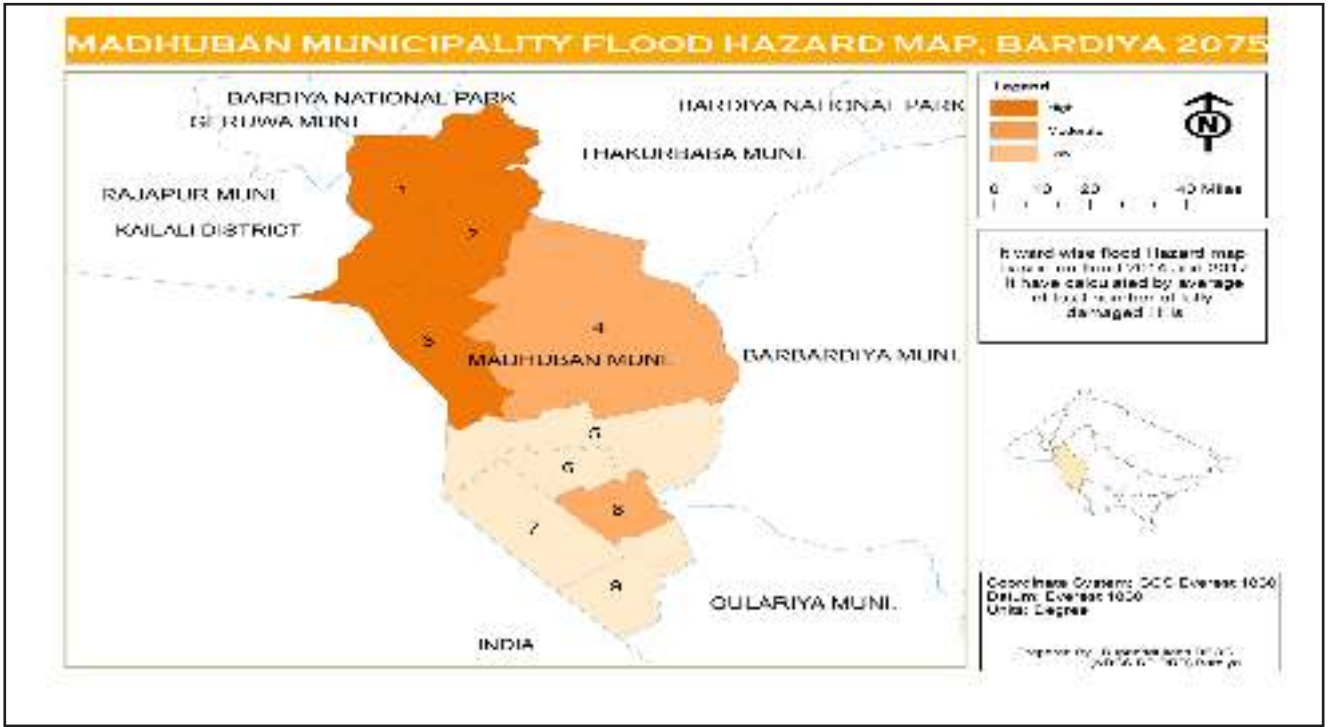
प्रस्तुत तथ्याङ्क गाउँपालिका तथा नगरपालिकाको संकटासन्नता क्षमता आँकलन र स्थानिय जलवायु अनुकुलन योजनाबाट प्रविष्ट गरिएको छ ।

तालिका नं. ७

वडा नं.	समुदायको नाम	अति उच्च जोखिम	उच्च जोखिम	मध्यम जोखिम	न्यून जोखिम
१	शान्तिपुर, सानो डाफे, ठुलो डाफे	११०	२३६	८८४	४३
२	नकहनाला बरिपरी, फुटाहा, सितापुर, रानिपुर, शिवालयटोल	२८२	६४९	३३४	३३
३	गौडी, प्रगतिटोल, साविक ७ हुलाकी रोडको उत्तर तर्फ, साविक ८ वट्नी नाला, साविक ९ पुष्पनगर, दौलतपुर, पिपल पुर	२६१	३२०	६४५	१
४	गर्धव बस्ती, भगरा, वुटाह, सिक्टी रिहार, गोला बस्ती	३१	२१८	५८१	११५
५	पासिपुर, भसैला, साधुपुर, मोहनपुर, जगतिया, सिक्टी रिहार, स्कूलटोल, वडैयागाउँको उत्तर र पुर्व,	३७	४१३	५००	५९
६	पेले टोल, बगदैली, कोठारपुर, चपला बस्ती, भेटनरी हुदै हुलाकरोड, लल्ला चोक	८२	३४७	६६१	८१
७	सहगापुर, राजापुर हुलाकीरोड वरीपरि, श्रीलँका टोल, कार्णालीपुर, मर्घटिया, तिलकाना, प्रगति बस्ती, रामनगर	११५	२५९	५००	३०
८	नयावस्ती, सितलाबजार क,ख, हुलाकी रोडको दक्षिण, दैलेखि टोल, पशुपतिबजार	१४०	४७४	३९८	१९१
९	लठ्ठवा बजार, श्रीलँका, टेसनपुर	०	८६२	३६४	०

मधुवन नगरपालिका

क) जनसंख्या: ४६,४३७, ख) क्षेत्रफल : १२९.७३ वर्ग कि.मि. ग) साविक : सानोश्री, ताराताल, ढोढरी र सूर्यपटुवा गा.वि.स., घ) वडा सख्या : ९, सिमाना : पूर्व : वारबर्दिया नगरपालिका, पश्चिम : राजापुर नगरपालिका तथा भारत, उत्तर : बर्दिया राष्ट्रिय निकुञ्ज तथा ठाकुरबावा नगरपालिका, दक्षिण : गुलरिया नगरपालिका तथा भारत यस गाउँपालिका तथा नगरपालिकाको वडास्तरको जोखिम नक्साङ्कन २०७१ र २०७४ को बाढिबाट पूर्ण प्रभावित घरधुरी को औषत मानक निर्माण गरिएको छ ।



प्रस्तुत तथ्याङ्क गाउँपालिका तथा नगरपालिकाको संकटासन्नता क्षमता आँकलन र स्थानिय जलवायु अनुकुलन योजनाबाट प्रविष्ट गरिएको छ ।

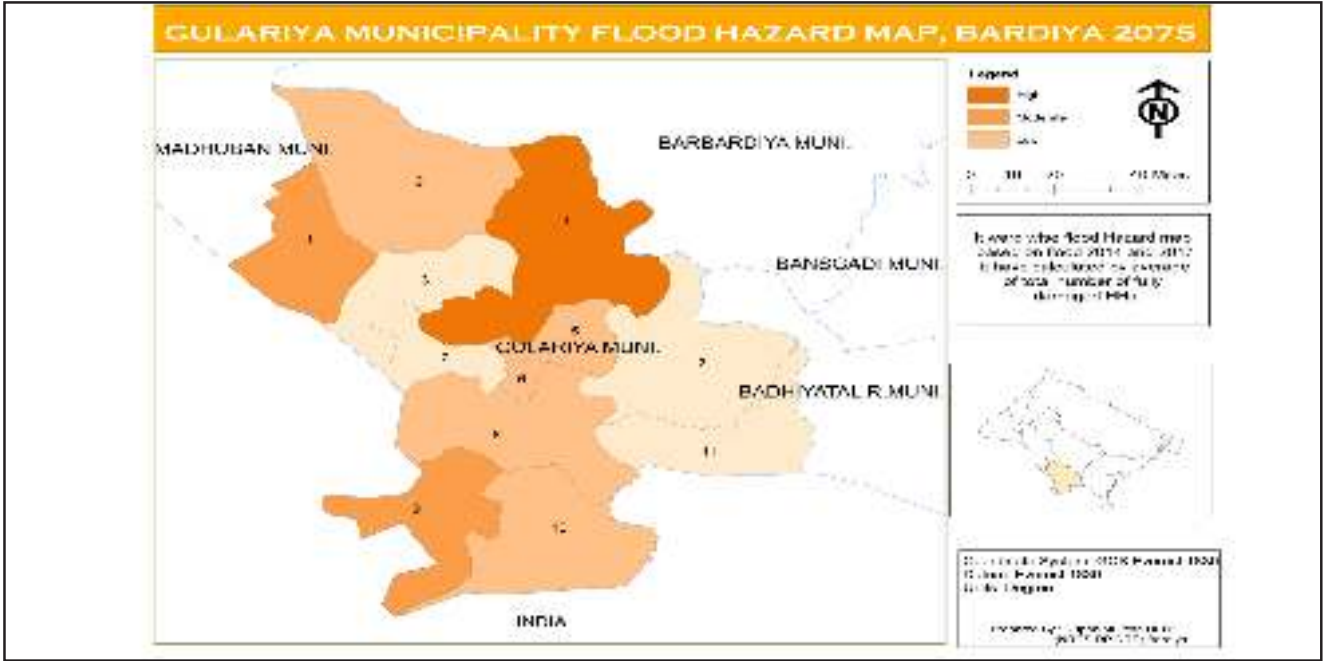
तालिका नं. ८

वडा नं.	समुदायको नाम	अति उच्च जोखिम	उच्च जोखिम	मध्यम जोखिम	न्यून जोखिम
१	दुर्गानगर, कुशुम्मा, पत्थारबोभी, इन्द्रपुर, छोडकी टडुवा, बड्की टडुवा, भर्नाटोल, डल्ला, सोमलपुर	११	५१	१०४	१६३
२	रजवारा, खैरानी, गंगावटुवा, कोठिया, सोनहा, बाँगलीपुर, अम्मरपुर,	११९	१३४	१३७	१३४
३	सुकुम्वासी, भगरैया, खाता, मुक्तकमैया र भगतपुरमा	१९	३१	३२	३१
४	कोढियाफाँटा, ढोढरी उत्तरटोल, बादरभारिया, महुवा, बसन्ता, बेलवा, मचाड, ढोढरी उत्तरटोल, जव्दाटोल	२	२	८	८
५	शान्तिपुर, बरगाँउ, कृष्णानगर, राम नगर	४१	५२	३०	१३
६	सिरकैरा, नयाँ बजार, श्रीनगर, बुद्धनगर	५५	८८	९३	७९
७	गंगावस्ती, शुक्रवस्ती, दशरथ वस्ती र मुक्तकमैया वस्ती	१०	१०	१५	२०
८	टि सि एन फाँटा, बजार क्षेत्र, दुर्गापुर, गणेशपुर, शिव नगर	८०	९०	१६८	१६२
९	धर्मवस्ती, इन्द्रपुर, कुशुमा देवि, विकास टोल	३५	५३	६३	१०४

गुलरिया नगरपालिका

क) जनसंख्या: ६६,६७९, ख) क्षेत्रफल : ११८.२१ वर्ग कि.मि, ग) साविक : गुलरिया नगरपालिका र महोम्दपुर गा.वि.स., घ) वडा सख्या : १२ सिमाना : पूर्व बढैयाताल गाउँपालिका : पश्चिम : मधुवन नगरपालिका तथा भारत : उत्तर : बारबर्दिया नगरपालिका दक्षिण : भारत

यस गाउँपालिका तथा नगरपालिकाको वडास्तरको जोखिम नक्साङ्कन २०७१ र २०७४ को बाढिबाट पूर्ण प्रभावित घरधुरी को औषत मानेर निर्माण गरिएको छ ।



प्रस्तुत तथ्याङ्क गाउँपालिका तथा नगरपालिकाको संकटासन्नता क्षमता आँकलन र स्थानिय जलवायु अनुकूलन योजनाबाट प्रविष्ट गरिएको छ ।

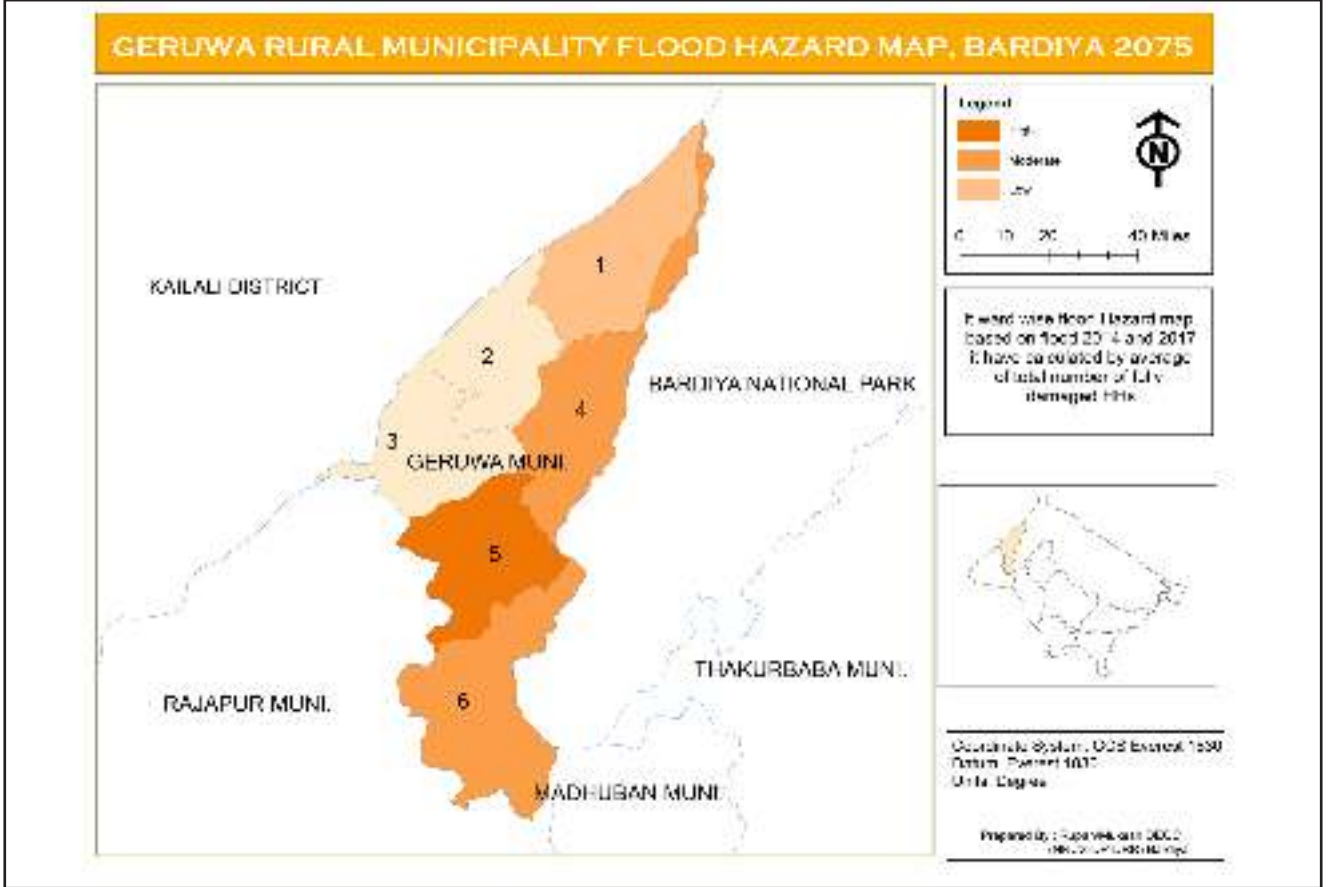
तालिका नं. ९

वडा नं.	समुदायको नाम	अति उच्च जोखिम	उच्च जोखिम	मध्यम जोखिम	न्यून जोखिम
1	चौधरीटोल, नवजगरण टोल, पार्वती मन्दिर टोल, मिलन टोल, केरावारी, सँगम टोल, दर्जिटोल, छेदापुर, सगहापुर, मलरिया टोल, १६ न गाँउ, १० न गाँउ, भगरिया टोल	३३६	४३०	४६५	४३७
2	सँगम बस्ती, पण्डितपुर, पचास खल्ला, भगहर, जैनपुर, खैरापुर, पटाह	१४०	३२०	३०६	३०१
3	हरियाली, मनकामना, चेतना, उदयपुर, उदयपुर क, अनन्दनगर, शिवमन्दिर, मानिकापुर, राधाकृष्णा क, शान्तिटोल, दर्गाटोल, शंकरटोल, जानकी, राधाकृष्णा, सिकरहिया, भगौटीटोल	११	१६४	५०१	२६७
4	वगही, तुलसीपुर, गणेशचोकको उत्तर, तुलापुर, सानो बेचैपुर, लक्ष्मी नारायण टोल, करारागर, तुरुन्तपुर, हरियाली टोल, कैलाश नगर, प्रगती नगर	१३५	९२५	५४५	१४५
5	बालापुर, सोहेल्वा, सन्तोषी टोल	११०	२२०	३२१	२३१
6	भेटनरी टोल,दिपेन्द्र नगर,अनन्द टोल ,आदर्श नगर,विद्युत टोल,हस्पिटल हुदै दक्षिण,भनुभक्त टोल,शिवशंकर,शान्ति टोल,राधा कृष्णा टोल,समृद्धि टोल,पुरानो गा वि स	१०६	५३१	२४८	२०९
7	चौगुर्जी,सर्जुनदी परी टपरा,भन्सार वरिपरि खल्ला	१०६	३०२	३४०	२३७
8	कोठिया, थपुवा, मक्तिनारायण, परसपुर, गंगानगर, सुरजपुर, टेपरा, लक्ष्मणपुर, आशापुर पकरिया	२७६	३२५	३८४	३४९
9	गोडियनपुर, टपरी, खालीपुर, प्रयागपुर, बह्विगहा उत्तर, डव्वा, पदमपुर, रामनगर, पण्डापुर	१९०	१२०	२०८	३७०
10	मस्जिदिया, रत्नापुर, बाजी प्रसिया, जयरामपुर, रंगीपुर, शिवशंकर टोल, राधाकृष्णाटोल, चमन टोल, लटकनिया, बलित टोल, नयाँ प्रयागपुर, पुरानो प्रयागपुर, कालाबन्जर, थारु प्रसिया, रामजी टोल (रत्नापुर),	३६७	४१७	४०९	७७२
11	लालपुर, इन्द्रपुर, डाँडालालपुर	१६६	२६७	३८९	१७१
12	तुलो विक्री, सानोविक्री, भैसाही, तडुवा, सुर्जी गौडी, लालपुर, दुधा	११६	३५५	२८५	१४२

गेरुवा गाउँपालिका

क) जनसंख्या ३४८७१, ख) क्षेत्रफल : ७८.४१ वर्ग कि.मि, ग) साविक : पाताभार, गोला, पशुपतिनगर र मनाउ, घ) वडा सख्या : ६ सिमाना : पूर्व : बर्दिया राष्ट्रिय निकुञ्ज, पश्चिम : राजापुर नगरपालिका, उत्तर : कैलाली जिल्ला, दक्षिण : राजापुर नगरपालिका

यस गाउँपालिका तथा नगरपालिकाको वडास्तरको जोखिम नक्साङ्कन २०७१ र २०७४ को बाढिबाट पूर्ण प्रभावित घरधुरी को औषत मानेर निर्माण गरिएको छ ।



प्रस्तुत तथ्याङ्क गाउँपालिका तथा नगरपालिकाको संकटासन्नता क्षमता आँकलन र स्थानिय जलवायु अनुकूलन योजनाबाट प्रविष्ट गरिएको छ ।

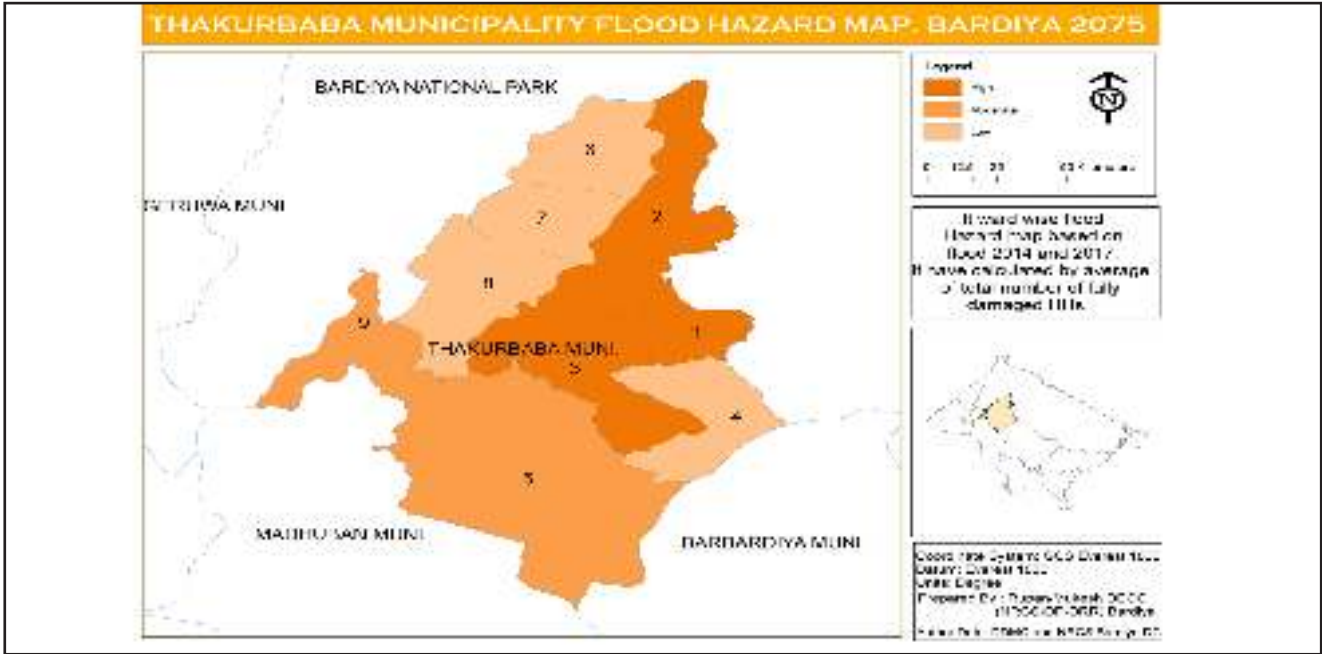
तालिका नं. १०

वडा नं.	समुदायको नाम	जम्मा घरधुरी	उच्च जोखिम घर धुरी	मध्यम जोखिम घर धुरी	न्यून जोखिम घर धुरी
१	सरखोल, भटेरा, वनखेत, वधैपुर,	९०४	१	२३	८८१
२	टिकुलीगड, राजिपुर, वनघुश्रा	८२९	०	२१	८०८
३	सनकटी, वनकटी, लोहारपुर	८३२	०	२१	८११
४	डिकुनिया, गदिटोल, खल्लागाँउ, खोली बजार	११६६	१	२९	११३६
५	विन्द्रा, वनजरीया, स्याउलीबजार	१२३६	०	३१	१२०५
६	सोनहाफाँटा, गुप्तीपुर, सैजनावाचपुर हात्तिखल्ला	११६८	०	२९	११३८

ठाकुरवावा नगरपालिका

क) जनसंख्या: ४४३६९, ख) क्षेत्रफल : १०४.५७ वर्ग कि.मि., ग) साविक : बगनाहा, नेउलापुर, शिवपुर र ठाकुरद्वारा गा.वि.स., घ) वडा सख्या : ९, सिमाना : पुर्व : बर्दिया राष्ट्रिय निकुञ्ज, पश्चिम : बर्दिया राष्ट्रिय निकुञ्ज, उत्तर : बर्दिया राष्ट्रिय निकुञ्ज, दक्षिण : मधुवन नगरपालिका

यस गाउँपालिका तथा नगरपालिकाको वडास्तरको जोखिम नक्साङ्कन २०७१ र २०७४ को बाढिबाट पूर्ण प्रभावित घरधुरी को औषत मानेर निर्माण गरिएको छ ।



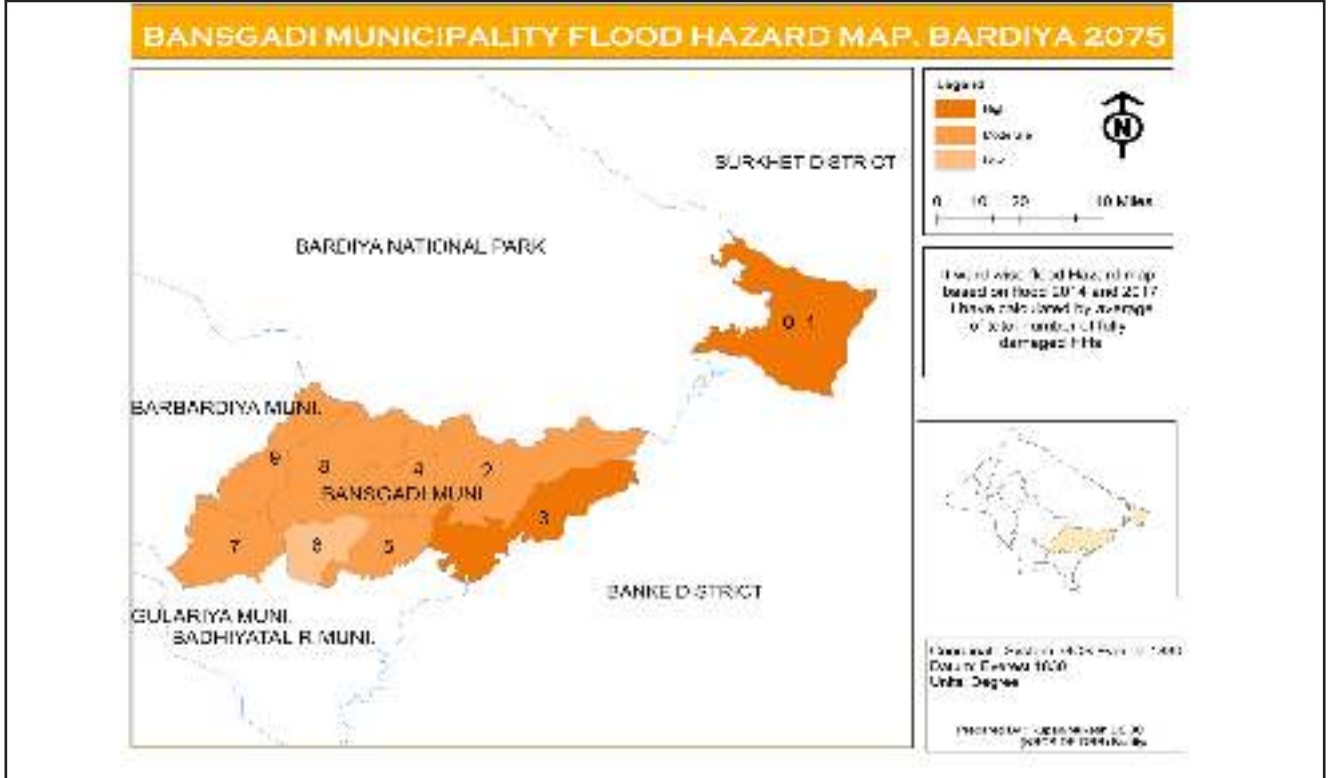
प्रस्तुत तथ्याङ्क गाउँपालिका तथा नगरपालिकाको संकटासन्नता क्षमता आँकलन र स्थानिय जलवायु अनुकूलन योजनाबाट प्रबिष्ट गरिएको छ ।

तालिका नं. ११

वडा नं.	समुदायको नाम	अति उच्च जोखिम	उच्च जोखिम	मध्यम जोखिम	न्यून जोखिम
1	ढुम्रेनी, टाँडीपुर, खानेपानी टँकी टोल, त्रिभुवन टोल, सिँहवाहानी, सेम्रहवाफाँटा, खोदाउ, आदर्शनगर, विकास नगर, बनटुकी, सूर्योदयटोल, सिमलपुर, भुरीगाँउ, कृष्णा नगर, बुढनगरटोल	०	२३४	१२३	३५
2	रानीपुर बेर्समाफाँटा, अम्बासा, अग्नेनी, कर्मलाको निम्निया फाँटा, प्रतापपुरको काठमाण्डौ, बालाटी, पेरहानी खल्ला, खुलपुर, सतघरुवा, तीनघरुवा, सुजनपुर असपरी टोल, रानीपुर कोरनिया	२८६	१९८	१४५	६०
3	नेउलापुरको चटकपुर, मिर्चैयाको जीतपुर र मितपुर, मानपुर, जुडपानी, गिद्धरपुर, कन्चनपुर	४९६	३३०	२०५	११५
4	खैलार, बर्गदा, सैनावर, मैनावर, बावनपुर, बगनाहा	१३८	८९	५७	३१
5	गोविन्दपुर, घुम्नाफाँटा, बीरेन्द्रटोल, बनकट्टी, शाहीपुर, बनवीरपुर, तकिया, खोनपुर, ढोँग्रहवा	२९५	२०७	१२२	६३
6	मोतीपुर, तुलसीपुर, मनिकापुर, लँकापुर, तीनघरुवा, खोकलपुर बनखेत, दक्षिण बकुवा, लठहवा	१७०	१२०	७३	४२
7	मुत्तिपुर, कर्मला टोल, कानपुर, सुन्दरपुर, कालीगौडी, सानीगाँउ, पहाडीपुर, भदेली, बठनपुर, बर्कापुर, गिरीटोल	३१४	१९४	११०	५५
8	गोब्रेला, उत्तरी मडेला, चिल्कैया खैरानी टोल, सुखड, सुतैया, घोधीपुर, मदनपुर	१८२	१२७	७४	४७
9	बेतहनी र मिठुनिया, वानतरिया, खुसलपटुवा, शिवपुर गाँउ, ठाकुरद्वारा गाँउ, वानुगाँउ	५९	४४	२९	१८

बाँसगढी नगरपालिका

क) जनसंख्या: ५५८७५, ख) क्षेत्रफल : २०६.०८ वर्ग कि.मि, ग) साविक : डेउडाकला, मोतिपुर र वेलुवा गा.वि.स., घ) वडा सख्या : ९, सिमाना : पुर्व : बाँके जिल्ला, पश्चिम : बारबर्दिया नगरपालिका, उत्तर : बर्दिया राष्ट्रिय निकुञ्ज, दक्षिण : बडैयाताल गाउँपालिका
यस गाउँपालिका तथा नगरपालिकाको वडास्तरको जोखिम नक्साङ्कन २०७१ र २०७४ को बाढिबाट पूर्ण प्रभावित घरधुरी को औषत मानेर निर्माण गरिएको छ ।



प्रस्तुत तथ्याङ्क गाउँपालिका तथा नगरपालिकाको संकटासन्नता क्षमता आँकलन र स्थानिय जलवायु अनुकुलन योजनाबाट प्रविष्ट गरिएको छ ।

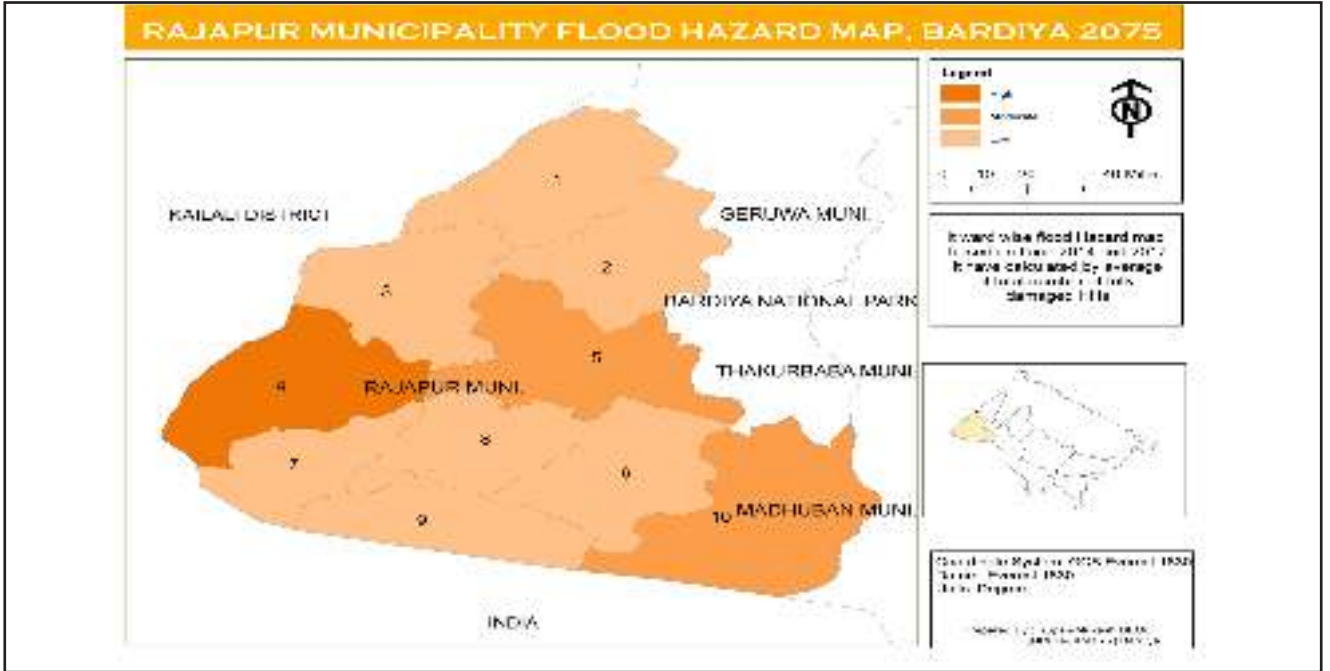
तालिका नं. १२

वडा नं.	समुदायको नाम	अति उच्च जोखिम	उच्च जोखिम	मध्यम जोखिम	न्यून जोखिम
1	चेपाँग,खोटे,कुरुल्ले,बटुल्ले,भगँहा	८२	१७८	१८०	१२०
2	अमैया, बनमुरवा, वेतहनी, हजारी बगिया, भुरिया, नयाँवस्ती, राभाँ, विजौरा, अक्षरिया, पुर्व नौलो बागिया, रंगीटोल	१८७	५६६	६७७	३५
3	महादेवा, सुन्दरवस्ती, वेलुवा पुर्व गाँउ, लखना, शान्तिपुर, लक्ष्मणपुर, उत्तर भकारी (चमकपुर), सल्यानी टोल, गौडी, खल्ला भकारी	६४	७६१	६२४	२२९
4	अस्नेरी, नेवाडा, मदहा, बटुवा, लक्ष्मणपुर, पहाडीपुर, शंखरिया, भगरपुर	३७	७०९	८८९	३३४
5	खानेपानी टोल, फिल्महल टोल, उत्तर रामपुर, मिलनचोक, हस्नापुर तथा कर्णालीपुर, बाह्र विगहा, हाउपुर, दक्षिण रामपुर, मोतिपुर	१६८	४९१	५४३	१८९
6	नारायणपुर, पुर्वी दमौली, रिहारपुर, मोतीपुर पश्चिम भाग, प्रगती नगर, १० नं. टोल, दंगपुर, दमौलि, अमेलिया, जाजरकोटी टोल	३९	४३०	७३९	२४९
7	बड्की डेउडा, गौडी, राधा कृष्णा टोल, चौधरीपुर, गौरीपारा, सगहापुर, बोभनपुर, कालाबन्जर, छोटेकी डेउडा, हरेया, पर्साहवा, बड्की डेउडा	१००	३३५	३५१	४७
8	बनगौडी, लक्ष्मणा पुर्वीटोल, रेसमटोल, खैरापुर टोल, ककौरा चौक, बेलौली, पश्चिम पहाडीपुर, भैसासुर, रिहारपुर, दाँगपुर	२३२	४९७	६०२	१०७
9	थुमनी, दुर्गाफाँटा, खैरानी टोल, शान्तिनगर, कनैठी, तोरैया, तिकुनुवा, पहाडीपुर	२०७	६९८	६०२	१०६

राजापुर नगरपालिका

क) जनसंख्या ५९५५३, ख) क्षेत्रफल : १२७.०८ वर्ग कि.मि., ग) साविक : राजापुर, भिम्मापुर, दौलतपुर, मानपुरटपरा, बदालपुर, नयाँगाँउ र खैरीचन्दनपुर गा.वि.स., घ) वडा सख्या : १०, सिमाना : पूर्व गेरुवा गाउँपालिका, पश्चिम कैलाली जिल्ला, उत्तर कैलाली जिल्ला तथा गेरुवा गाउँपालिका, दक्षिण भारत

यस गाउँपालिका तथा नगरपालिकाको वडास्तरको जोखिम नक्साङ्कन २०७१ र २०७४ को बाढिबाट पूर्ण प्रभावित घरधुरी को औषत मानेर निर्माण गरिएको छ ।



प्रस्तुत तथ्याङ्क गाउँपालिका तथा नगरपालिकाको संकटासन्नता क्षमता आँकलन र स्थानिय जलवायु अनुकुलन योजनाबाट प्रविष्ट गरिएको छ ।

तालिका नं. १३

वडा नं.	समुदायको नाम	उच्च जोखिम घर धुरी	मध्यम जोखिम घर धुरी	न्यून जोखिम घर धुरी
१	टिहुनी, दौलतपुर, चनौरा, भदाली टोल, प्रेमनगर, मुर्गहवा, सोनाहा, दुर्गानगर, धोबिनपुर, मैलावरगद्दी, सिन्द्रा	२	६४	१०२२
२	नयाँगाँउ, बरगद्दी, विपतपुर, डाँडाटोल, सोहरीया, चैनपुर	२	६१	९६९
३	सिन्द्रा, मुरैया, बसन्ता, तिघ्रा, रजपुरुवा, टेडीया, चख्खापुर	२	५९	९४४
४	संघर्षनगर, दलई, अनन्तपुर, खल्लाटोल	४	१०३	१६४४
५	जयपुर, भौरा, टंकीटोल	३	७२	११४३
६	कोईली, मौवा, भुब्टी, जोगीपुर	२	६४	१०२६
७	शंकरपुर, भालुफाँटा, लालचीपुर, बेलासा	१	४०	६३१
८	काफ्लेटोल, कोईलीगाँउ, बन्जारीतारा, ओस्ताजपुर, मनीपुर,भोगपुर, सुकुम्वासीटोल, भिम्मापुर, धोबिनपुर	२	५९	९४२
९	मैलानाला, ईश्वरीगञ्ज,दलैपुर, बनियापुर, चैनपुर, दुर्गानगर, गोडीयाना	२	५१	८१४
१०	लालपुर, भप्टी, हुण्डीपुर, मभ्ररा, पहाडीपु	३	७०	१११४

बारबर्दिया नगरपालिका

क) जनसंख्या: ६८०१२, ख) क्षेत्रफल : २२६.०९ वर्ग कि.मि.ग) साविक : धधवार,मगरागाडि,पदनाहा र बनियाभार स्थानीय तह., घ) वडा सख्या : ११ सिमाना : पूर्व : बाँसगढी नगरपालिका, पश्चिम : मधुवन नगरपालिका, उत्तर : ठाकुरवावा नगरपालिका र बर्दिया राष्ट्रिय निकुञ्ज, दक्षिण : गुलरिया नगरपालिका

यस गाउँपालिका तथा नगरपालिकाको वडास्तरको जोखिम नक्साङ्कन २०७१ र २०७४ को बाढिबाट पूर्ण प्रभावित घरधुरी को औषत मानेर निर्माण गरिएको छ ।



प्रस्तुत तथ्याङ्क गाउँपालिका तथा नगरपालिकाको संकटासन्नता क्षमता आँकलन र स्थानिय जलवायु अनुकुलन योजनाबाट प्रविष्ट गरिएको छ ।

तालिका नं. १४

वडा नं.	समुदायको नाम	अति उच्च जोखिम	उच्च जोखिम	मध्यम जोखिम	न्यून जोखिम
1	राजीपुर,सैलाही ,छोटकीपुर,लँगहवा,मदरहवा,जमुनिया र जमुना,फुलवारी ,पह ाडीपुर,दाँगपुर,मुर्गीहवा,कुसुम डाँडा,भँगहा ,जोधीपुर	५७३	१७१	१५९	१३७
2	वेपत्तापुर,गिद्धरपुर र शान्तिपुर,लठठहवा,लामी दामार,हस्तापुर,दाँगपुर,घोघीपुर, जीतपुर,हुग्राही,कुसुम डाँडा,पाँचधरुवा,नरायणपुर,बड्कापुर	३२७	३४२	२३५	१६०
3	तँगवापुल ,वज्जा,बेलौली ,भुन्डीपुर,बनगाइ,खुर खुरे,बनहुवाफाँटा,लक्ष्मणपुर,रामपुर,मरघतान टोल,भक्कीपुर,जव्वरपुर र लालपुर,भैसाखानी,सेमरहवा, राजीवस्ती, नेपालगंज,	६८५	५४१	२७१	१०६
4	पदनहाबजारको वरिपरि, तरानगर, बैरिया र ज्वालागिरि,जगतिया, खैरानी, घोरपिप्ता, रानीपुर, बर्वाता र सर्जीपुर, गुरुवागाँउ, फत्तेपुर	३१२	४६८	३६९	१४९
5	बनघुसी, बबुवाफाँटा, बरबर्दिया, मगरागाडी, तर्कापुर, शदाशिवा, पत्थरपुर, धोविया, जव्वहवा	२०१	४०४	३४३	६०
6	पत्थारडाँडा,गिरीटोल,कोठारपुर,जयपुर,गुलरा (गुमस्ता),गुलरा ,जोगनटोल,सिउरिया,बाहुनटोल,मन्दिर टोल,खाडा वस्ती,सम्भाना,भातपुर,दक्षिणटोल,मनिकापुर, दुल्लीपकरिया, शक्तिनगर,	६२५	४०६	२५७	१८५
7	सोनपुर,सिउनिया,हर्नवा,घुम्ना,राजीपुर, जकार र शिवनगर	२०१	४२८	५१०	२७९
8	भगतपुर,राजकूला टोल,अलवलवा टोल,श्रीलंका,नहरदेखि उत्तर ,गाँउदेखि उत्तर पश्चिम,सम्भाना,उत्तर थानफेना,थानफेना,बरगदी,कालिका	२७१	४८४	४६३	२०५
9	खल्ला कतर्निया,पसौहवा,मथिल्लो बनगाई,बनगाई बनखेत,सुकुम्वासी (जम्ली टोल)	१७५	३६०	४११	६३
10	हौसलपुर, गुमस्ता, डफैया, मेरैया, वैदा, सिमरहवा, लम्कीफाँटा, विजय नगर	४७८	६१५	४३४	४०३
11	खुन्तीपुर, जव्दी, बेलभार, फचकहवा, अकलधरवा, शान्तिटोल	१९०	२२९	३६०	४४५

१.७.२ विषयगत क्षेत्रका अगुवा तथा सहयोगी संस्थाको वितरण

जिल्ला विपद् व्यवस्थापन समितिको मिति २०७५ चैत्र २४ गते को बैठकले बर्दिया जिल्लामा २०७६ सालको लागि पनि साविक कै ९ वटा विषयगत क्षेत्रलाई निरन्तरता दिने र हाल राज्य पुर्नसंरचना अनुसार जिल्लामा रहेका विषयगत क्षेत्रका अगुवाई गर्ने संस्थाहरु जिल्ला तहमा घट्टैजाँदा मुलतः जिल्लास्तरमा समन्वयकारी भुमिकामा जोड दिदै तयार पारिएको छ । स्थानिय तहमा रहेका सम्बन्धित गाउँपालिका/नगरपालिकामा शाखा/इकाईको रुपमा रहेकाले गाउँपालिका नगरपालिकाको अगुवाइमा विषयगत क्षेत्र परिचालनमा जोड दिदै स्थानिय तहलाई बढी जिम्मेदार बनाउने प्रयास गरिएको छ । विषयगत क्षेत्रमा नेतृत्व प्रदान गर्ने जिल्लास्थित सम्बन्धित निकायहरु (Cluster Leads) सँग समन्वय गरी मानवीय गतिविधि सञ्चालन गर्नका लागि निम्नलिखित विषयगत क्षेत्रहरु (Clusters) गठन गरिएको छ । साथै क्षेत्रसँग सम्बन्धित सहयोगी निकायहरुको विवरण तालिका नं. १५ मा उल्लेख गरिएको छ ।

तालिका नं. १५ : विषयगत क्षेत्रहरु, अगुवा संस्था र सदस्यहरु

विषयगत क्षेत्रहरु	अगुवा संस्था	सदस्यहरु	
१) समन्वयतथा सूचना व्यवस्थापन	जिल्ला प्रशासन कार्यालय	जिल्ला समन्वय समिति, नेपाली सेना, सशस्त्र प्रहरी वल नेपाल, नेपाल प्रहरी, नेपाल रेडक्रस सोसाइटी	DEOC, नेपाल टेलिकम स्थानीय एफ.एम., पत्रपत्रिका नेपाल पत्रकार महासंघ राष्ट्रिय अनुसन्धान, कर्णाली वेसीन कार्यालय, CSDR/PA, KMJS, RKJS
२) खोज तथा उद्धार	जिल्ला प्रशासन कार्यालय,	नेपाली सेना, सशस्त्र प्रहरी वल नेपाल, नेपाल प्रहरी, गाउँपालिकाहरु, नगरपालिकाहरु, नेपाल रेडक्रस सोसाइटी	DEOC, राष्ट्रिय अनुसन्धान जिल्ला कार्यालय ईलाका प्रहरी कार्यालयहरु बर्दिया राष्ट्रिय निकुञ्ज कार्यालय, ठाकुरद्वारा
३) गैर खाद्य सामग्री र शिविर व्यवस्थापन	शहरी विकास तथा भवन निर्माण विभाग, संघिय आयोजना कार्यान्वयन इकाइ, नेपालगञ्ज र नेपाल रेडक्रस, बर्दिया शाखा	सामुदायिक वन उपभोक्ता महासंघ, सुरक्षा निकाय, एक्सन एड नेपाल, युनिसेफ, सेभ द चिल्ड्रेन, डिभिजन वन कार्यालय, प्लान नेपाल	DEOC, स्थानीय विपद् व्यवस्थापन समिति (प्राविधिक शाखा, शिक्षा शाखा) उद्योग व्यापार संघ, गैसस महासंघ, कमैया महिला जागरण समाज नेपाल
४) खाद्य तथा गोदाम व्यवस्थापन	कृषि ज्ञान केन्द्र सम्पर्क कार्यलय, गुलरिया	स्थानीय विपद् व्यवस्थापन समिति, स्थानीय तहका कृषि शाखाहरु, नेपाल प्रहरी, जिल्ला समन्वय समिति विश्व खाद्य कार्यक्रम नेपाल, नेपाल रेडक्रस, एक्सनएड नेपाल	नेपाल खाद्य संस्थान राजापुर, कमैया महिला जागरण समाज नेपाल, गैसस महासंघ, जिल्ला खाद्य अधिकार संजाल, उद्योग वाणिज्य संघ,
५) खानेपानी तथा सरसफाई	खानेपानी तथा सरसफाई डिभिजन कार्यालय दाङ फिल्ड कार्यालय बर्दिया	नेपाल रेडक्रस सोसाइटी, वेस बर्दिया, जनजागरण महिला संघ	युनिसेफ, प्लान, कमैया महिला जागरण समाज नेपाल

६) संरक्षण	जिल्ला प्रशासन कार्यालय	जिल्ला वालकल्याण समिति नेपाल प्रहरी, जि.स.स. युनिसेफ, एक्सन एड् नेपाल, नेपाल रेडक्रस सोसाइटी, प्लान नेपाल	राधाकृष्ण थारु जनसेवा केन्द्र, कमैया महिला जागरण समाज नेपाल, दलित महिला उत्थान संघ माइति नेपाल, शक्ति समुह, ओरेक नेपाल
७) स्वास्थ्य तथा पोषण	स्वास्थ्य कार्यालय, बर्दिया	जिल्ला अस्पताल, स्थानीय विपद् व्यवस्थापन समिति (स्वास्थ्य शाखा), जिल्ला समन्वय समिति नेपाल रेडक्रस सोसाइटी , आयुर्वेद अस्पताल	सरकारी स्वास्थ्य सेवा प्रदायक निकायहरु, युनिसेफ, सेभ द चिल्ड्रेन, जनजागरण महिला संघ, सामुदायिक स्वास्थ्य केन्द्रहरु, औषधि व्यवसायी संघ
८) आपत्कालिन शिक्षा	शिक्षा विकास तथा समन्वय इकाई	सम्बन्धित स्थानीय तहमा रहेका शिक्षा विकास शाखाहरु, जिल्ला समन्वय समिति, एक्सन एड् नेपाल युनिसेफ, सेभ द चिल्ड्रेन प्लान नेपाल, जिल्ला समन्वय समिति	प्याब्सन, एन प्याब्सन आरकेजेएस, बेस बर्दिया, कमैया महिला जागरण समाज नेपाल
९) पुनःस्थापना तथा पुर्ननिर्माण	शहरी विकास तथा भवन निर्माण विभाग, संघिय आयोजना कार्यान्वयन इकाई, नेपालगञ्ज डिभिजन कार्यालय	डिभिजन वन कार्यालय, खानेपानी तथा सरसफाई डिभिजन कार्यालय दाङ्ग फिल्ड कार्यालय बर्दिया, बबई सिंचाई आयोजना, नेपाल विद्युत प्राधिकरण, स्थानीय विपद् व्यवस्थापन समिति (प्राविधिक शाखा)	सा.वन उपभोक्ता समितिहरु, नेपाल टेलिकम, जिल्लामा कार्यरत अन्तराष्ट्रिय गैससहरु, एक्सन एड नेपाल, कमैया महिला जागरण समाज नेपाल, नेपाल रेडक्रस सोसाइटी

नोट : विभिन्न क्षेत्रसँग सम्बन्धित निकायहरुको सम्पर्क व्यक्ति र सम्पर्क नम्बर विषयगत अनुसूचिहरुमा राखिएको छ ।

१.७.३ निकायगत भूमिका तथा जिम्मेवारी

विपद् पूर्वतयारी तथा प्रतिकार्य योजनाको ध्येय विपद्बाट उत्पन्न हुन सक्ने मानवीय तथा भौतिक क्षतिहरुलाई सकेसम्म कम गर्नुको साथसाथै विपद्का घटना भै हालेमा विपद् प्रभावितलाई तत्काल उद्धार तथा राहत सहयोग उपलब्ध गराउनु हो । बर्दिया जिल्लामा विपद्को अवस्थामा हुन सक्ने मानवीय तथा भौतिक क्षतिलाई न्युनिकरण गर्न तथा प्रतिकार्यलाई छिटो, छरितो, व्यवस्थित तथा जवाफदेही बनाउन मानवीय सहायताको क्षेत्रमा कार्यरत निकायहरुको पहिचान, पहुँच आँकलन र त्यस्तो महत्वपूर्ण समयमा कसरी सहयोग गर्न सकिन्छ भन्ने कुरा यकिन गर्न अति आवश्यक हुन्छ । त्यसैले, ती निकायहरुको जिल्लामा पहुँच तथा कार्यक्रमको प्रकृतिलाई तालिका नं. १६ मा उल्लेख गरिएको छ ।

तालिका नं. १६ : निकायगत भूमिका तथा जिम्मेवारी

क्र. सं.	निकायको नाम	जिम्मेवार व्यक्ति	जिम्मेवारी
१	जिल्ला प्रशासन कार्यालय, बर्दिया	प्रमुख जिल्ला अधिकारी	<p>विपद् जोखिम व्यवस्थापन ऐन २०७४ गरको व्यवस्था वमोजिम गठित जिल्ला विपद् व्यवस्थापन समितिको सामान्य कार्य शर्तहरू :</p> <ul style="list-style-type: none"> ● विपद् जोखिम व्यवस्थापन र उद्धारको कार्यमा स्थानीय विपद् व्यवस्थापन समितिहरू संग समन्वय गर्ने वा समन्वय गर्न लगाउने । ● जिल्ला विपद् पूर्वतयारी तथा प्रतिकार्य योजना अद्यावधिक गरी प्रदेश विपद् व्यवस्थापन समिति, गृह मन्त्रालय मार्फत कार्यकारी समितिमा पेश गर्ने । ● स्थानीय तहहरूमा रहेका स्थानीय विपद् व्यवस्थापन समितिबाट संचालित राहत तथा उद्धारको कार्यको अनुगमन गर्ने र संचालित कार्यमा आवश्यक सहयोग गर्ने । ● समय-समय मा विपद् राहत उद्धार कार्यमा भैरहेको प्रगतिको बारेमा क्षेत्रीय तथा केन्द्रीय विपद् व्यवस्थापन समितिलाई जानकारी दिने । ● संघीय कार्यकारी समिति, गृह मन्त्रालय तथा प्रदेश विपद् व्यवस्थापन समितिबाट प्राप्त निर्देशनका आधारमा कार्य संचालन गर्ने । ● वाह्य सहयोगका लागि सरकारी र गैरसरकारी निकायका बीच समन्वय बैठकको आयोजना गर्ने । ● वाह्य सहयोगका लागि सरकारी निकाय, राष्ट्रसंघीय निकाय, राष्ट्रिय/ अन्तर्राष्ट्रिय गैरसरकारी संस्था, DLSA, रेडक्रस अभियानका सदस्य लगायतका निकायहरूकाबीच प्रतिकार्यको समीक्षा गर्न बैठक संचालन गर्ने । ● क्षतिको २४ घन्टा भित्र IRA मोबाइल एप्लीकेशन मार्फत विवरण सङ्कलन गर्ने । ● बहु विषयगत प्रारम्भिक द्रुत लेखाजोखा, आवश्यकता अनुसार थप लेखा जोखा गर्ने निर्णय गर्ने र सङ्कलित तथ्याङ्क विश्लेषण र सम्प्रेषण गर्ने ।
२	जिल्ला समन्वय समिति बर्दिया	जिल्ला समन्वय अधिकारी	<ul style="list-style-type: none"> ● समन्वयात्मक कार्यमा सहयोग गर्ने । ● आवास तथा पुनःस्थापना कार्य गर्ने । ● स्रोत (आर्थिक, भौतिक, मानविय श्रोत) परिचालन तथा समन्वय गर्ने ।

३	स्थानीय तहहरू (स्थानीय विपद् व्यवस्थापन समिति	प्रमुख/अध्यक्ष	<ul style="list-style-type: none"> ● विपद् जोखिम व्यवस्थापन र उद्धारको कार्यमा सुरक्षा निकाय, वडा विपद् व्यवस्थापन समिति, सामुदायिक विपद् जोखिम व्यवस्थापन समितिसंग समन्वय गरी सोही अनुसार परिचालन गर्ने । ● जिल्ला विपद् व्यवस्थापन समिति, प्रदेश विपद् व्यवस्थापन समितिमा विपद् लेखाजोखाको प्रतिवेद पेश गर्ने । ● स्थानीय विपद् जोखिम व्यवस्थापन योजना अनुसारका विषयगत क्षेत्र र सहयोगी निकायहरू समन्वय गरी तत्काल उद्धार तथा राहत कार्यक्रम सञ्चालन गर्ने । ● जिल्ला आपतकालिन कार्य सञ्चालन केन्द्र र प्रदेशस्तरिय आपतकालिन कार्यसञ्चालन केन्द्रमा विपद्का घटना र सोको प्रभाव बारे जानकारी गराउने । ● विपद् लेखाजोखा मार्गदर्शनले तोकेको ढाँचामा फारम छपाइ तयारी अवस्थामा राख्ने । ● लेखाजोखाका लागि आवश्यक जनशक्ति तयारी अवस्थामा राख्ने । ● तत्काल प्रारम्भिक द्रुत लेखाजोखा गर्न लगाउने ।
४	सुरक्षा निकाय (नेपाली सेना, सशस्त्र प्रहरी बल नेपाल, ने पाल प्रहरी र नगर प्रहरी)	प्रमुख तथा प्रतिनिधि	<ul style="list-style-type: none"> ● प्रमुख जिल्ला अधिकारीको मातहतमा रही खोज तथा उद्धार कार्यको नेतृत्व तथा उद्धारकार्य गर्ने । ● विशेष सुरक्षा व्यवस्था मिलाउने । ● विषयगत समितीमा रही सहयोग गर्ने ।
५	राजनितिक दलहरू	दलका प्रमुखहरू	<ul style="list-style-type: none"> ● समन्वय तथा स्रोत संकलनमा सहयोग । ● जनपरिचालन गर्ने ।
६	जिल्ला आपतकालिन कार्य सञ्चालन केन्द्र	विपद् सम्पर्क व्यक्ति	<ul style="list-style-type: none"> ● प्रमुख जिल्ला अधिकारीको मातहतमा रही सूचना संकलन, समन्वय र संप्रेशन गर्ने । ● विषयगत समितीमा रही सहयोग गर्ने । ● सबै सरोकार निकायसंग समन्वय र सहकार्य गर्ने । ● स्थानिय तहको क्षमता अभिवृद्धिकालागी सहजिकरण गर्ने । ● सूचना संचार समुदाय देखी केन्द्र सम्म प्रभावकारी बनाउने । ● स्रोत साधन तथा मानवस्रोतको खाडल पहिचान गरी अभाव पुरा गर्ने । ● विपद्का सबै सूचनाहरूलाई एकरूपता दिदै एकद्वार प्रणालि मार्फत सम्प्रेषण गर्ने ।

७	जिल्ला अगुवा सहयोगी निकाय DLSA/Action Aid Nepal	स्रोत केन्द्र प्रमुख	<ul style="list-style-type: none"> विषयगत सदस्य संस्था (राष्ट्रिय/अन्तर्राष्ट्रिय गैसस, सरकारी निकाय, राष्ट्रसंघीय निकाय, रेडक्रस अभियानका सदस्य आदि) का वीचमा उपयुक्त विषयगत समन्वय संयन्त्र स्थापना तथा व्यवस्थापन गर्ने । जिल्ला विपद् व्यवस्थापन समिति, स्थानीय विपद् व्यवस्थापन समिति, विषयगत अगुवा निकाय, सरकारी निकाय, नागरीक समाज तथा अन्य सरोकारवाला निकाय वीच समन्वय गर्ने । विषयगत क्षेत्रका सहभागीहरु सम्बन्धित नीतिगत मार्गदर्शन तथा प्राविधिक मापदण्डका बारेमा जानकारी राख्छन् र सोही मापदण्डका आधारमा प्रतिकार्य गर्दछन् भन्ने कुराको प्रत्याभूति गराउने । विषयगत क्षेत्रका कार्यसमूहको प्रभाव र कार्यान्वयन योजनाको प्रगतिको समीक्षा गर्न तथा प्रतिवेदन र प्रभावकारी सूचना प्रवाहको प्रत्याभूति दिन प्रभावकारी अनुगमन संयन्त्र स्थापना गर्ने । मानवीय सहायतामा संलग्न साभेदार संस्थाका कर्मचारीको क्षमता विकासका लागि तालिम संचालन गर्न सहयोग गर्ने ।
८	नेपाल रेडक्रस सोसाइटी	सभापति	<ul style="list-style-type: none"> खाद्य, गैर खाद्यसामग्री तथा अस्थायी आवास व्यवस्थापनमा सहयोग गर्ने । आपत्कालीन आवास तथा बन्दोबस्ती (Logistic) व्यवस्थापनमा सहयोग गर्ने । विपद् व्यवस्थापनमा संलग्न जनशक्तिको क्षमता विकासका लागि तालिम संचालन गर्न सहयोग गर्ने । विपद् सर्वेक्षणमा संलग्न हुने ।
९	जिल्ला स्थित विषयगत सरकारी कार्यालय र स्थानीय तहमा रहेका विषयगत शाखाहरु	कार्यालय तथा शाखा प्रमुखहरु	<ul style="list-style-type: none"> स्थानिय स्तरको विषयगत समितीमा रहि क्षेत्रगत अगुवा भूमिका निर्वाह गर्ने । सम्बन्धित कार्यालयको आपत्कालिन योजना निर्माण गर्ने । वडा तथा समुदाय स्तरमा विपद् व्यवस्थापन तथा प्रतिकार्य समूह निर्माणगरी लागु गर्ने ।
१०	उद्योग वाणिज्य/ व्यापार संघ	अध्यक्ष	<ul style="list-style-type: none"> सुख्खा तथा तयारी खाना RTE जस्तै: चिउरा, भुजा, विस्कट आदि, खाद्यसामग्री संकलन वितरण र व्यवस्थापनमा सघाउने
११	यातायात व्यवसायीहरु	अध्यक्ष	<ul style="list-style-type: none"> राहात तथा उद्धार कार्यका लागि यातायातका साधनहरु र जन शक्ति उपलब्ध गराउने ।
१२	संचार माध्यम	नेपाल पत्रकार महासंघ, सञ्चारकर्मीहरु	<ul style="list-style-type: none"> सहि सूचना संकलन विप्लेण तथा सम्प्रेषण गर्ने ।
१३	गै.स.स.महासंघ, राष्ट्रिय तथा अन्तर्राष्ट्रिय गै.स.स.	प्रमुख तथा प्रतिनिधि	<ul style="list-style-type: none"> मानवस्रोत परिचालन गर्ने स्रोत संकलनमा सहयोग गर्ने गै.स.स. वीच समन्वय क्षमता विकास तथा सहजिकरण कार्य गर्ने

२.१ जिल्लास्थित स्रोत-साधनको आँकलन

तालिका नं.: १७ आवश्यकताको लेखाजोखा तथा खाडल (Gap's) को पहिचान

क्र. स.	खाडल (Gap's)	खाडल (Gap's) पुरा गर्न पूर्वतयारी कार्य	जिम्मेवारी	सहयोग गर्ने प्रतिवद्धता	समय सिमा	संयोजक
१	तथ्यांक संकलन र विषयगत तथ्यांक संकलनमा समस्या	मोवाइल एप्लीकेशन मार्फत तथ्यांक संकलनका लागि इरा तालिम, मिरा फर्मेट भने वारे तालिम, ACT को व्यवस्थापन IRA, MIRA /CSDA सूचना लिने फर्मेटको छपाइ गर्ने मोवाइल डाटा मार्फत तथ्यांक संकलन गर्न प्रयास गर्ने ।	जिल्ला विपद् व्यवस्थापन समिति, नेपाल रेडक्रस, डिईओसी,	जिल्ला विपद् व्यवस्थापन समिति) जि.स.स., एक्सन एड, नेपाल रेडक्रस सोसाइटी, थारु महिला उत्थान केन्द्र	असार मसान्त सम्म	श्री अर्जन सुवेदी (प्र.अ.) कृष्ण प्रसाद गौतम (सभापति) प्रेम चौधरी- परियोजना अधिकृत/एक्सन एड नेपाल
२	खोज तथा उद्धार सामाग्रीको कमी	खोज तथा उद्धारका सामाग्री -(जस्तै रवर टयुव, डंगा, डोरी, लाइफज्याकेट) तीनवटै सुरक्षानिकाय र आठ ओटै स्थानीय तहमा भण्डार गर्ने ।	जिल्ला प्रशासन कार्यालय (जिल्ला विपद् व्यवस्थापन समिति र स्थानीय विपद् व्यवस्थापन समिति)	एक्सन एड नेपाल, जिल्ला प्रशासन कार्यालय, केएमजेएस, रेडक्रस, प्राक्टिकल एक्सन, सिएसडिआर, महिला उत्थान केन्द्र	असार मसान्त सम्म	श्री अर्जन सुवेदी (प्रशासकिय अधिकृत)
३	सुरक्षा निकायमा पौडी खेल्ने जनशक्तिको कमी	सुरक्षानिकायका करीव ९० जनालाई (जिल्ला र इलाकामा गरी) पौडी सम्बन्धि ७ दिने तालिम दिने	जिल्ला विपद् व्यवस्थापन समिति	स्थानीय तह	असार मसान्त सम्म	स्थानीय तहका प्रमुखहरु
४	जिल्लामा गैर खाद्य सामाग्रीको अभाव (एन.एफ.आई किट)	करीव ५००० परिवारलाई पुग्ने गैर खाद्य सामाग्रीको वन्दोवस्ती गरी ८ वटा स्थानीय तहमा स्टक गरी राख्ने	जिल्ला समन्वय समिति, न.पा., गा.पा., (स्थानिय विपद् व्यवस्थापन समितिहरु), नेपाल रेडक्रस सोसाइटी	जि.स.स., नपा, गा.पा., एक्सन एड नेपाल, विश्व खाद्य, खाद्य संस्थान राजापुर, युनिसेफ	असार १५	(स्थानीय समन्वय अधिकारी, जिसस) स्थानीय तहका प्रमुखहरु, कृष्ण प्रसाद गौतम सभापति, (रेडक्रस) प्रेम चौधरी परियोजना अधिकृत, (AAN)
५	विपद्को समयमा कम्तिमा ७२ घण्टा सम्म पुग्ने सुख्खा खाद्य सामाग्रीको अभाव	करीव ५००० परिवारलाई पुग्ने सुख्खा खाद्य सामाग्रीको वन्दोवस्ती गरी ८ वटा स्थानीय तहले स्टक गरी राख्ने	स्थानीयविपद् व्यवस्थापन समिति का कृषि शाखाहरु	स्थानीय तह, उद्योग वाणिज्य संघहरु, विश्व खाद्य, खाद्य संस्थान राजापुर,	असार १५	स्थानीय तहका कृषि शाखाका प्रमुखहरु
६	वर्षात भन्दा पहिले बाढी संकटासन्नता पहिचान र रोकथामका कार्य गर्न नसकिएको	वर्षात भन्दा पहिले बाढी संकटासन्नता पहिचान र रोकथामका कार्य गर्ने	स्थानीय तहहरु, जिल्ला विपद् व्यवस्थापन समिति, जल उत्पन्न प्रकोप, बबई, ओराही नदी नियन्त्रण कार्यालय, कर्णाली नदी नियन्त्रण कार्यालय	जिसस, स्थानीय तह, नेरेसो, सिएसडिआर,	असार मसान्त सम्म	स्थानीय विपद् व्यवस्थापन समिति, जिल्ला विपद् व्यवस्थापन समिति

७	अन्तर संस्था समन्वयको कमी (संस्थाहरु बीच अस्वस्थ प्रतिस्पर्धा) राहत एउटै स्ट्याण्डर्ड नभएको	प्रत्येक स्थानीय तहले विषय गत क्षेत्र हरुको छुट्टा छुट्टै प्रतिकार्य योजनाबनाइ कार्यान्वयन गर्ने (स्थानीय तहको प्रतिकार्य योजना जिल्ला विपद् व्यवस्थापन समितिमा जानकारी दिने)	सम्पूर्ण स्थानीय तह, जिल्ला विपद् व्यवस्थापन समिति र क्षेत्रगत अगुवा निकायहरु	स्थानीय विपद् व्यवस्थापन समिति, जिल्ला विपद् व्यवस्थापन समिति, राष्ट्रिय तथा अन्तराष्ट्रिय गैससहरु	असार मसान्त	स्थानीय तहका प्रमुखहरु, जिल्ला विपद् व्यवस्थापन समिति, जिल्ला अगुवा सहयोगी संस्था (Action Nepal)
८	प्रभावित स्थलमा जानका लागि बाटोको समस्या	हेलिकप्टर तथा मोटर बोटको व्यवस्था गर्ने	जिल्ला विपद् व्यवस्थापन समिति र स्थानीय विपद् व्यवस्थापन समिति	जिल्ला समन्वय समिति, सुरक्षा निकाय, राष्ट्रिय तथा अन्तराष्ट्रिय गैससहरु	आवश्यकता अनुसार	जिल्ला प्रशासन, स्थानीयतहहरु, प्रहरी, सेना र सशस्त्र प्रहरी, नगर प्रहरी
९	स्थानीय विपद् व्यवस्थापन समितिको सक्रियता वढाउने ।	गाँउपालिका, नगरपालिकामा राहत सामाग्री तयारी अवस्थामा राख्ने । र आपतकालिन कोष स्थापना गरि राख्ने कर्मचारीहरुलाई तयारी अवस्थामा रहन र वर्षातको समयमा विदा नलिने वारेमा पत्राचार गर्ने स्थानीय विपद् व्यवस्थापन समितिलाई अभिमूखिकरण गर्ने ।	स्थानीय तहहरु, जिल्ला विपद् व्यवस्थापन समिति	सम्बन्धि गाँउपालिका, नगरपालिकामा काम गर्ने संस्था	निरन्तर	नगरपालिका / गाउपालिका प्रमुखहरु
१०	डिडिओसीमा स्थायी प्रकृतिको जनशक्तिको व्यवस्थापन	डिडिओसीमा दक्ष जनशक्तिलाई निरन्तरता दिने र तालिम दिने अधिकृत स्तरको कमाण्डमा डिडिओसीलाई निरन्तरता दिने	जिल्ला प्रशासन कार्यालय, जिल्ला विपद् व्यवस्थापन समिति	जिल्लामा कार्यरत अन्तराष्ट्रिय गैससहरु	निरन्तर	अर्जुन सुवेदी (प्रशासकिय अधिकृत जि.प्रशासन कार्यालय)
११	प्रत्येक स्थानीयतहमा स्थानीय आपतकालिन कार्यसञ्चालन केन्द्र स्थापना गर्ने	सबै स्थानीय तहमा विपद् सूचना संयन्त्र तयार गर्ने विपद् फोकल पर्सनलाई सूचना व्यवस्थापन सम्बन्धि तालिम दिने । दक्ष जनशक्तिको अभिलेख तयार गर्ने ।	सम्पूर्ण स्थानीय तहका प्रमुखहरु	स्थानीय विपद् व्यवस्थापन समिति	अषाढ मसान्त	सम्पूर्ण स्थानीय तहका प्रमुखहरु

२.२ भौतिक साधन श्रोतको आवश्यकता

तालिका नं.: १८

सामग्रीको विवरण	आवश्यकता	जिल्लामा श्रोत	संभावित सहयोग
सामग्री ढुवानी ट्रक र ट्रिपर	५ नगरपालिका र २ गाउँपालिकामा	गु.न.पा.संग २ ट्रिपर र १ ट्रयाटर जि. प्रहरी र शसस्त्र प्रहरीसंग १,१ ट्रक	स्थानीय तह
जनशक्ति तथा खाद्यान्न ओसार पसार साधन र जिप हलुका सवारी		जि.प्रहरी	जिल्ला प्रहरी, WFP, NRCS
गोदाम राहत सामग्री भण्डारका लागी	२५० मे.टन क्षमता भएको २ वटा गोदामघर (गुलरिया न.पा.मा १ र राजापुरमा १)	राजापुर खाद्य संस्थान १	स्थानीय तह, स्थानीय तथा अन्तराष्ट्रिय गै.स.स.हरु
मान खोलामा बाढी पूर्व सूचना प्रणालीको स्थापना	वर्षा मापन केन्द्र र सूचना संयन्त्र		जिल्ला समन्वय समिति
ओराही खोला बाढी पूर्व सूचना प्रणालीको स्थापना			ठाकुरबाबा र मधुवन नपा
च्याफ्टिङ्ग बोट उद्धार सामग्री	२ थान		जिल्ला प्रशासन कार्यालय, जिल्ला समन्वय समिति, स्थानीय तह र अन्य सहयोगी निकाय
सुरक्षित आवास (उच्च मचान)	१० वटा(गु.न.पा.४, बारबर्दिया ३, राजापुर न.पा.३ वटा)		स्थानीय तह, प्रदेश सरकार, केन्द्र सरकार र दातृ निक(ायहरु

२.३. सामान्य प्राथमिकता प्राप्त पूर्वतयारी कार्य

विपद् व्यवस्थापनकाविविध उद्देश्यका लागि विषयगत क्षेत्र भित्र र बाहिर समन्वयात्मक संयन्त्र स्थापना गर्ने ।

- सुरक्षा निकायका कर्मचारी तथा रेडक्रसका स्वयंसेवकहरुलाई खोज तथा उद्धार सम्बन्धी तालिम दिने ।
- गैरखाद्य सामग्री तथा अन्य प्रतिकार्य सामग्रीहरुको संकलन तथा भण्डारण ।
- जिल्लास्तरमा कार्य संचालन विधि सहित आपत्कालीन् प्रतिकार्य कोष स्थापना गर्ने ।
- विपद् प्रतिकार्य सम्बन्धी कृतिम घटना अभ्यास तथा नमूना अभ्यास संचालन गर्ने ।

यसैगरि मौसम पूर्वानुमान गरि नदी तटिय समुदायका वासिन्दाहरु लाइ बाढी आउनु पूर्व सजग गराइ जिउधनको सुरक्षा गर्ने उद्देश्यका साथ यस जिल्लामा पूर्वानुमानमा आधारित बाढी पूर्वतयारीको लागि कार्य संचालन विधी (SOP) बर्दिया, नेपाल तयार गरि कार्यान्वयनमा ल्याइएको छ । सोको संक्षिप्त रुप अनुसूचि मा प्रस्तुत गरिएको छ ।

३.१. विषयगत क्षेत्र: समन्वय तथा सूचना व्यवस्थापन

अगुवाई गर्ने निकाय : जिल्ला प्रशासन कार्यालय/जिल्ला आपत्कालीन कार्यसञ्चालन केन्द्र (DEOC)
मुख्य विपद्को किसिम: बाढी, भुकम्प, आगलागी, हावाहुरी, जंगलीजनावरको आक्रमण, शितलहर, लू
विपद्को अनुमानित अवस्था:

- यस जिल्लामा हुने गरेका बाढी, भुकम्प, आगलागी, हावाहुरी, जंगलीजनावरको प्रकोप, शितलहर, लगायत प्रकोपबाट हुने विपद्को जोखीमबाट सम्भाव्य प्रभावित २०,००० परिवारका १००,००० जना हुन सक्नेछन् ।
- ६ वटा नगरपालिका र २ वटा गाउँपालिकाका प्रभावित समुदायले सम्बन्धित निकायसँग सम्पर्क र समन्वय विस्तार गर्नुपर्ने हुन सक्छ ।
- सूचना प्रविधिहरू अवरुद्ध वा नष्ट भई सूचना आदान-प्रदानमा समस्या आउनसक्छ ।
- सूचना तथा तथ्याङ्क सङ्कलनमा कठिनाई उत्पन्न हुनसक्छ ।
- कर्णाली नदीको कैलाशपुरी तथा ववई नदी अन्तरगत भारतको सिमानामा रहेको गोपिया व्यारेजहरूका गेटहरूका कारण पानीको प्रवाह अवरुद्ध हुनगई नेपालतर्फको भूभाग तथा समुदायहरू डुवानमा पर्न सक्ने ।
- बाढी तथा भूकम्पका कारण भौतिक पूर्वाधारहरू जस्तै भवन, पुल, कलभर्ट सडक, विद्युत प्रसारण लाइन क्षति हुनसक्छ ।
- आगलागी तथा जङ्गल जनावरका कारण भौतिक संरचना घरगोठ, धनमाल तथा मानवीय क्षति हुनसक्छ ।
- सूचना तथा तथ्याङ्क सङ्कलनमा दक्ष जनशक्तिको अभाव हुनसक्छ ।
- महामारी जन्य सम्भाव्य रोगहरू देखा पर्नसक्छन् ।
- कृषि वालीमा रोगजन्य तथा किट जन्य प्रकोप हुन सक्नेछ ।
- बालबालिका, जेष्ठनागरिक, गर्भवति महिला, अपांगता भएका व्यक्तिहरू अति जोखिम रहनसक्छन् ।

विषयगत उद्देश्य:

- सूचना संकलन एवं व्यवस्थापनका लागि विपद् लेखाजोखा मार्गदर्शन अनुसारको ढाँचा सहितको ठोस संयन्त्र स्थापना गर्ने, सूचनाप्रवाहका वैकल्पिक उपायहरू पहिचान गर्ने तथा सूचनाहरूलाई विश्लेषण गरी सम्बन्धित क्षेत्रहरूमा उपलब्ध गराई प्रभावकारी प्रतिकार्य प्रणाली सुनिश्चित गर्ने ।
- सूचना संकलन एवं व्यवस्थापनका लागि जनशक्ति तयार गरि राख्ने ।
- विपद्को जोखिम सम्बन्धि समुदायलाई पूर्वसूचना प्रदान गर्ने ।
- सम्पूर्ण विषयगत क्षेत्रसँग सम्पर्क-समन्वय र परिचालन गर्ने ।
- प्राप्त सूचनाहरू संकलन तथा विश्लेषण गरी जिल्ला आपत्कालिन कार्यसञ्चालन केन्द्र र जिल्ला विपद् व्यवस्थापन समिति मार्फत सम्प्रेषण गर्ने ।
- मनसूनको समयमा माथिल्लो तटिय क्षेत्र, छिमेकी जिल्लाहरू र भारतिय समकक्षीसँग निरन्तर सम्पर्कमा रहि डुवान, कटान र क्षतिका बारेमा जानकारी लिने दिने र समस्या समाधानका लागि पहल गर्ने ।
- संघ, प्रदेश, जिल्ला, स्थानीयतह र समुदायस्तरसम्म प्रभावकारी समन्वय गरी विपद् पुर्व तयारी तथा प्रतिकार्यका लागि जिल्ला आपत्कालिन संचालन केन्द्रले भूमिका खेल्ने । विपद् सम्बन्धि सबै सूचना सङ्कलन विष्लेषण र प्रशारणमा एकद्वार प्रणालीको नीति अवलम्ब गर्ने ।
- संरक्षण विषयगत क्षेत्रको सम्पूर्ण समन्वयको कार्य गर्ने ।
- तिन दिने मनसुन पुर्वानुमानमा आधारित कार्यविधि अनुसार कार्य गर्ने

रणनीति:

- समुदायमा हुनसक्ने संभावित विपद्को सूचनाहरु सम्बन्धीत निकायहरुबाट निरन्तर प्राप्त गर्ने र विश्लेषण गर्ने ।
- विभिन्न निकायका सूचना अधिकारी एवम् समुदायस्तरका सूचना सर्म्पर्क व्यक्ति/समुह मार्फत स्थानीयतह, स्थानीयतहका विपद् व्यवस्थापन समितिहरु, सुरक्षा निकाय, स्थानीय राजनितिक दल, नेपाल रेडक्रस सोसाईटी, संचारमाध्यमहरु, स्थानीय संघसंस्थासंग समन्वय र सहकार्य गरी DEOC मार्फत संभाव्य प्रभावित क्षेत्र तथा निकायहरुमा सूचना सम्प्रेषण गरी आ-आफ्ना तालुक निकायहरुमा पठाउने ।
- संभावित प्रकोप हुनसक्ने अवधिभर र विपद्को समयमा स्थानीय समाचार माध्यम (एफ. एम. रेडियो, टि.भि., पत्रिका) मार्फत प्रसारण तथा प्रकाशन गर्ने ।
- विपद्को समयमा जिल्ला विपद् व्यवस्थापन समिति मार्फत सरकारी तथा गैरसरकारी संस्थाहरुलाई सक्रिय बनाउन भूमिका निर्वाह गर्ने ।

तालिका नं. १९ विपद् अवस्थामा आधारित आपतकालीन प्रतिकार्य योजना:

विपद्को घटना पश्चातको अवधि	विपद्को अवस्थामा गरीने आपतकालीन कार्य (विपद्को प्रकृतिमा आधारित)	आपतकालीन अवस्था संबोधन गर्न गरीने पूर्वतयारी कार्य	कार्य संबोधन गर्न खाडलको पहिचान	मुख्य जिम्मेवार निकाय
०-१ घण्टा	<ul style="list-style-type: none"> ● तत्काल सरोकारवाला सर्म्पर्क व्यक्तिहरुसग सूचना लिने ● कर्णाली र बबईको जल मापन केन्द्रका गेज रिडरहरु संग निरन्तर सर्म्पर्क गरी बाढीको सूचना सङ्कलन गर्ने । ● कर्णाली वेसिन कार्यालय नेपालगञ्जसँग निरन्तर मौसमी विवरण लिने ● सम्भाव्य प्रभावित समुदायहरुलाई विपद्को सूचना एफ एम रेडियो र टेलिफोन मार्फत आवश्यकताको आधारमा प्रवाह गर्ने । ● न.पा./गापा. तथा समुदाय स्तरका विपद् व्यवस्थापन समितिसँग समन्वय गरी नियमित सूचना आदान-प्रदान गर्ने ● विषयगत क्षेत्रहरुलाई तत्काल सूचना सम्प्रेषण गर्ने । ● जिल्ला विपद् व्यवस्थापन समिति, प्रदेश विपद् व्यवस्थापन समिति र NEOC मा प्रतिवेदन गर्ने । ● उद्धार कार्यको लागि थप जनशक्ति र श्रोत साधन का लागि PEOC /NEOC मा तुरुन्त गर्ने । ● अन्तरजिल्ला समन्वय गर्ने । ● पुर्वानुमानमा आधारित बाढी पुर्वतयारीका लागि कार्यविधिअनुसार तयारी गर्ने 	<ul style="list-style-type: none"> ● स्थानीय तहमा रहेको सरोकारवाला निकायको सर्म्पर्क व्यक्तिको टेलिफोन नम्बर अद्यावधिक गर्ने । ● जलमापन केन्द्रहरुको सर्म्पर्क व्यक्तिहरुसग सर्म्पर्क गर्ने । ● जल तथा वर्षा मापन केन्द्रमा रहेको उपकरण र जिल्ला प्रहरी कार्यालयको कन्ट्रोल रुममा रहेको विद्युतिय डिस्प्ले बोर्डको अवस्था बारे जानकारी लिने ● कर्णाली वेसीन कार्यालयबाट मौसम पुर्वानुमानको आंकलन गरिरहने । ● सम्बन्धीत सरोकारवाला निकायका सूचना अधिकारी मार्फत बाढी प्रभावित समुदायहरुलाई सूचना प्रवाह गर्ने । ● प्रभावित हुने समुदायहरुलाई उपयुक्त सूचनाको माध्यम मार्फत विपद्को बारेमा जानकारी गराउने । ● पुर्वानुमानमा आधारित बाढी पुर्वतयारीका लागि कार्यविधिअनुसार विषयगत क्षेत्रको बैठक बस्ने 	<ul style="list-style-type: none"> ● बाटो कल्भर्टहरु क्षति हुन सक्ने । ● प्राविधिक कारणले फोन सर्म्पर्कमा ढिलाई हुने । ● अनुमान भन्दा बढी जोखिमको विपद् आउन सक्ने । ● पुर्वानुमानमा आधारित बाढी पुर्वतयारीका लागि कार्यविधि अद्यावधिक गर्ने 	<p>DEOC, जिल्ला विपद् व्यवस्थापन समिति. जि.स.स.,गाँउपालिका, नगर पालिका, स्थानीय विपद् व्यवस्थापन समिति, जिल्ला प्रहरी कार्यालय, कर्णाली वेसीन कार्यालय, ने.रे.सो. बर्दिया, स्थानीय एफएम रेडीयोहरु विश्व खाद्य कार्यक्रम</p>

१-७ घण्टा	<ul style="list-style-type: none"> घाईतेहरुको विवरण लिई उपचारको व्यवस्था मिलाउने । जल मापन केन्द्रहरुमा नियमित सम्पर्क गर्ने र सूचना सम्प्रेषण गर्ने । विषयगत क्षेत्रको बैठक गरी आ-आफ्ना केन्द्रिय निकायमा सूचना प्रवाह गर्ने र गर्न लगाउने । जिल्ला प्रशासन कार्यालयले गृह मन्त्रालयको NEOC मा निरन्तर जानकारी गराउने । कर्णाली वेसिन कार्यालय नेपालगञ्जसग निरन्तर मौसमी विवरण लिने । डिईओसीले ३ दिने मौसमपूर्वानुमान सूचना प्रवाह गर्ने । 	<ul style="list-style-type: none"> ०-१ घण्टा भित्र गरिने सबै गतिविधिहरुलाई निरन्तरता दिने । घाईतेहरुको उपचारका लागि सम्बन्धित निकायसंग समन्वय गर्ने 	<ul style="list-style-type: none"> वाटो कल्भर्टहरुमा क्षति हुनसक्ने । प्राविधिक कारणले फोन सम्पर्कमा ढिलाई हुने । अनुमान भन्दा बढी जोखिमको विपद् आउन सक्ने । 	DEOC, जिल्ला प्रशासन कार्यालय, जि.स.स., जिल्ला प्रहरी कार्यालय, कर्णाली वेसिन कार्यालय ।
७-२४ घण्टा	<ul style="list-style-type: none"> घाईतेहरुको विवरण अध्यावधिक गर्ने र उपचारको क्रमलाई निरन्तरता दिने । उद्धार गरिएका व्यक्तिहरुको लगत तयार गर्ने अन्य विषयगत क्षेत्रका क्रियाकलापमा समन्वय र सहयोग गर्ने । प्रतिवेदन सम्बन्धित निकायमा पठाउन मोवाइल मार्फत IRA तथ्याक संकलन गर्ने ACT परिचालनको लागि गृह मन्त्रालयमा पत्राचार गर्ने 	<ul style="list-style-type: none"> प्रभावित व्यक्तिहरुलाई उपचारको लागि शिविर व्यवस्थापन गर्ने । उद्धार गरिएको व्यक्ति (घाईते र विस्थापित) हरूको लगत तयार गरी सम्बन्धित निकायमा पठाउने । रेडक्रस, नेपाल प्रहरी र स्थानिय तहका कर्मचारीको सहभागीतामा प्राप्त गर्ने 	<ul style="list-style-type: none"> समन्वय र सहयोगमा ढिलो भएमा प्राथमिक उपचार शिविर सञ्चालनमा ढिलाई हुने । मोवाइलवाट तथ्याक संकलन गर्ने दक्ष जनशक्तिको अभाव 	DDMC, DEOC जिल्ला स्वास्थ्य कार्यालय, LDMC, DLSA र अन्य सरकारी तथा गैरसरकारी समुदाय
२४-४८ घण्टा	<ul style="list-style-type: none"> विपद्वाट प्रभावितहरुको लगत तयार गर्ने अस्थायी शिविर व्यवस्थापन गर्ने । मृत जनवार(घरपालुवा चौपाया)को दुर्गन्ध व्यवस्थापन गर्ने । अस्थायी शिविर सुरक्षा व्यवस्थापन गर्ने । 	<ul style="list-style-type: none"> तयार गरिएको लगतका आधारमा राहत वितरणका लागि विषयगत क्षेत्र परिचालन गर्ने । अस्थायी शिविरमा सुरक्षा व्यवस्था गर्ने । 		DEOC, जि.प्र.का., जि.स.स.,जिल्ला प्रहरी कार्यालय
४८-७२ घण्टा	<ul style="list-style-type: none"> खोज तथा उद्धार कार्यको समन्वय र सूचनालाई निरन्तरता दिने । दुर्गन्ध व्यवस्थापन गर्ने । व्यक्तिगत क्षति भएको सम्पतिको विवरण संकलन गर्ने 	<ul style="list-style-type: none"> व्यक्तिगत क्षति भएका विवरणलाई सम्प्रेषण गरी सम्बन्धित निकायमा पठाउने । 	<ul style="list-style-type: none"> समयमै व्यवस्थापन गर्न नसक्दा दुर्गन्ध फैलन सक्ने । दक्ष जनशक्ति नभएर गलत तथ्याक आउन सक्ने । 	DEOC, DDMC, सुरक्षा निकाय र LDMC
७२ घण्टा देखि ७ दिन	<ul style="list-style-type: none"> प्रभावित तथा क्षतिको तथ्याक अध्यावधिक गर्ने । शिविर व्यवस्थापनमा सहयोग गर्ने । स्वास्थ्य शिविर सञ्चालनमा समन्वयात्म भूमिका निर्वाह गर्ने 	<ul style="list-style-type: none"> सुरक्षा निकायमा समन्वय गर्ने । स्वास्थ्य विषयगत क्षेत्र परिचालन गर्ने । 	<ul style="list-style-type: none"> समन्वय र तथ्याक व्यवस्थापन समयमै हुन नसकेमा थप जोखिम बढ्न सक्ने । 	DDMC, LDMC, सुरक्षा निकाय, समुदाय, स्वास्थ्य विषयगत क्षेत्र
एक साता देखि १ महिना भित्र	<ul style="list-style-type: none"> समन्वय र सूचना व्यवस्थापन । सबै विषयगत क्षेत्रसंग निरन्तर समन्वय गर्ने 	<ul style="list-style-type: none"> DDMC को बैठक बस्ने । सुरक्षा समितिको बैठक बस्ने । 	<ul style="list-style-type: none"> महामारी फैलन सक्ने । 	DDMC, सुरक्षा समिति, LDMC, समुदाय

समन्वय तथा सूचना व्यवस्थापन विषयगत क्षेत्रका सदस्यहरुको सम्पर्क सूचि: अनुसूचि ६ मा उल्लेख गरिएको छ ।

३.२. विषयगत क्षेत्र: खोज तथा उद्धार

अगुवाइ गर्ने निकाय: जिल्ला प्रशासन कार्यालय/जिल्ला आपतकालीन कार्यसञ्चालन केन्द्र(DEOC)

मुख्य विपद्को किसिम: बाढी, भूकम्प, जंगलीजनावर र आगलागी

विपद्को अनुमानित अवस्था:

- बाढीवाट प्रभावित १५००० परिवार र भूकम्पवाट प्रभावित ५,००० परिवारमध्ये ३००० परिवारलाई तत्काल उद्धार गर्नुपर्ने अवस्था रहने ।
- बाढी तथा भूकम्पवाट भौतिक संरचनाहरू: घर, बाटो, पुलकलभर्ट आदि भत्किन सक्छ, यातायात अवरुद्ध हुनसक्ने ।
- मानिसहरू वेपत्ता हुने, पुरिने, वगाउने, नदी बीचमा फस्ने, घाइते हुने तथा मानवीय क्षति हुनसक्ने ।
- ६ नगरपालिका र २ गा.पा.का जोखिम युक्त क्षेत्रहरूमा डुवान, कटान र पटान हुन सक्ने ।
- सहर उन्मुख वस्तीहरू भूकम्पिय जोखिममा पर्ने ।
- सूचना सम्पर्क बिच्छेद हुने र कायम गर्न कठिन हुने ।
- आवास तथा व्यक्तिगत सम्पत्ति अस्थायीरूपमा क्षति, बाल-बालिका, महिला, वृद्ध-वृद्धा तथा फरक क्षमता(अपाङ्गता) भएका मानिसहरू मुख्यरूपमा प्रभावित हुने ।
- विद्यालयमा कक्षा कोठा, प्रहरी चौकी र स्वास्थ्य केन्द्र जस्ता उपलब्ध सार्वजनिक संस्थाहरू माथि चाप पर्ने ।
- अस्थायी आवासमा बसेको समयमा चोरी, लुटपाट, बलात्कार र मानव बेचबिखन जस्ता घटनाहरू हुन सक्ने ।

विषयगत उद्देश्य:

- प्रभावितहरूको तत्काल जीवन बचाउनु ।
- सम्भावित मानवीय क्षति कम गर्नु ।
- सुरक्षित स्थानको खोजी गर्ने ।
- विपद्मा परेका समुदायलाई उद्धार गरी सुरक्षित आश्रय स्थलमा राख्ने ।
- विपद्को समयमा प्रभावित समुदाय तथा सुरक्षा पोष्टहरूमा खोज तथा उद्धारका लागि आवश्यक सामग्रीहरूको प्रबन्ध मिलाउने ।
- विपद्मा परेकाहरूलाई उद्धारका लागि खोजी गर्नु, विशेष गरी महिला, बालबालिका, जेष्ठ नागरीक, अपाङ्ग तथा असहायलाई खोजी कार्यमा प्राथमिकता दिने ।
- विपद्मा परेको व्यक्तिहरूको यथाशिघ्र खोज तथा उद्धार कार्य गरि जीउधनको सुरक्षा गर्ने ।

रणनीति :

- सुरक्षा निकायको समन्वयमा समुदायका तालिम प्राप्त जनशक्तिहरूलाई परिचालन गराउने ।
- समन्वय बैठक र प्रतिवेदनका बारेमा जानकारी गराउने ।
- उद्धार सामग्रीहरूको थप आपूर्तीका लागि सम्बन्धित निकायहरूमा समन्वय गरि व्यवस्थाका लागि पहल गर्ने ।
- DEOC/DLSA मार्फत विभिन्न गैर सरकारी संस्थाहरूसँग समन्वय गरी खोज तथा उद्धार कार्यको लागि थप आवश्यक पर्ने साधन (सवारी साधन समेत) को प्रबन्ध मिलाउने ।

तालिका नं. २० विपद् अवस्थामा आधारित आपतकालीन प्रतिकार्य योजना

विपद्घटना पश्चातको अवधि	विपद्को अवस्थामा गरीने आपतकालीन कार्य (विपद्को प्रकृतिमा आधारित)	संबोधन गर्न गरीने पूर्वतयारी कार्य	पूर्वतयारी कार्य संबोधन गर्न खाडलको पहिचान	मुख्य जिम्मेवार निकाय
०-१ घण्टा	<ul style="list-style-type: none"> ● सूचना प्राप्त गर्न साथ आपतकालिन बैठक बस्ने । ● प्रभावित क्षेत्रको पहिचान र प्राथमिकता निर्धारण गर्ने । ● खोज तथा उद्धार टोलीको परिचालन र खोज तथा उद्धार कार्यको थालनी । ● स्वयम् सेवकहरु परिचालन गर्ने । ● प्राथमिक उपचारक टोली परिचालन गर्ने । ● DDMC का सदस्यलाई जानकारी दिने । 	<ul style="list-style-type: none"> ● सम्बद्ध व्यक्तिहरुको सम्पर्क नम्वर राख्ने ● खोज तथा उद्धार टोलीको लागि आवश्यक वन्दो वस्तीको सामग्रीहरू तयारी गर्ने । ● खोज तथा उद्धार टोली, प्राथमिक उपचारक टोली तथा स्वयंसेवक तयारी अवस्थामा राख्ने । ● रेकर्ड तयारी गर्ने । ● स्वयंसेवकहरुलाई अभिमुखिकरण 	<ul style="list-style-type: none"> ● उद्धार सामग्री को कमी हुन सक्ने ● जोखिम क्षेत्रमा रहेका सुरक्षा निकायका पोष्टरुमा थप उद्धार सामग्रीको व्यवस्था गर्नु पर्ने । 	जिल्ला स्थित सुरक्षा निकायहरु, DEOC, प्रदेश विपद् व्यवस्थापन समिति, गृह मन्त्रालय र नेपाल रेडक्रस सोसाइटी
१-७ घण्टा	<ul style="list-style-type: none"> ● खोज तथा उद्धारका कार्य जारी राख्ने । ● आवश्यकता अनुसार मोटरबोट, हेलिकप्टर, रवर बोट आदिको प्रयोग गरी खोज तथा उद्धार गर्ने । 	<ul style="list-style-type: none"> ● ०-१ घण्टामा गरिने कार्यलाई निरन्तरता दिने ● खोज तथा उद्धारका गर्न हेलिकप्टर तयारी अवस्थामा राख्न समन्वय गर्ने 	<ul style="list-style-type: none"> ● हेलीकप्टर तयारी अवस्थामा राख्नका लागि कठीनाई हुन सक्ने । 	जिल्ला स्थित सुरक्षा निकायहरु, प्रदेश विपद् व्यवस्थापन समिति, गृह मन्त्रालय र DEOC, स्थानीय निकाय
७-२४ घण्टा	<ul style="list-style-type: none"> ● जोखिममा रहेका लाई स्थानान्तरण गर्ने ● घाईतेहरुलाई प्राथमिक उपचार गर्ने ● प्राथमिक उपचार गरि थप उपचारका लागि अस्पताल पठाउने । ● घटना मुचुल्का तयार गर्ने, मृत अवस्थामा फेला परेमा पोष्टमार्टमको लागि अस्पताल पठाउने । ● खोजी तथा उद्धार कार्यको निरन्तरता 	<ul style="list-style-type: none"> ● सम्बद्ध व्यक्तिहरुसंग सम्पर्क गरि रहने । ● स्वयंसेवकहरुलाई परिचालनमा निरन्तरता ● प्राथमिक उपचारको टोली परिचालनमा निरन्तरता । ● सुरक्षा निकाय र तालिम प्राप्त स्वयम सेवकहरुलाई तयारी अवस्थामा राख्ने ● रेकर्ड तयारी गर्ने । 		नेपाली सेना, नेपाल प्रहरी, सशस्त्र प्रहरी बल नेपाल, प्रदेश विपद् व्यवस्थापन समिति, गृह मन्त्रालय, रेडक्रस सोसाइटी

२४-४८ घण्टा	<ul style="list-style-type: none"> ● खोज तलासको कममा भेटिएका व्यक्ति तथा सम्पत्तीहरु सम्बन्धित परिवार हरुलाई जिम्मा लगाउने । ● घटनाको द्रुत लेखाजोखालाई निरन्तरता दिने ● थप भेटिएका घाईतेहरुलाई प्राथमिक उपचार गर्ने ● प्राथमिक उपचार गरि थप उपचारको लागि अस्पताल पठाउने । ● बेपत्ता व्यक्ति, व्यक्तिगत सम्पत्ति, पशु चौपाय खोजी दुर्गन्ध व्यवस्थापन गर्ने । ● घटनाको बारेमा DDMC मा प्रतिवेदन दिने 	<ul style="list-style-type: none"> ● सम्बद्ध व्यक्तिहरूसंग सम्पर्क गरि रहने । ● खोजि तथा उद्धार कार्यलाई निरन्तरता प्रदान गर्ने । ● शिविर व्यवस्थापन गर्ने ● स्वयंसेवक परिचालनमा निरन्तरता । ● प्राथमिक उपचारको टोली परिचालनमा तयारी अवस्थामा राख्ने । ● सुरक्षा निकाय र तालिम प्राप्त स्वयम सेवकहरुलाई तयारी अवस्थामा राख्ने ● रेकर्ड तयारी गर्ने । 		नेपाली सेना, नेपाल प्रहरी, सशस्त्र प्रहरी, नेपाल, प्रदेश विपद् व्यवस्थापन समिति, गृह मन्त्रालय, स्थानीय विपद् तथा वडा विपद् व्यवस्थापन समिति, रेडक्रस सोसाइटी
----------------	---	---	--	---

तालिका नं. २१ कार्यान्वयन योजना सहितको प्राथमिकता प्राप्त पूर्वतयारी कार्य

क्र.सं.	प्राथमिकता प्राप्त पूर्वतयारी कार्यको सूची	मुख्य जिम्मेवार निकाय	कार्यान्वयन गर्ने तरिका (वैठक, कार्यशाला, तालिम आदि)	समय सिमा (कार्य तालिका)
१.	जोखिममा रहेका व्यक्ति वा समूहको पहिचान गर्ने ।	जिल्ला प्रशासन कार्यालय, जिल्ला समन्वय समिति र सम्बन्धित गा.पा., न.पा., ने.रे.सो., एक्सनएड नेपाल, KMJS Nepal	घरघुरी सर्वेक्षण, जि.स.स., गा.पा., न.पा.को पार्श्वचित्र, स्थानीय विपद् जोखिम व्यवस्थापन तथा जलवायु अनुकुलन योजना	हरेक वर्षको पुष मसान्त सम्ममा
२	क्षेत्रगत नेतृत्व गर्ने निकायहरूसंग समन्वय बैठक गर्ने ।	स्थानीय विपद् व्यवस्थापन समिति, जिल्ला प्रशासन कार्यालय, DEOC	वैठक	जेष्ठ मसान्त सम्म
३	विपद् व्यवस्थापन कार्यसंग सम्बन्धी कृतिम अभ्यास गराई फौजलाई तयारी राख्ने ।	नेपाली सेना, नेपाल प्रहरी, सशस्त्र प्रहरी बल नेपाल, NRCS, DEOC	तालिम तथा कृत्रिम घटना अभ्यास	असार मसान्त सम्ममा
४	उद्धार सामग्रीहरुको संकलन ।	जिल्ला प्रशासन कार्यालय, स्थानीय विपद् व्यवस्थापन समिति, नेपाली सेना, नेपाल प्रहरी, सशस्त्र प्रहरी बल नेपाल	समन्वय	आषाढको अन्त्य सम्ममा
५	सुरक्षा निकायका इकाईहरु तथा समुदाय स्तरका तालिम प्राप्त स्वयम सेवकहरुको सम्पर्क सुचि तयार गर्ने ।	जिल्ला प्रशासन कार्यालय, रेडक्रस, स्थानीय तह	फोन, इमेल, संकलन गरी राख्ने	आषाढको अन्त्य सम्ममा

६	सुरक्षा निकाय तथा समुदायस्तरमा रहेका उद्धार टिमलाई अभिमुखिकरण	DDMC, DEOC	अभिमुखिकरण	असार दोश्रो हप्ता
८	खोज तथा उद्धार टोलीलाई पौडी सम्बन्धि व्यवहारिक अभ्यास (Simulation) गर्ने	DDMC, सुरक्षा निकाय	तालिम दिने	” निरन्तर
९	मौजुदा सामाग्रीहरुको जांच/परिक्षण गर्ने ।	DDMC, DEOC ,सुरक्षा निकाय र स्थानीय समुदाय	अनुगमन गर्ने, पूर्व अभ्यास गर्ने ।	
१०	आवश्यकता अनुसारको सामाग्रीहरुको पुग/नपुग आँकलन गर्ने	DEOC ,सुरक्षा निकाय, खोज तथा उद्धार विषयगत क्षेत्र	संकलन, ढुवानी र आवश्यकता पहिचान गर्ने ।	

खोज तथा उद्धार क्षेत्रका सदस्यहरुको सम्पर्क सूचि: अनुसूचि ७ मा उल्लेख गरिएको छ ।

खोज तथा उद्धारमा प्रयोग हुने मानविय श्रोत (तालीम प्राप्त जनशक्ति): अनुसूचि ३ मा उल्लेख गरिएको छ ।

खोज तथा उद्धार सामाग्रीहरुको यस वर्षको मौजाद र खाडल विवरण अनुसूचि २९ मा उल्लेख गरिएको छ ।

३.३ विषयगत क्षेत्र: गैरखाद्य सामग्री तथा शिविर व्यवस्थापन

अगुवाइ गर्ने निकाय: शहरी विकास तथा भवन निर्माण विभाग, संघिय आयोजना कार्यान्वयन ईकाई, नेपालगञ्ज

अस्थायी आवास तथा गैरखाद्य सामग्री क्षेत्र:

विपद्को अवस्थामा विस्थापित व्यक्ति, परिवार तथा समुदायलाई स्थिति सामान्य भएर आफ्नो घर फर्किने अवस्था तयार नभएसम्म आपत्कालीन आश्रयस्थलमा राख्नु पर्ने हुन्छ। सामान्यतया समुदायमा उपलब्ध विद्यालय, सामुदायिक भवन, मन्दिर, न.पा, गाँउपालिका, सरकारी भवन तथा सार्वजनिक खालि स्थान जस्ता स्थानलाई आपत्कालीन आश्रयस्थलको रूपमा प्रयोग गर्नुपर्ने हुन्छ भने आवश्यक भएमा अस्थायी शिविर खडा गरी बसोवास गराउनु पर्ने हुन्छ। आवास तथा गैरखाद्य क्षेत्रले विस्थापितका लागि दैनिक जीवनयापनका लागि भाँडावर्तन, ओड्ने, ओछ्याउने लुगाफाटो वा खाना बनाउने, खाने भाँडा र इन्धन तथा नगद सहयोग लगायतको मानवीय सेवा उपलब्ध गराउनु पर्ने हुन्छ।

मुख्य विपद्को किसिम : बाढी, भुकम्प र आगलागी

विपद्को अनुमानित अवस्था:

जोखिममा पर्ने अनुमानित जनसंख्या: उच्च जोखिममा रहेका गाँउ पालिका तथा बाढीको कारण १५,००० परिवार मध्ये पुर्ण क्षति हुन सक्ने अनुमानित ५,००० परिवारको लागि अस्थायी शिविरको व्यवस्थापन गर्नु पर्ने। भुकम्प को कारण ५,००० परिवार मध्ये पुर्ण क्षति हुन सक्ने अनुमानित ८,००० परिवारको लागि अस्थायी शिविरको व्यवस्थापन गर्नु पर्ने। आगलागीको कारण वार्षिक २५० परिवार पुर्ण क्षति हुन सक्ने परिवारको लागि अस्थायी शिविरको व्यवस्थापन गर्नु पर्ने। बर्दिया जिल्लामा उल्लेख गरिए वमोजिमको विपद्ले निम्न अवस्था आउन सक्ने आँकलन गरिएको छ।

- व्यक्तिगत घरहरु, सार्वजनिक र सामुदायिक भवनहरु क्षति/नष्ट भएको हुनेछ।
- विपद्ले विस्थापित भई खुल्ला स्थानमा बसोवास गर्नुपर्ने अवस्था सृजित हुनेछ।
- यातायातमा अवरुद्ध भइ आवतजावतमा र राहत सामग्री ढुवानीमा कठिनाई हुन सक्नेछ।
- सुरक्षित आश्रय स्थल तथा गैर खाद्य सामग्रीको अभाव हुनसक्नेछ।
- अपाङ्गता, बालबालिक, विशेष परिस्थितिका महिला, जेष्ठनागरिकलाई दैनिक जीवन निर्वाहमा अप्ठ्यारो परिस्थिति सृजना हुन्छ।
- विद्यालयहरु क्षतिग्रस्त तथा बन्द हुनेछन्।
- विद्यालय, प्रहरी चौकी तथा स्वास्थ्य केन्द्रहरु, सार्वजनिक भवन, सामुदायिक आश्रयस्थल जस्ता सार्वजनिक संरचनाहरूमा विस्थापित मानिसहरूको बसोवासको लागि दबाव पर्ने।

विषयगत उद्देश्य:

- तत्काल गैर खाद्य सामग्री त्रिपाल, कम्बल, म्याट्रेस तथा डोरी आदीको व्यवस्थापन गर्ने।
- सुरक्षित आवासको लागि स्थान तथा आश्रयस्थल पहिचान गरि शिविरहरु र अस्थायी भौतिक संरचना निर्माण गर्ने।
- विपद्का कारणले घरवार विहीन मानिसहरूका निम्ति स्थायी समाधानको खोजीका लागि प्रयत्न गर्ने।

रणनीति :

- विपद्को समयमा भौतिक तथा मानवीय क्षति न्यूनिकरणका लागि तत्काल उपलब्ध स्थानीय श्रोत र साधनको उच्चतम प्रयोग गरि आकस्मिक शिविर व्यवस्थापन गर्न स्थानीय तह तथा सरोकारवालाहरुको समन्वयमा स्थानीय स्तरका स्वयम सेवकहरुलाई व्यवस्थापन र परिचालन गर्ने

- विपद् प्रभावित व्यक्ति/परिवारहरूका लागि समयमा नै राहत प्रतिकार्य समूहको पहुँच सुनिश्चित गरी अस्थायी आवासका सामग्रीको उपलब्धता र थप घरायसी गैर खाद्य सामग्री उपलब्धताको आधारमा जिन्सी तथा निर्शत नगद सहयोग तथा सुरक्षित स्थानहरूमा अस्थायी आवासको व्यवस्था गरी विपद्को अवस्थाबाट जनजीवन सामान्य बनाउने ।
- विपद्बाट पूर्ण रूपमा प्रभावित हुनसक्ने पूर्वानुमान गरिएका परिवारलाई तत्काल अस्थायी आवासको व्यवस्था गर्ने र आवश्यकता एवं श्रोतको उपलब्धताको आधारमा गैरखाद्य सामग्री तथा नगद सहयोग उपलब्ध गराउने ।
- विपद् पश्चात् बजारको चलायमान विश्लेषण गर्ने र बजारमा आधारित भएर नगद बितरणका उपयुक्त राहत कार्यक्रम संचालन गराउने ।

मानवीय सहयोग सम्बन्धी मापदण्ड :

- स्फेयर मापदण्ड अनुसार औसतमा एक व्यक्तिका लागि ३.५ वर्ग मिटर छानाभित्रको क्षेत्रफल र क्याम्प व्यवस्थापनका लागि प्रतिव्यक्ति ४५ वर्ग मिटर क्षेत्रफल उपलब्ध उपलब्ध हुनेछ । (औसतमा एक ५ सदस्यीय परिवारका लागि कमिमा पनि १० मिटरको डोरीसहितको प्लाष्टिक सिट र अन्य थप सहायता सामग्री उपलब्ध गराईने छ ।)
- केन्द्रीय आवास विषयगत क्षेत्रले तयार गरेको राहत सामग्रीको मापदण्डलाई स्थानीय सन्दर्भ र आवश्यकतामा आधारित भएर कार्यन्वयनको लागि स्थानीय तथा जिल्लातहमा छलफल तथा समन्वय गरिने छ ।
- प्रत्येक प्रभावित परिवारलाई नेपाल रेडक्रस सोसाईटीको मापदण्ड अनुसार एक सेट गैरखाद्य सामग्री उपलब्ध गराईने छ । वा स्रोतको उपलब्धताको आधारमा स्फेयरको न्यूनतम मापदण्ड अनुसरण गर्ने प्रयास गरिने छ । अन्य घरायसी गैरखाद्य राहत सामग्री भने बिस्तृत सर्वेक्षण पश्चात् आवश्यकता साथै स्रोतको उपलब्धताको आधारमा नगद तथा भौचरमा आधारित भएर गर्न सकिने छ ।

तालिका नं. २२ विपद् अवस्थामा आधारित आपतकालीन प्रतिकार्य योजना

विपद्को घटना पश्चातको अवधि	विपद्को अवस्थामा गरीने आपतकालीन कार्य(विपद्को प्रकृतिमा आधारित)	आपतकालीन अवस्था संवो गर्न गरीने पूर्वतयारी कार्य	पूर्वतयारी कार्य संवोधन गर्न खाडलको पहिचान	मुख्य जिम्मेवार निकाय	पूर्वतयारी कार्यका लागि स्रोत व्यवस्थापन
० देखि १ घण्टा	<ul style="list-style-type: none"> ● समन्वय गर्ने र क्लष्टर सदस्यलाई गैह्र खाद्य क्षेत्रको बैठकको सुचना दिने । ● सञ्जाल भित्रबाट सुचना संकलन (टेलिफोन मार्फत) 	<ul style="list-style-type: none"> ● गैर खाद्य क्षेत्रको सदस्यहरूको सम्पर्क नम्बर राख्ने ● रेडक्रस सञ्जाल र सरोकारवाला निकाय भित्रका सदस्यहरूको सम्पर्क नम्बर संकलन र अद्य(वधिक गर्ने 	<ul style="list-style-type: none"> ● टेलिफोनको सम्पर्क विच्छेद भएको अवस्था 	शहरी विकास तथा भवन निर्माण विभाग, संघिय आयोजना कार्यान्वयन ईकाई, नेपालगञ्ज, नेपाल रेडक्रस सोसाइटी, प्रहरी, DEOC, नपा/गापा	DDMC/DEOC, DCC, DUDBC, रेडक्रस, संघसस्था
१ देखि ७ घण्टा	<ul style="list-style-type: none"> ● गैह्र खाद्य क्षेत्रको बैठक बस्ने र गैह्र खाद्य सामग्रीहरूको लेखाजोखा गर्ने । 	<ul style="list-style-type: none"> ● आवश्यक सामग्री उपलब्धताकोलागि बजार सर्वेक्षण गर्ने । 	<ul style="list-style-type: none"> ● तालीम प्राप्त जनशक्तिको अभाव ● परिचालनमा कठीनाइ ● प्रभावित स्थान सम्मको पहुँचमा अवरोध 	DDMC/DEOC, DCC, DUDBC, नपा/गाँपा, नेपाल प्रहरी, रेडक्रस, संघसस्था	

७ देखि २४ घण्टा	<ul style="list-style-type: none"> ● तत्काल आवश्यकताको आधारमा त्रिपाल तथा गैर खाद्य सामग्री वितरण गर्ने । 	<ul style="list-style-type: none"> ● ५००० वटा त्रिपाल, डोरी , जुट कार्पेट र नाइलन गुन्दी तयारी अवस्थामा राख्ने । 	<ul style="list-style-type: none"> ● ४८०० वटा त्रिपालको लागि आर्थिक अभाव । 	DDMC, नेपाल रेडक्रस, सुरक्षा निकाय, राजनैतिक दलहरु, स्था(नीय विपद् व्यवस्थापन समिति	२०० वटा त्रिपाल रेडक्रस संग रहेको,
२४ देखि ७२ घण्टा	<ul style="list-style-type: none"> ● शिविरमा बसेका प्रभावित परिवार हरुलाई गैह्र खाद्य सामग्री वितरण । ● बालबालिका, विशेष परिस्थितिका महिला , अपाङ्गताका लागि सरक्षण विषयगत क्षेत्रसग समन्वय गर्ने 	<ul style="list-style-type: none"> ● ५००० गैह्र खाद्य सामग्री तयारी अवस्थामा राख्ने । ● १०० वटा टेन्ट तयारी अवस्थामा राख्ने । 	<ul style="list-style-type: none"> ● ४६०० गैह्र खाद्य सामग्री अभाव । ● १०० टेन्टको अभाव । 		
एक हप्ता भित्र	<ul style="list-style-type: none"> ● DDMC बाट निर्णय गराई Detailed Assessment Form प्रयोग गरि घरधुरी तहको सर्वेक्षण गर्ने ● अन्य विषयगत क्षेत्रसग समन्वय गरि अगाडी वढ्ने ● बजारको संभाव्यता अध्ययन गर्ने 	<ul style="list-style-type: none"> ● रेडक्रस संजाल,तालिम प्राप्त जनशक्ति क्लष्टरका सदस्यहरुलाई मिरा सम्बन्धि तालिम दिने ● १५००० प्रति विस्तृत सर्वेक्षणफारमहरु छपाई गर्ने । ● बजार संभाव्यता विश्लेषणका लागि क्षमता भएका आवास सदस्यहरूसँग छलफल तथा समन्वय गर्ने 	<ul style="list-style-type: none"> ● अभिमुखिकरण खर्च र छपाईका लागि आर्थिक श्रोतको अभाव । 	DDMC/DEOC, रेडक्रस, एक्सन एड, सेभ द चिल्ड्रेन	
१ महिना सम्म	<ul style="list-style-type: none"> ● आवास व्यवस्थापन गर्ने ● वासस्थानहिन परिवारलाई सुरक्षित वासस्थान निर्माण शुरु गर्ने ● आवासका थप आवश्यकता परिपूर्ति गर्न निशर्त नगद सहयोगका गतिविधि संचालन गर्ने 	<ul style="list-style-type: none"> ● ५००० गैह्र खाद्य सामग्री तयारी अवस्थामा राख्ने । ● ५००० वटा अस्थाई आवासका लागि सामग्री तयारी अवस्थामा राख्ने । ● कामका लागि नगद कार्यक्रम मार्फत जम्मा भएको भग्नावशेष हटाउने र निशर्त नगद वितरणका कार्यक्रम संचालन गर्ने 	<ul style="list-style-type: none"> ● ४६०० गैह्र खाद्य सामग्री अभाव । 	DDMC/DEOC, DCC, DUDBC, नापी, भूमिसुधार तथा मालपोत कार्यालय डिभिजन वन कार्यालय, नपा/गाँपा,नेपाल रेडक्रस,	DDMC/DEOC, DCC, DUDBC, नापी, वन कार्यालय, नपा/गाँपा,नेपाल रेडक्रस,

गैरखाद्य सामग्री र शिविर व्यवस्थापन क्षेत्रका सदस्यहरुको सम्पर्क सूचि: अनुसूचि ८ मा उल्लेख गरिएको छ ।

तालिका नं. २३ गैर खाद्य सामग्री र शिविर व्यवस्थापन

क्र. सं.	विवरण	अनुमानित आवश्यकता		जिल्लामा भएको परिणाम		अपुग परिणाम		सहयोग प्रतिवद्धता गर्ने संस्थाको नाम र सहयोगको संख्या	कैफियत
		संख्या	ने.रु	संख्या	रु	संख्या	रु		
१	गैह्र खाद्य सामग्री - एन.एफ.आई किट	५००० घर परिवार	३ करोड ५० लाख	४००	२८ लाख	४६००	३ करोड २२ लाख	जिल्लामा कार्यरत संघ संस्थाहरुले फण्ड संकलन गरी कोष खडा गर्ने र सामान स्टक तथा व्यापारी संग सम्भौता गर्ने	२०० सेट रेडक्रस र २०० सेट सेभ द चिल्ड्रेन संग रहेको

२	त्रिपाल	५०००	७५ लाख	७००		४२००		”	२०० रेडक्रस संग रहेको । ५०० थान युनिसेफ
३	टेण्ट	१००	१० लाख	-	-	१००	१० लाख		
४	अस्थायी आवास सामग्री	५०००							
५	इराको फर्मेट र मोवाइल	५००० प्रति	३००००			५००० प्रति	३००००	DDMC, स्थानीय तह, रेडक्रस	करिव ५०० जनालाई IRA मोवाइल एप्लीकेशन चलाउने जनशक्ति उत्पादन
६	विस्तृत सर्वेक्षणको फर्मेट छापने	१५०००	२ लाख			१५०००	२ लाख	स्थानिय तह	

तालिका नं. २४ कार्यान्वयन योजना सहितको प्राथमिकता प्राप्त पूर्वतयारी कार्य

क्र. सं.	प्राथमिकता प्राप्त पूर्वतयारी कार्यको सूची	मुख्य जिम्मेवार निकाय	कार्यान्वयन गर्ने तरिका (बैठक, कार्यशाला, तालिम आदि)	समय सिमा (कार्य तालिका)
१.	साम्भेदार संस्थाहरु सँग भएको राहत सामग्रीहरुको परिमाण तयार गर्ने नगद र जिन्सी	जिल्ला विपद् व्यवस्थापन समिति र नेपाल रेडक्रस सोसाइटी	बैठक तथा छलफल	मनसूनपूर्व
२	५००० घर परिवारलाई पुग्ने गैह्र सामग्रीहरु व्यवस्था गरी राख्ने र रणनीतिक स्थानमा (राजापुर, वासगढी, भुरिगाउं, गुलरिया, मैनापोखर, मगरागाढी) तयारी अवस्थामा राख्ने	”	गोदाम व्यवस्थापन सम्बन्धि तालिम	मनसूनपूर्व
३	राहत सामग्रीहरु वितरण प्रकृया एकद्वार प्रणाली मार्फत गर्न सहमति जुटाई राख्ने ।	जिल्ला विपद् व्यवस्थापन समिति	बैठक तथा छलफल	मनसूनपूर्व
४.	गैह्र खाद्य सामग्री उपलब्ध गराउन सक्ने विक्रेताहरु पहिचान गरी उनीहरूसंग आपतकालिन अवस्थामा सामान उपलब्ध गराउने सम्झौत गर्ने	नेपाल रेडक्रस र जिल्ला प्रशासन कार्यालय	बजार सर्वेक्षण र लिखित सम्झौता	मनसूनपूर्व
५	गैह्र खाद्य सामग्रीको वितरणको प्रक्रिया तयार गर्ने	”	छलफल	मनसूनपूर्व
६	१०० वटा टेन्ट खरिद गरी राख्ने अथवा भण्डार संग सम्झौता गर्ने	शहरी विकास तथा भवन निर्माण विभाग, संघिय आयोजना कार्यान्वयन ईकाई, नेपालगञ्ज, उद्योग वाणिज्य	बजार सर्वेक्षण र लिखित सम्झौता	मनसूनपूर्व
७	शिविर व्यवस्थापनकोलागि आवश्यक ठाउँहरु पहिचान गरी राख्ने	शहरी विकास तथा भवन निर्माण विभाग, संघिय आयोजना कार्यान्वयन ईकाई, नेपालगञ्ज, स्थानीय तहका प्राविधिक शाखा	समुदायमा छलफल	मनसूनपूर्व
८	नगद वितरण	जिल्ला विपद् व्यवस्थापन समिति, रेडक्रस,	सेवा प्रदायकहरुको मापन, नगद तथा बजार विश्लेषण सचेतना अभिमूखिकरण तथा तालिम संचालन, नगदको प्याकेज तयारी	

३.८ बिषयगत क्षेत्र: खाद्य तथा गोदाम व्यवस्थापन

अगुवाइ गर्ने निकाय: कृषि ज्ञान केन्द्र सम्पर्क कार्यालय, गुलरिया, बर्दिया

मुख्य विपद्को किसिम: बाढी, भूकम्प, खडेरी, आगलागि, सीतलहर, बन्जन्तुबाट बाली नोक्सानी, रोग किरा संक्रमण ।

विपद्को अनुमानित अवस्था:

- तत्कालै आवश्यक सुख्खा खानाको अभाव ।
- भण्डारण गरिएको खाद्यान्न नष्ट भएको अवस्था ।
- खाद्यान्नको अभाव, खाद्यान्नको पहुँचमा बाधा ।
- पारिवारिक स्तरमा खान पकाउने ईन्धन तथा पानीको अभाव ।
- विउ विजन नष्ट हुनु ।

विषयगत उद्देश्य:

- प्रभावित व्यक्तिहरूका लागि समयमा नै सुख्खा खाना, खाद्यान्न तथा खाद्यान्न पहुँचको सुनिश्चितता गर्ने ।
- दैनिक जीवनयापनको आवश्यक सामग्रीहरू (खाद्य सरसामानहरू)को व्यवस्थापन गर्ने ।
- पहिचान भएका राहत तथा उद्धार सामग्रीको संकलन, भण्डारण र वितरण गर्ने ।
- भण्डारण क्षेत्रको पहिचान र सुनिश्चितता गर्ने ।
- प्रभावितहरूको जीवनलाई सरल बनाउनमा सहयोग गर्ने ।

विषयगत रणनीति:

- स्थानीय तह (जिल्ला समन्वय समिति, न.पा. तथा गा.पा.)मा आपतकालिन कोष स्थापनाका लागि पहल गर्ने ।
- खाद्य सामग्री आपूर्तिको लागि गैसस, सामाजिक संघसंस्थाहरूको सहभागिता तथा सहकार्य ।
- खाद्य सामग्री आपूर्तिको लागि स्थानीय उद्योग बाणिज्य संघहरूबाट, स्थानीय व्यापारी तथा व्यवसायीहरूलाई खाद्य सामग्री सञ्चितिका लागि अनुरोध गर्ने ।
- खाद्य संस्थानमा पूर्वतयारी स्वरूप चामल, पीठो लगायतका आवश्यक खाद्यान्न सामग्री मौज्दात राख्ने ।
- साल्ट ट्रेडिङलाई चिनी र नुन मौज्दात राख्न अनुरोध गर्ने ।
- ढुवानीको लागि स्थानीय निकायहरू समन्वय गर्ने ।
- विभिन्न संघ संस्थामा रहेको मौज्दात खाद्यान्नको विवरण राख्ने ।

मानवीय सहयोगको मापदण्ड :

प्रभावित व्यक्तिहरूको पहुँच निम्न वस्तुमा हुनेछ :

- स्फेयर मापदण्ड अनुसार प्रतिव्यक्ति प्रतिदिन न्यूनतम २१०० किलोक्यालोरी खाद्यान्न उपलब्ध गराउन प्रयास गर्ने ।
- प्रभावित मानिसहरूका लागि हाल विद्यमान तथा उपलब्ध भएका र पहुँच योग्य खाद्य पदार्थमा परिपूरक (complementary) को रूपमा एक अथवा दुई खाद्य पदार्थहरू पूरक रासनको रूपमा उपलब्ध गराउने,
- निश्चित समूहका व्यक्तिहरू (स-साना बालबच्चा, एच्आईभी एडस् संक्रमित व्यक्ति, कुपोषित व्यक्तिहरू आदि) को आवश्यकतालाई पूरा गर्नका लागि सामान्य रासनका अतिरिक्त परिपूरक रासनको व्यवस्था गर्ने ।

(क) मापदण्ड बमोजिमको खाद्य किट (kit) सिफारिश :

चामल : प्रतिदिन प्रतिव्यक्ति ४१० ग्राम (स्फेयर मापदण्ड अनुसार)

दाल : प्रतिदिन प्रतिव्यक्ति ६० ग्राम (स्फेयर मापदण्ड अनुसार)

वनस्पति तेल : प्रतिदिन प्रतिव्यक्ति ३० मि.लि. (स्फेयर मापदण्ड अनुसार)

नुन : प्रतिदिन प्रतिव्यक्ति ५ ग्राम (स्फेयर मापदण्ड अनुसार)

तरकारी : उपलब्धताको आधारमा

स्थानीय परिस्थिति बमोजिम खाद्यान्न वितरणको मात्रा निर्धारित गरिनेछ । तर पनि शुरुमा घरायसी स्तरमा वितरण गरिने र अन्तिम लेखाजोखाबाट प्राप्त तथ्याङ्कको आधार तथा व्यक्ति र परिवार संख्याका आधारमा मापदण्ड बनाई वितरण गरिनेछ ।

तालिका नं. २५ विपद्को समयमा गरिने कृयाकलाप:

समयावधि	विपद्को अवस्थामा गरिने आपतकालिन कार्य (विपद्को प्रकृतिमा आधारित)	आपतकालिन अवस्था सम्बोधन गर्न गरिने पूर्वतयारी कार्य	कार्य सम्बोधन गर्न खाडलको पहिचान	मूख्य जिम्मेवार निकाय	अनुमानित लागत
० देखि १ घण्टा भित्र	<ul style="list-style-type: none"> विपद्मा परेका घरधुरी तथा जनसंख्या पहिचान र प्रारम्भिक सूचना /तथ्यांक संकलन 	<ul style="list-style-type: none"> विषयगत क्षेत्रको बैठक सम्बन्धित नियकायसंग सम्पर्क समन्वय । 	<ul style="list-style-type: none"> सुख्खा खानाको भण्डारण परिमाण एकिन गर्ने । सहयोगी निकायको पहिचान गर्ने । 	सम्बन्धित स्थानीय तहका कृषि शाखाहरु., जिल्ला विपद् व्यवस्थापन समिति, स्थानीय विपद् व्यवस्थापन समिति, कृषि ज्ञान केन्द्र, उद्योग वाणिज्य संघ, नेपाल रेडक्रस, गैससहरु	
२ देखि ७ घण्टा भित्र	<ul style="list-style-type: none"> तथ्यांक संकलन तथा अध्यावधिक गर्ने कार्य र समन्वय(निरन्तर) 	<ul style="list-style-type: none"> स्थानीयरुपमा सुख्खा खानाको प्याकेजिंग सुरु गर्ने । थप खाद्य सामग्री खरिद गर्ने । ढुवानी व्यवस्था गर्ने । वितरण टोली तयारी अवस्थामा राख्ने । सुख्खा खानाको प्याकेट ढुवानी । खाद्य सामग्रीको परिमाण एकिन गर्ने र वितरण । 	<ul style="list-style-type: none"> वितरण टोलीको पहिचान राहत सामग्रीको आंकलन 	उद्योग वाणिज्य संघ, यातायात ब्यावसायी संघ, नेपाल रेडक्रस, कृषि ज्ञान केन्द्र, सम्बन्धित स्थानीयतहका कृषि शाखाहरु, जिल्ला समन्वय समिति, गैससहरु,	
८ देखि २४ घण्टा भित्र	<ul style="list-style-type: none"> तथ्यांक संकलन तथा अध्यावधिक गर्ने (निरन्तर) प्रारम्भिक द्रुत सर्वेक्षण सम्पन्न गर्ने । सूचना संकलन गर्ने अन्य निकाय तथा समितिसंग समन्वय गर्ने 	<ul style="list-style-type: none"> सुख्खा खाना वितरण पकाएर खाने खाद्यान्न सामग्रीहरुको प्याकेजिंग तथा वितरण 	<ul style="list-style-type: none"> खाद्यान्न सामग्री भण्डारण हुने वा नहुने अवस्था अनिश्चित राहत सामग्रीको आंकलन सामग्री ढुवानी 	उद्योग वाणिज्य संघ, कृषि ज्ञान केन्द्र, यातायात ब्यावसायीहरु, विश्व खाद्य कार्यक्रम, स्थानीय तहका कृषि शाखाहरु, राजापुर खाद्य संस्थान, गैससहरु	

२४ देखि ४८ घण्टा भित्र	<ul style="list-style-type: none"> ● तथ्यांक संकलन तथा अध्यावधिक गर्ने । ● सूचना संकलन गर्ने । ● अन्य निकाय तथा समितिसंग समन्वय गर्ने 	<ul style="list-style-type: none"> ● पकाएर खाने खाद्यान्न सामग्रीहरूको प्याकेजिंग तथा वितरण कार्यलाई निरन्तरता दिने ● खाद्यान्न लगाएतका सामग्रीहरू संकलन गरी राख्ने 	<ul style="list-style-type: none"> ● खाद्यान्न सामग्रीहरूको उपलब्धता सामग्री हुवानी व्यवस्था 	उद्योग बाणिज्य संघ, यातायात ब्यावसायी संघ, विश्व खाद्य कार्यक्रम, स्थानीय तहका कृषि शाखाहरू, कृषि ज्ञान केन्द्र, राजापुर खाद्य संस्थान, गैससहर
४८ देखि ७२ घण्टा भित्र	<ul style="list-style-type: none"> ● तथ्यांक संकलन तथा अध्यावधिक गर्ने ● सूचना संकलन गर्ने ● अन्य निकाय तथा समितिसंग समन्वय गर्ने 	<ul style="list-style-type: none"> ● पकाएर खाने खाद्यान्न सामग्रीहरूको प्याकेजिंग तथा वितरण कार्यलाई निरन्तरता दिने ● खाद्यान्न लगाएतका सामग्रीहरू संकलन गरी राख्ने 	<ul style="list-style-type: none"> ● खाद्यान्न सामग्रीको उपलब्धता 	उद्योग बाणिज्य संघ, यातायात ब्यावसायीहरू, विश्व खाद्य कार्यक्रम, स्थानीयतहका कृषि शाखाहरू, कृषि ज्ञान केन्द्र, राजापुर खाद्य संस्थान, गैससहर
७२ घण्टा देखि ७ दिन भित्र	<ul style="list-style-type: none"> ● तथ्यांक संकलन तथा अध्यावधिक गर्ने ● सूचना संकलन गर्ने ● अन्य निकाय तथा समितिसंग समन्वय गर्ने 	<ul style="list-style-type: none"> ● पकाएर खाने खाद्यान्न सामग्रीहरूको प्याकेजिंग तथा वितरण कार्यलाई निरन्तरता दिने ● खाद्यान्न लगाएतका सामग्रीहरू संकलन गरी राख्ने 	<ul style="list-style-type: none"> ● खाद्यान्न सामग्रीको उपलब्धता 	उद्योग बाणिज्य संघ, यातायात ब्यावसायी संघ, विश्व खाद्य कार्यक्रम, कृषि ज्ञान केन्द्र, स्थानीय तहका कृषि शाखाहरू , राजापुर खाद्य संस्थान, गैससहर
७ दिन देखि २ साता भित्र	<ul style="list-style-type: none"> ● तथ्यांक संकलन तथा अध्यावधिक गर्ने ● सूचना संकलन गर्ने ● अन्य निकाय तथा समितिसंग समन्वय गर्ने 	<ul style="list-style-type: none"> ● पकाएर खाने खाद्यान्न सामग्रीहरूको प्याकेजिंग तथा वितरण कार्यलाई निरन्तरता दिने ● खाद्यान्न लगाएतका सामग्रीहरू संकलन गरी राख्ने 	<ul style="list-style-type: none"> ● खाद्यान्न सामग्रीको उपलब्धता 	उद्योग बाणिज्य संघ, यातायात ब्यावसायी संघ, विश्व खाद्य कार्यक्रम, कृषि ज्ञान केन्द्र, स्थानीय तहका कृषि शाखाहरू, राजापुर खाद्य संस्थान, गैससहर
२ साता देखि १ महिना भित्र	<ul style="list-style-type: none"> ● कृषि क्षेत्रमा परेको असरको बारेमा लेखाजोखा गर्ने, तथ्यांक तयार गरी प्रतिवेदन तयार गर्ने 	<ul style="list-style-type: none"> ● पकाएर खाने खाद्यान्न सामग्रीहरूको प्याकेजिंग तथा वितरण कार्यलाई निरन्तरता दिने ● पुनर्स्थापनका लागि पहल गर्ने 	<ul style="list-style-type: none"> ● बीउ लगाएत अन्य कृषि उत्पादन तथा जीविकोपार्जनको लागि राहत कार्यक्रम सञ्चालनका लागि योजना तयारी बजेट माग तथा सञ्चालन 	कृषि ज्ञान केन्द्र, स्थानीय तहका कृषि शाखाहरू, उद्योग बाणिज्य संघ, विश्व खाद्य कार्यक्रम, राजापुर खाद्य संस्थान, गैससहर, सम्बन्धित विभाग तथा मन्त्रालय

आवश्यकताको लेखाजोखा तथा खाडल पहिचान(भौतिक साधन दक्ष जनशक्ति, पेशा) :

जिल्लाको कुल जनसंख्या: ४२६९४६ (महिला: २२१५८० र पुरुष: २०५०९६)

कुल घरधुरी: ७९९९७

कुल परिवार संख्या: ८४२०७

जिल्ला विपद पूर्व तयारी तथा प्रतिकार्य योजना २०७६ बर्दिया

तालिका नं. २६ प्रभावित हुनसक्ने अनुमानित जनसंख्या: १,००,००० जना (अनुमानित २०,००० घरपरिवार)

क्र. सं.	विवरण	अनुमानित आवश्यकता		जिल्लामा भएको परिमाण		अपुग परिमाण		सहयोग प्रतिवद्धता गर्ने निकाय, संस्थाको नाम र सहयोगको संख्या	कैफियत
		संख्या	रकम ने.रु.	संख्या	रकम ने.रु.	संख्या	रकम ने.रु.		
१	चाउचाउ	८ लाख पोका	२ करोड	८ लाख पोका	२ करोड				सहयोगका लागि प्रतिवद्धता गर्ने निकाय, पहिचान हुन नसकेको तर विपद् पश्चात योजना बनाइ केहि मात्रामा सहयोग जुटाउन सकिने विगत को अनुभव रहेको
२	बिस्कुट	४ लाख पोका	८० लाख	३ लाख पोका	६० लाख	१ लाख	२० लाख		
३	चिउरा	१००००० केजी	९० लाख	१००००० केजी	९० लाख				
४	भुजा	१२५०० केजी	१० लाख	१२५०० केजी	१० लाख				
५	चिनी	२५०० केजी	२ लाख	२५०० केजी	२ लाख				
६	सखर	२५०० केजी	२ लाख	२५०० केजी	२ लाख				
७	चामल	३७९९९८ केजी	१ करोड ६७ लाख	३७९९९८ केजी	१ करोड ६७ लाख				
८	दाल	७५०० केजी	१५ लाख	७५०० केजी	१५ लाख				
९	नून	७०० केजी	१४ हजार	७०० केजी	१४ हजार				
१०	तेल	२२५०० ली	३३ लाख ७५ हजार	२२५०० ली	३३ लाख ७५ हजार				

जिल्लामा खाद्य सामग्रीको उपलब्धता:

मुख्य बजारहरु:गुलरिया, राजापुर, सानोश्री, ताराताल, भुरीगाउँ, ठाकुरद्वारा, बाँसगढी, मैनापोखर, माछागढ, मगरागढी, शान्तिबजार, पशुपतिनगर, बग्नाह ।

पाईने खाद्य सामग्रीहरु:

सुख्खा खाना: चाउचाउ, चिउरा, भुजा, चिनी, नून, सखर(गुँड), बिस्कुट, पानी

खाद्यान्न: चामल, पिठो, दाल, तेल ठुलो मात्रामा बजारमा स्टक राख्ने नगरिएको तर माग अनुसार आपूर्ति गर्न सक्ने क्षमता भएको ।

आवश्यकता

पहिलो ४ दिनको लागि १,००,००० जनसंख्याको लागि सुख्खा खाना

- पानी बोतल ४ लाख बोतल (स्वच्छ पिउने पानी नपाएको अवस्थामा मात्र)
- चाउचाउ ८ लाख पोका (दैनिक २ पोका)
- चिउरा १,००,०००.० केजी (दैनिक २५० ग्राम)
- भुजा १,००,०००.० केजी (दैनिक २५० ग्राम)

- चिनी २०,०००.० केजी (दैनिक ५० ग्राम)
- नून २,०००.० केजी (दैनिक ५ ग्राम)
- दालमोठ २,००००.०० केजी (दैनिक ५० ग्राम)

नियमित खानाको लागि ५औं दिन देखि २०औं दिनसम्म १६ दिनको (वयस्कका) लागि हिसाव गरिएको आधारमा

- चामल ७९२००० केजी (प्रतिदिन प्रतिव्यक्ति ४९५ ग्रामका दरले)
- दाल १६०,००० केजी (१०० ग्राम)
- तेल ४८००० ली (३०मिली)
- नून ८००० के.जी (५ ग्राम)

समन्वयका लागि महत्वपूर्ण निकायहरु तथा संघसंस्थाहरु

- उद्योग बाणिज्य/व्यापार संघहरु
- नगरपालिका/गापाहरु
- खाद्य सामग्री सप्लायर्सहरु
- चामल, दाल तथा तेल मिल उद्योगहरु
- नेपाल खाद्य संस्थान
- अन्तराष्ट्रिय तथा राष्ट्रिय गैरसरकारी संस्थाहरु
- पानी, चाउचाउ, चिउरा उत्पादन उद्योग

तालिका नं. २७ जिल्लामा प्रकोपको समयमा हुने खाद्यान्नको स्टक अनुमान(केजी)

क्र. सं.	मुख्य बजार	चामल	दाल	तेल	नून	चिनी	चिउरा	भुजा	विस्कट	मसला	तरकारी	कैफियत
१	गुलरिया	५००००	५०००	१०००	१०००	२०००	५००	५००	२००	१००	१०००	
२	राजापुर	२०००००	१००००	१०००	१०००	२०००	५००	५००	२००	१००	२००	
३	सानोश्री	५००००	१००००	१०००	१०००	२०००	१०००	८००	२००	१००	१००	
४	ताराताल	१००००	५०००	५००	५००	१०००	५००	५००	१००	५०	१००	
५	भुरीगाउँ	५००००	१००००	१०००	१०००	२०००	१०००	५००	२००	१००	२००	
६	ठाकुरद्वारा	५००००	२५००	५००	५००	१०००	५००	५००	१००	५०	१००	
७	बाँसगढी	१०००००	१००००	१०००	१०००	२०००	१०००	१०००	३००	२००	५००	
८	मैनापोखर	१०००००	१५०००	५००	५००	७००	५००	३००	१००	५०	१००	
९	माछागढ	५००००	५०००	५००	५००	७००	४००	३००	१००	५०	१००	
१०	कर्तनिया	५००००	५०००	५००	५००	७००	४००	३००	१००	५०	१००	
११	मगरागढी	१०००००	१००००	१०००	१०००	२०००	७००	७००	२००	१००	१००	
१२	बगनाह	५००००	५०००	५००	६००	१०००	५००	३००	१००	५०	२००	
१३	शान्तिबजार	५००००	५०००	५००	५००	१०००	५००	३००	२००	१००	१००	
१४	पशुपतिनगर	२०००	५०००	५००	५००	१०००	३००	२००	१००	५०	१००	
	जम्मा	९९२०००	१०२५००	१००००	१०१००	१९१००	८३००	६६००	२२००	११५०	३०००	

खाद्य तथा गोदाम व्यवस्थापन क्षेत्रका सदस्यहरुको सम्पर्क सूचि: अनुसूचि ९ मा उल्लेख गरिएको छ

३.५ विषयगत क्षेत्र: खानेपानी तथा सरसफाई

अगुवाइ गर्ने निकाय: खानेपानी तथा सरसफाई डिभिजन कार्यालय दाङ, फिल्ड कार्यालय बर्दिया

प्रमुख विपद्: बाढी, भूकम्प, महामारी र आगलागी

अनुमानित प्रभावित घरधुरी संख्या २०,०००

विपद्को अनुमानित अवस्था:

- स्वच्छ खानेपानी तथा सरसफाइको असुविधाहुन सक्ने।
- नदीको कटान, बाढी, पहिरो, भूकम्पका कारणबाट होचो स्थानमा रहेका क्षेत्रका खानेपानीको मुहानहरुमा क्षतिहुने, डुवानमा पर्ने, इनार तथा कुवाहरु दुषित हुने, पुरिने।
- व्यक्तिगत तथा सामुदायिक चर्पीहरु क्षतिग्रस्त हुन सक्ने।
- वातावरण दुषित हुनेगरी शौचालयहरु भरिने, सेफ्टीट्याङ्की फुट्ने, पानीका मुहानहरु दुषित हुने र सरसफाइका सामग्रीहरुको अभाव रहने।
- सुरक्षित पानीको अभाव तथा दुषित वातावरण।
- फोहरमैलाको व्यवस्थापनमा कठिनाई भई माहामारी प्रकोप फैलिन सक्ने सम्भावना।

विषयगत उद्देश्य:

- विस्थापित भएर शिविरमा बस्ने मानिसहरुका लागि सुरक्षित खानेपानी र अस्थायी शौचालयको व्यवस्थापन गर्ने।
- जिल्लामा कार्यरत खानेपानी तथा सरसफाइ संस्थासंग समन्वय र सहकार्य गरी जिल्लाका प्रभावित गा.पा र न.पा.मा खानेपानी र सरसफाइको अवस्थालाई व्यवस्थित र प्रभावकारीरूपमा कार्यान्वयन गर्ने र सोको रिपोर्टिङ जिल्ला विपद् व्यवस्थापन समितिमा पेश गर्ने।
- खानेपानी र सरसफाइमा आवश्यक पर्ने सामग्रीहरुको खोज, व्यवस्थापन, भण्डारण र वितरणमा जिल्ला विपद् व्यवस्थापनको निगरानीमा रही कार्यक्रमलाई प्रभावकारी रूपमा संचालन गर्ने।
- अस्थायीरूपमा व्यक्तिगत सरसफाइका सुविधाहरुमा पहुँच वृद्धिगर्ने।
- विस्थापित मानिसहरु बस्ने शिविरहरुमा सरसफाइ कायम गर्न तिनको सशक्तिकरण कार्य गर्ने।
- स्थानीयस्तरको पत्रपत्रिका, एफ.एम. रेडियोहरुमा खानेपानी तथा सरसफाइको कारणबाट लाग्ने सक्ने विभिन्न किसिमको माहामारीबाट बच्नको लागि अपनाइने उपायहरुको बारेमा जनताहरुलाई जानकारी दिने।
- विपद्को समयमा खानेपानी र सरसफाइको अभावबाट हुन सक्ने माहामारी रोगलाई रोकथाम र न्यूनीकरणगर्ने।
- जिल्ला तथा स्थानीय तहमा खानेपानी सेवाप्रदायक संस्थालाई विपद्का समयमा स्वच्छ खानेपानी सेवा संचालनको लागि सजग र जिम्मेवार बनाउने।
- क्षतिग्रस्त भएका खानेपानी तथा सरसफाइ सम्बन्धी आयोजना र संरचनाहरुको लगत तयार पारी सम्बन्धित निकायहरुमा जिल्ला विपद् व्यवस्थापनको सिफारिस सहित पठाउने।
- विपद् हुनु पूर्व पनि विपद्मा हुन सक्ने माहामारीलाई रोकथाम गर्न गा.पा. तथा न.पा.मा खानेपानी तथा सरसफाइ सम्बन्धि सचेतीकरण गर्ने, स्थानीय पत्रपत्रिका, रेडियोहरुमा सन्देश प्रसारण गर्ने।

तालिका नं. २८ विपद्को समयमा गरिने क्रियाकलापहरु: (खानेपानी तथा सरसफाइ)

अनुमानित प्रभावित घरधुरी संख्या २०,०००

समय अवधि	विपद्को अवस्थामा गरिने आपतकालिन कार्य (विपद्को प्रकृतिमा आधारित)	आपतकालिन अवस्था संवोधन गर्न गरिने पूर्व तयारी कार्य	कार्य सम्बोधन गर्न खाडलको पहिचान	मुख्य जिम्मेवार निकाय	अनुमानित लागत	कैफियत
० देखि २४ घण्टा	<ul style="list-style-type: none"> खानेपानी तथा स्वच्छता प्रवर्धन समितिको आकस्मिक बैठक बस्ने क्षतिको आकलन गर्न टोली परिचालन गर्ने 	<ul style="list-style-type: none"> विपद् पश्चात बैठक बस्ने समय र स्थान पहिचान गर्ने र सदस्यहरुको सम्पर्क सूची व्यवस्थित गर्ने । क्षति आकलन टोलीको निर्माण गर्ने र टोलीको कार्य सूची निर्माण गर्ने । 	<ul style="list-style-type: none"> सिमित जनशक्तिबाट कार्य संचालन गर्नुपर्ने थप जनशक्तिको परिचालन गर्नुपर्ने 	खानेपानी तथा सरसफाई कार्यालय, जिल्ला समन्वय समिति, गाउँपालिका, नगरपालिका र Wash Cluster	३,००,०००।-	तथ्याङ्क संकलन अभिमुखीकरण फारम छपाई र विश्लेषण
२४ देखि ७२ घण्टा	<ul style="list-style-type: none"> द्रुत सर्वेक्षणको आधारमा प्रभावितहरुको आवश्यकता पहिचान गर्ने । पानी शुद्धिकरण गर्ने औषधी वितरण गर्न सकिने 	<ul style="list-style-type: none"> पानी शुद्धिकरण गर्ने सामग्रीहरुको व्यवस्थापन जस्तै : पियूस, एक्वाट्याब्स वाटरगार्ड 	हाइजिनकिट ९९०० वटा,	खानेपानी तथा सरसफाई कार्यालय, जिल्ला समन्वय समिति, गाउँपालिका, नगरपालिका वेस बर्दिया, UNICEF, NRCS, SUAHARA, Care Nepal	१४,८५,०००।-	पियुष ५०० थान, एक्वाट्याबस् १००० पिस
७२ घण्टा देखि ७ दिन सम्म	<ul style="list-style-type: none"> अस्थायी चर्पी र खानेपानी को धारा निर्माण गर्ने, सन्देशमुलक सामग्री स्थानीय एफ. एम. र पत्रपत्रिकाहरुमा प्रसारण गर्ने 	<ul style="list-style-type: none"> चर्पी निर्माणका लागि आवश्यक सामग्रीहरु गोदाममा व्यवस्थित गर्ने, सचेतना सामग्रीहरु तयारी अवस्थामा राख्ने । 		खानेपानी तथा सरसफाई कार्यालय, वेस बर्दिया, UNICEF, NRCS, Save the children, SUAHARA, Care Nepal		
७ दिन देखि २ हप्ता सम्म	आश्रय स्थलहरुमा चर्पी र खानेपानीको धारा निर्माण गर्ने ।	<ul style="list-style-type: none"> खानेपानी र चर्पी निर्माणका लागि आवश्यक सामग्रीहरु उचित स्थानमा गोदाम गर्ने । 	५० धारा १०० चर्पीको प्यान	खानेपानी तथा सरसफाई कार्यालय र Wash Cluster	धारा जडान रु. ८,२५००० चर्पी प्यान रु. ५०,०००।-	
२ हप्ता देखि १ महिना सम्म	<ul style="list-style-type: none"> वितरण गरिएको सामग्रीहरु तथा सरसफाई को अवस्थाबारे अनुगमन गर्ने, अपुगभएको सामग्रीको उपलब्धता गर्ने र वितरण गर्ने क्षतिग्रस्त क्षेत्रको स्थलगत अध्ययन गरी जिल्ला विपद् व्यवस्थापन समितिको सिफारिस पेश गर्ने । 	<ul style="list-style-type: none"> अनुगमन टोली गठन गर्ने र अनुगमन प्रक्रिया बारे प्रष्ट पार्ने, खानेपानी आयोजना सम्बन्धी उपभोक्ता समितिलाई तालिमको व्यवस्था गर्ने । 		<ul style="list-style-type: none"> खानेपानी तथा सरसफाई कार्यालय विभिन्न खानेपानी सरसफाइ समिति खानेपानी सरसफाइ सुरक्षा योजना समिति 		

तालिका नं. २९ खाडल पहिचान (खानेपानी तथा सरसफाई):

क्र. स.	विवरण	अनुमानित संख्या		जिल्लामा भएको परिमाण		अपुग परिमाण		सहयोग प्रतिबद्धता गर्ने निकाय	कैफियत
		संख्या	रकम	संख्या	रकम	संख्या	रकम		
१	स्यालो टूवेल	५०	८२५०००१-	५०	८२५०००१-			खानेपानी तथा सरसफाई डिभिजन कार्यालय, दाङ	प्रयाप्त
२	पलास्टिक प्यान	४००	२०००००	४००	२०००००१-			खानेपानी तथा सरसफाई डिभिजन कार्यालय, दाङ	प्रयाप्त
३	पिउस	१२०००	४००००१-	२०००	१००००	१००००	३००००१-	८०० खानेपानी ६०० बेस बर्दिया,	अपुग सामाग्रीको व्यवस्थापन खा. पा. तथा स. कार्यालय तथा युनिसेफ
४	एक्वाट्याबस्	८०००	१,५०,०००१-	१५०० पत्ता	१५१-	६,५००	९७,५००१-	खानेपानी तथा सरसफाई डिभिजन, दाङ , युनिसेफ	
५	भुल	१०००	३०००००१-			१०००	३०००००१-	नेपाल रेडक्रस सोसाईटी, बर्दिया	
६	सावुन	२०००	४००००१-	२०००	४००००१-	प्रयाप्त		खानेपानी तथा सरसफाई डि. कार्यालय, दाङ संग १००० थान र बेस बर्दियासंग १००० थान	
७	बाल्टिन	१००००	३००००००१-	१००	३००००१-	९९००	२९७००००१-	३० वटा खानेपानी तथा सरसफाई डिभिजन कार्यालय, ७० वटा बेस संग	WASH सेक्टरसंग मागगर्ने

३.६ विषयगत क्षेत्र: संरक्षण

अगुवाइ गर्ने निकाय: जिल्ला प्रशासन कार्यालय बर्दिया

विपद्को अनुमानित अवस्था:

- बाढीबाट प्रभावित क्षेत्रका करीव २० हजार घरधुरी र १,००,००० जनसंख्या प्रभावित हुन सक्ने ।
- विपद् बाट प्रभावित ५ हजार जनालाई संरक्षणको आवश्यकता पर्न सक्ने ।
- असुरक्षाको वातावरण सृजना हुने ।
- धनजनको क्षति, घाइते बाल-बालिका, बिछोडिएका बाल-बालिका, एकल महिलाहरू, अनाथ, टुहुरा बालबालिकाहरू र अपांगता भएका व्यक्तिहरूको सङ्ख्यामा वृद्धि हुने ।
- बाढी पीडितप्रति हुने हिंसा र अन्य आपराधिक गतिविधिहरू (लुटपाट, चोरी, हत्या, डकैती, अपहरण, बलात्कार) बढ्ने सम्भावना रहने ।
- गर्भवती, सुत्केरीहरू तथा अपाङ्गता भएका व्यक्तिहरू वढी प्रभावित हुने । समय भन्दा पहिले सुत्केरी हुने संभावना ।
- लिङ्गमा आधारित हिंसामा वृद्धि हुने, विशेषगरी बालिका र किशोरीहरू जोखिममा पर्ने ।
- शोषण, भेदभाव बढ्ने, समाजमा कलह र अशान्तिको वातावरण सृजना हुने ।
- मानसिक आघात, साहारा विहिन हुनेहरूको संख्यामा वृद्धि हुने ।
- गरिबी बढ्ने, बेचबिखन तथा ओसार पसार हुन सक्ने ।
- यौनजन्य हिंसा हुन सक्ने ।

विषयगत संरक्षण क्षेत्र स्थापनाको उद्देश्य:

- आपतकालीन परिस्थितिबाट उत्पन्न हिंसा, शोषण, दुर्व्यवहार, हेला तथा जोखिममा रहेका वा जोखिममा रहने संभाव्य व्यक्तिहरू विशेषगरी महिला तथा बालबालिकाहरूलाई हिंसा र दुर्व्यवहारबाट संरक्षण गर्ने र त्यस्ता दुर्व्यवहारबाट प्रभावित व्यक्तिहरूका लागि सेवा सम्बन्धी प्रावधानहरूमा पहुँचकालागि सहयोग गर्ने ।
- यौन दुर्व्यवहार, शोषण तथा हिंसाको रोकथाम र तिनको अनुगमन र रिपोर्टिङ्ग गर्ने ।
- जोखिममा रहेका समूहहरूका लागि मानव अधिकार सम्बन्धी राष्ट्रिय, अन्तर्राष्ट्रिय मानवीय कानूनले प्रत्याभूत गरेका मौलिक अधिकारहरूको संरक्षण गर्ने ।
- बालबालिका, महिला, विशेष क्षमताका व्यक्ति र ज्येष्ठ नागरिकहरूलाई सुरक्षित आश्रय वा वातावरणको बन्तोबस्तो भए नभएको निगरानी राख्ने र सिफारिस गर्ने ।
- जोखिममा रहेका समूहहरूको संरक्षण सुनिश्चितताका लागि आपतकालीन सहयोगको न्यायोचित वितरणमा सहयोग उपलब्ध गराउने
- बाल तथा महिला मैत्री स्थान तथा मनो-सामाजिक परामर्श सम्बन्धी सहयोगको स्थापना गरी सुरक्षित वातावरणमा बालबालिका तथा महिला रमाउँदछन् भन्ने कुरा सुनिश्चित गर्ने ।
- बिछोड भएका सबै बाल-बालिका र खास गरी पाँच वर्षको उमेर भन्दा मुनिका केटाकेटी पहिचान, दर्ता तथा स्वास्थ्य सम्बन्धी जाँचका बारेमा सहयोग र त्यस्तो सहयोग पछि उपयुक्त सेवा तथा संरक्षणका सुविधा सहित परिवारको खोजी गर्ने कार्यमा सहयोग प्राप्त गर्दछन् भन्ने कुरा सुनिश्चित गर्ने ।

संरक्षण समूहले गर्ने मुख्य-मुख्य क्रियाकलापहरू

- सरोकारवालाहरूसंग समन्वय
- हिंसा र दुर्व्यवहारबाट महिला, बालबालिका, अपांगता भएका व्यक्ति र ज्येष्ठ नागरिकको संरक्षणकोलागि आवश्यक निगरानी
- मनोसामाजिक सेवा
- लेखाजोखा तथा अनुगमन
- प्रतिबेदन तयारी, सम्प्रेषण गर्ने, पैरवी र समिक्षा

विपद्को घटना पश्चातको अवधि	विपद्को अवस्थामा गरीने आपतकालीन कार्य (विपद्को प्रकृतिमा आधारित)	आपतकालीन अवस्था संवोधन गर्न गरीने पूर्वतयारी कार्य	पूर्वतयारी कार्य संवोधन गर्न खाडलको पहिचान	मुख्य जिम्मेवार निकाय	पूर्वतयारी कार्यका लागि अनुमानित लागत
० देखि १ घण्टा भित्र	<ul style="list-style-type: none"> स्थानीय स्तरमा रहेका सम्पर्क निकाय/संयन्त्र/व्यक्तिहरूद्वारा सम्बन्धित सबै मुख्य निकायहरूमा सूचना लिनेदिने 	<ul style="list-style-type: none"> सम्पर्क व्यक्तिको नाम,थर र सम्पर्क नं. टाँसगरी जो सुकैले सूचना दिन सक्ने व्यवस्था मिलाउने र जिल्ला स्तरका सरोकारवालाहरूलाई सम्पर्क नं.हरू उपलब्ध गराउने 	स्थानीय स्तरका सम्पर्क व्यक्तिहरूलाई अभिमूखीकरण र हातेपर्चा छपाइ निर्माणको लागि श्रोतको कमी	सम्पूर्ण स्थानीय तहमा रहेका म.तथा बा.बा.शाखा तथा अन्य सरोकारवाला	<ul style="list-style-type: none"> पूर्व सूचना तथा विपद् पूर्व तयारी वारे पुर्नताजगी २०००००।- हाते पर्चा छपाईमा रु १००००
१ घण्टा देखि ७ घण्टा भित्र	<ul style="list-style-type: none"> सुरक्षित आश्रय स्थलको सुनिश्चितामा सहयोग सूचना संकलक, अनुगमनकर्ता र निगरानीकर्ताको उपस्थिती 	<ul style="list-style-type: none"> जिल्ला विपद् व्यवस्थापन समितिबाट पहिचान गरिएका सुरक्षित मार्ग, स्थान, आश्रय स्थल र योजनाको जानकारी दिने 	कार्यालयको सवारी साधन मोटर नभएको हुँदा समयमा सम्बन्धित स्थानमा पुगी सेवा दिन कठिन र अनुगमनकर्ताहरूलाई आधारभूत खर्च उपलब्ध नहुँदा खटिन कठिन	सम्पूर्ण स्थानीय तहमा रहेका म.तथा बा.बा.शाखा र अन्य सरोकारवाला	-निर्माण भएको सुरक्षित स्थानहरूमा राख्ने
७ घण्टा देखि २४ घण्टा भित्र	<ul style="list-style-type: none"> स्थानीय महिला सहकारी संस्थाहरू, गाउँ बाल संरक्षण समितिहरू, निगरानी समूहहरू र बाल क्लबहरू परिचालन गरी सङ्घट्टाभिमुख समूहहरू पहिचानगरी सम्बन्धित सबै सम्पर्क निकायहरूमा आवश्यक सहयोगको लागि सिफारिस गर्ने 	<ul style="list-style-type: none"> द्रुत सर्वेक्षण फाराम विपद् पूर्वतै तयार गरी राख्ने । संभाव्य प्रभावित स्थानहरूमा स्थानीय स्तरमा पहिचान गरिएका निकायहरूलाई तयारी अवस्थामा राख्ने 	<ul style="list-style-type: none"> बजेट तथा जनशक्तिको कमी बालबालिका जेष्ठ नागरिक र अपांगता भएका व्यक्तिहरूको लागि उपयुक्त आश्रय स्थल/व्यवस्थापनमा ध्यान जाने नगरेको 	नेपाल रेडक्रस सोसाइटी/ महिला तथा बालबालिका कार्यालय	६०००० । (फारमको अभिमूखीकरण)
२४ देखि ४८ घण्टा भित्र	<ul style="list-style-type: none"> मानवीय सहयोगको अनुगमन र सुधार गर्न आवश्यक विषयमा सुझाव संकलनको लागि टोली परिचालन गर्ने 	<ul style="list-style-type: none"> स्थानीय स्तरमै विभिन्न उपसमितिहरू निर्माणगरी पूर्व तयारी अवस्थामा राख्ने । 	यातायात तथा सञ्चार खर्चको अभाव	स्थानीय तहमा रहेका म.तथा बा.बा.शाखा र अन्य सरोकारवाला	१५०००० आवश्यकताको आधारमा

२४ देखि ४८ घण्टा भित्र	<ul style="list-style-type: none"> ● शिशु, सुत्केरी, गर्भवती, नियमित औषधि सेवन गर्नुपर्ने अवस्थाका जे.ना.हरुलाई आवश्यक राहत सामाग्री प्याकेजमा वितरण गर्ने ● लक्षित वर्गको सुरक्षा र संरक्षणमा जोखिम कम गर्न सुझाव र समन्वयकारी भूमिकाकोलागि व्यक्ति परिचालन गर्ने । ● महिला र बालिका माथि हुन सक्ने संभाव्य हिंसा, दुर्व्यवहारबाट संरक्षणको लागि निगरानी गर्न नियमित रुपमा टोली वा व्यक्ति परिचालन गर्ने । 	<ul style="list-style-type: none"> ● सरोकारवाला निकायहरु बीच कार्यक्षेत्र र जिम्मेवारी बाँडफाड ● मनोसामाजिक परामर्शकर्ताहरुको नक्शाङ्कन ● मनोसामाजिक परामर्शकर्ता उत्पादन एवं पुर्नताजगी ● आकस्मिक सहयोगकोष स्थापना गर्ने । 	<ul style="list-style-type: none"> ● यातायात,खाना,आवास आदि व्यवस्थाको लागि श्रोतको कमी प्रतिस्था सामाग्री (Dignitykits)को कमी ● खोप, स्वच्छ खानेपानी, यातायात, ढुवानी खर्च र भैपरी आउने खर्च नहुदा समयमा प्रभावित स्थानमा पुग्न कठिन 	स्थानीय तहमा रहेका म.तथा वा.वा.शाखा र अन्य सरोकारवाला	४००००० (श्रोतको खोजी गर्नुपर्ने)
४८ घण्टा देखि ७२ घण्टा भित्र	<ul style="list-style-type: none"> ● हिंसा दुर्व्यवहारबाट संरक्षणकोलागि नियमित रुपमा टोली वा व्यक्ति परिचालन गर्ने । ● मनोसामाजिक परामर्शकर्ताहरु परिचालन गर्ने ● हिंसामा परेका महिलाहरुलाई अल्पकालिन आश्रय र आवश्यकता अनुसार कानूनी सहायता प्रदान गर्ने । 	विपदको समयमा अप्रत्याशित सेवा दिनुपर्ने भएको हुँदा आवश्यक, श्रोतसाधन र दक्ष जनशक्तिको नाम लिष्ट विवरण संकलन गरिराख्ने ।		जिल्ला महिला कानूनी सहायता समिति	करिव २००००० (आवश्यकता अनुसार)
७२ घण्टा देखि ७ दिन भित्र	<ul style="list-style-type: none"> ● गर्भवती, सुत्केरी, विरामी/अशक्त जेष्ठ नागरिक र अपांगता भएका व्यक्तिहरु, अनाथ, असहायहरुलाई सहायताकोलागि आवश्यक समन्वयकारी भूमिका निर्वाह गर्न नियमित रुपमा स्वमंसेवक परिचालनको व्यवस्था मिलाउने । ● अपांगता सहायक सामाग्री उपलब्ध गराउने 	<ul style="list-style-type: none"> ● प्रभावितहरु सेल्टरमा बस्नुपर्ने अवधिभर दैनिक आलोपालोगरी खटिने स्वमंसेवकको व्यवस्था ● अनुमानित सम्भावित संख्यामा अपांगता सम्बन्धि सहायक सामाग्रीहरु खरिद वा प्राप्तगरी स्टोरगरी राख्ने 	<ul style="list-style-type: none"> ● सहायक सामाग्री खरिदकोलागि रकमको अभाव ● दिनभर खटिने स्वमं सेवकलाई चिया, खाजासम्मको व्यवस्थापनि नहुनु 	स्थानीय तहमा रहेका महिला तथा बालबालिका शाखा बर्दिया अपाङ्ग पुनर्स्थापना केन्द्र, जनस्वास्थ्य कार्यालय	करिव २ लाख पचासहजार करिव ५० हजार (श्रोतको खोजी)
७ दिन देखि २ साता भित्र	<ul style="list-style-type: none"> ● प्रभावित बालबालिका तथा महिलाहरुलाई मनोसामाजिक सेवामा निरन्तरता 			स्थानीय तहका म. तथा वा.वा. शाखा, ओरेक नेपाल, माइती नेपाल, जिल्ला कानूनी सहायता समिति,	३०००००

२ साता देखि १ महिना भित्र	<ul style="list-style-type: none"> ● बालमैत्री सुरक्षित स्थल निर्माण र उपयोग ● कानूनी तथा मनोसामाजिक सेवामा निरन्तरताका साथै विशेष प्रकृतिका मुद्दाहरूलाई जिल्ला सेवा केन्द्र तथा सम्बन्धित निकायहरूमा रिफर ● अस्थायी आवासमा सम्भावित हिंसा विरुद्ध सचेतना कार्यक्रम सञ्चालन गर्ने ● विपद्बाट प्रभावितहरूको अभिलेख राख्ने ● नियमित बैठकहरू र समिक्षा ● अनुगमन तथा प्रतिवेदन 	<ul style="list-style-type: none"> ● सहयोगी सरोकारवालाको पहिचान र समन्वय ● सचेतनाकोलागि आवश्यक कन्टेनर र सहजकर्ता र कार्यक्षेत्र निर्धारण 	विशेष आयमुलक क्रियाकलापमा स्थाई सदस्य बाहेककालाई कार्यक्रम नराखिने र प्रभाव क्षेत्र भन्दापनि आफ्नो क्षेत्रलाई प्राथमिकता दिने र समन्वयको कमी	र सरोकारवाला सबै निकायहरू (प्लान नेपाल, सेभ द चिल्ड्रेन, युनिसेफ, केएर नेपाल)	४००००० आवश्यकता अनुसार
---------------------------	---	---	--	---	------------------------

जिल्ला स्तरमा रहेका संरक्षण क्षेत्र अन्तर्गतका सदस्य निकायहरू र सम्पर्क व्यक्तिको विवरण: अनुसूचि.....मा उल्लेख गरिएको छ ।

तालिका नं. ३१ आवश्यकताको लेखाजोखा तथा खाडल पहिचान (भौतिक साधन, दक्ष जनशक्ति, पैसा)

क्रसं	विवरण	अनुमानित आवश्यकता		जिल्लामा भएको परिमाण		अपुग परिमाण		सहयोग प्रतिवद्धता गर्ने निकाय
		संख्या	रकम	संख्या	रकम	संख्या	रकम	
१.	विभिन्न बैठक, कार्यशाला, अभिमूखीकरण, सचेतना	४३ पटक	६६२०००					स्थानिय तहका महिला शाखा
२	सूचना, सचेतना तथा तथ्याङ्क संकलन सम्बन्धि विभिन्न फारम छपाई र वितरण	४ पटक	६००००					नेरेसो, स्थानीय तह, संरक्षण कलष्टर सदस्यहरू
३	निगरानी, अनुगमन, राहत विवरण, ढुवानी, भैपरी	करिब १०० जना	४२७५००					नेरेसो, स्थानीय तह, संरक्षण कलष्टर सदस्यहरू
४	सहायक सामग्री खरिद तथा ढुवानी	जना १००	२५००००					स्थानिय तह
५	मनोसामाजिक परामर्शसेवा	जिल्लाभर	३०००००					ओरेक, माइती नेपाल, जिल्ला कानूनी सहयाता समिति, म. तथा बा.बा. का.
६	कानूनी सहायता तथा अल्पकालिन आश्रय	जना २०	१५००००					जिल्ला कानूनी स. स.
७	बालमैत्री सुरक्षित आश्रय स्थल स्थापना	स्थान ३	३०००००					सेभ द लिल्डेन, प्लान नेपाल, युनिसेफ
९	विशेष प्रकृतिका प्रभावितलाई राहत सामग्री वितरण							संरक्षण कलष्टर सबै

विषयगत क्षेत्रका सदस्यहरूको विवरण: अनुसूचि ११ मा उल्लेख गरिएको छ ।

३.७ विषयगत क्षेत्र: स्वास्थ्य तथा पोषण

क्षेत्रगत अगुवा : स्वास्थ्य कार्यालय, बर्दिया
मुख्य विपद्को किसिम : बाढी डुवान, आगलागी, शितलहर, लु, भूकम्प तथा विभिन्न महामारीजन्य रोगहरु
अनुमानित अवस्था : २०,००० घर परिवारका १,००,००० जना समुदायलाई आपतकालिन स्वास्थ्यको सेवा आवश्यकता पर्न सक्ने अवस्था आउन सक्छ।

अनुमानित अवस्था :

२०,००० घर परिवारका १ लाख जना प्राकृतिक विपद्बाट प्रत्यक्ष प्रभावित हुन सक्ने र आपतकालिन स्वास्थ्य सेवा आवश्यकता पर्न सक्ने अवस्था आउन सक्छ। विपद्का कारणले विस्थापित परिवारहरूलाई स्वच्छ खानेपानी तथा सरसफाइको असुविधा हुन सक्ने, नदीको कटान, बाढी, पहिरो, भूकम्पका कारणबाट होचो स्थानमा रहेका क्षेत्रका खानेपानीको मुहानहरूमा क्षति हुने, डुवानमा पर्ने, इनार तथा कुवाहरू दूषित हुने, पुरिन सक्ने, व्यक्तिगत तथा सामुदायिक चर्पिहरु क्षतिग्रस्त हुन सक्ने, वातावरण दूषित हुने गरी शौचालयहरू भरिने, सेफ्टीट्याङ्की फुट्ने, पानीका मुहानहरू दूषित हुने र सरसफाइका सामग्रीहरूको अभाव हुन सक्ने र सुरक्षित पानीको अभाव तथा दूषित वातावरण भई माहामारी प्रकोप फैलिन सक्ने सम्भावना।

विषयगत उद्देश्य :

जस्तोसुकै आपतकालीन अवस्था परे पनि मानव कल्याण तथा जीवन सुरक्षा (human survival and well-being), खास गरी एकदमै जोखिममा रहेका समूहको स्वास्थ्य एवं पोषणसम्बन्धी आवश्यकताहरू पूरा भएका छन् भनी सुनिश्चित गर्ने।

विशिष्ट उद्देश्य (स्वास्थ्य) :

- भडापखाला, हैजा, औलो तथा अन्य पानीजन्य एवं कीटजन्य रोगहरूको पर्याप्त रोकथाम तथा उपचार क्षमता सुनिश्चित गर्ने।
- अरू द्रुत लेखाजोखा (rapid assessment) सँग एकीकृत गरि स्वास्थ्य तथा पोषण (अवस्था तथा सेवाहरू) को द्रुत सर्वेक्षण क्षमतालाई सुदृढ पार्ने।
- रोग फैलन गएको खण्डमा सहयोग तथा लेखाजोखाका लागि क्षमता अभिवृद्धि गर्ने।
- आधारभूत स्वास्थ्य सेवाहरूमा निरन्तर पहुँच सुनिश्चित गर्न र स्वास्थ्य शिविरको संचालन गर्न र अर्को निकायमा पठाउने संयन्त्र (referral mechanism) को विकास गर्ने।
- पर्याप्त आपतकालीन आपूर्ति र मानव स्रोतलगायतका विषयमा शीघ्र क्षमता अभिवृद्धिका लागि पहल गर्ने।

विशिष्ट उद्देश्य (पोषण) :

- विस्थापित मानिसहरूका लागि पूरक खाना खुवाउने कार्यक्रम (Supplementary Feeding Programme - SFP) मा पहुँचको माध्यमबाट गर्भवती तथा स्तनपान गराउने महिला एवं पाँच वर्ष मुनिका केटाकेटीहरूमा गम्भीर तथा मध्यम कुपोषणको अवस्थालाई रोकथाम गर्न पहल गर्ने।
- गम्भीर कुपोषण (Severe Acute Malnutrition - SAM) को उपचार तथा सेवामा निरन्तर पहुँच सुनिश्चित गर्ने।
- निरन्तर स्तनपान सुनिश्चित गर्न र अवाञ्छितरूपमा स्तनपानका विकल्पहरूको (डब्बाको दुध) वितरणमा रोक लगाउन पहल गर्ने।
- भिटामिन ए को वितरण/जुकाको औषधि तथा प्रभावित बालबालीकाहरूका लागि खोप सेवा सुनिश्चित गर्ने।
- समुदायस्तरमा रोग तथा चोटपटकको उपचार विद्यमान स्वास्थ्य केन्द्रको प्रणालीको क्षमताभन्दा बाहिर गएको अवस्थामा अन्य स्वास्थ्य सेवा प्रदायक निकायहरूमा रिफर गर्ने।

तालिका नं. ३२, १.२. विपद् अवस्थामा आधारित आपतकालीन प्रतिकार्य योजना

समय अवधि	विपद्को समयमा गरिने आपतकालिन कार्य (विपद्को प्रकृतिमा आधारित)	आपतकालिन अवस्था संबोधन गर्न गरिने पूर्वतयारी कार्य	कार्य संबोधन गर्न खाडलको पहिचान	मुख्य जिम्मेवार निकाय	अनुमानित लागत
० देखि १ घण्टा भित्र	<ul style="list-style-type: none"> सूचना आदान-प्रदान गर्ने गराउने (स्थानिय तह, सेना, प्रहरी र स्थानिय समाजसेवीहरू) 	<ul style="list-style-type: none"> सूचनाको आधारमा स्थानिय स्वास्थ्य संस्थाहरू लाई स्वास्थ्य सेवा प्रदान गर्न गराउन तयार पार्ने । 	<ul style="list-style-type: none"> समयमा सही सूचना प्रवाह गर्न नसकिने । 	स्थानिय तह, सेना, प्रहरी र स्थानिय समाजसेवीहरू	२०,०००।
२ देखि ७ घण्टा भित्र	<ul style="list-style-type: none"> सूचनाको आधारमा विपद् प्रभाविद क्षेत्रमा स्थानिय तहका प्रतिनिधिहरू, स्थानिय स्वास्थ्य कर्मीहरू, सेना, प्रहरी र नेपाल रेडक्रस सोसाइटीका स्थानिय उद्धारकर्ताहरू लाई सहयोग पुर्याउनमा मद्दत गर्ने गराउने । 	<ul style="list-style-type: none"> विपद् प्रभाविद क्षेत्रमा विपत् बाट प्रभावित ब्यक्तिहरूको अवस्था प्रथामिकीकरण गर्न गराउनमा सहयोग पुर्याउने । 	<ul style="list-style-type: none"> उद्धारकर्ताहरू र सामग्रीहरूको कमी हुन सक्ने । 	स्थानिय तह, सेना, प्रहरी, स्वास्थ्यकर्मी र स्थानिय समाजसेवीहरू	१,००,०००।
८ देखि २४ घण्टा भित्र	<ul style="list-style-type: none"> विपद् प्रभाविद क्षेत्रमा स्थानिय तहका प्रतिनिधिहरू, स्थानिय स्वास्थ्य कर्मीहरू, सेनाहरू, प्रहरीहरू र नेपाल रेडक्रस सोसाइटीका स्थानिय उद्धारकर्ताहरू सँग समन्वय गरी प्राथमिक उपचार सेवा पुऱ्याउने, प्रेषण गर्ने, स्वास्थ्य शिक्षा दिने, पिउने पानी शुद्धिकरण गर्नको लागी वाटर गार्ड/प्यूस ब्यवस्था गर्ने । 	<ul style="list-style-type: none"> विपद् प्रभाविद क्षेत्रमा प्राथमिक उपचार सेवा पुऱ्याउने, प्रेषण गर्ने, स्वास्थ्य शिक्षा दिने, पिउने पानी शुद्धिकरण गर्नको लागी वाटर गार्ड/प्यूस ब्यवस्था गर्ने । 	<ul style="list-style-type: none"> आपूति ब्यवस्थापन गर्न गराउनमा कठिनाई हुन सक्ने । 	स्थानिय तह, सेना, प्रहरी, स्वास्थ्यकर्मी र स्थानिय समाजसेवीहरू	५,००,०००।
२४ देखि ४८ घण्टा भित्र	<ul style="list-style-type: none"> RRT को बैठक बसी विपद्को क्षति आंकलन गर्न गराउन Cluster Rapid Response Team लाई परिचालन गर्ने । विपद् प्रभाविद क्षेत्रमा अस्थायी स्वास्थ्य शिविर स्थापना गरी स्वास्थ्य सेवा प्रदान गर्ने । 	<ul style="list-style-type: none"> क्षति आंकलन टोली निर्माण गर्ने र टोलीको कार्यसूची निर्माण गरि परिचालन गर्ने गराउने । अस्थायी स्वास्थ्य शिविर स्थापना गरी स्वास्थ्य सेवा प्रदान गर्ने । 	<ul style="list-style-type: none"> अस्थायी स्वास्थ्य शिविर निर्माण गर्न त्रिपाल, स्ट्रेचर तथा अन्य ब्यवस्थापन का साथै आपूति ब्यवस्थापन गर्न गराउनमा कठिनाई हुन सक्ने 	DDMC तथा स्वास्थ्य कार्यालय बर्दिया	१०,००,०००।
४८ देखि ७२ घण्टा भित्र	<ul style="list-style-type: none"> द्रुत सर्वेक्षणको तथ्यांकको आधारमा प्रभावितहरूको स्वास्थ्य सम्बन्धी आवश्यकताको पहिचान गर्ने गराउने खानेपानी शुद्धिकरण गर्न सामाग्रीहरू लगायत भाँडा कुँडा वितरण गर्ने । सरसफाई पानीजन्य रोगको बारे सचेतना कार्यक्रम सञ्चालन गर्ने 	<ul style="list-style-type: none"> द्रुत सर्वेक्षण फारमबारे अभिमुखिकरण गर्ने खानेपानी शुद्धिकरण गर्ने सामाग्रीहरू उचित स्थानमा गोदाममा ब्यवस्थापन गर्ने । सरसफाई सचेतना सम्बन्धी सामाग्रीहरू तयारी अवस्थामा राख्ने । 	<ul style="list-style-type: none"> आपूति ब्यवस्थापन गर्न गराउनमा कठिनाई हुन सक्ने 	DDMC, NRCS, EDPs र स्वास्थ्य कार्यालय बर्दिया	१०,००,०००।

समय अवधि	विपद्को समयमा गरिने आपतकालिन कार्य (विपद्को प्रकृतिमा आधारित)	आपतकालिन अवस्था संबोधन गर्न गरिने पूर्वतयारी कार्य	कार्य संबोधन गर्न खाडलको पहिचान	मुख्य जिम्मेवार निकाय	अनुमानित लागत
४८ देखि ७२ घण्टा भित्र Continue	<ul style="list-style-type: none"> ● स्तनपान प्रबर्द्धन गर्ने र तयारी खानाको व्यवस्थापन र बितरण गर्ने । ● किट्जन्य रोगहरुबाट बच्न तथा बचाउनको लागि Long Lasting Insecticidal Nets बितरण गर्ने गराउने 	<ul style="list-style-type: none"> ● तयारी खानाका र बहु सुक्ष्म पोषक तत्व उचित स्थानमा भण्डारण गर्ने ● किट्जन्य रोगहरुबाट बच्न तथा बचाउनको लागि LLIN तयारी अवस्थामा राख्ने 	माँग अनुसारको सामग्री प्राप्त हुन नसक्ने र भण्डारणको लागि ठाउँको अभाव हुन सक्ने ।	DDMC, NRCS, EDPs र स्वास्थ्य कार्यालय बर्दिया	केन्द्र बाट प्राप्त हुने
७२ घण्टा देखि ७ दिन भित्र	<ul style="list-style-type: none"> ● DDMC र सरोकारहरुको सहकार्यमा बैठक बसी प्रकोपको बारेको जानकारी तथा स्वास्थ्य सम्बन्धी संचालन गरिएका कार्यक्रम बारे सूचना प्रदान । ● जिम्मेवारी बांडफांड, अत्यावश्यकिय तथा स्वास्थ्य सेवा प्रदान, स्रोत परिचालन सुचना तथा जनचेतनामुलक सन्देशहरु प्रसारण गर्ने । ● आश्रय स्थालहरुमा अस्थाई चर्पि र खानेपानीको धारा निर्माणमा सहयोग गर्ने । ● अभिलेख तथा प्रतिवेदन अत्यावश्यकिय सेवाहरुको उपलब्धता (खोप, पोषण, क्षयरोग, प्रजजन स्वास्थ्य, मनोवैज्ञानिक परामर्श) ● Disease Surveillance ● Specimen Collection ● Spraying to prevent endemic from insects ● Waste management ● पशु उपचार, रोग नियन्त्रण र रोकथाम कार्यहरुका लागि सम्बन्धीत निकाय संग समन्वय गर्ने । 	<ul style="list-style-type: none"> ● थप औषधीको भण्डारण तथा व्यवस्था गर्ने ● तालिम प्राप्त जनशक्ति परिचालन पहिचान गरी तयारी अवस्थामा राख्ने ● समन्वय, स्रोतको पहिचान गरी राख्ने । ● चर्पि निर्माणका लागि आवश्यक सामग्रीहरु गोदाममा व्यवस्थित गर्ने ● सचेतना सम्बन्धी सामग्रीहरु तयारी अवस्थामा राख्ने ● पशु सेवाका लागि प्राविधिक टोली गठन 	निर्माण कार्यको लागि आवश्यक सामग्री खरीद गर्न रकमको अभाव	DDMC, NRCS, EDPs र स्वास्थ्य कार्यालय बर्दिया	१०,००,०००।
७ दिन देखि २ साता भित्र	<ul style="list-style-type: none"> ● बितरण गर्ने सामग्रीहरु तथा सरसफाईको अवस्थाबारे अनुगमन गर्ने ● नपुग भएको सामग्रीहरुको उपलब्धता गर्ने र बितरण गर्ने 	<ul style="list-style-type: none"> ● अनुगमन टोली गठन गर्ने र अनुगमन प्रक्रियाबारे स्पष्ट गराउने ● सामग्रीहरु उपलब्ध गराउने निकाय एवं संगठनहरुको अग्रिम पहिचान गर्ने 	समयमा अनुगमन प्रक्रिया अगाडी बढ्न नसक्ने ।	DDMC, NRCS, EDPs र जिल्ला स्वास्थ्य कार्यालय बर्दिया	१,००,०००।

समय अवधि	विपदको समयमा गरिने आपतकालिन कार्य (विपदको प्रकृतिमा आधारित)	आपतकालिन अवस्था संबोधन गर्न गरिने पूर्वतयारी कार्य	कार्य संबोधन गर्न खाडलको पहिचान	मुख्य जिम्मेवार निकाय	अनुमानित लागत
२ साता देखि १ महिना भित्र	<ul style="list-style-type: none"> मानवको पुर्व अवस्था नहुदा सम्म प्याकेज कार्यक्रम निरन्तर संचालन तथा फलोअप गर्ने । अनुगमन तथा निरिक्षण कार्यलाई निरन्तरता दिने । सरोकारहरूसंग बैठक, पूर्व तयारी कार्य योजनाको समिक्षा गर्ने सूचना तथा जनचेतनामुलक सन्देशहरू प्रसारण, समन्वय अत्यावश्यकिय स्वास्थ्य सेवाको निरन्तरता दिने । मध्यम शिघ्र कुपोषणको व्यवस्थापनको लागि थप आहार कार्यक्रम तथा कडा शिघ्र कुपोषणको व्यवस्थापन कार्यक्रम लाई निरन्तरता दिने सुक्ष्मपोषण तत्व कार्यक्रम अर्न्तगत बाल भिटा र भिटाभिन ए वितरण गर्भवती र सुत्केरी महिलाहरूका लागि आइरन फोलिक एसिड चक्कि वितरण तथा मातृ पोषण परामर्श प्रदान गर्ने 	<ul style="list-style-type: none"> पूर्व तयारी कार्य योजना निर्माण गर्ने नियमित सरोकारवालाहरू सँग समन्वय गर्ने । 	नियमित सरोकारवालाहरू सँग समन्वय नहुन सक्ने ।	DDMC, NRCS, EDPs र स्वास्थ्य कार्यालय बर्दिया	२०,००,०००।

तालिका नं. ३३ विपद् पूर्वतयारी तथा प्रतिकार्य योजना तर्जुमाका लागि गरीएको सन्दर्भ सामग्री पुनरावलोकनको नतिजा

क्र.स.	प्रतिवेदन प्रकाशनको नाम	सिकाईका असल अभ्यासहरु
१	विपद् पूर्व तयारी तथा प्रतिकार्य योजना २०७४	जिल्ला स्तरको विपद् जोखिम स्तरिकरण, विषयगत अभ्यासहरु
२	जिल्ला विपद् व्यवस्थापन समितिका वार्षिक प्रतिवेदनहरु	जिल्लामा हुने गरेको विपद्का घटनाहरु र समाधानका उपायहरु बारे जानकारी भएको
३	नेपाल रेडक्रस सोसाइटी बर्दिया जिल्ला शाखाद्वारा समुदाय स्तरका प्रतिवेदन तथा कार्ययोजनाहरु २०६५ देखि २०७४	क्षेत्रगत अवधारणा अनुसार विपद् व्यवस्थापनमा बुझाई स्थानीय स्तरका ४६ ईकाईहरुद्वारा समुदायमा आधारित विपद् पूर्वतयारी योजना निर्माण र स्थानीय स्तरमा विपद् व्यवस्थापनमा भएको अगुवाई
४	राधा कृष्ण थारु जनसेवा केन्द्र बर्दियाद्वारा समुदाय स्तरका प्रतिवेदन तथा कार्ययोजनाहरु २०७०	क्षेत्रगत अवधारणा अनुसार विपद् व्यवस्थापनमा बुझाई स्थानीय स्तरका ३० ईकाईहरुद्वारा समुदायमा आधारित विपद् पूर्वतयारी योजना निर्माण र स्थानीय स्तरमा विपद् व्यवस्थापनमा भएको अगुवाई
५	नेपाल रेडक्रस सोसाइटी जिल्ला शाखा बर्दियाको आपत्कालिन जनस्वास्थ्य योजना-२०६९ (पहिलो संशोधन र २०७० दोस्रो संशोधन)	२०६९ मा २०६८ मा बनेको आपत्कालिन जनस्वास्थ्य योजना अद्यावधिक गरिएको स्वास्थ्य क्षेत्रमा तत्काल मानवीय सहयोग पुऱ्याउन आपत्कालिन कोषको रु ४,८०,००० को कोष स्थापना भएको र सो कोषमा रकम थपदै जाने रणनीति रहेको ।

३.८ आपतकालिन शिक्षा

अगुवाइ गर्ने निकाय : शिक्षा विकास तथा समन्वय इकाइ बर्दिया,

मुख्य विपद्को किसिम : बाढी, हावाहुरी, लू, शीतलहर, महामारी, जंगली जनावरको आतंक र भूकम्प

विपत्को अनुमानित अवस्था

- बर्दिया जिल्लाका ६ नगरपालिका र २ गाउँपालिकाका करिब १५० ओटा विद्यालयहरु बाढीको कारणले प्रभावित हुने लगभग जिल्लाका ८० प्रतिशत विद्यालय तथा मदरसा भवन भूकम्पीय दृष्टिकोणबाट जोखिम रहेका ।
- लगभग २०,००० विद्यार्थीको किताव तथा शैक्षिक सामग्री आपतकालिन अवस्थामा हराउन वा नष्ट हुन सक्ने
- विद्यालयहरुलाई आपतकालिन अवस्थामा आश्रयस्थलको रूपमा प्रयोग गर्दा विद्यालयको वरीपरी महामारी जस्ता समस्याहरु उत्पन्न हुने ।
- विद्यार्थीहरुलाई विद्यालयको जाँदा आउँदा र विद्यालय परिसरमा र बाटोमा रहेका रुखहरु ढलेर च्याप्ने र चोटपटक लाग्ने सम्भावना भएको ।
- विद्यार्थीहरुलाई विद्यालय जाँदा आउँदा बस ट्रक गाडी मोटरसाइकल आदि वाहानहरुबाट दुर्घटना हुने
- गर्म याममा विद्यार्थीहरु विद्यालय जादाँ आउदाँ विद्यालय परिसरमा हुदा उच्च तापक्रमका कारण लु लाग्ने सम्भावना रहेको ।
- जाडो याममा ठण्डी को कारण विशेष गरेर कम उमेरका र विपन्न परीवारका(न्यानो लुगा बाट बन्चित हुने विद्यार्थीहरु लाइ शितलहर लाग्ने सम्भावना रहेको ।
- शिक्षक हरु स्वयम विपदबाट प्रभावित भइ विद्यालय आउन नसक्ने अवस्था ।
- विद्यार्थीहरु शिक्षण सिकाइ मा अनुपस्थिति, अनुत्तिर्ण हुने , विद्यालय छाड्ने ।
- विद्यार्थीहरु मा मनोवैज्ञानिक समस्या सिर्जना हुने ।
- बाढीको बेलामा विद्यालय बन्द हुँदा वैकल्पिक पठनपाठन को व्यवस्था नहुनु ।
- बाढीका कारणले विद्यालय जाने बाटोघाटो अवरुद्ध हुने ।
- भूकम्प, आगलागी र बाढी का कारण विद्यालयमा फर्निचर, पठन पाठन सामाग्री ,अभिलेख सामाग्री , प्रयोगशाला सामाग्री आशिक वा पुर्ण रूपमा क्षति हुन सक्ने
- भूकम्प हावाहुरि आगलागिका कारण शिक्षक तथा विद्यार्थीहरुको ज्यान जोखिममा पर्न सक्ने ।
- विद्यालयमा खानेपानीका स्रोत प्रदुषित हुँदा भाडापखाला सरुवा रोग, ज्वरो आदिले प्रभावित हुनु ।
- जंगली जनावरको आतंकका कारण शिक्षक विद्यार्थी प्रभावित हुन सक्ने ।

विषयगत उद्देश्य

- प्राकृतिक विपत्बाट प्रभावित विद्यालय जाने उमेरका केटाकेटी तथा शिक्षकहरुलाई गुणस्तरीय शिक्षा सुनिश्चित गर्नका लागि र उनीहरुलाई सुरक्षित रूपमा सिकाउने एवम् सिकने वातावरण तयार पार्ने ।
- आपतकालिन परिस्थितिमा पहिलो प्रतिकार्य उपलब्ध गराउने व्यक्तिका रूपमा सरोकारवालाहरुको क्षमता बढाउने ।
- बालबालिकाहरुको अध्ययन अध्यापनलाई आपतकालिन अवस्थामा पनि सुरक्षित तरिकाले सुचारु गर्ने ।
- बालबालिका, शिक्षक, कर्मचारी तथा अभिभावकको आपतकालिन अवस्थामा विपद जोखिम न्यूनीकरणका लागि क्षमता अभिवृद्धि गर्ने ।
- प्रभावकारी आपतकालिन पूर्वतयारी तथा प्रतिकार्यलाई सहजीकरण गर्नका लागि निमित्त क्षेत्रगत कार्य समूहका सदस्यहरु (cluster members) का बीचमा प्रभावकारी समन्वय, अनुगमन तथा सूचनाको आदानप्रदान सुनिश्चित गर्ने ।
- विद्यालयको भौतिक संरचना र अभिलेख सुरक्षित गर्ने ।
- विपद्बाट भएको भौतिक क्षतिको पुनर्सथापना तथा पुनरनिर्माण गर्ने ।

तालिका नं. ३४ शिक्षा क्लस्टरको विपद व्यवस्थापन कार्यान्वयन योजना एबम् गरिने कृयाकलापहरु

समायवधि	विपद अवस्थामा गरिने आपतकालिन कार्य (विपतको प्रकृतिमा आधारित)	आपतकालिन अवस्थाको सम्बोधन गरिने पूर्वतयारी कार्य	कार्य सम्पादन गर्न खाडलको पहिचान	मुख्य जिम्मेवार निकाय
० देखि १ घण्टा भित्र	<ul style="list-style-type: none"> विषयगत क्षेत्रको बैठकको आह्वान गर्ने 	<ul style="list-style-type: none"> विपत प्रभावित हुने संभावित क्षेत्रमा रहेका विद्यालय मदरसाका शिक्षक र अभिभावकहरुको मोवाइल एबम् टेलिफोन नम्बर अद्यावधिक 	<ul style="list-style-type: none"> पूर्ण रूपले अद्यावधिक भैसकेको । 	<ul style="list-style-type: none"> शिक्षा विकास तथा समन्वय इकाइ स्थानीय तहमा रहेका शिक्षा शाखाहरु पालिकाका वडा समितिहरु, विद्यालय, शिक्षक, नेपाल रेडक्रस सोसाइटी
	<ul style="list-style-type: none"> शिक्षक, स्थानीय स्वयम् सेवक, सहयोगी कार्यकर्ताकोकार्यदल गठन गरी परिचालन गर्ने । 		<ul style="list-style-type: none"> पूर्ण रूपले अद्यावधिक भै नसकेको । 	<ul style="list-style-type: none"> शिक्षा विकास तथा समन्वय इकाइ, गाउँपालिका नगरपालिका, वडा समितिहरु, शिक्षकका
१ देखि ७ घण्टा सम्म	<ul style="list-style-type: none"> प्रारम्भिक विवरण संकलन गर्ने 	<ul style="list-style-type: none"> स्थानीय स्तरमा रहेको दक्ष जनशक्तिलाई तालीम प्रदान गर्ने 	<ul style="list-style-type: none"> क्लस्टरका सदस्यहरुको विवरण अद्यावधिक भएको 	<ul style="list-style-type: none"> शिक्षा विकास तथा समन्वय इकाइ गाउँनगरपालिका कमैया महिला जागरण नेपाल
		<ul style="list-style-type: none"> शिक्षा क्लस्टरमा सहभागी संघसस्थाको विवरण अद्यावधिक 	<ul style="list-style-type: none"> सर्भे फारम विवरण संकलक र उद्धारकर्मीलाई अभिमुखीकरण 	<ul style="list-style-type: none"> गाउँनगरपालिका, वडा समितिहरु नेपाल रेडक्रस सोसाइटी
	<ul style="list-style-type: none"> थप क्षेति हुन नदिन सूचना प्रवाह गर्ने, स्थानीय स्तरमा रहेको दक्ष जनशक्ति परिचालन गर्ने 	<ul style="list-style-type: none"> विवरण संकलन गर्ने फारम दक्ष र तालिम प्राप्त संकलक एबम् उद्धारकर्मीहरुको सूचि अद्यावधिक 	<ul style="list-style-type: none"> टेन्टको व्यवस्थापन गर्न बाँकी 	<ul style="list-style-type: none"> गाउँनगरपालिका, वडा समितिहरु नेपाल रेडक्रस सोसाइटीहरु
८ देखि २४ घण्टा सम्म	<ul style="list-style-type: none"> सुरक्षित स्थानको पहिचान गर्ने 	<ul style="list-style-type: none"> आवश्यक पर्ने स्थान, कक्षा कोठा र टेन्टको व्यवस्थापन 	<ul style="list-style-type: none"> टेन्टको व्यवस्थापन गर्ने काम बाकि 	<ul style="list-style-type: none"> शिक्षा विकास तथा समन्वय इकाइ गाँउ र नगरपालिका वडा समितिहरु विद्यालय र अन्य विषयगत क्षेत्रहरु नेपाल रेडक्रस सोसाइटी
	<ul style="list-style-type: none"> शिक्षा क्लस्टरको बैठक सञ्चालन गरी क्षेतिको प्रारम्भिक विवरणको विश्लेषण 	<ul style="list-style-type: none"> आवश्यक पर्ने स्थान ,कक्षाकोठा र टेन्टको व्यवस्थापन गर्नुपर्ने । 	<ul style="list-style-type: none"> पर्याप्त जनशक्ति तयार नसकिएको 	<ul style="list-style-type: none"> शिक्षा विकास तथा समन्वय इकाइ गाँउ र नगरपालिका, वडा समितिहरु विद्यालय र अन्य सम्बन्धित गैर सरकारी संघसस्थाहरु

२४ घण्टा देखि ४८ घण्टा सम्म	<ul style="list-style-type: none"> विद्यालय परिवार वडा कार्यालयको जनशक्ति परिचालन गरी क्षेत्रको विवरण संकलन र उद्धार कार्य निरन्तरता दिने 	<ul style="list-style-type: none"> जोखीम व्यवस्थापन र लेखाजोखाको तालीम प्राप्त गरेका शिक्षक र विद्यार्थीहरूको सूची अद्यावधिक गर्नु पर्ने । 	<ul style="list-style-type: none"> यस भन्दा पहिले भए जस्तै निरन्तर ग्याप नहुने ग्याप नहुने ग्याप नहुने 	<ul style="list-style-type: none"> पालिकाहरु, वडा समितिहरु, विद्यालयहरु प्र.अ. शिक्षक विद्यालय व्यवस्थापन समिति एवम् रेडक्रस उपशाखाहरु र संघसंस्थाहरु
४८ देखि ७२ घण्टा भित्र	<ul style="list-style-type: none"> विद्यालयलाई विपदबाट प्रभावितहरूका लागि सेल्टरको रुपमा तयारी र व्यवस्थापन 	<ul style="list-style-type: none"> प्रारम्भिक स्थालगत विवरण संकलन गर्ने 	<ul style="list-style-type: none"> यस भन्दा पहिला भए जस्तै । ग्याप नहुने 	<ul style="list-style-type: none"> गाउँ नगरपालिका, वडा समितिहरु विद्यालय प्र.अ. शिक्षक विद्यालय व्यवस्थापन समिति एवम् रेडक्रस उपशाखा हरु शिक्षकका पेशागत सङ्स्थाहरु
७२ घण्टा देखि ७ दिन सम्म	<ul style="list-style-type: none"> विद्यालयहरूलाई विपदबाट प्रभावितहरूका लागि सेल्टरको रुपमा तयारी र व्यवस्थापन । 	<ul style="list-style-type: none"> कलप्टरको बैठक सञ्चालन गर्ने 	<ul style="list-style-type: none"> ग्याप नहुने ग्याप नहुने ग्याप नहुने 	<ul style="list-style-type: none"> पालिका ,वडा समितिहरु,विद्यालयहरु प्र.अ. शिक्षक विद्यालय व्यवस्थापन समिति रेडक्रस उपशाखा हरु शिक्षकका पेशागत सङ्स्थाहरु ।
८ दिन देखि २ साताभित्र	<ul style="list-style-type: none"> विद्यालय भित्र प्रभावित हरुको अवस्था लेखाजोखा गर्न शिक्षक , जुनियर रेडक्रसका तालिम पाएका विद्यार्थीलाई स्वयम सेवक को रुपमा परीचालन गर्ने । 	<ul style="list-style-type: none"> जिल्ला विपद व्यवस्थापन समितिको बैठकमा सहभागी भई प्राप्त विवरण प्रस्तुत गर्ने 	<ul style="list-style-type: none"> ग्याप नहुने ग्याप नहुने ग्याप नहुने स्रोतको पहिचान हुन बाँकी विज्ञको अभाग दाताहरूको सुनिश्चित भइनसकेको 	<ul style="list-style-type: none"> जिल्ला विपद व्यवस्थापन समिति, शिक्षा विकास तथा समन्वय इकाई, विद्यालय, प्र अ, शिक्षक, विद्यालय व्यवस्थापन समिति एवम् रेडक्रस उपशाखाहरु, शिक्षा सरोकार मञ्च, संघ संस्थाहरु र शिक्षकको पेशागत संस्थाहरु वाल क्लवहरु
२ साता देखि १ महिना सम्म	<ul style="list-style-type: none"> आवश्यकता अनुसार पहिलो दिनको प्रकृया दोहर्याउने 	<ul style="list-style-type: none"> पहिलेका गतिविधि हरु लाई निरन्तरता दिने 	<ul style="list-style-type: none"> स्टिमेशनका लागि स्रोतको व्यवस्था नभएको केन्द्रबाट संशोधन हुने कुराहरुमा ढिलाइ हुने गरेको ग्याप नभएको ग्याप नभएको 	<ul style="list-style-type: none"> जिल्ला विपद व्यवस्थापन समिति, शिक्षा मन्त्रालय, विद्यालय, प्रधानाध्यापक, शिक्षक, विद्यालय व्यवस्थापन समिति एवम् शिक्षा सरोकार मञ्च र संघ संस्थाहरु र शिक्षकका पेशागत संस्थाहरु

तालिका नं. ३५ शिक्षा क्षेत्रको विपद व्यवस्थापनमा आवश्यकताको लेखाजोखा एवम् ग्याप पहिचान (भौतिक साधार, दक्ष जनशक्ति एवम् रकम)

क्र स	विवरण	अनुमानित आवश्यकता		प्रतिबद्ध परिमाण		खाडल परिमाण		सहयोग प्रतिबद्धता गर्ने		
		संख्या	रकम रु हजारमा	संख्या	रकम	संख्या	रकम रु हजारमा	संस्था	संख्या	रकम
१	विपद सम्बन्धी पूर्व सूचना अभिमुखीकरण	१५० विद्यालय	७५०			१५० विद्यालय	७५०			
२	कृत्रिम मचान हरुको निर्माण	१० स्थान	१०००			१० स्थान	१०००			
३	विपद व्यवस्थापन सम्बन्धी स्थानीय पाठ्यक्रम निर्माण	१५० विद्यालय	७५०							
४	क्षेत्रिको लेखाजोख एबम् सर्वेक्षण	१५० विद्यालय	१५०							
५	मनोसामाजिक परामर्श	१५० विद्यालय	१५००	१५० विद्यालय	१५००				१५० विद्यालय	१५००
६	अस्थायी कक्षाकोठा निर्माण	२० कोठा	१०००			२० कोठा	१०००			
७	विद्यार्थी किटबक्स	१५०००	२२५००			१५०००	२५०००			
८	विपद उद्धार कोष	१	२००			१	२०००			
९	पाठ्यपुस्तक	१०००० सेट	२०००					स्थानीय शिक्षा शाखा	१०००० सेट	२०००
१०	कार्पेटिड कुसन समेत	३०० कक्षा कोठा	१५००			३०० कक्षाकोठा	१५००	गै स स		
११	विद्यालय किट	१५० सेट	७५०			१५० सेट	७५०			
१२	भ्रष्ट किट	२०० सेट	८००			२०० सेट	८००			
१३	विद्यालय परिसर सररफाइ	१५० विद्यालय	१५००			१५ विद्यालय	१५००	वि व्य स		
१४	खानेपानी	५० धारा	२५०							
१५	शौचालय	५० ओटा	२५००	२०	१०००			स्थानीय शिक्षा शाखा		
१६	कक्षाकोठा मर्मत	३०० कक्षाकोठा	७५००	२०	५००	३०० कक्षाकोठा	७५००	वि व्य स		
१७	कक्षाकोठा निर्माण	२० कोठा	८००	१०	४००	१०	४००	स्थानीय शिक्षा शाखा	१०	४००
१८	स्वयम् सेवक परिचालन व्यवस्थापन	१५० विद्यालय	१५०			१५० विद्यालय	१५०	स्थानीय तह		
१९	जिल्ला स्तरीय बैठक,गण्टी सञ्चालन एबम् योजना निर्माण	१२ पटक	१००			१२ पटक	१००	जिल्ला समन्वय समिति		
२०	अनगुमन,निरीक्षण र प्रतिवेदन	१५० विद्यालय	१००			१५० विद्यालय	१५०			
	कूल जम्मा		४६०००		३४००		४२६००			

तालिका नं. ३६ शिक्षा कलष्टरको विपद व्यवस्थापन कार्यान्वयन योजना सहितको पूर्व तयारी कार्यको विवरण

क्र. सं.	प्राथमिकता प्राप्त पूर्व तयारी कार्यको सूची	मुख्य जिम्मेवार निकाय ,	कार्यान्वयन गर्ने तरिका वैठक कार्यशाला तालिम	समय सिमा (कार्यतालिका)
१	विपदबाट प्रभावित हुने सम्भावित विद्यालय र विद्यार्थीहरूको विवरण अद्याधिक गर्ने	स्थानीय तहका शिक्षा शाखाहरू र संघ संस्थाहरू	वैठक एवम् कार्यशाला	शैक्षिक शत्रको आरम्भमा
२	संकटासन्न विद्यालयका शिक्षक एवम् विद्यालय व्यवस्थापन समितिका पदाधिकारीहरूको सम्पर्क नम्बर अद्याधिक गर्ने	स्थानीय तहका शिक्षा शाखाहरू र संघसंस्थाहरू	वैठक एवम् कार्यशाला	शैक्षिक शत्रको आरम्भमा
३	बाढीको मूहान एवम् स्रोतको रुपमा रहेका दाङ, सुर्खेत जिल्ला सँग नयमित सम्पर्कमा रही सूचना एवम् जानकारी लिने	जिल्ला विपद व्यवस्थापन समितिका सदस्यहरू, शिक्षा कलष्टरका सदस्यहरू, विद्यालय र संघसंस्थाहरू	कुराकानी सञ्चार सम्पर्क	बाढी आउने सम्भाव्य समयमा
४	विद्यालयमा शिक्षक, विद्यार्थी र अभिभावकहरूलाई पूर्व सूचना प्रणालीबारे अभिमुखीकरण गर्ने ।	जिल्ला विपद व्यवस्थापन समितिका सदस्यहरू, शिक्षा कलष्टरका सदस्यहरू, विद्यालय र संघसंस्थाहरू	वैठक एवम् कार्यशाला	शैक्षिक शत्रको आरम्भमा
५	संकटासन्न विद्यालयका शिक्षक तथा विद्यार्थीहरूलाई बाढी पूर्व सूचना अभिमुखीकरण प्रकोप व्यवस्थापन र प्राथमिक उपचार, आधारभूत तालीम दिने	नेपाल रेडक्रस सोसाइटी जिल्ला जनस्वास्थ्य कार्यालय अन्तरगतका स्वास्थ्य संस्थाहरू जिल्ला विपद व्यवस्थापन समिति आदि	अभिमुखीकरण र तालीम	मनसुन पूर्व गर्ने

३.८ पुनर्स्थापना तथा पुनर्निर्माण

अगुवाईगर्ने संस्था : शहरी विकास तथा भवन निर्माण विभाग, संघिय आयोजना कार्यान्वयन ईकाई, नेपालगञ्ज
मुख्यविपद्को किसिम : बाढी, भुकम्प, हावाहुरी र आगलागी

विपद्को अनुमानित अवस्था:

जोखिममा पर्ने अनुमानित जनसंख्या: उच्चजोखिममा रहेका गाँउपालिका तथा बाढीको कारण १५००० परिवार मध्ये पुर्ण क्षतिहुन सक्ने अनुमानित ५००० परिवारको लागि अस्थायी शिविरको व्यवस्थापन गर्नु पर्ने । भुकम्पको कारण ५००० परिवार मध्ये पुर्ण क्षतिहुन सक्ने अनुमानित ३००० परिवारको लागि अस्थायी शिविरको व्यवस्थापन गर्नु पर्ने । आगलागीको कारण वार्षिक १५० परिवार पुर्ण क्षतिहुन सक्ने परिवारको लागि अस्थायी शिविरको व्यवस्थापन गर्नु पर्ने ।

वर्दिया जिल्लामा उल्लेख गरिए वमोजिमको विपदले निम्न अवस्था आउन सक्ने आँकलन गरिएको छ ।

- व्यक्तिगत घरहरु, सार्वजनिक र सामुदायिक भवनहरु क्षति/नष्ट भएको हुनेछ ।
- विपदले विस्थापित भई खुल्ला स्थानमा बसोवास गर्नुपर्ने अवस्था सृजित हुनेछ ।
- यातायातमा अवरुद्ध भइ आवत जावतमा कठिनाई हुन सक्नेछ ।
- सुरक्षितआश्रय स्थलतथा गैर खाद्य सामाग्रीको अभावहुनसक्नेछ ।
- अपाङ्गता,वालवालिक, विशेष परिस्थितिका महिला, जेष्ठ नागरिकलाई दैनिक जीवन निर्वाहमा अप्ठ्यारो परिस्थिति सृजना हुन्छ ।
- विद्यालय, प्रहरी चौकी तथा स्वास्थ्य केन्द्रहरु, सार्वजनिक भवन, सामुदायिक आश्रयस्थल जस्ता सार्वजनिक संरचनाहरुमा विस्थापित मानिसहरुको बसोवासको लागि दबाव पर्ने ।

विषयगत उद्देश्य:

- विस्थापित परिवारहरुलाई पहिल्यैको अवस्थामा लैजानका लागि पुनर्स्थापनाका कार्यहरु गर्ने ।
- भत्किएका, पूर्ण रुपले नष्ट भएका भौतिक संरचनाको निर्माणका कार्य गर्ने । पुनर्निर्माण गर्दा बलियो र विपद् जोखिम कम हुने गरी निर्माण गर्ने ।
- सार्वजनिक सुविधाका सेवाहरु संचालनमा टेवा पुऱ्याउने ।
- प्रभावित समुदायमा जिविकोपार्जनको वैकल्पिक उपायको अवलम्बन गर्ने ।

रणनीति :

- नष्ट भएका भौतिक संरचनाहरुको विस्तृत सर्वेक्षण तथा इष्टीमेट अनुसारको बजेट विनियोजन गर्ने साथै पुनर्स्थापनका लागि संभावित स्थानहरुको समेत पहिचान गरि DDMC मार्फत सम्बन्धीत मन्त्रालयमा पेश

तालिका नं. ३७ विपद् अवस्थामा आधारित आपत्कालीन प्रतिकार्य योजना

विपद्को घटना पश्चातको अवधि	विपद्को अवस्थामा गरीने आपत्कालीन कार्य (विपद्को प्रकृतिमा आधारित)	आपत्कालीनअवस्था संबोधन गर्न गरीने पूर्वतयारी कार्य	पूर्वतयारी कार्य संबोधन गर्न खाडलको पहिचान	मुख्य जिम्मेवार निकाय	अनुमानित लागत
पहिलो दिन देखि पहिलो हप्ता सम्म	गाउँपालिका तथा नरालिकाका कार्यकारी अधिकृत मार्फत घर, जग्गाजमिन, पशुहरुको क्षतिको प्रारम्भिक तथ्यांकलिन शुरु गर्ने	गाउँपालिका तथा नगरपालिका कार्यकारी अधिकृतको फोन नम्बर राख्ने		शहरी विकास तथा भवन निर्माण विभाग, संघिय आयोजना कार्यान्वयन ईकाई, नेपालगञ्ज, जिल्ला समन्वय समिति., जिल्ला विपद् व्यवस्थापन समिति, स्थानीय विपद् व्यवस्थापन समिति	
दोश्रो हप्ता	<ul style="list-style-type: none"> विस्तृत सर्वेक्षण पश्चात पूर्ण क्षति भएका र आंशिक क्षति भएका घरधुरीको जानकारी लिने राहत प्रदान गर्नको लागि तथ्यांक अनुसार लगत इस्टिमेट तयार गर्ने राहतका लागि जिल्ला दैविप्रकोप उद्धार समितिमा सिफारिस गर्ने आवासको लागि सामुदायिक वनहरुबाट सहूलियत वा निशुल्क काठहरु उपलब्ध गराउने सार्वजनिक सेवाहरु (विजुली, टेलिफोन, यातायात) सुचारु गर्ने पुर्ननिर्माणका सामग्रीहरु (बेल्चा, गैटी, डोरी, गल, हयुमपाइप, डोजर, अस्थायी भरयाड., इस्काभेटर) उपलब्ध गराउने विप्रे भत्केका संरचनाहरुको भग्नावशेष हटाउन कार्य गर्ने 	<ul style="list-style-type: none"> घर क्षति भएकाहरुको लागि उपलब्ध राहतको मापदण्डवारे स्पष्ट हुने र सबैलाई जानकारी गराउने सामुदायिक वनहरु संग अग्रिम समझदारी गर्ने पुर्ननिर्माणका सामग्रीहरु स्टकमा राख्ने (बेल्चा, गैटी, डोरी, गल, हयुमपाइप, डोजर, इस्काभेटर) 	<ul style="list-style-type: none"> राहत मापदण्डको यकिन विवरण उपलब्ध हुन कठिनाई हुने पुर्न निर्माणका सामग्रीहरु पर्याप्त मात्रामा नहुने 	शहरी विकास तथा भवन निर्माण विभाग, संघिय आयोजना कार्यान्वयन ईकाई, नेपालगञ्ज, जिल्ला समन्वय समिति, ने.रे.सो. बर्दिया, सामुदायिक वन, सडक डिभिजन ने पालगंज, नेपाल विद्युत प्राधिकरण, नेपाल टेलिकम, स्थानीय विपद् व्यवस्थापन समिति,	

<p>पहिलो महिना</p>	<ul style="list-style-type: none"> ● क्षतिभएका पूर्वाधारहरुको विस्तृत विवरण तयार गर्ने ● खेतिवाली पूर्ण वा आंशिक रुपमा नष्ट भएका परिवारहरुलाई कृषि कार्यालय संग समन्वय गरी सहुलियत रुपमा विउविजन उपलब्ध गराउने ● छिटो उत्पादन हुने प्रजातीका विउविजनहरु उपलब्ध गराउने ● पूर्वाधारहरु पुनःनिर्माण गर्न आवश्यक विस्तृत प्राविधिक इष्टिमेट गर्ने र सम्बन्धित कार्यालयमा प्रतिवेदन पठाउने ● घरेलु कार्यालय संग मिलेर आय आर्जन गर्न सकिने तालिमहरु दिने ● वालीविमा गरेको भए क्षतिपूर्ति दिने 	<ul style="list-style-type: none"> ● प्रभावित स्थानको कृषी प्रणालीवारे जानकारी राख्ने र विउविजन हरु भण्डारन गरी राख्ने ● तालिम संचालनका लागी आवश्यक स्रोत र साधनको अग्रिम व्यवस्थापन गर्ने ● पूर्वाधारको विस्तृत विवरण तयार गर्न जिल्ला प्राविधिक कार्यालयको सहयोगमा प्राविधिकहरुको सम्पर्क सूचि तयार गर्ने ● राजमार्ग तथा सहायक मार्ग, हुलाकी सडक क्षतीको सूची सम्बन्धीत सडक कार्यालय र स्थानीयतहका प्राविधिक ले तयार गर्ने ● वाली विमा गर्न किसानलाई उत्प्रेरित गर्ने 	<ul style="list-style-type: none"> ● विभिन्न तालिमहरु सञ्चालन गर्ने स्रोत र साधनको अग्रिम व्यवस्था गर्न चुनैति हुने 	<p>शहरी विकास तथा भवन निर्माण विभाग, संघिय आयोजना कार्यान्वयन ईकाई, नेपालगञ्ज , जिल्ला समन्वय समिति, डिभिजन वन कार्यालय (आपूर्ती समिति), सामुदायिक वन, स्थानीय तहका कृषि विकास शाखाहरु, सिंचाई कार्यालय, बबई,भादा,ओराही नदी व्यवस्थापन आयोजना ।</p>	
<p>दोस्रो र तेश्रो महिना</p>	<ul style="list-style-type: none"> ● उपलब्ध बजेटको आधारमा विग्रेका, भत्केका पूर्वाधारहरु पुर्न निर्माण प्रक्रियालाई अगाडि बढाउने । पुर्ननिर्माण गर्दा विपद्को जोखिमलाई कमहुने प्रकारले दिगो र बलियो संरचना बनाउने ● जिल्ला विकासको वार्षिक योजनामा समावेश गराउने ● मनोसामाजिक समस्या आउन नदीन कार्यक्रमहरु गर्ने 	<ul style="list-style-type: none"> ● पुननिर्माणका लागि जिल्ला समनन्वय समिति गाउपालिका, न. पा . माजगेडा कोषको स्थापना गर्ने 		<p>शहरी विकास तथा भवन निर्माण विभाग, संघिय आयोजना कार्यान्वयन ईकाई, नेपालगञ्ज, जि.स.स., जिल्लावन कार्यालय (आपूर्ती समिति), सा. वन, स्थानीय तहका महिला तथा बालबालिका शाखा</p>	

तालिका नं. ३८ कार्यान्वयन योजना सहितको प्राथमिकता प्राप्त पूर्वतयारी कार्य

क्र.सं.	प्राथमिकता प्राप्त पूर्वतयारी कार्यको सूची	मुख्य जिम्मेवार निकाय	कार्यान्वयन गर्ने तरिका (वैठक, कार्यशाला, तालिम आदि)	समय सिमा (कार्य तालिका)
१.	पुर्ननिर्माणका सामाग्रीहरु स्टकमा राख्ने (वेल्टा, गैटी, डोरी, गल, हयुमपाइप, डोजर, इस्काभेटर)	शहरी विकास तथा भवन निर्माण विभाग, संघिय आयोजना कार्यान्वयन ईकाई, नेपालगञ्ज ,जिल्ला समन्वय समिति नगरपालिका तथा गाउँपालिका , जिल्ला प्रशासन कार्यालय	सामाग्री खरिद गरी स्टकमा राख्ने र सम्वन्धित व्यापारी संग समन्वय	मनसुन पूर्व
२	वन तथा सामुदायिक वन संग काठ दाउरा सहयोग वारे छलफल गर्ने	डिभिजन वन कार्यालय	छलफल र वैठक	„
३	प्राविधिकको टोलीलाई स्थलगत अध्ययनका लागि अभिमुखिकरण तथा प्रभावित स्थानमा परिचालन	शहरी विकास तथा भवन निर्माण विभाग, संघिय आयोजना कार्यान्वयन ईकाई, नेपालगञ्ज जिल्ला समन्वय समितिको प्राविधिक शाखा	वैठक	
४	समन्वय, स्रोत पहिचान र पूर्ण निर्माणको कार्ययोजना बनाउने	शहरी विकास तथा भवन निर्माण विभाग, संघिय आयोजना कार्यान्वयन ईकाई, नेपालगञ्ज ,जिल्ला समन्वय समिति	वैठक	
५	जिल्ला समन्वय समिति मा भएको विपद् व्यवस्थापन कोषलाई अभिवृद्धि गर्ने	जिल्ला समन्वय समिति	छलफल र निर्णय	
६	स्थानीय तहका कृषी विकास शाखासंग समन्वय गरी छिटो उत्पादन हुने खालका विउ विजन छनौट गरी राख्ने र वाली विमा गर्न प्रोत्साहन गर्ने	जिल्ला समन्वय समिति, स्थानीय तहमा रहेका कृषी विकास कार्यालय	„	
७	नदी नियन्त्रण तटबन्धका लागि आवश्यकता र जाली व्यवस्थापन गर्ने	बवई,भादा,ओराही नदी व्यवस्थापन आयोजना	वैठक	

पुनःस्थापना तथा पुनर्निर्माण क्षेत्रका सदस्यहरुको सम्पर्क सूचि: अनुसूचि.....माउल्लेख गरिएको छ ।

४ कार्यान्वयन तथा पुनरावलोकन रणनीति

४.१. विपद् पूर्वतयारी तथा प्रतिकार्य योजना कियाशील हुने

यो विपद् पूर्वतयारी तथा प्रतिकार्य योजना जिल्लास्तरको विपद् व्यवस्थापनका लागि उपलब्ध भौतिक, मानविय र आर्थिक श्रोतहरुको आंकलन गरी, नेपाल सरकारको विपद् जोखिम व्यवस्थापनको रणनीति र उद्धारका न्यूनतम आधारभूत पक्षहरुलाई दृष्टिगत गर्दै जिल्ला विपद् व्यवस्थापन समितिबाट अनुमोदन भएको हो । जिल्ला भित्र विपद् सम्बन्धी कुनै घटना घटना साथ यस योजनामा उल्लेखित विषयगत समितिहरु र सरोकारवालाहरु स्वतः परिचालित हुनेछन् ।

४.२. विपद् पूर्वतयारी तथा प्रतिकार्य योजनाको कार्यान्वयन योजना

जिल्लामा कार्यरत मानवीय सहायतामा संलग्न साभेदार निकायहरुले विभिन्न विषयगत क्षेत्रमा आवद्ध रहि यो विपद् पूर्वतयारी तथा प्रतिकार्य योजना कार्यान्वयन गर्न सघाउने छन् । साथै गाउँपालिका तथा नगरपालिका र त्यहाँ भएका विषयगत शाखाहरु, कार्यरत संघसंस्थाहरुले पनि विषयगत योजनाहरु कार्यान्वयन गर्न आवश्यक सहयोग गर्नेछन् ।

४.३. विपद् पूर्वतयारी तथा प्रतिकार्य योजनाको नियमित समीक्षा तथा अद्यावधि

जिल्ला विपद् व्यवस्थापन समितिले यसका पदाधिकारीहरु मध्येबाट उपयुक्त व्यक्तिहरु छनौट गरी एक कार्यदल बनाइ विपद् पूर्व तयारी तथा प्रतिकार्ययोजना कार्यान्वयनको समग्र अनुगमन गर्नेछ । प्रतिकार्य योजना कार्यान्वयनलाई प्रभावकारी बनाउन नियमित समीक्षा गरिनेछ ।

प्रतिवेदन तथा अभिलेखन

५.१. प्रतिवेदन तथा संचार

बर्दिया जिल्लामा बाढीले हरेक वर्ष प्रभावित गर्ने हुँदा सो सम्बन्धि विपद्बाट हुने क्षति न्यूनिकरणका लागि बाढी पूर्वसूचना प्रणालीको स्थापना भैसकेकाले त्यसको व्यवहारिक प्रयोग गरी वर्षाको समयमा माथिल्लो तटीय र तल्लो तटीय समुदाय बीच निरन्तर सम्पर्क कायम गर्ने साथै बाढी सम्बन्धि सूचना स्थानीय सञ्चार माध्यमबाट प्रसारण गर्ने व्यवस्था मिलाईएको छ। प्रतिकार्यका लागि गठित विषयगत अगुवाहरूले विपद् सम्बन्धि प्रतिवेदन जिल्ला विपद् व्यवस्थापन समिति र स्थानीय विपद् व्यवस्थापन समितिलाई बुझाउनु पर्नेछ। यस्तो प्रतिवेदन विपद्को अवधिमा सकेसम्म दैनिक रूपमा तयार गर्नु पर्दछ। साथै विपद्को बारेमा स्थलगत अनुगमन टोलीले तयार गरेको प्रतिवेदन जिल्ला विपद् व्यवस्थापन समिति तथा स्थानीय विपद् व्यवस्थापन समितिको बैठकमा प्रस्तुत गर्नेछ।

५.२. संस्थागत व्यवस्था

विपद् जोखिम न्यूनिकरण तथा व्यवस्थापन ऐन २०७४ को पहिलो सम्शोधन २०७५ र विपद् व्यवस्थापन राष्ट्रिय रणनीति, २०६६ को प्रावधान बमोजिम विपद् व्यवस्थापनका लागि जिल्ला र स्थानीय तह (गा.पा. तथा न.पा.) स्तरमा छुट्टाछुट्टै संस्थागत संरचना तयार भएको छ। प्रतिकार्य योजनाको कार्यान्वयन, अनुगमन तथा मुल्याङ्कन प्रकृत्यालाई संस्थागत गरिने छ। यसको संयोजन जिल्लास्तरमा जिल्ला प्रशासन कार्यालय र गाँउपालिका तथा नगरपालिकाहरूमा जिल्ला समन्वय समितिको सहयोगमा सम्बन्धित स्थानीय विपद् व्यवस्थापन समिति तथा वडा विपद् व्यवस्थापन समितिले गर्ने छ।

५.३. अभिलेखिकरण

जिल्ला विपद् व्यवस्थापन समितिको तर्फबाट जिल्लास्तरमा विपद् प्रतिकार्यको अभिलेखिकरण जिल्ला आपत्कालिन कार्य सञ्चालन केन्द्रले गर्ने छ भने स्थानीयस्तरमा स्थानीय विपद् व्यवस्थापन समितिहरूले गर्नेछन्। जिल्ला वा स्थानीय दुवै तहमा सम्बन्धित सरोकारवालाहरूले सर्वेक्षण तथा अभिलेखिकरण कार्यलाई व्यवस्थित गर्न सहयोग गर्नेछन्।

५.४. अनुमोदन प्रक्रिया

मिति २०७६ जेष्ठ २७ गते गतेका दिन जिल्ला विपद् व्यवस्थापन समितिको बैठकबाट विषयगत क्षेत्रका अगुवा संस्था र सहयोगी संस्था एवं निकायहरूको सहभागितामा कार्यशालाको आयोजना गरी जिल्ला अगुवा संस्था एक्सन एड् नेपाल/कमैया महिला जागरण समाज नेपालको प्राविधिक सहयोग तथा नेपाल रेडक्रस सोसाइटी जिल्ला शाखा बर्दिया र CSDR समेतको सहभागितामा निर्माण भएको विपद् पूर्वतयारी तथा प्रतिकार्य योजना २०६८ को नवौं अद्यावधिक २०७६ अनुमोदन गरियो।

विपद्का समयमा राहत सहयोग प्रदान गर्ने मापदण्ड:

विपद्का समयमा प्रभावित क्षेत्रमा आपतकालिन राहत सहयोग पुर्याउनका लागि नेपाल सरकारले निर्धारण गरेको मापदण्ड/निर्देशन वमोजिम राहत सहयोग प्रदान गरिनेछ । जिल्ला विपद् व्यवस्थापन समिति र स्थानीय विपद् व्यवस्थापन समितिले पनि श्रोतको अवस्था र स्फेयर मापदण्डलाई मध्यनजर गरी DDMC को बैठको निर्णयबाट आवश्यक राहत सहयोगको मापदण्ड तोक्न सक्नेछ ।

क) तत्काल अवस्थाको राहत

विपद्का समयमा घर छोडी अत्यन्त गरी बसेको अवस्था वा आफ्नै घरमा पनि खाद्य तथा गैरखाद्य बस्तुको क्षति भई तत्काल खान र बासको कुनै व्यवस्था नभएको अवस्थामा वा आफ्नो घरमा फर्कि नसक्दा सम्मका लागि मानविय राहत उपलब्ध गराईने छ ।

ख) राहत सहयोग

विपद् पश्चात सर्वेक्षणबाट प्राप्त सम्पूर्ण क्षतिको विवरणको आधारमा गरिने सहयोगलाई राहत सहयोग भनिन्छ । जसलाई ४ भागमा वर्गिकरण गरिएको छ ।

१) आंशिक क्षति

- अ. विपद्का कारण घर भित्रको खाद्यान्न तथा गैर खाद्यान्न सबै क्षति भएको र घरमा तत्कालीन अवस्थामा बस्न योग्य नरहेको अवस्था तर घर मर्मत पछि फर्कि बस्न सक्ने अवस्था ।
- आ. खेति गरिएको जग्गा कटान, पटान वा वाली नष्ट देखिएको ।

२) पूर्ण क्षति

- अ. विपद्का कारण वसोवास गरिरहेको घर पूर्ण रूपले नष्ट भएको ।
- आ. विपद्का कारण जग्गा कटान कटान/पटान तथा वालीनालिमा अत्यधिक क्षति पुगेको अवस्था ।

३) विस्थापित तथा पुर्नस्थापना स्तरको क्षति

- अ. विपद्का कारण वसोवास गरिरहेको घर तथा घर वास (जग्गा) सबै वगाएको वा पूर्णरूपमा वगर वा नदीमा परिणत भएको अवस्था । घर तत्कालीन अवस्थामा बस्न योग्य नरहेको अवस्था । घर पुनः निर्माण गर्नुपर्ने अवस्था ।

४) मानविय क्षति

- अ. विपद्का कारण मानव वेपता वा पत्ता नलागेको तथा मानविय क्षति भएको ।
- आ. विपद्का कारण मानवको अंगभंग भएको वा अपाङ्गता भएको वा क्षतिको कारण मानसिक अपाङ्गता भएको ।

अनुसूची हरु

अनुसूची १ : जिल्ला आपतकालिन कार्यसञ्चालन केन्द्रमा प्राप्त तथ्यांकअनुसार विपदले २०७५ सालमा पुऱ्याएको क्षतिको विवरणः

महिना	बाढी				आगलागी					डुबेर			वन्यजन्तुको अक्रमण					हावाहुरी
	प्रभावित घर संख्या	मानविय मृत्यु	मानविय घाइते	चौपाया क्षति	प्रभावित घर संख्या	विस्थापित घर संख्या	मानविय मृत्यु	मानविय घाइते	चौपाया क्षति	मानविय मृत्यु	मानविय वेपत्ता	चौपाया क्षति	प्रभावित घर संख्या	विस्थापित घर संख्या	मानविय मृत्यु	मानविय घाइते	चौपाया क्षति	प्रभावित घर संख्या
वैशाख	०	०	०	०	६	०	०	०	५३	२	०	०	२	०	०	०	०	०
जेष्ठ	०	२	०	०	५	०	०	०	०	१	०	१०	०	०	०	०	०	४१७
असार	२५	१	०	१	३	४	०	३	२	४	०	०	०	०	०	०	०	०
साउन	२४	०	१	०	०	०	०	०	०	१	०	१	११	०	०	०	३	०
भाद्र	०	०	०	०	३	०	०	०	१	१	०	०	३	१	०	०	०	०
असोज	०	०	०	०	१	०	०	०	०	५	०	०	२	१	०	०	०	०
कार्तिक	०	०	०	०	२	०	०	०	०	१	०	०	०	२	०	०	०	०
मंसिर	०	०	०	०	०	०	०	०	०	०	०	०	०	०	०	०	०	०
पुष	०	०	०	०	४	०	०	०	०	०	१	०	०	०	१	१	०	०
माघ	०	०	०	०	१	०	१	०	२५००	२	०	०	०	०	०	०	०	०
फागुन	०	०	०	०	५	०	०	०	०	०	०	०	२	०	०	०	०	०
चैत्र	०	०	०	०	५	६	०	०	१	१	०	०	०	०	०	०	०	०
	४९	३	१	१	३५	१०	१	३	२५५७	१८	१	११	२०	४	१	१	३	४१७

अनुसूची २ : विभिन्न निकायसंग भएका दक्ष जनशक्तिको विवरण

क्र. स.	दक्ष जनशक्ति	रेडक्रस	जिल्ला प्रशासन	समन्वय समिति	नेपाल प्रहरी	सशस्त्र प्रहरी	नेपाली सेना	एक्सनएड/ KMJS	प्राक्टिकल एक्सन/ CSDR	प्लान/ RKJS	जम्मा
१.	प्राथमिक उपचारक	१८३४	०	०		२	१०	६०	१०५	०	२०११
२.	विपद् जोखिम तालिम दिन सक्ने व्यक्ति	३६	०	०		२	०	२	११	०	५१
३.	खोज तथा उद्धार गर्न सक्ने	९५८	०	०	३००	४६	६०	६०	२६२	२४९	१९३५
४.	पूर्व सूचना प्रणालिमा तालिम प्राप्त व्यक्ति	६०	०	०	०	०	२	०	२२३	०	२८५
५.	जुनियर युवा सदस्य रेडक्रस	१४७४	०	०	०	०	०	०	०	०	१४७४
६.	एन.डि.आर.टी	९	०	०	०	०	०	०	०	०	९
७.	डि.डि.आर.टी	१२२	०	०	०	०	०	०	०	०	१२२
८.	स्वायंसेवक	१८०	०	०	०	०	०		४५०	०	६३०
९.	ACT	१	१	१	०	०	०	०	०	०	३

अनुसूची ३ : नेपाल रेडक्रस सोसाइटी बर्दिया जिल्ला शाखा अर्न्तगत तालिम प्राप्त तथा प्रशिक्षण जन शक्ति सबेक्षण तथा समन्वय टोली (ACT) :- ३ जना

- राष्ट्रिय विपद् अनुक्रिया टोली सदस्य (NDRT) :- ९ जना
- जिल्ला विपद् अनुक्रिया टोली सदस्य (DDRT) :- १२८ जना
- विपद् व्यवस्थापन प्रशिक्षक :- २० जना
- स्वास्थ्य सेवा प्रशिक्षक :- ३ जना
- प्रशिक्षक प्रशिक्षण :- २६ जना
- स्वयंसेवक व्यवस्थापन :- ७ जना
- रेडक्रस प्रचार प्रसार, सुरक्षित पहुँच र ट्रेसिङ्ग सेवा :- १७ जना
- प्राथमिक उपचार प्रशिक्षक :- ५६ जना
- सामुदायिक प्रशिक्षक :- ३० जना
- प्राथमिक उपचारक :- १८५७ जना
- विपद् व्यवस्थापन तालिम प्राप्त उद्धारक :- ९५८ जना
- परियोजना प्रस्ताव लेखन प्रशिक्षक :- ५ जना
- समुदायको अगुवाईमा पूर्ण सारसफाई प्रशिक्षक :- ११ जना
- विपद् उत्थानसिलता प्रशिक्षक (V2R) :- २ जना
- रक्तदाता उत्प्रेरणा प्रशिक्षक :- १ जना
- ए लेभल प्रशिक्षक :- ११ जना
- ए लेभल तालिम प्राप्त :- ३४७ जना
- लेभल बि तालिम प्राप्त :- ७२ जना
- लेभल सि तालिम प्राप्त :- ४८ जना
- IRA Mobile Appilcation दक्ष जनशक्ति :- १०७ जना
- PASSA ToT :- ३ जना

अनुसूची ४ : जिल्ला निर्माण व्यवसायी संघ बर्दियामा आवद्ध निर्माण व्यवसायीहरुसंग रहेको हेभि यन्त्र उपकरणहरुको विवरण

क्र. स.	संस्थाको नाम	व्यक्तिको नाम	ठेगाना	सम्पर्क नं.	साधन			
					टिप्पर	स्काभेटर	भ्याकुम लोडर	रोलर
१	जय बंगलामुखी महासेवा	भेषराज पौडेल	गुलरिया-५	९८५८०२०३६२		१	१	
२	गिरी निर्माण सेवा	टिका गिरी	गुलरिया-५	९८४८०२८२५८	१			
३	ब्ल्याक वक कन्स्ट्रक्सन	विमल के.सी.	गुलरिया-६	९८५१०९५८७६	३	१		
४	विजय कन्स्ट्रक्सन	शिव कुमार श्रेष्ठ	बढैयाताल -९	९८४८११५५४	२	०	१	०
५	मार्क कन्स्ट्रक्सन	रमेश प्रकाश गिरी	गुलरिया-५	९८५८०२८२५८	१			
६	अमन कन्स्ट्रक्सन	अमन यादव	गुलरिया-४	९८४८०३८९२८	४	१	२	१
७	भादा कन्स्ट्रक्सन	अकवरलि गद्दी	गुलरिया-११	९८४८०२७२६६	०	०	१	२
८	भगवती निर्माण सेवा	बालान क्षेत्री	गुलरिया-६	९८४८३५२५००	०	०	२	०
९	मेनका निर्माण सेवा	तिलका लम्साल	ठाकुरबाबा-५		०	०	१	०
१०	लाली गुराँस निर्माण सेवा	प्रकाश श्रेष्ठ	गुलरिया-४	९८५१०३६९३१	०	०	१	०
११	यादव कन्स्ट्रक्सन	अशोक यादव	गुलरिया-७	९८५८०२३३०९	६	०	२	१
१२	देउती बज्यै निर्माण सेवा	देवलाल न्यौपाने	बाँसगढी-५		१०	१	३	१
१३	नेपाल विल्डर	जय बहादुर खत्री	गुलरिया-५	९८५८०२०६५५	१	०	१	०
१४	विरिन्द्र अमन निर्माण सेवा	यज्ञ बहादुर क्षेत्री	राजापुर	९८१६५८२७६५	०	१	२	०
१५	सुर्खेती खड्का निर्माण सेवा	कुल बहादुर खड्का	बाँसगढी-३		०	०	१	०
१६	आदित्य निर्माण सेवा	तिर्थ आचार्य	बाँसगढी		१	०	१	०
१७	गौली निर्माण सेवा	रमेश गौली	ठाकुरबाबा-२		०	०	२	०
१८	एम.बी. विल्डर्स	रुद्र बहादुर खड्का	ठाकुरबाबा-९		०	०	१	०
१९	जे.इ. निर्माण सेवा	जनकराज विष्ट	बारबर्दिया-९	९८०९८५३०९७	०	०	२	०

अनुसूची ५ : जिल्लामा रहेका खोज तथा उद्धारमा प्रयोग हुने डुङ्गाहरुको विवरण

क्र. स.	डुङ्गाको विवरण			डुङ्गा रहेको स्थान	डुङ्गाको स्वामित्व रहेको निकाय संस्था	कैफियत
	आधुनिक	परम्परागत	जम्मा			
१	२	०	२	जिल्ला प्रशासन कार्यालय DEOC गुलरिया नपा ६	जिल्ला विपद् व्यवस्थापन समिति	नेपाल रेडक्रस को सहयोग
२	१	०	१	नेपाल रेडक्रस सोसाइटी मगरागाडी उपशाखा, बारबर्दिया वडा नं. ६	नेपाल रेडक्रस सोसाइटी मगरागाडी उपशाखा	
३	१	०	१	बारबर्दिया नगरपालिकाको कार्यालय	बारबर्दिया नगरपालिकाको कार्यालय	
४	१	०	१	नेपाल रेडक्रस सोसाइटी जिल्ला शाखा बर्दिया	नेपाल रेडक्रस सोसाइटी जिल्ला शाखा बर्दिया	

५	१	०	१	सशस्त्र प्रहरी वल BOPराजापुर नपा वडा नं. ४	सशस्त्र प्रहरी वल BOP राजापुर	
६	०	१	१	मधुवन नगरपालिका वडा नं.१ पथरबोफी	वडा स्तरिय विपद् व्यवस्थापन समिति वडा नं. १	CSDR को सहयोग
७	०	२	२	राजापुर नपा वडा नं. १० मभरा	वडा स्तरिय विपद् व्यवस्थापन समिति वडा नं. १	NRCS/CSDR सहयोग
८	०	२	२	राजापुर नपा वडा नं. १ प्रेमनगर	वडा स्तरिय विपद् व्यवस्थापन समिति वडा नं. १	NRCS/CSDR सहयोग
९	०	१	१	राजापुर नपा वडा नं. ७ भिम्मापुर	वडा स्तरिय विपद् व्यवस्थाप समिति वडा नं. ७	NRCS/CSDR सहयोग
१०	०	१	१	राजापुर नपा वडा नं. ४ संघर्षनगर	वडा स्तरिय विपद् व्यवस्थाप समिति वडा नं. ४	NRCS सहयोग

अनुसूची ६ : समन्वय तथा सूचना व्यवस्थापन विषयगत क्षेत्र सदस्यहरुको सम्पर्क सूची

क्र. सं.	कार्यालय/ निकाय	कार्यालय प्रमुख	सम्पर्क मोबाइल न	कार्यालय को फोकल व्यक्ति	सम्पर्क मोबाइल न	इमेल ठेगाना
१	जिल्ला प्रशासन कार्यालय	श्री रामबहादुर कुरुम्बङ्ग	९८५८०३७७७७	श्री अर्जुन सुवेदी	९८५८०२७२७१	daobardiya@gmail.com
२	जिल्ला समन्वय समिति	श्री शंकर चौधरी	९८५८०५४३१३	श्री नैनासरा वली	९८४८१८९७५५	bardiyaaddc@gmail.com
३	नेपाली सेना	श्री चेतन पौडेल	९८४६०९५०६९	श्री चेतन पौडेल	९८४६०९५०६९	bhairabprasad1937@gmail.com
४	सशस्त्र प्रहरी वल	श्री कृष्ण प्रसाद कोइराला	९८५१२७२९१८	श्री कृष्ण प्रसाद कोइराला	९८५१२७२९१८	apfno31btn.bardiya@gmail.com
५	नेपाल प्रहरी	श्री राजेशनाथ वास्तोला	९८५८०३५५५५	मदनजित महारा	९८५१२८१२९६	dpobardiya_comm@nepalpolice.gov.np
६	नेपाल रेडक्रस सोसाइटी	श्री कृष्ण प्रसाद गौतम	९८५८०३२७४९	श्री सुनिता खड्का	९८५८०२२३६६	nracs.bardiya06@gmail.com
७	नेपाल टेलिकम	श्री अच्युत कुमार रावल	९८५८०५१५२३	श्री अच्युत कुमार रावल	९८५८०५१५२३	achyut.rawal@ntc.net.np
८	स्थानिय एफ.एम.	अनुसूचि मा समावेस गरिएको छ।				
९	नेपाल पत्रकार महासंघ	श्री राजेन्द्र धिताल	९८४८०२१२०६	श्री भावुक योगी	९८५८०५०९६९	bhabuknews@gmail.com
१०	राष्ट्रिय अनुसन्धान	श्री विनय चतुर्वेदी	९८५८०३८६६६	श्री द्रोण बहादुर बृढाथोकी	९८४७८३१४९४	
११	जिल्ला आपत्कालिन कार्य संचालन केन्द्र	श्री अर्जुन सुवेदी	९८५८०२७२७१	श्री रुपन ज्ञवाली	९८५८०२३९००	bardiyaec@gmail.com

अनुसूची ७ : खोज तथा उद्धार विषयगत क्षेत्र सदस्यहरुको सम्पर्क सूचि

क्र. सं.	कार्यालय/ निकाय	कार्यालय प्रमुख	सम्पर्क मोबाइल न	कार्यालय को फोकल व्यक्ति	सम्पर्क मोबाइल न	इमेल ठेगाना
१	जिल्ला प्रशासन कार्यालय (जिल्ला विपद् व्यवस्थापन समिति)	श्री रामबहादुर कुरुम्बङ्ग	९८५८०३७७७७	श्री अर्जुन सुवेदी	९८५८०२७२७१	daobardiya@gmail.com
२	नेपाली सेना	श्री चेतन पौडेल	९८४६०९५०६९	श्री चेतन पौडेल	९८४६०९५०६९	bhairabprasad1937@gmail.com
३	सशस्त्र प्रहरी वल	श्री कृष्ण प्रसाद कोइराला	९८५१२७२११८	श्री गोविन्द बहादुर केसी	९८५१२५८९१३	apfno31btn.bardiya@gmail.com
५	नेपाल प्रहरी	श्री राजेशनाथ बास्तोला	९८५८०३५५५५	मदनजित महारा	९८५१२८१२९६	dpobardiya_comm@nepalpolice.gov.np
६	नेपाल रेडक्रस सोसाइटी	श्री कृष्ण प्रसाद गौतम	९८५८०३२७४९	श्री सुनिता खड्का	९८५८०२२३६६	nrcs.gulariya06@gmail.com
७	राष्ट्रिय अनुसंधान जिल्ला कार्यालय	श्री विनय चतुर्वेदी	९८५८०३८६६६	श्री द्रोण बहादुर बुढाथोकी	९८४७८३१४९४	
८	डिभिजन वन कार्यालय	श्री कोमल काफ्ले	९८५८०२६६७७	श्री दोग शर्मा	९८५८०२६६८४	daddfo@dfo.gov.np
९	इलाका प्रहरी कार्यालय	अनुसुचि १७ मा समावेस गरिएको छ ।				
१०	बर्दिया राष्ट्रिय निकुञ्ज कार्यालय, ठाकुरद्वारा	श्री अणनाथ बराल	९८६४७८२००१	श्री अशोक भण्डारी	९८६४७८२००२	bardiyanationalparkoffice@gmail.com

अनुसूची ८ : गैर खाद्य सामाग्री र शिविर व्यवस्थापन विषयगत क्षेत्र सदस्यहरुको सम्पर्क सूचि

क्र. सं.	कार्यालय/ निकाय	कार्यालय प्रमुख	सम्पर्क मोबाइल न	कार्यालय को फोकल व्यक्ति	सम्पर्क मोबाइल न	इमेल ठेगाना
१	शहरी विकास तथा भवन निर्माण विभाग, संघिय आयोजना कार्यान्वयन ईकाई, नेपालगञ्ज	श्री सुवास वस्नेत	९८५८०२०२६४	श्री जयराम चौधरी	९८५८०२६३८८	dudbcnepalgunj@gmail.com
२	नेपाल रेडक्रस सोसाइटी बर्दिया जिल्ला शाखा	श्री कृष्ण प्रसाद गौतम	९८५८०३२७४९	श्री सुनिता खड्का	९८५८०२२३६६	nrcs.bardiya06@gmail.com
३	सामुदायिक वन उपभोक्ता महासंघ	श्री शर्मा चौधरी	९८६८१०६५५५	श्री भुमिराज लामिछाने	९८४८०३६८५९	
४	नेपाल प्रहरी	श्री राजेशनाथ बास्तोला	९८५८०३५५५५	मदनजित महारा	९८५१२८१२९६	dpobardiya@nepalpolice.gov.np
५	प्लान नेपाल	श्री मिना पराजुली	९८०२०२०४६९	श्री केशव सुवेदी	९८४८०२०६१२	Keshav_Raj.Subedi@plan-international.org
६	एक्सन एड नेपाल	श्री विष्णु पौडेल	९८५४०५४४९०	श्री प्रेम चौधरी	९८४८०३०७२४	Prembahadur.tharu@actionaid.org
७	यूनिसेफ	श्री राजेश मगर	९८५११५९१३५	श्री रुद्र खड्का	९८५५०५६२८६	rbkhadka@unicef.org
८	सेभ द चिल्ड्रेन	प्रेम चन्द	९८५८०५२९५०	प्रेम चन्द	९८५८०५२९५०	prem.chand@savethechildren.org
९	डिभिजन वन कार्यालय	श्री कोमल काफ्ले	९८५८०२६६७७	श्री दोग शर्मा	९८५८०२६६८४	daddfo@dfo.gov.np

९	जिल्ला आपतकालिन कार्य संचालन केन्द्र	श्री अर्जुन सुवेदी	९८५८०२७२७१	श्री रुपन ज्ञवाली	९८५८०२३९००	bardiyadeoc@gmail.com
१०	गैसस महासंघ	श्री विष्णुप्रसाद तिमिल्सेना	९८५८०८१०००	श्री विष्णु प्रसाद तिमिल्सेना	९८५८०८१०००	bishnutimlsina@gmail.com;
११	थारु महिला उत्थान केन्द्र	श्री प्रिज्मासिंह थारु	९८५८०२१४५७	श्री प्रिज्मासिंह थारु	९८५८०२१४५७	twucbaridiya@ntc.net.np
१२	कमैया महिला जागरण समाज नेपाल	श्री विरुणी थारु	९८१९५४८६१७	श्री मानवहादुर डागी	९८५८०२६६०६	mandangi743@gmail.com
१३	उद्योग वाणीज्य सघ गुलरिया	विरवहादुर चौधरी	९८५८०२३९३४	हिमालय त्रिपाठी	९८५८०२४७०३	gccci@ntc.net.np

अनुसूची ९ : खाद्य तथा गोदाम व्यवस्थापन विषयगत क्षेत्र सदस्यहरुको सम्पर्क सूची

क्र. सं.	कार्यालय/ निकाय	कार्यालय प्रमुख	सम्पर्क मोबाइल न	कार्यालय को फोकल व्यक्ति	सम्पर्क मोबाइल न	इमेल ठेगाना
१	कृषि ज्ञान केन्द्र सम्पर्क कार्यालय	श्री मनोज कुमार सिंह	९८४७९८३३३३	श्री तिर्थ बहादुर खड्का	९८५८०३८७७७	aeomanojks@gmail.com
२	जिल्ला समन्वय समिति	श्री शंकर चौधरी	९८५८०५४३१३	श्री नैनसरा वली	९८४८१८९७५५	bardiyaddc@gmial.com
३	नेपाल प्रहरी	श्री राजेशनाथ बास्तोला	९८५८०३५५५५	श्री मदनजित महारा	९८५९२८१२९६	dpobardiya@nepalpolice.gov.np
४	नेपाल खाद्य संस्थान, राजापुर	श्री अनिल कुमार श्रेष्ठ	९८४७९७९५३८	श्री अनिल कुमार श्रेष्ठ	९८४७९७९५३८	nfcrajapur@gmail.com
५	विश्व खाद्य कार्यक्रम नेपाल	पदम शाही	९८४८०२९६४०	श्री यज्ञ पुन	९८५८०४७००९	yagya.pun@wfp.org
६	नेपाल रेडक्रस सोसाईटी बर्दिया जिल्ला शाखा	श्री कृष्ण प्रसाद गौतम	९८५८०३२७४९	श्री सुनिता खड्का	९८५८०२२३६६	nrcs.bardiya06@gmail.com
७	एक्सनएड नेपाल	श्री विष्णु पौडेल	९८५५०५४४९०	श्री प्रेम चौधरी	९८४८२१३०३७	Prembahadur.tharu@actionaid.org
८	कमैया महिला जागरण समाज नेपाल	श्री विरुणी थारु	९८१९५४८६१७	श्री मानवहादुर डागी	९८५८०२६६०६	mandangi743@gmail.com
९	गैसस महासंघ	श्री विष्णुप्रसाद तिमिल्सेना	९८५८०८१०००	श्री विष्णु प्रसाद तिमिल्सेना	९८५८०८१०००	bishnutimlsina@gmail.com
१०	थारु महिला उत्थान केन्द्र	श्री प्रिज्मासिंह थारु	९८५८०२१४५७	श्री प्रिज्मासिंह थारु	९८५८०२१४५७	twucbaridiya@ntc.net.np

अनुसूची १० : खानेपानी तथा सरसफाई विषयगत क्षेत्र सदस्यहरुको सम्पर्क सूचि

क्र. स.	कार्यालय/ निकाय	कार्यालय प्रमुख	सम्पर्क मोबइल न	कार्यालय को फोकल ब्यक्ति	सम्पर्क मोबइल न	इमेल ठेगाना
१	खानेपानी तथा सरसफाई डिभिजन कार्यालय	श्री बालकृष्ण महतरा	९८४६१४९१६१	श्री बालकृष्ण महतरा	०८४-४२०११०	wssdobardiya@gmail.com
३	नेपाल रेडक्रस सोसाइटी	श्री कृष्ण प्रसाद गौतम	९८५८०३२७४९	श्री सुनिता खड्का	९८५८०२२३६६	nrcs.bardiya06@gmail.com
५	वेस बर्दिया	श्री विष्णु थारु	९८५८०२२७०२	श्री जगदिस चौधरी	९८४८५७८३१७	jaddish111.jm@gmail.com
६	जनजागरण महिला संघ	श्री गोमा शर्मा	९८४८०२५७३३	श्री साधना थापा	९८०२५३५९१६	jjmssoraha@gmail.com
७	यूनिसेफ	श्री राजेश मगर	९८५११५९१३५	श्रीरुद्र खड्का	०८१५५०००८ ९८५५०५६२८६	rbkhadka@unicef.org
८	प्लान नेपाल	श्री मिना पराजुली	९८०२०२०४६९	श्री केशव सुवेदी	९८४८०२०६१२	Keshav_Raj.Subedi@plan-international.org
९	कमैया महिला जागरण समाज नेपाल	श्री विरुणी थारु	९८१९५४८६१७	श्री मानवहादुर डागी	९८५८०२६६०६	mandangi743@gmail.com
१०	सेभ द चिल्ड्रेन	प्रेम चन्द	९८५८०५२९५०	प्रेम चन्द	९८५८०५२९५०	prem.chand@savethechildren.org

अनुसूची ११ : संरक्षण विषयगत क्षेत्र सदस्यहरुको सम्पर्क सूचि

क्र. स.	कार्यालय/ निकाय	कार्यालय प्रमुख	सम्पर्क मोबइल न	कार्यालय को फोकल ब्यक्ति	सम्पर्क मोबइल न	इमेल ठेगाना
१	जिल्ला प्रशासन कार्यालय	श्री रामवहादुर कुरुम्बङ्ग	९८५८०३७७७७	श्री अर्जुन सुवेदी	९८५८०२७२७१	daobardiya@gmail.com
२	नेपाल प्रहरी	श्री राजेशनाथ बास्तोला	९८५८०३५५५५	मदनजित महारा	९८५१२८१२९६	dpobardiya_comm@nepalpolice.gov.np
३	जिल्ला समन्वय समिति	श्री शंकर चौधरी	९८५८०५४३१३	श्री नैनासरा वली	९८४८१८९७५५	bardiyaaddc@gamil.com
४	एक्सन एड नेपाल	श्री विष्णु पौडेल	९८५५०५४४९०	श्री प्रेम चौधरी	९८४८२१३०३७	Prembahadur.tharu@actionaid.org
५	यूनिसेफ	श्री राजेश मगर	९८५११५९१३५	श्री रुद्र खड्का	०८१५५०००८ ९८५५०५६२८६	rbkhadka@unicef.org
६	प्लान नेपाल	श्री मिना पराजुली	९८०२०२०४६९	श्री केशव सुवेदी	९८४८०२०६१२	Keshav_Raj.Subedi@plan-international.org
७	राधा कृष्ण थारु जनसेवा केन्द्र	दिनेश श्रेष्ठ	९८४८०२६२४६	दिनेश श्रेष्ठ	९८४८०२६२४६	rkjs_bardia@gmail.com
८	कमैया महिला जागरण समाज नेपाल	श्री विरुणी थारु	९८१९५४८६१७	श्री मानवहादुर डागी	९८५८०२६६०६	mandangi743@gmail.com
९	माईति नेपाल	श्री केशव कोइराला	९८९५८०२४२७१	श्री गायत्री रिमाल	९८४८२४४४९१	mn.nepal@gmail.com

१०	ओरेक नेपाल	सपना शर्मा	९८४८०२२१५३	सपना शर्मा	९८४८०२२१५३	
११	शक्ति समुह	निर्मला थापा	९८५८०२८४४४	निर्मला थापा	९८५८०२८४४४	Nirmala.thapa17@gmail.com
१२	नेपाल रेडक्रस सोसाइटी	श्री कृष्ण प्रसाद गौतम	९८५८०३२७४९	श्री सुनिता खड्का	९८५८०२२३६६	nrcs.bardiya06@gmail.com

अनुसूची १२ : स्वास्थ्य तथा पोषण क्षेत्रका सदस्यहरुको सम्पर्क सूची

क्र.स	कार्यालय/ निकाय	कार्यालय प्रमुख	सम्पर्क मोबाइल न	कार्यालय को फोकल व्यक्ति	सम्पर्क मोबाइल न	इमेल ठेगाना
१	जिल्ला अस्पताल	श्री सुवास पाण्डे	९८५८०३२१७७	श्री कृष्ण गोपाल चौधरी	९८५८०२७९८१	bardiyaospital@gmail.com
२	नेपाल रेडक्रस सोसाइटी	श्री कृष्ण प्रसाद गौतम	९८५८०३२७४९	श्री सुनिता खड्का	९८५८०२२३६६	nrcs.bardiya06@gmail.com
३	जिल्ला आयुर्वेद स्वास्थ्य केन्द्र	डा. आलोक पाण्डे	९८५८०३२०२२	श्री लोकराज पाण्डे	९८५८०३२४२६	dahc.gbr@gmail.com
४	यूनिसेफ	श्री राजेश मगर	९८५९१५९९३५	श्री रुद्र खड्का	०८९५५०००८ ९८५५०५६२८६	rbkhadka@unicef.org
५	सेभ द चिल्ड्रेन	प्रेम चन्द	९८५८०५२९५०	प्रेम चन्द	९८५८०५२९५०	prem.chand@savethechildren.org
६	जिल्ला समन्वय समिति	श्री शंकर चौधरी	९८५८०५४३९३	श्री नैनसरा वलि	९८४८९८९७५५	bardiyaaddc@gmail.com
७	थारु महिला उत्थान केन्द्र	श्री प्रिज्मासिंह थारु	९८५८०२९४५७	श्री प्रिज्मासिंह थारु	८८५८०२९४५७	twucbardiya@ntc.net.np

अनुसूची १३ : आपत्कालिन शिक्षा क्षेत्रका सदस्यहरुको सम्पर्क सूची

क्र स	कार्यालय/ निकाय	कार्यालय प्रमुख	सम्पर्क मोवाइल नं.	कार्यालय को फोकल ब्यक्ति	सम्पर्क मोवाइल नं.	इमेल ठेगाना
१	शिक्षा विकास तथा समन्वय इकाई	महेश केशर खनाल	९८५८०२०११३	शेर बहादुर रोक्का	९८५८०२०२२७	deobardiya@gmail.com
२	जिल्ला समन्वय समिति	श्री शंकर चौधरी	९८५८०५४३१३	श्री नैनसरा वलि	९८४८१८९७५५	bardiyaaddc@gmail.com
३	गै.स.स.महासंघ	श्री विष्णुप्रसाद तिमिल्सेना	९८५८०८१०००	श्री विष्णु प्रसाद तिमिल्सेना	९८५८०८१०००	bishnutimilsina@gmail.com
४	युनिसेफ	श्री राजेश मगर	९८५११५९१३५	श्री रुद्र खड्का	०८१५५०००८ ९८५५०५६२८६	rbkhadka@unicef.org
७	सेभ द चिल्ड्रेन	प्रेम चन्द	९८५८०५२९५०	प्रेम चन्द	९८५८०५२९५०	prem.chand@savethechildren.org
११	प्लान नेपाल	श्री मिना पराजुली	९८०२०२०४६९	श्री केशव सुवेदी	९८४८०२०६१२	Keshav_Raj.Subedi@plan-international.org
११	एक्सन एड् नेपाल	श्री विष्णु पौडेल	९८५५०५४४९०	श्री प्रेम चौधरी	९८४८२१३०३७	Prembahadur.tharu@actionaid.org
१२	राधा कृष्ण थारु जनसेवा केन्द्र	दिनेश श्रेष्ठ	९८४८०२६२४६	निर्मल चौधरी	९८४८०३१८७९	rkjs_bardia@gmail.com nirmalb48@gmail.com
१३	वेस बर्दिया	श्री विष्णु थारु	९८५८०२२७०२	श्री जगदिस चौधरी	९८४८५७८३१७	jaddish111.jm@gmail.com
१४	कमैया महिला जागरण समाज नेपाल	श्री विरुणी थारु	९८१९५४८६१७	श्री मानवहादुर डागी	९८५८०२६६०६	mandangi743@gmail.com
१५	नेपाल रेडक्रस सोसाइटी	श्री कृष्ण प्रसाद गौतम	९८५८०३२७४९	श्री सुनिता खड्का	९८५८०२२३६६	nrcs.bardiya06@gmail.com

अनुसूची १४ : पुनःस्थापना तथा पुनःनिर्माण सदस्यहरुको सम्पर्क सूची

क्र स	कार्यालय/ निकाय	कार्यालय प्रमुख	सम्पर्क मोबाइल न	कार्यालय को फोकल ब्यक्ति	सम्पर्क मोबाइल न	इमेल ठेगाना
१	शहरी विकास तथा भवन निर्माण विभाग, संघिय आयोजना कार्यान्वयन इकाई, नेपालगञ्ज	श्री सुवास वस्नेत	९८५८०२०२६४	श्री जयराम चौधरी	९८५८०२६३८८	dudbcnepalgunj@gmail.com
२	जिल्ला समन्वय समिति	श्री शंकर चौधरी	९८५८०५४३१३	श्री नैनसरा वलि	९८४८१८९७५५	ddcbardiya.gov.np
३	नेपाल रेडक्रस सोसाइटी	श्री कृष्ण प्रसाद गौतम	९८५८०३२७४९	श्री सुनिता खड्का	९८५८०२२३६६	nrcs.bardiya06@gmail.com
५	खानेपानी तथा सरसफाइ डिभिजन कार्यालय सम्पर्क कार्यालय गुलरिया	श्री बालकृष्ण महतरा	९८४६१४९९६१	श्री बालकृष्ण महतरा	०८४-४२०११०	wssdobardiya@gmail.com
९	नेपाल टेलिकम	श्री अचुत कुमार रावल	९८५८०५१५२३	श्री अचुत कुमार रावल	९८५८०५१५२३	
१०	थारु महिला उत्थान केन्द्र	श्री प्रिज्मासिंह थारु	९८५८०२१४५७	श्री प्रिज्मासिंह थारु	९८५८०२१४५७	twucbardiya@ntc.net.np
११	कमैया महिला जागरण समाज नेपाल	श्री विरुणी थारु	९८१९५४८६१७	श्री मानवहादुर डागी	९८५८०२६६०६	mandangi743@gmail.com
१२	सेभ द चिल्ड्रेन	प्रेम चन्द	९८५८०५२९५०	प्रेम चन्द	९८५८०५२९५०	prem.chand@savethechildren.org

अनुसुची १५ : पालिका स्तरिय स्थानिय विपद व्यवस्थापन समिति/विषयगत शाखाहरुको विवरण

१ गुलरिया नगरपालिका				
क्र.स.	नाम	पद	सम्पर्क नम्बर	शाखा
१	मुक्तिनाथ यादव	नगर प्रमुख	९८५८०२६२९५	
२	शुशिला गिरी	उपप्रमुख	९८४८०२५४६७	
३	रामचन्द्र पौडेल	प्रमुख प्रशासकीय अधिकृत	९८५८०२२९२२	
४	मुकुन्द अर्याल	वरिष्ठ शाखा अधिकृत	९८५८०२५६६०	
५	सुनिल पाण्डे	शाखा प्रमुख	९८४८०२४७०२	श्वास्थ्य शाखा
६	महादेव शाखा	शाखा प्रमुख	९८४८०६९७६९	कृषि शाखा
७	भरत लम्साल	शाखा प्रमुख	९८४७०२०४३५	पशु सेवा
८	निलकण्ठ रेग्मी	शाखा प्रमुख	९८४८०२३९३८	शिक्षा शाखा
९	शिला शाह	शाखा प्रमुख	९८४८०३३९२९	महिला विकास शाखा
१०	बिष्णु पौडेल	शाखा प्रमुख	९८५८०४४९५६	प्राविधिक शाखा
२) मधुवन नगरपालिका				
१	गणेश बहादुर के.सी.	नगर प्रमुख	९ ८५८०७३९९९	
२	शुभरानी थारु	उपप्रमुख	९ ८६८९४९७९९	
३	गोपाल प्रसाद तिमिल्सिना	प्रमुख प्रशासकिय अधिकृत	९ ८५८०७०९९९	
४	आनन्दलाल सुनार	विपद् सम्पर्क व्यक्ति	९८५८०२९२३२	
५	हरीहर सापकोटा	शाखा प्रमुख	९८५८०२७९४६	स्वास्थ्य शाखा
६	एकराज वली	शाखा प्रमुख	९८४९९४२९०४	कृषि शाखा
७	सन्दिप रोका	शाखा प्रमुख	९८९४५८५३५२	पशु सेवा
८	पुण्य प्रसाद न्यौपाने	शाखा प्रमुख	९८४९९५६३२	शिक्षा शाखा
९	इन्द्रा चुनारा	शाखा प्रमुख	९८४८८९ ३५३६	महिला विकास शाखा
१०	राजकुमार चौधरी	शाखा प्रमुख	९८५८०८८९५२	प्राविधिक शाखा
३) राजापुर नगरपालिका				
१	शिव प्रसाद थारु	नगर प्रमुख	9 858027167	
२	मनकला चौधरी	उप प्रमुख	9 812466785	
३	बसन्तराज अधिकारी	प्रमुख प्रशासकिय अधिकृत	9 85806 9 111	
४	खुसीराम थारु	विपद् सम्पर्क व्यक्ति (IT Officer)	9 84817 9 581	
५	गणेश अर्याल	शाखा प्रमुख	9 8480652 9 7	स्वास्थ्य शाखा
६	मदन राज भट्ट	शाखा प्रमुख	9 868520370	कृषि शाखा
७	सुमन कुमार दत्त	शाखा प्रमुख	9 858036436	पशु सेवा
८	दलबहादुर चौधरी	शाखा प्रमुख	9 84 9 572376	शिक्षा शाखा
९	प्रतिभा महतरा पुन	शाखा प्रमुख	9 844841746	महिला विकास शाखा
१०	रमेश भण्डारी	शाखा प्रमुख	9 84 9 215214	प्राविधिक शाखा

४) ठाकुरवावा नगरपालिका				
१	घननारायण श्रेष्ठ	नगर प्रमुख	९ ८६६५३४५५०	
२	कृष्णाकुस्मा थारु	उपप्रमुख	९ ८४८१२५०२८	
३	चेत प्रसाद उप्रेति	प्रमुख प्रशासकिय अधिकृत	९८५८०७२१११	
४	ईन्द्र बहादुर राजवंशी	विपद् सम्पर्क व्यक्ति	९८५८०२५००२	स्वास्थ्य शाखा
५	विवेन्द्र रावत	शाखा प्रमुख	९८४८२६०३२४	कृषि शाखा
६	जिवन कडेल	शाखा प्रमुख	९८४८१३५२९३	पशु सेवा
७	सीता भण्डारी	शाखा प्रमुख	९८४८१३२७४७	शिक्षा शाखा
८	गोगनसरा आचार्य	शाखा प्रमुख	९८४८०७०४४९	महिला विकास शाखा
९	हिक्मत वि.सि.	शाखा प्रमुख	९८६३८५९९३४	प्राविधिक शाखा
५) बासंगढी नगरपालिका				
१	शालिकराम अधिकारी	नगर प्रमुख	९८५८०२७१०६	
२	शुष्मा चौधरी	उप प्रमुख	९८५८०३३२३०	
३	अम्मर राज खत्री	प्रमुख प्रशासकिय अधिकृत	९८५८०७११११	
४	शेरबहादुर के.सि.	विपद् सम्पर्क व्यक्ति	९८५८०२९७११	
५	सुरेश कुमार रेग्मी	शाखा प्रमुख	९८५८०२०१६८	स्वास्थ्य शाखा
६	भिम लाल चौधरी	शाखा प्रमुख	९८५८०३७८११	कृषि शाखा
७	डा.प्रेम कुमार मण्डल	शाखा प्रमुख	९८५८०४०३४४	पशु सेवा
८	मन प्रसाद रेग्मी	शाखा प्रमुख	९८५८०५४६६०	शिक्षा शाखा
९	उषा पुन	शाखा प्रमुख	९ ८४८१५७०३०	महिला विकास शाखा
१०	वलराम पौडेल	शाखा प्रमुख	९८५११९५८९ ८	प्राविधिक शाखा
६) बारबर्दिया नगरपालिका				
१	दुर्गा बहादुर चौधरी	नगर प्रमुख	९८५८०२३९५२	
२	अञ्जु दहित	उपप्रमुख	९८४४८२०६५७	
३	चुरामणि पन्थी	प्रमुख प्रशासकिय अधिकृत	९८५८०६८३३५	
४	टेकबहादुर बि.क.	विपद् सम्पर्क व्यक्ति	९८५८०३७७००	
५	डिल्लीराज शर्मा	शाखा प्रमुख	९८४४८४१०५३	स्वास्थ्य शाखा
६	राजेश वली	शाखा प्रमुख	९८४८७३५४१५	कृषि शाखा
७	हिम प्रसाद शर्मा	शाखा प्रमुख	९८४३०१७८९४	पशु सेवा
८		शाखा प्रमुख		शिक्षाशाखा
९	गिता वकावल	शाखा प्रमुख		महिला विकास शाखा
१०	संजोग कुमार चौधरी	शाखा प्रमुख		प्राविधिक शाखा
७) गेरुवा गाउँपालिका				
१	जमान सिंह के.सि.	अध्यक्ष	९८५८०३८१११	
२	हेमाचौधरी	उपाध्यक्ष	९८४४८३७०५०	
३	धर्मराज न्यौपाने	प्रमुख प्रशासकिय अधिकृत	९८५७६२०६७४	
४	प्रकाश शर्मा	विपद् सम्पर्क व्यक्ति	९८५८०३८१३३	सूचना प्रविधि अधिकृत
५	नारायण प्रसाद भण्डारी	शाखाप्रमुख	९८४८४४९१३४	स्वास्थ्य शाखा

६	पदमराज पाण्डे	शाखा प्रमुख	9858037118	कृषि शाखा
७	इन्द्र बहादुर थारु	शाखा प्रमुख	9858042008	पशु सेवा
८	नवराज अधिकारी	शाखा प्रमुख	9846360253	शिक्षा शाखा
९	रमा पुनमगर	शाखाप्रमुख	9858088818	महिला विकास शाखा
१०	दिपक चौधरी	शाखा प्रमुख	9858042007	प्राविधिक शाखा

द) बढैयाताल गाउँपालिका

१	लाल बहादुर श्रेष्ठ	अध्यक्ष	9858025 9 45	
२	दिपा गौतम	उपाध्यक्ष	984482264 9	
३	लाल बहादुर योगी	प्रमुख प्रशासकिय अधिकृत	9858038888	
४	बिष्णु पौडेल	विपद् सम्पर्क ब्यक्ति	9848022060	स्वास्थ्य शाखा
५	दुर्गादत्त बसौला	शाखा प्रमुख	9848200292	कृषि शाखा
६	अशोक कुमार उपाध्याय	शाखा प्रमुख	9848000959	पशु सेवा
७	बिष्णु ढकाल	शाखा प्रमुख	9858063333	शिक्षा शाखा
८	तारा सिंह	शाखाप्रमुख	9848221176	महिला विकास शाखा
९	सुमन कँडेल	शाखाप्रमुख	9848011228	प्राविधिक शाखा

अनुसूची १६ : विपद्को समयमा सुरक्षित आश्रय स्थलको विवरण

क्र.स.	नपा गापा	स्थान	वडा नं.	क्षमता प्रति जनामा	नदिको किनारा	कैफियत
१	राजापुर नपा	चख्खापुर	३	२००	कर्णाली नदि	NRCS,CSDR,RKJS,PA
२	राजापुर नपा	नंगापुर	३	३००	कर्णाली नदि	NRCS,CSDR,RKJS,PA
३	राजापुर नपा	सन्कटी	५	२००	कर्णाली नदि	NRCS,CSDR,RKJS,PA
४	राजापुर नपा	टिहुनी	१	२००	कर्णाली नदि	NRCS,CSDR,RKJS,PA
५	राजापुर नपा	प्रेमनगर वस्ती	१	१००	कर्णाली नदि	NRCS,CSDR,RKJS,PA
६	राजापुर नपा	चनौरा	१	१००	कर्णाली नदि	NRCS,CSDR,RKJS,PA
७	राजापुर नपा	शंकरपुर	६	१००	बुढी कुला	NRCS,CSDR,RKJS,PA
८	राजापुर नपा	भालुफाटाँ	४	१००	कर्णाली नदि	NRCS,CSDR,RKJS,PA
९	राजापुर नपा	संर्धषनगर	४	१००	कर्णाली नदि	NRCS,CSDR,RKJS,PA
१०	राजापुर नपा	मभर्रा	१०	१५०	गेरुवा नदि	LAPA
११	राजापुर नपा	भिम्मापुर	७	१५०	बुढी कुला	LAPA
१२	राजापुर नपा	थारु टोल	७	१५०	बुढी कुला	LAPA
१३	राजापुर नपा	खैरी	१०	२००	गेरुवा नदि	DWO

१४	गेरुवा गापा	राजिपुर	२	२००	कर्णाली नदि	NRCS,CSDR,RKJS,PA
१५	गेरुवा गापा	सोनाहाफाटा	६	२००	कर्णाली नदि	NRCS,CSDR,RKJS,PA
१६	गेरुवा गापा	बनक्टी	३	२००	कर्णाली नदि	NRCS,CSDR,RKJS,PA
१७	गेरुवा गापा	दक्षिणपुरुवा	१	१००	गेरुवा नदि	NRCS,CSDR,RKJS,PA
१८	गेरुवा गापा	खल्लागाउ	४	१००	गेरुवा नदि	NRCS,CSDR,RKJS,PA
१९	गेरुवा गापा	सेउलीबजार	५	१००	गेरुवा नदि	NRCS,CSDR,RKJS,PA
२०	गेरुवा गापा	बाचपुर	६	१५०	गेरुवा नदि	LAPA
२१	गेरुवा गापा	बाचपुर	६	१५०	गेरुवा नदि	LAPA
२२	गेरुवा गापा	दंगपुर	४	१५०	गेरुवा नदि	LAPA
२३	गेरुवा गापा	गुप्तीपुर	६	२००	गेरुवा नदि	DWO
२४	ठाकुरवावा नपा	गोदाना	३	१५०	बवई नदि	LAPA
२५	ठाकुरवावा नपा	गोदाना	३	१५०	बवई नदि	LAPA
२६	ठाकुरवावा नपा	खैरघारी	४	१५०	बवई नदि	RKJS
२७	ठाकुरवावा नपा	बरगद्दी	४	१५०	बवई नदि	RKJS
२८	ठाकुरवावा नपा	बगनाहा	३	१५०	बवई नदि	RKJS
२९	बारबर्दिया नपा	जब्दी	११	१००	बवई नदि	RKJS
३०	बारबर्दिया नपा	बारबट्टा	४	१००	बवई नदि	RKJS
३१	गुलरिया नपा	बालापुर	५	१००	बवई नदि	RKJS
३२	गुलरिया नपा	वेचैपुर	५	१००	बवई नदि	RKJS
३३	गुलरिया नपा	थपुवा	११	१००	बवई नदि	RKJS
३४	गुलरिया नपा	विक्र	१२	१००	बवई नदि	RKJS
३५	मधुवन नपा	सोनाहा	२	२००	अराही नदि	DWO
३६	गुलरिया नपा	बालापुर	५	३००	बवई नदि	गुलरिया नपा
३७	गुलरिया नपा	लटकनिया	१०	१५०	बवई नदि	गुलरिया नपा

अनुसूची १७ : जिल्ला प्रहरी कार्यालय अन्तर्गत रहेका कार्यालयहरूको विवरण

सि.नं.	प्रहरी ईकाईको नाम	पद	नामथर	दरबन्दी	कार्यालयको नम्बर
१	जि.प्र.का.बर्दिया	प्र.उ.	राजेशनाथ बास्तोला	जि.प्र.का.बर्दिया	९८५८०३५५५५
२	ई.प्र.का.सानोश्री	प्र.ना.नि.	तेजबहादुर खड्का	ई.प्र.का.बग्नाहबर्दिया	९८५८०९०५३९
३	सि.प्र.चौ.मथुरा	प्र.ना.नि.	हरिबहादुर खड्का	ई.प्र.का.सानोश्रीबर्दिया	९८६९९६८५९७
४	स.प्र.से.बर्दिया	प्र.ना.नि.	जयबहादुर राना	जि.प्र.का.रोल्पासंचार	९८६९९६८६९९
५	का.सु.गार्डबर्दिया	प्र.ना.नि.	नन्दलालशाह	सि.प्र.चौ.गोडियानाबर्दिया	९८६९९६८८८९
६	प्र.चौ.महम्मदपुरबर्दिया	प्र.स.नि.	निरकबस्नेत	ई.प्र.का.ढोढरीबर्दिया संचार	९८६९९६८६८८
७	प्र.चौ.सुरजपुरबर्दिया	प्र.स.नि.	शान्तराजभारती	प्र.चौ.सुरजपुरबर्दिया	९८६९९६८६८९
८	प्र.चौ.खैरापुर (क) बर्दिया	प्र.स.नि.	बलबहादुर गिरी	ई.प्र.का.राजापुरबर्दिया	९८६९९६८६९०
९	प्र.चौ.खैरापुर (ख) बर्दिया	प्र.स.नि.	निमबहादुर रावतक्षेत्री	जि.प्र.का.बर्दिया	९८६९९६८६९८
१०	प्र.चौ.तारातालबर्दिया	प्र.स.नि.	रमेशबहादुर थापा	ई.प्र.का.ढोढरीबर्दिया	९८६९९६८६९१
११	राधाकृष्णचोक अस्थायी बिट बर्दिया	प्र.स.नि.	धर्मबहादुर के.सी.	ई.प्र.का.राजापुरबर्दिया	९८६९९६८६९२
१२	प्र.जि.अ.नि.गार्डप्रशासन कार्यालय बर्दिया	प्र.ह.	फिरुलालचौधरी	ई.प्र.का.वानियाभार	९८६९९६८६९३
१३	जि.अ.स.तथा सु.प्र.ई. बर्दिया	प्र.स.नि.	प्रेमबहादुर बुढाक्षेत्री	ई.प्र.का.राजापुरबर्दिया	९८६९९६८६९४
१४	जि.ट्रा.प्र.का.बर्दिया	प्र.ना.नि.	लोकेन्द्रबहादुर मल्ल	जि.ट्रा.प्र.का.बर्दिया	९८५८०९०५२७
१५	ई.प्र.का.राजापुर	प्र.ना.उ.	तिलकभारती	ई.प्र.का.राजापुरबर्दिया	९८५८०९०५३०
१६	सि.प्र.चौ.गोडियाना	प्र.ना.नि.	डेनीबहादुर स्वार	ई.प्र.का.राजापुरबर्दिया	९८५८०९०५४१
१७	प्र.चौ.खैरिचन्दनपुर	प्र.स.नि.	रामबहादुर राना	प्र.चौ.कोठियाघाटबर्दिया	९८५८०९०५२०
१८	प्र.चौ.भिमापुर	प्र.स.नि.	खुसीरामचौधरी	प्र.चौ.खैरापुरक बर्दिया	९८५८०९०५२१
१९	ई.प्र.का.मैनापोखर	प्र.नि.	गोपीकृष्ण सुवेदी	ई.प्र.का.लुङबहानेप्युठान	९८०२६२६०४८
२०	प्र.चौ.जमुनी	प्र.ना.नि.	कलाधरसापकोटा	जि.प्र.का.बर्दियास.से.के.	९८६९९६८८९०
२१	प्र.चौ.कालिका	प्र.स.नि.	दिनेशकुमार चदारा	जि.प्र.का.बर्दियासंचार	९८५८०९०५१६
२२	प्र.चौ.शितलावजार	प्र.स.नि.	लिलबहादुर राना	सि.प्र.चौ.मथुराबर्दिया	९८५८०४३१००
२३	ई.प्र.का.वग्नाहाभुरिगाउ	प्र.नि.	प्रदिपडि.सी.	ई.प्र.का.वग्नाहाभुरिगाउ	९८५८०४३०७७
२४	प्र.चौ.सुर्यपटवा	प्र.स.नि.	यामबहादुर घर्ती	ई.प्र.का.सानोश्रीबर्दिया	९८५८०९०५२३

सि.नं.	प्रहरी ईकाईको नाम	पद	नामथर	दरबन्दी	कार्यालयको नम्बर
२५	अ.प्र.पोष्टाकुरद्वारा	प्र.स.नि.	हरिबहादुर गुरुङ	ई.प्र.का.राजापुरबर्दिया	९८६९९६८६९५
२६	ई.प्र.का.बानियाभार	प्र.नि.	नेत्रबहादुर बोहारा	ई.प्र.का.बादेपिपल सुर्खेत	९८५८४९०१९९
२७	ई.प्र.का.जयनगर	प्र.ना.नि.	अनुरुपऐरी	ई.प्र.का.बानियाभार	९८५८०९०५३४
२८	ई.प्र.का.मोतिपुर	प्र.नि.	बसन्तगौतम	ई.प्र.का.मोतिपुर	९८५८०९०५३७
२९	प्र.चौ.कतर्नियाघाट	प्र.स.नि.	ललितजंगशाही	सि.प्र.चौ.मथुराबर्दिया संचार	९८५८०९१३३३
३०	प्र.चौ.चेपाङ्	प्र.स.नि.	भुपेन्द्रथापा	स.प्र.से.बर्दिया	९८६९५४७६७०
३१	अं.प्र.पोष्टककौरा	प्र.ह.	शिवराजैशी	जि.प्र.का.बर्दिया	९८६९९६८६९६
३२	अं.प्र.पोष्टलक्ष्मणा	प्र.स.नि.	कन्हैयालालचौधरी	ई.प्र.का.मोतीपुर बर्दिया	९८६४२८३२६५
३३	ई.प्र.का.ढोढरी	प्र.नि.	सुजितकुमार ओझा	ई.प्र.का.ढोढरी	९८५८०९०५२९
३४	प्र.चौ.कोठियाघाट	प्र.स.नि.	श्यामकुमार कुमाल	ई.प्र.का.पाताभारबर्दिया	९८५८०९०५२५
३५	प्र.चौ.धनौरा	प्र.स.नि.	ज्ञानुप्रसाद बुढामगर	ई.प्र.का.जयनगरबर्दिया	९८५८०९०५१९
३६	ई.प्र.का.पाताभार	प्र.नि.	यामबहादुर मल्ल	ई.प्र.का.पाताभारबर्दिया	९८५८०९०१११
३७	प्र.चौ.मनाउ	प्र.स.नि.	लाल बहादुरसाँउद	ई.प्र.का.राजापुरबर्दिया	९८५८०९०५२२
३८	प्रहरीबिट पशुपतिनगर बर्दिया	प्र.ह.	ढक बहादुर रोका	जि.प्र.का.बर्दिया	

अनुसुची १८ : जिल्लामा रहेका नेपाली सेनाका सम्पर्क सूची

सि.न	कार्यालयको नाम	दर्जा	कमाण्डरको नाम	सम्पर्क नम्बर
1.	चिसापानी	सह-सेनानी	मधुसुधन बस्नेत	९८४१३१०७६९
2.	अम्रेनि	सेनानी	दान बहादुर दाहाल	९८५११४३६९७
3.	सैनावार	जम	सुरज थापा	९८४६१०३२४९
4.	रम्बापुर	सह-सेनानी	सन्दिप कार्की	९७४८६५८८३१
5.	हरै	सह-सेनानी	सुनिल पोखेल	९८५११५२९२७
6.	चेपाङ्ग	जम	भिम बहादुर थापा	९८६८५२५८२३

अनुसुची १९ : जिल्लामा रहेका सशस्त्र प्रहरी बल नेपालका कार्यालयहरूको सम्पर्क नम्बरहरू :-

सि.न	कार्यालयको नाम	पद	कमाण्डरको नामथर	कार्यालयको नम्बर	सि.यु.जि नम्बर
१	स.प्र.बल नेपाल नं. ३१ गण हे.क्वा बर्दिया	स.प्र.उ	कृष्ण प्रसाद कोईराला	०८४-४२१०४३, ९८५१२७२११८	९८५१२७२१३९
२	स.प्र.बल नेपाल वि.ओ.पि राजापुर	स. प्र.नी	हरिचन्द्र ढकाल	९८५८०२१०४३	९८५१२७२४८०
३	स.प्र.बल नेपाल वि.ओ.पि फुटाहा जमुनि	स. प्र.नी	धर्मेन्द्र सिंह भण्डारी	९८४३११३४६	९८५१२७२४७९
४	स.प्र.बल नेपाल वि.ओ.पि मधुवन धनौरा	स. प्र.नी	बिग बहादुर गोले	९८५१२८९०७, ९८५१२७२५४५	९८५१२७२५४९
५	स.प्र.बल नेपाल सुरक्षा बेश सानोश्री	स. प्र.नी	सन्तोष न्यौपाने	९८५१२५९४७५, ९८५१२७२५४५	९८५१२७२५४६
६	स.प्र.बल नेपाल सुरक्षा बेश कतर्निया	स. प्र.नी	बिर्ताशेर थापा	९८५१२५८९९३	९८४८०८३८५९
७	स.प्र.बल नेपाल वि.ओ.पि कालावर्जर	स.प्र.नी	डिल्लीराम चौधरी	९८६८०७७७६७	-

अनुसुचि २० : सशस्त्र प्रहरी बल नेपालका युनिटहरूमा रहेका सवारी साधनहरूको विवरण :-

सि.न	कार्यालयको नाम	सवारी साधनको नाम	प्रकार	क्षमता
१	स.प्र.बल नेपाल नं. ३१ गण हे.क्वा बर्दिया	ट्रक- १ थान	हेबि	४५ जना
		वानटन ट्रक- २ थान	हेबि	३० जना
		टु टन ट्रक- १ थान	हेबि	२५ जना
		स्कारपियो- १ थान	लाईट	७ जना
		टाटाटेल्को- १ थान	लाईट	७ जना
		मोटरसाईकल- ४ थान	लाईट	८ जना
२	स.प्र.बल नेपाल वि.ओ.पि राजापुर	टाटाटेल्को- १ थान	लाईट	७ जना
		मोटरसाईकल- १ थान	लाईट	२ जना
३	स.प्र.बल नेपाल वि.ओ.पि फुटाहा जमुनि	टाटाटेल्को- १ थान	लाईट	७ जना
४	स.प्र.बल नेपाल वि.ओ.पि मधुवन धनौरा	मोटरसाईकल- १ थान	लाईट	२ जना
५	स.प्र.बल नेपाल सुरक्षा बेश सानोश्री	टाटाटेल्को- १ थान	लाईट	७ जना
६	स.प्र.बल नेपाल सुरक्षा बेश कतर्निया	टाटाटेल्को- १ थान	लाईट	७ जना

अनुसूची २१ : जिल्लामा रहेका स्वास्थ्य कार्यालयहरुको सम्पर्क सूची

क्र.स.	संस्थाको नाम	सम्पर्क विवरण	
		सम्पर्क व्यक्ति	फोन
१	प्राथमिक स्वास्थ्य केन्द्र राजापुर	देवी खनाल	९८५८०४११४७
२	प्राथमिक स्वास्थ्य केन्द्र मगरागाडी	डा.ज्ञानेन्द्र नेपाली	९८४७९४७९८२
३	प्राथमिक स्वास्थ्य केन्द्र सोरहवा	डा. एलिसा रसाईली	९८४२०६४५५५
४	स्वास्थ्य चौकी पाताभार	केशर बहादुर सिंह	९८४८४४३३९६
५	स्वास्थ्य चौकी गोला	दिपक शर्मा	९८४८२६०८९५
६	स्वास्थ्य चौकी पशुपतिनगर	प्रेम प्रसाद पाण्डे	९८६८६९५७३०
७	स्वास्थ्य चौकी नयाँगाउँ	विनोद कठायत	९८४८६०३६५९
८	स्वास्थ्य चौकी दौलतपुर	नन्दराज शर्मा	
९	स्वास्थ्य चौकी बदालपुर	तेज बहादुर चौधरी	९८४८१११४१३
१०	स्वास्थ्य चौकी मनाउँ	राजेन्द्र प्रसाद शाह	९८५८०२०२९५
११	स्वास्थ्य चौकी खैरीचन्दनपुर	अनन्त चौधरी	९८४८०५६७५७
१२	स्वास्थ्य चौकी भिम्मापुर	युजिन कुशमी	९८४९८७३४८९
१३	स्वास्थ्य चौकी मानपुरटपरा	लाल बहादुर गमुवा	९८५१२००४८०
१४	स्वास्थ्य चौकी सूर्यपटुवा	उमेश गौतम	९८५८०५१३११
१५	स्वास्थ्य चौकी ठाकुरद्वारा	कृष्ण देव गोईत	९८६२८३२३०४
१६	स्वास्थ्य चौकी शिवपुर	राजेन्द्र प्रसाद सुवेदी	९८६८००५२४७
१७	स्वास्थ्य चौकी नेउलापुर	विष्णु प्रसाद ज्ञवाली	९८५८०२६१९९
१८	स्वास्थ्य चौकी बगनाहा	रामेश्वर खनाल	९७५८०३३३१५
१९	स्वास्थ्य चौकी ढोढरी	विजय कुमार चौधरी	
२०	स्वास्थ्य चौकी सानोश्री	खडक बहादुर वि.क.	९८४८०८०१४२
२१	स्वास्थ्य चौकी ताराताल	माधव घिमिरे	९८४८१८६७०६
२२	स्वास्थ्य चौकी बनियाँभार	मधु ज्ञवाली	९८५८०२३६५९
२३	स्वास्थ्य चौकी धधवार	गोविन्द पौडेल	९८४८०३५९५२
२४	स्वास्थ्य चौकी पदनाहा	रमेश पौडेल	९८६४९६९७०६
२५	स्वास्थ्य चौकी डेउढाकला	हुमनाथ देवकोटा	९८४८०७००२३
२६	स्वास्थ्य चौकी मोतिपुर	निरख बहादुर थापा	९८५८०२७७४१
२७	स्वास्थ्य चौकी वेलवा	तिलक प्रसाद अधिकारी	९८४८१६६६२०
२८	स्वास्थ्य चौकी जमुनी	चेत नारायण काफ्ले	९८५८०२४५९०
२९	स्वास्थ्य चौकी मानपुर मैनापोखर	मोहन बहादुर खड्का	९८४८२०५५३३
३०	स्वास्थ्य चौकी कालिका	शिव कुमार चौधरी	९८५८०७०५७०
३१	स्वास्थ्य चौकी महम्मदपुर	कुल बहादुर विष्ट	९८५८०२४८६०
३२	स्वास्थ्य चौकी मथुराहरिद्वार	लिला शर्मा	९८४८०५८१५३
३३	स्वास्थ्य चौकी खैरापुर	दिपक हुंगाना	९८४८०३५०१५
३४	जिल्ला अस्पताल बर्दिया	डा.सुवास पाण्डेय	९८५८०३२१७७
३५	स्वास्थ्य कार्यालय बर्दिया	पदमा कुमारी श्रेष्ठ	९८५८०७००२७
३६	स्वास्थ्य कार्यालय बर्दिया	कृष्ण गोपाल चौधरी	९८५८०२७९८१
३७	स्वास्थ्य कार्यालय बर्दिया	मोहन कुमार शर्मा	९८४८२९४९२९

अनुसूची २२ : नेपाल रेडक्रस सोसाइटी उपशाखाहरुको सम्पर्क सूची

क्र.सं.	उपशाखा	सभापति	ठेगाना	सम्पर्क नम्बर
१	गुलरिया क	नारायण गौतम	गुलरिया ५	९८५८०२२४२५
२	गुलरिया ख	नियाज अहमद शेष	गुलरिया १२	९८५८०३१९९८
३	बढैयाताल	उद्धव सापकोटा	बढैयाताल ८	९८४८०२५९९५
४	बाँसगढी	गोविन्द प्र. शर्मा	बाँसगढी ५	९८५८०३००४७
५	बारबर्दिया	बिष्णु प्र. जवाली	बारबर्दिया ६	९८४४८८३४२३
६	ठाकुरबाबा	यज्ञ प्र. नेपाल	ठाकुरबाबा १	९८५८०३०१२४
७	गेरुवा	दिल व. वि.सी.	गेरुवा ४	९८६८५२८३४१
८	राजापुर ख	मुक्तिनारायण पौडेल	राजापुर १०	९८४८०६६३३९
९	राजापुर क	माया भट्टराई	राजापुर ४	९८४८०६६६४३
१०	मधुवन क	गोविन्द प्र. सिग्देल	मधुवन ४	९८६८१४११७२
११	मधुवन ख	टोप नारायण भुषाल	मधुवन ५	९८४८०६१६६६

अनुसूची २३ : जिल्लामा संचालनमा रहेका एम्बुलेन्सहरुको सम्पर्क सूची

सि.नं.	कार्यालय/सस्था	चालकको नामथर	सम्पर्क नं.
१	जिल्ला अस्पताल गुलरिया	श्यामप्रसाद चौधरी	९८४८०६६३१२
२	बगनाहा स्वास्थ्य चौकी	भिषेराम थारु	९८१४५७४२५८
३	मोहम्मदपुर स्वास्थ्य चौकी	खिदुलाल चौधरी	९८४८२१७३९१
४	युनिक नेपाल गुलरिया	दिपुलाल थारु	९८४८०६७४७०
५	नेपाल रेडक्रस सोसाइटी सानोश्रीताराताल	राम चन्द्र चौधरी	९८४८२००७२२
६	नेपाल रेडक्रस सोसाइटी बर्दिया जिल्ला शाखा	गोविन्द बहादुर वस्नेत	९८६८१४१४१२
७	नेपाल रेडक्रस सोसाइटी राजापुर	निशान चौधरी	९८६४९५५३६५
८	नेपाल रेडक्रस सोसाइटी ढोढरी		९८६८१४११७२
९	नेपाल रेडक्रस सोसाइटी मगरागाडी	रामकुमार थारु	९८४८२५४०८०
१०	नेपाल रेडक्रस सोसाइटी खैरीचन्दनपुर	राजकुमार थारु	९८६८१४१४१३
११	मानसरोवर पोलिक्लिनिक राजापुर(युनिक)	प्रविन चौधरी	९८१३५३२६१७
१२	उप स्वास्थ्य चौकी पदनाहा	अनसुल थारु	९८१४५७५६७५
१३	के.प.पोलि क्लिनिक भुरीगाउँ	जहेन्द्र थापा	९८४८७१६८५५
१४	शहिद प्रतिष्ठान नयाँगाउँ	चन्द्रलाल थारु	९८५८०२७६५४
१५	प्रा.स्वा.के. राजापुर	चन्द्रिका लोहटी	९८६८१०६९८०
१६	त्रिभुवन पुस्तकालय, ककौरा, बर्दिया	डम्मर बहादुर थापा	९८६८०२२९५०
१७	बगलामुखी सहकारी सस्था सानोश्री बर्दिया	फिरुवा थारु	९८६८२५०९२५
१८	सोरहवा प्रा .स्वा. केन्द्र बर्दिया	अमिर हसन अन्सारी	९८१२५९७५५८
१९	गेरुवा सामुदायीक स्वा.केन्द्र बन्जरिया बर्दिया	मान बहादुर चौधरी	९८२२४२२२३६
२०	सुर्यपटुवा स्वा. चौकी बर्दिया	रामफल चौधरी	९८६४९७१४८०
२१	उर्जासिल कृषि सहकारी स.लि.बर्दिया	जयराम थारु	९८०४५९१२७४
२२	माया सदन	रमेश थारु	९८००५८६५०४
२३	उपस्वास्थ्य चौकी बौदी	जंगली चौधरी	९८०४५५६५७१
२४	ताराताल उपस्वास्थ्य चौकी	सुर्यमान विक	९८६८९६०४९७

अनुसूची २४ : जिल्लामा साधन श्रोत भएका निर्माण व्यवसायीहरूको सम्पर्क सूची

क्र.स	निर्माण व्यवसायीको नाम र ठेगाना	साधनको नाम	साधनको नाम	ठेगाना	संचालक वा प्रोप्राईटरको नाम	फोन.न.
१	अमन कम्पनी कन्स्ट्रक्सन	JCB	पानी टङ्गी	गुलरिया	अमन यादव	९८४८०३८९२८
२	बबई निर्माण सेवा	JCB		ठाकुरद्वारा	टंक बहादुर खत्री	९७५८००१०३९
३	भेरि सिमा कन्स्ट्रक्सन	JCB		गुलरिया	दुर्गा बहादुर विष्ट	९८५८०२३१३९
४	भादा कन्स्ट्रक्सन	JCB		मोहम्मदपुर	अकबर अलि गद्दी	९८४८०२७२६६
५	नेपाल वर्ल्डस	JCB		गुलरिया	जय बहादुर खत्री	९८५८०२०६५५
६	शैलेश्वरी कन्स्ट्रक्सन	JCB	पानी टङ्गी	गुलरिया	अनिल कुमार के.सी.	९८५८०२३३९०
७	जय बंगलामुखी निर्माण सेवा	JCB	पानी टङ्गी	गुलरिया	भेषराज पौडेल	९८५८०२०३६२
८	विजय कन्स्ट्रक्सन	JCB		कालिका	शिव कुमार श्रेष्ठ	९८४८१११५५४
९	जे.ई. निर्माण सेवा	JCB		धधवार	जनक राज विष्ट	९८५१०७७८७१
१०	मेनका कन्स्ट्रक्सन	JCB		भूरीगाउ	तिलक लम्साल	९८५८०२७३८०

अनुसूचि : २५ विपद् व्यवस्थापन क्षेत्रमा संलग्न राष्ट्रिय तथा अन्तर्राष्ट्रिय गैटसरकारी संस्थाहरूको विवरण

क्र. सं.	कार्यालय/ निकाय	प्रमुखको नाम	सम्पर्क नं.	सम्पर्क व्यक्ति	सम्पर्क नम्बर	इमेल ठेगाना
१	नेपाल रेडक्रस सोसाइटी	कृष्णप्रसाद गौतम	९८५८०३२७४९	कृष्णप्रसाद गौतम	९८५८०३२७४९	nrcs.bardiya06@gmail.com
२	गैसस महासंघ	विष्णुप्रसाद तिमिल्सेना	९८५८०८१०००	विष्णु प्रसाद तिमिल्सेना	९८५८०८१०००	bishnutimlsina@gmail.com;
३	नेपाल पत्रकार महासंघ	राजेन्द्र धिताल	९८४८०२१२०६	भावुक योगी	९८५८०५०९६१	bhabuknews@gmail.com
४	युनिसेफ	राजेश मगर	९८५११५९१३५	रुद्र खड्का	०८१५५०००८ ९८५५०५६२८६	rbkhadka@unicef.org
५	विश्व खाद्य कार्यक्रम नेपाल	पदम शाही	९८४८०२९६४०	श्री यज्ञ पुन	९८५८०४७००९	yagya.pun@wfp.org
६	एक्सन एड नेपाल	श्री विष्णु पौडेल	९८५५०५४४९०	श्री प्रेम चौधरी	९८४८२१३०३७	Prembahadur.tharu@actionaid.org
७	सेभ द चिल्ड्रेन	प्रेम चन्द	९८५८०५२९५०	प्रेम चन्द	९८५८०५२९५०	prem.chand@savethechildren.org
८	राधा कृष्ण थारु जनसेवा केन्द्र	दिनेश श्रेष्ठ	९८४८०२६२४६	दिनेश श्रेष्ठ	९८४८०२६२४६	rkjs_bardia@gmail.com
९	थारु महिला उत्थान केन्द्र	श्री प्रिज्मासिंह थारु	९८५८०२१४५७	श्री प्रिज्मासिंह थारु	९८५८०२१४५७	twucbaridiya@ntc.net.np
१०	प्लान नेपाल	श्री मिना पराजुली	९८०२०२०४६९	श्री केशव सुवेदी	९८४८०२०६१२	Keshav_Raj.Subedi@plan-international.org
११	कमैया महिला जागरण समाज नेपाल	मैनामोति चौधरी	९८४८४१४१११	मानबहादुर डागी	९८५८०२६६०६	mandangi743@gmail.com
१२	जनजागरण महिला संघ	गोमा शर्मा	९८४८०२५७१३	श्री साधना थापा	९८०२५३५९१६	jjmssoraha@gmail.com
१३	सामाजिक विकास तथा अनुसन्धान केन्द्र वाके	लालमणी भण्डारी	९८५८०२३७१४	सुरेन्द्र बहादुर ठकुन्ना	९८६२४६४३९०	csdr.surendra@gmail.com
१४	कारीदास नेपाल	खम्बसिंह वस्नेत	९८४८०२०७६७	खम्बसिंह वस्नेत	९८४८०२०७६७	ksbasnet@gmail.com>
१५	वेस बर्दिया	श्री विष्णु थारु	९८५८०२२७०२	श्री जगदिस चौधरी	९८४८५७८३१७	jaddish111.jm@gmail.com
१६	माईति नेपाल	श्री केशव कोइराला	९८९५८०२४२७१	श्री गायत्री रिमाल	९८४८२४४४९१	mn.nepal@gmail.com
१७	ओरेक नेपाल	सपना शर्मा	९८४८०२२१५३	सपना शर्मा	९८४८०२२१५३	
१८	शक्ति समुह	निर्मला थापा	९८५८०२८४४४	निर्मला थापा	९८५८०२८४४४	Nirmala.thapa17@gmail.com

अनुसूचि : २६ ववई नदिको तटिय क्षेत्रका समुदायलाई वाढी पूर्व सूचना प्रदानगर्ने व्यक्तिहरुको विवरण

गा. पा. / त. पा.	स्थान	चेपाङ्गवाट को दुरी	चेपाङ्गवाट पानीको वहाव आइपुग्ने समय	साइरन वजाउने व्यक्तिको नाम	सम्पर्क नम्बर	वैकल्पिक व्यक्तिको नाम	सम्पर्क नं.
ठाकुरवाबा	वर्गदा	४० कि.मी	३ घन्टा	ओम प्रसाद राजवशी	९८४८०९०९०८	लक्ष्मी भण्डारी	९८४८९८७३९४
	खैलार			कुल वहादुर बुढाथोकी	९८४८९४५६३३		
	वनकटी			रमैया थारु	९८९६५९००२२		
	शाहीपुर			राम किसुन थारु	९८९४४५५८३५		
बारबर्दिया	दागपुर	४५ कि.मि.	३.३० घन्टा	गोवर्धन थारु	९८९२५३२८९०	कुक्केश्वर थारु	९८९५५७८६५२
	दुग्रही			मोहन थारु	९८०४५७२८७१	अमसराम थारु	९८९४५९२६४०
	कृमा गाउ			हिरालाल थारु	९८९६५९७६३६		
	लालपुर,भक्कीपुर			भरथरी थारु		श्यामवहादुर थारु	९८९९५९४६४८
	वेपत्तापुर			अतिराम थारु	९८००५४३५५४	प्रदेशु थारु	९९४५३९३८०
	बरवट्टा	५५ कि.मी	३.४५ घन्टा	मान वहादुर थारु	९७४८०९६८८९	भग्गु थारु	९८९९५३५८८२
	गुरुवागाउ			विषराम थारु	९७४८०३२५०९	चन्द्रिका थारु	९८९६५९९२४९
	खयरगारी			दिलवहादुर विक	९८०४५९७७९८		
	खुन्तीपुर	६५ कि.मी.	४:०० घन्टा	सितारानी थारु	९८४८०७९६९५		
जब्दी			राम प्रसाद थारु	९८४८९३५०९७			
गुलरिया	वगही		४:००	सुकदेव चौधरी	९८५८०२५४३९		
	सानो वेचैपुर			गुनु थारु	९७२८४४३३७३		
	रामपुर टापु			रूपकला भण्डारी	९८९४५२७९६९		
	वालापुर	६५ कि मी	४:३०	कालीप्रसाद थारु	९७४८०९८८७४	तिहार वहादुर चौधरी	९७४८०२९४४३
	कोठीया	७० कि.मी	५:००	मनोहरलाल थारु	९८५७९४०९४		
	मुक्तिनायायण			सुमि चौधरी	९८४८२००४९९		
	सानो विकी			तुल्सीराम थारु	९८४८९८२६७०		
	रत्नापुर			माखनलाल तेली	९८०४५६४६९८		
	महजिदिया	८० कि .मी	५:३०	राम केवल हरजन	९८००५९८६३०	रामकेवल हरजन	९८००५९८६३०
	थपुवा			रमेश मल्लाह	९८९६५४०३३९	धनीराम थारु	९८४८३७०८३२
	इन्द्रपुर			सिता थापा	९८४८९७७०५६	बालकुमारी बुढाक्षेत्री	९८९२५७५९६०
	टडुवा	६५ कि मी	४:३०	मंगल बुढा	९८०४५०२४६६	धनी बुढाथोकी	९८९६५६६३३६
	भैसाही			किशोरीलाल थारु	९८४८२७०७४०		
	सुर्जिगौडी			साविर गढी	९८९५५०४७८६		

अनुसूचि : २७ कर्णाली नदिको तटिय क्षेत्रका समुदायलाई बाढी पूर्व सूचना प्रदानगर्ने व्यक्तिहरुको विवरण

न.पा/गा.पा	वडा नं.	समुदाय	सम्पर्क ब्याक्ती	सम्पर्क नम्बर
राजापुर	१		आशाराम थारु	९८४४८३७३२३
राजापुर	१	टिहुनी	सिता चौधरी	९८५८०४६००९
राजापुर	१		निरमाया चौधरी	९८६८१७९५९२
राजापुर	१	मुर्गहुवा	बन्धु प्रसाद थारु	९८२६५७३६४९
राजापुर	१		रजनि चौधरी	९८१९५८०२६०
राजापुर	१		सुमन चौधरी	९८६८०२११५५
राजापुर	१	चनौरा	राम कुमारी माझि	९८१४५९२४०७
राजापुर	१		छेत्र प्रसाद उपाध्याय	९८४८४३३४११
राजापुर	१		ज्वति चौधरी	९८४४८८०५८७
राजापुर	१	प्रेमनगर	चिता सोनाहा	९८१२४७८०६५
राजापुर	१		बबिता चौधरी	९८४८१७७५५५
राजापुर	३	नडगापुर	मन कुमारी थारु	९८०५४९६७३५
राजापुर	३		सलिना थारु	९८१५५३९५४४
राजापुर	३		सबिता चौधरी	९८१२४५९४३६
राजापुर	३	तिघ्रा	माया चौधरी	९८४८२९६१०९
राजापुर	३		सुगन्ति चौधरी	९८४८१५५४६७
राजापुर	३	चक्खापुर	कुरुना चौधरी	९८१५६३९४२१
राजापुर	३		शान्ति चौधरी	९८१२५७५०७०
राजापुर	३	टेडिया	भोजलाल थारु	-
राजापुर	३		कलेश राम थारु	९८१२४४८६६०
राजापुर	३		दिनेश चौधरी	९८१९५५२१४६
राजापुर	४	अनन्तपुर	लक्ष्मि चौधरी	९८६६७६३२६१
राजापुर	४		माया चौधरी	९८२५५०६०२९
राजापुर	४		सरस्वति चौधरि	९८००५१३२३०
राजापुर	४	दलही	बुधनी थारु	९८२२४५२७६१
राजापुर	४		मिलुराम थारु	९८१४५४०४१३
राजापुर	४		राधा थारु	९८१२५२७६२३
राजापुर	४	संघर्षनगर	जनजिर प्रसाद थारु	९८६८०५३१२१
राजापुर	४		राजु चौधरी	९८४८१५५४४५
राजापुर	४		बिनोद थारु	९८४८२९१०५९
राजापुर	७	भालुफाँटा	मिना चौधरी	९८२२४९७९७२
राजापुर	७		उमा देवी चौधरी	९८६४९९३७५९
राजापुर	७	शंकरपुर	गंगा बहादुर महतरा	९८०४५६४०३१
राजापुर	७		अनिता राई	९८१४५९०८७५

राजापुर	७	लाहुरेटोल	रेशमलाल राना	९८४८०३५५७४
राजापुर	७		बबिता गुरुड	९८४८०७३७८१
राजापुर	४	मुक्तिकमैयाटोल	हरिचरण चौधरी	९८४८११३६१५
राजापुर	४		जनक थारु	९८४८०४५३६५
राजापुर	९	दुर्गानगर	बन्धु थारु	९८४८२३८७००
राजापुर	९		रामलाल थारु	९८४८२५६०८५
राजापुर	९		गिता चौधरी	९८२२४१६२०५
राजापुर	९	चौनपुर	यम बहादुर शाही	९८१९५४६८८६
राजापुर	९		राजकुमारी थारु	९८१२५१४६५०
राजापुर	३	राजपुरवा	राजेन्द्र चौलागाँई	९८२२४८२१२९
राजापुर	४		सकुन्ति मल्ल	९८००५०६०८७
राजापुर	९	छोटकीभिमापुर	अर्जुन चौधरी	९८१६५६५३९८
राजापुर	९		पवित्रा चौधरी	९८२२४३०५३४
राजापुर	९		सिता चौधरी	९८०१३४८४९४
राजापुर	१०	लालपुर	ठाकुरराज थारु	९८१५५४८३५४
राजापुर	१०		कालीमैया थारु	९८१५५४८५२२
राजापुर	१०	झण्टी	रामनाथ गौतम	९८१५५९८६३३
राजापुर	१०		राम नारायण चौधरी	९८१५५९८
राजापुर	१०	मझारा	बिपना थारु	९८१५४३०४५७
राजापुर	११		गिता चौधरी	९८२४५९८७८८
राजापुर	१०	पहाडिपुर	सिता चौधरी	९८२२४४८१७४७
राजापुर	११		अर्जुन चौधरी	९८६६९७४५५८
राजापुर	१२		मिलन घिमिरे	९८४८२७०१४०
राजापुर	७	लाल्चिपुर	लाल बहादुर थारु	९८४८११३५२८
राजापुर	७		धनविर थारु	९८४८१५२१२८
राजापुर	९	गोडियाना	कृष्ण बहादुर जि.सी	९८४८२९६२२६
राजापुर	९		कबिता चौधरी	९८१४५२११०९
राजापुर	९		कमला आले	९८१२४०१५७०
मधुवन	२	सोनाहा	राम बहादुर चौधरी	९८१४६८६१४५
मधुवन	२	खैरेनी	बुधना थारु	९८०४५३१९७३
मधुवन	२		कसिया थारु	९८१९५४७९८५

मधुवन	२	बंगालिपुर	कुलराम थारु	९८१६५११४२७
मधुवन	२		श्रीराम थारु	९८०४५९४७६१
मधुवन	१	पथरबोझी	धनिराम थारु	९८४८२६६५६३
मधुवन	१		मनिराम थारु	९८४४८४०६८६
गेरुवा गा.पा	२	बनघुसरा	भरत थारु	९८४८६१३१४९
गेरुवा गा.पा	२	राजिपुर	कोपिला चौधरी	९८६८१११३६७
गेरुवा गा.पा	३	सोनाहा गाँउ	आशाराम थारु	९८१४६३०२६५
गेरुवा गा.पा	३	टुक्लिगार्ड	रन्जु चौधरी	९८२५५०६४३६
गेरुवा गा.पा	३	सनकट्टी	लक्ष्मी चौधरी	९८४८५७२१३४
गेरुवा गा.पा	३	बनकट्टी	रुपा थारु	९८००५४११४४
गेरुवा गा.पा	३	खुटेना	रामदुलारी थारु	९८२४५७७७३२
गेरुवा गा.पा	४	खल्लागाँउ	नन्द बहादुर शाही	९८१४५०५३५२
गेरुवा गा.पा	४	दक्षिणपुर	अक्राशेख	९८६८०८२४०३
गेरुवा गा.पा	४	दाङ्गपुर	मिष्त्रु लाल थारु	९८१६५०२३२१
गेरुवा गा.पा	४	राजिपुर	राम बहादुर परियार	९८४८२९६०१२
गेरुवा गा.पा	४	शान्तिपुर	प्रेमलाल थारु	९८४८४४७६५६
गेरुवा गा.पा	५	सेउलीबजार	रन्जिता शाही	९८४८०६६२५२
गेरुवा गा.पा	६	सोनाहाफाँटा	जय बहादुर शाही	९८४८१५१२२२
गेरुवा गा.पा	६	गुमिपुर	विर बहादुर चन्द	९८६७८३४४८

अनुसूची : २८ सञ्चारकर्मीहरुको सम्पर्क विवरण :

क्र. स.	पत्रिकाको नाम	ईमेल ठेगाना	नामथर	सम्पर्क नं.
१	कान्तिपुर	kamalkantipur@gmail.com	कमल पन्थी	९८५८०२२२८१
२	रेडियो नेपाल/दाङ एफ.एम.	sanjayacharya730@gmail.com	संजयकुमार आचार्य	९८४८०२२७४२
३	लुम्बिनी पत्र	yam.ghimire@gmail.com	यमनाथ घिमिरे	९८५८०२९८८८
४	नागरिक दैनिक	nirmalghimire@gmail.com	निर्मल घिमिरे	९८५८०२७३५५
५	बर्दिया टाइम्स	bardiya_times@yahoo.com;	बालकृष्ण बली	९८५८०४०२२२
६	फुलबारी एफ.एम	newsfm4@gmail.com;	दिपक शर्मा	९८५८०७९७००
७	जनदिशा	menka.bardiya@gmail.com;	मेनका चौधरी	९८५८०२२०९३
८	नेपाल टेलिभिजन	gautam43dp@gmail.com;	डिलप्रकाश गौतम	९८५८०२९९९६
९	रेडियो रामजानु एफएम	thapasital41@gmail.com;	सितल थापा	९८४८०९६९९९
१०	हाम्रो भावना राष्ट्रिय दैनिक	meghrajisyde@gmail.com;	मेघराज सिग्देल	९८५८०२२२५७
११	डि.सि.नेपाल	dbmahatara@gmail.com;	डबल महतारा	९८४८०५२०८८
१२	राजधानी दैनिक	sudipfm@gmail.com;	सुदिप अधिकारी	९८५८०३०३३३
१३	आदिवासी जनजाती पत्रकार महासंघ	janakcc2@gmail.com;	जनक चौधरी	९८५८०२०५४५
१४	सौर्य दैनिक	mukunda39@gmail.com	मुकुन्द सुवेदी	९८४८०३५३६२
१५	पत्रकार महासंघ अध्यक्ष	rdl.tal22@gmail.com;	राजेन्द्र धिताल	९८४८०२९२०६
१६	समाचारपत्र	bishnutimilsina@gmail.com;	विष्णु तिमिल्सिना	९८५८०८९०००
१७	रेडियो नेपाल/ इमेज टिभि	sanjayacharya730@gmail.com;	संजय आचार्य	९८४८०२२७४२
१८	बबई एफ.एम.	muralinirdosh123@gmail.com, babainews@gmail.com	मुरली गोडिया	९८६८०८९९६४
१९	माउण्टेन	dkbardiya@gmail.com;	दिपक श्रेष्ठ	९८५८०७७७७५
२०	एभिन्सूज	durgadrl@gmail.com;	दुर्गा आचार्य	९८५८०२७०५३
२१	चुरेकुञ्ज साप्ताहिक	hitadaily.bardiya@gmail.com;	यादव आचार्य	९८४८०२७५५४
२२	रा.स.स.	spbardiya@gmail.com;	सन्तोष पौडेल	९८५८०६५८९८
२३	नयाँ पत्रिका र एविसि	sapkotapy@gmail.com;	यज्ञप्रसाद सापकोटा	९८४८०९३०९०
२४	बढैया ताल टुडे	bhandarikrishan123@gmail.com;	कृष्ण भण्डारी	९८५८०२०३३८
२५	न्यूज २४	jyotibardiya@gmail.com;	ज्योती पन्थी	९८५८०२४०९०
२६	राजापुर टाइम्स	rajapurtimes@gmail.com;	मंगलराम चौधरी	९८४८०७३७५८
२७	बर्दिया न्यूज एक्सप्रेस	yshrestha09@gmail.com;	युवराज श्रेष्ठ	९८५८०२०६०३
२८	जनता टिभि	budhaprem9@gmail.com	प्रेम बुढा	९८४९७८०७४०
२९	थाहासंचार नेटवर्क सम्वाददाता	tika.barabardiya@gmail.com;	टिकाराम चौधरी	९८४८०९७५९६
३०	टाईगर एफ.एम./उज्यालो	bhabuknews@gmail.com;	भावुक योगी	९८५८०५०९६९
३१	कारोबार दैनिक	dhungana.laxman@gmail.com	लक्ष्मण दुङ्गना	९८५८०२४४६५
३२	इन्सेक	maninsec@gmail.com	मानबहादुर चौधरी	९८५८०३०३९८
३३	नेपाल पत्रकार महासंघ स-सचिव	bishnuabs@gmail.com	विष्णुप्रसाद अधिकारी	९८५८०३८३६९
३४	अनलाईन नेपालगंज	bhim.thakuri2011@gmail.com	भिम उचै ठकुरी	९८४८०४४९०३

अनुसूची : २९ जल तथा मौसम मापन केन्द्रहरुको सम्पर्क विवरण

क्र.स.	सम्पर्क व्यक्ति	निकाय	मोवाइल नं.	वैकल्पिक सम्पर्क नं.
१	माहन लाल जौशी	ववई जलमापन केन्द्र	९८९९५३२९०७	९८६८९५५८६९
२	कनैया लाल चौधरी	चेपाङ्ग प्रहरी चौकी	९८६९५४७६७०	९८५८०९००९७
३	पार्वती गुरुङ्ग	चिसापानी जल मापन केन्द्र	९८४४८९०९५२	०९९-४९४०४५
४	खगेन्द्र बस्याल	घूयावारी जलमापन केन्द्र	९७४८०४२९५९	९७४८६५३९६७
५	विष्णु चौधरी	भादा पुल गेज रिडर	९८०४५५८९४४	९८४८२२९४३२०
६	गिता खत्री	मान खोला गेज रिडर	९८४८०९९७४७	

अनुसूची : ३० विपद्को समयमा हेलिकप्टर बस्न सक्ने स्थानहरुको विवरण

क्र.स.	नगरपालिका गाउँपालिका	वडा नं.	हेलिकप्टर बस्न सक्ने स्थान
१	गुलरिया नगरपालिका	२	कृष्णसार संरक्षण क्षेत्र
२		४	कवड हल खेल मैदान
३		५	सिचाइ कार्यालयको मैदान
४		६	गुलरिया न.पा. खेल मैदान
५		१२	कुम्भर प्रा.वि.विक्री, नेरामावि भैसाहीको मैदान
६	वारवर्दिया नगरपालिका	३	वडा नं. ३ को कार्यालयको मैदान
७		४	पञ्जयन्य मा.वि. पदनाहा
८		६	अंशुवर्मा मा.वि. जयनगर, सदाशिव बहुमुखी क्यापस
९		९	वैदी खेल मैदान
१०	मधुवन नगरपालिका	१	सरस्वती प्रा.वि.पथरवोभी, त्रिभुवन मा.वि.सूर्यपटुवा
११		३	सामुदायिक भवन भगैयाको कम्पाउण्ड
१२		६	गुराँस मा.वि.को खुल्ला मैदान
१३		८	सुक्रे मा.वि.को खुल्ला मैदान
१४		९	धर्म ज्योति मा.वि.को खुल्ला मैदान
१५	ठाकुरबावा नगरपालिका	१	त्रिभुवन मा.वि.भुरीगाउँ
१६		३	चुरे मा.वि.को खेल मैदान
१७		६	सारदा मा.वि.को खेल मैदान
१८		९	ठाकुरबावा मन्दिर परिसर, शिव दल गणको खुल्ला मैदान
१९	राजापुर नगरपालिका	४	अ.स.द.च.मा.वि.को खुल्ला मैदान
२०		१०	जनचेतना मा.वि. मंगलपुर
२१	बासँगढी नगरपालिका	५	ने.रा.मा.वि. लक्ष्मणपुर
२२	गेरुवा गाउँपालिका	२	एकप्रथि उ.मा.वि.पाताभार
२३		३	कालिका प्रा.वि.पाताभार
२४		४	जनता मा.वि. गोला, ने.रा.मा.वि.गोला
२५		६	जनकल्याण प्रा.वि.मनाउ, नेरा गणेश प्रा.वि.मनाउ
२६		९	अमर ज्योति मा.वि.जमुनि, विरभद्र मा.वि.जमुनि
२७	बडैयाताल गाउँपालिका	५	खैरेनी फाटाँ सामुदायिक खेल मैदान
२८		६	सर्वेदय नि.मा.वि. खेल मैदान
२९		७	पशुपतिबजार खेल मैदान
३०		९	मुनाल वस्तीको खुल्ला मैदान

अनुसूची : ३१ जिल्लामा रहेको दमकल चालकको विवरण

क्र.स.	नगरपालिका	चलक	सम्पर्क नं.	कार्यालय सम्पर्क नं.
१	गुलरिया	सरिफ अहमद जोलाह	९८१२४४४९३७	०८४-४२०४४४
२	मधुवन	राम बहादुर चौधरी	९८४८२१९००२	०८४-४४०१११
३	राजापुर	इन्द्र बहादुर चौधरी	९८६८२३६८४४	०८४-४६०१११

अनुसूची : ३२ जिल्ला स्थित क्रियाशिल राजनैतिक दलहरुको सम्पर्क विवरण :

क्र.स.	राजनैतिक दल	सम्पर्क व्यक्ति	पद	सम्पर्क नम्बर
१	नेपाल कम्युनिष्ट पार्टी (नेकपा)	कोल राज पुरी हरि ज्ञवाली	नगर अध्यक्ष	९८५८०४४६२६ ९८५८०२६२७३
२	नेपाली कांग्रेस	संजय गौतम मिश्रीलाल यादव जिवन मल्ल	सभापति उप-सभापति सचिव	९८५८०२११२३ ९८४८१४३२४७ ९८५८०२२८९९
३	रा.ज.पा.	राम लखन कुर्मी कृतिनाथ यादव केशव कुमार यादव	अध्यक्ष उपाध्यक्ष केन्द्रिय प्रतिनिधि	९८६८९६०४४२ ९८४८१२८८५२ ९८४८०४२२७७
४	संघीय समाजवादी फोरम नेपाल	कृष्ण प्रसाद यादव मलखे यादव	संयोजक सचिव	९८५८०२७३९० ९८४८०३५३२०
५	म.जन.फो.लो.	फुलाराम थारु	अध्यक्ष	९८४४९६५५०२९
६	राष्ट्रिय प्रजातन्त्र पार्टी	वासुदेव शर्मा	अध्यक्ष	९८४८१०१९४१
७	समाजवादी पार्टी नेपाल	ठाकुर सिंह थारु	अध्यक्ष	९८४८०८३८६४

अनुसूची : ३३ विपद्को समयमा प्रयोग हुने खोज तथा उद्धार सामग्रीहरूको खाण्डल पहिचान

S N	Particular	Unit	Nepal Army Gulariya		Nepal Police		Nepal Armed Police		Nepal Army (Thakurdwara)	DEOC		Total	
			Total Stock	Need/ Gaps	Total Stock	Need/ Gaps	Total Stock	2019 Need	Stock	Stock	Need/ Gaps	Stock	Need/ Gaps
1	Almunium Ladder	Pc	1	1	0	10	2	0	0	2	3	5	14
2	Blanket	Pc	0	0	0	0	0	0	0	7	0	7	0
3	Calson Hand Pump 4"	Pc	0	3	0	0	0	0	0	2	0	2	3
4	Carrabiner (With Lock)	Pc	5	15	5	10	10	0	0	7	20	27	45
5	Climbing Rope	Mt	1	2	1	0	1	0	1	6	4	9	6
6	Crowbar 22mm	Pc	0	0	0	0	0	0	0	8	0	8	0
7	Dispensary Tents	Set	0	0	0	0	0	0	0	2	0	2	0
8	Fire Extinguisher (ABC)	Pc	1	5	2	6	2	15	0	4	5	9	31
9	First Aid Kit	Pc	1	5	1	37	1	5	1	3	4	6	51
10	Foldable Table and Chair Set	Set	0	0	0	0	0	0	0	1	0	1	0
11	Foot Pump	Pc	0	0	0	0	2	3	0	2	2	4	5
12	Gloves	Pair	22	0	30	0	32	0	10	12	94	96	94
13	Hand Held Search Light	Pc	6	1	5	40	5	20	0	5	16	21	77
14	Handing Cyron	Pc	1	0	0	0	0	0	0	2	1	3	1
15	Invertor	Pc	0	0	0	0	0	0	0	1	0	1	0
16	Life Buoy	Pc	0	0	0	0	0	0	0	5	0	5	0
17	Life Jackets	Pc	60	0	145	50	65	50	10	34	280	304	380
18	Magephone	Pc	3	2	8	10	7	20	2	23	20	41	52
19	Metal Bucket	pc	20	0	50	100	40	50	10	17	120	127	270
20	Paddles	Pc	0	0	0	0	0	0	0	12	0	12	0
21	Pick Axe	Pc	20	0	25	20	20	20	0	5	65	70	105
22	Rescue Hammer	Pc	5	0	15	5	10	0	5	6	35	36	40
23	Rescue Vest	Pc	0	0	0	0	0	0	0	10	0	10	0
24	Rubber Boat	Pc	0	3	0	0	1	1	10	2	11	3	15
25	Rubber Gumboot	Pair	20	20	35	50	30	100	0	27	85	112	255
26	Rubber Tube	pc	1	9	20	20	15	10	0	25	36	61	75
27	Shovel	Pc	33	0	65	40	55	50	10	18	163	171	253
28	Static Rope	Roll	2	2	0	0	20	0	0	7	22	29	24
29	Steel Container	Pc	0	0	0	0	0	0	0	1	1	1	1
30	Stell Box	Pc	0	0	0	0	0	0	0	7	0	7	0
31	Stretcher	Pc	9	0	15	25	10	0	2	8	36	42	61
32	Tarpaulin	pc	30	0	0	0	30	20	0	50	1000	110	1020
33	Tourch Light	Pc	10	0	40	20	30	10	10	13	90	93	120
34	Umbrella	Pc	0	0	0	0	0	0	0	10	0	10	0
35	Axe(Bancharo)	Pc	9	0	16	15	15	0	5	10	45	50	60
36	Big aari	Pc	6	0	10	0	6	10	0	10	22	32	32
37	Fire flighting Cloth Set	Pc	3	0	0	0	0	0	0	5	3	8	3
38	Diging Tools (Faruwa)	Pc	16	0	42	40	39	50	10	10	107	107	197
39	Sheet Harness	Pc	0	0	0	0	10	0	0	5	10	15	10
40	Gal	Pc	10	0	12	10	5	0	0	5	20	32	30
41	Mask	Pc	25	15	0	0	25	0	0	0	50	50	65
42	Head Light	Pc	7	0	5	0	8	0	0	1	12	21	12
43	Raincoat	Pc	15	25	30	100	25	150	10	10	24	80	299
44	Aaria	Pc	2	2	0	0	3	0	0	0	6	5	8
45	Tent Big Inner	Pc	4	0	0	0	5	0	0	0	12	9	12
46	Tent Big Outer	Pc	4	0	0	0	5	0	0	0	12	9	12
47	Electric chain airy	Pc	1	2	2	0	1	2	1	1	6	5	10

48	Through bag	Pc	2	9	2	0	2	10	0	20	24	26	43
49	Gal	Pc	5	0	0	0	0	0	0	5	12	10	12
50	Hasiya	Pc	5	0	15	50	10	50	5	0	12	30	112
51	Safety helmet	Pc	10	30	40	40	20	0	10	10	24	80	94
52	GPS	Pc	0	0	0	0	0	0	0	2	6	2	6
53	Mobile	Pc	0	0	0	0	0	0	0	8	10	8	10

अनुसूची ३४ : सकंटासन्न क्षेत्रसम्म पुग्न लाग्ने समय विवरण

बाढी वाट उच्च जोखिममा रहेका नगरपालिका	बाढी वाट उच्चजोखिममा रहेका वडा हरु	बाढी वाट उच्चजोखिममा रहेका समुदाय हरु	फौज तैनाथ स्थान	दुरी	समय	
					भेहिकल	पैदल
गुलरिया नपा	२,३,४,१०, ११,१२	मिलन टोल, पचासखल्ला, गुजहराना, संगमबस्ती, पण्डीतपुर, निमकोठीया, लटकनीया, खैरी, कट्टी, रामपुरटापु, वगही, वेचैपुर, गिरीटोल, टपरा, कैलाशनगर, बालापुर, शान्तोषिटोल, महजिदिया, लटकनिया, लालपुर, इन्द्रपुर, डाँडालालपुर, सूर्यगौडी, टडुवा, दुद्या, भैसाही, विक्री	गुलरिया नगरपालिका वडा नं. ४	० देखि १० केमि	५ देखि २० मिनेट	३० देखि १२० मनेट
बारबर्दिया नपा	१,२,३,४,५,११	मुर्गिया र कशुमडाँडा, दुङ्गरी, कुमरा गाँउ, रामपुर र लक्ष्मणपुर, भैशाखानी, जब्बरपुर	गुलरिया नगरपालिका वडा नं. ४	१३ देखि २० केमि	१० देखि ४० मिनेट	९० देखि १८० मिनेट
ठाकुवावा नपा	१,२,३,४,७,८,९	भुरिगाँउवजारक्षेत्र, कर्मलाखोदाउ कर्मला, रानिपुर, वेसर्माफाटा मिर्चैया सुकुम्वासिफाँटा, नेउलापुर, चटकपुर, जुडपानी गोदाहाना, जम्ति बावननपुर, खैलार, भदेलि, कालिगौडी, सुजानपुर चिटकैया, गोत्रेला, सुखाड, सुतैया ठाकुरद्वारा, खुशालपुर, वनतरिया, शिवपुर, हात्तिसार	गुलरिया नगरपालिका वडा नं. ४	२२ देखि ५८ केमि	१५ देखि ६० मिनेट	१८० देखि ६०० मिनेट
मधुवननपा	१,२,३	कैलाशि, पथ्रवोभी, छोटकीटडुवा, कशुम्म खाता, खैरेनी, बंगालीपुर, सोनाहा, रजवारा भगरैया, भगतपुर, कोठियाघाट	गुलरिया नगरपालिका वडा नं. ४	२४ देखि ३७ केमि	३२ देखि ४५ मिनेट	२०० देखि ४०० मिनेट
राजापुर नपा	१,३,४,७,९,१०	टिहुनी, दौलतपुर, चनौरा, भदाली टोल, प्रेमनगर, मुर्गहवा, सोनाहा, दुर्गानगर, धोविनपुर, मैलाबरगद्दी, सिन्द्रा, सिन्द्रा, मुरैया, बसन्ता, तिघ्रा, रजपुरुवा, टेडीया, चख्खापुर संघर्षनगर, दलई, अनन्तपुर, खल्लाटोल, शंकरपुर, भालुफाँटा, लालचीपुर, बेलासा, मैलानाला, ईश्वरीगञ्ज, दलैपुर, बनियापुर, चैनपुर, दुर्गानगर, गोडीयाना, लालपुर, भप्ती, हुण्डीपुर, मभरा, पहाडीपुर, संघर्षनगर, दलई, अनन्तपुर, खल्लाटोल	गुलरिया नगरपालिका वडा नं. ४	३० देखि ५८ केमि	४५ देखि ८० मिनेट	२४० देखि ६०० मिनेट

वासँगडी नपा	१,३,८,९	चेपाङ्ग, बाटुले(पहिरो), भंगाहा, माहादेवा, सल्यानीटोल, फल्कापुर, पुष्पनगर, उत्तर वखारी, कुनैठी, दुर्गाफाँटा, तोरैया, माछागढ	गुलरिया नगरपालिका वडा नं. ४	२६ देखि १००	३० देखि १५० मिनेट	२२० देखि १२०० मिनेट
गेरुवागापा	१,२,३,४,६	सरखोल, भठेरा, वनखेत, वधैपुर, टिकुलीगड, राजिपुर, वनघुश्रा सनकटी, वनकटी, लोहारपुर डिकुनिया, गदिटोल, खल्लागाँउ, खोल्टी वजार, सोनहाफाँटा, गुप्तीपुर, सैजनावाचपुर हात्तिखल्ला	गुलरिया नगरपालिका वडा नं. ४	३३ देखि ७० केमि	४० देखि ९० मिनेट	२५० देखि ८०० मिनेट
बडैयातालगापा	१,३,९	शान्तिपुर, सतपतिया, भोलागौडि पुष्पनगर, टेसनपुर	गुलरिया नगरपालिका वडा नं. ४	१० देखि ३०	१५ देखि ४५ मिनेट	१२० देखि ३६० मिनेट

अनुसूची : ३५ बाढी विपद् प्रतिकार्य तालिका

समायावधि	प्रतिकार्यका लागी गतिविधिहरु	जिम्बेवारी	न्युन प्रभाव	उच्च
० देखि १ दिन	विपद्बाट भएको प्रभावको प्रारम्भिक सूचना लिने	DEOC	√	√
	जिल्ला विपद् व्यवस्थापन समितिको आकस्मिक बैठक बस्ने	प्रमुख जिल्ला अधिकारी		
	<ul style="list-style-type: none"> विपद् सूचना अधिकारी सुनिश्चित गर्ने पूर्व सूचना प्रणालीलाई सक्रिय बनाउने जिल्ला आपत्कालीन कार्यसंचालन केन्द्रलाई कार्यसंचालन कार्यविधि अनुसार सक्रिय बनाउने 		√	√
	प्रभावित क्षेत्रमा खोज तथा उद्धार कार्य गर्न टोली परिचालन गर्ने	नेपाली सेना, नेपाल प्रहरी, सशस्त्र प्रहरी बल, नेरेसो	√	√
	<ul style="list-style-type: none"> स्वयंसेवक कार्यदल परिचालन खोज उद्धार तथा प्राथमिक उपचार 			
	स्थल मार्गबाट उद्धार गर्न नसकिने प्रभावितहरूलाई हेलिकप्टर परिचालनका लागी प्रदेश र केन्द्रमा अनुरोध गर्ने	DDMC		√
	प्राथमिक उपचारक, एम्बुलेन्स सेवा परिचालन गर्ने गराउने	जिल्ला जनस्वास्थ्य कार्यालय/नेरेसो, स्थानिय तह, एम्बुलेन्स सञ्चालक समिति	√	√
	विषयगत क्षेत्रगत निकायहरूसँग समन्वय विषय क्षेत्रगत निकायहरूको बैठक बस्ने	DDMC /DEOC Cluster Lead/Co-Lead		√
	स्थानिय तहको समन्वयमा विस्थापितहरु रहेको स्थानबारे जानकारी लिने	Local Level/DDMC/DEOC	√	√
	प्रारम्भिक द्रुत लेखाजोखाका लागी टोली परिचालन	DDMC/Local Level	√	√
	प्रभावित समुदायहरूलाई विपद् प्रतिकार्यका लागी भए गरेका प्रयासहरु तथा सावर्जनिक आह्वान विषयक सूचनाहरु प्रवाह गर्ने ।	DEOC/FNJ/Local Media/FM	√	√
	विस्थापितहरूलाई तयारी खाना, पानीको व्यवस्था गरी वितरण गर्ने	Local Level/cluster		√
	विस्थापितहरूलाई त्रिपाल उपलब्ध गराई आश्रय स्थलको व्यवस्था मिलाउने	Local Level/DDMC/Private Sector /Custer/NRCS/other actors	√	√
प्रतिकार्यका लागी भए गरेका कार्यहरूको अवस्था बारे NEOC/PEOC/LEOC मा जाहेरी गर्ने	DEOC	√	√	

दोश्रो दिन				
	मौषम सम्बन्धि सूचना नियमित प्रशारण गर्ने	DEOC/DHM/local Media	√	√
	राहत वितरण कार्यलाई समन्वय गरी एकद्वार प्रणाली मार्फत वितरणको प्रबन्ध गर्ने	DDMC/Local Level/Cluster		√
	विस्तारितहरूलाई तयारी खाना, खानेपानीको थप व्यवस्था गर्ने	Local Level /DDMC/FNCCI/Cluster	√	√
	विस्थापितहरूलाई गैह्रखाद्य सामग्री थप वितरण गर्ने	NRCS/Local Level	√	
	प्रारम्भिक द्रुत लेखाजोखा तथ्यांक समायोजन गरी अनुमोदन गर्ने र लेखाजोखा समन्वय टोली (ACT) परिचालनका लागि NEOC सँग अनुरोध गर्ने	DDMC/DEOC	√	√
	विस्थापित भएकाहरूलाई अस्थायी आश्रयस्थल निर्माण गर्ने	Local level/DUDBC/NRCS/ Private Sector	√	√
	प्रभावितहरूको खोज तथा उद्धारगरी तिनीहरूलाई तत्काल आवश्यक पर्ने खाद्यान्न र न्यूनतम मानवोचित सामग्री र स्वीकृत मापदण्ड बमोजिम राहत उपलब्ध गराउने	DDMC	√	√
	घाईले तथा बिरामीहरूको उपचारको निःशुल्क उपचारको व्यवस्था मिलाउने	DPHO		√
	CRRT/RRT समूहको बैठक बसी टोली परिचालन गर्ने	DPHO		√
	विषय क्षेत्रगत निकायहरूको बैठक बस्ने	सबै क्षेत्रगत नेतृत्व गर्ने निकायहरू		√
	जिल्ला विपद् व्यवस्थापन समितिको बैठक बस्ने	प्रमुख जिल्ला अधिकारी	√	√
	प्रतिकार्यका लागी भए गरेका कार्यहरूको अवस्था बारे NEOC/PEOC मा जाहेरी गर्ने	DEOC	√	√
तेश्रो दिन				
	मौषम सम्बन्धि सूचना नियमित प्रशारण गर्ने	DEOC/DHM /Medias	√	√
	शव व्यवस्थापन निर्देशिका बमोजिम मृत्युभएका शवहरूको व्यवस्थापन, आर्थिक सहयोग उपलब्ध गराउने	जिल्ला विपद् व्यवस्थापन समिति		√
	राहत वितरण कार्यलाई थप प्रभावकारी बनाई निरन्तरता दिने	जिल्ला विपद् व्यवस्थापन समिति स्थानीय तह	√	√
	जिल्ला विपद् प्रतिकार्य टोली (DDRT) लाई परिचालन गर्ने	नेरेसो	√	√
	अति संकटासन्न अवस्थामा रहेका समूहहरूलाई विशेष निगरानी तथा आधारभूत स्वास्थ्य सेवा उपलब्ध गराउने	जिल्ला जनस्वास्थ्य कार्यालय स्थानीय तह स्वास्थ्य शाखा		√
	प्रभावित क्षेत्रमा हुन सक्ने महिला हिंसाका गतिविधिका सम्बन्धमा विशेष निगरानी राख्ने तथा बालबालिका, जेष्ठ नागरीक, अपाङ्गता भएका ब्यक्तिहरूलाई विशेष संरक्षणको प्रबन्ध मिलाउने	स्थानिय तहका महिला तथा बालबालीका शाखा, जिल्ला बाल कल्याण समिति जेष्ठ नागरिक तथा अपाङ्गता भएका ब्यक्तिहरूका लागी कार्य गर्ने निकायहरू		√
	खाद्य तथा गैह्र खाद्य सामग्रीहरू,सुकुम पोषण तथा बाल भिटा लगायत पोषणयुक्त खाना वितरण गर्ने	स्थानिय तह, नेरेसो, जिल्ला जनस्वास्थ्य कार्यालय,अन्य सहयोगी निकायहरू		√
	विषय क्षेत्रगत निकायहरूको बैठक बस्ने	सबै क्षेत्रगत नेतृत्व गर्ने निकायहरू		√
	जिल्ला विपद् व्यवस्थापन समितिको बैठक बस्ने	प्रमुख जिल्ला अधिकारी		√
	प्रतिकार्यका लागी भए गरेका कार्यहरूको अवस्था बारे NEOC/PEOC मा जाहेरी गर्ने	DDMC/DEOC		√

चौथो दिन				
	मौषम सम्बन्धि सूचना नियमित प्रशारण गर्ने	DEOC/DHM /Medias	√	√
	राहत वितरण कार्यलाई निरन्तरता दिने	DDMC/Local level		√
	खानेपानी, सरसफाई र स्वच्छताका गतिविधिहरू संचालन गर्ने	खापा तथा सरसफाई डि. कार्यालय		√
		स्थानिय तह		
	विपदबाट अवरुद्ध सडक सञ्जाल मर्मत गरि तत्कालका लागि संचालनमा ल्याउने	सडक डिभिजन कार्यालय		√
		स्थानिय तह		
	प्रभावित समुदायलाई नेपाल सरकारको स्विकृत मापदण्ड बमोजिम नगद तथा अन्य आवश्यक सहयोग उपलब्ध गराउने	जिल्ला विपद् व्यवस्थापन समिति, स्थानिय तह	√	√
	मरेका पशुका शवहरू संकलन तथा व्यवस्थापन गर्ने	स्थानिय तह		√
	विषय क्षेत्रगत निकायहरूको बैठक बस्ने	सबै क्षेत्रगत नेतृत्व गर्ने निकायहरू		√
	जिल्ला विपद् व्यवस्थापन समितिको बैठक बस्ने	प्रमुख जिल्ला अधिकारी		
	प्रतिकार्यका लागी भए गरेका कार्यहरूको अवस्था बारे NEOC/PEOC मा जाहेरी गर्ने	DEOC	√	√
पाँचौं दिन				
	मौषम सम्बन्धि सूचना नियमित प्रशारण गर्ने	DEOC/DHM /Medias	√	√
	प्रभावितहरूको पहुँचसम्म राहत सहायता नपुगेको स्थानहरूमा थप राहत वितरणको व्यवस्था गर्ने	Local Level/DDMC		√
	अस्पताल, स्वास्थ्य केन्द्र, आन्तरिक रूपमा विस्थापितको शिविर, विद्यालयजस्ता आधारभुत क्षेत्रमा विद्यतीय सेवा उपलब्ध गराउने	विधुत प्राधिकरण कार्यालय,		√
	थप आवश्यक पर्ने राहतका लागी समन्वय गरी माग गर्ने	जिल्ला विपद् व्यवस्थापन समिति		√
	विषय क्षेत्रगत निकायहरूको बैठक बस्ने	सबै क्षेत्रगत नेतृत्व गर्ने निकायहरू		
	जिल्ला विपद् व्यवस्थापन समितिको बैठक बस्ने	प्रमुख जिल्ला अधिकारी		√
	प्रतिकार्यका लागी भए गरेका कार्यहरूको अवस्था बारे NEOC/PEOC मा जाहेरी गर्ने	DEOC	√	√
				√
छैटौं दिन				
	मौषम सम्बन्धि सूचना नियमित प्रशारण गर्ने	DEOC/DHM /Medias		√
				√
	थप आवश्यक पर्ने राहतका लागी समन्वय गरी माग गर्ने	जिल्ला विपद् व्यवस्थापन समिति		√
	विषय क्षेत्रगत निकायहरूको बैठक बस्ने	सबै क्षेत्रगत नेतृत्व गर्ने निकायहरू		
	जिल्ला विपद् व्यवस्थापन समितिको बैठक बस्ने	प्रमुख जिल्ला अधिकारी		√
	प्रतिकार्यका लागी भए गरेका कार्यहरूको अवस्था बारे NEOC/PEOC मा जाहेरी गर्ने	DEOC	√	√
सातौं दिन				
	मौषम सम्बन्धि सूचना नियमित प्रशारण गर्ने	DEOC/DHM /Medias		√
	विषय क्षेत्रगत निकायहरूको बैठक बस्ने	सबै क्षेत्रगत नेतृत्व गर्ने निकायहरू		√
	थप आवश्यक पर्ने राहतका लागी समन्वय गरी वितरणको व्यवस्था मिलाउने	जिल्ला विपद् व्यवस्थापन समिति		√
	प्रभावित क्षेत्रमा खासगरी सडकटासन्न समूहका लागि स्वच्छ र सुरक्षित वातावरणको प्रत्याभुति दिने विशेषगरी लडैगिक हिंसा नियन्त्रण गर्न विशेष ध्यान दिने	स्थानीय तह, महिला तथा बालवालीका शाखा		√
	गैह्रखाद्य सामग्रीको सेट वितरण गर्ने	NRCS/Local Level	√	√
	जिल्ला विपद् व्यवस्थापन समितिको बैठक बस्ने	प्रमुख जिल्ला अधिकारी		√
	मानवीय कार्यका लागि भएका प्रतिकार्य उद्धार कार्यको अनगुमन र प्रतवदेन तयार गर्ने	जिल्ला विपद व्यवस्थापन समिति		√
	प्रतिकार्यका लागी भए गरेका कार्यहरूको अवस्था बारे NEOC/PEOC मा जाहेरी गर्ने	DEOC	√	√
	आवश्यकताको आधारमा विपद लेखाजोखा मार्गदर्शन २०७२ अनुसार थप लेखाजोखाका औजारहरूलाई सक्रिय बनाउने	DDMC/Luster Lead and Co-Lead		√
	प्रभावित परिवारको दर्ता गर्ने, प्रभावितको लागि परिचयपत्र उपलब्ध गराउने र तथ्याङ्कको उचित प्रवन्ध र व्यवस्था गर्ने	Local Level/DDMC/ DEOC	√	√

अनुसूचि : ३६ भुकम्पीय विपद् प्रतिकार्य तालिका

प्रतिकार्यका लागी गतिविधिहरू	जिम्मेवारी	कैफियत
० देखी १ दिन		
भुकम्पीय विपद्को जानकारी दिने	भुकम्प मापन केन्द्र, जिल्ला आपत्कालीन कार्य संचालन केन्द्र, विद्युतिय सञ्चार माध्यमहरू	
विपद्बाट भएको प्रभावको प्रारम्भिक सूचना लिने	जिल्ला आपत्कालीन कार्यसंचालन केन्द्र	
प्रभावित क्षेत्रमा खोज तथा उद्धार कार्य गर्न टोली परिचालन गर्ने <ul style="list-style-type: none"> खोज तथा उद्धारका लागी तत्काल निर्देशन दिने र खोज उद्धारका लागी सुरक्षा निकाय परिचालन गर्ने खोज तथा उद्धार कार्यमा हेबि ईक्यूपमेन्टस परिचालन गर्ने 	नेपाली सेना, नेपाल प्रहरी, सशस्त्र प्रहरी वल नेपाल, सडक डिभिजन, स्थानीय तह, निर्माण व्यवसायी ,	
जिल्ला विपद् व्यवस्थापन समितिको आकस्मिक बैठक बस्ने <ul style="list-style-type: none"> विपद् सूचना अधिकारी सुनिश्चित गर्ने जिल्ला आपत्कालीन कार्यसंचालन केन्द्रलाई कार्यविधि अनुसार सक्रिय बनाउने 	प्रमुख जिल्ला अधिकारी	
स्वयंसेवक कार्यदल परिचालन <ul style="list-style-type: none"> खोज उद्धार तथा प्राथमिक उपचारका लागी स्वयंसेवक टोली परिचालन गर्ने 	नेपाल रेडक्रस सोसाइटी	
प्राथमिक उपचारक र एम्बुलेन्स सेवा परिचालन गर्ने गराउने	जिल्ला स्वास्थ्य कार्यालय/नेरेसो, स्थानिय तह, एम्बुलेन्स सञ्चालक समिति	
घाईतेहरूलाई तत्काल उपचारको व्यवस्था मिलाउने	राप्ती स्वास्थ्य विज्ञान प्रतिष्ठान, स्वास्थ्य कार्यालय, राप्ती अञ्चल अस्पताल, निजि अस्पतालहरू	
स्थल मार्गबाट उद्धार गर्न नसकिने प्रभावितहरूलाई हेलिकप्टर परिचालनका लागी प्रदेश र केन्द्रमा अनुरोध गर्ने	जिल्ला विपद् व्यवस्थापन समिति	
थप खोज उद्धार टोलीको लागी गृह मन्त्रालयमा अनुरोध गर्ने	जिल्ला विपद् व्यवस्थापन समिति	
विषयगत क्षेत्रगत निकायहरूलाई सक्रिय बनाउने, समन्वय गर्ने <ul style="list-style-type: none"> विषय क्षेत्रगत निकायहरूको बैठक बस्ने 	जिल्ला विपद् व्यवस्थापन समिति विषय क्षेत्रगत नेतृत्व गर्ने निकायहरू	
स्थानिय तहको समन्वयमा विस्थापितहरू रहेको स्थान बारे जानकारी लिने	स्थानीय तह, जिल्ला विपद् व्यवस्थापन समिति, जिल्ला आपत्कालीन कार्यसंचालन केन्द्र	
प्रारम्भिक द्रुत लेखाजोखाका लागी टोली परिचालन	स्थानीय तहका प्रमुख, जिल्ला विपद् व्यवस्थापन समिति	
प्रभावित क्षेत्रसम्मको पहुँचको बारेमा जानकारी लिने	जिल्ला आपत्कालीन कार्यसंचालन केन्द्र	
प्रभावित समुदायहरूलाई विपद् प्रतिकार्यका लागी भए गरेका प्रयासहरू तथा सावर्जनिक आह्वान विषयक सूचनाहरू प्रवाह गर्ने ।	जिल्ला आपत्कालीन कार्यसंचालन केन्द्र पत्रकार महासंघ/सञ्चार माध्यमहरू	
विस्थापितहरूलाई तयारी खाना, पानीको व्यवस्था गरी वितरण गर्ने	स्थानीय तह, उद्योग बाणिज्य संघ	
विस्थापितहरूलाई त्रिपाल उपलब्ध गराई आश्रय स्थलको व्यवस्था मिलाउने	स्थानीय तह/नेपाल रेडक्रस सोसाइटी/सघन शहरी विकास तथा भवन निर्माण आयोजना	
प्रतिकार्यका लागी भए गरेका कार्यहरूको अवस्था बारे राष्ट्रिय र प्रदेश आपत्कालीन कार्यसंचालन केन्द्र(NEOC/PEOC)मा जाहेरी गर्ने	जिल्ला आपत्कालीन कार्यसंचालन केन्द्र	
दोश्रो दिन		
विपद् प्रतिकार्य र पराकम्पनबाट आउनसक्ने जोखिम सम्वन्धि सूचना प्रकाशन प्रशारण गर्ने	भुकम्प मापन केन्द्र, जिल्ला आपत्कालीन कार्यसंचालन केन्द्र, विद्युतिय सञ्चार माध्यमहरू	
प्रभावित क्षेत्रमा खोज तथा उद्धार कार्य गर्न थप टोली परिचालनलाई निरन्तरता गर्ने <ul style="list-style-type: none"> खोज तथा उद्धारका लागी तत्काल निर्देशन दिने र खोज उद्धारका लागी सुरक्षा निकाय परिचालन गर्ने 	नेपाली सेना, नेपाल प्रहरी, सशस्त्र प्रहरी वल,	

प्रतिकार्यका लागि गतिविधिहरू	जिम्मेवारी	कैफियत
हेवि ईक्युपमेन्ट सहित भुकम्पबाट क्षति भएका भग्नावशेषलाई हटाउने कार्य गर्ने	जिल्ला विपद् व्यवस्थापन समिति स्थानीय तह, सडक डिभिजन कार्यालय, निर्माण व्यवसायी संघ	
स्वयंसेवक कार्यदल परिचालन ● खोज उद्धार तथा प्राथमिक उपचारका लागि स्वयंसेवक थप टोली परिचालन गर्ने	नेपाल रेडक्रस सोसाइटी	
DDRT/NDRT/RDRT टिमहरू र विषयगत टोली परिचालन गर्ने ।	नेपाल रेडक्रस सोसाइटी	
राहत वितरण कार्यलाई समन्वय गरी एकद्वार प्रणाली मार्फत वितरणको प्रबन्ध मिलाउने	जिल्ला विपद् व्यवस्थापन समिति	
विस्थापितहरूलाई तयारी खाना, खानेपानीको थप व्यवस्था गर्ने	स्थानिय तह/जिल्ला विपद् व्यवस्थापन समिति/उद्योग ग बाणिज्य संघ	
विस्थापितहरूलाई गैरखाद्यसामग्री र तयारी खाना पानी थप वितरण गर्ने	उद्योग बाणिज्य/व्यापार संघ, नेपाल रेडक्रस सोसाइटी,	
प्रारम्भिक द्रुत लेखाजोखा तथ्यांक समायोजन गरी अनुमोदन गर्ने र लेखाजोखा समन्वय टोली (ACT)परिचालनका लागि राष्ट्रिय आपत्कालीन कार्यसंचालन केन्द्र (NEOC)सँग अनुरोध गर्ने	जिल्ला विपद् व्यवस्थापन समिति जिल्ला आपत्कालीन कार्यसंचालन केन्द्र	
प्रारम्भिक द्रुत लेखाजोखा प्रतिवेदन तयार गर्ने र जिल्ला विपद् व्यवस्थापन समितिमा पेश गर्ने	जिल्ला आपत्कालीन कार्यसंचालन केन्द्र	
विस्थापित भएकाहरूलाई त्रिपाल वितरण र अस्थायी आश्रयस्थल निर्माण गर्ने	स्थानीय तह/सघन शहरी विकास तथा भवन निर्माण आगोजना/नेरेसो	
प्रभावितहरूको खोज तथा उद्धारगरी तिनीहरूलाई तत्काल आवश्यक पर्ने खाद्यान्न र न्यूनतम मानवोचित सामग्री र स्वीकृत मापदण्ड वमोजिम राहत उपलब्ध गराउने	प्रमुख जिल्ला अधिकारी	
घाईते तथा विरामीहरूको उपचारको निःशुल्क उपचारको व्यवस्था मिलाउने	राप्ती स्वास्थ्य विज्ञान प्रतिष्ठान, जिल्ला स्वास्थ्य कार्यालय,राप्ती अञ्चल अस्पताल, निजि अस्पतालहरू	
सामुदायीक र जिल्ला द्रुत प्रतिकार्य टोली(CRRT/RRT) समूहको बैठक बसी टोलि परिचालन गर्ने	स्वास्थ्य कार्यालय	
विषय क्षेत्रगत निकायहरूको बैठक बस्ने	सबै क्षेत्रगत नेतृत्व गर्ने निकायहरू	
जिल्ला विपद् व्यवस्थापन समितिको बैठक बस्ने	प्रमुख जिल्ला अधिकारी	
शव व्यवस्थापन निर्देशिका वमोजिम मृत्युभएका शवहरूको व्यवस्थापन, आर्थिक सहयोग उपलब्ध गराउने	जिल्ला विपद् व्यवस्थापन समिति	
शिविरहरूमा विद्युत तथा सञ्चारको प्रबन्ध मिलाउने	नेपाल विद्युत प्राधिकरण, नेपाल टेलिकम	
प्रतिकार्यका लागि भए गरेका कार्यहरूको अवस्था बारे राष्ट्रिय र प्रदेश आपत्का लीन कार्यसंचालन केन्द्र(NEOC/PEOC)मा जाहेरी गर्ने	जिल्ला आपत्कालीन कार्यसंचालन केन्द्र	
तेश्रो दिन		
विपद् प्रतिकार्य र पराकम्पनबाट आउनसक्ने जोखिम सम्बन्धि सुचना प्रकाशन प्रशारण गर्ने	भुकम्प मापन केन्द्र, जिल्ला आपत्कालीन कार्यसंचालन केन्द्र, विद्युतिय सञ्चार माध्यमहरू	
बढि प्रभावित क्षेत्रमा केन्द्रित गरी खोज तथा उद्धार कार्य गर्न टोली परिचालन निरन्तरता गर्ने ● खोज तथा उद्धारका लागि तत्काल निर्देशन दिने र खोज उद्धारका लागि सुरक्षा निकाय परिचालन गर्ने	नेपाली सेना, नेपाल प्रहरी, सशस्त्र प्रहरी वल नेपाल,	
बढि प्रभावित क्षेत्रहरूमा स्वयंसेवक कार्यदल परिचालन ● खोज उद्धार तथा प्राथमिक उपचारका लागि स्वयंसेवक टोली परिचालन गर्ने ● पारिवारिक सम्पर्क नभएका व्यक्तिहरूको खोजकार्य गर्ने	नेपाल रेडक्रस सोसाइटी	
DDRT/NDRT/RDRTटिमहरू र विषयगत टोली परिचालन गर्ने ।	नेपाल रेडक्रस सोसाइटी	
हेवि ईक्युपमेन्ट सहित भुकम्पबाट क्षति भएका भग्नावशेषलाई हटाउने कार्य गर्ने	जिल्ला विपद् व्यवस्थापन समिति स्थानीय तह, सडक डिभिजन, निर्माण व्यवसायी संघ	

प्रतिकार्यका लागी गतिविधिहरु	जिम्मेवारी	कैफियत
विस्थापित भएकाहरुलाई त्रिपाल बितरण र अस्थायी आश्रयस्थल निर्माण गर्ने	स्थानीय तह, सघन शहरी विकास तथा भवन निर्माण आगोजना/नेरेसो	
शव व्यवस्थापन निर्देशिका बमोजिम मृत्युभएका शवहरुको व्यवस्थापन, आर्थिक सहयोग उपलब्ध गराउने	जिल्ला विपद व्यवस्थापन समिति	
राहत बितरण कार्यलाई थप प्रभावकारी बनाई निरन्तरता दिने	जिल्ला विपद व्यवस्थापन समिति, स्थानीय तह	
जिल्ला विपद प्रतिकार्य टोली(DDRT) लाई परिचालन गर्ने	नेरेसो	
अति संकटासन्न अवस्थामा रहेका समूहहरुलाई विशेष निगरानी तथा आधारभुत स्वास्थ्य सेवा उपलब्ध गराउने	स्वास्थ्य कार्यालय स्थानीय तह स्थानीय स्वास्थ्य संस्था	
प्रभावित क्षेत्रमा हुन सक्ने महिला हिंसाका गतिविधिका सम्बन्धमा विशेष निगरानी राख्ने तथा बालबालिका, जेष्ठ नागरीक, अपाङ्गता भएका व्यक्तिहरुलाई विशेष संरक्षणको प्रवन्ध मिलाउने	स्थानिय तहका महिला बालबालीका तथा सामाजिक विकास शाखा, जेष्ठ नागरीक तथा अपाङ्गता भएका व्यक्तिहरुका लागी कार्य गर्ने निकायहरु	
खाद्य तथा गैह्र खाद्य सामाग्रीहरु, सुक्ष्म पोषण तथा बाल भिटा लगायत पोषणयुक्त खाना बितरण गर्ने	स्थानिय तह, नेरेसो, स्वास्थ्य कार्यालय, अन्य सहयोगी निकायहरु	
विषय क्षेत्रगत निकायहरुको बैठक बस्ने	सबै क्षेत्रगत नेतृत्व गर्ने निकायहरु	
जिल्ला विपद व्यवस्थापन समितिको बैठक बस्ने	प्रमुख जिल्ला अधिकारी	
भग्नावशेषलाई पन्छाउने कार्य गर्ने	सडक डिभिजन, निर्माण व्यवसायी संघ	
शव व्यवस्थापन निर्देशिका बमोजिम मृत्युभएका शवहरुको व्यवस्थापन, आर्थिक सहयोग उपलब्ध गराउने	जिल्ला विपद व्यवस्थापन समिति	
शिविरहरुमा विद्युत तथा सञ्चारको प्रवन्ध मिलाउने	नेपाल विद्युत प्राधिकरण, नेपाल टेलिकम	
प्रतिकार्यका लागी भए गरेका कार्यहरुको अवस्था बारे राष्ट्रिय र प्रदेश आपत्का(लीन कार्यसंचालन केन्द्र (NEOC/PEOC)मा जाहेरी गर्ने	जिल्ला विपद व्यवस्थापन समिति, जिल्ला आपत्कालीन कार्यसंचालन केन्द्र	
चौथो दिन		
विपद प्रतिकार्य र पराकम्पीय जोखिम सम्बन्धि सुचना प्रकाशन प्रसारण गर्ने	भुकम्प मापन केन्द्र, जिल्ला आपत्कालीन कार्यसंचालन केन्द्र, विद्युतिय सञ्चार माध्यमहरु	
बढि प्रभावित क्षेत्रमा केन्द्रित गरी खोज तथा उद्धार कार्य गर्न टोली परिचालन निरन्तरता गर्ने ● खोज तथा उद्धारका लागी तत्काल निर्देशन दिने र खोज उद्धारका लागी सुरक्षा निकाय परिचालन गर्ने	नेपाली सेना, नेपाल प्रहरी, सशस्त्र प्रहरी बल नेपाल,	
हेवि ईक्युपमेन्ट सहित भुकम्पबाट क्षति भएका भग्नावशेषलाई हटाउने कार्य गर्ने	जिल्ला विपद व्यवस्थापन समिति स्थानीय तह, सडक डिभिजन, निर्माण व्यवसायी संघ	
बढि प्रभावित क्षेत्रहरुमा स्वयंसेवक कार्यदल परिचालन ● खोज उद्धार तथा प्राथमिक उपचारका लागी स्वयंसेवक टोली परिचालन गर्ने ● पारिवारिक सम्पर्क नभएका व्यक्तिहरुको खोजिकार्य गर्ने	नेपाल रेडक्रस सोसाइटी	
DDRT/NDRT/RDRT टिमहरु र विषयगत टोली परिचालन गर्ने ।	नेपाल रेडक्रस सोसाइटी	
राहत बितरण कार्यलाई निरन्तरता दिने	जिल्ला विपद व्यवस्थापन समिति, स्थानीय तह	
खानेपानी, सरसफाई र स्वच्छताका गतिविधिहरु संचालन गर्ने	खानेपानी तथा सरसफाई डि. कार्यालय, स्थानीय तह	
विपदबाट अवरुद्ध सडक सञ्जाल मर्मत गरि तत्कालका लागी संचालनमा ल्याउने	सडक डिभिजन, स्थानीय तह	
विस्थापित भएकाहरुलाई त्रिपाल बितरण र अस्थायी आश्रयस्थल निर्माण गर्ने	स्थानीय तह, सघन शहरी विकास तथा भवन निर्माण आगोजना/नेरेसो	
प्रभावित समुदायलाई नेपाल सरकारको स्विकृत मापदण्ड बमोजिम नगद तथा अन्य आवश्यक सहयोग उपलब्ध गराउने	जिल्ला विपद व्यवस्थापन समिति, स्थानीय तह	
मरेका पशुका शवहरु संकलन तथा व्यवस्थापन गर्ने	स्थानीय तह	
विषय क्षेत्रगत निकायहरुको बैठक बस्ने	सबै क्षेत्रगत नेतृत्व गर्ने निकायहरु	
जिल्ला विपद व्यवस्थापन समितिको बैठक बस्ने	प्रमुख जिल्ला अधिकारी	

प्रतिकार्यका लागी गतिविधिहरु	जिम्मेवारी	कैफियत
शव व्यवस्थापन निर्देशिका वमोजिम मृत्युभएका शवहरुको व्यवस्थापन, आर्थिक सहयोग उपलब्ध गराउने	जिल्ला विपद् व्यवस्थापन समिति	
शिविरहरुमा विद्युत तथा सञ्चारको प्रबन्ध मिलाउने	नेपाल विद्युत प्राधिकरण, नेपाल टेलिकम	
प्रतिकार्यका लागी भए गरेका कार्यहरुको अवस्था बारे राष्ट्रिय र प्रदेश आपत्कालीन कार्यसंचालन केन्द्र (NEOC/PEOC)मा जाहेरी गर्ने	जिल्ला आपत्कालीन कार्यसंचालन केन्द्र	
पाँचौँ दिन		
विपद् प्रतिकार्य र पराकम्पीय जोखिम सम्बन्धि सुचना प्रकाशन प्रशारण गर्ने	भुक्तम्प मापन केन्द्र, जिल्ला आपत्कालीन कार्यसंचालन केन्द्र, विद्युतिय सञ्चार माध्यमहरु	
बढि प्रभावित क्षेत्रमा केन्द्रित गरी खोज तथा उद्धार कार्य गर्न टोली परिचालन गर्ने ● खोज तथा उद्धारका लागी तत्काल निर्देशन दिने र खोज उद्धारका लागी सुरक्षा निकाय परिचालन गर्ने	नेपाली सेना, नेपाल प्रहरी, सशस्त्र प्रहरी वल नेपाल,	
बढि प्रभावित क्षेत्रहरुमा स्वयंसेवक कार्यदल परिचालन ● खोज उद्धार तथा प्राथमिक उपचारका लागी स्वयंसेवक टोली परिचालन गर्ने ● पारिवारिक सम्पर्क नभएका व्यक्तिहरुको खोजिकार्य गर्ने	नेपाल रेडक्रस सोसाइटी	
DDRT/NDRT/RDRT टिमहरु र विषयगत टोली परिचालन गर्ने ।	नेपाल रेडक्रस सोसाइटी	
हेवि ईक्युपमेन्ट सहित भुक्तम्पबाट क्षति भएका भग्नावशेषलाई हटाउने कार्य गर्ने	जिल्ला विपद् व्यवस्थापन समिति स्थानीय तह, सडक डिभिजन, निर्माण व्यवसायी संघ	
विस्थापित भएकाहरुलाई त्रिपाल बितरण र अस्थायी आश्रयस्थल निर्माण गर्ने	स्थानीय तह, सघन शहरी विकास तथा भवन निर्माण आगोजना/नेरेसो	
प्रभावितहरुको पहुँचसम्म राहत सहायता नपुगेको स्थानहरुमा थप राहत बितरणको व्यवस्था गर्ने	स्थानीय तह जिल्ला विपद् व्यवस्थापन समिति,	
अस्पताल, स्वास्थ्य केन्द्र, आन्तरिक रुपमा विस्थापितको शिविर, विद्यालयजस्ता आधारभुत क्षेत्रमा विद्युतीय सेवा र सञ्चार सेवा उपलब्ध गराउने	नेपाल विद्युत प्राधिकरण, नेपाल टेलिकम	
थप आवश्यक पर्ने राहतका लागी समन्वय गरी माग गर्ने	जिल्ला विपद् व्यवस्थापन समिति	
विषय क्षेत्रगत निकायहरुको बैठक बस्ने	सबै क्षेत्रगत नेतृत्व गर्ने निकायहरु	
जिल्ला विपद् व्यवस्थापन समितिको बैठक बस्ने	प्रमुख जिल्ला अधिकारी	
शिविरहरुमा विद्युत तथा सञ्चारको प्रबन्ध मिलाउने	नेपाल विद्युत प्राधिकरण, नेपाल टेलिकम	
प्रतिकार्यका लागी भए गरेका कार्यहरुको अवस्था बारे राष्ट्रिय र प्रदेश आपत्कालीन कार्यसंचालन केन्द्र (NEOC/PEOC)मा जाहेरी गर्ने	जिल्ला आपत्कालीन कार्यसंचालन केन्द्र	
छैटौँ दिन		
विपद् प्रतिकार्य र पराकम्पीय जोखिम सम्बन्धि सुचना प्रकाशन प्रशारण गर्ने	भुक्तम्प मापन केन्द्र, जिल्ला आपत्कालीन कार्यसंचालन केन्द्र, विद्युतिय, सञ्चार माध्यमहरु	
बढि प्रभावित क्षेत्रमा केन्द्रित गरी खोज तथा उद्धार कार्य गर्न टोली परिचालन गर्ने ● खोज तथा उद्धारका लागी तत्काल निर्देशन दिने र खोज उद्धारका लागी सुरक्षा निकाय परिचालन गर्ने	नेपाली सेना, नेपाल प्रहरी, सशस्त्र प्रहरी वल,	
हेवि ईक्युपमेन्ट सहित भुक्तम्पबाट क्षति भएका भग्नावशेषलाई हटाउने कार्य गर्ने	जिल्ला विपद् व्यवस्थापन समिति स्थानीय तह, सडक डिभिजन कार्यालय, निर्माण व्यवसायी संघ	
बढि प्रभावित क्षेत्रहरुमा स्वयंसेवक कार्यदल परिचालन ● खोज उद्धार तथा प्राथमिक उपचारका लागी स्वयंसेवक टोली परिचालन गर्ने ● पारिवारिक सम्पर्क नभएका व्यक्तिहरुको खोजिकार्य गर्ने	नेपाल रेडक्रस सोसाइटी	
DDRT/NDRT/RDRT टिमहरु र विषयगत टोली परिचालन गर्ने ।	नेपाल रेडक्रस सोसाइटी	
विस्थापित भएकाहरुलाई त्रिपाल बितरण र अस्थायी आश्रयस्थल निर्माण गर्ने	स्थानीय तह/सघन शहरी विकास तथा भवन निर्माण आगोजना/नेरेसो	

प्रतिकार्यका लागी गतिविधिहरू	जिम्मेवारी	कैफियत
स्विकृत मापदण्ड बमोजिम राहत उपलब्ध गराउने थप आवश्यक पर्ने राहतका लागी समन्वय गरी माग गर्ने र बितरणको व्यवस्था मिलाउने	जिल्ला विपद् व्यवस्थापन समिति, स्थानीय तह	
विषय क्षेत्रगत निकायहरूको बैठक बस्ने	सबै क्षेत्रगत नेतृत्व गर्ने निकायहरू	
जिल्ला विपद् व्यवस्थापन समितिको बैठक बस्ने	प्रमुख जिल्ला अधिकारी	
शव व्यवस्थापन निर्देशिका बमोजिम मृत्युभएका शवहरूको व्यवस्थापन, आर्थिक सहयोग उपलब्ध गराउने	जिल्ला विपद् व्यवस्थापन समिति	
प्रतिकार्यका लागी भए गरेका कार्यहरूको अवस्था बारे राष्ट्रिय र प्रदेश आपत्कालीन कार्यसंचालन केन्द्र(NEOC/PEOC) मा जाहेरी गर्ने	जिल्ला आपत्कालीन कार्यसंचालन केन्द्र	
सातौं दिन		
विपद् प्रतिकार्य र पराकम्पीय जोखिम सम्बन्धि सुचना प्रकाशन प्रशारण गर्ने	भुकम्प मापन केन्द्र, जिल्ला आपत्कालीन कार्यसंचालन केन्द्र, विद्युतिय सञ्चार माध्यमहरू	
बहि प्रभावित क्षेत्रमा केन्द्रित गरी खोज तथा उद्धार कार्य गर्न टोली परिचालन गर्ने ● खोज तथा उद्धारका लागी तत्काल निर्देशन दिने र खोज उद्धारका लागी सुरक्षा निकाय परिचालन गर्ने	नेपाली सेना, नेपाल प्रहरी, सशस्त्र प्रहरी वल नेपाल,	
बहि प्रभावित क्षेत्रहरूमा स्वयंसेवक कार्यदल परिचालन ● खोज उद्धार तथा प्राथमिक उपचारका लागी स्वयंसेवक टोली परिचालन गर्ने ● पारिवारिक सम्पर्क नभएका व्यक्तिहरूको खोजिकार्य गर्ने	नेपाल रेडक्रस सोसाइटी	
DDRT/NDRT/RDRTटिमहरू र विषयगत टोली परिचालन गर्ने ।	नेपाल रेडक्रस सोसाइटी	
हेबि ईक्युपमेन्ट सहित भुकम्पबाट क्षति भएका भग्नावशेषलाई हटाउने कार्य गर्ने	जिल्ला विपद् व्यवस्थापन समिति, स्थानीय तह, सडक डिभिजन कार्यालय, निर्माण व्यवसायी संघ	
विस्थापित भएकाहरूलाई थप त्रिपाल बितरण र अस्थायी आश्रयस्थल निर्माण गर्ने	स्थानीय तह, सघन शहरी विकास तथा भवन निर्माण आयोजना/नेरेसो	
विषय क्षेत्रगत निकायहरूको बैठक बस्ने	सबै क्षेत्रगत नेतृत्व गर्ने निकायहरू	
स्विकृत मापदण्ड बमोजिम राहत उपलब्ध गराउने र थप आवश्यक पर्ने राहतका लागी समन्वय गरी बितरणको व्यवस्था मिलाउने	जिल्ला विपद् व्यवस्थापन समिति	
प्रभावित क्षेत्रमा खासगरी सडकटासन्न समूहका लागि स्वच्छ र सुरक्षित वातावरणको प्रत्याभुति दिने विशेष गरी लङ्गिक हिंसा नियन्त्रण गर्न विशेष ध्यान दिने	स्थानीय तह, महिला बालवालीका तथा सामाजिक विकास शाखा	
विस्थापितहरूलाई गैट्खाद्य र खाद्य सामग्रीको सेट बितरण गर्ने	नेपाल रेडक्रस सोसाइटी, स्थानीय तह खाद्य सुरक्षा नेतृत्व गर्ने निकाय, विश्व खाद्य कार्यक्रम	
जिल्ला विपद् व्यवस्थापन समितिको बैठक बस्ने	प्रमुख जिल्ला अधिकारी	
मानवीय कार्यका लागि भएका प्रतिकार्य उद्धार कार्यको अनगुमन र प्रतवदेन तयार गर्ने	जिल्ला विपद् व्यवस्थापन समिति	
आवश्यकताको आधारमा विपद लेखाजोखा मार्गदर्शन, २०७२ अनुसार थप लेखाजोखाका औजारहरूलाई सक्रिय बनाउने (MIRA/CSDA)	जिल्ला विपद् व्यवस्थापन समिति विषय क्षेत्रगत नेतृत्व गर्ने निकायहरू र सहयोगी निकायहरू	
शव व्यवस्थापन निर्देशिका बमोजिम मृत्यु भएका शवहरूको व्यवस्थापन, आर्थिक सहयोग उपलब्ध गराउने	जिल्ला विपद् व्यवस्थापन समिति	
प्रभावित परिवारको दर्ता गर्ने, प्रभावितको लागि परिचयपत्र उपलब्ध गराउने ।	स्थानीय तह, जिल्ला विपद् व्यवस्थापन समिति, जिल्ला आपत्कालीन कार्यसंचालन केन्द्र	
प्रतिकार्यका लागी भए गरेका कार्यहरूको अवस्था बारे राष्ट्रिय र प्रदेश आपत्कालीन कार्यसंचालन केन्द्र(NEOC/PEOC) मा जाहेरी गर्ने	जिल्ला आपत्कालीन कार्यसंचालन केन्द्र	

प्रतिकार्यका लागी गतिविधिहरु	जिम्मेवारी	कैफियत
दोश्रो हप्ता		
विपद् प्रतिकार्य र पराकम्पीय जोखिम सम्बन्धि सुचना प्रकाशन प्रसारण गर्ने	भुकम्प मापन केन्द्र, जिल्ला आपत्कालीन कार्यसंचालन केन्द्र, विद्युतिय सञ्चार माध्यमहरु	
बहि प्रभावित क्षेत्रमा केन्द्रित गरी खोज तथा उद्धार कार्य गर्न टोली परिचालन गर्ने ● खोज तथा उद्धारका लागी तत्काल निर्देशन दिने र खोज उद्धारका लागी सुरक्षा निकाय परिचालन गर्ने	नेपाली सेना, नेपाल प्रहरी, सशस्त्र प्रहरी वल नेपाल,	
बहि प्रभावित क्षेत्रहरुमा स्वयंसेवक कार्यदल परिचालन ● खोज उद्धार तथा प्राथमिक उपचारका लागी स्वयंसेवक टोली परिचालन गर्ने ● पारिवारिक सम्पर्क नभएका व्यक्तिहरुको खोजकार्य गर्ने	नेपाल रेडक्रस सोसाइटी	
DDRT/NDRT/RDRT टिमहरु र विषयगत टोली परिचालन गर्ने ।	नेपाल रेडक्रस सोसाइटी	
हेवि ईक्युपमेन्ट सहित भुकम्पबाट क्षति भएका भग्नावशेषलाई हटाउने कार्य गर्ने	जिल्ला विपद् व्यवस्थापन समिति, स्थानीय तह, सडक डिभिजन, निर्माण व्यवसायी संघ	
विस्थापित भएकाहरुलाई थप त्रिपाल वितरण र अस्थायी आश्रयस्थल निर्माण गर्ने	स्थानीय तह/सघन शहरी विकास तथा भवन निर्माण आगोजना/नेरेसो	
विषय क्षेत्रगत निकायहरुको बैठक बस्ने	सबै क्षेत्रगत नेतृत्व गर्ने निकायहरु	
जिल्ला विपद् व्यवस्थापन समितिको बैठक बस्ने	प्रमुख जिल्ला अधिकारी	
थप आवश्यक पर्ने राहतका लागी समन्वय गरी स्विकृत मापदण्ड बमोजिम वितरणको व्यवस्था मिलाउने	जिल्ला विपद् व्यवस्थापन समिति स्थानीय तह	
प्रभावित क्षेत्रमा खासगरी सडकटासन्न समूहका लागि स्वच्छ र सुरक्षित वातावरणको प्रत्याभुति दिने विशेषगरी लडैगिक हिसां नियन्त्रण गर्न विशेष ध्यान दिने	स्थानीय तह, महिला बालवालीका तथा सामाजिक विकास शाखा	
थप गैह्रखाद्य सामग्रीको सेट वितरण गर्ने	नेपाल रेडक्रस सोसाइटी/स्थानीय तह	
थप अस्थायी शिविर व्यवस्थापन गर्ने	आवाश विषयगत क्षेत्र, नेपाल रेडक्रस सोसाइटी, अन्य सहयोगी निकायहरु	
मानवीय कार्यका लागी भएका प्रतिकार्य उद्धार कार्यको अनुगुमन र प्रतबदेन तयार गर्ने	जिल्ला विपद् व्यवस्थापन समिति	
शव व्यवस्थापन निर्देशिका बमोजिम मृत्यु भएका शवहरुको व्यवस्थापन, आर्थिक सहयोग उपलब्ध गराउने	जिल्ला विपद् व्यवस्थापन समिति	
मरेका पशु चौपायाको व्यवस्थापन गर्ने	पशु अनुसन्धान केन्द्र	
बहुक्षेत्रगत प्रारम्भिक द्रुत लेखाजोखा (MIRA) को तथ्यांक संकलन तथा अभिलेखिकरण गर्ने र विषय क्षेत्रगत विस्तृत लेखाजोखा (CSDA) लाई सक्रिय बनाउन गृह मन्त्रालयमा अनुरोध गर्ने	जिल्ला विपद् व्यवस्थापन समिति विषय क्षेत्रगत नेतृत्व गर्ने निकायहरु र सहयोगी निकायहरु, जिल्ला आपत्कालीन कार्यसंचालन केन्द्र	
विस्थापित तथा प्रभावितहरुका लागी खाद्यान्न वितरण गर्ने राहतका थप कार्यलाई निरन्तरता दिने	स्थानीय तह, खाद्यान्न नेतृत्व गर्ने विषय क्षेत्रगत निकाय र सहयोगी निकाय, जिल्ला विपद् व्यवस्थापन समिति	
स्विकृत मापदण्ड अनुसार प्रभावितहरुलाई नगद तथा अन्य अत्यावश्यक सहयोग उपलब्ध गराउने	जिल्ला विपद् व्यवस्थापन समिति	
प्रतिकार्यका लागी भए गरेका कार्यहरुको अवस्था बारे राष्ट्रिय र प्रदेश आपत्कालीन कार्यसंचालन केन्द्र (NEOC/PEOC) मा जाहेरी गर्ने	जिल्ला आपत्कालीन कार्यसंचालन केन्द्र	

अनुसूची : ३७ विस्तृत घरधुरी सर्वेक्षण फारम नमुना

.....स्थानीय विपद व्यवस्थापन समिति

फारम नमुना : नेपाल रेडक्रस सोसाइटी

..... न.पा./गा.पा., बर्दिया

घरधुरी सर्वेक्षण फारम

प्रदेश : ५ जिल्ला : बर्दिया

गा.पा./न.पा.:

वडा नं. : टोल :

१) विपदको प्रकार:

२) विपद परेको मिति:

३) समय:

४) घरमूलीको नाम:

बाबु/पतिको नाम :

वाजे/सुसुराको नाम :

नागरिकता वा परिचय पत्र नं. :

पेशा:

जाती/जनजाती :

५) पारिवारिक विवरण :

६) सर्वेक्षण मिति :

क्र.सं.	नाम	उमेर	लिङ्ग	अपाङ्गता भएका व्यक्ति (PWD)	गर्भवती	कैफियत

परिवार संख्या: जम्मा जना (महिला : जना. र पुरुष जना)

७. उमेर समूह अनुसारको परिवार सङ्ख्या:

उमेर समूह	महिला	पुरुष	जम्मा
५ वर्ष सम्म			
६ -१८ वर्ष			
१९ -५९ वर्ष			
६० वर्षभन्दा माथि			
कुल जम्मा			

८. परिवारको किसिम: क) महिला घरमूली भएको परिवार ख) एकल ग) संयुक्त घ) अन्य

९. सडकटासन्न व्यक्ति :

भर्खर जन्मेका बच्चाहरु		जेष्ठ नागरिक		अशक्तता भएका व्यक्तिहरु (PWD)		गर्भवती	सुत्केरी	विशेष विरामीहरु (HIV/AIDS, TB, र अन्य रोगीहरु)
महिला	पुरुष	महिला	पुरुष	महिला	पुरुष			

१०. क्षतिको विस्तृत विवरण :

● मानवीय क्षति विवरण

मृत्यु		हराएको		घाइते		कैफियत
महिला	पुरुष	महिला	पुरुष	महिला	पुरुष	
जम्मा जना		जम्मा जना		जम्मा जना		

● वासस्थान क्षति

क्षतिको अवस्था				जम्मा क्षतिको अनुमानित मुल्य रु.मा	विस्थापित भए हालको वसाई
पूर्ण क्षति (पुन प्रयोग गर्न नसकिने)अवस्था	आसिक क्षति (मर्मत गरी प्रयोग गर्न सकिने)	घरायसी सामग्री क्षति	नगद गरगहना को क्षति		
			नगद	गरगहना	
संरचनाको प्रकार र क्षतिको विवरण :					

जीविकोपार्जनको क्षेत्रहरूमा भएको क्षति

जीविकोपार्जनका क्षेत्रहरू	जीविको पार्जनका सम्पत्तिहरू		क्षतिको अवस्था	जम्मा क्षतिको अनुमानित मुल्य रु.मा
	सम्पत्तिहरू	परिमाण तथा एकाई		
कृषि	जमिन			
	बालीनाली			
पशुपालन	भैसी/राँगा			
	गाई/गोरु			
	भेडा/बाखा			
भण्डारीत खाद्यन्न	धान			
	गहुँ			
	मकै			
	अन्य			
व्यापार				
अन्य				

● स्वास्थ्य तथा सरसफाइको क्षेत्रमा भएको क्षति

खानेपानी तथा सरसफाई	क्षतिको अवस्था	जम्मा क्षतिको अनुमानित मुल्य रु.मा	कैफियत
धारा/ट्यूबवेल/ईनार रिजरभाएर ट्याङ्की			
शौचालय			
अन्य			

११. यस अघि कुनै निकायबाट सहयोग प्राप्त भएको भए:

क्र.सं.	राहत सहयोगको प्रकार	परिमाण	वितरण गर्ने संस्था	कैफियत
१	तयारी खाना			
२	नियमित खाना			
	चामल			
	दाल			
	तेल			
	नून			
३	गैर खाद्य सामग्री			
	नेरेसो राहत सामग्री सेट			
	थप त्रिपाल			
	पानी शुद्धिकरण गर्ने औषधी			
५	अन्य			

१२. आवश्यकता पहिचान

क्र.सं.	राहत सहयोगको प्रकार	परिमाण	कैफियत
१	तयारी खाना		
२	नियमित खाना		

	चामल		
	दाल		
	तेल		
	नून		
	अन्य		
३	गैर खाद्य सामग्री		
	नेरेसो राहत सामग्री सेट		
	थप त्रिपाल		
४	खानेपानी		
५	सरसफाई सुविधाहरु		
६	शैक्षिक सहयोग		
७	स्वास्थ्य		
८	अन्य		

१३. तत्कालको लागि अस्थायी आवास र पुनर्लाभ (Recovery) कार्यक्रम सञ्चालनको लागि सिफारिस :

क्र.सं.	गतिविधिहरुको विवरण		
	सहयोग चाहिने क्षेत्रहरु	तत्कालको लागि	लामो समयका लागि
१	जीविकोपार्जन		
२	घर निर्माण तथा मर्मत		
३	खाद्यान्न तथा बिउ विजन तथा कृषि औजार		
४	खानेपानी तथा सरसफाई		
५	शिक्षा		
६	स्वास्थ्य र सरसफाई		

रेडक्रस प्रतिनिधि

नाम :

पद :

मिति :

सम्पर्क नं. :

हस्ताक्षर :

कार्यालयको छाप:

प्रहरी प्रतिनिधि

नाम :

पद :

मिति :

सम्पर्क नं. :

हस्ताक्षर :

कार्यालयको छाप :

स्थानिय तह प्रतिनिधि

नाम :

पद :

मिति :

सम्पर्क नं. :

हस्ताक्षर :

कार्यालयको छाप:

३ दिने बाढी पुर्वानुमान र पुर्वतयारी कार्यसञ्चालन विधि

मौसम पुर्वानुमान गरि नदी तटिय समुदायका वासिन्दाहरु लाइ बाढी आउनु पुर्व सजग गराइ जिउधनको सुरक्षा गर्ने उद्देश्य का साथ यस जिल्लामा पुर्वानुमानमा आधारित बाढी पुर्वतयारीको लागि कार्य संचालन विधि(OSP) बर्दिया, नेपाल तयार गरि कार्यान्वयनमा ल्याइएको छ ।

- कार्य सञ्चालन विधि जिल्ला विपद् पुर्वतयारी तथा प्रतिकार्य योजना र नीतिका विद्यमान संचालन परिधि भित्र रहेर कार्यान्वयन गरिनेछ । पुर्वानुमानमा आधारित लगानीमा मानवीय कार्य सञ्चालन मोडेलमा नौलो भएतापनि कार्य सञ्चालन विधिले सम्बन्धित सस्थाहरुलाई सुम्पिएको जिम्मेवारी र राष्ट्रिय विपद् व्यवस्थापन संचालन गर्ने नियम, कानून, स्तर तथा नीतिका बीच प्रत्यक्ष सम्बन्ध छ भन्ने सुनिश्चित गर्दछ । पुर्वानुमानमा आधारित प्रत्येक कार्यका निम्ति कोष विनियोजित र प्रत्याभूत गरिएको छ। यसका लागि या तअलगगै पुर्व तयारी कोषको स्थापना गरिएका छन् वा विद्यमान केन्द्रीय र लाइन एजेन्सीहरुका राहत कोष प्रारम्भिक स्रोत परिचालनमा हुने व्यय लागतका निम्ति उपयोग गरिनेछ ।
- पुर्वानुमानका साधनहरु उपलब्ध छन् र योजनावद् प्रारम्भिक प्रक्रिया तथा तयारी गतिविधिहरुका लागि पर्याप्त विश्वसनीय छन् । स्थानीय सन्दर्भमा पुर्वानुमान जानकारी बारे व्यापक बुझाइ छ ।
- निश्चित कार्य प्राथमिकताका आधारमा छनौट गरिन्छन् ता कि पुर्वानुमानमा आधारित लगानीले बर्दिया जिल्लामा कम लागतमा विनाशकारी बाढीको जोखिम रोकथाम तथा कम गर्नेछ ।
- पुर्वानुमान प्रविधि र तथ्याङ्कमा हालै भएका उपलब्धिहरु निश्चित क्षेत्रका लागि समाविष्ट गर्न, पहिचान गरिएका कमी कमजोरी र प्रतिक्रिया सहित विपद्को समय र विपद् पहिले गरिएका कार्यबाट सिकेका कुराहरु समावेश गर्न हरेक वर्ष वा आवश्यकता अनुसारकार्यसंचालन विधि नवीकरण र अद्यावधिक गरिनेछ ।
- कार्य सञ्चालन विधिले दीर्घकालीन तथा अल्पकालीन मौसम र बाढी पुर्वानुमानको उपयोग गरेको छ, ती अनिश्चित हुन्छन्। अनिश्चितता हटाउन र पुर्वानुमानमा सुधार गर्न धेरै चुनौतीहरु छन् ।

कार्य सञ्चालन विधि जिल्लाको पुरानो प्रशासनिक संरचनालाई ध्यानमा राखेर विकसित गरिएको हो । तथापि, नेपाल सरकारले हालै स्थानीय तहमा मुख्य प्रशासनिक निकायका रूपमा गाउँपालिका र नगरपालिकालाई गठन गरेर स्थानीय निकायहरु पुनर्गठन गरेको छ । जिल्लातहमा यो नयाँ प्रशासनिक संरचनाले यस कार्य सञ्चालन विधिको तत्काल कार्यान्वयनमा अनिश्चितता र जटिलता ल्याउने सम्भावना छ । त्यसकारण, नयाँ प्रशासनिक संरचना प्रान्तीय, जिल्ला, ग्रामीण तथा शहरी तहमा क्रियाशील बनेपछि, यसकार्य सञ्चालन विधिको संशोधन आवश्यक हुन सक्छ । नेपाल बाढीको पुर्वानुमान प्रणाली विकासको सन्दर्भमा प्रारम्भिक चरणमा छ । आजसम्म पनि नदी जलाधार सम्बन्धी निर्धारणात्मक हाइड्रोलोजिकल मोडेल संचालित भएका छैनन् । त्यसैले बर्दिया र देशको अन्य बाढी जोखिम क्षेत्रहरुमा संचालित पुर्व सूचना प्रणाली पूर्ण रूपले नदी र वर्षाको तात्कालिक अनुगमनमा आधारित छन् । यस सामान्य प्रणालीको एक प्रमुख कमजोरी विशेष गरी भिरालो पहाडी क्षेत्रदेखि उत्पन्न भएका नदीहरुमा विपद् प्रतिकार्यका लागि ज्यादै कम समय(२-३ घण्टा भन्दा पनि कम) उपलब्ध हुनु हो । पुर्व सूचनाको निम्ति अग्रिम समय बढाउन हालको प्रयासले विद्यमान पुर्व सूचना प्रणालीमा वर्षा पुर्वानुमान सम्मिलित गर्ने तर्फ ध्यान केन्द्रित गरिरहेको छ । बर्दिया जिल्लाको लागि उपलब्ध पुर्वानुमान प्रणाली (विश्वव्यापी र स्थानीय मोडेल) मा आधारित छ ।

यस कार्य संचालन विधिको कार्यान्वयन मुख्यतया बर्दिया जिल्लाको हालको जिल्ला पुर्व तयारी तथा प्रतिकार्य योजना पुर्व सूचना प्रणाली निर्देशिकाको संयोजनमा हुनेछ । हाल विद्यमान अन्य सबै क्लस्टर निर्दिष्ट आपत्कालिन योजना, प्रतिकार्य यो जनाहरु वा कार्य संचालन विधिको पुरकको रूपमा भविष्यमा निरूपित गरिनेछन् वा कमसेकम कार्य संचालन विधिको सहयो गी बनाइने छ । यस कार्य संचालन विधिको कार्यान्वयन अलग अलग पुर्वानुमान समयको लागि प्रदान गरिएको पुर्व निर्धारित तयारी र आपत्कालिन प्रतिकार्य गतिविधिहरु अनुसार हुनेछ । सम्पूर्ण सरोकारवाला संस्थाहरु वा बर्दियाको जिल्लापुर्व तयारी तथा प्रतिकार्य टोलीद्वारा मुख्यरूपले पहिचान गरेको यस दस्तावेजमा निर्धारण गरिए अनुसार आफ्ना गतिविधिहरु सम्पन्न गर्न आवश्यक छ ।

विभिन्न समयको पूर्वानुमान र सम्भाव्यता स्तरको ट्रिगर मेनु:

पूर्वानुमान (समय) सिजनल	उच्च सम्भाव्यता	मध्यम सम्भाव्यता	निम्न सम्भाव्यता
१५ दिन	सामान्य भन्दा माथि विश्व बाढी सचेतना प्रणाली	सामान्य विश्व बाढी सचेतना प्रणाली	सामान्य भन्दा कम विश्व बाढी सचेतना प्रणाली
	खतरा स्तरको सम्भाव्यता (>७०%)	खतरा स्तरको सम्भाव्यता (५०-७०)%	खतरा स्तरको सम्भाव्यता (<५०%)
१० दिन	विश्व बाढी सचेतना प्रणाली	विश्व बाढी सचेतना प्रणाली	विश्व बाढी सचेतना प्रणाली
	खतरा स्तरको सम्भाव्यता (>७०%)	खतरा स्तरको सम्भाव्यता (५०-७०)%	खतरा स्तरको सम्भाव्यता (<५०%)
	वर्षाको सम्भाव्यता ३०० मिलिमिटर भन्दा बढी(>७०%)	वर्षाको सम्भाव्यता ३०० मिलिमिटरभन्दा बढी (५०- ७०)% १५० मिलिमिटरभन्दा बढी (>७०%)	वर्षाको सम्भाव्यता ३०० मिलिमिटरभन्दा बढी(<५०%)
३ दिन	विश्व बाढी सचेतना प्रणाली	विश्व बाढी सचेतना प्रणाली	१५० मिलिमिटरभन्दा बढी(५०-७०)% विश्व बाढी सचेतना प्रणाली
	खतरा स्तरको सम्भाव्यता (>७०%)	खतरा स्तरको सम्भाव्यता (५०-७०)%	खतरा स्तरको सम्भाव्यता (<५०%)
	क्षेत्रीय एकीकृत बहु-प्रकोप पूर्व सूचना प्रणाली/ जल तथा मौसम विज्ञान विभाग/गणितीय मौसम भविष्य(वाणी	क्षेत्रीय एकीकृत बहु-प्रकोप पूर्व सूचना प्रणाली/ जल तथा मौसम विज्ञान विभाग/गणितीय मौसम भविष्यवाणी	क्षेत्रीय एकीकृत बहु-प्रकोप पूर्व सूचना प्रणाली/ जल तथा मौसम विज्ञान विभाग/गणितीय मौसम भविष्यवाणी
	कुनै पनि दिन २४ घण्टा भित्रको वर्षा >१४० मिलिमिटर ३ दिनको संचित वर्षा >१८० मिलिमिटर	कुनै पनि दिन २४ घण्टा भित्रको वर्षा >(६० -१४०) मिलिमिटर ३ दिनको संचित वर्षा >(१४०- १८०) मिलिमिटर	कुनै पनि दिन २४ घण्टा भित्रको वर्षा <६० मिलिमिटर ३ दिनको संचित वर्षा ६० मिलिमिटर

१ दिन	विश्व बाढी सचेतना प्रणाली	विश्व बाढी सचेतना प्रणाली	विश्व बाढी सचेतना प्रणाली
	खतरा स्तरको सम्भाव्यता (>७०%)	खतरा स्तरको सम्भाव्यता (५०-७०)%	खतरा स्तरको सम्भाव्यता (<५०%)
	क्षेत्रीय एकीकृत बहु-प्रकोप पूर्व सूचना प्रणाली/गणितीय मौसम भविष्यवाणी	क्षेत्रीय एकीकृत बहु-प्रकोप पूर्व सूचना प्रणाली/ जल तथा मौसम विज्ञान विभाग/गणितीय मौसम भविष्यवाणी	क्षेत्रीय एकीकृत बहु-प्रकोप पूर्व सूचना प्रणाली/ जल तथा मौसम विज्ञान विभाग/गणितीय मौसम भविष्यवाणी
	वर्षा (<१४०)मिलिमिटर	वर्षा >(६०- १४०) मिलिमिटर	वर्षा (>६०)मिलिमिटर
	वर्षा निगरानी	वर्षा निगरानी	वर्षा निगरानी
	<ul style="list-style-type: none"> ● >६० मिलिमिटर १ घण्टा ● >८० मिलिमिटर ३ घण्टा ● >१०० मिलिमिटर ६ घण्टा ● >१२० मिलिमिटर १२ घण्टा ● >१४० मिलिमिटर २४ घण्टा 	<ul style="list-style-type: none"> ● ३०-६० मिलिमिटर १ घण्टा ● ६०-८० मिलिमिटर ३ घण्टा ● ८०-१०० मिलिमिटर ६ घण्टा ● १००-१२० मिलिमिटर १२ घण्टा ● १२०-१४०मिलिमिटर २४ घण्टा 	<ul style="list-style-type: none"> ● >६० मिलिमिटर १ घण्टा ● ६०-८० मिलिमिटर ३ घण्टा ● ८०-१०० मिलिमिटर ६ घण्टा ● १००-१२० मिलिमिटर १२ घण्टा ● १२०-१४०मिलिमिटर २४ घण्टा
	नदी निगरानी	नदी निगरानी	नदी निगरानी
	पानीको सतह सतर्कता स्तरभन्दा माथि र बढिरहेको	पानीको सतह > ४.५ मिटर र बढिरहेको बबई नदी	पानीको सतह सामान्य र स्थिर
	संभाव्य पूर्वानुमान मोडेल	संभाव्य पूर्वानुमान मोडेल	संभाव्य पूर्वानुमान मोडेल
	पानीको सतह खतराको स्तरभन्दा माथि तथा बढिरहेको(>७० %)	पानीको सतह खतराको स्तरभन्दा कम तथा बढिरहेको(५०-७०)%	पानीको सतह खतराको स्तरभन्दा कम तथाघटिरहेको(<५०%)

३ दिने बाढी पूर्वानुमान र पूर्वतयारी

कार्य संचालन विधि

(क) ट्रिगर संयन्त्र

पूर्वानुमानका श्रोतहरू	उच्च सम्भाव्यता	मध्यम सम्भाव्यता	न्यून सम्भाव्यता
जल तथा मौसम विज्ञान विभाग र क्षेत्रीय एकीकृत बहुप्रकोप पूर्व सूचना प्रणाली(RIMES)	३ दिनमा १८० मिलिमिटर भन्दा बढी वर्षा हुने	३ दिनमा ६०-१८० मिलिमिटर वर्षा हुने	३ दिनमा ६० मिलिमिटर भन्दा कम वर्षा हुने
विश्व बाढी सतर्कता प्रणाली (GloFAS) र जल तथा मौसम विज्ञान विभाग	३ दिनमा खतरा स्तर नाघ्ने सम्भाव्यता ७०% भन्दा बढी	३ दिनमा खतरा स्तर नाघ्ने सम्भाव्यता ५०-७०%	३ दिनमा खतरा स्तर नाघ्ने सम्भाव्यता ५०% भन्दा कम

(ख) भूमिका तथा उत्तरदायित्व तालिका

गर्नु पर्ने कार्यहरूको विवरण (के)	जिम्मेवार निकायहरू (को)
उच्च	
उच्च, मध्यम र न्यून संभाव्यताको लागि साधारण पूर्व तयारी र १० दिने पूर्व तयारीका सम्पूर्ण गतिविधिहरू सबै सम्भाव्यता स्तरका लागि सम्बन्धित निकायहरूद्वारा सम्पन्न गरिएको सुनिश्चित गर्ने ।	जिल्ला विपद् व्यवस्थापन समिति, आपत्कालिन कार्य सञ्चालन केन्द्र, जिल्ला समन्वय समिति, जिल्ला प्रशासन कार्यालय र स्थानीय तह (गाउँपालिका र नगरपालिकाहरू)
समन्वय, सूचना तथा संचार <ul style="list-style-type: none"> जल तथा मौसम विज्ञान विभागले जारी गरेको मौसम पूर्वानुमानबारे जिल्ला र स्थानीय स्तरका सम्पूर्ण सरोकारवालाहरू, क्लस्टर प्रमुख तथा उपप्रमुखलाई जानकारी गराउने । जिल्लाविपद् व्यवस्थापन समिति बैठक बोलाउने हरेक क्लस्टरका लागि समन्वय बैठक गर्ने । स्थानीय विपद् व्यवस्थापन समितिको बैठक बस्ने । समन्वयकारी रणनीतिक प्रतिकार्य योजना तयारीका निमित्त क्लस्टर बैठक बस्ने । स्थानीय तहमा कार्यरत कर्मचारी, विषयगत समूहका सदस्य, सबैलाई विदामा नबस्न निर्देशन गर्ने । निर्माण ब्यवसायी, मेडिकल तथा प्रहरी प्रशासनसँग आवश्यक समन्वय गर्ने । भए गरेका निर्णयहरूको अनुगमन गर्ने । 	जिल्ला आपत्कालिन कार्य सञ्चालन केन्द्र, जिल्ला समन्वय समिति, स्थानीय तह (गाउँपालिका र नगरपालिकाहरू)

<p>खोज तथा उद्धार</p> <ul style="list-style-type: none"> ● जिल्ला एवं स्थानीय स्तरमा खोज तथा उद्धार प्रतिकार्य प्रणाली स्थापना, कायम र प्रबन्धगर्ने । ● कमान्डपोस्टको विकास गर्ने, असुरक्षित परिवारसम्म पुग्ने सम्पूर्ण मौजूदामार्गको पहिचान गर्ने । ● सङ्कटासन्न समुदायको नजिकै तयारी अवस्थामा बसेका खोज तथाउद्धार टोली, उनीहरुका पहुँच र स्रोत साधन अनुगमन गर्ने । ● जिल्लाविपद् प्रतिकार्य टोलीको परिचालन, सम्भावित बाढीको खतरा भएको गाउँहरु, अस्थायी आश्रयस्थल र शिविरहरुमा चिकित्साटोली परिचालन गर्ने । 	<p>सुरक्षानिकायहरु, स्थानीयतह (गाउँपालिका र नगरपालिकाहरु)</p>
<p>खाद्य सुरक्षा, कृषि र जीविकोपार्जन / अस्थायी आवास र गैर खाद्यपदार्थ</p> <ul style="list-style-type: none"> ● आवश्यक देखिएको खण्डमा अस्थायी शिविर र टेण्ट सुरक्षित स्थानमा तयारी अवस्थामा राख्ने । ● बाढी पीडित रहेको आश्रयस्थल र शिविरहरुमा १ देखि ३ दिनसम्म पुग्ने पर्याप्त ड्राईफुड स्थान्तरित गर्ने (मानवीय र पशुपंक्षीहरुको लागी समेत) ● खाद्यपदार्थको अभाव हुन नदिन खाद्य सामाग्री बेचबिखन गर्ने संस्था, उद्योग वाणिज्य संघलाई सजग गर्ने । ● राहत सामाग्रीहरु संभावितविपद क्षेत्रमा नै पुर्याई सुरक्षित स्थानमा भण्डारण गरिराख्ने । ● जनशक्तिलाई तयारी अवस्थामा राख्ने । ● अन्तर विषयगत समूहको समन्वय बैठक गर्ने । 	<p>जिल्ला विपद् व्यवस्थापन समिति, स्थानीय तह (गाउँपालिका र नगरपालिकाहरु), नेपाल खाद्य संस्थान, उद्योग वाणिज्य/व्यापार सङ्घ, सुरक्षा निकायहरु, नेपाल रेडक्रस सोसाइटी</p>
<p>स्वास्थ्य र पोषण, शिक्षा, खानेपानी तथा सरसफाई</p> <ul style="list-style-type: none"> ● सङ्कटासन्न समुदायलाई प्राथमिक उपचार किट, density किट र पानी निर्मलीकरण घोल वितरण गर्ने । ● घुम्ती क्लिनिकको स्थापना र परिचालनका लागि सम्पूर्ण आवश्यक प्रबन्ध मिलाउने । ● किटजन्य रोगबाट बाच्नको भुल वितरण कार्यक्रम । ● पानी प्रदुषणजाचँ सम्बन्धमा फिल्ड टेष्टकिट सहित तालिम प्राप्त प्राविधिकहरुको परिचालन । ● बाढीको उच्च जोखिमबारे स्वास्थ्यकर्मी RRT र C-RRT लाई जानकारी गराई वृद्ध, बालबालिका, गर्भवती र सुत्केरी आमाआदिको लागी सुरक्षित वासस्थान तथा खान बस्न, व्यवस्था मिलाउने । ● आवश्यक सामाग्रीहरुलाई स्थानीय सेवाप्रदायक संस्था र वडा कार्यालयहरुमा पुऱ्याउने । 	<p>जिल्ला विपद् व्यवस्थापन समिति, स्थानीय विपद् व्यवस्थापन समिति, स्थानीय तह (खानेपानी तथा सरसफाई कार्यालय इकाई), नेपाल रेडक्रस सोसाइटी, गैर सरकारी संस्थाहरु</p>
<p>संरक्षण</p> <ul style="list-style-type: none"> ● अति संकटापन्न क्षेत्रका वृद्धवृद्धा, अपाङ्गता भएका र खाँचोमा परेका मानिसहरुका लागि अन्यत्र सार्ने प्रक्रिया शुरु गर्ने । ● अपाङ्गता भएका व्यक्ति, वृद्धवृद्धा, गर्भवती, सुत्केरी, स्तनपान गराइराखेका आमाहरु, बालबालिका, महिला आदि प्रति विशेष संरक्षण प्रदान गर्ने व्यवस्था मिलाउने । 	<p>स्थानीय विपद् व्यवस्थापन समिति, स्थानीय तह (महिला तथा बालबालिका शाखा), नेपाली सेना, नेपालप्रहरी र सशस्त्रप्रहरी बल नेपाल, नेपाल रेडक्रस सोसाइटी, गैर सरकारी संस्थाहरु</p>
<p>मध्यम</p>	

<p>समन्वय, सूचना तथा संचार अनुगमन तथा मूल्याङ्कन टोली गठन गर्ने ।</p>	<p>जिल्ला प्रशासन कार्यालय, जिल्ला समन्वय समिति, स्थानीय तह (गाउँपालिका तथा नगरपालिकाहरू)</p>
<p>खाद्य सुरक्षा, कृषि र जीविकोपार्जन / अस्थायी आवास र गैर खाद्य पदार्थ</p> <ul style="list-style-type: none"> ● खाद्य आपूर्ति भण्डारणको निम्ति पानी नछिर्ने भोला सामुदायिक विपद् व्यवस्थापन समितिलाई वितरण गर्ने । ● नागरिकता प्रमाण पत्र, राहदानी, जग्गाधनी पुर्जा प्रमाणपत्र, सवारी चालक अनुमतिपत्र, शैक्षिक प्रमाणपत्र आदि जस्ता महत्वपूर्ण कागजातहरू राख्नको निम्ति पानी नछिर्ने थैली सामुदायिक विपद् व्यवस्थापन समितिलाई वितरण गर्ने । ● रबरको पन्जा, रबरको बुट पानी नछिर्ने ज्याकेट, लाइफ ज्याकेट आदि लगायत उद्धार सामग्री सामुदायिक विपद् व्यवस्थापन समितिलाई वितरण गर्ने । ● महत्वपूर्ण कागजातहरूलाई पानी नछिर्ने थैलीमा राख्न र खाद्यपदार्थ लगायत अन्य वस्तुहरू पानी नछिर्ने भोलामा राख्न सहजीकरण गर्ने । ● घरपालुवा पशुहरूलाई पहिचान गरिएका सुरक्षित स्थानमा अस्थायी रूपमा सार्ने । 	<p>जिल्लाविपद् व्यवस्थापन समिति, स्थानीयतह (गाउँपालिका र नगरपालिकाहरू), नेपालखाद्य संस्थान, उद्योग वाणिज्य/व्यापार सङ्घ, सुरक्षा निकायहरू, नेपाल रेडक्रस सोसाइटी</p>
<p>स्वास्थ्य र पोषण, शिक्षा, खानेपानीर सरसफाई</p> <ul style="list-style-type: none"> ● पोषण आहार प्याकेट वितरणको व्यवस्था मिलाउने ● सङ्कटासन्न समुदायलाई प्राथमिक उपचार किट र पानी नर्मलीकरण घोल वितरण गर्ने । ● गर्भवती, सुत्केरी महिला तथा नर्सिङ्ग आमाहरूलाई स्वास्थ्य किट वितरण गर्ने । 	<p>जिल्ला विपद् व्यवस्थापन समिति, स्थानीय विपद् व्यवस्थापन समिति, स्थानीय तह (खानेपानी तथा सरसफाई कार्यालय शाखा), नेपाल रेडक्रस सोसाइटी, गैर सरकारी संस्थाहरू</p>

पूर्वानुमान सूचनाको लागि टोल फ्रि सम्पर्क नम्बर : ११५५

अनुसूची ३९ विपद् प्रारम्भिक द्रुत लेखाजोखा (IRA) नमूना फारम



नेपाल सरकार

विपद् प्रारम्भिक द्रुत लेखाजोखा फारम

फारम भर्चा ध्यान दिनु पर्ने कुराहरु:

- एउटा वडाको लागि एउटा लेखाजोखा फारमको प्रयोग गरिने छ ।
- विपद् भएको ० देखि २४ घण्टा भित्र गाउँ तथा नगरपालिकाको कर्मचारी, नेपाल प्रहरी तथा स्थानीय रेडक्रस प्रतिनिधिको संलग्नतामा फारम भरिने छ ।
- लेखाजोखा टोलीबाट विभिन्न सूचनादाताहरूसँगको अन्तर्वाता तथा प्रभावित क्षेत्रको अवलोकन गरी फारम भरिने छ ।
- बाँदै अस्पष्ट सूचनाहरु प्राप्त भएको क्षणमा लेखाजोखा टोलीबाट उपयुक्त विचारका आधारमा फारम भरिने छ ।
- आवश्यक सेवाहरुको लेखाजोखा गर्ने प्रभावित संस्था अनुमान गरिने छ ।
- तल दिइएका विकल्पहरु नभएमा अन्यमा उल्लेख गरिने छ ।

१. स्थान, पसुले, पशुधनी क्षतिनाक रगतको			
१.१ प्रदेशको नाम	१.२ जिल्लाको नाम	१.३ गाउँ/नगरपालिकाको नाम	
१.४ वार्ड नम्बर	१.५ भूमिति	१.६ तिथि/महिना/साल	
१.६ सूचना संकलन गर्ने व्यक्तिको विवरण :			
नाम :	पद/संस्था :	सम्पर्क नम्बर	टोली तैयारीको नाम
१			
२			
३			
१.७ अहिले जिल्ला सरकार/मुकामबाट प्रभावित वडासभामा आसुरागाथको अवस्था	<input type="checkbox"/> महिलाको अर्को सामान्य <input type="checkbox"/> कठिन (सुरिन्छ छ ।) <input type="checkbox"/> धेरै कठिन	१.८ प्रभावित वडासभामा गर्ने साधन	<input type="checkbox"/> पैदल <input type="checkbox"/> गाडी <input type="checkbox"/> अन्य (उल्लेख गर्ने)
१.८ अहिले जिल्ला सरकार/मुकामबाट प्रभावित क्षेत्र सम्म पुग्ने साधनको आधारमा लाग्ने समय	<input type="checkbox"/> १ घण्टा भन्दा कम <input type="checkbox"/> १ देखि २ घण्टा <input type="checkbox"/> २ देखि ४ घण्टा <input type="checkbox"/> ४ देखि ८ घण्टा <input type="checkbox"/> १ दिन भन्दा बाँदै <input type="checkbox"/> अन्य (उल्लेख गर्ने)		

२. विपद-सम्बन्धी विवरण

२.१ घटना घटेको मिति		२.२ घटना घटेको नाम			
२.३ विपदको प्रकार	<input type="checkbox"/> जग्गा	<input type="checkbox"/> भूकम्प	<input type="checkbox"/> खडेस		
	<input type="checkbox"/> भूस्खलन	<input type="checkbox"/> भूकम्प	<input type="checkbox"/> अन्य (उल्लेख गर्नु)		
	<input type="checkbox"/> बाढ/सर्प	<input type="checkbox"/> शीतलहर			
२.४ विपद-प्राप्तको अवस्था					
२.४.१ नुकान	२.४.२ क्षति	२.४.३ प्राप्ति	२.४.४ क्षतिग्रस्त		
<input type="checkbox"/> छ	<input type="checkbox"/> छ	<input type="checkbox"/> छ	<input type="checkbox"/> छ		
<input type="checkbox"/> छैन	<input type="checkbox"/> छैन	<input type="checkbox"/> छैन	<input type="checkbox"/> छैन		
<input type="checkbox"/> बाह्य छैन	<input type="checkbox"/> बाह्य छैन	<input type="checkbox"/> बाह्य छैन	<input type="checkbox"/> बाह्य छैन		
अनुमानित मूल्य	अनुमानित संख्या	अनुमानित संख्या	अनुमानित संख्या		
२.५ प्रभावित क्षेत्रमा संसद्को अवस्था कस्तो छ ? (संभावित टोलकोत)		<input type="checkbox"/> ठिक छ	<input type="checkbox"/> अशुभ ठिक छ		
		<input type="checkbox"/> अवस्था			
२.६ प्रभावित क्षेत्रमा विपदको कारणको अन्तर्गत कुन कुन विवरण अवस्था कस्तो छ ? (ठिक लगाउनुपर्ने)		<input type="checkbox"/> विद्युत	<input type="checkbox"/> बाजार/पसल		
		<input type="checkbox"/> विमानस्थल	<input type="checkbox"/> विद्यालय		
		<input type="checkbox"/> स्वास्थ्य सेवा	<input type="checkbox"/> खानेपानीको आपूर्ति		
		<input type="checkbox"/> पुलहरू	<input type="checkbox"/> अन्य (उल्लेख गर्नु)		
		<input type="checkbox"/> मुख्य सडक			
प्रभावित क्षेत्रमा ताल/बोझ					
२.७ प्रभावित क्षेत्रका मुख्य सेवा तथा कार्यालयहरू संसद्को अवस्था कस्तो छ ?	जन्मा मूल्या	संघ/जनमा	असिक्त प्रति	पूर्ण प्रति	बाह्य छैन
२.७.१ विद्यालय		छ	तथा संचालन		
२.७.२ वन/कार्यालय					
२.७.३ स्वास्थ्य केन्द्र					
२.७.४ वडा कार्यालय					
२.७.५ अन्य सरकारी कार्यालयहरू					

३.१३. सीमाधिक भवनहरू					
३.१७. रोकसरोजि कोषहरू					
३.१८. अन्य उल्लेख गर्नु					
३.२. विपद्का कारणले कुनै समुहको नाशिराहकोवेष्टि जोखिममा रहेको छैन ?	<input type="checkbox"/> गर्भवती तथा सुत्केरी महिलाहरू (अनुमानित संख्या) <input type="checkbox"/> १ वर्ष मुनिका बालबालिकाहरू (अनुमानित संख्या) <input type="checkbox"/> अपाङ्गता भएका व्यक्तिहरू (अनुमानित संख्या) <input type="checkbox"/> किशोरी तथा प्रजनन उमेरका महिलाहरू (अनुमानित संख्या) <input type="checkbox"/> ६० वर्ष भन्दा माथिका व्यक्तिहरू (अनुमानित संख्या) (संख्या उल्लेख गर्दा द्वितीय तथ्याङ्कलाई आधार मान्न सकिने छ)				
३.३ प्रभावित क्षेत्रमा माथि उल्लेख नभएका तर जोखिममा रहेका समुहहरू छन भने उल्लेख गर्नुहोस । जस्तै: घरघार विहिन, एकल महिला तथा पुरुषहरू					
४. चारैपारी सुरक्षामाई नै उपलब्धता					
४.१ विद्युत पानीको प्रयोग अवस्था कस्तो छ ? यदि अति भएको छैन भने १,३ मा जाने ।	<input type="checkbox"/> पूर्ण क्षतिग्रस्त <input type="checkbox"/> आंशिक क्षति <input type="checkbox"/> क्षति भएको छैन				
४.२ विद्युत पानीको वैकल्पिक स्रोतको अवस्था कस्तो छ ?	<input type="checkbox"/> छ, सुरक्षित स्रोतको रूपमा प्रयोग भएको छ <input type="checkbox"/> छ, तर सुरक्षित छैन <input type="checkbox"/> छ, सुरक्षित/असुरक्षित गान्ना छैन तर प्रयोग भएको छ <input type="checkbox"/> वैकल्पिक स्रोतको प्रयोग भएको छैन				
४.३ फाहोर सैला व्यवस्थापनको अवस्था कस्तो छ ?	<input type="checkbox"/> व्यवस्थित छ <input type="checkbox"/> व्यवस्थित छैन				
४.४ शौचालयको व्यवस्था छ ?	<input type="checkbox"/> छ <input type="checkbox"/> छैन				
५. अत्याङ्क आवास र अन्य भवनको रोग-रक्षात्मकता					
५.१ के विपद्को कारण आवास सम्बन्धी कुनै समस्या देखियो छ ? यदि छैन भने ५.३ मा जानुहोस ।	<input type="checkbox"/> छ <input type="checkbox"/> छैन				
५.२ आवासको लागि कुनै घरपरिचालनमा अस्थाई आवासको आवश्यकता छ ?	संख्या उल्लेख गर्नु				
५.३ अतिरिक्त विस्थापितहरू कुनै बसेका छन् ?	<input type="checkbox"/> विद्यालय <input type="checkbox"/> अन्य सार्वजनिक भवन				

	<input type="checkbox"/> सड़क छेउमा शिविर बनाएर <input type="checkbox"/> जंगल छेउमा शिविर बनाएर <input type="checkbox"/> अन्य (उल्लेख गर्ने)
४.४ विस्थापितहरूको लागि कति समयका लागि अस्थायी निवास व्यवस्था छ ?	<input type="checkbox"/> १ हप्ता सम्म <input type="checkbox"/> १ देखी २ हप्ता सम्म <input type="checkbox"/> २ हप्ता देखी १ महिना सम्म <input type="checkbox"/> १ देखी ३ महिना सम्म <input type="checkbox"/> ३ महिना भन्दा बढी
३. खाद्यान्न तथा केजार	
६.१ प्रभावित क्षेत्रका बासिन्दाले सन्तुष्टता गरेर राखेको खाद्यान्न कतिको व्यवस्था कस्ताले गर्छन् ?	<input type="checkbox"/> पूर्ण क्षति <input type="checkbox"/> आंशिक क्षति <input type="checkbox"/> क्षति छैन
६.२ उनीहरूले खाएको केजार सञ्चालनको अवस्था कस्ताले गर्छन् ?	<input type="checkbox"/> पूर्ण संचालन <input type="checkbox"/> आंशिक संचालन <input type="checkbox"/> संचालन छैन <input type="checkbox"/> थाहा छैन
६.३ कुनै लक्ष्य परामर्शीको कतिको आवश्यकता पर्छ ?	<input type="checkbox"/> पूर्ण क्षति <input type="checkbox"/> आंशिक क्षति <input type="checkbox"/> क्षति छैन
६.४ कुनै क्षेत्रमा परामर्शीको क्षति भएको छ ?	<input type="checkbox"/> परामर्श <input type="checkbox"/> बाजीनाली <input type="checkbox"/> माछापालन <input type="checkbox"/> अन्य (उल्लेख गर्नुहोस्)
४. स्वास्थ्य तथा पर्याप्त	
७.१ प्रभावित क्षेत्रमा विपद् पश्चात् स्वास्थ्य सम्बन्धी कुनै सामुदायिक उल्लेख भएको छन ? यदि छैन भने कस्ता स्वास्थ्य सम्बन्धी सेवाहरूको उल्लेख गर्नु ?	<input type="checkbox"/> छ <input type="checkbox"/> छैन <input type="checkbox"/> थाहा छैन
७.२ यदि छ भने कस्ता स्वास्थ्य सम्बन्धी सेवाहरूको उल्लेख गर्नु ?	<input type="checkbox"/> घाइते <input type="checkbox"/> सरुवा रोग <input type="checkbox"/> प्रजनन स्वास्थ्य समस्या <input type="checkbox"/> अपवाप्त औषधि आपूर्ति <input type="checkbox"/> अपर्याप्त स्वास्थ्य जनशक्ति <input type="checkbox"/> अन्य (उल्लेख गर्ने)
७.३ प्रभावित क्षेत्रका मानिसहरूले स्वास्थ्य सेवा पाइरहेका छन् ?	<input type="checkbox"/> छन् <input type="checkbox"/> छैनन् <input type="checkbox"/> आंशिक, केहीलाई मात्र स्वास्थ्य सेवाको पहुँच भएको
७.४ प्रभावित क्षेत्रमा कति ब्यक्तिहरूले स्वास्थ्य सेवा पाइरहेका छन् ?	<input type="checkbox"/> छन् <input type="checkbox"/> छैनन् छन् भने कति जना छन् अनुमानित संख्या उल्लेख गर्नुहोस्

६. अरिभूत

६.१ प्रभावित क्षेत्रमा सामुदायिकस्तरीय इन्टरनेट वा परिवारसँग कनेक्टिभिटी छैन ?	<input type="checkbox"/> छैन <input type="checkbox"/> छैन
६.२ प्रभावित क्षेत्रमा कुनै लेभिक हिंसा आएका घरमा जानको छैन ?	<input type="checkbox"/> छ <input type="checkbox"/> छैन
६.३ प्रभावित क्षेत्रका मानिसहरूमा छर, तथा बासीको विषयहरू वा यो छैन ?	<input type="checkbox"/> बर्तको अभाव <input type="checkbox"/> गोपनीयताको अभाव <input type="checkbox"/> मानव बेचबिखन <input type="checkbox"/> लेभिक हिंसा बढ्नु <input type="checkbox"/> अन्य (उल्लेख गर्नु)

७. विपदा आघातको मोसमको अवस्था

७.१ मोसमको अवस्था अवस्था कस्तो छ ?	<input type="checkbox"/> मीसम सामान्य छ <input type="checkbox"/> हिमपात <input type="checkbox"/> भारी वर्षा <input type="checkbox"/> हावाहुरी <input type="checkbox"/> अत्याधिक पिसो <input type="checkbox"/> अन्य (उल्लेख गर्नु) <input type="checkbox"/> अत्याधिक गर्मी
------------------------------------	--

८. उल्लेखीय शिव भवन, समस्याको सामना गर्ने उपलब्धता र आवश्यक सहयोग

मुख्य सूचनापालाको सूचना र सेवाजोखा टोलीको अवलोकनका आधारमा तल क्षेत्रमा देखिएका रप आवश्यक सहयोग

क्षेत्र	अतिरिक्त सहयोगको आवश्यकता	आवश्यक सहयोग उल्लेख गर्नुहोस्
१०.१ खोज तथा उद्धार	<input type="checkbox"/> छ <input type="checkbox"/> छैन	
१०.२ अतिरिक्त स्वास्थ्य सेवा	<input type="checkbox"/> छ <input type="checkbox"/> छैन	
१०.३ खानेपानी, सरसफाई तथा स्वच्छता	<input type="checkbox"/> छ <input type="checkbox"/> छैन	
१०.४ आवास तथा शरण स्थानको अभाव	<input type="checkbox"/> छ <input type="checkbox"/> छैन	
१०.५ संरक्षण	<input type="checkbox"/> छ <input type="checkbox"/> छैन	
१०.६ स्वास्थ्य	<input type="checkbox"/> छ <input type="checkbox"/> छैन	
१०.७ शिक्षा	<input type="checkbox"/> छ <input type="checkbox"/> छैन	
१०.८ शक्ति	<input type="checkbox"/> छ <input type="checkbox"/> छैन	
१०.९ प्रभावित क्षेत्रमा उल्लेखीय आवश्यक सहयोग सम्बन्धमा सेवाजोखा टोलीको सुझाव कस्तो छ ?	<input type="checkbox"/> स्थानीय क्षेत्रमा उपलब्ध श्रोतबाट आवश्यकता पूर्ति गर्न सकिने <input type="checkbox"/> केहि मात्रामा सहयोगको आवश्यकता रहेको <input type="checkbox"/> सहयोगको अति आवश्यकता रहेको	

<p>१०.१० विद्यार्थी विकासात्मक कार्ये तसेच अन्य प्राथमिकतांमध्ये परीक्षा, प्रत्येकीत, शिक्षण, गरीब तसेच उल्लेखित तंत्रिका ।</p>	<input type="checkbox"/> खोज तथा उद्धार	<input type="checkbox"/> खाद्यान्न
	<input type="checkbox"/> वायुमय स्वास्थ्य सेवा	<input type="checkbox"/> शिक्षा
	<input type="checkbox"/> खानेपानी, सरसफाई र स्वच्छता	<input type="checkbox"/> संचार
	<input type="checkbox"/> आवास तथा गैर आच्छादित	<input type="checkbox"/> सरक्षण
	<input type="checkbox"/> अन्य (उल्लेख गर्नु)	
<p>केही थप टिप्पणी भएमा उल्लेख गर्नु:</p>		
<p> </p>		

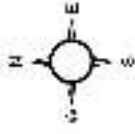
हस्ताक्षर :



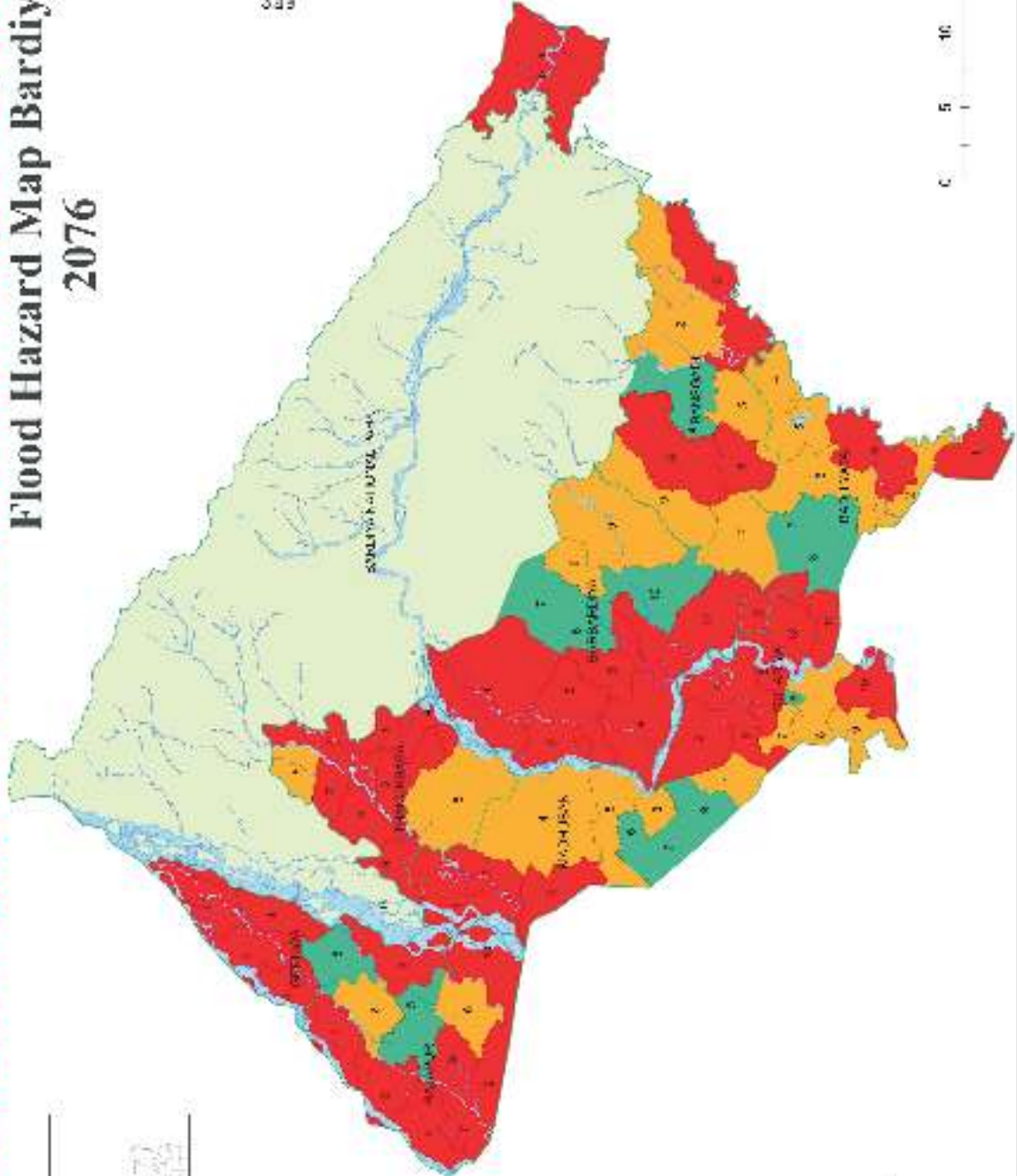
DISTRICT EMERGENCY OPERATION CENTER (DEOC) BARDIYA

Flood Hazard Map Bardiya

2076



Geographic Coordinates: District Office, D.E.O.C., Bardiya, Nepal



- Legend**
- HIGH HAZARD
 - MODERATE HAZARD
 - LOW HAZARD
 - RIVER
 - CANAL
- FLOOD HAZARD RANKING**
- HIGH
 - MODERATE
 - LOW

0 5 10 20 Kilometers

Date: 2076 B.S.
Scale: 1:50,000