



नेपाल सरकार
भूमि व्यवस्था, सहकारी तथा गरिबी निवारण मन्त्रालय
भूमि व्यवस्थापन तथा अभिलेख विभाग
मालपोत कार्यालय बैतडी



जग्गाको न्यूनतम् मूल्याङ्कन पुस्तिका

आ.व. २०७८/०७९



वेबसाइट: www.baitadi.dolma.gov.np
फोन नं. :-०९५-२०१५३
फेक्स नं. :-०९५-२०१५३
Email:-baitadi@dolma.gov.np

नेपाल सरकार
भूमि व्यवस्था, सहकारी तथा गरिबी निवारण मन्त्रालय
भूमि व्यवस्थापन तथा अभिलेख विभाग
मालपोत कार्यालय बैतडी

मिति:-२०७८।०४।०१

पत्र संख्या :-०७८/७९(रजिष्ट्रेसन)

विषय :- जग्गाको न्यूनतम् मूल्याङ्कन पुस्तिका पठाएको ।

श्री

.....

उपर्युक्त सम्बन्धमा जग्गा रजिष्ट्रेशन पारित गर्ने प्रयोजनको लागि श्रीमान प्रमुख जिल्ला अधिकारी राजेन्द्र देव पाण्डेज्यूको अध्यक्षतामा मिति २०७८/०३/२८ गतेमा बसेको न्यूनतम् मूल्याङ्कन समितिको बैठकबाट निर्णय भएको आर्थिक वर्ष २०७८/०७९ को लागि यस जिल्लाको न्यूनतम् मूल्याङ्कन पुस्तिका यसैसाथ संलग्न राखी पठाएको व्यहोरा अनुरोध छ ।

.....
(दिलाराम भट्ट)
कार्यालय प्रमुख
मालपोत कार्यालय, बैतडी

आज मिति २०७८/०३/२८ गतेका दिन श्रीमान् प्र.जि.अ. राजेन्द्र देव पाण्डे ज्यूको अध्यक्षतामा आ.व. २०७८/०७९ को लागि घर जग्गा रजिष्ट्रेशन प्रयोजनको लागी मालपोत नियमावली २०३६ को नियम(ख) बमोजिमको न्यूनतम् मूल्य निर्धारण समितिको बैठक देहाय बमोजिमका पदाधिकारीहरुको उपस्थितिमा बसी देहाय बमोजिमको निर्णय गरियो ।

उपस्थिती

प्र.जि.अ	श्री राजेन्द्र देव पाण्डे जिल्ला प्रशासन कार्यालय बैतडी	अध्यक्ष
जि.स.स.प्र	श्री सिद्ध राज भट्ट जिल्ला समन्वय समितिको कार्यालय	सदस्य
नि.प्रमुख कोष नियन्त्रक	श्री दिन राज जोशी कोष तथा लेखा नियन्त्रक कार्यालय बैतडी	सदस्य
नापी अधिकृत	श्री कर्ण बहादुर चन्द नापी कार्यालय बैतडी	सदस्य
प्रबन्धक	श्री पुरुषोत्तम लेखक रा.बा.बैंक बैतडी	सदस्य
अध्यक्ष	श्री नर बहादुर चन्द उद्योग वाणिज्य संघ बैतडी	सदस्य
कार्यालय प्रमुख	श्री दिलाराम भट्ट मालपोत कार्यालय बैतडी	सदस्य सचिव

आमन्त्रीत

नगर प्रमुख प्र.अ.अ प्रशासकीय अधिकृत	श्री नरेन्द्र सिंह थापा श्री हिरेन्द्र कुवर श्री खगेन्द्र भारती	दशरथचन्द नगरपालिका, बैतडी जिल्ला अनुसन्धान कार्यालय, बैतडी जिल्ला प्रशासन कार्यालय, बैतडी
---	---	---

विशेष सहयोगी

ना.सु.	श्री डम्बर दत्त पन्त	मालपोत कार्यालय, बैतडी
ना.सु.	श्री लोकेन्द्र पन्त	मालपोत कार्यालय, बैतडी
खरिदार	श्री कृष्ण बोहरा	मालपोत कार्यालय, बैतडी
खरिदार	श्री अमीर ब. दुङ्गाल	मालपोत कार्यालय, बैतडी
स.क.अ.	श्री हरिश प्रसाद जोशी	मालपोत कार्यालय, बैतडी
स.क.अ.	श्री लक्ष्मण दत्त भट्ट	मालपोत कार्यालय, बैतडी

निर्णयहरु

क) यस समितिको बैठकमा भएको छलफल अनुसार यस जिल्लामा भई रहेको पूर्वाधार विकास सडक, अन्य ग्रामिण सडक अदिको व्यवस्थालाई मध्य नजर राखी गत आर्थिक वर्ष २०७७/२०७८ मा कायम गरिएको न्यूनतम् मूल्याङ्कन १०%(दश प्रतिशत)बढ्ने गरी आ.व. २०७८/०७९ को लागि घर घरेडी र सम्पूर्ण जग्गाको लिखित रजिष्ट्रेशन पारित गर्दा न्यूनतम थैली अङ्क कायम गर्ने प्रयोजनको देहाय बमोजिम न्यूनतम मूल्याङ्कन कायम गर्ने निर्णय गरियो ।

१) दशरथचन्द नगरपालिका वडा नं. ०४ साविक खलंगा गा.वि.स. वडा नं.०१ को मोटर सडक सँग जोडिएका र वजार क्षेत्र तथा भवन कार्यालय देखि कृषि कार्यालय सम्म देहायमा उल्लेखित भएका कित्ताहरुको प्रति आनाको रु.१६५७७०/- (एक लाख पैसट्ठी हजार सात सय सत्तरी)

३	१२	१६	१८	१९	२०	२२	२३	२४	२९	३०	६५	६६	६७
६८	६९	७०	७१	७२	७३	७४	७५	७६	७७	७८	७९	८०	१०७
८२	८५	८६	८७	८८	८९	९०	१००	१०१	१०२	१०३	१०४	१०५	१०६
१०८	१०९	११२	११५	१२१	१२२	१२३	१३६	१३७	१३८	१३९	१४०	१४१	१४२
१४३	१४४	१४५	१४७	१४९	१५०	१५१	१५२	१५४	१५५	१५६	१५७	१५९	१६०
१६१	१६४	१६५	१६६	१६७	१६८	१७०	१७१	१७२	१७३	१७४	१७५	१७६	१७७
१७८	१८०	१८१	१८३	१८४	१८५	१८६	१८७	१८८	१८९	१९०	१९१	१९२	१९३
१९४	१९५	१९६	१९७	१९८	१९९	२००	२०१	२०२	२०४	२११	२१२	२१३	२१४
२१५	२१६	२१७	२१९	२२०	२२१	२२२	२२३	२२४	२२६	२२७	२२८	२३०	२३१
२३२	२३३	२३४	२३५	२३६	२३७	२३८	२५१	२५३	२५५	२५६	२५७	२५८	२५९
२६५	२६६	२६७	२६९	२७०	२७३	२७५	२७७	२७८	२८०	२८१	२८२	२८५	२९०
२९१	२९२	२९३	२९४	२९७	२९८	२९९	३०६	३०७	३०९	३१०	३११	३१२	३१३
३१४	३१५	३२१	३२४	३२६	३२७	३२८	३२९	३३१	३३२	३३३	३३४	३३५	३४०
३४२	३४५	३४६	३५१	३५४	३५५	३५६	३५७	३५९	३६२	३६३	३६४	३६५	३६६
३६७	३६८	३६९	३७०	३७१	३७३	३७४	३७५	३८०	३८१	३८२	३८३	३८५	३८६
३८९	३९०	३९१	३९२	३९४	३९५	३९८	३९९	४००	४०१	४०२	४०३	४०४	४०५
४०६	४०८	४११	४१२	४१३	४१४	४१७	४१८	४२२	४२३	४२४	४२५	४२६	४२७
४२८	४३२	४३३	४३४	४३५	४३७	४३८	४४७	४४८	४४९	४५८	४५९	४६५	४७३
४७६	५२९	५३१	५३२	५३३	५३५	५३७	५३८	५४०	५४१	५४२	५४५	५४६	५४७
५४९	५५१	५५२	५५३	५५७	५५८	५५९	५६०	५६१	५६२	५७१	५७३	५७४	५८४
५८५	५८७	५८८	५८९	५९०	५९२	६२२	६२३	६२९	६३१	६३२	६३३	६३४	६३५
६३६	६३९	६४०	६४१	६४२	६४४	६७१	६७३	६७५	६७६	६७७	६८४	६८५	६८७
६८८	६८९	७०७	७१०	७११	७२०	७२१	७२३	७२४	७२५	७२७	७२९	७३१	७३८
७४०	७४१	७४८	७५१	७५२	७५५	७५६	७५७	७५८	७५९	७६०	७६१	७६२	७६३
७६४	७६५	७६७	७६८	७७०	७७१	७७२	७७३	७७४	७७५	७७६	७७७	७७८	७७९
७८०	७८१	७८२	७८३	७८५	७८६	७८७	७८९	७९४	७९५	७९६	८१०	८११	८१३
८२३	८२८	८२९	८३१	८३५	८४०	८४१	८४२	८४३	८४२	८५३	८६०	८६१	८६३
८६७	८६९	८७०	८७१	८७२	८७३	८७४	८७५	८७६	८७७	८८०	८८१	८८२	८८३
८८४	८८५	८८६	८८८	८८९	८९०	८९१	८९२	८९३	८९४	८९५	९१४	९१८	९२०
९२२	९२४	९२५	९२८	९३२	९३३	९३५	९३६	९३८	९३९	९४१	९४२	९४३	९४४
९४५	९४८	९४९	९५२	९५६	९५७	९५८	९५९	९६०	९६३	९६४	९६५	९६६	९७१
९७२	९७६	९८०	९८१	९८२	९८४	९८५	९८७	९८९	९९०	९९१	९९२	९९९	१०००
१००१	१००२	१००५	१००६	१००७	१००८	१०१०	१०११	१०१३	१०१४	१०२०	१०२१	१०२५	१०२८
१०२९	१०३०	१०३१	१०३२	१०३४	१०३५	१०३६	१०३७	१०३८	१०३९	१०४०	१०४२	१०४३	१०४४
१०४५	१०४६	१०४७	१०४८	१०५१	१३६५	१०५५	१०५७	१०५९	१०६०	१०६१	१०६२	१०६३	१०६४
१०६५	१०६६	१०६७	१०६९	१०७०	१०७१	१०७२	१०७३	१०७४	१०७७	१०७८	१०७९	१०८०	१०८१
१०८२	१०८३	१०८५	१०८६	१०८७	१०८८	१०९०	१०९१	१०९२	१०९३	१०९४	१०९५	१०९६	१०९७
१०९८	१०९९	११००	११०१	११०२	११०३	११०५	११०६	११०७	११०८	१११३	१११७	१११८	१११९
११२०	११२१	११२४	११२५	११२६	११२७	११२८	११२९	११३०	११३१	११३२	११३३	११४३	११४४
११४५	११४६	११४७	११४९	११५०	११५१	११५२	११५३	११५४	११५५	११६०	११६२	११६३	११६४
११६६	११६७	११७०	११७१	११७७	११७८	११७९	११८०	११८१	११८२	११८८	११८९	११९३	१३६४
११९४	११९५	११९६	११९७	१२००	१२०१	१२०६	१२०७	१२११	१२१२	१२१३	१२१४	१२१९	१२२०
१२२१	१२२२	१२२३	१२२९	१२३०	१२३१	१२३२	१२३५	१२३६	१२३७	१२३८	१२३९	१२४०	१२४१
१२४२	१२४३	१२४४	१२४७	१२४८	१२५०	१२५९	१२६१	१२६४	१२६६	१२६७	१२६८	१२६९	१२७०
१२७१	१२७६	१२७७	१२७८	१२७९	१२८०	१२८१	१२८२	१२८३	१२८४	१२८९	१२९०	१३०३	१३०४
१३०५	१३१०	१३११	१३१२	१३१३	१३२२	१३२४	१३२५	१२२७	१३२८	१३२९	१३३०	१३३१	१३३२
१३३३	१३३४	१३३५	१३३५	१३३६	१३४९	१३५०	१३५१	१३५२	१३५३	१३५४	१३५९	१३६०	१३६४
१००९	२९५	१३३८	१३३९	१३४०	१३४१	१३१८	१३१९						

२) दशरथचन्द नगरपालिका वडा नं. ०४ साविक खलंगा गा.वि.स. वडा नं.०४ को मोटर सडकसँग जोडिएका र बजार क्षेत्रका देहायमा उल्लेख भएका कित्ताहरुको प्रति आनाको रु १,६५,७७०/- (एक लाख पैसट्ठी हजार सात सय सत्तरी)

८६७	८७३	८७४	८७५	८७६	८७७	८७८	८७९	८८०	८८१	८८९	९०३	९०४	९०५
९०६	९१६	९२०	९२७	९२८	९२९	९३०	९३१	९३२	११९७	११९८	११९९	१२००	१२०२
१२०४	१२०५	१२०६	१२४५	१२४६	१२५१	१२५२							

३) दशरथचन्द नगरपालिका वडा नं. ०४ साविक खलंगा गा.वि.स. वडा नं.०६ को मोटर सडकसँग जोडिएका र बजार क्षेत्रका देहायमा उल्लेख भएका कित्ताहरुको प्रति आनाको रु १,६५,७७०/- (एक लाख पैसट्ठी हजार सात सय सत्तरी)

२	४	५	७	९	१०	११	१२	१३	१४	१५	१६	१७	१८
२०	२१	२२	२५	२८	२९	३२	३६	३७	३८	३९	४०	४१	४५
४६	४८	४९	५१	५२	५३	६०	६२	६३	६४	६५	६६	१८१	१८२
१८५	१८८	१९२	१९४	२१८	२२०	२२३	२२४	२२६	२२७	२२८	२३०	२३१	२३२
२३५	२३६	२३७	२३८	२३९	२४०	२४२	२४३	२४४	२४५	२४६	२४७	२४८	२४९
२७८	२७९	२८०	२९०	२९१	२९२	२९३	२९४	२९६	२९८	२९९	३००	३०१	३०२
३०५	३०६	३०९	३११	३२४	३२५	३२६	३२७	३२८	३२९	३३०	३३१	३३२	३३३
३३४	३९९	४०१	४०२	४०३	४१३	४१४	४१५	४१६	४१७	४१८	४१९	४२०	४२५
४२६	४२७	४२८	४२९	४५७	४५८	४५९	४६६	४७५	४७९	५०३	५१५	७०८	७०९
७१०	७२१	७५१	७५९	७७१	७७८	९४६	९४७	९५४	९५५	९५६	९६३	९६४	९६५
९६६	९७३	९७४	९७५	९७६	९७७	९७८	९७९	९८०	९८३	९८४	१००१	१०१३	१०३३
१०३५	१०४७	१०५१	१०५२	१०५७	१०५८	१०६२	१०६३	१०७४	१०७५	१०७६	१०७७	१०८१	१०८२
१०८५	१०८९	११०७	११०८	१११६	११२०	११२६	११२९	११३९	११४०	११४३	११४४	११४५	११४६
११४८	११४९	११५०	११५१	११५२	११५३	११६१	११६२	११७२	११७३	११७५	११७७	११७९	११८१
११८२	११८३	११८४	११८५	११८६	११९६	११९८	१२०७	१२०८	१२०९	१२१०	१२११	१२१२	१२१३
१२२०	१२२१	१२३६	१२३७	१२३८	१२३९	१२४०	१२४१	१२४३	१२४४	१२४५	१२४६	१२४४	१२४५
१२४६	१२४७	१२४९	१२६०	१२७९	१२८०	१२८४	१२८६	१२८८	१२८९	१२९६	१२९८	१३००	१३०१
१३०२	१३०३	१३१४	१३१६	१३१७	१३२१	१३२२	१३२३	१३२४	१३६४	१३६६	१३७०	१३७१	१३७५
१३७९	१३८१	१३८२	१३८३	१३८४	१३८८	१३८९	१३९०	१३९१	१३९२	१३९३	१३९४	१३९५	१३९६
१३९७	१३९८	१३९९	१४०१	१४०२	१४०३	१४१४	१४१६	१४१७	१४१८	१४१९	१४२०	१४२१	१४२२
१४२३	१४२४	१४२५	१४२६	१४३७	१४३८	१४३९	१४४०	१४४१	१४४२	१४४३	१४४५	१४४६	१४४७
१४४८	१४४९	१४५६	१४५७	१४५८	१४५९	१४६०	१४६४	१४६५	१४७१	१४७२	१४७३	१४७४	१४७७
१४७९	१४८०	१४८४	१४८६	१४८७	१४९२	१४९३	१४९४	१४९५	१४९९	१५०५	१५०६	१५०७	१५०८
१५११	१५१२	१५३७	१५३८	१५३९	१५४०	१५४१	१५४३	१५४४	१५४५	१५४६	१५४७	१५४८	१५५०
१५५१	१५५२	१५५३	१५५४	१५५५	१५५६	१५५७	१५५८	१५६७	१५६८	१५७२	१५७३	१५८०	१५८१
१६००	१६०१	१६०२	१६०३	१६०४	१५१०	१६११	१६१२	१६१३	१६१४	१६१५	१६१६	१६३८	१६२२
१६२३	१६३०	१६३१	१६३२	१६३४	१६३५	१६३६	१६३७	१६३८	१६३९	१६४०	१६४१	१६४२	१६४३
१६४४	१६४५	१६४६	१६५७	१६५८	१६६१	१६६२	१६६३	१६६४	१६९९	१७०४	१७०५	१७०७	१७१७
१७१८	१७२४	१७२५	१७३६	१७३७	१६७७	१७७८	१७७९	१६८०	१६८१	१६८२	१६८३	१६८४	१६८५
१६८६	१६८७	१५४९	१४७८	१७५२	१७५३	१७५४	१७५५	१७५६	१७५७	१७५८	१७५९	१७६०	

४) दशरथचन्द नगरपालिका वडा नं. ०४ साविक खलंगा गा.वि.स. वडा नं.०५ को मोटर सडकसँग जोडिएका र बजार क्षेत्रका देहायमा उल्लेख भएका कित्ताहरुको प्रति आनाको रु ७३,२०५/- (त्रिहत्तर हजार दुइ सय पाँच)

३७७	१०५०	१०९०	१०९१	१०९४	१३१०	१३११	१३१२	१३२५	१३३२	१३७६	१३८३	१३८५	१३८६
१३८७	१३८८	१३९१	१३९७	१३९८	१४४१	१४४२	१५०३	१५०४	१५०९	१५१०			

५) दशरथचन्द नगरपालिका वडा नं. ०५ साविक दशरथचन्द गा.वि.स. वडा नं.०५ को मोटर सडकसँग जोडिएका र बजार क्षेत्रका देहायमा उल्लेख भएका कित्ताहरुको प्रति आनाको ७३,२०५/- (त्रिहत्तर हजार दुइ सय पाँच)

८२	८४	८६	४९५	४९६	५४३	५४५	५४६	५४७	५४८	५५०	५५१	५५२
----	----	----	-----	-----	-----	-----	-----	-----	-----	-----	-----	-----

६) दशरथचन्द नगरपालिका वडा नं. ०५ साविक दशरथचन्द गा.वि.स. वडा नं.०६ को मोटर सडकसँग जोडिएका र बजार क्षेत्रका देहायमा उल्लेख भएका कित्ताहरुको प्रति आनाको रु ७३,२०५/- (त्रिहत्तर हजार दुइ सय पाँच)

२६	२७	२८	२९	३०	३२	३३	३४	३५	४५	५८	६२	७०	७१
७२	९०	९२	१०१	१०७	११४	११६	१२४	१२५	१२७	१३२	४०७	४०९	४३५
४३६	४३८	४३९	४४०	४४१	४४२	४४३	४४४	४४५	४४६	४४७	४४८	४४९	४५०
४५१	४५२	४५३	५४०	५५५	५६१	५८१	५८२	५८३	५९१	६२५	६२६	६२७	६४०
६५०	६५४	६५८	६५९	६६०	६६२	६६३	६६६	६६७	६७२	६९०	६९१	६९२	७२४
७२५	७२६	७२७	७२८	७२९	७३८	७३९	७४०	७४१	७४२	७४६	७४८	७४९	७५५
७५६	७५८	७६२	७६३	७६४	७६५	७६७	७६८	७६९	७९२	७९३	७९६	८०६	८०७
८०८	८०९	८१०	८११	८१२	८१३	८१४	८१५	८१६	८१७	८३३	८३४	८३५	८३६
८४९	८५०	८५१	८६३	८६४	८६९	८७०	८८०	८८१	८८२	८८३	८८४	८७८	८७९

७) दशरथचन्द नगरपालिका वडा नं. ०८ साविक त्रिपुरासुन्दरी गा.वि.स. वडा नं.०९ को मोटर सडकसँग जोडिएका र बजार क्षेत्रका देहायमा उल्लेख भएका कित्ताहरुको प्रति आनाको रु ७३,२०५/- (त्रिहत्तर हजार दुइ सय पाँच)

७५	७६	७७	८०	८१	८४	८५	८६	८७	८८	८९	९०	९१	९४
९५	६८३	६८४	६८५	६८६	६८७	६८८	६८९	६९०	६९१	६९२	६९३	६९४	६९५
६९६	६९७	६९८	६९९	७००	७०१	७०२	७०३	७०४	७०५	७०६	७०७	७०८	७०९
७२०	७२१	७२२	७२३	७२६	७२७	७२८	७२९	७३०	७३१	७३२	७३३	७३५	७३६
७३७	७३८	७३९	७४०	७४१	७४२	७४३	७४४	७४५	७४६	७४७	७४८	७४९	७५०
७५१	७५२	७५३	७५४	७५५	७५६	७५७	७५८	७५९	७६०	७६१	७६२	७६३	७६४
७६५	७६६	७६७	७६८	७६९	७७०	७८१	७८२	७८३	७८४	७८५	७८६	७८७	७८८
७८९	७९०	८९१	८०३	८०५	८०६	८३९	८४०	८४१	८६१				

द) हाल दशरथ चन्द नगरपालिका वडा नं. २ साबिक देहिमाण्डौ गा.बि.स वडा नं. ६ बजार क्षेत्र र सडक सँग जोडिएका निम्न कित्ताहरुको प्रति आनाको रु. १,२१,००० /-(एक लाख एक्काइस हजार):-

५८४	६११	६१३	६१४	६१५	७२०	७२९	७३०	७३४	७३५	७३७	७५६	७५७	७५८
७५९	७६०	७६१	७६२	७६३	७६४	७६५	७६६	७६७	७६८	७६९	७७०	७७१	७७२
७७३	७७४	७७५	७७६	७७७	७७८	७७९	७८०	७८१	७८२	७८३	७८४	७८५	७८९
७९०	७९१	७९२	८१२	८१३	८१६	८१७	८१८	८१९	८२०	८२१	८२२	८२४	८२६
८२७	८२८	८२९	८३०	८३१	८३२	८३३	८३४	८३५	८४०	८४१	८४२	८४३	८५७
८५८	८५९	८६०	८६१	८६३	८६४	८६५	८६६	८६७	८६८	८६९	९००	९०१	९०२
९०३	९०५	९०६	९०७	९०८	९१०	९११	९१२	९१३	९२१	९२५	९२६	९२७	९२८
९२९	९३०	९३५	९३६	९३७	९३९	९१	९४०	९४१	९४२	९४३	९४७	१५१२	१५१३
१५१४	१५१६	१५१७	१५१८	१५२१	१५२२	१५२३	१५२४	१५२६	१५२७	१५२८	१५२९	१५३०	१५३५
१५३६	१५३८	१५४०	१५४१	१५४२	१५४३	१५४४	१५४५	१५४६	१५४७	१५५५	१५६९	१५९०	१५९१
१५९२	१५९३	१५९६	१५९७	१५९८	१५९९	१६००	१६०१	१६०२	१६०३	१६०४	१६३३	१६३५	१६३७
१६३८	१६३९	१६४४	१६४६	१६४७	१६५४	१६५६	१६५८	१६६०	१६६१	१६६२	१६६४	१६६६	१६६७
१६६८	१६६९	१६८४	१६८५	१६८६	१६८७	१६९०	१६९१	१७०१	१७०६	१७०७	१७०८	१७०९	१७१०
१७१९	१७२०	१७२१	१७२२	१७२३	१७२६	१७२७	१७२८	१७३२	१७३३	१७३४	१७३५	१७३८	१७३९
१७७९	१७८०	१७८१	१७८४	१७८५	१७८६	१७८७	१७८८	८०					

हाल दशरथचन्द नगरपालिका वडा नं. २ साबिक देहिमाण्डौ गा.बि.स ०८ मोटरसडक सँग जोडिएका निम्न कित्ताहरुको प्रति आनाको रु.१,२१,००० /- (एक लाख एक्काइस हजार):- ९९६,९९८

९) हाल पाटन न.पा. वडा नं.६ साविक पाटन गा.वि.स वडा नं. ०९ मोटर सडक सँग जोडिएका र बजार क्षेत्रका देहायमा उल्लेख भएका कित्ताहरुको प्रति आना को रु. १,६५,७७०/- (एक लाख पैसट्टी हजार सात सय सत्तरी):-

५	६	७	८	९	१०	११	१२	१३	१४	१५	१६	१७	२०
२१	२२	२३	२४	२५	२६	२७	२८	२९	३०	३१	३२	३३	३४
३५	३६	३८	३९	४०	४१	४२	४४	४५	४६	४७	४८	५०	५१
५२	५३	५५	५६	५७	५८	५९	६०	६१	६२	६३	६५	६६	६७
६८	६९	७०	७१	७२	७३	७३	७५	७७	७८	७९	८०	८१	८२
८३	८४	८५	८६	८७	८८	८९	९०	९१	९२	९३	९४	९५	९६
९७	९८	९९	१००	१०१	१०२	१०३	१०४	१०५	१०६	१०७	१०८	१०९	११०
१११	११२	११३	११४	११५	११६	११७	११८	११९	१२०	१२१	१२२	१२३	१२४
१२५	१२६	१२७	१२८	१२९	१३०	१३१	१३२	१३४	१३५	१३६	१३७	१३८	१३९
१४०	१४१	१४२	१४३	१४५	१४६	१४७	१४८	१४९	१५०	१५१	१५२	१५३	१५४
१५५	१५६	१६९	१७०	१७१	१७२	१७३	१७४	१७५	१७६	१७७	१७८	१७९	१८०
१८१	१८२	१८३	१८४	१८५	१८६	१८७	१८८	१८९	१९०	१९१	१९२	१९३	१९४
२१०	२११	२१२	२१३	२१४	२१५	२१६	२१७	२२०	२२१	२२२	२२३	२२४	२२५
२२६	२२७	२२८	२२९	२३०	२३१	२३३	२३४	२३५	२३६	२३७	२३८	२३९	२४०
२४१	२४२	२४३	२४४	२४५	२४६	२४७	२४८	२४९	२५०	२५१	२५२	२५३	२५४
२५५	२५६	२५७	२५८	२५९	२६०	२६१	२६३	२६४	२६५	२६६	२६७	२६८	२६९
२७०	२७१	२७२	२७३	२७४	२७५	२७७	२७८	२७९	२८०	२८१	२८२	२८३	२८४
२८५	२८६	२८७	२८८	२८९	२९०	२९१	२९२	२९३	२९४	२९५	२९६	२९७	२९८
२९९	३००	३०१	३०२	३०३	३०४	३०५	३०६	३०७	३०८	३०९	३१०	३११	३१२
३१४	३१५	३१६	३१७	३१८	३१९	३२०	३२२	३२३	३२४	३२५	३२६	३२७	३२८
३२९	३३०	३३१	३३२	३३३	३३४	३३५	३३६	३३७	३३८	३३९	३४०	३४१	३४२
३४३	३४४	३४५	३४६	३४७	३४९	३५०	३५१	३५२	३५३	३५४	३५५	३५६	३५७
३५९	३६०	३६१	३६२	३६३	३६४	३६५	३६८	३६९	३७०	३७१	३७६	३७७	३७८
४०७	४०८	४०९	४११	४१२	४१३	४१४	४१५	४१६	४१७	४२९	४३२	४३३	४३७
४३८	४३९	४४१	४४२	४४३	१७७	१७८	१७२३	१७२४	१७३०	१७३१	१७३२	१७३३	१७३४
१७३५	१७३४	१७३५	१७३६	१७३७	१७३८	१७३९	१८३३	१८३४	१८३५	१८३६	१८८७	१८८८	१८९७
१८९८	१८९९	१९००	१९०१	१९०२	१९२२	१९२३	१९४०	१९४१	१९४२	१९४३	१९६०	१९६१	१९६६
१९६७	१९७४	१९७५	१९७६	१९७९	१९८०	१९८१	१९८२	१९८३	१९८४	१९८५	२०४		

हाल पाटन न.पा. वडा नं.०९ साविक पाटन गा.वि.स. बजार क्षेत्रका निम्न कित्ताहरुको प्रति आनाको रु ७२,६००/- (बहत्तर हजार छ सय) कि.नं. :- ४७९, ४८०, ४९२, ४९४, ५११, १६७२, १६७३

हाल पाटन न.पा. वडा नं.११ साविक पाटन गा.वि.स.०१ बजार क्षेत्रका निम्न किताहरुको प्रति आनाको रु ७२,६००/- (बहत्तर हजार छ सय) कि.नं. :-२४७, ११६५, ११७१, ११७२, ११७८, ११८४, ११८७, ११९

१०) हाल दशरथचन्द न.पा. वडा नं.०१ साविक गुरुखोला गा.वि.स.वडा नं.०६ बजार क्षेत्र र सडकसँग जोडिएका निम्न किताहरुको प्रति आनाको रु ७२,६००/- (बहत्तर हजार छ सय) :-

५२०	५६०	५६१	५६२	५६३	५६४	५६५	५६६	५६७	५६८	५६९	५७०	५७१	५७२
५७३	५७४	५७९	५८०	५८१	५८२	५८५	५८६	५८७	५८८	५८९	५९०	६०२	६०३
६०५	६३२	६३३	६३५	६३६	६३८	६३९	६४०	६४१	७६०	७६१	७६२	७६६	७६७
७९०	८०३	८०४	८०८	८०९	८२४	८२५	८२७	८२८	८२९	८३०	८४१	८४२	८५२
८५३	८५४	८५६	८६४	८६५	८६६	८६७	८६८	८६९	४२८	१४६	६४६	६५२	५४७

११) हाल दशरथचन्द न.पा. वडा नं.०१ साविक गुरुखोला गा.वि.स.वडा नं.०९ मुस्याचौर बजार क्षेत्र र मोटर सडकसँग जोडिएका निम्न किताहरुको प्रति आनाको रु ७२,६००/- (बहत्तर हजार छ सय) :-

७०४	७०६	७०७	७१४	७१५	७१६	७१७	७१९	७२०	७२१	७२२	७२४	७२५	७२९
७३०	७३१	७३२	७३७	७३८	७३९	७४०	७४८	७५४	७९०	११७२	११७४	११७५	११७६
११७७	११७८	११७९	११८०	११८१	१२०४	१२०५	१२०८	१२०९	१२१४	१२१५	१२१६	१२१७	१२२५
१२२६	१२२९	१२४१	१२४२	१२४३	१३१२	१३१८	१३२१	१३२२	१३२३	१३२४	१३२६	१३२७	१३२८
१३३१	१३३६	१३३७	१३५८	१३६४	१३६५	१३६७	१३७१	१३७२	१३७३	१३७४	१३७७	१३७८	१३८०
१३८१	१३९०	१३९१	१३९२	१३९३	१४००	१४०१	१४०२	१४०३	१४०४	१४०५	१४१३	१४१७	१४१८
१४१९	१४२०	१४२३	१४४२	१४४३	१४४४	१४४५	१४४७	१४४९	१४५१	१३६३	३०	५४	१४१७
१४१६	१४५२	१४५३											

१२) हाल सुर्नया गाउँपालिका वडा नं.०२ साविक बाशुलिङ्ग गा.वि.स.वडा नं.०३ बजार क्षेत्र र मोटर सडकसँग जोडिएका निम्न किताहरुको प्रति आनाको रु ७२,६००/- (बहत्तर हजार छ सय) :-

१९८	२०८	२०९	२५६	६३४	६४०	६५९	६६०	६६१	६६२	६६३	६६४	६६७	६६८
६६९	६७०	६७२	६७३	६७७	६७८	६८१	६८५	६८६	६८७	६९६	७३३	७५३	७५४
७५७	७५८	७५९	७६४	७६५	७८३	७८४	७९४	७९५	८१२	८१३	८२८	८२९	८३८
८४२	८४३	८४४	८४५	८४६	८४७	८४८	८५४	८५५	८५६	८६०	८७०	८७२	८७३
९०३	९०४	९०५	९०६										

१३) हाल सुर्नया गाउँपालिका वडा नं.०२ साविक बाशुलिङ्ग गा.वि.स.वडा नं.०४ बजार क्षेत्र र मोटर सडकसँग जोडिएका निम्न किताहरुको प्रति आनाको रु ७२,६००/- (बहत्तर हजार छ सय) :-

३१	३४	१२०	१२२	१२४	१२५	५८५	५९०	६१०	६१८	६१९	६२६	६२७	६४०
६४१	६४२	६४३	६८७	६८८	६८९	६९०	६९१	६९२	६९३	६९४	६९५		

१४) हाल सुर्नया गाउँपालिका वडा नं.०२ साविक बाशुलिङ्ग गा.वि.स.वडा नं.०५ बजार क्षेत्र र मोटर सडकसँग जोडिएका निम्न किताहरुको प्रति आनाको रु ७२,६००/- (बहत्तर हजार छ सय) :-

५०४	५०५	५१२	५२५	५२६	५२८	५४०	५४२	५४८	५४९	५५०	५५१	६१०	६११
६१६	६१८	६५५	६५६	६५७	६५८	६५९							

१५) हाल सुर्नया गाउपालिका वडा नं.०२ साविक बाशुलिङ्ग गा.वि.स.वडा नं.०७ सतवाँज चौराहा बजार क्षेत्र र मोटर सडकसँग जोडिएका मोटर सडकदेखि ४५ मिटर सम्मका निम्न किताहरुको प्रति आनाको रु १,२१,०००/- (एक लाख एकाइस हजार) :-

१५७७	१५७८	१५७९	१५८०	१५८१	१५८२	१५८३	१५८४	१५८५	१५८६	१६००	१६०४	१६०६	१६०७
१६०८	१६१०	१६१३	१६२४	१६२५	१६२७	१६२८	१६३०	१६३५	१६३६	१६३७	१६३८	१६३९	१६४०
१६७३	१६७४	१६७९	१६८०	१६८१	१६८२	१६८३	१६८९	१६९१	१६९०	१६९३	१६९९	१६९०	१६९२
१९०३	१९२४	१९२५	१९३२	१९३३	१९३६	१९३७	१९३९	१९४१	१९४२	१९४३	१९४५	१९५२	१९५४
१९५६	१९५८	१९५९	१९६०	१९६१	१९६२	१९६३	१९६४	१९६६	१९६७	१९६८	१९६९	१९७०	१९७१
१९७२	१९७३	१९७४	१९७५	१९७६	१९७७	१९७८	१९७९	१९८१	१९८२	१९८३	१९८४	१९८५	१९८६
१९८७	१९८८	१९८९	१९९०	१९९१	१९९२	१९९३	१९९४	१९९५	१९९६	१९९७	१९९८	१९९९	२०००
२००१	२००२	२००३	२००४	२००५	२००६	२००७	२००८	२००९	२०१०	२०११	२०१२	२०१३	२०१४
२०१५	२०१६	२०१७	२०१८	२०१९	२०२०	२०२१	२०२२	२०२३	२०२४	२०२५	२०२६	२०२७	२०२८
२०२९	२०३०	२०३१	२०३२	२०३३	२०३४	२०३५	२०३६	२०३७	२०३८	२०३९	२०४०	२०४१	२०४२
२०४३	२०४४	२०४५	२०४६	२०४७	२०४८	२०४९	२०५०	२०५१	२०५२	२०५३	२०५४	२०५५	२०५६
२०५७	२०५८	२०५९	२०६०	२०६१	२०६२	२०६३	२०६४	२०६५	२०६६	२०६७	२०६८	२०६९	२०७०
२०७१	२०७२	२०७३	२०७४	२०७५	२०७६	२०७७	२०७८	२०७९	२०८०	२०८१	२०८२	२०८३	२०८४
२०८५	२०८६	२०८७	२०८८	२०८९	२०९०	२०९१	२०९२	२०९३	२०९४	२०९५	२०९६	२०९७	२०९८
२०९९	२१००	२१०१	२१०२	२१०३	२१०४	२१०५	२१०६	२१०७	२१०८	२१०९	२११०	२१११	२११२
२११३	२११४	२११५	२११६	२११७	२११८	२११९	२१२०	२१२१	२१२२	२१२३	२१२४	२१२५	२१२६
२१२७	२१२८	२१२९	२१३०	२१३१	२१३२	२१३३	२१३४	२१३५	२१३६	२१३७	२१३८	२१३९	२१४०
२१४१	२१४२	२१४३	२१४४	२१४५	२१४६	२१४७	२१४८	२१४९	२१५०	२१५१	२१५२	२१५३	२१५४
२१५५	२१५६	२१५७	२१५८	२१५९	२१६०	२१६१	२१६२	२१६३	२१६४	२१६५	२१६६	२१६७	२१६८
२१६९	२१७०	२१७१	२१७२	२१७३	२१७४	२१७५	२१७६	२१७७	२१७८	२१७९	२१८०	२१८१	२१८२
२१८३	२१८४	२१८५	२१८६	२१८७	२१८८	२१८९	२१९०	२१९१	२१९२	२१९३	२१९४	२१९५	२१९६
२१९७	२१९८	२१९९	२२००	२२०१	२२०२	२२०३	२२०४	२२०५	२२०६	२२०७	२२०८	२२०९	२२१०
२२११	२२१२	२२१३	२२१४	२२१५	२२१६	२२१७	२२१८	२२१९	२२२०	२२२१	२२२२	२२२३	२२२४
२२२५	२२२६	२२२७	२२२८	२२२९	२२३०	२२३१	२२३२	२२३३	२२३४	२२३५	२२३६	२२३७	२२३८

१६) हाल सुर्नया गाउपालिका वडा नं.०२ साविक बाशुलिङ्ग गा.वि.स.वडा नं.०८ सिन्केलेक बजार क्षेत्र र दार्चुला मोटर सडकसँग जोडिएका निम्न किताहरुको प्रति आनाको रु ७२,६००/- (बहत्तर हजार छ सय) :-

५३९	५४२	५५१	५५२	६४९	६५०	६७४	६७५	६७८	६७९	७९१	७९२	७९३
-----	-----	-----	-----	-----	-----	-----	-----	-----	-----	-----	-----	-----

१७) हाल पाटन न.पा. वडा नं.०४ साविक भूमेश्वर गा.वि.स.वडा नं.०२ बजार क्षेत्र र मोटर सडकसँग जोडिएका निम्न किताहरुको प्रति आनाको रु ७२,६००/- (बहत्तर हजार छ सय) :-

२८२	२८९	२९०	२९१	२९२	२९३	२९४	२९५	२९६	२९७	२९८	२९९	३००	३०१
३०२	३०३	३०४	३०५	३०६	३०७	३०८	३०९	३१०	३११	३१२	३१३	३१४	३१५
३१६	३१७	३१८	३१९	३२०	३२१	३२२	३२३	३२४	३२५	३२६	३२७	३२८	३२९

जोलावाँझ देखि थुम सम्म राजमार्गका दायाँ बायाँ ४५ मि.भिन्नका अन्य किता जग्गाहरु साविक भूमेश्वर गा.वि.स. वडा नं.०४का निम्न किताहरु प्रति आनाको रु ७२,६००/- (बहत्तर हजार छ सय) :-

६१७	६१८	६१९	६२०	६२१	६२२	६२३	६२४	६२५	६२६	६२७	६२८	६२९	६३०
६३१	६३२	६३३	६३४	६३५	६३६	६३७	६३८	६३९	६४०	६४१	६४२	६४३	६४४
६४५	६४६	६४७	६४८	६४९	६५०	६५१	६५२	६५३	६५४	६५५	६५६	६५७	६५८
६५९	६६०	६६१	६६२	६६३	६६४	६६५	६६६	६६७	६६८	६६९	६७०	६७१	६७२

१८) हाल सुर्नया गाउपालिका वडा नं.०३ भौनेली गा.वि.स.वडा नं.०८ धरमघर बजार क्षेत्र भित्र पर्ने निम्न किताहरुको प्रति आनाको रु ६१,२२६/- (एकसट्टी हजार दुइ सय छब्बीस) :-

३३	३७	४७	४८	५३	५४	५५	५७	६१	६२	६३	६५	६६	६८
७०	७१	११९	१२०	१२२	७९१	७९२	८०४	८०५	८०६	८०७	८०९	८११	८१२
८१५	८१६	८३२	८८९	८९१	८९२	८३१	८३२	८३३	८३४	८३५	८३६	८३७	८३८

१९) हाल पाटन न.पा. वडा नं.०८ साविक सिद्धेश्वर गा.वि.स.वडा नं.०९ खोडपे बजार क्षेत्र र मोटर सडकसँग जोडिएका निम्न कित्ताहरूको प्रति आनाको १,०९,५०५/- (एक लाख नौ हजार पाँच सय पाँच) :-

१९३	५९३	५९४	५९५	५९६	५९९	६०१	६०२	६०४	७४५	७४६	७४७	७४८	७५०
७५२	७५३	७६४	७६५	७६६	७६७	७६८	७६९	७७०	७७२	७७३	७७४	७७६	७७७
७७८	७७९	७८०	७८१	७८२	७८३	७८४	७८५	७८६	७८७	७८८	७८९	७९०	७९१
७९२	७९३	७९४	७९५	७९७	७९८	७९९	८००	८०१	८०२	८०३	८०४	८०५	८०७
८०८	८०९	८१०	८११	८१२	८१३	८१४	८१५	८१७	८१८	८२०	८२६	८२८	८२९
८३०	८३१	८३२	८३३	८३४	८३६	८३७	८३८	८३९	८४०	८४१	८४२	८४३	८४४
८४५	८४६	८४७	८४८	८४९	८५०	८५१	८५२	८५३	८५४	८५५	८५६	८५७	८५८
८५९	८६०	८६१	८६५	८६६	८६७	८६८	८६९	८७०	८७२	८७३	८७४	८७५	८७६
८७८	८७९	८८०	८८१	८८२	८८३	८८४	८८५	८८६	८८७	८८८	८८९	८९०	८९१
८९२	८९३	८९४	८९५	८९६	८९७	८९८	८९९	९००	९९६	९९७	९९८	९९९	१०००
१००१	१००२	१००३	१००४	१००५	१००६	१००८	१००९	१०११	१०१२	१०१३	१०१४	१०१५	१०१६
१०१८	११२१	११२२	११२५	११२७	११२८	११२९	११३०	११३९	११४०	११४१	११४२	११४४	११४५
११४९	११५१	११५२	११६०	११६३	११६४	११६५	११६६	११७१	११७२	११७३	११७५	११९१	११९३
११९४	१२०२	१२०६	१२०७	१२१०	१२१२	१२२१	१२२२	१२२३	१२२४	१२२७	१२२९	१२३०	१२३१
१२३२	१२३३	१२३४	१२३६	१२३७	१२४५	१२५१	१२६०	१२६१	१२६३	१२६४	१२६५	१२६६	१२६७
१२६८	१२७०	१२७१	१२७२	१२७३	१२७४	१२७५	१२७६	१२७७	१२७८	१२९१	१२९४	१२९५	१२९६
१३०२	१३०४	१३०६	१३०७	१३०८	१३०९	१३१०	१३११	१३१२	१३१७	१३१८	१३१९	१३२०	१३२१
१३२२	१३२८	१३६०	१३६१	१३७४	१३७६	१३७७	११४६	११४७	१२०३				
वडा नं. ३ का कित्ताहरू	१०२	११०	१११	३२४									

२०) हाल पाटन न.पा. वडा नं.०८ साविक सिद्धेश्वर गा.वि.स.वडा नं.०८ अनारखोली बजार क्षेत्र र मोटर सडकसँग जोडिएका निम्न कित्ताहरूको प्रति आनाको रु १,२१,०००/- (एक लाख एक्काइस हजार) :-

५७१	१०१७	१०१८	१०१९	१०२१	१०४५	१०४६	१०४७	१०४८	१०५१	१०५२	१०५३	१०५४	१०५५
१०८६	१०८७	१०८८	१०८९	१०९०	१०९१	१०९२	१०९३	१०९६	१०९८	११००	११०१	११०२	११०४
११०६	११०७	११०८	११०९	१११०	११११	१११४	१११५	१११६	१११८	१११९	११२०	११२१	११२२
११२४	११२६	११२८	११२९	११३०	११३८	११३९	११५२	११५३	११८८	११८९	११९०	११९२	११९४
११२३	११९५	११९६	११९७	११९८	१२००	१२०१	१२१५	१२४३	१२४५	१२४६	१२४९	१२५०	१२५१
१२५२	१२५३	१६१६	१६१७	१६१८	१६१९	१६२०	१६२२	१६२३	१६२४	१६२५	१६२६	१६२७	१६२८
१६२९	१६३०	१६३१	१६६५	१६६६	११०१								

खोड्पे वभाड सडकको हाल पाटन न.पा. वडा नं.०८ साविक सिद्धेश्वर गा.वि.स.वडा नं.०३ मोटर सडकसँग जोडिएका निम्न कित्ताहरूको प्रति आनाको रु १,२१,०००/- (एक लाख एक्काइस हजार) :- कि.नं. ३७

२१) हाल दोगडाकेदार गाउँपालिका वडा नं.०३ साविक श्रीकोट गा.वि.स.वडा नं.०४ खोचलेक बजार क्षेत्र र मोटर सडकसँग जोडिएका निम्न कित्ताहरूको प्रति आनाको रु १,२१,०००/- (एक लाख एक्काइस हजार) :-

३	४	५	६	७	८	९	१०	११	१२	१३	१४	२०	१४६
१४७	१४८	१४९	१५०	१६१	१६२	१६३	१६४	१६५	१६६				

हाल दोगडाकेदार गाउँपालिका वडा नं.०३ श्रीकोट गा.वि.स.वडा नं.०६ सिल्लेगाडा बजार क्षेत्रका निम्न कित्ताहरूको प्रति आनाको रु १,२१,०००/- (एक लाख एक्काइस हजार) :-

४०७	४१०	४८८	४९१	४९५	४९६	५०५	५०८	५०९	५१०	५११	५१२	५१३	५१४
५१५	५१६	५१७	५१८	५१९	५८४	५८५	५८६	५८७	५८८	५८९	५९०	५९७	५९८

२२) हाल दोगडाकेदार गाउँपालिका वडा नं.०७ देउलेक गा.वि.स.वडा नं.०३ खोचलेक बजार क्षेत्र र सडकसँग जोडिएका निम्न कित्ताहरूको प्रति आनाको रु १,२१,०००/- (एक लाख एक्काइस हजार) :-

४५९	४६०	४६१	४६२	४६३	४६५	४७०	४७१	४७२	४७३	४७४	४७५	४७६	४७८
४८०	७१३	७१४	७६७	७६८	८६९	८८९	८९०	८९१	८९२				

२३) हाल दोगडाकेदार गाउँपालिका वडा नं.०४ साविक श्रीकेदार गा.वि.स.वडा नं.०१ बसाली बजार क्षेत्र र मोटर सडकसँग जोडिएका निम्न कित्ताहरूको प्रति आनाको रु ४३,९२३/- (त्रिचालीस हजार नौ सय तेइस) :-

३२८	३२९	३४५	३४६	३९७	४०३	४०४	४०६	४०९	५६१	५६२	५६३	५६४	५६५
-----	-----	-----	-----	-----	-----	-----	-----	-----	-----	-----	-----	-----	-----

२४) हाल डिलाशैनी गाउँपालिका वडा नं.०५ साविक गोकुलेश्वर गा.वि.स.वडा नं.०९ गोकुलेश्वर बजार क्षेत्र र मोटर सडकसँग जोडिएका निम्न कित्ताहरूको प्रति आनाको रु १,१३,१३५/- (एक लाख तेह्र हजार एक सय पैतीस) :-

१२१२	१२१३	१२१४	१२१५	१२१६	१२१७	१२१८	१२१९	१२२०	१२२१	१२२४	१२२५	१२२६
१२२७	१२२८	१२२९	१६१३	१६१४	१७१३	१७१४						

हाल डिलाशैनी गाउँपालिका वडा नं.०६ साविक गोकुलेश्वर गा.वि.स. वडा नं. ०३ का कित्ताहरू :

३	४	६	८	९	११	१२	१८	७५३	७५४	७५५	७६६
७६७	७६८	७७०	७७१	८९३	९००	९९७	९५८	९९८	१०९२	१०९३	

२५) दशरथचन्द्र नगरपालिका वजार क्षेत्र भित्र पर्ने यसमा उल्लेख भएका कित्ता वाहेक सडकसँग जोडिएका कित्ताहरूको प्रति आनाको रु १,१३,१३५/- (एक लाख तेह्र हजार एक सय पैतीस) :-

२६) दशरथचन्द्र नगरपालिका आन्तर्गत(साविक खलङ्गा दशरथचन्द्र गा.वि.स.)को रिङ्ग रोड क्षेत्र भित्रपर्ने कित्ता जग्गाहरूको नापी शाखा वाट कित्ता नं. माग गरी रोडसँग जोडिएका कित्ताको प्रति आनाको रु १,१०,४७३- (एक लाख दश हजार चार सय त्रिहत्तर) :-

२७) चमेलिया जलविद्युत आयोजनाको प्रवेश मार्ग मोटर वाटोको दायाँ वायाँ पर्ने हाल डिलाशैनी गाउँपालिका वडा नं. ०३ साविक रुद्रेश्वर गा.वि.स. का निम्न कित्ताहरूको प्रति आनाको रु ५०,५७८/- (पचास हजार पाँच सय अठहत्तर) :-

हाल डिलाशैनी गाउँपालिका वडा नं. ०३ साविक रुद्रेश्वर गा.वि.स. वडा नं. ०१ का निम्न कित्ताहरू :

१४	४३	५४	५६	१८१	१८२	१८६	१९०	२२४	२४४	२४६	२४७	२४८	२५१
२५२	२५५	२६१	२६३	२६६	२७८	२८०	२८४	२८६	२९०	२९१	२९३	२९७	२९९
३०१	३०३	३०५	३१३	३१५	३२५	३२८	३३३	३३५	३३६	३३७	३३८	३३९	३४०
३४१	३४९	३५०	३५४	३५६	३५७	३५८	३५९	३६१	३६३	३६५	३६९	३७०	३७१
३७२	३७३	३७४	३७६	३७७	३९२	३९३	४३१	४३२	४३३	४३४	४३५	४३६	४३७
४३८	४३९	४४६	४४७	४५३	४५४	४४४	४४५	४४०	४४२	४४३	४२६	४२७	४१२
४१३	४१४	४१५	४५९	४६०	४६१	४६२	४६३	४६४					

हाल डिलाशैनी गाउँपालिका वडा नं. ०३ साविक रुद्रेश्वर गा.वि.स. वडा नं. ०२ का निम्न कित्ताहरू :

१	२	२६	६४	६६	९३	१३७	२२९	३२२	३२३	३२८	३३०	३४३	३५६
३६१	४१८	४६४	४७९	४८०	४८१	९८५	९८७	९९९	१००३	१००७	१०१८	१०१९	१०२०
१०२४	१०२६	१०२८	१०३०	१०३४	१०३५	१०३६	१०३७	१०३९	१०४१	१०४६	१०५०	१०५२	१०५४
१०५६	१०५७	१०५८	१०६२	१०७०	१०७१	१०७४	१०७५	१०७६	१०७८	१०८०	१०८२	१०८५	१०८७
१०८९	१०९७	११०५	११०७	११०९	११११	१११२	१११४	१११६	१११७	११२३	११२४	११२५	११२६
११२७	११२९	११३१	११३९	११४१	११४३	११४७	११४९	११५१	११५३	११५५	११५९	११६०	११६३
११६६	११६७	११६९	११७३	११७९	११८१	११८३	१२१२	१२१३	१२१४	१२१७	१२१९	१२२५	१२२०
१२२१	१२२२	१२२४	१२२७	१२२८	१२२९	१३०७	१३०९	१३१०	१३२१	१३२२	१३२३	१३२४	१३२५
१३२६	१३३१	१३३२	१३३३	१३३७	१३३८	१३४९	१३५०	१३५७	१३५८	१३७८	१३७९	१३८०	१३८१
१४०६	१४०७	१४०८	१४०९	११५०	१३३५	१३३६	१३५९	१३६०	१४१४	१४१५	१४२५	१४२६	१४२७
१४३९	१४४०												

हाल डिलाशैनी गाउँपालिका वडा नं. ३ साविक रुद्रेश्वर गा.वि.स. वडा नं. ३ का निम्न किताहरु :-

२४	२६	३०	३१	३१	३३	३४	३५	३६	३७	३८	३९	४०	४१
५०	५३	६०	६२	९३	४६१	४६३	४६४	४७६	४८६	४९३	४९४	४९६	४९७
५००	५०५	५०६	५०७	५०८	५०९	५१०	५११	५१२	५१३	५१४	५१५	५१६	५१७
५१८	५१९	५२०	५२१	५२२	६४०	६४७	६६५	७०२	७१२	७३८	७४५	७६८	७६९
७७०	७७१	७७६	७७७	७७८	८००	८०३	८१४	८१५	८७३	८७७	८८०	८८३	८८४
८८५	८८६	९०८	९११	९१५	९१६	९२१	९५४	९२४	९२७	९२९	९३०	९३१	९३६
९३७	९३८	९३९	९४०	९४२	९४६	९४८	९४९	९५०	९५३	९५५	९५६	९६०	९६२
९६६	९७५	९७९	९८३	९८९	९९१	९९५	९९७	९९९	१००१	१००२	१००३	१००४	१००९
१०११	१०१३	१०१७	१०१८	१०२१	१०२२	१०२७	१०२८	१०२९	१०३०	१०३२	१०३३	१०३६	१०३७
१०४१	१०४३	१०४५	१०४७	१०५०	१०५१	१०५२	१०५५	१०५६	१०५७	१०५८	१०५९	१०६०	१०६२
१०६४	१०६८	१०६९	१०७०	१०७४	१०७६	१०७८	१०७९	१०८०	१०८२	१०८४	१०९०	१०९२	१०९८
११००	११०४	११०५	११०६	११०७	११०८	११११	१११६	११२२	११३६	११३७	११३८	११४४	११४५
११४८	११५१	११५४	११५५	११५७	११६७	११६८	११८५	११८६	११८७	११९३	११८८	११९४	१२२५
१२२६	१२४१	१२४२	१२४८	१२४९	१२५०	१२५१	१२५२	१२५३	१२५४	११८३	११८४	१२६१	१२६२

हाल डिलाशैनी गाउँपालिका वडा नं. ०३ साविक रुद्रेश्वर गा.वि.स. वडा नं. ०७ का निम्न किताहरु :-

१०	११	१२	१३	१४	१५	१६	१७	२१	४०	११६	११७	११८	११९
१२७	२२८	२२९	२४०	२६४	३९३	४००	४०६	४०९	४२९	४३१	४३६	४३७	४४१
४४६	४५०	४५१	४५२	४५४	४५७	४५८	४५९	४६१	४६२	४६३	४६६	४६८	४७१
४७२	४७४	४७९	४८१	४८२	४८४	४८६	४८७	४८८	४९६	४९८	४९९	५०१	५०२
५०४	५०५	५०७	५०८	५१०	५११	५१३	५१४	५१६	५१८	५१९	५२१	५२२	५२३
५२५	५२७	५३३	५३६	५३८	५४२	५४४	५४६	५४७	५४९	५५०	५५२	५५३	५५५
५५६	५६२	५६४	५६७	५६९	५७१	५७२	५७४	५७६	५८१	५८३	५८५	५८६	५८८
५९०	५९१	५९२	६०७	६११	६१२	६१८	६१९	६२०	६२१	६२२	६२३	६२८	६२९
६३०	६३१	६३२	६३३	६४२	६५४	६५५	६५६	६५७	६६४	६६५	६६८	६६९	

हाल डिलाशैनी गाउँपालिका वडा नं. ०३ साविक रुद्रेश्वर गा.वि.स. वडा नं. ०८ का निम्न किताहरु :-

२५	३०	६२	६४	६६	७०	७४	७८	३११	३१५	४०१	४०२	४०५	४०७
४१०	४११	४१२	४१४	४१६	४१७	४१८	४१९	४२३	४२४	४२५	४२६	४२७	४२८

हाल डिलाशैनी गाउँपालिका वडा नं. ०३ साविक रुद्रेश्वर गा.वि.स. वडा नं. ०९ का निम्न किताहरु :-

१३	१४	१८	२५	२७	५४	६५	१६१	१६२	१९६	१९९	२६४	२६५	२६६
२६७	२६९	२९५	३०६	३०८	३०९	३१०	३१२	३१७	३२१	३२३	३२६	३३४	३३५
३३८	३३९	३४१	३४७	३४८	३५६	३५७	३६२	३६३	३६५	३६९	३७१	३७५	३७७
३७९	३८८	३९२	३९३	३९४	३९७	४०३	४०५	४०७	४०९	४११	४१३	४१७	४२०
४२२	४२३	४२५	४२६	४२९	४३०	४३१	४३२	४३३	४३४	४३६	४४०	४४१	४४२
४४३	४४८	४४९	४५०	४६७	४६८	४६९	४७०	४७३	४७४	४६३	४६४	४८०	४८१
४८२	४८६	४८७	४८८	४८९	४९०	४९१	४९२	४९३	४९४	४९५	४९६	४९७	४९९
५००	५०१	५०२	५०३	५०४	५०५	५०६	५०७	५१०	५११	५१७	५१८	५१९	४६७
४६८	५२०	५२१	५२२	५२३	५२४	५२५	५२८	५२९					

२८) चमेलिया जलविद्युत आयोजनाको प्रवेश मार्ग मोटर बाटोको दायाँ बायाँ पर्ने सविक कोटपेटरा गा.वि.स. का निम्न कित्ताहरुको प्रति आनाको रु ५०,५७८/- (पचास हजार पाँच सय अठहत्तर) :-

हाल डिलाशैनी गाउँपालिका वडा नं. ०२ सविक रुद्रेश्वर गा.वि.स. वडा नं. ०८ का निम्न कित्ताहरु :-

५७४	५७६	५७७	५८३	५८८	५९६	६०६	६०७	६७६	६८४	६८७	६८८	७५३	७५४
७६२	७७८	८२२	९५६	१०११	१०१२	१०८७	१०९२	१२०६	१२०७	१२०८	१३६४	१३७०	१३८६
१३९०	१४०३	१४०७	१४७२	१४७३	१४८१	१४८७	१४८९	१५००	१५२५	१५३१	१५३२	१५३९	१५५८
१५६९	१५७१	१५७९	१५८१	१५८५	१६०५	१६०७	१६०८	१६१२	१६२१	१६२३	१६२५	१६२७	१६२९
१६३०	१६३१	१६३५	१६३८	१६३९	१६४०	१६४८	१६५०	१६५१	१६५४	१६५६	१६५८	१६५९	१६६२
१६६३	१६६७	१६६८	१६८४	१६८६	१६८८	१६९०	१६९२	१६९७	१६९९	१७०१	१७०८	१७०९	१७११
१७१५	१७१७	१७१९	१७२१	१७२६	१७३५	१७३७	१७४१	१७४३	१७४४	१७४५	१७४७	१७४८	१७९०
१७९१	१७९२	१७९३	१७०४	१८०१	१८०२	१८२०	१८२१	१८४७	१८४९	१८५०	१९१८	१९१९	१९२९
१९३१	१९४४	१९४५	१९४६	१९४७	१९५४	१९५५	१९५६	१९५७	१९५८	१९५९	१९६०	१९६१	१९६४
१९६५	१९६९	१९७०	१९७१	१९७२	१९७५	१९७७	१९८१	१९८३	१९८४	१९९५	२०२४	२०२५	२०२६
२०२८	२०३०	२०३१	२०३२	२०५५	२०५६	२०५७	२०५८	२०७०	२०७१	२०९८	२०९९	२१००	२१०१
२१०२	२१०३	२१०४	२१०५	२१०६	२१०७	२१०८	२११०	२१११	२१२२	२१२३	२१२८	२१२९	२१३७
२१३८	२१५२	२०७२	२०७३	२१७१	२१७२	२१७३	२१७४	२१७५	२१७६	२१७७	२१७८		

हाल डिलाशैनी गाउँपालिका वडा नं. ०२ साविक कोटपेटरा गा.वि.स. वडा नं. ०९ का निम्न कित्ताहरु :-

७१	७४	११२६	११२९	११३१	११३२	११३४	११३६	११३८	११४२	११४४	११४७	११४८	११४९
११५०	११९२	११९३	१२७८	१२७९									

२९) खोड्पे बम्हाड सडकको हाल सिगास गाउँपालिका वडा नं. ०१ साविक शिखरपुर गा.वि.स. वडा नं. ०८ दुदिलाखान वजार क्षेत्र भित्र पर्ने देहायका कित्ताहरुको प्रति आनाको रु ५०,५७८/- (पचास हजार पाँच सय अठहत्तर) :-

६	१४	१६	१७	१८	१९	२०	२१	२४	२५	२६	२७	२८	२९
३०	३१	३२	३३	३४	३५	५७९	५८०	५८१	५८२				

३०) खोड्पे बम्हाड सडकको हाल पाटन न.पा. वडा नं.०९ सविक सिद्धेश्वर गा.वि.स.वडा नं.४ विजयपुर वजार क्षेत्र भित्र पर्ने देहायका कित्ताहरुको प्रति आनाको रु ५०,५७८/- (पचास हजार पाँच सय अठहत्तर) :-

२६७	२६९	२७०	२७१	२७२	२७७	२७९	२८०	२८२	२८४	२८५	२८६	२८८	२८९
२९०	२९१	२९२	२९४	२९५	३२२	३२३	३२४	३५५	३५६	३५५	३६६	३६७	३६८

३१) खोड्पे बम्हाड सडकको हाल सुर्नया गाउँपालिका वडा नं. ०६ साविक शंकरपुर गा.वि.स. वडा नं. ०८ मुसे वजार क्षेत्र भित्र पर्ने देहायका कित्ताहरुको प्रति आनाको रु ५०,५७८/- (पचास हजार पाँच सय अठहत्तर) :-

१६०	१६१	१६४	१६६	१६७	१७१	१७२	१७३	१७६	१७७	१७८	१७९	३२७	३३०
३३२	३३३	३३४	३३७	३३८	३४१	३४२	३४२	३५३					

३२) खोड्पे बम्हाड सडकको हाल सिगास गाउँपालिका वडा नं. ०९ साविक चौखाम गा.वि.स. वडा नं. ०२ वजपानी वजार क्षेत्र भित्र पर्ने देहायका कित्ताहरुको प्रति आनाको रु ५०,५७८/- (पचास हजार पाँच सय अठहत्तर) :-

३०६	३०९	३७८	३७९	३८०	३८१	३८४	३८५	३८६	३८७	३९०	३९६	३९७	४०६
४०७	४०९	४१०	४१६	४१७	४२२	४२३	४२४	४२५	४३३	४३४	४२७	४२८	४३१
४३२	४४३	४४४	४११										

३३) खोड्पे बम्हाड सडकको हाल सिगास गाउँपालिका वडा नं.०९ साविक चौखाम गा.वि.स. वडा नं.०१ श्रीभावर दुदिलाखान वजार क्षेत्र भित्र पर्ने देहाय वमोजिमका कित्ताहरु प्रति आनाको रु ५०,५७८/- (पचास हजार पाँच सय अठहत्तर) :-

२३	२१६	२१८	२१९	२२३	२२९	२३८	२८४	२९६	२९७	२३२	२३४	२३५	३००
३०१	३०२	३०७	३०८	३२८	३२९	३३०	३३१	३३२					

३४) खोड्पे बम्हाड सडकको हाल पुर्चौडी नगरपालिका वडा नं.०६ साविक भूमिराज गा.वि.स. वडा नं.०७ श्रीभावर वजार क्षेत्र भित्र पर्ने देहायका कित्ताहरु प्रति आनाको रु ४५,९८०/- (पैचालीस हजार नौ सय असी) :-

३५) माथि उल्लेखित वाहेक मोटर सडक र बजार क्षेत्र वाहेक कृषि क्षेत्रको देहायमा उल्लेखित नगरपालिकाको जग्गाको मूल्यंकन देहाय अनुसार गर्ने निर्णय गरियो।

१) दशरथचन्द नगरपालिका

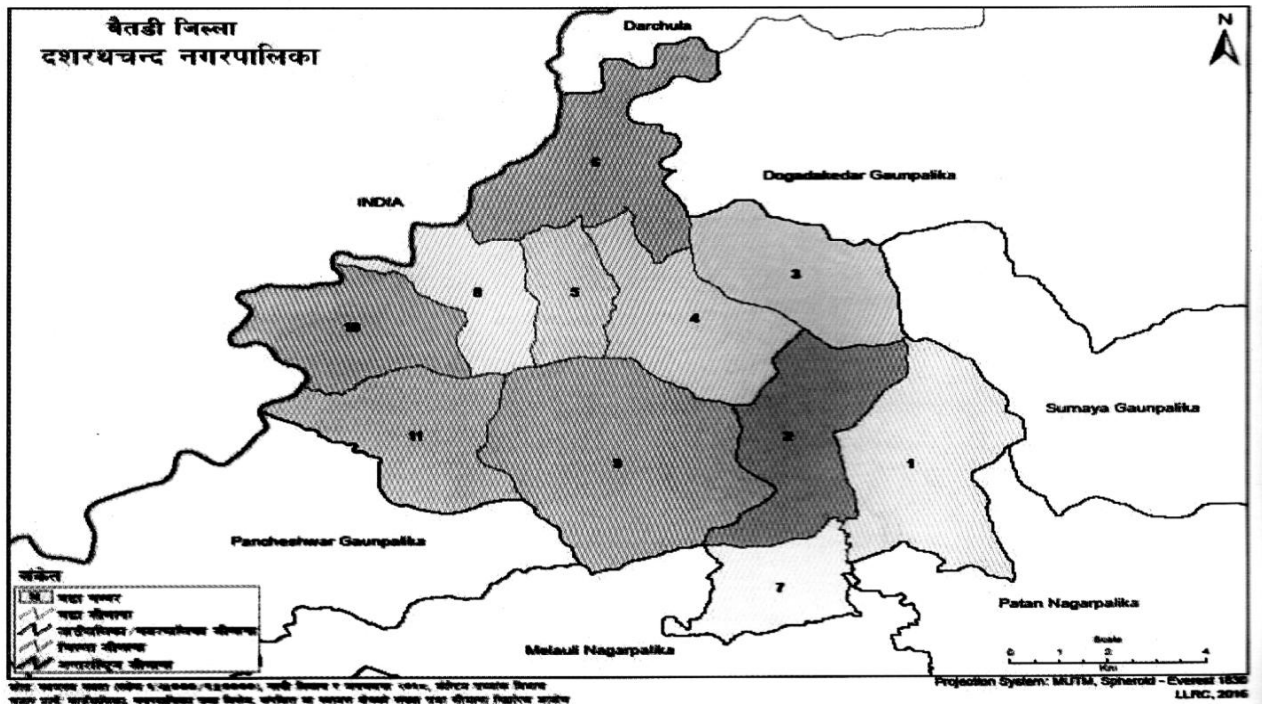
जनसंख्या : ३४५७५

क्षेत्रफल : १३५.१५ वर्ग कि.मि.

केन्द्र : साविकको दशरथचन्द नगरपालिका कार्यालय वडा संख्या : ११ वटा

वडा विभाजन

वडा नं.	सामावेश भएका साविकको गा.वि.स./न.पा.	साविकको वडा नं.	कैफियत
१	गुरुखोला	१ - ९	
२	देहिमाण्डौ	१ - ९	
३	दुर्गाभवानी	१ - ९	
४	दशरथ चन्द	१ - ३	
५	दशरथ चन्द	४,५	
६	दशरथ चन्द	६,७,१२	
७	दुर्गास्थान	४-७	
८	दशरथ चन्द	८, ९	
९	ग्वाल्लेक	१ - ९	
१०	दशरथ चन्द	१०, ११	
११	नागार्जुन	१ - ९	



१. दशरथ चन्द नगरपालिका क्षेत्र

क्र.सं.	नगरपालिका वडाहरु	खेत तर्फ				पाखो तर्फ प्रति आना				कैफियत
		अव्वल	दोयम	सिम	चाहर	अव्वल	दोयम	सिम	चाहर	
१	दशरथचन्द नगरपालिका वडा नं. १ साविक गुरुखोला गा.वि.स.	७७४४	७२६०	६६५५	६२९२	४५९८	४२३५	३८७२	३२६७	
२	दशरथचन्द नगरपालिका वडा नं. २ साविक देहिमाण्डौ गा.वि.स.	७७४४	७२६०	६६५५	६२९२	४५९८	४२३५	३८७२	३२६७	
३	दशरथचन्द नगरपालिका वडा नं. ३ साविक दुर्गाभवानी गा.वि.स.	७७४४	७२६०	६६५५	६२९२	४५९८	४२३५	३८७२	३२६७	
४	दशरथचन्द नगरपालिका वडा नं. ४ साविक खलङ्गा गा.वि.स.	१२७० ५	११९७९	११३७४	१०६४८	१००४३	९३१७	८७१२	७९८६	
५	दशरथचन्द नगरपालिका वडा नं. ५ साविक दशरथचन्द गा.वि.स.	१२७० ५	११९७९	११३७४	१०६४८	१००४३	९३१७	८७१२	७९८६	
६	दशरथचन्द नगरपालिका वडा नं. ६ साविक थालीगाडा द.न.पा. १२	१२७० ५	११९७९	११३७४	१०६४८	१००४३	९३१७	८७१२	७९८६	
७	दशरथचन्द नगरपालिका वडा नं. ७ साविक दुर्गास्थान गा.वि.स. (वडा नं. ४-७)	७७४४	७२६०	६६५५	६२९२	४५९८	४२३५	३८७२	३२६७	
८	दशरथचन्द नगरपालिका वडा नं. ८ साविक त्रिपुरासुन्दरी गा.वि.स.	१२७० ५	११९७९	११३७४	१०६४८	१००४३	९३१७	८७१२	७९८६	
९	दशरथचन्द नगरपालिका वडा नं. ९ साविक ग्वाल्लेक गा.वि.स.	७७४४	७२६०	६६५५	६२९२	४५९८	४२३५	३८७२	३२६७	
१०	दशरथचन्द नगरपालिका वडा नं. १० साविक वाराकोट गा.वि.स.	१२७० ५	११९७९	११३७४	१०६४८	१००४३	९३१७	८७१२	७९८६	
११	दशरथचन्द नगरपालिका वडा नं. १० साविक नागार्जुन गा.वि.स.	७७४४	७२६०	६६५५	६२९२	४५९८	४२३५	३८७२	३२६७	

२) पाटन नगरपालिका

जनसंख्या : ३०,४३५

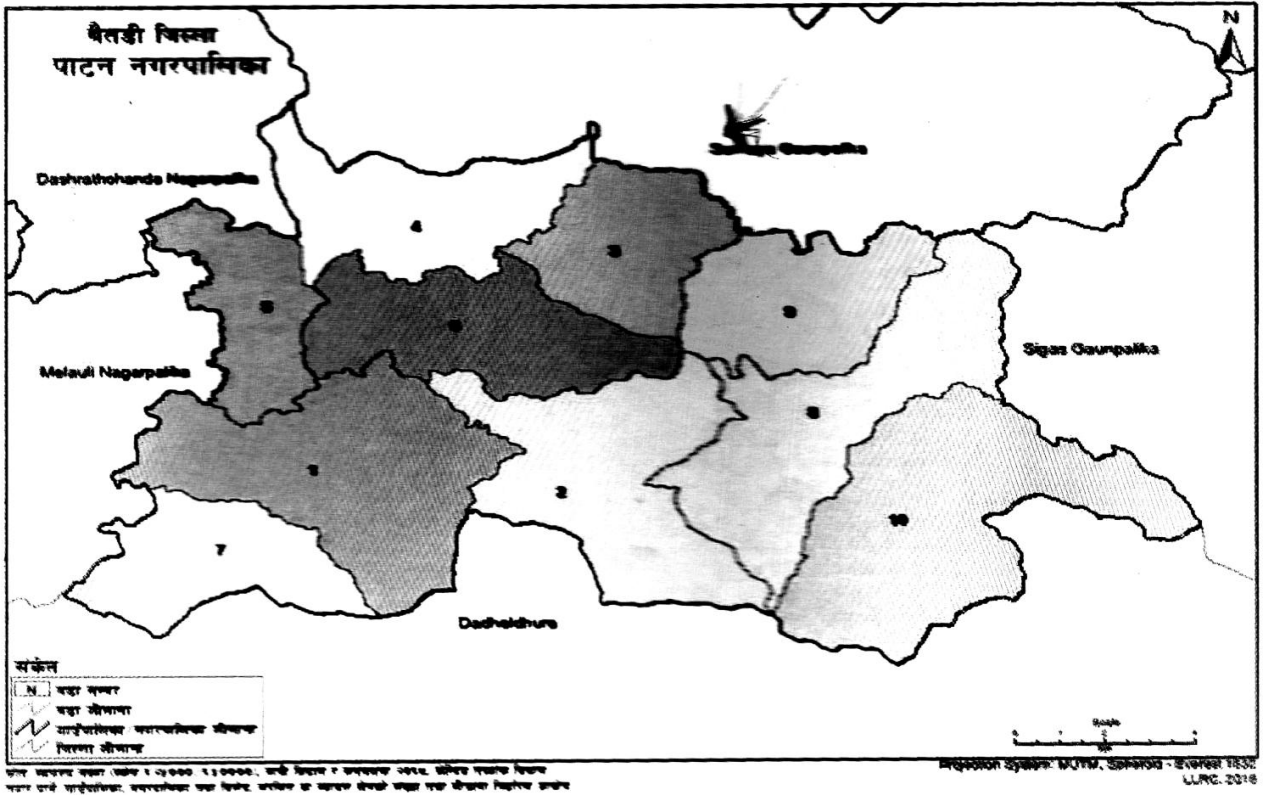
क्षेत्रफल : २१९.२६ वर्ग कि.मि.

केन्द्र : साविकको पाटन नगरपालिका कार्यालय

वडा संख्या : १० वटा

वडा विभाजन

वडा नं.	सामावेश भएका साविकको गा.वि.स./न.पा.	साविकको वडा नं.	कैफियत
१	पाटन	१, २	
	कैलपाल	८, ९	
२	पाटन	३, ४	
३	पाटन	५, ६	
४	पाटन	७, ८	
५	पाटन	९, १०	
६	पाटन	११, १२, १३	
७	कैलपाल	१ - ७	
८	सिद्धेश्वर	३, ७, ८, ९	
९	सिद्धेश्वर	१, २, ४, ५, ६	
१०	सिद्धपुर	१ - ९	



२. पाटन नगरपालिका क्षेत्र

क्र. सं.	नगरपालिका वडाहरू	खेत तर्फ				पाखो तर्फ प्रति आना				कैफियत
		अव्वल	दोयम	सिम	चाहर	अव्वल	दोयम	सिम	चाहर	
१	पाटन नगरपालिका वडा नं.०१ साविक सकार (पा.न.पा.१,२) कैलपाल ८,९	१२७०५	११९७९	११३७४	१०६४८	१००४३	९३१७	८७१२	७९८६	
२	पाटन नगरपालिका वडा नं.०२ साविक सिलङ्गा गा.वि.स.(पा.न.पा.३,४)	१२७०५	११९७९	११३७४	१०६४८	१००४३	९३१७	८७१२	७९८६	
३	पाटन नगरपालिका वडा नं.०३ साविक गुजर गा.वि.स. (पा.न.पा. ५,६)	१२७०५	११९७९	११३७४	१०६४८	१००४३	९३१७	८७१२	७९८६	
४	पाटन नगरपालिका वडा नं.०४ साविक भूमेश्वर गा.वि.स.(पा.न.पा.७,८)	१२७०५	११९७९	११३७४	१०६४८	१००४३	९३१७	८७१२	७९८६	
५	पाटन नगरपालिका वडा नं.०५ साविक वसन्तपुर गा.वि.स. (पा.न.पा. ९, १०)	१२७०५	११९७९	११३७४	१०६४८	१००४३	९३१७	८७१२	७९८६	
६	पाटन नगरपालिका वडा नं.०६ साविक पाटन गा.वि.स.(पा.न.पा. ११, १३)	१२७०५	११९७९	११३७४	१०६४८	१००४३	९३१७	८७१२	७९८६	
७	पाटन नगरपालिका वडा नं.०७ साविक कैलपाल गा.वि.स. (वडा नं.१-७)	७७४४	७२६०	६६५५	६२९२	४५९८	४२३५	३८७२	३२६७	
८	पाटन नगरपालिका वडा नं.०८ साविक सिद्धेश्वर गा.वि.स.(वडा नं.३, ७, ८, ९)	७७४४	७२६०	६६५५	६२९२	४५९८	४२३५	३८७२	३२६७	
९	पाटन नगरपालिका वडा नं.०९ साविक सिद्धेश्वर गा.वि.स.(वडा नं.१, २, ४, ५, ६)	७७४४	७२६०	६६५५	६२९२	४५९८	४२३५	३८७२	३२६७	
१०	पाटन नगरपालिका वडा नं.१० साविक सिद्धपुर गा.वि.स.(वडा नं. १-९)	७७४४	७२६०	६६५५	६२९२	४५९८	४२३५	३८७२	३२६७	

३. मेलौली नगरपालिका

जनसंख्या : २२,५४५

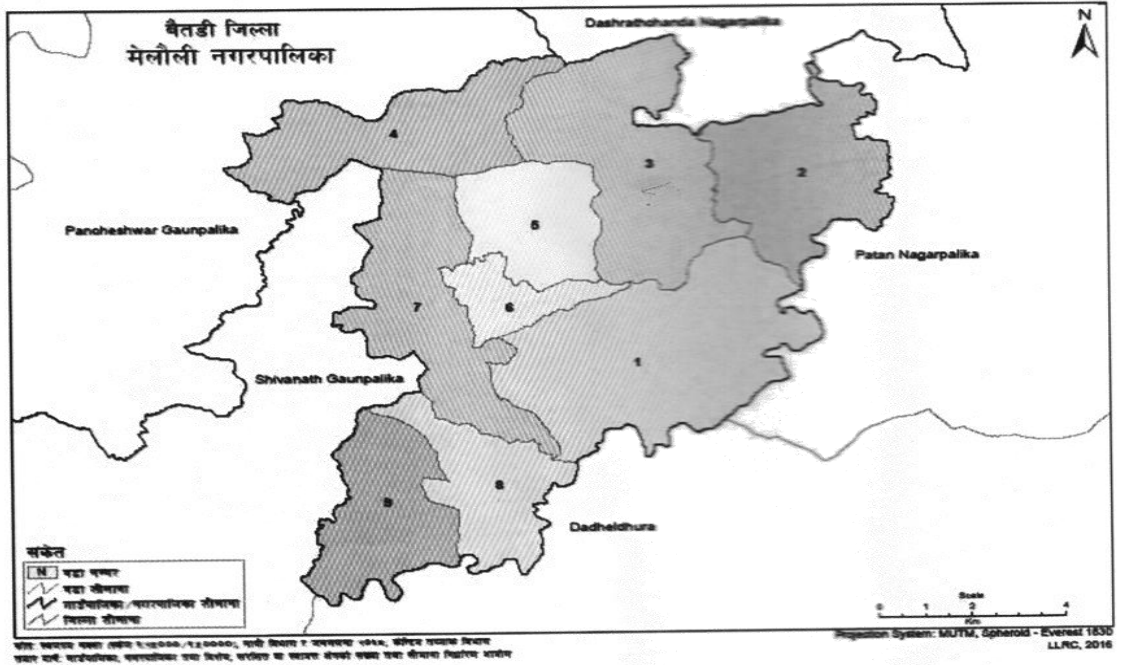
क्षेत्रफल : ११९.४३ वर्ग कि.मि.

केन्द्र : साविकको मेलौली गा.वि.स.को कार्यालय

वडा संख्या : ९ वटा

वडा विभाजन

वडा नं.	सामावेश भएका साविकका गा.वि.स./न.पा.	साविकको वडा नं.	कैफियत
१	मेलौली	३ - ९	
२	सलेना	१ - ५	
	दुर्गास्थान	१ - ३	
३	सलेना	६ - ९	
	दुर्गास्थान	८, ९	
४	रोडिदेवल	४ - ७	
५	माहारुद्र	१ - ५	
६	माहारुद्र	६ - ९	
७	शिवनाथ	६ - ९	
	मेलौली	१, २	
८	विशालपुर	३ - ६	
९	विशालपुर	१, २, ७, ८, ९	



३. मेलौली नगरपालिका क्षेत्र

क्र. सं.	नगरपालिका वडाहरू	खेत तर्फ				पाखो तर्फ प्रति आना				कैफियत
		अव्वल	दोयम	सिम	चाहर	अव्वल	दोयम	सिम	चाहर	
१	मेलौली नगरपालिका वडा नं.०१ साविक मेलौली गा.वि.स.वडा नं.३-९	७७४४	७२६०	६६५५	६२९२	४५९८	४२३५	३८७२	३२६७	
२	मेलौली नगरपालिका वडा नं.०२ साविक सलेना गा.वि.स. वडा नं. १ - ५ साविक दुर्गास्थान गा.वि.स.वडा नं. १ - ३	७७४४	७२६०	६६५५	६२९२	४५९८	४२३५	३८७२	३२६७	
३	मेलौली नगरपालिका वडा नं.०३ साविक सलेना गा.वि.स. वडा नं. ६ - ९ साविक दुर्गास्थान गा.वि.स.वडा नं.८, ९	७७४४	७२६०	६६५५	६२९२	४५९८	४२३५	३८७२	३२६७	
४	मेलौली नगरपालिका वडा नं.०४ साविक रोडिदेवल गा.वि.स. वडा नं. ४-७	७७४४	७२६०	६६५५	६२९२	४५९८	४२३५	३८७२	३२६७	
५	मेलौली नगरपालिका वडा नं.०५ साविक महारुद्र गा.वि.स. वडा नं.१-५	७७४४	७२६०	६६५५	६२९२	४५९८	४२३५	३८७२	३२६७	
६	मेलौली नगरपालिका वडा नं.०६ साविक महारुद्र गा.वि.स. वडा नं.६-९	७७४४	७२६०	६६५५	६२९२	४५९८	४२३५	३८७२	३२६७	
७	मेलौली नगरपालिका वडा नं.०७ साविक शिवनाथ गा.वि.स.वडा नं. ६ - ९ साविक मेलौली गा.वि.स. वडा नं. १, २	७७४४	७२६०	६६५५	६२९२	४५९८	४२३५	३८७२	३२६७	
८	मेलौली नगरपालिका वडा नं.०८ साविक विशालपुर गा.वि.स.वडा नं. ३ - ६	७७४४	७२६०	६६५५	६२९२	४५९८	४२३५	३८७२	३२६७	
९	मेलौली नगरपालिका वडा नं.०९ साविक विशालपुर गा.वि.स.वडा नं. १, २, ७, ८, ९	७७४४	७२६०	६६५५	६२९२	४५९८	४२३५	३८७२	३२६७	

४. पुरचौडी नगरपालिका

जनसंख्या : ३९,१७४

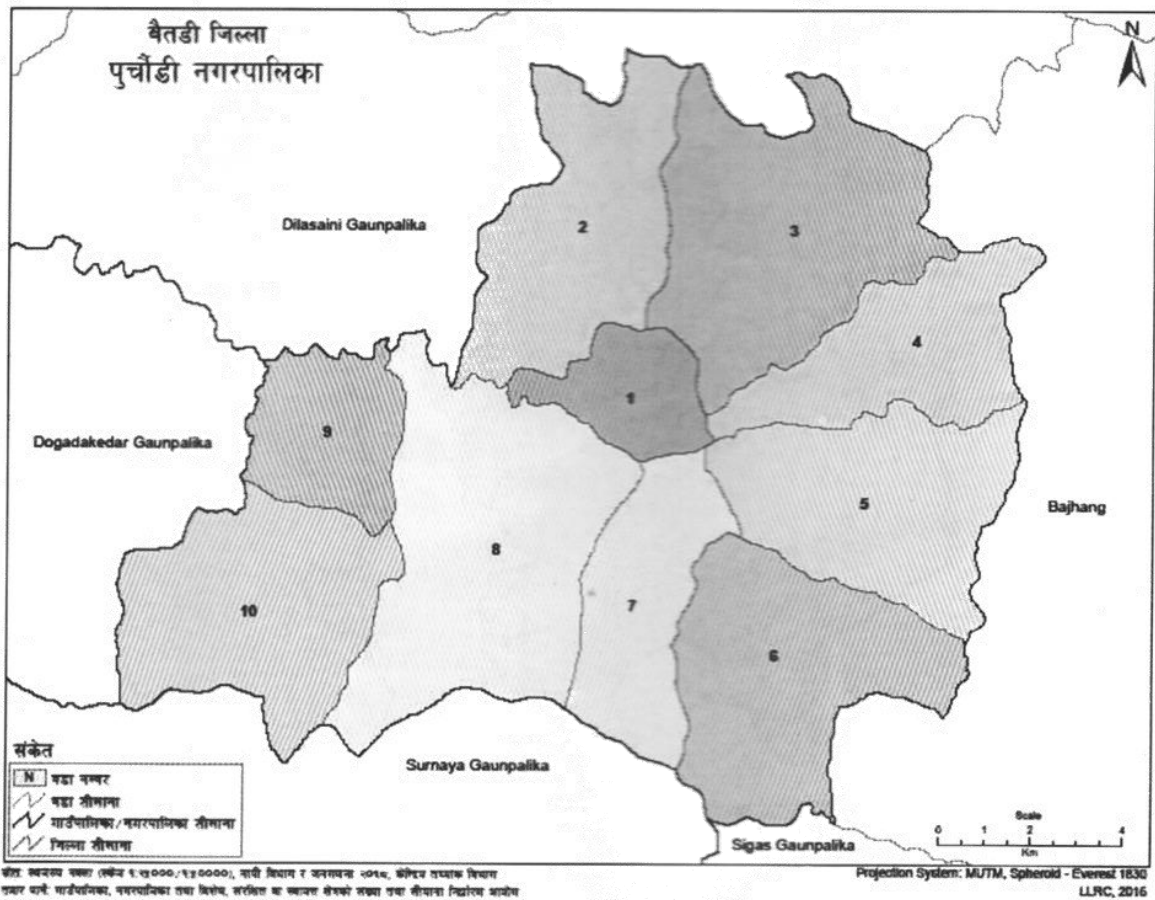
क्षेत्रफल : १९८.५२ वर्ग कि.मि.

केन्द्र : साविकको हाट गा.वि.स.को कार्यालय

वडा संख्या : १० वटा

वडा विभाजन

वडा नं.	सामावेश भएका साविकका गा.वि.स./न.पा.	साविकको वडा नं.	कैफियत
१	हाट	१ - ९	
२	माहादेवस्थान	१ - ९	
३	न्वादेव	१ - ९	
४	भटना	१ - ९	
५	कुवाकोट	१ - ९	
६	भुमिराज	१ - ९	
७	कोटिला	१ - ९	
८	मल्लादेही	१ - ९	
९	तल्लादेही	१ - ९	
१०	विजयपुर	१ - ९	



४. पुर्चौडी नगरपालिका क्षेत्र

क्र.सं.	नगरपालिका वडाहरु	खेत तर्फ				पाखो तर्फ प्रति आना				कैफियत
		अव्वल	दोयम	सिम	चाहर	अव्वल	दोयम	सिम	चाहर	
१	पुर्चौडी नगरपालिका वडा नं.०१ साविक हाट गा.वि.स.वडा नं.१-९	८२२८	७५०२	७०१८	६५३४	५०८२	४७१९	४२३५	३६३०	
२	पुर्चौडी नगरपालिका वडा नं.०२ साविक महादेवस्थान गा.वि.स. वडा नं. १ - ९	८२२८	७५०२	७०१८	६५३४	५०८२	४७१९	४२३५	३६३०	
३	पुर्चौडी नगरपालिका वडा नं.०३ साविक न्वादेउ गा.वि.स. वडा नं. १ - ९ साविक दुर्गास्थान गा.वि.स.वडा नं.८, ९	८२२८	७५०२	७०१८	६५३४	५०८२	४७१९	४२३५	३६३०	
४	पुर्चौडी नगरपालिका वडा नं.०४ साविक भटना गा.वि.स. वडा नं. १ - ९	८२२८	७५०२	७०१८	६५३४	५०८२	४७१९	४२३५	३६३०	
५	पुर्चौडी नगरपालिका वडा नं.०५ साविक कुवाकोट गा.वि.स. वडा नं.१ - ९	८२२८	७५०२	७०१८	६५३४	५०८२	४७१९	४२३५	३६३०	
६	पुर्चौडी नगरपालिका वडा नं.०६ साविक भूमिराज गा.वि.स. वडा नं.१ - ९	८२२८	७५०२	७०१८	६५३४	५०८२	४७१९	४२३५	३६३०	
७	पुर्चौडी नगरपालिका वडा नं.०७ साविक कोटिला गा.वि.स.वडा नं. १ - ९	८२२८	७५०२	७०१८	६५३४	५०८२	४७१९	४२३५	३६३०	
८	पुर्चौडी नगरपालिका वडा नं.०८ साविक मल्लादेही गा.वि.स.वडा नं. १ - ९	८२२८	७५०२	७०१८	६५३४	५०८२	४७१९	४२३५	३६३०	
९	पुर्चौडी नगरपालिका वडा नं.०९ साविक तल्लादेही गा.वि.स.वडा नं. १ - ९	८२२८	७५०२	७०१८	६५३४	५०८२	४७१९	४२३५	३६३०	
१०	पुर्चौडी नगरपालिका वडा नं.१० साविक विजयपुर गा.वि.स.वडा नं. १ - ९	८२२८	७५०२	७०१८	६५३४	५०८२	४७१९	४२३५	३६३०	

५. पञ्चेश्वर गाउँपालिका

जनसंख्या : १८७६६

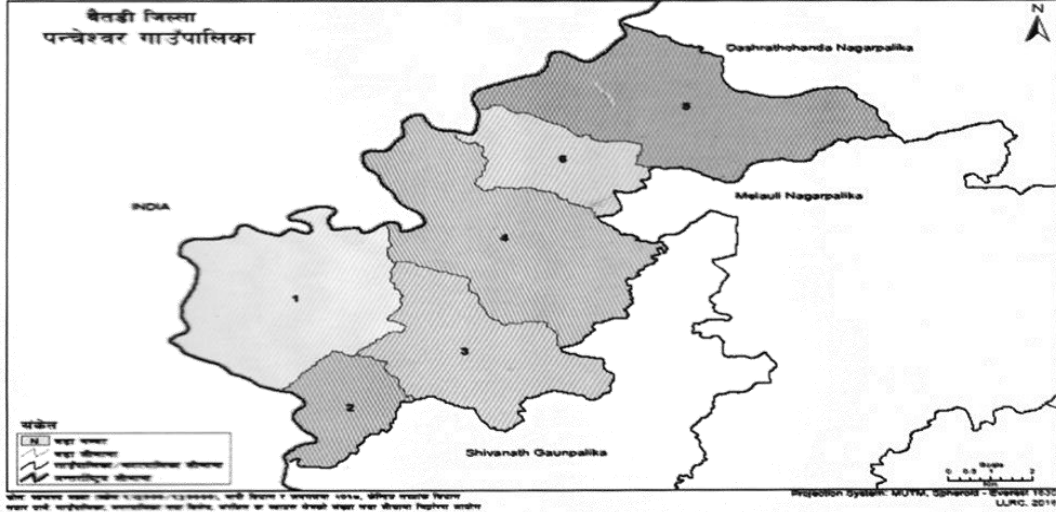
केन्द्र: साबिक को आमचौरा गा.वि.स को कार्यालय

क्षेत्रफल : १२०.४१ वर्गकिलोमिटर

वडा संख्या : ६ वटा

वडा विभाजन

वडा नं.	समावेश भएका साबिकका गा.वि.स / न.पा. हरु	साबिकको वडा नं.	कैफियत
१	पञ्चेश्वर	१-९	
२	महाकाल	१-६	
३	कुलाउँ	१-८	
४	आमचौरा	१-९	
५	गिरेगडा	१-९	
६	रोडिदेवल	१-३, ८, ९	



५. पञ्चेश्वर गाउँपालिका क्षेत्र

क्र.सं.	गाउँपालिका का वडाहरु	खेत तर्फ				पाखो तर्फ प्रति आना				कैफियत
		अव्वल	दोयम	सिम	चाहर	अव्वल	दोयम	सिम	चाहर	
१	पञ्चेश्वर गाउँपालिका वडा नं.०१ साबिक पञ्चेश्वर गा.वि.स. वडा नं.१-९	६२९२	५८०८	५२०३	४५९८	३३८८	३०२५	२६६२	२१७८	
२	पञ्चेश्वर गाउँपालिका वडा नं.०२ साबिक महाकाली गा.वि.स. वडा नं. १ - ६	६२९२	५८०८	५२०३	४५९८	३३८८	३०२५	२६६२	२१७८	
३	पञ्चेश्वर गाउँपालिका वडा नं.०३ साबिक कुलाउ गा.वि.स. वडा नं. १ - ८	६२९२	५८०८	५२०३	४५९८	३३८८	३०२५	२६६२	२१७८	
४	पञ्चेश्वर गाउँपालिका वडा नं.०४ साबिक आमचौरा गा.वि.स. वडा नं. १ - ९	६२९२	५८०८	५२०३	४५९८	३३८८	३०२५	२६६२	२१७८	
५	पञ्चेश्वर गाउँपालिका वडा नं.०५ साबिक गिरेगडा गा.वि.स. वडा नं.१ - ९	६२९२	५८०८	५२०३	४५९८	३३८८	३०२५	२६६२	२१७८	
६	पञ्चेश्वर गाउँपालिका वडा नं.०६ साबिक रोडिदेवल गा.वि.स. वडा नं.१ - ३, ८, ९	६२९२	५८०८	५२०३	४५९८	३३८८	३०२५	२६६२	२१७८	

६. शिवनाथ गाउँपालिका

जनसंख्या : १७११५

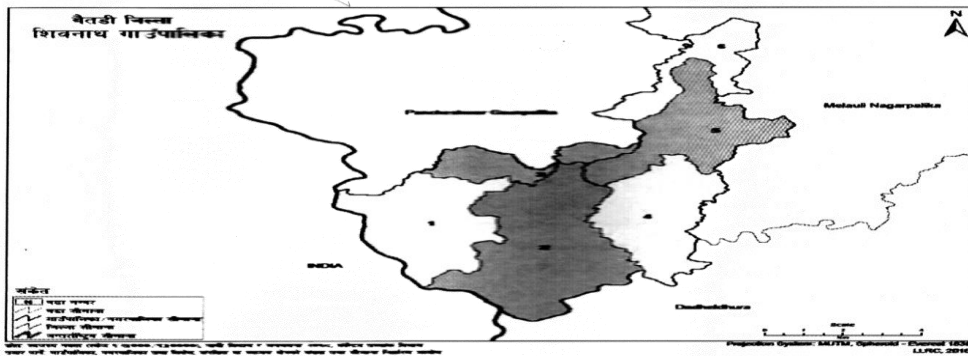
केन्द्र: साविक को शिवनाथ गा.वि.स को कार्यालय

क्षेत्रफल : ८१.६५ वर्गकिलोमिटर

वडा संख्या : ६ वटा

वडा विभाजन

वडा नं.	समावेश भएका साविकका गा.वि.स /न.पा. हरु	साविकको वडा नं.	कैफियत
१	शर्माली	२-५,७	
२	शर्माली	१,६,८,९	
३	महाकाली	७-९	
	कुलाउँ	९	
४	उदयदेव	४-९	
५	उदयदेव	१-३	
	शिवनाथ	२,३	
६	शिवनाथ	१,४,५	



६. शिवनाथ गाउँपालिका क्षेत्र

क्र.सं.	गाउँपालिका का वडाहरु	खेत तर्फ				पाखो तर्फ प्रति आना				कैफियत
		अव्वल	दोयम	सिम	चाहर	अव्वल	दोयम	सिम	चाहर	
१	शिवनाथ गाउँपालिका वडा नं.०१ साविक शर्माली गा.वि.स.वडा नं. २-५,७	६२९२	५८०८	५२०३	४५९८	३३८८	३०२५	२६६२	२१७८	
२	शिवनाथ गाउँपालिका वडा नं.०२ साविक शर्माली गा.वि.स. वडा नं. १, ६, ८, ९	६२९२	५८०८	५२०३	४५९८	३३८८	३०२५	२६६२	२१७८	
३	शिवनाथ गाउँपालिका वडा नं.०३ साविक महाकाली गा.वि.स. वडा नं. ७ - ९ साविक कुलाउ गा.वि.स.वडा नं. ९	६२९२	५८०८	५२०३	४५९८	३३८८	३०२५	२६६२	२१७८	
४	शिवनाथ गाउँपालिका वडा नं.०४ साविक उदयदेव गा.वि.स. वडा नं. ४ - ९	६२९२	५८०८	५२०३	४५९८	३३८८	३०२५	२६६२	२१७८	
५	शिवनाथ गाउँपालिका वडा नं.०५ साविक उदयदेव गा.वि.स. वडा नं.१ - ३ साविक शिवनाथ गा.वि.स. वडा नं. २, ३	६२९२	५८०८	५२०३	४५९८	३३८८	३०२५	२६६२	२१७८	
६	शिवनाथ गाउँपालिका वडा नं.०६ साविक शिवनाथ गा.वि.स. वडा नं. १, ४, ५	६२९२	५८०८	५२०३	४५९८	३३८८	३०२५	२६६२	२१७८	

७. सुर्नया गाउँपालिका क्षेत्र

जनसंख्या : १८,५४९

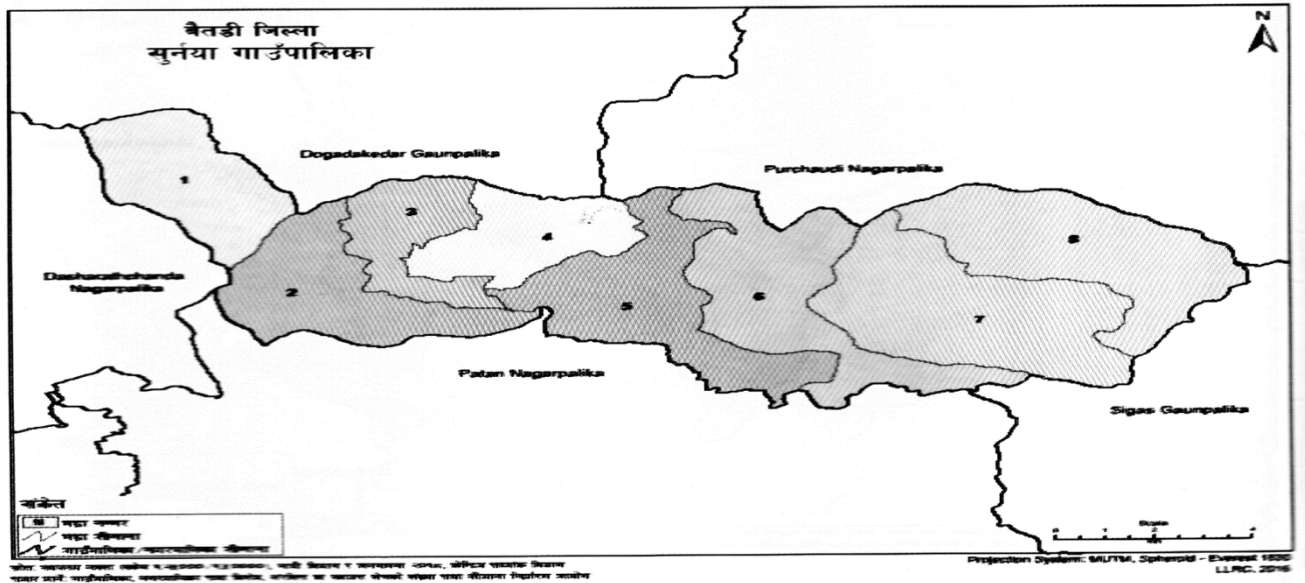
क्षेत्रफल : १२४.५२ वर्ग कि.मि.

केन्द्र : साविकको रौलेश्वर गा.वि.स.को कार्यालय

वडा संख्या : ०८ वटा

वडा विभाजन

वडा नं.	सामावेश भएका साविकका गा.वि.स./न.पा.	साविकको वडा नं.	कैफियत
१	हतैराज	१ - ९	
२	बाशुलिंग	१ - ५,७,८	
३	भौनेली	१ - ३,८,९	
	बाशुलिंग	६, ९	
४	भौनेली	४ - ७	
	रौलेश्वर	१ - ३	
५	रौलेश्वर	४ - ९	
६	शंकरपुर	१ - ९	
७	शिखरपुर	१, ५ - ७	
८	शिखरपुर	२ - ४	



७. सुर्नया गाउँपालिका क्षेत्र

क्र.सं.	गाउँपालिका का वडाहरु	खेत तर्फ				पाखो तर्फ प्रति आना				कैफियत
		अव्वल	दोयम	सिम	चाहर	अव्वल	दोयम	सिम	चाहर	
१	सुर्नया गाउँपालिका वडा नं.०१ साविक हटैराज गा.वि.स.वडा नं.१-९	७७४४	७२६०	६६५५	६२९२	४५९८	४२३५	३८७२	३२६७	
२	सुर्नया गाउँपालिका वडा नं.०२ साविक वाशुलिंग गा.वि.स. वडा नं. १-५,७,८	७७४४	७२६०	६६५५	६२९२	४५९८	४२३५	३८७२	३२६७	
३	सुर्नया गाउँपालिका वडा नं.०३ साविक बाशुलिंग गा.वि.स. वडा नं. ६, ९ साविक भौनेली गा.वि.स.वडा नं. १-३, ८, ९	७७४४	७२६०	६६५५	६२९२	४५९८	४२३५	३८७२	३२६७	
४	सुर्नया गाउँपालिका वडा नं.०४ साविक भौनेली गा.वि.स. वडा नं. ४ - ७ साविक रौलेश्वर गा.वि.स.वडा नं. १-३	७७४४	७२६०	६६५५	६२९२	४५९८	४२३५	३८७२	३२६७	
५	सुर्नया गाउँपालिका वडा नं.०५ साविक रौलेश्वर गा.वि.स. वडा नं.४ - ९	७७४४	७२६०	६६५५	६२९२	४५९८	४२३५	३८७२	३२६७	
६	सुर्नया गाउँपालिका वडा नं.०६ साविक शंकरपुर गा.वि.स. वडा नं. १ - ९	७७४४	७२६०	६६५५	६२९२	४५९८	४२३५	३८७२	३२६७	
७	सुर्नया गाउँपालिका वडा नं.०७ साविक शिखरपुर गा.वि.स. वडा नं. १, ५-७	७७४४	७२६०	६६५५	६२९२	४५९८	४२३५	३८७२	३२६७	
८	सुर्नया गाउँपालिका वडा नं.०८ साविक शिखरपुर गा.वि.स. वडा नं. २ - ४	७७४४	७२६०	६६५५	६२९२	४५९८	४२३५	३८७२	३२६७	

द. सिगास गाउँपालिका क्षेत्र

जनसंख्या : २१,५१०

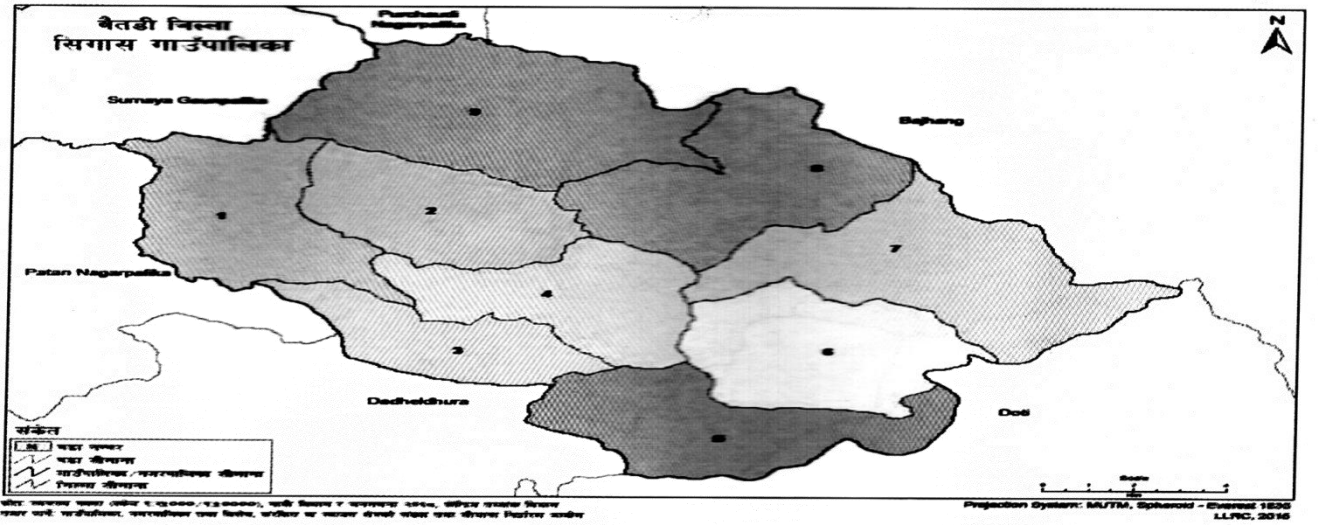
क्षेत्रफल : २४५.४४ वर्ग कि.मि.

केन्द्र : साविकको शिवलिंग गा.वि.स.को कार्यालय

वडा संख्या : ०९ वटा

वडा विभाजन

वडा नं.	सामावेश भएका साविकका गा.वि.स./न.पा.	साविकको वडा नं.	कैफियत
१	गाजरी	६ - ९	
	शिखरपुर	८, ९	
२	गाजरी	१ - ५	
३	सिगास	१ - ४	
४	सिगास	५ - ९	
५	दुंगाड	१ - ९	
६	थालाकाडा	१ - ९	
७	शिवलिंग	६ - ९	
८	शिवलिंग	१ - ५	
९	चौखाम	१ - ८	



द. सिगास गाउँपालिका क्षेत्र

क्र.सं.	गाउँपालिका का वडाहरु	खेत तर्फ				पाखो तर्फ प्रति आना				कैफियत
		अवल	दोयम	सिम	चाहर	अवल	दोयम	सिम	चाहर	
१	सिगास गाउँपालिका वडा नं.०१ साविक गाजरी गा.वि.स. वडा नं. ६-९ साविक शिखरपुर गा.वि.स. वडा नं. ८-९	६२९२	५८०८	५२०३	४५९८	३३८८	३०२५	२६६२	२१७८	
२	सिगास गाउँपालिका वडा नं.०२ साविक गाजरी गा.वि.स. वडा नं. १- ५	६२९२	५८०८	५२०३	४५९८	३३८८	३०२५	२६६२	२१७८	
३	सिगास गाउँपालिका वडा नं.०३ साविक सिगास गा.वि.स. वडा नं. १ - ४	६२९२	५८०८	५२०३	४५९८	३३८८	३०२५	२६६२	२१७८	
४	सिगास गाउँपालिका वडा नं.०४ साविक सिगास गा.वि.स. वडा नं. ५ - ९	६२९२	५८०८	५२०३	४५९८	३३८८	३०२५	२६६२	२१७८	
५	सिगास गाउँपालिका वडा नं.०५ साविक ढुंगाड गा.वि.स. वडा नं. १ - ९	६२९२	५८०८	५२०३	४५९८	३३८८	३०२५	२६६२	२१७८	
६	सिगास गाउँपालिका वडा नं.०६ साविक थालाकाँडा गा.वि.स. वडा नं. १ - ९	६२९२	५८०८	५२०३	४५९८	३३८८	३०२५	२६६२	२१७८	
७	सिगास गाउँपालिका वडा नं.०७ साविक शिवलिंग गा.वि.स. वडा नं. ६ - ९	६२९२	५८०८	५२०३	४५९८	३३८८	३०२५	२६६२	२१७८	
८	सिगास गाउँपालिका वडा नं.०८ साविक शिवलिंग गा.वि.स. वडा नं. १ - ५	६२९२	५८०८	५२०३	४५९८	३३८८	३०२५	२६६२	२१७८	
९	सिगास गाउँपालिका वडा नं.०८ साविक चौखाम गा.वि.स. वडा नं. १ - ९	६२९२	५८०८	५२०३	४५९८	३३८८	३०२५	२६६२	२१७८	

९. दोगडाकेदार गाउँपालिका क्षेत्र

जनसंख्या : २४,६३२

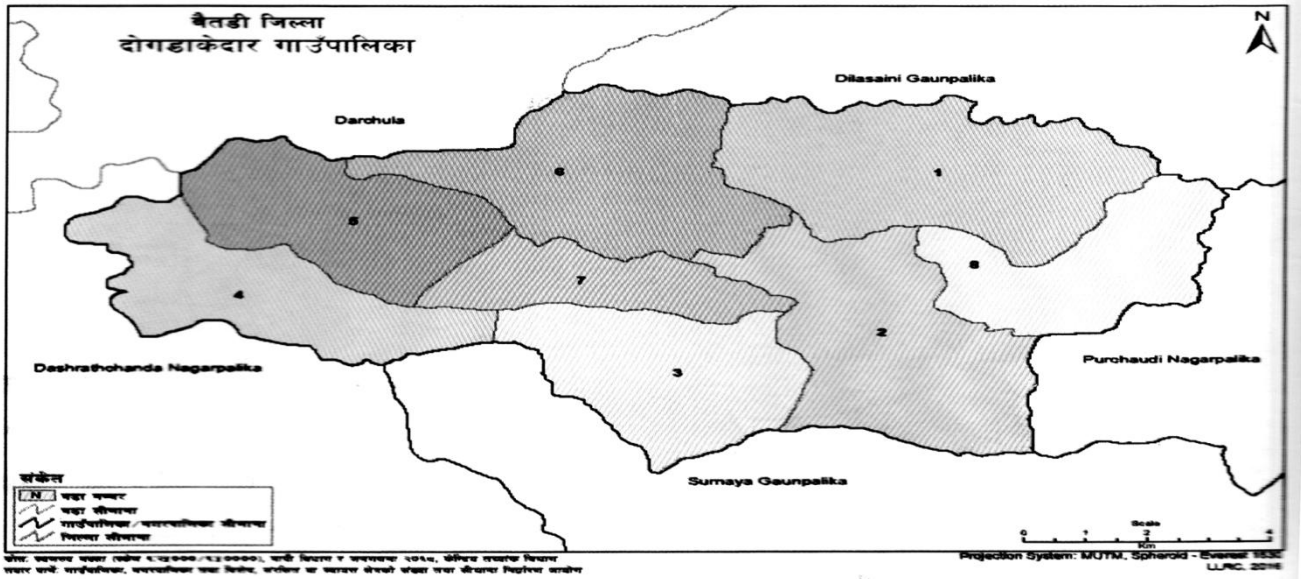
क्षेत्रफल : १२६.३८ वर्ग कि.मि.

केन्द्र : साविकको देउलेक गा.वि.स.को कार्यालय

वडा संख्या : ०८ वटा

वडा विभाजन

वडा नं.	सामावेश भएका साविकका गा.वि.स./न.पा.	साविकको वडा नं.	कैफियत
१	रीम	१ - ९	
२	काठौजपानी	१-३,९	
	सित्तड	८, ९	
३	श्रीकोट	१ - ९	
४	श्रीकेदार	१ - ९	
	दशरथचन्द्र	१३	
५	न्वाली	१ - ९	
६	सित्तड	१ - ७	
७	देउलेक	१ - ९	
८	काठौजपानी	४ - ८	



९. दोगडाकेदार गाउँपालिका क्षेत्र

क्र.सं.	गाउँपालिका का वडाहरु	खेत तर्फ				पाखो तर्फ प्रति आना				कैफियत
		अव्वल	दोयम	सिम	चाहर	अव्वल	दोयम	सिम	चाहर	
१	दोगडाकेदार गाउँपालिका वडा नं.०१ साविक रीम गा.वि.स.वडा नं.१-९	७७४४	७२६०	६६५५	६२९२	४५९८	४२३५	३८७२	३२६७	
२	दोगडाकेदार गाउँपालिका वडा नं.०२ साविक कटौजपानी गा.वि.स. वडा नं. १-३, ९ साविक सित्तड गा.वि.स. वडा नं. ८, ९	७७४४	७२६०	६६५५	६२९२	४५९८	४२३५	३८७२	३२६७	
३	दोगडाकेदार गाउँपालिका वडा नं.०३ साविक श्रीकोट गा.वि.स. वडा नं. १ - ९	७७४४	७२६०	६६५५	६२९२	४५९८	४२३५	३८७२	३२६७	
४	दोगडाकेदार गाउँपालिका वडा नं.०४ साविक श्रीकेदार गा.वि.स. वडा नं. १ - ९ साविक जगन्नाथ गा.वि.स.(द.न.पा. वडा नं.१३)	७७४४	७२६०	६६५५	६२९२	४५९८	४२३५	३८७२	३२६७	
५	दोगडाकेदार गाउँपालिका वडा नं.०५ साविक न्वाली गा.वि.स. वडा नं.१ - ९	७७४४	७२६०	६६५५	६२९२	४५९८	४२३५	३८७२	३२६७	
६	दोगडाकेदार गाउँपालिका वडा नं.०६ साविक सित्तड गा.वि.स. वडा नं. १ - ७	७७४४	७२६०	६६५५	६२९२	४५९८	४२३५	३८७२	३२६७	
७	दोगडाकेदार गाउँपालिका वडा नं.०७ साविक देउलेक गा.वि.स. वडा नं. १ - ९	७७४४	७२६०	६६५५	६२९२	४५९८	४२३५	३८७२	३२६७	
८	दोगडाकेदार गाउँपालिका वडा नं.०८ साविक कटौजपानी गा.वि.स. वडा नं. ४ - ८	७७४४	७२६०	६६५५	६२९२	४५९८	४२३५	३८७२	३२६७	

१०. डिलाशैनी गाउँपालिका क्षेत्र

जनसंख्या : २२,९२४

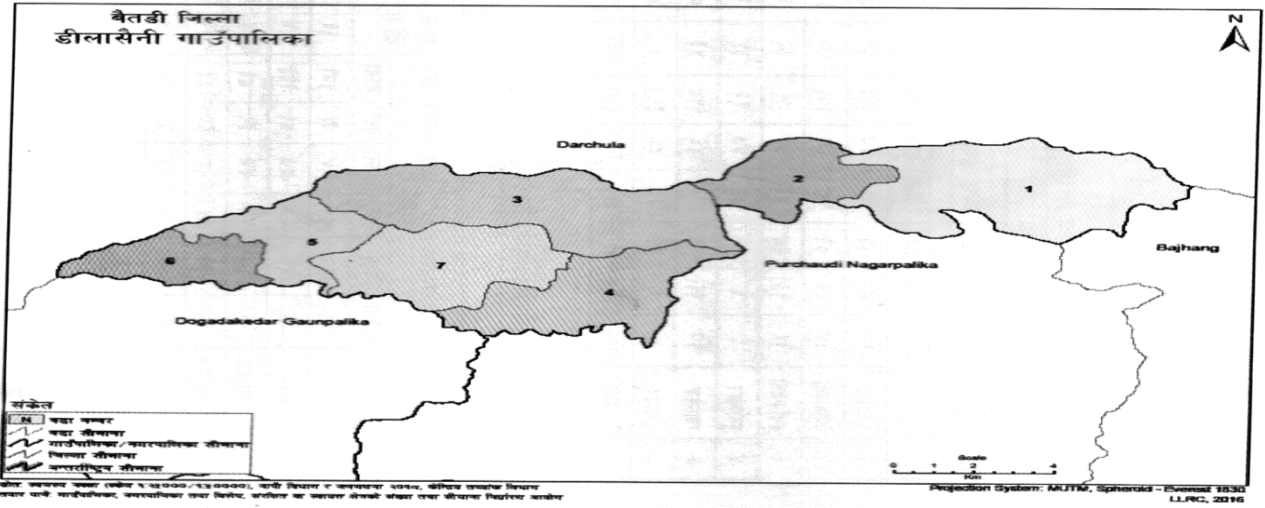
क्षेत्रफल : १२२.२८ वर्ग कि.मि.

केन्द्र : साविकको डिलाशैनी गा.वि.स.को कार्यालय

वडा संख्या : ०७ वटा

वडा विभाजन

वडा नं.	सामावेश भएका साविकका गा.वि.स./न.पा.	साविकको वडा नं.	कैफियत
१	कोटपेटरा	१ - ५	
२	कोटपेटरा	६ - ९	
३	रुद्रेश्वर	१ - ९	
४	मठैराज	१ - ९	
५	डिलाशैनी	१ - ३	
	गोकुलेश्वर	७ - ९	
६	गोकुलेश्वर	१ - ६	
७	डिलाशैनी	४ - ९	



१०. डिलाशैनी गाउँपालिका क्षेत्र

क्र.सं.	गाउँपालिका का वडाहरु	खेत तर्फ				पाखो तर्फ प्रति आना				कैफियत
		अव्वल	दोयम	सिम	चाहर	अव्वल	दोयम	सिम	चाहर	
१	डिलाशैनी गाउँपालिका वडा नं.०१ साविक कोटपेटरा गा.वि.स.वडा नं.१-५	६२९२	५८०८	५२०३	४५९८	३३८८	३०२५	२६६२	२१७८	
२	डिलाशैनी गाउँपालिका वडा नं.०२ साविक कोटपेटरा गा.वि.स. वडा नं. ६-९	६२९२	५८०८	५२०३	४५९८	३३८८	३०२५	२६६२	२१७८	
३	डिलाशैनी गाउँपालिका वडा नं.०३ साविक रुद्रेश्वर गा.वि.स. वडा नं. १ - ९	६२९२	५८०८	५२०३	४५९८	३३८८	३०२५	२६६२	२१७८	
४	डिलाशैनी गाउँपालिका वडा नं.०४ साविक मठैराज गा.वि.स. वडा नं. १ - ९	६२९२	५८०८	५२०३	४५९८	३३८८	३०२५	२६६२	२१७८	
५	डिलाशैनी गाउँपालिका वडा नं.०५ साविक डिलाशैनी गा.वि.स. वडा नं.१ - ३ साविक गोकुलेश्वर गा.वि.स. वडा नं.७ - ९	६२९२	५८०८	५२०३	४५९८	३३८८	३०२५	२६६२	२१७८	
६	डिलाशैनी गाउँपालिका वडा नं.०६ साविक गोकुलेश्वर गा.वि.स. वडा नं. १ - ६	६२९२	५८०८	५२०३	४५९८	३३८८	३०२५	२६६२	२१७८	
७	डिलाशैनी गाउँपालिका वडा नं.०७ साविक डिलाशैनी गा.वि.स. वडा नं. ४ - ९	६२९२	५८०८	५२०३	४१८०	३३८८	३०२५	२६६२	२१७८	

विविध निर्णयहरु :

- १) नगरपालिका क्षेत्र भित्रको घरको घरेडी जग्गाको रजिष्ट्रेशन लिखित पेश भएमा सम्बन्धित नगरपालिका कार्यालयबाट उक्त घर घरेडी जग्गाको सडक/बाटो/घर भए नभएको प्रमाण र घरको मूल्यांकन लिखित साथ पेश गर्नु पर्नेछ । गाउँपालिकाको हकमा जग्गाघनी प्रमाण पुर्जामा घर घरेडी वा घरवारी उल्लेख भएको अथवा घर जनाएको कित्ता जग्गामा हाल घर नभएको भनी लिखितमा उल्लेख भएमा घर नभएको भन्ने सम्बन्धित गाउँपालिकाको सिफारिस लिखित साथ पेश गर्नुपर्नेछ ।
- २) कुनै ठाउँको जग्गाको न्यूनतम मूल्यांकन छुट हुन गएमा सो जग्गा सँग जोडिएका कित्ता सरहको मुल्यांकन कायम गरिनेछ।
- ३) घर तथा बाटो भएको जग्गाको रजिष्ट्रेशन पास गराउँदा राजस्व छल्ने नियतबाट घर बाटो उल्लेख नगरी कार्यालयलाई भुक्त्याई राजस्व छुट हुन गएको रहेछ र पछि सो व्यवहोरा थाहा हुन आएमा छुट भएको राजस्व जुनसुकै अवस्थामा जग्गा खरिद गरी लिने व्यक्तिबाट सरकारी बाँकी सरह असुल उपर गरिने छ ।
- ४) रजिष्ट्रेशनको लागी पेश भएको लिखितमा केही शंका लागेमा कार्यालयबाट स्थलगत निरीक्षण गरी गराई निरीक्षणबाट देखिए अनुसार काम गर्न लगाउन सकिने छ ।
- ५) यो न्यूनतम मूल्यांकन वि.स.२०७८ श्रावण १ गते देखि २०७९ साल आषाढ मसान्त सम्म कायम रहने छ ।

इति