

खण्ड १

जिल्ला वस्तुस्थिति विश्लेषण

१.१ चितवन जिल्लाको ऐतिहासिक पृष्ठभूमि तथा नामाकरण

चितवनलाई विभिन्न जनजाति, भाषाभाषी र संस्कृतिको विविधतामा एकता भएको जिल्लाका रूपमा चिनिन्छ। आजभन्दा चालिस वर्ष अघिसम्म चितवन भण्डै कालापानी (Death Valley) को रूपमा चिनिन्थ्यो। अर्थात् औलोको घर भनेर चिनिन्थ्यो। औलोको डरले पहाडतर्फका मानिसहरू मैदानी भागमा वसोवास गर्न रुचाउदैनथे। मैदानी भाग त केही आदिवासीहरूको वस्तीका रूपमा मात्र थियो। अधिकांश भाग जंगलले ढाकिएको र यसमा महत्त्वपूर्ण जंगली जीवजन्तुहरू पाइने हुनाले यसलाई विशेष भू-भाग रूपमा पनि ठानिएको थियो।

लाखौं वर्षको भौगोलिक विकास र परिवर्तन (Evaluation) द्वारा निर्मित यहाँको मनोरम भूमि, प्राकृतिक सौन्दर्य, जैविक विविधता, विशेष जीवजन्तु र आदिम मानवको उत्पत्ति थलो र आधुनिक विकासका सञ्जालहरू यी सबैका कारणले चितवन अनुपम रहेको मान्न सकिन्छ।

यहाँ एकातिर मैदानी भागमा वर्षौंदेखि वसोवास गर्दै आएका आदिवासी थारु जाति छन् भने अर्कोतर्फ पहाडी क्षेत्रमा (महाभारत पर्वत श्रृंखलातर्फ) अर्को आदिवासी चेपाङ जाति रहेको छ। तर अनौठो के छ भने ती दुवै आदिवासी जाति आ-आफ्नो भू-भागमा हजारौं वर्षदेखि डेग नचली वसोवास गरेका छन्। न त थारु जाति मैदानी भाग छोडेर कहिल्यै पहाडतर्फ उक्लेको पाइन्छ न चेपाङ त्यत्रो उर्वर मैदानमा नै कहिल्यै ओर्लेको देखिन्छ। यी दुवै थरी आदिवासी चितवनका धर्तीपुत्र हुन भन्दा अत्युक्ति हुँदैन होला। किनभने थारुजातिलाई चितवनमा औलोपचार गरेको जाति भनिन्छ। मानिसले औलो पचाउन तीन हजार वर्ष लाग्छ भन्ने विद्वानहरूको राय पाइन्छ। यसर्थ थारुजाति चितवनको रैथाने वा आगन्तुक जे भए पनि यो जातिको इतिहास तीनहजार वर्ष अघिसम्मको रहेछ भन्ने यसबाट थाहा लागेको छ।

चितवनलाई केही पहिलेसम्म रापती भनिन्थ्यो। हुन त यहाँ रापती र रिऊ दुई वटा दून छन्। दून भनेको संस्कृत द्रोणी (डुँड) को अपभ्रंश रूप हुनु पर्छ। किनभने प्राचीनकालमा चितवन जो दुई पर्वतश्रृंखलाको बीचमा डुँड जस्तो भएर रहेको भू-भागलाई 'द्रोणी' भनिन्थ्यो। यही द्रोणीवाट द्रोणीवाल (द्रोणीवासी) हुँदै द्रोणीवार र दनुवार भएको उल्लेख पाइन्छ। यस भनाईले पनि यस 'द्रोणी' वा 'दून' मा पहिले देखिनै मानवको वसोवास रहेछ भन्ने जनाउँदछ।

'महाभारत' र 'रामायण' कालको झल्को दिने पुरातात्विक स्थलहरू र वस्तुहरूका अवशेषहरू वाल्मीकि आश्रम, गोदक, परशुरामकुण्ड, देवघाटको रामअश्वमेघ यज्ञकुण्ड, वागेश्वरीको सरस्वतीमन्दिर आदिले पनि ऐतिहासिक सभ्यतालाई जनाएको छ।

इतिहासकारहरूको मतमा प्राचीनकालको पूर्वाद्रमै लिच्छवी राजा अंशुवर्माले चितवन हुँदै भारततर्फ जाने वाटो खुलाएका थिए। यो खुलाएको स्थान सोमेश्वर गढी नै हुनुपर्छ भन्ने धेरै

विद्वानहरूको राय पाइन्छ ।

सोमेश्वर पर्वतश्रृंखलाभन्दा दक्षिण गण्डक प्रशवन क्षेत्रको चर्चा प्राचीनकाल देखिनै हुँदै आएको पाइन्छ। यही क्षेत्रमा वाल्मीकि आश्रम, सीताको वानप्रस्थ स्थल, लवकुशको जन्मभूमि आदि कुराहरूको उपस्थिति छ ।

भारत र नेपालमा अखण्डरूपमा फैलिएको वृद्धधर्ममा त्यतिखेर हास आउनथालेको थियो । यस धर्ममा अनेक सम्प्रदाय खडा हुनथालेका थिए । अहिंसक वृद्धधर्ममा हिंस्रक चरित्र भएको तान्त्रिक मतले प्रवेश गर्नथालेको थियो । वैदिक धर्ममा फैलिएको हिंसा, वर्णभेद, जातीय अहंकार, नारीमाथिको दमन इत्यादि विकृतिका विरुद्ध लक्षित रहेको तान्त्रिक मतले जातपात, वर्णव्यवस्था मान्दैनथ्यो । छुवाछुत मान्दैनथ्यो । दासहरू र नारीहरूमाथिको अत्याचार दासहरूको किनवेच र नारीहरूले अनिवार्य पालना गर्नुपर्ने सती-प्रथा विरुद्ध तान्त्रिक मत लक्षित थियो । यसो भएकाले यस मतमा वर्णव्यवस्थाभित्र नपर्ने वा नमान्ने गैरआर्य जातिका मानिसहरूको बहुल्यता थियो । अर्थात् गैहवैदिक जातजातिका मानिसहरू यस मतवाट प्रभावित भैरहेका थिए । चितवनका थारु जाति पनि यही मतमा दीक्षित हुँदै आए । तन्त्र-मन्त्र, जादू, टुनामुनामा अझै पनि थारुजातिका मानिसहरूको अगाध विश्वास रहेको छ ।

प्राचीनकालमा यस मतवाट थारुहरूमा कति प्रभाव पर्न गएको थियो भने यसको फलक तिनमा अझैपनि पाइने अनेक किंवदन्तीले जनाउँदछ । एउटा किंवदन्ती त हाल सोमेश्वरगढी नजिकै रहेको ढुङ्गाको ढुँड (उनीहरू यसलाई ढुङ्गा भन्छन्) सित सम्बन्धित छ । त्यो 'ढुङ्गाको ढुङ्गा'- थारु गुरौं (तान्त्रिक धार्मिक अगुवा) को तान्त्रिक ढुङ्गा हो । त्यसमा चढेर थारु गुरौं जलमग्न रिऊ उपत्यका र रापती उपत्यका तरी ढुङ्गा खियाएर महाभारत पर्वत श्रृंखलाका विभिन्न गढीहरूमा घुम्दथे रे । त्यतिखेर महाभारत पर्वत श्रृंखलाका विभिन्न भू-भागमा अर्को आदिवासी चेपाङहरूको त्यतिनै सुन्दर राज्य थियो । पछि त्यही ढुङ्गा सोमेश्वरगढीमा पुगेको वेला पानी सुकेर ढुङ्गा त्यही छोडिएको रे' भन्ने किंवदन्ती थारु समुदायमा पाइन्छ । ८/९ फिट लामो र झण्डै डेढ फिट खोपिएको ढुङ्गा साँच्चै नै ढुङ्गा आकारकै छ ।

पश्चिममा खसराज्यको उदय १२ औं शताब्दीमा भएको इतिहासकारहरूले मानेका छन् । यस खसराज्यको उदय भएपछि यसको सीमा फैलिएर गण्डकवारीसम्म आइपुगेको उल्लेख पाइन्छ - "जुन वखत खसराज्य नेपाल उपत्यकादेखि पश्चिममा गढवालको पल्लो छेउसम्म तराई, उत्तरमा ब्रह्मपुत्रदेखि दक्षिणमा तराईसम्म विस्तृत थियो" यसपछि पन्ध्रौं शताब्दीमा चितवन चौबीसी राज्य अन्तर्गत रहन गएको देखिन्छ ।

पाल्पाली सेनराज्य - मुकुन्दसेन प्रथमका छोरा भृङ्ग सेनले तनहू राज्य स्थापना गर्नु अघि चितवन विशाल पाल्पाराज्य अन्तर्गत थियो भन्न सकिन्छ । त्यतिमात्र नभै मुकुन्दसेन हाल चितवन र तनहूको सीमामा अवस्थित देवघाट धाममा आई तपस्या गरेका थिए । अझै देवघाटमा मुकुन्द महादेवको मन्दिर र मुकुन्ददेश्वर चक्रशीला (शालीग्राम) देख्न पाइन्छ । यसको अर्थ चितवन विस्तारित पाल्पाराज्यको अधिनमा थियो भन्ने देखिन्छ ।

भृङ्ग सेनद्वारा तनहूमा सेनराज्य खडा भएपछि चितवन स्वतः यस राज्य अन्तर्गत परेको थियो । तनहू र चितवन यसको सम्बन्धलाई अहिलेका विद्वानहरू यसरी पनि सम्बोधन गर्ने गर्छन्- "भूगोलविद डा. हर्क गुरुङ्गले गाउँ-गाउँको चरित्र इतिहासका घटनाक्रम वा यातायात निर्माणको सम्बन्धमा परिवर्तन

आउँदा त्यसको रूपै फेरिन्छ भन्दै डा. गुरुङका शब्दमा- “तनहूसुर वाजे हो, वन्दिपुर वावु हो र नारायणगढ नाति हो भने डुम्रे, विमलटार एवम् आँवुखैरेनी नारायणगढका भाइहरू र दमौली घरज्वाइँ भएको रोचक सत्य प्रसङ्ग उल्लेख गरेका छन्।” वास्तवमा चितवन तनहूकै तराई हो।

तनहूको सेन राज्यको सीमा दक्षिण तराईसम्म थियो। दक्षिणी तराई भनेको चितवन रामनगर र राजपुर पनि थियो। पछि सन् १८१६ को सुगौली सन्धिले यो क्षेत्र भारतमा गाभिएको हो। सन्धिपछि यो भारततर्फको भए तापनि तनहूका सेन राजाहरू भने पछि सम्म त्यहाँको रजौटाको रूपमा रहे। सन् १८४७ मा भारत स्वतन्त्र भएपछि मात्र त्यो भू-भाग पूर्ण रूपले भारतको अधिनमा गयो र सेन राज्यहरूको अस्तित्व विलिन हुन पुग्यो।

“पाल्पाली राजा मुकुन्दसेन (प्रथम) का छोरा भृङ्ग सेनपट्टिको हाँगोले तनहूमा लगभग सवा दुईसय वर्षसम्म राज्य गरे। वि.सं. १८३८ मा तनहू नेपालमा गाभिएपछि तनहूका सेन वंशधरहरू विहार, चम्पारणको रामनगर राज्यमा गई रहन लागे। तनहूका राजाहरूमा हिज्जे दरवार पहिलेदेखिनै त्यहाँ विद्यमान थियो। तनहू राज्यको तत्कालीन दक्षिणी सीमा हालको भारतको चम्पारण जिल्लाको रामनगर रामपुरसम्म थियो। त्यसैले वि.सं. १८१० मै त्रिविक्रम सेनले सोमेश्वरगढी मुकाम गरी पत्र लेखेका थिए। साथै वि.सं. १८२७ मा तनहूका राजा कामरिदत्त सेनले गुणानन्द पन्तलाई ‘चितौन मौजा’ को ‘सहलौली’ ‘गावू’ ‘वित्ता’ दिएका थिएज र यिनले नै देवघाट ‘मुकाम’ गरी ‘इटलीका पोप’ लाई पत्र समेत लेखेको देखिन्छ।

रामनगर राज्यमा सेनराजाहरू सन् १८७८ अर्थात् वि.सं. १८३६ सम्म रहे। यही साल त्यहाँका अन्तिम राजा प्रल्हाद सेनको पुत्रविहिन भै मृत्यु भएपछि तनहूको सेन राजवंशको अन्त्य भएको देखिन्छ। यस अघि तनहूका राजाहरूले रामनगर मुकाम गरी चितवन माडी तर्फका कतिपय जमिन वित्ता दिएको उल्लेख पाइन्छ।

रामनगर राज्यका राजा तेजप्रसाद सेनकी रानी तेजराज्य लक्ष्मी नेपालका राजा श्री ५ रणवहादुर शाहकी छोरी थिइन्। यिनलाई रणवहादुर शाहले ठोरी नजिकको १५ गाउँ दाइजो दिएका थिए र अहिले ती गाउँहरू भारततर्फ कै परेको मानिन्छ। यसैगरी रणवहादुर शाहका ज्वाइँ तेजप्रसाद सेनले सोमेश्वरगढी नजिकै एउटा महल बनाएका थिए। सोमेश्वरगढीवाट दक्षिण पानीढलोमा जङ्गलको बीचमा निकै ठूलो वंगलाको भग्नावशेष भेटिन्छ जुन त्यही महलको प्रमाण हुन सक्छन्।

रामनगरका राजाहरूको प्रसङ्ग आउँदा के पनि उल्लेख गर्नु पर्ने भएको छ भने तनहूका राजा हरकुमार दत्त सेन त्रिदिश- भारतका अंगेजहरूसित मिलेका थिए भन्ने आरोप फैलियो र त्यसै भएकाले नेपालका राजा प्रतापसिंह चितवनमा प्रशासक भई वसेका विचित्र सेनलाई कब्जामा लिई चितवनमाथि उपरदाङ्गढी, सोमेश्वरगढी, कविलासपुरगढी, कान्द्राङ्गढी आदि स्थापनमा आक्रमण गरी वि.सं. १८३४ मा विजय गरे। त्यस वेलामा तनहू राज्य पूर्णरूपमा विभक्त भैसकेको थिएन। यसको चितवनक्षेत्र बाहेक तनहूसुर, रामनगर र राजपुर यथावत थियो।

तनहू राज्यको पहाडतर्फको क्षेत्रपनि ठूलै थियो। यसको मुख्य राजधानी चुँदी नजिकै सुर भन्ने स्थानमा थियो। हालको चितवनसँग जोडिएको तनहूको पुछार- देवघाट त्यतिखेर पनि महत्त्वपूर्ण ठाउँ थियो। हिउँदभरि तनहूका सेन राजपरिवार यस देवघाटमा रहने गर्थे। हिउँदमा माघे सङ्क्रान्तिदेखि

एक महिनासम्म देवघाटमा ठूलो मेला लाग्ने गर्दथ्यो। त्यस्तै मेला वाल्मीकि आश्रम नजिकै त्रिवेणीमा पनि लाग्दथ्यो। त्यसो भएकाले हिजुद्धमा त राजपरिवार लगायत पहाडतर्फका पुगि सरि आएका मानिसहरूको अत्यन्त चलखेल हुने ठाउँ बनेको थियो देवघाट र त्रिवेणी। त्यस्तै ठोरी, रामनगर, गोद्धक पनि आवतजावतका केन्द्र बनेका थिए।

त्यतिखेर जाडो याममा तराई क्षेत्रमा र गर्मीमा सोमेश्वर गढी, कविलासपुर आदि सेनहरूको बस्ने क्षेत्र थियो। कविलासपुरगढी, सोमेश्वरगढी, र देवघाट मुकाम बनाई त्रिविक्रम सेनले १८१०-१५ तिर लेखेको पत्रहरूको उल्लेख पाइन्छ।

मध्यकालीन चितवन भनेको केही गढीहरू, केही धार्मिक मेला स्थलहरू केही आदिवासी गाउँहरू, र आजको भारततर्फका उब्जाऊ भूमिहरू हुन्। अर्थात् त्यसवेलाको चितवन भनेको महाभारत चुरे पर्वत श्रृंखलामा रहेका केही गढीहरू महाभारत पर्वत श्रृंखलाका केही गाउँहरू, रापती र रिउ उपत्यकाका केही आदिवासीहरूका पातला बस्तीहरू, रामनगर र राजपुर, त्रिवेणी वाल्मीकि आश्रम, गोद्धक पर्शुराम कुण्ड, ठोरी, देवघाट आदि हुन्। यस वाहेक त चितवन पटेरधारी, ताप्रेधारी, ठूलाठूला सिमलका रुख र घना जंगल, जंगली जनावर र चराचुरुङ्गी, नदी र तालहरू आदि मात्र हुन्। त्यतिवेला बजार पुग्न ठोरी नै पुग्न पर्दथ्यो। नून, तेलको खरिद विक्री पनि ठोरीवाटै हुने गर्दथ्यो। पहाडतर्फका हजारौं मानिसहरू ढाकर बोकेर नून, तेल लिन ठोरी भर्त्थे वा त्रिवेणी मेलामा जान्थे। केही देवघाटको सङ्क्रान्ति मेलामै किन्थे- अलि महूगोमा।

पृथ्वीनारायण शाहले वाईसी चौवीसी लगायतका अनेक स-साना राज्यहरूमा टुक्रिएको नेपाललाई एउटै सिङ्गो नेपाल अधिराज्य बनाउन शुरु गरे पनि नेपाल एकीकरण गर्ने कार्यको पूर्णता पृथ्वीनारायण शाहभन्दापछि प्रताप सिंह शाह, रणवहादुर शाह, नायव राजेन्द्र लक्ष्मी र वहादुर शाह र गिर्वाण युद्धहरूले दिएका हुन्। नेपाललाई एकीकरण गर्ने क्रममै चितवन पनि प्रतापसिंह शाहको पालामा नेपालमा गाभिन गएको हो। यसरी राजनैतिक एकीकरण गरी विशाल नेपालको निर्माण भए तापनि नेपाल अंग्रेज युद्धको समापन स्वरूप सुगौली सन्धि हुँदा एकीकरणपछि प्राप्त गरेको विशाल नेपाल पुनः टुक्रियो अर्थात् नेपालको पश्चिमी पूर्वी र दक्षिणी ठूलो भाग सुगौली सन्धि मार्फत अंग्रेज-भारतलाई छोड्न बाध्य भएको देखिन्छ।

नेपालको नक्सको दक्षिणी सीमाना चितवनतर्फ ज्यादै भिन्नसम्म भारतीय सीमा पसेको देखिन्छ। जव कि यस भेकको दक्षिण रामनगर र रामपुर त प्राचीन कालदेखिनै नेपालतर्फले चर्चिदै आएको थियो। भन्नु यसै क्षेत्रमा भारतीय सीमा सोमेश्वर डाँडासम्म नै रहेको देखिन्छ।

जङ्ग वहादुरको उदयपछि चितवनतर्फको स्थिति विचार गर्दा यहाँको जङ्गल देश-विदेशका राजा महाराजाहरूले शिकार खेल्ने थलोको रूपमा ग्रहण गरेको देखिन्छ। डिसेम्बर १८५१ तदनुसार १८०८ सालको मंसीर महिनामा प्रधानमन्त्री जङ्गवहादुर ठूलो दलबल सहित शिकार गर्न राप्ती उपत्यकाको जंगलमा गए। २० डिसेम्बर १८५१ मा जंगवहादुरको शिकार यात्रा राप्ती नदीको किनारमा पुग्यो। जङ्गवहादुरले ३८ वटा गैंडा, दुइवटा बाघ मारेका थिए।”

यसैगरी सन् १८११ मा वेलायतका जर्ज पंचमले बाघ गैंडा, चितुवा र भालु गरेर ११८ वटा वन्यजन्तुको शिकार यही चितवनको जंगलमा गरेका थिए। यसैगरी ब्रिटिश - भारतका भाइसराय

- लर्ड लिन्लीथगो ले सन् १९३८ मा चितवन आई वाघ १२० वटा, गैंडा ३८ वटा, चितुवा २७ वटा र भालु १५ वटा गरी २०० वटा वन्यजन्तुको शिकार गरेका थिए ।

यसैगरी सन् १९०६ मा चन्द्र शम्शेरले वेलायतका प्रिन्स अफ वेल्सलाई शिकारको लागि बोलाई चितवनमा वाघको शिकार गराएको र त्यसबाट हण्टिड क्याम्पमा हैजा फैलिएर प्रिन्स अफ वेल्स भारततर्फ फर्किएको उल्लेख पाइन्छ। यसैगरी वेलायतकै शिकारका शौखिन राजा एडवर्ड अष्टम चितवनको जङ्गलमा आफ्ना रानीहरू लगायत ठूलो दलबल र लर्ड माउट वेटनले शिकार गरेर दर्जनौं जीवजन्तु मारेका थिए। नेपालमा राणा प्रधानमन्त्री जुद्ध शम्शेर पनि शिकारका अति शौखिन थिए। उनी तीन महिनासम्म शिकार खेलेर जान्थे। चितवनको जंगल राणाकालमा मोजमज्जा र शिकारको मस्ती गर्ने ठाउँको रूपमा थियो ।

चितवन उपत्यकामा पहाडतर्फका मानिसहरू वसाडू भर्नु अघि चितवनमा जमिन्दारी प्रथा थियो। जमिन्दारहरूले मालपोत, सेमी उठाई केही रकम सरकारलाई बुझाएर अरु आफै भोग चलन गर्दथे। त्यतिखेर रापती उपत्यका अति ठूलो थियो। यो उपत्यकामा दुईवटा शासन प्रबन्धहरू मिलाएको पाइन्छ। एउटा चितौन इलाका थियो, अर्को रमौली प्रतापपुर इलाका थियो। चितौन इलाकामा पाँच प्रगन्ना थिए। चितौन, वेलौद, कालावजार, टाँडी र माडी। यी पाँच प्रगन्नाको सदर मुकाम उपर्दाङगढीमा थियो। रमौली प्रतापपुरमा रमौली, प्रतापपुर, हेटौडा हर्नामाडी प्रगन्नाहरू थिए र यसको सदरमुकाम चिसापानी गढी थियो।

चितवनको अदालत उपर्दाङगढी र मालअड्डा त्यसकै केही तल शेरवास भन्ने ठाउँमा रहेको र त्यहाँ अदालतका हाकिम 'डिङ्गा' र मालका हाकिम 'सुब्बा' रहन्थे भन्ने उल्लेख पाइन्छ।

वि.सं २०१४ सालमा चितवनको सदरमुकाम उपर्दाङगढीबाट भरतपुरमा सरेको देखिन्छ। हुन त यसअघि पनि उपर्दाङगढीबाट वि.सं. १९८२ सालमै सदरमुकाम भुवानीमा सरेको थियो। तर त्यहाँ ज्यादा गर्मी हुने भएकाले र औलोको प्रकोप पनि भएकोले सदरमुकाम पुनः कङ्कालीकोटमा सरी त्यसपछि उपर्दाङगढीमै सरेको उल्लेख पाइन्छ।

चितवनको जंगल र यसमा रहेको दुर्लभ वन्यजन्तु, नारायणी नदी, र रापतीमा पाइने दुर्लभ गोही, जैवीक विविधताका, अनेक थरिका चराचुरुङ्गी, वनस्पति, एक सिङ्गे गैंडा, पाटेवाघ, इत्यादिका कारणले चितवनमा २०३१ सालमा चितवन राष्ट्रिय निकुञ्ज स्थापना भई विश्व सम्पदा सूचीमा समेत परेको छ।

चितवन आन्तरिक र वाह्य पर्यटन दुवै हिसावले अति महत्त्वपूर्ण स्थल ठहरिएको छ। सौराहा, मेघौली, टाइगरटप्, चि.रा.नि., नारायणी र त्रिशुलीमा जल विहार जस्ता कुराहरू वाह्य पर्यटनका र देवघाट, त्रिवेणी, वाल्मीकि आश्रम, गोद्धक, विक्रमवावा, वागेश्वरी, चित्रसारी जस्ता धार्मिक स्थलहरू धार्मिक एवम् आन्तरिक पर्यटनको केन्द्र बन्दै गएका छन्। यसैगरी आन्तरिक र वाह्य दुवै पर्यटनको निमित्त महत्त्वपूर्ण स्थल हुन सक्ने उपर्दाङगढी, कविलासपुर गढी, कानदाङगढी, कंकाली कोट, सिराईचुली आदि छन्।

वि.सं. २०११/१२ सालदेखि औलोको प्रकोप घट्न थालेपछि पहाडतर्फमा वासिन्दाहरू चितवन भरी आवादी बढ्न थाल्यो। जिल्लाको मध्यभागबाट पूर्व(पश्चिम महेन्द्र राजमार्ग) गएको छ। नारायणगढ-मग्लङ्ग पृथ्वी राजमार्गले काठमाडौं र पोखरासित चितवनलाई जोडेको छ। पूर्व-पश्चिम

राजमार्गले मेची-महाकालीसंग चितवनलाई जोडेको छ, जसवाट कृषि, शिक्षा, व्यापार, उद्योग, पर्यटन लगायतका क्षेत्रहरूमा चितवनले प्रशिद्धि कमाएको छ ।

१.२ चितवनको नामाकरण

१. पञ्चतन्त्रमा “हिरण्यको नाम मुषक राजो गण्डकी तिरे चित्रवने निवसति” (हिरणक नाम गरेका मुसाका राजा गण्डकी नदीको किनार स्थित चित्रवनमा बस्दछन्) भनेर लेखिएको छ । यी राजा गण्डकी नदीको किनार चित्रवनमा बस्दछन् भन्ने तथ्यवाट पुष्टी हुन्छ कि चित्रवनवाट चितवन नामाकरण भएको हुन सक्दछ ।
२. पौराणीक कालमा स्कन्दपुराणको हिमवत् खण्डमा चित्रवन शब्दको प्रयोग गरेको पाईन्छ यसै शब्दलाई चितापावनको नामाकरण भएको हुन सक्दछ । चितापावन भन्दाभन्दै चितवन हुन गएको भन्ने पनि अनुमान गरिएको छ ।
३. चित्रसेनको नामवाट यस स्थानको नाम चितवन भएको कुरा चितवन जिल्लाका आदिवासी भनिने थारु जातिका गुरौहरू बताउँछन् । चित्रसेन नामक राजावाट चित्रसारी हुँदै अन्त्यमा चितवन नाम रहयो भन्ने धारणा छ ।
४. प्राचीन समयमा यस स्थानमा घना जंगल भएको र यहाँ प्रशस्त चितुवा पाईने हुनाले यस ठाउँको नाम चितुवा वन वाट चितवन नामाकरण भएको हुन सक्दछ भन्ने धारणा पनि पाईन्छ ।
५. त्रेता युगमा देवी सीताको वनवास यही भएको मानिन्छ । सीताको वास भएको वन भनेर “सीतावन” भनिने गरेको हुनाले कालान्तरमा आएर सीतावनवाट चितवन हुन गएको विश्वास गरिन्छ । वाल्मीकि आश्रम यही रहनु र सीताप्रवासका लक्षण पनि यहींै देखिएकोले र भाषाविज्ञानको दृष्टीमा “सीतावन” नै शास्त्र सन्निकट रहेको मानिएकोले, उक्त तर्कमा सत्यता भएको विश्वास गरिएको छ ।

१.३ जिल्लाको भौगोलिक तथा भौतिक स्थिति चित्रण

१.३.१ जिल्लाको भौगोलिक अवस्थिति

नेपालका ७५ जिल्लाहरूमध्ये एक चितवन जिल्ला नारायणी नदीको पूर्वि भागमा राप्ति उपत्यकाको नामले समेत परिचित जिल्ला हो । विश्व मानचित्रमा यस जिल्लाको अवस्थिति उत्तरी अक्षांश २७° २१'४५" देखि २७° ५२' ३०" सम्म र पूर्वी देशान्तर ८३° ५४' ४५" देखि ८४° ४८' १५" सम्ममा पर्दछ ।

समुद्र सतहवाट १४१ मिटर देखि १८४५ मिटरको उचाई सम्मको सतह भएको यो जिल्ला मध्यमाञ्चल विकास क्षेत्रको नारायणी अञ्चलमा तराईको भावर प्रदेश देखि महाभारत पर्वत सम्म फैलिएको छ । यस जिल्लाको पूर्व तर्फ मकवानपुर र पर्सा, पश्चिम तर्फ नवलपरासी र तनहू, उत्तर तर्फ गोर्खा र धादिङ्ग जिल्लाहरू पर्दछन् भने दक्षिण तर्फ भारतको विहार राज्य पर्दछ ।

यो जिल्लाको उत्तरी विन्दु इच्छाकामना गाउँपालिकाको कुरिनटार, दक्षिणविन्दु माडी न.पा. को वांदरभुला, पूर्वीविन्दु राप्ती नगरपालिका (साविक लोथर गा.वि.स.)को चौरस डाँडा र पश्चिमी विन्दु

चितवन राष्ट्रिय निकुञ्जको नारायणी नदीको किनारी भागहरू पर्दछन्। यो जिल्ला लगभग समकोण त्रिभुजको आकारमा रहेको छ, जसको पूर्व तथा दक्षिण तर्फ फराकिलो र पश्चिम तथा उत्तरतर्फ सागुरिएको देखिन्छ। पूर्व पश्चिम लम्वाई वढीमा ८८ कि.मि रहेको छ भने उत्तर दक्षिण चौडाई वढीमा ५० कि.मि र कम्तिमा २ कि.मि. रहेको छ।

१.३.२ क्षेत्रफल (Area) तथा राजनैतिक, प्रशासनिक विभाजन

देशको कूल भूभागको १.५२ % क्षेत्रफल ओगट्ने यस जिल्लाको क्षेत्रफल वारे भिन्न भिन्न श्रोतमा भिन्न भिन्न तथ्याङ्क उल्लेख भएको पाईन्छ। स्थानीय श्रोत नक्साङ्कन परियोजन (Local Resource Mapping Project : LRMP) अनुसार यस जिल्लाको क्षेत्रफल २२०५.८० वर्ग कि.मी. छ। जि.स.स.को रेकर्डका आधारमा यस जिल्लाको क्षेत्रफल २२३८.३८ वर्ग कि.मी. छ। उक्त क्षेत्रफलमध्ये ८०८.७८ वर्ग कि.मि. चितवन राष्ट्रिय निकुञ्जले ढाकेको क्षेत्रफल बाहेक बाँकी क्षेत्रफल १३२९.६० वर्ग कि.मि.लाई १ गाउँपालिका, ५ नगरपालिका तथा १ महानगरपालिकामा विभाजन गरिएको छ क्षेत्रफलको दृष्टिकोणले यस जिल्लाका ७ स्थानीय तहहरूमध्ये सबभन्दा ठूलो भरतपुर महानगरपालिका हो र यसको क्षेत्रफल ४३२.८५ वर्ग कि.मि. छ भने सबभन्दा सानो रत्ननगर नगरपालिका हो, जसको क्षेत्रफल ६८.६८ वर्ग कि.मि. छ। एकमात्र गाउँपालिका इच्छाकामनाको क्षेत्रफल १६६.७३ वर्ग कि.मी. छ।

तालिका १.१ चितवनको क्षेत्रफल सम्बन्धी विवरण

विवरण	क्षेत्रफल
जम्मा क्षेत्रफल	२२३८.३८ वर्ग कि.मी.
चितवन राष्ट्रिय निकुञ्जका क्षेत्रफल	८०८.७८ वर्ग कि.मी.
इच्छाकामना गाउँपालिकाको क्षेत्रफल	१६६.७३ वर्ग कि.मी.
भरतपुर महा नगरपालिकाको क्षेत्रफल	४३२.८५ वर्ग कि.मी.
रत्ननगर नगरपालिकाको क्षेत्रफल सबैभन्दा सानो न.पा.	६८.६८ वर्ग कि.मी.

स्रोत: जिल्ला समन्वय समिति, चितवन

तालिका १.२ गाउँपालिका र नगरपालिकाहरूको क्षेत्रफल विवरण

क्र.सं.	गा.प./न.पा.	क्षेत्रफल (वर्ग कि.मी.)	क्र.सं.	गा.प./न.पा.	क्षेत्रफल (वर्ग कि.मी.)
१	भरतपुर महानगरपालिका	४३२.८५	२	रत्ननगर नगरपालिका	६८.६८
३	कालिका न.पा.	१४८.०८	४	राप्ती न.पा.	२१२.३१
५	माडी न.पा.	२१८.२४	६	खैरहनी न.पा.	८५.५५
७	इच्छाकामना गाउँपालिका	१६६.७३			

स्रोत: जिल्ला समन्वय समिति, चितवन

१.३.३ भौगोलिक विभाजन

चितवन जिल्लालाई २ प्रकारको भौगोलिक क्षेत्रमा विभाजन गर्न सकिन्छ। सो अनुसार, यस जिल्लाको कूल भूभागको ३८.७५ प्रतिशत भू-भाग उपत्यका तथा मैदानी भागमा पर्दछ भने २०.६५

प्रतिशत भूभाग पहाडी क्षेत्रमा पर्दछ ।

तालिका १.३ भौगोलिक क्षेत्र क्षेत्रफल विवरण

क्र.सं.	क्षेत्र	क्षेत्रफल(वर्ग कि.मी.)	प्रतिशत
१	मैदानी भाग	८६७.३५	३८.७५
२	पहाडी भाग	४६२.२५	२०.६५
३	राष्ट्रिय निकुञ्ज	८०८.७८	४०.६०
	जम्मा		२,२३८.३८

स्रोत: जिल्ला पार्श्वचित्र, २०७०, चितवन

१.३.४ स्थल स्वरूप (Topography) तथा भू-स्वरूप (Physiography)

नेपालको धरातलीय स्वरूपको आकृति र उचाईमा विविधता रहे जस्तै चितवन जिल्लाको भू-स्वरूपमा पनि विविधता रहेको छ। समुद्री सतहवाट १२१ देखि १८४७ मीटर सम्मको उचाईमा रहेको यस जिल्लाको अधिकांश भू-भाग समथर मैदानी भए पनि केही भू-भाग विकट पहाडि क्षेत्रमा पर्दछन्।

नेपालको सरकार, भूमिसुधार तथा व्यवस्था मंत्रालय, स्थलरूप नापी महाशाखाद्वारा सन् १९८६ मा संचालित स्थानीय श्रोत नक्सांकन योजना (Land Resource Mapping Project, LRMP) अनुसार नेपाल लाई कूल ६ भू-स्वरूपीय क्षेत्र (Physiographic Regions) मा विभक्त गरिएको छ। यी ५ क्षेत्रहरूमध्ये चितवनमा दुई क्षेत्रहरू पर्दछन्: सिवालिक क्षेत्र (Siwalic Physiographic Region) र मध्य पहाडी क्षेत्र (Middle Mountain Physiographic Region).

१.३.४.१ शिवालिक क्षेत्र

जिल्लाको कूल क्षेत्रफलको करिव ८० प्रतिशत भूभाग ढाक्ने यस क्षेत्रमा मुख्यतया: दुई भूभागहरू पर्दछन्: चुरे पर्वत र उपत्यकाको मैदानी भाग।

१.३.४.१.१ चुरे पर्वत

यो पहाडी भूभाग वढीमात्रामा चितवन जिल्लाको दक्षिणमा रहेको छ। यसको सामान्य उचाई २५० मीटरदेखि ८६६ मीटरसम्म रहेको छ। यसको पूर्व पश्चिम लम्वाई करिव ८० कि.मी. रहेको छ। यसमा वढी मुलायम खुकुलो खालको वालुवा, क्वार्टज, अभ्रख, पत्थर, ग्राभेल जस्ता पत्रे चट्टानी वस्तुहरू रहेको पाईन्छ। यसले कूल भूभागको २५ प्रतिशत भाग ओगटेको छ। यसको भिरालोपना उत्तर तर्फ केही मैदान र दक्षिणतर्फ केही भिरालो रहेको छ। यस क्षेत्रमा माटोको वनावट केही खुकुलो भएको हुनाले यो क्षेत्र मानवीय वसोवास तथा खेतिपातिको लागि अनुपयुक्त छ। यस क्षेत्रको अधिकांश भूभाग चितवन राष्ट्रिय निकुञ्जले ढाकेको छ। भूगोलशास्त्रहरूका अनुसार यस क्षेत्रलाई अझ तिन भागमा बाँड्न सकिन्छ: सीमावर्ती चुरे, भित्री चुरे एवं गिरिपद चुरे।

१.३.४.१.२ उपत्यकाको मैदानी क्षेत्र वा दून प्रदेश

यो भूभाग चुरे पर्वत र महाभारत पर्वतको बीचमा प्रायः पूर्वपश्चिम भएर रहेको छ। यसको सामान्य उचाई १४१ मी. देखि २५० मी. सम्मको छ। यो क्षेत्र हिमालय पर्वत निर्माण हुने तेश्रो

अवस्थामा एक विशाल तालको रूपमा रहेको मानिन्छ । र यसलाई नारायणी नदी प्रणालीले खोलेर मैदानी भू-भागको रूपमा निर्माण गराएको हुन सक्छ। स-साना तालहरूमा पाईने कालीमाटीलाई यसको प्रमाणको रूपमा लिन सकिन्छ भन्ने भूगर्भविद्हरूको मान्यता छ ।

यस क्षेत्रको वढी उचाईमा नदीले वगाई ल्याएका ढुंगा, बालुवा, माटो, कंकड, आदि खस्रा वस्तुहरू पाईन्छन् भने कम उचाई तथा टोल क्षेत्रहरूमा उब्जाउवर्धक जैविक तत्वयुक्त मलिलो पांगो माटोको बाहुल्य रहेको छ। यस क्षेत्रले जिल्लाको कुल भूभागको ५५ प्रतिशत भाग ओगटेको छ। यस प्रदेशमा मुख्यतया दुई उपत्यकाहरू पर्दछन्: रिऊ उपत्यका (माडी) र राप्ती उपत्यका ।

१.३.४.२ मध्य पहाडी क्षेत्र

यसलाई पहाडी प्रदेश वा महाभारत क्षेत्रको नामले पनि चिनिन्छ। यो भू-भाग चितवन जिल्लाको उत्तरमा रहेको छ। सामान्यतया यसको उचाइ २५० मी. देखि १८४५ मी. सम्म रहेको छ। यसमा चुनावुक्त चट्टानी वस्तु तथा क्वार्ट्जाईट, निस आदि चट्टानहरू रहेका छन्। यो भूभाग पूर्व पश्चिम भई प्राय नागवेली आकारमा फैलिएको छ। यसले जिल्लाको कुल भूभागको २० प्रतिशत भाग ओगटेको छ। यसलाई स्वरूपको आधारमा सामान्यतया दुई भागमा बाँडिएको छ: महाभारत पहाडी क्षेत्रको उत्तर तथा त्रिशूली नदीको किनारी क्षेत्रमा रहेको सामान्यतया २५० देखि ५०० मीटर सम्मको उचाइको नदीवेशी तथा टार, एवं ५०० देखि १८४५ मीटरको उचाइमा रहेको पहाडी भूभाग-महाभारत श्रेणी ।

१.३.५ जिल्लाको भूस्वरूप

नेपालको धरातलिय स्वरूपको आकृति र उचाईमा विविधता रहे जस्तै चितवन जिल्लाको भूस्वरूप तथा उचाईमा पनि विविधता रहेको छ। १४१ मीटर को उचाई देखि १८४३ मीटर सम्मको उचाईमा भावर, चुरे, मैदान, टार, नदीवेसी, महाभारत पहाड आदि भूस्वरूप रहेको छन। साधारणतया यहांको भूस्वरूपलाई त्यसको आकृति र स्वभाव तथा बनौट अनुसार निम्न भागमा बाडीएको छ ।

- क) चुरे पर्वत
- ख) उपत्याकाको मैदानी क्षेत्र वा दुन प्रदेश ।
- ग) महाभारत पर्वत तथा पहाडी प्रदेश ।

क) चुरे पर्वत

यस पहाडी भूभाग चितवनको प्राय दक्षिणी भागमा रहेको छ। औषत उचाई २५० मी. देखि ८६६ मी. सम्म रही पूर्व पश्चिम भएर फैलिएको छ। यसले कूल भूभागको लगभग २५ प्रतिशत भूभाग ओगटेको छ। यहां खुकुलो वस्तुहरूको बाहुल्य रहेको पत्थर आदि पत्रे चट्टानी वस्तुहरू रहेका छन। यस क्षेत्र मानवीय क्रियाकलापका लागि प्रतिकुल हुनाको कारण जनावदी प्राय शुन्य छ। यहांको अधिकांश भूभाग चितवन राष्ट्रिय निकुञ्जले ढाकेको छ। अनियन्त्रित र मौसमी वर्षाको कारण भुक्षयको समस्या विकराल हुदै गइरहेको छ ।

दक्षिणको सिमावर्ति क्षेत्रमा सोमेश्वर श्रृंखला सिमावर्ति चुरेको रूपमा रहेको छ। जहा कुम्भकर्ण, मनदेवा र सोमेश्वर टाकुरा रहेका छन। यस्तै माडी उपत्याका र राप्ती उपत्याकाको बीचमा हेर्दा नदी देखि नारायणी नदी किनारासम्म भित्री चुरे रहेको छ। जसमा त्रिवेणीदेखि बनकट्टा सम्म ढिस्का

ढिस्कीको रूपमा रहेको देखिन्छ भने बनकट्टा देखि पूर्वमा शनिश्चरे डांडाको नामले प्रख्यात भएको छ। यो शनिश्चरे समान उचाईको रूपमा पूर्व पश्चिम भएर रहेको भाग हो जहाँ निकुञ्जले आफ्नो अधिनमा राखेको छ। महाभारत पहाडको फेदीमा ससाना ढिस्का ढिस्की र डांडाहरु, चुरीया पर्वतको रूपमा रहेका छन्। यहाँका स्याउलीडांडा, गर्दासडाडा, सीमलढाप, सुमिटार आदि रहेका छन्। यो महाभारतको दक्षिण तथा राप्ती उपत्याकाको उत्तरमा रहेको छ। यसलाई गीरीपद चुरेको पनि संज्ञा दिएको छ। यहाँ खहरे तथा तेस्रो स्तरका ससाना नदी तथा खोलाहरु उत्पन्न भई प्रवाहित भएका छन्।

ब) उपत्याकाको मैदानी क्षेत्र वा वन प्रदेश

चितवन जिल्लाको यस मैदानी भूभाग दक्षिणको चुरे र उत्तरको महाभारत पर्वतको बीचमा पूर्व पश्चिम भएर रहेको छ। यस भूभाग १४१ मी. देखि २५० मी. सम्मको उचाईमा रहेको छ। यस मैदानको बीच बीचमा रहेका घोल, सिमसार क्षेत्र, तालतलैया र कालिमाटी जस्ता प्रमाणहरुको आधारमा भूगर्भवीदहरुले यो क्षेत्र हिमालय पर्वत निर्माण हुने तेस्रो अवस्थामा एक विशाल तालको रूपमा रहेको र सो ताललाई नारायणी नदीले खोलेर नै मैदानी स्वरूपमा रुपान्तर भएको अभिमत प्रकट गरेको छन्। यसले कुल भागको ५५ प्रतिशत भूभाग ओगटेको छ। यो जैविक वस्तुयुक्त मलिलो माटो, ढुंगा, बालुवा, कंकडआदि विविध वस्तुहरु मिलेर रहेको छ। यो भूभागमा वि.सं. २०२१ सालसम्म अग्ला अग्ला ढड्डी, खर, खडाई, तथा घांसे क्षेत्रको रूपमा रहेको थियो। यसको बीच बीचमा घोल तथा टांडी क्षेत्रहरु नगन्य आवादी भूमीको रूपमा रहेका थिए। वर्तमान समयमा यो प्राय पूर्ण आवादी क्षेत्रमा रुपान्तरित भइसकेको छ।

राप्ती नदी बेसीन क्षेत्र नै राप्ती उपत्याका हो। जुन मैदानी भूभागकै रूपमा रहेको छ। यो भूभाग चितवन जिल्लाको मुख्य भूभाग हो। लोथर नदीदेखि नारायणी नदीसम्मको यस भूभागले लगभग ५० प्रतिशत भूभाग ओगटेको छ। यसको पश्चिमी भागका चितवनको सबै भन्दा होचो भूमी मेघौलीको भरतपुर समुद्र सतह देखि १४१ मी. को उचाईमा रहेको छ। वरणडाभार जंगलदेखि पूर्वको पूर्वी चितवन र पश्चिमको पश्चिमी चितवनको नामबाट परिचित भएको छन्। पूर्वी चितवनको भिरालोपना दक्षिणतर्फ ढल्केको छ। जहाँ खगेडी, कयर, पम्फा, बढीराप्ती, लदरा र लोथर खोलाहरु प्रवाहित भएका छन्। यिनै खोलाहरुबाट भूमी सिंचित भएको छ। यसको पूर्वी चितवनमा राप्ती, कालिका, खैरहनी र रत्ननगर नगरपालिका रहेका छन्। पश्चिम चितवनको भूभाग बढी समथरिलो छ जसको भीरालोपना १०° को ढाल भन्दा कम रहेको छ। यसको बीच भागमा घोल र टाडीहरु रहेका छन्। पश्चिम चितवनमा भरतपुर महानगरपालिका रहेको छ। यो सम्पूर्ण राप्ती उपत्याकामा पांगो माटो, बलौटे दोमट माटो, कालिमाटी र चिम्ट्याइलो माटो तथा बलौटे माटो रहेको छ। घोल क्षेत्रमा पांगो माटाका बाहुल्य रहेको छ भने टाडीमा बलाटे दोमट माटो बढी रहेको छ। माटोको मोटोपना घोलमा ५ मी. सम्म रहेको छ भने टांडीमा ५० से.मी. सम्म रहेको पाइन्छ। यहाँको मुख्य नदीमा राप्ती र नारायणी हुन। पश्चिमी भागमा प्रवाहित नारायणी नदीमा आएको बाढीको कारण शिवघाट देखि तलको प्रवाहित क्षेत्रहरु भयभित हुनुपर्ने अवस्था हरेक वर्षायाममा रहेको छ। त्यसैले नारायणी नदीमा तटबन्धनको टड्कारो आवश्यकता रहेको छ। त्यस्तै राप्ती नदीमा पनि बाढीको प्रकोप दिनानुदिन बृद्धि हुँदै छ भने चितवन राष्ट्रिय निकुञ्जको समिपवर्ति क्षेत्रका नगरपालिका क्षेत्रमा जंगली बन्धु जन्तुको प्रकोप

पनि बढ्दो मात्रामा रहेको देखिन्छ ।

दक्षिणको सीमानामा रहेको सोमेश्वर चुरे श्रृंखला र राप्ती नदीको समीपमा अवस्थित शनिश्चरे डाडाको बीचमा पूर्व पश्चिम भएर रेवा उपत्यका रहेको जसलाई माडी उपत्यका पनि भनिन्छ । यो उपत्यका मलिलो पांगो माटो तथा बलौटे पांगो माटोद्वारा निर्मित मैदानी भूभाग हो यस्तो कूल भागको ५ प्रतिशत भूभाग ओगटेको छ । यहाँ माडी नगरपालिका रहेको छ । यहा रेवा नदीले आफ्नो प्रवाह मार्गलाई नदी कटानद्वारा बढी फराकिलो बनाएको छ । यहाँ बालुवा, ग्रावेलको मात्र बढी रहेको देखिन्छ । यसको भिरालोपना दक्षिणबाट उत्तरतर्फ ढल्केको छ । यहाँको मुख्य नदी रेवा (रिउ) हो भने त्यसको अतिरिक्त पांग्रे, बघई, घाघरखोला, पतरे खोला, बादरमुढे खोला, रक्तेनी, देउती, चितई खोला जस्ता ससाना खोलाहरु त्यसका सहायक खोलाहरु हुन । रेवा नदीले पनि प्रसस्त मात्रामा आफ्नो प्रवाह मार्गको आसपासको जमीनलाई कटान गरी प्रवाह मार्गमा विस्तार गरेको हुदा नदी तटबन्धन गर्नुपर्ने प्रमुख समस्या रहेको छ । राप्ती र रिउ खोलामा आवागमनको लागि भर्खरै पक्की पुल निर्माण भएको छ । जसको माध्यमबाट माडी उपत्यकासंग आवागमन गर्न सजिलो र भारतको सिमानामा रहेको ठोरीसंग यातायातका साधन सञ्चालन गर्न सकिनुको साथै भारतसंगको व्यापार विविधिकरण र विस्तारमा बृद्धि हुदै जानेछ ।

ग) महाभारत पर्वत तथा पहाडी प्रदेश

यस भूभाग चितवन जिल्लाको उत्तरमा अवस्थित छ । यसको सामान्य उचाई २५० मी. देखि १८४३ मी. सम्म रहेको छ । यहाँ बढी मात्रामा चुनायुक्त खरीढुंगा बढी रहेका छन भने परिवर्तित चट्टानको रूपमा क्वार्टजाइट, निस र स्लेट पनि रहेका छन । यस्तै नदीवेसी र टारहरुमा बलौटे पत्थरिलो माटो रहेको छ । यस भूभागले कूल भागको २० प्रतिशत भूभाग ओगटेको पाइन्छ । यो क्षेत्र हिमालय पर्वत निर्माणको दोस्रो चरणमा निमाण भएको हो । यहाँ लोथर, सिद्धि, कोराक, शक्तिखोर, दाहाखानी, काउले, कविलास, चण्डिभञ्ज्यांग र दारेचोक साविकका ८ गा.वि.स.हरु रहेका छन । इच्छाकामना गाउँपालिकाका मुग्लीनटार, कुरिनटार, लेवाटार, नर्सिडटार, फिस्लीङ्गटार रहेका छन । कुरिनटारको चेरिसबाट मनकामना केबुलकार सञ्चालन गरी यातायातको क्षेत्रमा नया आयाम थपिएको छ ।

यहाँका पहाडी भूभागहरु विभिन्न दिशामा नागवेली आकृतिमा रहेका छन । यस पर्वत श्रेणीको उत्तरतर्फको मोहडा केही मन्द ढालको रूपमा रहेको छ भने दक्षिणी मोहडा तिर बढी भिरालोपना रहेको छ । साविक लोथर र कोराक गा.वि.स. तथा राप्ती नगरपालिकाका वडा नं. १०, ११, १२ र १३ पहाडको भिरालोपना भने दक्षिण मोहडातर्फ मन्द भिरालोपना र उत्तरतर्फ तिर भिरालोपना रहेको पाइन्छ । यस्तै इच्छाकामना गाउँपालिका र भरतपुर महानगरपालिकाको वडा नं. २८ मा बढी मात्रामा चुनढुंगा, खरिढुंगा, स्लेट, बलौटे पत्थरिलो ढुंगाहरु रहेका छन । केही मात्रामा निस, ग्रेनाइट, क्वार्टजाइट जस्ता चट्टानहरु पनि रहेका छन यहाँको रिग्दीखोला काउलेडाडाबाट उत्पत्ति भई त्रिशुली नदीमा मिसिएको मुख्य खोला हो । त्यसको अतिरिक्त कालीखोला, सेतीखोला, मह खोला, पनि यहाँका अन्य खोलाहरु हुन । यी नदीहरुले भरना, गल्छी तथा कन्दराहरु निर्माण गरेका छन ।

यस पहाडी क्षेत्रको सर्वोच्च टाकुरा राप्ती नगरपालिकाको चौरसडाडा हो जसको उचाई समुद्र सतह देखि १८४३ मी. रहेको छ । यसको अतिरिक्त सो नगरपालिकामा सारलाङ्गडाडा, गोठेडाडा,

बेलडाडा, इच्छाकामना गाउँपालिकामा उपरदाङ्गढी, कोपेडाडा, लामिडाडा, नागदहडाडा, काउलेडाडा र चक्रवर्तिडाडा, कालिका नगरपालिकामा जैसथली र कण्डाडा आदि रहेका छन्। धार्मिक तथा ऐतिहासिक दृष्टिकोणले कविलासपुरगढी र उपरदाङ्गढी महत्त्वपूर्ण स्थान हुन। जसको संरक्षण र उत्थान गर्न सकेमा पर्यटकीय क्षेत्रमा समेत टेवा दिन सकिन्छ।

महखोला देखि त्रिवेणीसम्म त्रिशुली तथा नारायणी नदी प्रवाहीत भएको छ। जसको किनारामा फिस्लीङ्ग, कुरिनघाट, मुग्लीन, जुगडी, देवघाटधाम, नारायणगढ, शिवघाट, सिखौलीघाट, र त्रिवेणीधाम आदि रहेका छन्। यस नदीमा (र्याफटीङ्गको सुविधा सञ्चालन भई राखेको छ। यस प्रकार नदीबाट जलयातायातको सुविधा प्राप्त हुनुको साथै पिउने पानी र सिचाईको क्षेत्रमा पनि उपयोग भइरहेको छ।

वि.सं. २०२१ सालसम्म खासै आवादी राम्रो संग भई नसकेको चितवन जिल्ला वर्तमान समयमा एक सघन आवादी क्षेत्रको रूपमा विकसित भएको छ। यसको मुख्य कारक तत्वहरु नै राप्ती उपत्याकाको समथरिलो मैदान र रेवाको मैदानी भूस्वरूपहरु मलिलो तथा उब्जाउवर्धक अवस्थामा रहेका छन्। यस्तै अवस्थितिको दृष्टिबाट चितवन नेपालकै केन्द्रवर्ति भागमा रही स्थलीय यातायातका साधनहरुको तीव्र विकास भएर अन्य विकासको पूर्वाधारहरु समेत स्थापना हुनु पनि कारक तत्वको रूपमा लिइएको छ। यति हुँदा हुँदै पनि वर्तमान समयमा यस जिल्लामा शहरीकरणको समस्या, औद्योगिककरण र बजार सम्बन्धी समस्या, जनसंख्या सम्बन्धी समस्या, भूक्षय सम्बन्धी समस्या, सिचाईको समस्या, नियोजित बस्ती विकास सम्बन्धी समस्या र सामाजिक उत्थान गराउने आधारशिलाहरुको राम्रो विकास हुन नसक्नु समस्याहरु कै रूपमा रहेका छन्। त्यसैले यस किसिमका समस्याको सम्बन्धी उपायहरुको खोजी गर्नु सम्बन्धीत सबै सरकारी, गैरसरकारी संघसंस्था तथा नागरिकको पहिलो कर्तव्य भएको छ।

१.४ पर्यावरणीय स्वरूप (Ecological Features)

१.४.१ हावापानी

अक्षांशीय विस्तार अनुसार चितवन जिल्ला समशीतोष्ण मण्डलमा पर्दछ भने हावापानीको क्षेत्र अनुसार उष्ण मौसमी हावापानीको क्षेत्रमा पर्दछ। यहाँको हावापानीलाई धरातलीय उचाइ तथा पहाडको उपस्थितिले प्रभाव पारेको छ भने समुन्द्रिक दूरी, जंगल, माटो आदिले पनि केही मात्रामा प्रभाव पारेको छ। यहाँको हावापानीको अवस्था निम्न ऋतु अनुसार भएको पाईन्छ।

क) ग्रीष्म ऋतु

यो ऋतु चितवन जिल्लामा वैशाख महिनाबाट शुरु हुन्छ र भदौ महिना सम्म रहन्छ। यो ऋतुको शुरुमा पहाडी इलाकामा सामान्य न्यानो र मैदानी इलाकामा केही गर्मी हुन्छ। यो ऋतुको शुरुमा शुष्क वातावरण रहन्छ र विहान बेलुका (रम्य) रमाइलो वातावरण हुन्छ। मैदानी इलाकाको तापक्रम अधिकतम २५-३० को बीचमा र पहाडी इलाकाको तापक्रम अधिकतम २०-२५ को बीचमा रहन्छ। न्युनतम तापक्रम मैदानी इलाकामा १५-२० को बीचमा र पहाडी इलाकाको १०-१५ को बीचमा रहन्छ। यो ऋतुको मध्यवधि जेष्ठ, आषाढ, र श्रावण हो। यस अवस्थामा सूर्य भण्डै सिधा पर्न जानाले मैदानी इलाकामा अधिकतम तापक्रम सालाखाला ३०-३५ से. सम्म पुग्दछ। पहाडी इलाकामा उचाई बढे अनुसार तापक्रम घट्दै जान्छ। उक्त महिनाहरुमा मनसुन बायुको प्रभावले गर्दा आषाढको

१५ देखि श्रावण महिनाभर घनोघर पर्वतीय वर्षा हुन्छ। उत्तरको पहाडी इलाकामा बढी वर्षा र मैदानी इलाकामा केही कम वर्षा हुन्छ। यस्तै गरी दक्षिणको सोमेश्वर श्रेणीको पश्चिम चितवनमा सबभन्दा कम वर्षा हुन्छ। पहाडी इलाकामा २०० से.मी. सम्म वर्षा हुन्छ भने मैदानी तथा दक्षिणी इलाकामा वर्षा क्रमश घट्दै जान्छ। यो ऋतुको अन्त्य महिना भाद्र हो। त्यतिखेर मैदानी इलाकाको दैनिक अधिकतम तापक्रम २५-३० से. सम्म पुग्छ र पहाडी इलाकाको अधिकतम तापक्रम २०-२५ से. सम्म रहन्छ। विहानपख केही ठण्डा र सांभतिर बातावरण रम्य हुन्छ। वर्षा नियमित रूपले नभई कहिलेकाही मात्र हुन्छ।

ख) शरद ऋतु

चितवन जिल्लामा यो ऋतु आश्विन महिनामा शुरु हुन्छ र कार्तिकको १५ सम्ममा समाप्त हुन्छ। यो ऋतु वास्तवमा राम्रो ऋतु हो। यस अवस्थामा मैदानी इलाकाको अधिकतम तापक्रम २०-२५ से. को बीचमा र पहाडी इलाकाको अधिकतम तापक्रम १५ -२० से. को बीचमा रहन्छ। आधारात पछि विहानपख केही ठण्डा हुन्छ र शीत पर्न शुरु हुन्छ। वर्षा प्राय हुँदैन, भएपनि ज्यादै थोरै हुन्छ। यो ऋतुमा वातावरण रम्य हुन्छ।

ग) शीत ऋतु

चितवन जिल्लामा यो ऋतु कार्तिक १५ बाट शुरु भएर फागुन महिनाको ४, ५ सम्म पनि रहन्छ। मैदानी इलाका तथा होचा बेसीहरूमा शुरुवाटै कुहिरो लाग्ने तथा शीत पर्ने गर्दछ। मैदानी इलाकामा दिनको तापक्रम १० -१५ से. र पहाडी इलाकामा त्यो भन्दा पनि कम हुन्छ। यो ऋतुमा वर्षा कहिले हुँदैन हुँदैन भएमा मात्र हुन्छ।

घ) बसन्त ऋतु

चितवन जिल्लामा यो ऋतु पनि शरद ऋतु जस्तै छोटो हुन्छ। फागुन महिनाको ४, ५ गतेबाट शुरु भएर चैत्रको अन्त्यसम्म रहन्छ। यो ऋतु पहाडी इलाकामा केही लामो र मैदानी इलाकामा ज्यादै छोटो हुन्छ। खेती बाली थन्क्याएर बसेका किसानहरू यो ऋतुको आनन्द लिन सक्छन्। साथै ठाउँको दैनिक औसत तापक्रम २५ भन्दा तल हुन्छ। ऋतुको शुरुमा अति रम्य र अन्त्यतिर केही गर्मी हुन सक्छ। यो ऋतुमा वर्षा प्रायः हुँदैन तथा वातावरण शुष्क रहन्छ।

माथि उल्लेखित ४ ऋतुहरू चितवन जिल्लामा देखापरेता पनि यस जिल्लाको वार्षिक अवस्था हिउद र ग्रीष्म दुई प्रमुख अवस्था हुन। यिनैको आधारमा चितवनमा दुई प्रकारका हावापानीका प्रदेशहरू पाइन्छन्।

१. उष्ण मौसमी हावापानी

यो हावापानी १४७ मी. माथि लगभग ११०० मी सम्म भित्री मधेश वा मैदान भुभाग भावर र चुरे पहाड सम्म पाइन्छ। ग्रीष्ममा यहाँको तापक्रम २७-३० से. को आसपासमा र हिउदे तापक्रम १०-१५से. को बीचमा रहन्छ। वर्षा मौसमी वायुले ग्रीष्ममा लगभग १५० से.मी. सम्म र जम्मा वार्षिक वर्षा लगभग १७०० मी.मी. सम्म हुन्छ। यो प्रदेशमा ग्रीष्ममा प्राय आंधी आउने, भुमरी चल्ने र साथै वर्षा हुने गर्दछ। यो एक प्रकारको अर्धमरुस्थलीय हावापानी भएको क्षेत्र जस्तो लाग्दछ। यो क्षेत्रमा हिउदमा कमै वर्षा हुन्छ।

२. समशीतोष्ण हावापानीको प्रदेश

यो प्रदेश चितवन जिल्लाको लगभग ११०० मी. भन्दा माथि १८४७ मी. सम्म पर्दछ। यस अन्तर्गत उत्तरको महाभारत लेक र सोमेश्वर डाडाको माथिल्लो भाग पर्दछ। यो प्रदेशको हावापानी न धेरै गर्मी र न धेरै जाडो हुन्छ। ग्रीष्मकालको तापक्रम २० से. देखि २५ से. बीचमा रहन्छ। हिउदमा शीत पर्दछ तर तुसारो पर्दैन। हिउदमा केही दिन बाहेक हावापानी प्रायः रम्य हुन्छ। वर्षा ग्रीष्म ऋतुमा हुन्छ। सालाखाला ग्रीष्म वर्ष २०० से.मी. सम्म हुन्छ र जम्मा वार्षिक वर्षा २००० मी.मी. सम्म हुन्छ। यो प्रदेशमा हिउदमा प्रायः वर्षा हुँदैन र भए पनि सिमसिमे हुन्छ।

१.४.२ वनस्पति, खनिज तथा जीवजन्तु

हावापानीको विविधताका कारण चितवन जिल्लामा निम्न अनुसारको प्राकृतिक वनस्पतीहरू पाइन्छन्।

१. उष्ण प्रदेशिय सदावहार वन

- उचाई : १४१ मी. देखि ११०० मी. सम्म
वनस्पती : उष्ण प्रदेशिय सदावहार वनस्पती
रुखहरू : साल, सिमल, सिसौ, खयर, सिरिस, टुनी, साज, कर्मा, टाटरी, बर्रो, जमुन, धाइरो, सतिसाल, पिपल, अमला, भलायो आदि।
घांसे मैदान : खरखडाई, ढड्डी, बाबियो, आदि।
वन्य जन्तु : हात्ति (पाल्तु र जंगली) गैडा, हरिण, बाघ, जरायो, भालु, दुम्सी, लोखर्के, स्याल, बांदर, ब्वांसो, मगरगोही, घडीयाल गोही, अजिगर, विभिन्न किसिमका सर्पहरू पर्दछन्।
पंक्षिहरू : मयुर, कालिज, वन कुखुरा, तित्रा, सुगा, मैना, भंगेरा, जुरेली, धनेष, गिद्ध, गरुड, चिल, पानीहांस, आदि हुन्।

२. समशीतोष्ण प्रदेशिय मिश्रीत वन तथा पतझर वन

- उचाई : ११०० मी. देखि माथिका पहाडी भुभागहरू।
वनस्पती : समशीतोष्ण मिश्रीत वनस्पती
रुख : साल, सिमल, खयर, कटुस, चिलाउने, भोगटे, बांस, निगालो, चुलेत्रो, चुत्रो, बर्रो, आदि।
वन्य जन्तु : चितुवा, मृग, हरिण, भालु, बांदर, मलसाप्रो आदि।
पंक्षि : मयुर, सुगा, डांफे, ढुकुर, भंगेरा, जुरेली, वनकुखुरा, तित्रा, लाम्पुछे आदि।

ख) खनिज साधन

कुनै पनि देश वा क्षेत्रको औद्योगिक विकासका निमित्त खनिज साधनको अत्यन्त महत्त्वपूर्ण स्थान हुन्छ तर चितवन जिल्लामा यो साधन त्यती मात्रामा पाइएको छैन र यसको लागि उपयुक्त सर्वेक्षण पनि भएको छैन। हालसम्मको सर्वेक्षण तथा अनुमान अनुसार निम्न स्थानमा निम्न बमोजिमका खनिज पदार्थहरू पाइन्छन् :

फलाम :

यो खनिज पदार्थ चितवन जिल्लाको कान्द्राङ्गढी, जीरवाङ्ग र गोठेडुँडाँमा भएको अनुमान छ तर

स्तर र परिमाण भने थाहा हुन सकेको छैन ।

तामा :

यो खनिज पदार्थ जुगेडी तथा यसको आसपासमा भएको अनुमान गरिएको छ। चितवन जिल्लाको विभिन्न ठाउँमा चुनहुंगा, क्वार्टजाइट, फाइलाइट, जस्ता, खनिज पदार्थका नमुनाहरू पाइएका छन्। रिग्दी खोला तथा माडीको मगुई खोलाको बालुवामा सुन पाइन्छ। रिग्दी खोलाको किनारमा खनेको हुंगामा सुन पाइन्छ। माडी क्षेत्रको दक्षिणमा रहेको सोमेश्वर डाडाको फेदी तथा चितई खोलाको वरपर कोइला खानी भेटिएको छ। तर स्तर र परिमाण भने थाहा छैन। त्यस्तै गरि चितवन जिल्लामा पेट्रोल खानी पनि भएको अनुमान गरिएको छ।

ग) जीवजन्तु

चितवन राष्ट्रिय निकुञ्ज उष्ण हावापानी अन्तर्गत पर्ने भएकाले यहाँ विशेष गरी सालको घना जंगल पाइन्छ। वन्य जन्तु र वनस्पतीको सुरक्षाको लागि हाल विभिन्न निकाय तथा संघसंस्थाहरूबाट पहलहरू भैरहेको छ। चितवन राष्ट्रिय निकुञ्ज क्षेत्र तथा यसका वरपरका जंगल तथा क्षेत्रहरूमा बाघ, एकसिंहे गैडा, हात्ति तथा चराचुरुङ्गीहरू ५२६ प्रजाती, स्तनधारी प्राणी ५६ किसिमका प्रजाती, जलचर १२६ प्रजाती, घिस्रने जातका ४७ प्रजाती, र ५०० प्रजाती भन्दा धेरै वनस्पती जन्तुहरू पाइएको छ।

यी माथिका वन्यजन्तुहरूको वासस्थान ३ किसिमबाट वर्गीकरण गर्न सकिन्छ।

१.	घांसे क्षेत्र	२०५ वर्ग कि.मी
२.	वन क्षेत्र	१०५ वर्ग कि.मी
३.	नदी तटीय वन	७०५ वर्ग कि.मी

१.५ जल मण्डार (Hydrology)

१.५.१ नदी जाला

चितवन जिल्ला पहाडी तथा मैदानी जिल्ला हुनाले यहाँ धेरै नदी र खहरे खोलाहरू छन्। यहाँका नदी तथा खहरे खोलाहरू ५०० भन्दा पनि बढी छन्। तर यी नदीहरूको श्रोत अवस्था तथा उपयोगिता एकनासको छैन। यी नदीहरू मध्ये करिब ८८ प्रतिशत वर्षादी नदीहरू हुन र १२ प्रतिशत मात्र हिउद तथा वर्षाद बाह्रै महिना बगीरहन्छन्।

चितवन जिल्लामा सयौं ससाना खोल्सा खोल्सीदेखि ठूला नदीहरू प्रवाहित भएका छन्। यहाँका नदीहरूलाई उद्गम स्थानका आधारमा निम्न लिखित ३ भागमा बाँड्न सकिन्छ :

अ. पहिलो स्तरका नदी

हिमालय पहाडबाट उत्पत्ति भएर चितवन जिल्लाको उत्तर हुँदै पश्चिमसम्म बग्ने नदी सप्तगण्डकी हो। उत्तरबाट त्रिशुली नदी गोर्खा र चितवनको सिमाना हुँदै पछि चितवन र तनहुँको सिमाना हुँदै देवघाटमा काली गण्डकी नदीसंग मिलि नारायणी नामले चितवनको पश्चिम सीमा हुँदै त्रिवेणी हुँदै बहन्छ यो नदी चितवन जिल्लाको महत्त्वपूर्ण नदी हो। यसबाट सिचाई, जलविद्युत, यातायात, खानेपानी तथा निर्माणका साधनहरूको काम लिन सकिन्छ। नारायणी नदी त्रिवेणी या भैसालोटन सम्म ८४ कि.मि. छ। यो नदीको औषत जल प्रवाह १५६ घन मी. प्रति सेकेण्ड भएको

देखिन्छ यो नदीको किनारमा रहेको देवघाट जस्तो पवित्र तिर्थस्थलले चितवन जिल्लाको महत्त्व भन्न बढाएको छ। त्रिशुली तथा नारायणी नदी पर्यटकहरूका लागि निकै आकर्षक बनेका छन्।

हिमालय पर्वतलाई उद्गम स्थान बनाएका नदी अन्तर्गत नारायणी नदी पर्दछ। यो नदी चितवन जिल्लाको उत्तर तथा पश्चिमको सिमानामा बगेको छ। मोवाखोलाको सीमानावाट त्रिशुली नदीले गोर्खा जिल्लासंग सीमाना बनाउदै प्रवाहित भएको छ। मुग्लीनमा मर्स्याङ्दी नदी र गाईघाटमा सेती गण्डकी मिसिएको छ भने देवघाटमा काली गण्डकी मिसिएपछि नारायणी नदीको नामले प्रवाहित भएको छ। मोवाखोलादेखि त्रिवेणीसम्म लगभग १३० कि.मि. दूरीसम्म प्रवाहित भएपछि यो नदी भारतमा प्रवेश गरेको छ। पानीको आयतन बढी हुनाका कारण यस नदीलाई - जल यातायात संचालन, विद्युत उत्पादन लगायत सिंचाई एवं खानेपानी आदि विभिन्न प्रयोजनको लागि उपयोग गर्न सकिने सम्भावना रहेको छ। यस्तै यस नदीको किनारी क्षेत्रमा हिन्दूहरूको पवित्र धार्मिक स्थल देवघाटधाम, शिवघाट, सिखौलीघाट, त्रिवेणीधाम रहेकोले पर्यटकीय तथा धार्मिक दृष्टिकोणले बढी महत्त्वपूर्ण रहेको छ।

आ. दोस्रो स्तरको नदी

महाभारत पर्वतलाई उद्गम स्थान बनाई यस जिल्लामा प्रवाहित हुने नदी अन्तर्गत राप्ती र त्यसका सहायक नदीहरू पर्दछन्। राप्ती नदी मकवानपुरको चिसापानीगढीवाट उत्पन्न भई हेटौँडावाट पूर्व पश्चिम भई बहन्छ। यस नदीको दक्षिणी भागमा शाही चितवन राष्ट्रिय निकुञ्ज, सौराहा, कसरा क्याम्प, विक्रमवावा मन्दिर तथा टाईगर टप्स जस्ता क्षेत्र रहेकोले पर्यटकीय दृष्टिले अत्यन्तै महत्त्वपूर्ण भएको पाईन्छ, जुन मेघौली गा.वि.स.को दक्षिणी पश्चिमी भागमा खोरिया मोहननेर नारायणी नदीसंग मिसिएको छ। राप्ती नदीका मुख्य सहायक खोलाहरू लोथर, पम्फा, बुढीराप्ती, लदरा, कयर, खगेरी आदी हुन।

लोथर खोला चितवनको पूर्वी सीमानामा प्रवाहित भएको खोला हो। यो खोला चौरसडांडा, कान्द्राङ्गढी तथा काण्डाडावाट उत्पन्न भएको छ। लोथर खोलामा सार्लिन खोला, कालीखोला, रेउती खोला, इम्ती खोलाहरू मिसिएका छन्। लोथर खोलाको पानी सिंचाईको लागि प्रयोगमा ल्याइएको छ भने जल विद्युत उत्पादन गर्न सकिने अवस्था रहेको छ। यो खोला पिप्ले गा.वि.स.को पूर्वी भागमा राप्ती नदीसंग मिसिएको छ।

कयर खोला पनि महाभारत पहाडवाट निस्कने अर्को महत्त्वपूर्ण खोला हो। सिद्धि गा.वि.स.को तीन दोभानमा पेमारन, देउजर र मभ्रवाङ्ग खोला मिसिएपछि कयर नामले प्रवाहित भएको छ। शक्तिखोर गा.वि.स.मा उत्तर दक्षिण भई प्रवाहित भएको यस खोलाले पिठूवा गा.वि.स.मा पुगेपछि धेरै भूमिलाई सिंचित गरेको छ। यो खोला वछौली गा.वि.स.मा राप्ती नदीसंग मिसिन्छ।

चितवनको उत्तरी पहाडी क्षेत्रमा रहेको अर्को महत्त्वपूर्ण खोला रिग्दी खोला हो। यो काउलेको लेकवाट उत्तरतर्फ प्रवाहित भएको छ भने चण्डीभञ्ज्याङ्ग गा.वि.स.मा अत्यन्तै नागवेली आकारमा गल्छी र छांगाहरू बनाउदै पूर्व-पश्चिम भएर बहेको छ। यो नदी लगभग ३० कि.मि. को लम्वाईमा रहेको छ। यो खोला बल्ल्याङ्गघाटमा त्रिशुली नदीमा मिसिएको छ।

यस्तै थामडांडाको पश्चिमी ढालवाट सेती खोला प्रवाहित भई नारायणीमा मिसिएको छ भने थामडांडाको उत्तरपाटी तथा १८२८ मी. को चिसापानी डांडावाट पश्चिमतर्फ कालीखोला प्रवाहित भएकोछ, जुन नारायणी नदीमा मिसिएको छ। त्यस्तै मुग्लीनदेखि दक्षिणपट्टि खहरेखोला र उत्तरपूर्वतिर

नाग्दीखोला प्रवाहित हुँदै नारायणीमै मिसिएका छन्। यिनीहरूमा हिउँदको समयमा पानी ज्यादै न्यून मात्रामा रहन्छ।

इ. तेस्रो स्तरका नदी

चूरे पर्वतीय क्षेत्रबाट उत्पन्न भएका यस तहका नदी अन्तर्गत रेवा (रिउ) नदी मुख्य रूपमा दक्षिणको माडी उपत्यकामा पूर्वबाट पश्चिम तर्फ प्रवाहित भएको छ। यो नदी कुम्भकर्ण तथा सोमेश्वर श्रृंखलाबाट उत्पन्न भएको छ। यसमा मूलतः वाङ्गरे, ऐरेनी, वघई, घांघर, टुनामुना, घरुई, पतरे, चन्द्रे, वांदरमुढे, रक्तेनी, मगुई, चितई, देउती आदि खोलाहरू मिसिएका छन्। यसरी रेवा नदी बनेपछि यो नदी राप्ती नदीमा मिसिएको छ। यी खोलाहरूमा वर्षायाममा पानीको मात्र वढी हुन्छ भने हिउँदमा प्रायः शुष्क अवस्थामा रहेका हुन्छन्। बीचमा चूरेबाट उत्पन्न भई उत्तरतिर प्रवाहित प्रवाहित हुने खोलाहरूमा हर्दा, वरदाह, भालु, भोवारसूत, जर्नेली खोला पर्दछन्। यी राप्तीमा नै मिसिन्छन्।

१.५.२ ताल तलैया

चितवन जिल्लामा तालहरू नगण्य मात्रामा रहेका छन्। तथापि राष्ट्रिय निकुञ्जभित्र तथा राप्ती नदीको नजिकको क्षेत्रमा ससाना तालहरू रहेका छन्। यी तालहरू विशेषतः राप्ती नदीको आफ्नो प्रवाहमार्ग परिवर्तन हुँदा निर्माण भएका छन्। त्यस्तै केही तालहरू घोलहरूमा लाम्चिएर कम गहिराईमा रहेका छन्। त्यस्तै केही तालहरू सुकेर लोप भएको देखिन्छ। यहाँका तालहरूमध्ये खगेरी नहरसंग जोडिएका घोलहरूमा निर्मित तालहरूको समूह मुख्य छ, जसलाई वीसहजार ताल भनिन्छ। यो ताल मनमोहक, आकर्षक र नौका विहारको लागि उपयुक्त छ।

यस बाहेक, अन्य तालहरूमा मुण्डा ताल, देवी ताल, लामे ताल, तमोरघैला ताल, कसरा ताल, नन्दभाउजु ताल, अठ्ठाईसहजार ताल, विस हजार ताल, सत्रहजार ताल, मन्जुरा ताल, भिल्ले ताल, गडुवा ताल, अन्जना ताल, परशुराम कुण्ड, वैकुण्ठे कुण्ड आदि रहेका छन्।

१.६ चितवनका केही प्रमुख धार्मिक र ऐतिहासिक स्थलहरू

चितवन र यसको छिमेकी क्षेत्रहरू मानव बसोबासका दृष्टिले पनि महत्त्वपूर्ण रहँदै आएको कुरा ती क्षेत्रमा प्राप्त ऐतिहासिक मानवका अवशेष, प्रस्तर औजार आदिबाट अवगत हुन्छ। यसरी सत्य युगमा सत्यवती, त्रेतायुगमा तपोवती, द्वापर युगमा मुक्ति सोपान र कलियुगमा नेपाल नामले प्रसिद्ध यस नेपाल भूखण्ड अन्तर्गत चितवन पनि पदछ। चितवन क्षेत्र सत्ययुगदेखि नै विभिन्न योग साधनारत ऋषि महर्षिहरूको तपस्या स्थल बन्दै आएको कुरा पौराणिक ग्रन्थहरूबाट पनि जानकारी हुन्छ। यस क्षेत्रमा विभिन्न कलाकृति, किल्ला, प्राचित मानव बस्तीका अवशेष आदि पनि देखिन्छन्। यस क्षेत्रमा पुरातात्विक उत्खनन भएको छैन। भएमा यस क्षेत्रले पनि प्राचित मानव संस्कृतीबारे जानकारी दिन सक्ने बलियो सम्भावना देखिन्छ। चितवनका केही प्रमुख धार्मिक एवं ऐतिहासिक स्थलहरू बारे यहाँ चर्चा गरिन्छ।

(१) देवघाट

देवघाट पश्चिमोत्तर तर्फबाट बग्दै आएको कालीगण्डकी र पूर्वोत्तर क्षेत्रबाट बग्दै आएको

त्रिशुली गण्डकी संगमस्थानमा पर्दछ। यो स्थान नारायणी अञ्चलको चितवन, गण्डकी अञ्चलको तनहुं र लुम्बिनी अञ्चलको चितवन ३ वटा जिल्लाको संगम स्थलको रूपमा रहेको छ। यो स्थल नारायणगढ बजारदेखि करिब ६ कि.मी. पश्चिमोत्तर कोणमा पर्दछ। जलदेवीको पसिनाबाट भरेका सात धारा (काली, त्रिशुली, मर्स्याङ्दी, दरौदी, सेती, मादी र बुढीगण्डकी) ले नदीको रूप लिई बगेका छन्। यिनै सात गण्डकीको सामुहिक रूपलाई सप्तगण्डकी नामले सम्बोधन गरिएको कुरा हिमवत्खण्डमा उल्लेख भएको पाइन्छ। देवताहरूको समय समयमा आगमन भइरहने हुदा यो क्षेत्र देवघाटवा देवघाट क्षेत्रमा पर्दै आएका लोकोक्त पनि सुनिन्छ। विक्रमको सोह्रौं शताब्दीको अन्त्य र सत्रौं शताब्दीको शुरु तिरका पाल्पाली राजा मुकुन्द सेन प्रथम पनि यसै क्षेत्रमा आई करिब १२ वर्ष तपस्विको रूपमा रहेर त्यही प्राण विसर्जन गरेको मानिन्छ। देवघाट क्षेत्र अन्तर्गत तनहुंको धेरै भाग तथा चितवन र चितवनको केही भाग पर्दछ। यस क्षेत्रमा रहेका धार्मिक ऐतिहासिक एवं पुरातात्विक महत्त्वका वस्तुहरू निम्न लिखित छन्।

(२) बागीश्वरी

देवघाट देखि करिब १ माइल पूर्व नारायणी नदीको पूर्व किनारमा बागीश्वरी भनिने स्थान छ। यस स्थानमा अगाडी ठूलो सिमलको फेदमा २ वटा पत्थर सिंहका मूर्ति र एक मन्दिरको गजुर जस्तो आकृति रहेका थिए। त्याहां बागीश्वरी नामबाट मानीसहरुले पूजा गर्ने गर्दछन्। पछि त्याहां बागीश्वरीको मन्दिर बनाउने भनेर खन्न थाल्दा त्यो ठूलो सिमलको रुख ढल्यो। त्याहां खन्दै जाँदा प्राचित प्रस्तर शिवालयको अवशेष, वृष मूर्ति, भैरवका आकृति, पत्थरको डुड एवं बट्टे प्रस्तरहरू, पैसा, तामाको दियो, आदि प्राप्त भएका छन्। यसै क्षेत्रमा प्राचिन किल्ला, बगैचा, दरवारका आकृतिका अवशेष भएको अनुमान हुन्छ।

(३) गणेशस्थान

चितवनका धार्मिक एवं पुरातात्विक महत्त्वका स्थान मध्ये बसेनीको गणेशस्थान पनि पर्दछ। यस अन्तर्गत मठ मन्दिर यस प्रकारका छन् :

(क) सिद्धि विनायक गणेश मन्दिर :

यस क्षेत्रका मूर्ति र मन्दिर मध्ये गणेशको पत्थर मूर्ति र सो मूर्ति स्थापना गरी बनेको मन्दिर पुराना हुन। यो मूर्ति मध्येकाल तिरै निर्माण भई मन्दिर बनेकोमा सो भत्कीई मूर्ति चाही जंगलमा रहेको थियो। हाल मानव बसोबासको क्रममा २०१६ सालमा सो मूर्ति प्राप्त भएको थियो। पछि २०२२ सालमा आएर सो मूर्तिको निर्माण भएको छ।

(ख) शिवपार्वती मन्दिर :

गणेशको उक्त मन्दिर देखि पश्चिम तर्फ शिवपार्वतीको मन्दिर रहेको छ। यो मन्दिर वि.सं. २०४५ सालमा श्री प्रेमकुमार श्रेष्ठ र उनका परिवारले बनाएको कुरा उक्त मन्दिरका भित्तामा अंकित अभिलेखमा अवगत छ।

(ग) सन्तोषी माताको मन्दिर

उक्त शिवपार्वतीको मन्दिर देखि पश्चिमतर्फ सन्तोषी माताको मन्दिर रहेको छ। मन्दिरको द्वारनेर बाहिरी भित्तामा राखिएको अभिलेख अनुसार सो मन्दिर २०४५ सालमा कृष्ण कुमार श्रेष्ठ र उनका परिवारले बनाएको कुरा अवगत हुन्छ।

(३) सरस्वती मन्दिर :

गणेश मन्दिरदेखि पूर्वतर्फ सरस्वती मन्दिर रहेको छ। यस मन्दिरको निर्माण शैली अरु मन्दिरको भन्दा बेग्लै छ। यस मन्दिरको निर्माण २०२५ सालमा भएको अवगत हुन्छ। यस मन्दिर भित्र सरस्वती र बुद्धका मूर्ति राखिएका छन् र मन्दिर निर्माण स्तुप शैली समेत मिसीनु आदिबाट यसलाई धार्मिक सहिष्णुताको प्रतिकको रूपमा पनि लिन सकिन्छ।

(४) शिवघाट

नारायणगढ बाट करिब ५ कि.मि. दक्षिण पश्चिम नारायणीको किनारमा शिवघाट क्षेत्र पर्दछ। यहां हाल मुकुन्देश्वर महादेवको अतिरिक्त वि.सं. २०४१ सालमा हरि कुमार श्रेष्ठद्वारा स्थापना गरिएको एक अर्को शिवालय मन्दिर पनि छ। यहां गणेश रामसीता, हनुमान, आदीका मुर्ति स्थापना गरी बनेका मन्दिर पनि उल्लेखनीय छन्।

(५) त्रिवेणी

राप्ती उपत्यकाबाट नारायणी नदी बाहिरी मधेशतर्फ निस्कने स्थानमा पूर्व तर्फबाट सोना नदी र तमासा नदी आएर मिल्दछन्। यिनै ३ नदीको संगमलाई त्रिवेणी भनिन्छ। यस क्षेत्रको पवित्रता र सुसभ्यताले गर्दै धेरै अगाडि देखि मानव आकर्षित हुदै आएका प्रशङ्ग पौराणीक ग्रन्थहरूमा पनि पाइन्छ। स्कन्द पुराणको हिमवत्खण्ड परिशिष्टतामा प्रकाशित गण्डकी महात्म्यमा यी क्षेत्र परम पुजनिय त्रिवेणी भनी पृथ्वी भरमा चिनिएको कुरा उल्लेख भएको छ। यसै त्रिवेणी क्षेत्रको पूर्वी भागमा त्रेतायुगीन बाल्मीकी ऋषिको आश्रम थियो भनिन्छ। यस क्षेत्रमा हाल प्राचिन पत्थर खण्डहरू, मूर्ति, मन्दिर आदिका अवशेष रहेका छन्। रामायणमा वर्णित बाल्मीकी आश्रम, सीता वनवास, लवकुसको जन्म उनीहरूलाई बाल्मीकीद्वारा शिक्षा दिक्षा रामश्वमेध आदिका आधारमा उक्त क्षेत्रमा रहेका बस्तुको नामाकरण गरिएको पनि छ। यसै स्थानमा २०५२ सालमा निर्मित एक काठे मन्दिर भित्र वरिपरि दुर्गा भवानी, गणेश, विष्णु, बराह, लक्ष्मीनारायण, हनुमान, सूर्य, आदिको पत्थर मूर्ति र वीचमा हरिहरको मूर्ति राखिएको छ। हवन कुण्डको आमा विष्णु चक्र रहेको छ। यस क्षेत्रमा प्रतिवर्ष माघे सक्रान्ती र औसीमा विशेष मेला लाग्ने गर्दछ।

(६) गोद्धक

माडी उपत्यकाको दक्षिणतर्फ सोमेश्वर पर्वतबाट निस्की उत्तरतर्फ बग्दै आइ रिउ (रेवा) नदीमा मिल्ने विभिन्न नदीमध्ये देवती खोला पनि एक हो। यसमा हिन्दु देवीदेवताका आकारका अनेक पत्थर आकृति देखिने हुदा यस खोलाको नाम देवती खोला रहेको पाइन्छ। यसै खोलामा पर्शुराम कुण्ड एवं गोद्धक स्नान क्षेत्र समेत पर्दछ। यस खोलाको जलको उत्पत्ति गाईको खुरको आकृतिको बहानाबाट भएकोले उक्त जललाई गोद्धक (गौं उदक) भन्ने गरिएको हो भनिन्छ। यस क्षेत्रको धार्मिक एवं आध्यत्मिक महत्त्व छद्दैछ। त्यस बाहेक पंचपाण्डवका मुर्ति, चतुर्वाहु विष्णु, शिवलिङ्ग, गणेश, पार्वती आदिका प्राचीन पत्थर तर मूर्तिहरू समेत यस क्षेत्रमा रहेको हुदा यस क्षेत्रको गरिमा भन्ने बढेको छ। यस क्षेत्रमा प्रत्येक वर्ष रामनवमीका दिनमा गोद्धक स्नान र ७ दिनसम्म ठूलो मेला लाग्ने गर्दछ।

(७) विक्रमबाबा

विक्रमबाबा भन्ने शब्दलाई फलकक हेर्दा बलियो वा पराक्रमी बाबा भन्ने लाग्दछ। तर यो

चितवनका आदिवासी थारु समुदायमा पितृदेवता वा ऐतिहासीक देवताको रूपमा स्थान प्राप्त गर्दै आएको देवता विशेष भन्ने बुझिन्छ। चितवन राष्ट्रिय निकुञ्ज अन्तर्गत राप्ती नदीको आडमा रुखको फेदमा विक्रमबाबा भन्ने देवता रहेको छन। चितवनका थारुहरु प्रति वर्ष रामनवमीमा विक्रमबाबाको स्थानमा गई पुजा गर्ने, पशु हांस, परेवा आदि बली दिने गर्दछन। यसो गरेमा इच्छा सिद्धि हुन्छ। सन्तान नहुनेले समेत सन्तान पाउछन भन्ने धारणा थारु समुदायमा रहेको पाइन्छ। हाल अन्य जातिको आत्मालाई पनि यिनले छुन पुगेको छ।

(८) चित्रसारी

पूर्वी चितवनको टांडीबाट सौराहा जाने बाटोमा पर्ने बूढी राप्तीको किनारमा चित्रसारी भन्ने ठाउँ छ। यहाँ पुराना दुई मन्दिर र ती भित्र पत्थर र माटोका अनेक देवी देवता जनावर, पशु, चरा आदिका आकृति देखिन्छन। यिनलाई थारु जातिले पुरा गर्दछन। थारु कथन अनुसार चित्रसेन नामक राजाले चितवन राज्यको स्थापना गरेको र उनको दरवार चित्रसारीमा थियो भन्ने जानकारी हुन्छ। यस क्षेत्रको पनि ऐतिहासीक महत्त्व रहेको छ।

(९) जुटपानी कालिका

टांडी बजारबाट उपरदाङ्गढी तर्फ जाने बाटोमा पर्वतको घोंचमा जुटपानी बजार रहेको छ। यसको आडमा एक प्राचिन कालिन शिलालाई स्थानीय बासीन्दाहरुले कालिका भनी पुजा गर्दथे। २०४८ सालमा प्यागोडा सैलीको मन्दिर बनाई उक्त शिलालाई मन्दिर भित्र स्थापना गरिएको छ। यसको आसपासमा अरु पनि अनेक देवी देवताका मूर्ति, शिला, आदि रहेका छन।

(१०) गंगानगरकी सीतामाई

भरतपुर महानगरपालिकाको पटिहानीमा अन्तर्गत श्री सीतामाईको मन्दिर रहेको छ। यसको आसपासमा अरु पनि शिला स्थापना गरी अन्य देवी देवताका नामबाट पुजा गरिन्छ। बरणडाभार जंगल, गंगानगर, मानबस्ती र राप्ती नदीको बीचको रमणीय स्थानमा यो क्षेत्र रहेको हुदा धार्मिक दृष्टिले मात्र नभई पर्यटकीय दृष्टिले पनि निकै आकर्षण देखिन्छ।

यि बाहेक पूर्वी चितवन तर्फ पनि कंकालीकोट कालिका, जुटपानी कालिका आदिका साथै पहाडी क्षेत्रका देवी देउराली, चण्डी आदिका स्थानले पनि स्थानीय बासीन्दाको आत्मालाई आकर्षण गरी पर्व पर्वमा पुजा र जात्रा चल्दै आएको पाइन्छ। चितवनमा राप्ती विकास योजना २०१३ लागु भए पछि पनि मानव बस्तीको विकास संगसंगै अरु पनि देवी देवताका मठ मन्दिर बनेका देखिन्छन। यस्ता विविध धार्मिक स्थलले मानलाई शान्ति सत्ज्ञान र नैतिकता जस्ता सन्देश मात्र दिने ति क्षेत्र धार्मिक पर्यटनका दृष्टिले पनि महत्त्वपूर्ण देखिन्छन। अतः त्यस्ता क्षेत्र हुदै चक्रपथ आवास एवं होटलको राम्रो व्यवस्था गरिएमा यिनको माध्यमबाट पर्यटन व्यवसाय समेत बृद्धि हुनुको साथै नेपालको अर्थतन्त्रमा पनि टेवा मिल्न सक्ने देखिन्छ।

(११) बिसहजार ताल र पशुपंक्षी

बिसहजार ताल चितवन जिल्लाको भरतपुर महानगरपालिकाको दक्षिण भागमा रहेको टिकौली गेट देखि दक्षिण पश्चिमको जंगल भित्र अवस्थित छ। वि.सं. २०२२ सालमा सिंचाईको निमित्त नहर खनी खगेरी खोला देखि बस्ती तिर पानी लांदा उक्त स्थानमा पानी जमेर ताल बनेपछि मात्र अगाडी

जाने नहरतीर बढेको हो भन्ने सुन्न र पत्र पत्रिकामा पढन पाउँछौं। उक्त तालमा भएको पानीको मात्रा तालको एक छेउ किनारामा रहेको नहर हुँदै बस्ती तिर गएको छ।

१.७ चितवन जिल्लाका मुख्य मुख्य गढीहरू

१. उपरदाङ्गगढी

चितवन जिल्लाको रत्ननगर नगरपालिकाको टाडी बजारको महेन्द्रराजमार्ग देखि ६ माइल उत्तर महाभारत पर्वत श्रृंखलाको इच्छाकामना गाउँपालिकाको वडा नं. ७ मा यो गढी रहेको छ। यो गढी महाभारत पर्वतमै समुद्र सतहबाट करिब १०४० मिटरको उचाईमा रहेको छ। बनावटका दृष्टिले महाभारत पर्वतीय श्रृंखलामा रहेका गढीहरू मध्ये यो निकै आकर्षक र बलियो देखिन्छ। वि.सं. १८२८ मा चितवनको राजश्व उठाई बहादुर शाहले आफ्नो नायवी कालमा उनका जेठा छोरा शत्रुभञ्जन शाहले बनाएको हो भन्ने भनाई छ। यसको उत्तर तर्फ एउटा १५ फिट चौडा माथि सांगुरीदै गएको र चारैतिर तोप हान्ने मुख निकालिएको देखिन्छ। किल्लाको बाहीर चारैतिर ७, ८ फिट गहिरो र ७, ८ फिट चौडा खाडल खनिएको देखिन्छ। नजिकैको खानीबाट ठूला चाक्ला लाम्चा र बाक्ला ढुंगाहरू भुकी यो गढी बनाइएको छ। यो गढीलाई बाहीरबाट तोपले छेड्न नसक्ने खालको बज्र लेपनद्वारा बनाइएको छ। यसको दक्षिण तर्फ १०५ फिट उत्तरमा १३४ फिट उत्तरमा १३४ फिट पश्चिममा १०५ र पूर्वमा ६७ फिट क्षेत्रफलको छ। यस गढीको भित्रपट्टी हतियार राख्ने एक घर र वर्षाको पानी संकलन गर्ने एउटा सुख्खा इनार पनि बनाइएको छ। यो हतियार राख्ने घरमा हाल प्रा.वि. स्कुल चलाइएको छ। शत्रुभञ्जन त्यही सुरक्षाको निम्ती बसेको थिए। वि.सं. २०१३ सालमा यो गढीमा चितवनको सदरमुकाम रहेको थियो। पछि वि.सं. २०१४ सालमा यो गढीमा रहेको सदरमुकाम भरतपुरमा सारियो। अनि उपरदाङ्गगढी एवं सेरेवास क्षेत्रबाट मानिसको सम्पर्क घट्दै गरेको हुनाले हाल उपरदाङ्गगढी पनि भत्कने अवस्थामा पुगेको छ। तर यहाँबाट चितवनको मैदान चुरे र हिमाल देख्न सकिने ऐतिहासीक र दृष्यावलोकन गर्न सकिने हुनाले यो गढी प्रति मानिसहरू आकर्षित हुँदै गएका छन्।

२. सोमेश्वर गढी

माडीको दक्षिणमा रहेको सबैभन्दा अग्लो सोमेश्वर पर्वतको शिखरमा किल्लाको भग्नावशेषहरू छन्। पाल्पाका राजा मुकुन्दसेनले अंग्रेजबाट देश जोगाउन बनाएको गढीलाई सोमेश्वर गढी भनिन्छ। यस गढीको शिखरको पश्चिम फेदीमा अंग्रेजले पनि किल्ला बनाएको बुझिन्छ। सुलका कारण किल्लाका आवश्यकता कम भई मर्मतको अभावमा किल्ला पुरानो भएको छ। सोमेश्वर नजिकै कालिका भगवतीको मन्दिर छ। यसको ४०० मिटर दक्षिणमा नेपाल भारत सिमाना को ४५ नं. स्तम्भ छ। कालिका मन्दिरको स्थानमा प्राचीन तरवार र कलात्मक ढंगले पुरानो शैलीमा कुंदीएको एउटा ठूलो ढुंगा छ। नेपाल भारत दुवैतर्फ देख्न सकिने हुँदा दृष्यावलोकन केन्द्र र ऐतिहासीक धार्मिक महत्त्व यसले राख्दछ।

३. कविलासपुर गढी

भरतपुर महानगरपालिकाको वडा नं. २५ मा मुगलीन नारायणगढ मदनआश्रित राजमार्गको

जुगेडी देखी पूर्व करिव ३ घण्टा उकालो चढेपछि कविलासपुर गढी पुगीन्छ। यो गरी महाभारत श्रृंखलामा पर्दछ। यहां पाल्पाका राजा मुकुन्दसेनले किल्ला निर्माण गराएका थिए। यो गढी समुद्र सतह देखि ११८४ मिटरको उचाईमा रहेको छ। यस गढीको पूर्वी आडमा मध्यकालिन दरवारको अवशेष देखिन्छ। यस गढीको दक्षिणतर्फ ठूलो भीर छ। पूर्व र पश्चिम धारिलो परेर पहाड तेर्सिएको छ। त्यसैको चुचुरोमा बसेको छ। पहराबाट भिक्रिएका पातलो कालो रंगका पत्थरद्वारा थिचेर यस गढीको निर्माण भएको छ। यो गढी भग्नावस्थामा छ। यस गढीको निर्माण शैली र यसैको हाराहारीमा देवघाट देखि माथि तनहुं तर्फको प्याउली गढीको निर्माण शैली प्राय मिल्छ। परन्तु यो गढीको जग चारपाटे भइकन चारै पाटाबाट केही टुडो निकाली त्यसैको ढोका बनाएको देखिन्छ। बीच बीचमा बाहीर हेर्ने प्वाल बनाएको देखिन्छ। यस गढीको निर्माण पनि निकै वैज्ञानिक तरिकाबाट भएको देखिन्छ। गागो करिव २ मीटर चौडाईमा साथ बनेको यो गढीको भित्री घेरा करिव ४० मिटर छ। यो गढी सेन कालमा बनेका र केही पछि सम्म प्रयोगमा आएर हाल भग्नावस्थामा रहेको जानकारी हुन्छ। हाल किल्लाका भग्नावशेष देखिने यो ठाउँ पहाड र तराईको दोहोरो दृष्य हेर्न लायक एवं ऐतिहासीक स्थलको रूपमा पनि यो ठाउँ परीचित छ।

४. पुरानो (चिसापानी) गढी

यो हाल इच्छाकामना गाउँपालिका साविक चण्डीभञ्ज्याङ्ग गा.वि.स. मा अन्तर्गत पर्दछ। यसको पूर्वतर्फ धरमथली, पश्चिमतर्फ उपल्लो चण्डिभञ्ज्याङ्ग र दक्षिणतर्फ तुन्तेप गाउँ अवस्थित छ। इच्छाकामनाको दक्षिण पश्चिम फेदीमा रहेको यो गढी उपरदाङ्गगढी भन्दा पहिलेनै बनेको हुनाले यसलाई पुरानो गढी भनिने र यसैको काखमा सानो कुवामा जम्मा भइरहने पानी अत्यन्त चिसो हुंदा कसैले यसलाई चिसापानी गढी भनेको पनि सुनिन्छ।

खण्ड २

स्थानीय तहहरूको विवरण

२.१ स्थानीय तहको व्यवस्था

संविधानको धारा ५६ अनुसार नेपाल राज्यको मूल संरचना संघ, प्रदेश र स्थानीय तह गरी तीन तहको हुने व्यवस्था गरिएको छ। संविधानतः राज्य शक्तिको प्रयोग संघ, प्रदेश र स्थानीय तहले संविधान र कानून बमोजिम गर्ने व्यवस्था गरेको छ। स्थानीय तह अन्तर्गत गाउँपालिका, नगरपालिका र जिल्ला सभा रहने उल्लेख गरको छ। स्थानीय तहको अधिकार अनुसूची - ८ मा व्यवस्था गरिएको छ भने संघ, प्रदेश र स्थानीय तहको साझा अधिकार अनुसूची - ८ मा उल्लेख गरिएको छ। संविधानको धारा २८५(३) अनुसार गाउँपालिका, नगरपालिका तथा विशेष,संरक्षित वा स्वायत्त क्षेत्रको संख्या तथा सीमाना निर्धारण आयोग गठन भएको थियो। जिल्ला तहमा गठन भएको स्थानीय तह पुनसंरचना प्राविधिक सहयोग समितिको सुझावको आधारमा आयोगले ७ वटा स्थानीय तहको सिफारिश नेपाल सरकारमा गरेको थियो। नेपाल सरकारले गठन गरेका नेपालका ७४४ तह मध्ये चितवनमा १ महानगरपालिका, ५ नगरपालिका र १ गाउँपालिका रहेका छन्।

तालिका २.१ अधिकारहरूको सूचि

स्थानीय तहको अधिकारको सूची		संघ, प्रदेश र स्थानीय तहको अधिकारको साझा सूची	
१	नगर प्रहरी	१	सहकारी
२	सहकारी संस्था	२	शिक्षा, खेलकूद र पत्रपत्रिका
३	एफ. एम सञ्चालन	३	स्वास्थ्य
४	स्थानीय कर (सम्पत्ति कर, घर बहाल कर, घर जग्गा रजिष्ट्रेशन शुल्क,सवारी साधन कर), सेवा शुल्क दस्तुर, पर्यटन शुल्क, विज्ञापन कर,व्यवसाय कर, भूमिकर (मालपोत), दण्ड जरिवाना, मनोरञ्जन कर, मालपोत संकलन	४	कृषि
५	स्थानीय सेवाको व्यवस्थापन	५	विद्युत, खानेपानी, सिंचाइ जस्ता सेवाहरू
६	स्थानीय तथ्यांक र अभिलेख संकलन	६	सेवा शुल्क, दस्तुर, दण्ड जरिवाना तथा प्राकृतिक स्रोतबाट प्राप्तरोयल्टी, पर्यटन शुल्क
७	स्थानीय स्तरका विकास आयोजना तथा परियोजनाहरू	७	वन, जंगल, वन्यजन्तु, चराचुरुङ्गी, जल उपयोग, वातावरण, पर्यावरणतथा जैविक विविधता

स्थानीय तहको अधिकारको सूची		संघ, प्रदेश र स्थानीय तहको अधिकारको साझा सूची	
८	आधारभूत र माध्यमिक शिक्षा	८	खानी तथा खनिज
९	आधारभूत स्वास्थ्य र सरसफाइ	९	विपद व्यवस्थापन
१०	स्थानीय बजार व्यवस्थापन, वातावरण संरक्षण र जैविक विविधता	१०	सामाजिक सुरक्षा र गरीबी निवारण
११	स्थानीय सडक, ग्रामीण सडक, कृषि सडक, सिंचाइ	११	व्यक्तिगत घटना, जन्म, मृत्यु, विवाह र तथ्यांक
१२	गाउँ सभा, नगर सभा, जिल्ला सभा, स्थानीय अदालत, मेलमिलाप र मध्यस्थताको व्यवस्थापन	१२	पुरातत्व, प्राचीन स्मारक र संग्रहालय
१३	स्थानीय अभिलेख व्यवस्थापन	१३	सुकुम्बासी व्यवस्थापन
१४	घर जग्गा धनी पुर्जा वितरण	१४	प्राकृतिक स्रोतबाट प्राप्त रोयल्टी
१५	कृषि तथा पशुपालन, कृषि उत्पादन व्यवस्थापन, पशु स्वास्थ्य, सहकारी	१५	सवारी साधन अनुमति

२.२.भरतपुर महानगरपालिका

भरतपुर महानगरपालिका

मध्य नेपालमा अवस्थित चितवन जिल्लाको सदरमुकाम रहेको भरतपुर नगरपालिकाको स्थापना वि.सं. २०३५ सालमा भएको थियो। त्यसबेला साविकका भरतपुर र नारायणगढ गाउँ पञ्चायत समावेश गरी भरतपुर नगर पञ्चायत बनाइएको थियो। बहुदलीय व्यवस्थाको पुनर्स्थापना भए पछि २०४८ सालमा भरतपुर नगरपालिकाको रूपमा १४ वडामा विभाजित भई कृयाशिल रहेकोमा नेपाल सरकारको मिति २०७१०८१३ को निर्णय अनुसार चितवन जिल्लाका साविकका मंगलपुर, फूलवारी, शिवनगर, गितानगर, पटिहनी गा.वि.स. हरू समाहित गरी उप महानगरपालिकामा स्तरबृद्धि गरिएको थियो। भरतपुर महानगरपालिका स्थानिय तह पुर्नसंरचना पश्चात निर्माण भएको देशका ४ वटा महानगरपालिका मध्ये एक हो। पछि नेपाल सरकारको निर्णय बमोजिम विराटनगर र विरगञ्ज उप महानगरपालिकाहरूलाई महानगरपालिका घोषणा गरेपछि महानगरपालिकाको संख्या ६ पुगेको छ। भरतपुर महानगरपालिका साविकका भरतपुर उप महानगरपालिका, चित्रवन र नारायणी नगरपालिकाहरूलाई मिलाएर बनाइएको हो। ऐतिहासिक, भौगोलिक, आर्थिक, सामाजिक, सास्कृतिक स्थितिले महानगरले निकै सम्भावना बोकेको छ। प्राकृतिक श्रोत एवं साधन, पर्यटनका दृष्टिले पनि उत्तिकै सम्भावित छ। विविध प्राकृतिक तथा साँस्कृतिक विशेषताहरू बोकेको पाइन्छ। यस क्षेत्रमा धार्मिक तथा पर्यटकीय क्षेत्रहरूको अवस्थितिले यस महानगरपालिकालाई आर्थिक विकास र सम्बृद्धिका लागि योगदान दिने छ। भौगोलिक रूपमा सुगमता भएको कारण आवश्यक भौतिक तथा सामाजिक पूर्वाधारको अवस्था राम्रो छ। शिक्षा, स्वास्थ्य, गरिवि, तथा अन्य सुचकहरू पनि तुलनात्मक रूपमा देश कै महानगरपालिका र नगरपालिकाको तुलनामा मजबुत देखिन्छ। यहाँ २ वटा मेडिकल कलेजहरू, नमूना भरतपुर अस्पताल वि.पि कोइराला मेमोरियल क्यान्सर अस्पताल र धैरै नै निजी अस्पताल तथा नर्सिङ्ग होमको अवस्थितिले यसलाई मेडिकल सिटीको रूपमा विकास गर्न सकिने आधार खडा गरेको छ। साथै कृषि तथा वन

विश्वविद्यालय भएको कारण देश कै शैक्षिक विकासको संभावना बोकेको ठाँउ हो ।

२.२.१ भरतपुर महानगरपालिका सिमाना तथा वडा विभाजन

समावेश भएका साविकका न.पा. र गा.वि.स.हरू : भरतपुर उप महा न.पा., चित्रवन न.पा., नारायणी न.पा. र कविलास गा.वि.स.

केन्द्र : साविकको भरतपुर उप महा न.पाको कार्यालय वडा संख्या : २८

सीमाना :

पूर्व : रत्ननगर न.पा., कालिका न.पा. र ईच्छाकामना गा.प. पीशचम : चितवन राष्ट्रिय निकुञ्ज र नवलपरासी जिल्ला

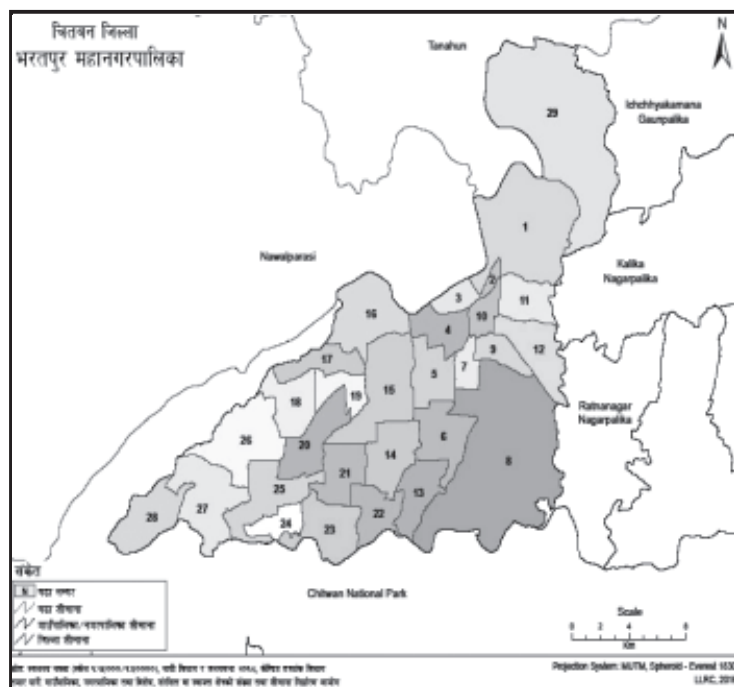
उत्तर : तनहुँ जिल्ला

दक्षिण : चितवन राष्ट्रिय निकुञ्ज

तालिका २.२.१ : वडा विभाजन तथा जनसंख्या

वडा नं.	समावेश भएका साविकका न.पा.न.पा. तथा गा.वि.स.हरू	साविक वडा नं.	पुरुषको संख्या	महिलाको संख्या	जम्मा जनसंख्या	घरपरिवार संख्या
१	भरतपुर	१, ३	५९९४	५१७५	१११६९	२५०६
२	भरतपुर	२	८४८९	८२४२	१६७३१	४१६८
३	भरतपुर	४	७९९२	६८२२	१४८१४	३५३५
४	भरतपुर	५, ६	६९५३	७६००	१४५५३	३६३६
५	भरतपुर	१३, १४	३९५१	४२९७	८२४८	१८८६
६	भरतपुर	२१, २२	५१०२	५७२२	१०८२४	२६१०
७	भरतपुर	७	५०८७	५४१८	१०५०५	२६९०
८	भरतपुर	८	३४०५	३६७५	७०८०	१५६९
९	भरतपुर	९	४३६१	४७९६	९१५७	२३४४
१०	भरतपुर	१०	१२३६२	११०९६	२३४५८	६४९७
११	भरतपुर	११	१०२३७	१०८७६	२१११३	५३१८
१२	भरतपुर	१२	५३७४	५५७५	१०९४९	२८३८
१३	भरतपुर	२०, २८	२८४१	३१७७	६०१८	१४८५
१४	भरतपुर	२४, २५, २६	४२२२	५१०७	९३२९	२२९२
१५	भरतपुर	१५, १६, २३	५२७०	५८६३	१११३३	२६४८
१६	भरतपुर	१६, १७, १८	६४१७	७३०२	१३७१९	३२३६
१७	चित्रवन	१, २, ११	३०१८	३६९२	६७१०	१५१४
१८	चित्रवन	५, ७, १०	३१५०	३८६८	७०१८	१६७५
१९	चित्रवन	३, ४, ६	२७९१	३३८४	६१७५	१४७३
२०	चित्रवन	५, ८	३०५७	३६४७	६७०४	१५७७
२१	नारायणी	७, ८, ९	२९३७	३५६९	६५०६	१६१४
२२	भरतपुर	२६, २७	२३७५	२८९४	५२६९	१२९४

वडा नं.	समावेश भएका साविकका न.पा.न.पा. तथा गा.वि.स.हरू	साविक वडा नं.	पुरुषको संख्या	महिलाको संख्या	जम्मा जनसंख्या	घरपरिवार संख्या
२३	नारायणी	१०, ११	३३१४	३८४५	७१५९	१६५५
२४	नारायणी	१२	२०८१	२२६०	४३४१	९८२
२५	नारायणी	४, ५, ६	३६९३	४३६४	८०५७	१८६३
२६	चित्रवन	१२, १३, १४	३८३५	४५६०	८३९५	१९३८
२७	नारायणी	२, ३	३५०६	४३३९	७८४५	१७६५
२८	नारायणी	१	२८७५	३४९४	६३६९	१३२३
२९	कविलास	१ देखि ८	२८२२	२९९७	५८१९	११६५



२.२.२ घर तथा आवासीय इकाइको स्वामित्व र बजौट

(क) घर/आवासीय इकाइको स्वामित्व

कुल ६८ हजार ३५ परिवार मध्ये ६८.८८ % परिवारहरू आफ्नै घरमा बसेका छन् भने २४.६५% परिवारहरू अरुको घरमा भाडामा बसेको पाइन्छ। त्यस्तै २.०१ % परिवारहरू संस्थागत भवनमा र ३.४५ % परिवारहरू अन्य प्रकारको स्वामित्व भएको घरमा बसोबास गरेका छन्। शहरी क्षेत्र भएका कारण अन्य स्थानीय तहमा भन्दा अरुको घरमा भाडामा बस्ने घरपरिवारको संख्या बढी रहेको छ। विगतको तुलनामा अरुको घरमा भाडामा बस्ने परिवारहरू निरन्तर बढ्दै गएको पाइन्छ। कामको अवसर तथा अध्ययनको लागि अन्य क्षेत्रबाट यस महानगरपालिकामा ओइरिने क्रम जारी छ।

तालिका २.२.२ : घरको स्वामित्वअनुसार परिवारहरूको विवरण

एकाई	जम्मा	घर वा आवासिय इकाइको स्वामित्व			
		आफ्नै	भाडामा	संस्थागत	अन्य
घरपरिवार	६९,०३५	४८,२४७	१७,०२०	१,३८६	२,३८२
प्रतिशत	१००.००	६९.८९	२४.६५	२.०१	३.४५

श्रोत : राष्ट्रिय जनगणनाको प्रतिवेदन: २०६८

(ख) घर/आवासीय इकाइको बनौट

परिवार बसोबास गरिरहेको घर वा आवासीय इकाइको बनौटलाई सो घर/आवासीय इकाइको भौतिक संरचनाका मुख्य अङ्गहरू जग, बाहिरी गारो र छानाको बनावटको आधारमा विश्लेषण गरिएको छ। नतिजाअनुसार परिवारहरूले प्रयोग गरिरहेको घरहरूमध्ये ४५.८२ प्रतिशतको सिमेन्ट जडित इटा/ढुङ्गाबाट बनेका, २३.४८ प्रतिशतको ढलान पिलरसहितको, ११.७४ प्रतिशतको काठको खम्बा गाडिएको, १६.२१ प्रतिशतको जग माटो जडित इटा/ढुङ्गाबाट बनेको र बाँकी अन्य बनौटको जग रहेको देखिएको छ।

तालिका २.२.३: घरको जग अनुसार परिवार संख्या

जम्मा	घर/आवासीय इकाइको जग					
	माटो जडित इटा/ढुङ्गा	सिमेन्ट जडित इटा/ढुङ्गा	ढलान पिलर सहितको	काठको खम्बा	अन्य	नखुलेको
६९,०३५	११,१९४	३१,७०२	१६,२१६	८,१०६	१,१८५	६३२
१००.००	१६.२१	४५.९२	२३.४९	११.७४	१.७२	०.९२

श्रोत : राष्ट्रिय जनगणनाको प्रतिवेदन: २०६८

बजार क्षेत्रमा ढलान पिलरसहितको जग रहेका घर/आवासीय इकाइहरूको धेरै देखिन्छन् साथै घरहरूको जग सिमेन्ट जडित इटा/ढुङ्गा बनेका पनि देखिन्छन् र ग्रामीण क्षेत्रमा भने घरहरूको जग माटो जडित इटा/ढुङ्गा तथा काठको खम्बाबाट बनेको देखिन्छ।

यस महानगरका सबैभन्दा कठी परिवारहरू ७४.७३ प्रतिशत बाहिरी गाह्रो सिमेन्टको जोडाई ढुंगा वा ईट्टा भएको घरमा बसेको पाइन्छ। बाहिरी गाह्रो माटोको जोडाई ढुंगा वा ईट्टा भएको घरमा ८.८६ प्रतिशत परिवारहरू तथा बाहिरी गाह्रो काठ वा फलेक भएको घरमा ६.७८ प्रतिशत परिवारहरू बसोबास गर्दछन्।

तालिका २.२.४ : घरको गाह्रो अनुसार परिवार संख्या

जम्मा	माटो जोडाई इटा/ढुङ्गा	सिमेन्ट जोडाई इटा/ढुङ्गा	घर/आवासीय इकाइको गाह्रो				नखुलेको
			बाँस	काठ वा फलेक	काँचो ईटाँ	अन्य	
६९,०३५	६,११५	५१,५८९	१,७८५	४,६८१	१,६३०	२,५५७	६७८
१००	८.८६	७४.७३	२.५९	६.७८	२.३६	३.७०	०.९८

: राष्ट्रिय जनगणनाको प्रतिवेदन: २०६८

आवासीय घरको छानाको बनौट हेर्दा कुल परिवारले बसोबासका लागि प्रयोग गरिरहेका घरहरू मध्ये ४८.२८ प्रतिशतको जस्ता/टिनबाट, ४१.५७ प्रतिशतको सिमेन्ट/ढलानबाट, ७.८१ प्रतिशतको खर/परालबाट छाना बनेको देखिएको छ। त्यसैगरी बाँकी छाना अन्य सामग्रीको प्रयोगबाट बनेको देखिन्छ। बजार क्षेत्रका प्राय धेरैजसो घरहरूको सिमेन्ट/ढलानबाट बनेको देखिन्छ भने अन्य क्षेत्रमा जस्ताबाट छाना निर्मित घरहरूको बाहुल्यता रहेको देखिन्छ।

तालिका २.२.५ : घरको छाना अनुसार परिवार संख्या

जम्मा	घर/आवासीय इकाइको छाना						
	खर वा पराल	जस्ता पाता	टायल वा स्लेट	ढलान	काठ वा फलेक	अन्य	नखुलेका
६९०३५	५३९५	३३३३७	४९०	२८६९६	१६७	२३३	७१७
१००	७८१	४८२९	०.७१	४१५७	०.२४	०.३४	१.०४

श्रोत: राष्ट्रिय जनगणनाको प्रतिवेदन २०६८

२.२.३ परिवारले पिउने पानीको मुख्य स्रोत

राष्ट्रिय जनगणना २०६८ मा देशभित्रका हरेक परिवारले पिउने पानीको मुख्य स्रोत सम्बन्धी विवरण सङ्कलन गरिएको थियो। सो गणनाको नतिजाअनुसार यस महानगरमा कुल ६८ हजार ३५ परिवार मध्ये ३०.५५ प्रतिशत परिवारले धारा/पाइप, ट्युबवेल/हाते पम्पबाट ४५.३२ प्रतिशत, ढाकिएको इनार/कुवाबाट ८.४६ प्रतिशत, २.७६ प्रतिशतले खुला इनार/कुवाबाट पिउने पानी मुख्यरूपमा आपूर्ति गर्ने गरेको पाइएको छ। मूल धारा, नदी/खोला र अन्य स्रोतबाट पिउने पानी आपूर्ति गर्ने परिवारहरू कुल परिवारको क्रमशः ०.२३, ०.१४ र १.१३ प्रतिशत रहेका छन्।

तालिका २.२.६ : खानेपानीको स्रोतअनुसार परिवार संख्या

जम्मा	पिउने पानीको स्रोत							
	धारा वा पाइप	ट्युबवेल वा हाते पम्प	ढाकिएको इनार वा कुवा	नढाकिएको इनार वा कुवा	मूल धारा	नदी वा खोला	अन्य	नखुलेको
६९,०३५	२१,०८९	३८,१९३	६,५३१	१,९०४	१६१	९५	७८०	२८२
१००	३०।५५	५५।३२	९।४६	२।७६	०।२३	०।१४	१।१३	०।४१

श्रोत : राष्ट्रिय जनगणनाको प्रतिवेदन २०६८

२.२.४ परिवारमा खाना पकाउन अक्सर प्रयोग गरिने इन्धन

राष्ट्रिय जनगणना २०६८ को नतिजाले यस महानगरका कुल परिवार मध्ये अधिकांश परिवारले खाना पकाउन अक्सर एल.पि. ग्यास प्रयोग गर्ने गरेको देखाएको छ। कुल परिवारको ५२.७४ प्रतिशतले खाना पकाउन अक्सर एल.पि. ग्यास प्रयोग गर्ने गरेको देखिन्छ। विगत जनगणनामा एल.पि. ग्यास प्रयोग गर्ने परिवारहरू भन्दा यस जनगणनामा उल्लेख्य वृद्धि भएको देखिन्छ। त्यस्तै खाना पकाउन अक्सर गोबर ग्यास प्रयोग गर्नेको हिस्सा ८.५२ प्रतिशत रहेको छ। खाना पकाउन काठ तथा दाउरा प्रयोग गर्ने परिवारको प्रतिशत ३६.६४ रहेको छ। खाना पकाउन काठ तथा दाउरा

प्रयोग गर्ने परिवारको संख्या क्रमश घट्दै गएको देखिन्छ ।

तालिका २.२.७ : खाना पकाउन प्रयोग इन्धन अनुसार परिवार संख्या

जम्मा	खाना पकाउन अक्सर प्रयोग गरिने इन्धन							
	काठ/ दाउरा	मटितेल	एल पि ग्यास	गुईठा	गोबर ग्याँस	विजुली	अन्य	नखुलेको
६९,०३५	२५,२९५	६६६	३६,४९२	८८	५,८८९	९४०	२६९	२८४
१००	३६.६४	०.९६	५२.७४	०.१३	८.५२	०.२०	०.३९	०.४१

स्रोत: राष्ट्रिय जनगणनाको प्रतिवेदन: २०६८

२.२.५ परिवारमा वृत्ति बालन अक्सर प्रयोग गरिने साधन

भरतपुर महानगरका धेरैजसो घरपरिवारहरूले आफू बसोबास गरेको घर/आवासीय इकाइमा बत्ती बालनका लागि अक्सर विजुली प्रयोग गर्ने गरेको देखिएको छ । जनगणना २०६८ अनुसार विजुली प्रयोग गर्ने परिवार ८७.२१ रहेको छ । बत्ती बालनका लागि अक्सर मटितेल प्रयोग गर्ने परिवार १.८२ प्रतिशत मात्र देखिएको छ । बत्ती बालनका लागि अक्सर सोलार र अन्य इन्धन प्रयोग गर्ने परिवार क्रमशः ०.०८ र ०.१२ प्रतिशत रहेको देखिन्छ । गोबरग्यास प्रयोग गर्ने परिवारहरू केवल ०.२३ प्रतिशत मात्र रहेका छन् ।

तालिका २.२.८ : अक्सर बत्ती बालने स्रोत अनुसार परिवार संख्या

जम्मा	अक्सर बत्ती बालने स्रोत					
	विजुली	मटितेल	वायोग्याँस	सौर्य	अन्य	नखुलेको
६९,०३५	६७,१०९	१,३२३	१५७	६३	८४	२९९
१००	९७.२१	१.९२	०.२३	०.०९	०.१२	०.४३

स्रोत : राष्ट्रिय जनगणनाको प्रतिवेदन २०६८

२.२.६ परिवारले प्रयोग गर्ने शौचालयको सुविधा

महानगरका २.८७ प्रतिशत परिवारहरूसग आफू बस्ने घरमा अबै पनि शौचालयको सुविधा नभएको तथ्याङ्क राष्ट्रिय जनगणना २०६८ को नतिजाले देखाएको छ । हाल ८३.४४ प्रतिशत परिवारहरूले सेप्टिक ट्याङ्कमा जोडिएको फ्लस भएको आधुनिक शौचालय प्रयोग गर्ने गरेको पाइएको छ । त्यसैगरी साधारण शौचालय प्रयोग गर्ने परिवारहरूको संख्या १३.२५ प्रतिशत देखिएको छ । खानेपानी तथा सरसफाई डिभिजन कार्यालयबाट प्राप्त रेकर्डका आधारमा यो जिल्ला खुला दिसामुक्त घोषणा भएको छ ।

तालिका २.२.९ : चर्पीको सुविधा अनुसार परिवार संख्या

जम्मा	चर्पी नभएका घरपरिवार	चर्पी भएका जम्मा घरपरिवार	आधुनिक चर्पी भएका	साधारण चर्पी भएका	नखुलेको
६९,०३५	१,९८४	६६,७५१	५७,६०५	९,१४६	३००
१००	२.८७	९६.६९	८३.४४	१३.२५	०.४३

स्रोत: राष्ट्रिय जनगणनाको प्रतिवेदन २०६८

२.२.७ परिवारले प्रयोग गर्ने सुविधाको पहुँच

महानगरका ३.५५ प्रतिशत परिवारहरूसँग अबै पनि एकपनि सुविधा नभएको तथ्याङ्क राष्ट्रिय जनगणना २०६८ को नतिजाले देखाएको छ। टि.भि. प्रयोग गर्ने परिवारको संख्या ६२.६३ प्रतिशत छ। हाल ८४.०१ प्रतिशत परिवारहरूले मोबाइलको प्रयोग गर्ने गरेको पाइएको छ। त्यसैगरी साइकल प्रयोग गर्ने परिवारहरूको संख्या ६८.२० प्रतिशत देखिन्छ। यहाका १६.४७ प्रतिशत परिवारहरूले मात्र टेलिफोनको सुविधा उपभोग गरेको देखिन्छ। करिब १० प्रतिशत परिवारसँग इन्टरनेटको पहुँच देखिन्छ। २५.६२ प्रतिशत परिवारहरूले मोटरसाइकलको सुविधा लिएको देखिन्छ।

तालिका २.२.१० :सुविधाको पहुँच अनुसार परिवार संख्या

जम्मा	एकवटा पनि सुविधा नभएका	कम्तिमा एकवटा सुविधा भएको	रेडियो	टि.भि.	केबुल टि.भि.	कम्प्यूटर	इन्टरनेट
६९,०३५	२,४५३	६५,९४१	४५,२५८	४३,२३९	३४,१२२	१२,५५०	६,९७६
१००	३५५	९५५२	६५५६	६२६३	४९४३	१८१८	१०११
फोन	मोबाइल	मोटर	मोटरसाइकल	साइकल	अन्य	फ्रिज	नखुलेको
११,३७१	५७,९९६	२,१६५	१७,६८६	४७,०८२	५५४	१९,४२३	६४१
१६-४७	८४-०१	३१४	२५-६२	६८-२०	०-८०	२८-१४	०-९३

श्रोत :राष्ट्रिय जनगणनाको प्रतिवेदन २०६८

२.२.८ उमेर समूह अनुसार जनसंख्या

जनसङ्ख्याको उमेरगत संरचनालाई ५ वर्षको उमेर समूहमा विभाजन गरी अध्ययन गर्दा १० देखि १४ वर्ष उमेर समूहमा कुल जनसङ्ख्याको सर्वाधिक अंश रहेको देखिन्छ। यो उमेर समूहमा कुल जनसङ्ख्याको ११.८२ प्रतिशत हिस्सा रहेको देखिन्छ। यसलाई ११.८१ प्रतिशत जनसङ्ख्यासहित १५ देखि १८ वर्ष उमेर समूहले पछ्याएको छ। पुरुषको हकमा कुल पुरुष जनसङ्ख्याको सबैभन्दा धेरै १० देखि १४ वर्ष उमेर समूहमा र महिलातर्फ पनि कुल महिलाको सबैभन्दा धेरै १५ देखि १८ वर्ष उमेर समूहका व्यक्तिहरूमा रहेको देखिन्छ। ५ देखि ८ वर्ष उमेर समूहमा कुल जनसङ्ख्याको हिस्सा ८.३८ प्रतिशत छ। ० देखि ४ वर्षका बालबालिकाहरूको जनसंख्या ६.८२ प्रतिशत रहेको छ। कुल प्रजनन दर घट्दै गएको देखिन्छ। परिवार नियोजनको प्रभाव तथा मानिसमा सानो परिवार प्रतिको आकर्षण बढेको छ। १० देखि १४ वर्ष पछि उमेर समूह वढ्दै जाँदा जनसङ्ख्याको प्रतिशत पनि कम हुँदै गएको देखिन्छ।

तालिका २.२.११ : उमेर समूह अनुसार जनसंख्या

उमेर समूह	०-४	५-९	१०-१४	१५-१९	२०-२४	२५-२९	३०-४४	३५-३९	४०-४४	४५-४९
कुल जनसंख्या	१९,३९७	२६,३१७	३३,४३५	३३,१३५	२८,६३६	२४,१३१	२१,३०९	१९,२५४	१६,३९६	१४,०५१
प्रतिशत	६.९२	९.३८	११.९२	११.८१	१०.२१	८.६०	७.६०	६.८६	५.८५	५.०१
पुरुष	१०,२९८	१३,७५९	१७,१३४	१६,८६२	१२,५५७	९,४८८	८,९१७	८,४०६	७,७११	६,९०५
महिला	९,०९९	१२,५५८	१६,३०१	१६,२७३	१६,०७९	१४,६४३	१२,३९२	१०,८४८	८,६८५	७,१४६

उमेर समुह	५०-५४	५५-५९	६०-६४	६५-६९	७०-७४	७५ वा माथि
जम्मा	११,७५३	८,७९५	७,४११	५,७९१	४,२४७	६,४४४
प्रतिशत	४.१९	३.१४	२.६४	२.०६	१.५१	२.३०
पुरुष	५,९४०	४,४४६	३,६२१	२,८२०	२,१००	३,०३७
महिला	५,८१३	४,३४९	३,७९०	२,९७१	२,१४७	३,४०७

स्रोत: राष्ट्रिय जनगणनाको प्रतिवेदन: २०६८

२.२.२ जातजाति अनुसार जनसंख्याको संरचना

वि.सं.२०६८ को राष्ट्रिय जनगणना अनुसार यस महानगरमा बसोबास गर्दै आएका मुख्य जातजातीहरूमा क्रमश ब्राम्हण पहाडी ८६,२५५ (३३.७५%), क्षेत्री ३५,३८५ (१२.४१%), गुरुङ्ग २४,४८५ (८.५८%), तामाङ्ग १७,८६२ (६.२६%), नेवार १७,२४२ (६.०५%), मगर १४,४८० (५.०८%) थारु १७,१५६ (६.०२%), कामी १५,८२३ (५.५८%), मुस्लिम ३,५२५ (१.२४%), घर्ती २,१०२ (०.७४%), साकी ४,४७३ (१.७५%), कुमाल ६,७७१ (२.२३%), , दमाई ६,२७० (२.२०%), बोटे १,०८३ (०.३८%), दराई ३,१०६ (१.०८%), ठकुरी २,३६४ (०.८३%), सन्यासी १,७४४ (०.६१%) आदी रहेका छन्। यस महानगरमा करिब ४८ प्रतिशत बाहुन, क्षेत्री आदी, ३७ प्रतिशत जनजातिहरू, १० प्रतिशत पहाडी दलित र मधेशी दलित साथै ५ प्रतिशत मधेशी तथा अन्यको बसोबास रहेको छ। जनजातिमा मुख्य गरी मगर, थारु, कुमाल, नेवार आदी पर्दछन् भने मधेशीमा यादव, तेली, मुस्लिम, केबट, कहर, कुर्मी आदी रहेका छन्। दलित तर्फ कामी, साकी, दमाई, हरिजन, पासी, मुसहर, चमार आदि छन्। यहाँको विस्तृत जातजातिको तुलनात्मक तथ्याङ्क तलको तालिकामा प्रस्तुत गरिएको छ।

तालिका २.२.१२: जातजाति अनुसार महानगरको जनसंख्या

जातजाति	जनसंख्या	जातजाति	जनसंख्या	जातजाति	जनसंख्या	जातजाति	जनसंख्या
ब्राम्हण पहाड	९६,२५५	घर्ती	२,१०२	मारवाडी	४०६	लोहार	८५
क्षेत्री	३५,३८५	सन्यासी	१,७४४	हजाम	३८५	माली	८०
गुरुङ्ग	२४,४८५	राई	१,२१८	कुर्मी	३३४	धानुक	७८
तामाङ्ग	१७,८६२	चेपाङ्ग	१,१९४	दुरा	३१३	शोर्पा	६२
नेवार	१७,२४२	काठवनिया	१,१३६	लिम्बु	२६६	सोनार	६१
थारु	१७,१५६	बोटे	१,०३०	बंगाली	१९९	गाइने	६०
कामी	१५,९१३	घले	९७३	माझी	१९१	पासी	४२
मगर	१४,४९०	तेली	८७१	मल्लाह	१८८	राजवंशी	१४
कुमाल	६,७७१	यादव	८२३	थकाली	१४६	दनुवार	१३
दमाई	६,२७०	कलवार	६९६	सुधी	९९	अन्य	१४०
साकी	४,४७३	वादी	६१०	नुनिया	९८	दलित अन्य	१३०
मुसलमान	३,५२५	कानु	५४३	धोवी	९२	तराई अन्य	३०६
दराई	३,१०६	सुनुवार	४१८	मुसहर	९०	विदेशी	१०६
ठकुरी	२,३६४	कोइरी	४०८				

स्रोत: जनगणना २०६८ को प्रतिवेदन

भरतपुर महानगरपालिकाका निर्वाचित पदाधिकारीहरू

सि.नं.	उम्मेदवार		पद	लिङ्ग	राजनीतिक दल	प्राप्त मत
१	रेणु दाहाल		मेयर	महिला	माओवादी केन्द्र	४३१२७
२	पार्वती शाह ठकुरी		उपमेयर	महिला	नेपाली कांग्रेस	४७१५७
सि.नं.	उम्मेदवार	वडा	पद	लिङ्ग	राजनीतिक दल	प्राप्त मत
१	जयराम श्रेष्ठ	१	वडा अध्यक्ष	पुरुष	नेपाली कांग्रेस	११७७
२	यम बहादुर बायेमगर	१	वडा सदस्य	पुरुष	नेपाली कांग्रेस	१२६६
३	शुक्रकुमार श्रेष्ठ	१	वडा सदस्य	पुरुष	नेकपा एमाले	१२५२
४	राममाया पिया	१	महिला सदस्य	महिला	नेपाली कांग्रेस	१२६५
५	गंगादेवी पोखरेल	१	दलित महिला सदस्य	महिला	नेपाली कांग्रेस	१२३०
६	पूर्णबहादुर श्रेष्ठ	२	वडा अध्यक्ष	पुरुष	नेकपा एमाले	१५२६
७	मन बहादुर राना	२	वडा सदस्य	पुरुष	नेकपा एमाले	१५३५
८	विष्णुप्रसाद अधिकारी	२	वडा सदस्य	पुरुष	नेकपा एमाले	१८४१
९	सरिता सुवेदी	२	महिला सदस्य	महिला	नेकपा एमाले	२०५५
१०	धनकुमारी विश्वकर्मा	२	दलित महिला सदस्य	महिला	नेकपा एमाले	२०७१
११	चन्द्रमित्र पण्डित	३	वडा अध्यक्ष	पुरुष	नेपाली कांग्रेस	१५३०
१२	रविन्द्र गौतम	३	वडा सदस्य	पुरुष	नेपाली कांग्रेस	११६५
१३	भरतप्रसाद लामिछाने	३	वडा सदस्य	पुरुष	नेपाली कांग्रेस	११३२
१४	इन्दु पण्डित	३	महिला सदस्य	महिला	नेपाली कांग्रेस	१२३४
१५	सुकमाया परियार	३	दलित महिला सदस्य	महिला	नेपाली कांग्रेस	१३११
१६	हरिप्रसाद अर्याल	४	वडा अध्यक्ष	पुरुष	नेकपा एमाले	१७२०
१७	अर्पण पोखरेल	४	वडा सदस्य	पुरुष	नेपाली कांग्रेस	१६०५
१८	प्रेमप्रसाद शर्मा	४	वडा सदस्य	पुरुष	नेपाली कांग्रेस	१५५८
१९	पवित्रा के.सी	४	महिला सदस्य	महिला	नेपाली कांग्रेस	१८८१
२०	कोपिला परियार	४	दलित महिला सदस्य	महिला	नेपाली कांग्रेस	१८२७
२१	पदमपाणि सुवेदी	५	वडा अध्यक्ष	पुरुष	नेकपा एमाले	१७८०
२२	दामोदर सुवेदी	५	वडा सदस्य	पुरुष	नेपाली कांग्रेस	१५५७
२३	रविलाल भट्टराई	५	वडा सदस्य	पुरुष	नेकपा एमाले	१७२०
२४	मुनाकुमारी श्रेष्ठ	५	महिला सदस्य	महिला	नेकपा एमाले	१६६८
२५	शारदा नेपाली परियार	५	दलित महिला सदस्य	महिला	नेपाली कांग्रेस	१५३६
२६	हरिविलास कोइराला	६	वडा अध्यक्ष	पुरुष	नेपाली कांग्रेस	२३१५
२७	देवमित्र पण्डित	६	वडा सदस्य	पुरुष	नेपाली कांग्रेस	२२४०
२८	बाबुराम न्यौपाने	६	वडा सदस्य	पुरुष	नेपाली कांग्रेस	२०५१
२९	आइतीमाया रानामगर	६	महिला सदस्य	महिला	नेपाली कांग्रेस	२१७४
३०	शर्मिला परियार	६	दलित महिला सदस्य	महिला	नेपाली कांग्रेस	२३३३
३१	राजेन्द्रमणि काफ्ले	७	वडा अध्यक्ष	पुरुष	नेकपा एमाले	१४५५
३२	बुद्धिप्रसाद सापकोटा	७	वडा सदस्य	पुरुष	नेपाली कांग्रेस	१४६५

३३	राजेन्द्रबहादुर तामाङ्ग	७	वडा सदस्य	पुरुष	नेपाली काँग्रेस	१४४८
३४	सरिता सुवेदी	७	महिला सदस्य	महिला	नेपाली काँग्रेस	१५५०
३५	रिता दर्जी	७	दलित महिला सदस्य	महिला	नेपाली काँग्रेस	१५६३
३६	दामोदर न्यौपाने	८	वडा अध्यक्ष	पुरुष	नेपाली काँग्रेस	१४५६
३७	डिल्लीराम लामिछाने	८	वडा सदस्य	पुरुष	नेपाली काँग्रेस	१३७७
३८	तीलकबहादुर दर्लामी मगर	८	वडा सदस्य	पुरुष	नेकपा एमाले	१२८०
३९	लालकुमारी सुवेदी	८	महिला सदस्य	महिला	नेपाली काँग्रेस	१४५५
४०	सावित्री विश्वकर्मा	८	दलित महिला सदस्य	महिला	नेपाली काँग्रेस	२४३८
४१	यमलाल कडेल	९	वडा अध्यक्ष	पुरुष	नेकपा एमाले	१५३५
४२	सूर्य प्रसाद खनाल	९	वडा सदस्य	पुरुष	नेकपा एमाले	१३२१
४३	किशोर सापकोटा	९	वडा सदस्य	पुरुष	नेकपा एमाले	१२८५
४४	रत्नकुमारी अधिकारी (तिवारी)	९	महिला सदस्य	महिला	नेकपा एमाले	१३३८
४५	सुमिताकुमारी विश्वकर्मा	९	दलित महिला सदस्य	महिला	नेकपा एमाले	१३६५
४६	अरुण पीडित भण्डारी	१०	वडा अध्यक्ष	पुरुष	नेकपा एमाले	२३१६
४७	बलराम जिंसी	१०	वडा सदस्य	पुरुष	नेकपा एमाले	२१२३
४८	कृष्णप्रसाद अधिकारी	१०	वडा सदस्य	पुरुष	नेकपा एमाले	२३२१
४९	नरीमाया तामाङ्ग	१०	महिला सदस्य	महिला	नेकपा एमाले	२१८७
५०	मायादेवी नेपाली	१०	दलित महिला सदस्य	महिला	नेकपा एमाले	२२६२
५१	बाबुराम अधिकारी	११	वडा अध्यक्ष	पुरुष	नेकपा एमाले	३०४१
५२	ज्ञानबहादुर कुमाल	११	वडा सदस्य	पुरुष	नेकपा एमाले	३०३०
५३	चिन्तामणि लम्साल	११	वडा सदस्य	पुरुष	नेकपा एमाले	३००१
५४	विना गुरुङ्ग	११	महिला सदस्य	महिला	नेकपा एमाले	३१२५
५५	विमला विश्वकर्मा	११	दलित महिला सदस्य	महिला	नेकपा एमाले	३१७०
५६	नरेन्द्रकुमार कन्दडवा	१२	वडा अध्यक्ष	पुरुष	नेकपा एमाले	१६११
५७	ईश्वर रिमाल	१२	वडा सदस्य	पुरुष	नेकपा एमाले	१६७७
५८	कृष्णबहादुर क्षेत्री	१२	वडा सदस्य	पुरुष	नेकपा एमाले	१५८४
५९	विमला भट्टराई	१२	महिला सदस्य	महिला	नेकपा एमाले	१७४४
६०	देवी परियार	१२	दलित महिला सदस्य	महिला	नेकपा एमाले	१७८८
६१	प्रकाश दवाडी	१३	वडा अध्यक्ष	पुरुष	माओवादी केन्द्र	१४३८
६२	गजराज न्यौपाने	१३	वडा सदस्य	पुरुष	माओवादी केन्द्र	१३२८
६३	किशोर पौडेल	१३	वडा सदस्य	पुरुष	माओवादी केन्द्र	१३४४
६४	कुमारी माया	१३	महिला सदस्य	महिला	माओवादी केन्द्र	१३८८
६५	सीता दर्जी	१३	दलित महिला सदस्य	महिला	माओवादी केन्द्र	१३७४
६६	ओमप्रसाद पोखरेल	१४	वडा अध्यक्ष	पुरुष	नेपाली काँग्रेस	१५५२
६७	मञ्जु महतो	१४	वडा सदस्य	महिला	नेपाली काँग्रेस	१२०८
६८	प्रकाश गुरुङ्ग	१४	वडा सदस्य	पुरुष	नेपाली काँग्रेस	१५४६
६९	सरस्वती भण्डारी	१४	महिला सदस्य	महिला	नेपाली काँग्रेस	१५८७
७०	सन्जु परियार	१४	दलित महिला सदस्य	महिला	नेपाली काँग्रेस	१४५६

तथ्याङ्क कार्यालय, चितवन

७१	शम्भुबहादुर भण्डारी	१५	वडा अध्यक्ष	पुरुष	नेपाली काँग्रेस	२३५४
७२	भरत अधिकारी	१५	वडा सदस्य	पुरुष	नेपाली काँग्रेस	१८५७
७३	वीरबहादुर लामा	१५	वडा सदस्य	पुरुष	नेपाली काँग्रेस	२०५०
७४	सिर्जना अधिकारी	१५	महिला सदस्य	महिला	नेपाली काँग्रेस	२४०३
७५	सीता सापकोटा परियार	१५	दलित महिला सदस्य	महिला	नेपाली काँग्रेस	२३८७
७६	चतुरमान गुरुङ्ग	१६	वडा अध्यक्ष	पुरुष	नेकपा एमाले	२१३२
७७	ओमबहादुर रावल	१६	वडा सदस्य	पुरुष	नेकपा एमाले	२२७८
७८	रामप्रसाद ढकाल	१६	वडा सदस्य	पुरुष	नेकपा एमाले	२११५
७९	सावित्रीदेवी देवकोटा	१६	महिला सदस्य	महिला	नेकपा एमाले	२३८२
८०	चन्द्रमाया सर्किनी	१६	दलित महिला सदस्य	महिला	नेकपा एमाले	२३०१
८१	ललितमान तमाङ्ग	१७	वडा अध्यक्ष	पुरुष	नेपाली काँग्रेस	१०५७
८२	राजकुमार तमाङ्ग	१७	वडा सदस्य	पुरुष	नेपाली काँग्रेस	१०६४
८३	मंगलध्वज गुरुङ्ग	१७	वडा सदस्य	पुरुष	नेपाली काँग्रेस	१०८१
८४	लक्ष्मीदेवि महतो	१७	महिला सदस्य	महिला	नेपाली काँग्रेस	११४८
८५	सरस्वती सुनार	१७	दलित महिला सदस्य	महिला	नेपाली काँग्रेस	११५४
८६	दिपक लामा	१८	वडा अध्यक्ष	पुरुष	नेपाली काँग्रेस	१३३५
८७	बाबुराम रानामगर	१८	वडा सदस्य	पुरुष	नेकपा एमाले	१२४२
८८	जितबहादुर तमाङ्ग	१८	वडा सदस्य	पुरुष	नेपाली काँग्रेस	११७०
८९	ज्योत्सना अधिकारी	१८	महिला सदस्य	महिला	नेपाली काँग्रेस	१२४८
९०	सरिता नेपाली	१८	दलित महिला सदस्य	महिला	नेपाली काँग्रेस	१३१२
९१	कर्णबहादुर गुरुङ्ग	१९	वडा अध्यक्ष	पुरुष	नेपाली काँग्रेस	१४७८
९२	द्रोणबहादुर गुरुङ्ग	१९	वडा सदस्य	पुरुष	नेपाली काँग्रेस	१४८८
९३	जयनारायण सापकोटा	१९	वडा सदस्य	पुरुष	नेपाली काँग्रेस	१५३५
९४	साधना पराजुली	१९	महिला सदस्य	महिला	नेपाली काँग्रेस	१५८५
९५	चुन्चा परियार	१९	दलित महिला सदस्य	महिला	नेपाली काँग्रेस	१६१५
९६	मणिलाल तामाङ्ग	२०	वडा अध्यक्ष	पुरुष	नेपाली काँग्रेस	१४४७
९७	लोकेन्द्र गुरुङ्ग	२०	वडा सदस्य	पुरुष	नेपाली काँग्रेस	१२४५
९८	यज्ञप्रसाद घिमिरे	२०	वडा सदस्य	पुरुष	नेपाली काँग्रेस	१२५०
९९	मन्दिरा पोखरेल	२०	महिला सदस्य	महिला	नेपाली काँग्रेस	१२८६
१००	मठै दमै	२०	दलित महिला सदस्य	महिला	नेपाली काँग्रेस	१४१५
१०१	चित्रसेन अधिकारी	२१	वडा अध्यक्ष	पुरुष	नेपाली काँग्रेस	१५३८
१०२	कृष्णकुमार गुरुङ्ग	२१	वडा सदस्य	पुरुष	नेपाली काँग्रेस	१३००
१०३	राजु तामाङ्ग	२१	वडा सदस्य	पुरुष	नेकपा एमाले	१२१८
१०४	शान्ति पराजुली	२१	महिला सदस्य	महिला	नेपाली काँग्रेस	१२३८
१०५	फूलकुमारी परियार	२१	दलित महिला सदस्य	महिला	नेकपा एमाले	१२०२
१०६	विष्णुराज महतो	२२	वडा अध्यक्ष	पुरुष	नेकपा एमाले	१००६
१०७	प्रेमबहादुर थापा	२२	वडा सदस्य	पुरुष	नेकपा एमाले	१०३५
१०८	सोमबहादुर गुरुङ्ग	२२	वडा सदस्य	पुरुष	नेकपा एमाले	१०५७

१०८	सीता पुन	२२	महिला सदस्य	महिला	नेकपा एमाले	१०३७
११०	देउमाया विश्वकर्मा	२२	दलित महिला सदस्य	महिला	नेकपा एमाले	१०२५
१११	नरिनारायण पौडेल	२३	वडा अध्यक्ष	पुरुष	नेकपा एमाले	१०२२
११२	बाबुलाल थिङ	२३	वडा सदस्य	पुरुष	नेकपा एमाले	११७३
११३	जितबहादुर बस्न्यात	२३	वडा सदस्य	पुरुष	नेकपा एमाले	११०१
११४	विन्दु दराई	२३	महिला सदस्य	महिला	नेकपा एमाले	१०२४
११५	अन्जु परियार	२३	दलित महिला सदस्य	महिला	नेकपा एमाले	११३३
११६	कान्छा मल्ल	२४	वडा अध्यक्ष	पुरुष	नेकपा एमाले	६३२
११७	अचिर बहादुर विश्वकर्मा	२४	वडा सदस्य	पुरुष	नेकपा एमाले	६४०
११८	बुद्धलाल घिसिङ	२४	वडा सदस्य	पुरुष	नेकपा एमाले	६२३
११९	हिरामाया विश्वकर्मा	२४	महिला सदस्य	महिला	नेकपा एमाले	६५५
१२०	विनुकुमारी विश्वकर्मा	२४	दलित महिला सदस्य	महिला	नेकपा एमाले	६७१
१२१	विजयकुमार भुजेल	२५	वडा अध्यक्ष	पुरुष	माआवादी केन्द्र	११००
१२२	कमलबहादुर गोदार	२५	वडा सदस्य	पुरुष	नेकपा एमाले	१२०१
१२३	युवराज चौधरी	२५	वडा सदस्य	पुरुष	नेकपा एमाले	११८१
१२४	गौरी जमरकटेल	२५	महिला सदस्य	महिला	नेकपा एमाले	११०३
१२५	पार्वती विश्वकर्मा	२५	दलित महिला सदस्य	महिला	नेकपा एमाले	११४३
१२६	ज्ञानप्रसाद खनाल	२६	वडा अध्यक्ष	पुरुष	माआवादी केन्द्र	१६४७
१२७	रामकृष्ण चौधरी	२६	वडा सदस्य	पुरुष	नेपाली काँग्रेस	१५०७
१२८	लिलाधर पौडेल	२६	वडा सदस्य	पुरुष	नेपाली काँग्रेस	१३११
१२९	गीताकुमारी शर्मा	२६	महिला सदस्य	महिला	नेपाली काँग्रेस	१५७८
१३०	सीताकुमारी दर्जी	२६	दलित महिला सदस्य	महिला	नेपाली काँग्रेस	१५६७
१३१	गोविन्द तामाङ	२७	वडा अध्यक्ष	पुरुष	नेपाली काँग्रेस	११२८
१३२	शान्तबहादुर महतो	२७	वडा सदस्य	पुरुष	नेपाली काँग्रेस	१०१०
१३३	राजबहादुर भण्डारी क्षेत्री	२७	वडा सदस्य	पुरुष	नेपाली काँग्रेस	११४०
१३४	राधादेवी क्षेत्री	२७	महिला सदस्य	महिला	नेकपा एमाले	१११८
१३५	तिलकुमारी सुनार	२७	दलित महिला सदस्य	महिला	नेपाली काँग्रेस	१०५८
१३६	आशबहादुर कुमाल	२८	वडा अध्यक्ष	पुरुष	नेकपा एमाले	७४५
१३७	भिमबहादुर कुमाल	२८	वडा सदस्य	पुरुष	नेकपा एमाले	७६५
१३८	नेत्रप्रसाद आचार्य	२८	वडा सदस्य	पुरुष	नेकपा एमाले	८७५
१३९	सीताकुमारी बस्न्यात	२८	महिला सदस्य	महिला	नेकपा एमाले	८८२
१४०	शान्ति दर्जी	२८	दलित महिला सदस्य	महिला	नेकपा एमाले	८३५
१४१	मनबहादुर मगर	२९	वडा अध्यक्ष	पुरुष	नेकपा एमाले	१०४८
१४२	रामबहादुर मगर	२९	वडा सदस्य	पुरुष	नेकपा एमाले	१११७
१४३	बलराम तामाङ	२९	वडा सदस्य	पुरुष	नेकपा एमाले	११३५
१४४	भीमकुमारी थापा मगर	२९	महिला सदस्य	महिला	नेकपा एमाले	११४६
१४५	माया कामी	२९	दलित महिला सदस्य	महिला	नेकपा एमाले	११३७

२.१४ मातृभाषा अनुसार जनसंख्याको संरचना

राष्ट्रिय जनगणना २०६८ ले महानगरभित्र अक्सर बसोबास गर्ने व्यक्तिहरूले बोल्ने मातृभाषाको संख्या ३८ वटा रहेको देखाएको छ। मातृभाषा नेपाली हुने व्यक्तिहरूको सर्वोच्च हिस्सा रहेको देखाएको छ। यसअनुसार नेपाली भाषा मातृभाषा हुनेहरूको अंश ७७.८३ प्रतिशत रहेको देखिन्छ। नेपाली पछि थारु मातृभाषा हुनेहरू ५.१७ प्रतिशत हिस्सासहित दोस्रो बाहुल्यतामा छन्। यसैगरी तेश्रो स्थानमा देखिएको भाषा गुरुङ्ग हो जसको प्रतिशत ४.२१ छ। तामाङ्ग मातृभाषा हुनेहरूको संख्या ३.५२ प्रतिशत तथा नेवार मातृभाषा हुनेको हिस्सा २.२२ प्रतिशत रहेको छ। मगर मातृभाषा हुनेको हिस्सा १.७४ प्रतिशत रहेको पाइन्छ।

तालिका २.२.१३ भाषा अनुसारको जनसंख्या

क्र.सं.	मातृभाषा	जनसंख्या	प्रतिशत
१.	नेपाली	२२१९४१	७७.८३
२.	थारु	१४७५६	५.१७
३.	तामाङ	१००३०	३.५२
४.	गुरुङ	१२०११	४.२१
५.	चेपाङ	३३६	०.१२
६.	नेवार	६३१८	२.२२
७.	मगर	४९६०	१.७४
८.	दराइ	२२१२	०.७८
९.	भोजपुरी	४७३७	१.६६
१०.	हिन्दी	१९४३	०.६८
११.	वोटे	७३०	०.२६
१२.	मैथिली	२१३२	०.७५

स्रोत: जनगणना २०६८ को प्रतिवेदन

२.१५ अपाङ्गता भएका व्यक्तिहरूको विवरण

यस महानगरको कुल जनसङ्ख्याको ०.६६ प्रतिशत हिस्सामा वा ६,२३७ जनामा कुनै एक वा बढि प्रकारको अपाङ्गता रहेको देखिएको छ। शारीरिक अपाङ्गता भएका कुलव्यक्तिहरू १,८४० मध्ये १,१०१ पुरुष र बाँकी ७३९ महिला रहेको देखिन्छ। अपाङ्गता भएका व्यक्तिहरूमध्ये २८.५० प्रतिशतमा शारीरिक अपाङ्गता, २८.१८ प्रतिशतमा दृष्टिसम्बन्धी अपाङ्गता, १३.७६ प्रतिशतमा सुनाइसम्बन्धी अपाङ्गता, १.८७ प्रतिशतमा श्रवण दृष्टिविहिनता, ८.८० प्रतिशतमा स्वर बोलाइसम्बन्धी अपाङ्गता, ५.८८ प्रतिशतमा मानसिक अपाङ्गता, ३.१६ प्रतिशतमा बौद्धिक अपाङ्गता र ७.५५ प्रतिशतमा बहुअपाङ्गता भएको पाइएको छ।

तालिका २.२.१४ : अपाङ्गता भएका व्यक्तिहरूको विवरण

अपाङ्गताको प्रकार	पुरुष		महिला		जम्मा	
	संख्या	%	संख्या	%	संख्या	%
शारीरिक अपाङ्गता	११०१	३३१२	७३९	२५.३७	१८४०	२९.५०
दृष्टिसम्बन्धी अपाङ्गता	९०३	२७१७	९१७	३१.४८	१८२०	२९.१८
सुनाईसम्बन्धी अपाङ्गता	४१३	१२४२	४४५	१५.२८	८५८	१३.७६
श्रवण तथा दृष्टि सम्बन्धी अपाङ्गता	५०	१.५०	७३	२.५१	१२३	१.९७
स्वर/वोलाई सम्बन्धी अपाङ्गता	३१६	९.५१	२३९	८.२०	५५५	८.९०
मानसिक अपाङ्गता	१८५	५.५७	१८८	६.४५	३७३	५.९८
बौद्धिक अपाङ्गता	१११	३.३४	८६	२.९५	१९७	३.१६
बहुअपाङ्गता	२४५	७.३७	२२६	७.७६	४७१	७.५५
जम्मा	३३२४	१००.००	२९१३	१००.००	६२३७	१००.००

स्रोत: राष्ट्रिय जनगणनाको प्रतिवेदन: २०६८

२.३ कालिका नगरपालिका

कालिका नगरपालिका

चितवन जिल्लाको सदरमुकामबाट पूर्वी भागमा रहेको कालिका नगरपालिकाको स्थापना वि.सं. २०७१ सालमा भएको थियो। त्यसवेला साविकका पदमपुर, जुटपानी र शक्तिखोर गाउँ विकास समितिहरू समावेश गरी कालिका नगरपालिका बनाइएको थियो। यस नगरपालिका गठन हुदा प्रत्येक साविकका गा.वि.स.हरू बाट ४ वडाका दर जम्मा १२ वडामा विभाजित गरी कृयाशिल रहेको थियो। राज्यका स्थानीय तह पुनसंरचना गर्दा कालिका नगरपालिका साविकका कालिका नगरपालिका र सिद्धि गाउँ विकास समितिहरूलाई मिलाएर बनाइएको हो। हाल यस नगरपालिकामा ११ वडाहरूमा विभाजित गरी नगरपालिकाको प्रशासनिक काम संचालन गरिएको छ। भौगोलिक, आर्थिक, सामाजिक, सांस्कृतिक स्थितिले यस नगरले निकै सम्भावना बोकेको छ। प्राकृतिक श्रोत एवं साधन पनि सम्भावनाहरू रहेका छन्। विविध प्राकृतिक तथा सांस्कृतिक विशेषताहरू बोकेको पाइन्छ। यस क्षेत्रमा औद्योगिक क्षेत्र स्थापना हुने भएकाले यस नगरपालिकालाई आर्थिक विकास र समृद्धिका लागि योगदान दिने छ। पहाडी क्षेत्रका वडाहरू बाहेक अन्य वडाहरू समथर भुभाग भएको कारण आवश्यक भौतिक तथा सामाजिक पूर्वाधारको अवस्था राम्रो देखिन्छ। यस क्षेत्रमा फस्टाउदो केरा खेती, तरकारी खेति तथा दूध व्यवसायले नगरवासीहरूको आर्थिक अवस्थामा सुधार ल्याएको छ।

२.३.१ नगरपालिकाको वडा विभाजन तथा जनसंख्या

समावेश भएका साविकका न.पा. र गा.वि.स.हरू : कालिका न.पा. र सिद्धि गा.वि.स.

केन्द्र : साविकको कालिका न.पा.को कार्यालय वडा संख्या : ११

सीमाना :

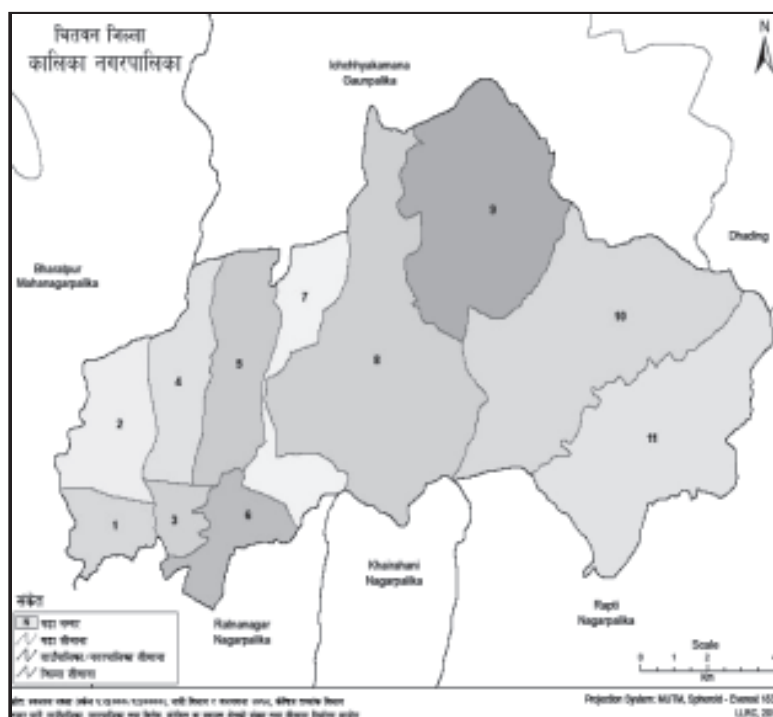
पूर्व : राप्ती न.पा.

पश्चिम : भरतपुर महा न.पा.

उत्तर : ईच्छाकामना गा.प. र धादिङ्ग जिल्ला दक्षिण : रत्ननगर, खैरहनी र राप्ती न.पा.

तालिका २.३.१ वडा विभाजन तथा जनसंख्या

वडा नं.	समावेश भएका साविकका न.पा. तथा गा.वि.स.हरू	साविक वडा नं.	वडा नं.	पुरुषको संख्या	महिलाको संख्या	जम्मा जनसंख्या	घरपरिवार संख्या
१	कालिका	८	१	१५७८	१७८८	३३६६	७५४
२	कालिका	८	२	१९२८	२२४६	४१७४	९३१
३	कालिका	११	३	२०१८	२१११	४१२९	९१२
४	कालिका	१०	४	१२९४	१४१६	२७१०	५६५
५	कालिका	१२	५	१८६४	२०४७	३९११	८२३
६	कालिका	६, ७	६	२९९५	३३७८	६३७३	१५०७
७	कालिका	५	७	२०५३	२५३२	४५८५	१०६४
८	कालिका	३, ४	८	३१९०	२८८१	६०७१	११६५
९	कालिका	१, २	९	३५२०	२२३२	५७५२	७५४
१०	सिद्धि	२, ७, ८, ९	१०	१००६	१०१५	२०२१	३५६
११	सिद्धि	१, ३, ४, ५, ६	११	८८५	९२१	१८०६	२९५



२.३.२ घर तथा आवासीय इकाइको स्वामित्व र बनौट

(क) घर/आवासीय इकाइको स्वामित्व

कुल ८ हजार ११६ परिवार मध्ये ८२.४६ % परिवारहरू आफ्नै घरमा बसेका छन् भने ५.६१ % परिवारहरू अरुको घरमा भाडामा बसेको पाइन्छ। त्यस्तै ०.१२ % परिवारहरू संस्थागत भवनमा र १.८१ % परिवारहरू अन्य प्रकारको स्वामित्व भएको घरमा बसोबास गरेका छन्।

तालिका २.३.२ : घरको स्वामित्वअनुसार परिवारहरूको विवरण

एकाई	जम्मा	घर वा आवासीय इकाइको स्वामित्व			
		आफ्नै	भाडामा	संस्थागत	अन्य
घरपरिवार	९,११६	८,४२९	५११	११	१६५
प्रतिशत	१००	९२.४६	५.६१	०.१२	१.८१

श्रोत : राष्ट्रिय जनगणनाको प्रतिवेदन: २०६८

(ख) घर/आवासीय इकाइको बनौट

जनगणनामा परिवार बसोबास गरिरहेको घर वा आवासीय इकाइको बनौटलाई सो घर/आवासीय इकाइको भौतिक संरचनाका मुख्य अङ्गहरू जग, बाहिरी गाँरो र छानाको बनावटको आधारमा विश्लेषण गरिएको छ। नतिजाअनुसार परिवारहरूले प्रयोग गरिरहेको घरहरूमध्ये ३८.५८ प्रतिशतको काठको खम्बा गाडिएको, १६.३७ प्रतिशतको सिमेन्ट जडित इटा/ढुङ्गाबाट बनेको, ३८.०८ प्रतिशतको जग माटो जडित इटा/ढुङ्गाबाट बनेको, ४.२८ प्रतिशतको ढलान पिलरसहितको र बाँकी अन्य बनौटको जग रहेको देखिएको छ।

तालिका २.३.३ : घरको जग अनुसार परिवार संख्या

जम्मा	घर/आवासीय इकाइको जग					
	माटो जडित इटा/ढुंगा	सिमेन्ट जडित इटा/ढुंगा	ढलान पिलर सहितको	काठको खम्बा	अन्य	नखुलेको
९,११६	३,५६३	१,४९२	३९१	३,६०८	१५	४७
१००	३९.०९	१६.३७	४.२९	३९.५८	०.१६	०.५२

श्रोत : राष्ट्रिय जनगणनाको प्रतिवेदन: २०६८

बजार क्षेत्रमा ढलान पिलरसहितको जग रहेका घर/आवासीय इकाइहरूको बाहुल्यता रहेको देखिन्छ र अन्य क्षेत्रमा भने घरहरूको जग माटो जडित इटा/ढुङ्गा तथा काठको खम्बाबाट बनेको देखिन्छ।

यस कालिका नगरपालिकामा सबैभन्दा कठी परिवारहरू ३८.५० प्रतिशत बाहिरी गाँहो माटोको जोडाई ढुंगा वा ईट्टा भएको घरमा बसेको पाइन्छ। बाहिरी गाँहो सिमेन्टको जोडाई ढुंगा वा ईट्टा भएको घरमा २८.६७ प्रतिशत परिवारहरू तथा बाहिरी गाँहो बाँस भएको घरमा १८.७८ प्रतिशत परिवारहरू साथै बाहिरी गाँहो काठ वा फलेक भएको घरमा ७.२८ प्रतिशत परिवारहरू बसोबास गर्दछन्।

तालिका २.३.४ : घरको गाह्रो अनुसार परिवार संख्या

जम्मा	घर/आवासीय इकाइको गाह्रो						
	माटो जोडाई इटा/ढुंगा	सिमेन्ट जोडाई इटा/ढुंगा	बाँस	काठ वा फलेक	काँचो ईटा	अन्य	नखुलेको
९,११६	३,५१०	२,६१४	१,७१३	६६५	८	५५८	४८
१००	३८५०	२८६७	१८७९	७२९	००९	६१२	०५३

श्रोत : राष्ट्रिय जनगणनाको प्रतिवेदन: २०६८

आवासीय घरको छानाको बनौट हेर्दा कुल परिवारले बसोबासका लागि प्रयोग गरिरहेका घरहरू मध्ये ६८.४६ प्रतिशतको जस्ता/टिनबाट, १०.१३ प्रतिशतको सिमेन्ट/ढलानबाट, १४.३५ प्रतिशतको खर/परालबाट छाना बनेको देखिएको छ। त्यसैगरी बाँकी छाना अन्य सामग्रीको प्रयोगबाट बनेको देखिन्छ। बजार क्षेत्रका धेरैजसो घरहरूको सिमेन्ट/ढलानबाट बनेको देखिन्छ भने अन्य क्षेत्रमा जस्ताबाट छाना निर्मित घरहरूको बाहुल्यता रहेको देखिन्छ।

तालिका २.३.५ : घरको छाना अनुसार परिवार संख्या

जम्मा	घर/आवासीय इकाइको छाना						
	खर वा पराल	जस्ता पाता	टायल वा स्लेट	ढलान	काठ वा फलेक	अन्य	नखुलेको
९,११६	१,३०८	६,३३२	३६७	९२३	२७	९९	६०
१००	१४।३५	६९।४६	४।०३	१०।१३	०।३०	१।०९	०।६६

श्रोत : राष्ट्रिय जनगणनाको प्रतिवेदन २०६८

२.३.३ परिवारले पिउने पानीको मुख्य स्रोत

राष्ट्रिय जनगणना २०६८ मा देशभित्रका हरेक परिवारले पिउने पानीको मुख्य स्रोत सम्बन्धी विवरण सङ्कलन गरिएको थियो। सो गणनाको नतिजाअनुसार यस कालिका नगरपालिकामा कुल ८ हजार ११६ परिवार मध्ये ६१.५५ प्रतिशत परिवारले धारा/पाइप, ट्युबवेल/हाते पम्पबाट १२.४८ प्रतिशत, ढाकिएको इनार/कुवाबाट १०.७८ प्रतिशत, ११.८६ प्रतिशतले खुला इनार/कुवाबाट पिउने पानी मुख्यरूपमा आपूर्ति गर्ने गरेको पाइएको छ। मूल धारा, नदी/खोला र अन्य स्रोतबाट पिउने पानी आपूर्ति गर्ने परिवारहरू कुल परिवारको क्रमशः ०.८८, ०.५४ र १.५० प्रतिशत रहेका छन्।

तालिका २.३.६ : खानेपानीको स्रोतअनुसार परिवार संख्या

जम्मा	पिउने पानीको स्रोत							
	धारा वा पाइप	ट्युबवेल वा हाते पम्प	ढाकिएको इनार वा कुवा	नढाकिएको इनार वा कुवा	मूल धारा	नदी वा खोला	अन्य	नखुलेको
९११६	५६११	११३८	९८४	१०८१	९०	४९	१३७	२६
१००	६१.५५	१२.४८	१०.७९	११.८६	०.९९	०.५४	१.५०	०.२९

श्रोत : राष्ट्रिय जनगणनाको प्रतिवेदन २०६८

२.३.४ परिवारमा खाना पकाउन अक्सर प्रयोग गरिने इन्धन

राष्ट्रिय जनगणना २०६८ को नतिजाले यस नगरका कुल परिवार मध्ये अधिकांश परिवारले खाना पकाउन अक्सर काठ तथा दाउरा प्रयोग गर्ने गरेको देखाएको छ। कुल परिवारको ७४.२१ प्रतिशतले खाना पकाउन अक्सर काठ तथा दाउरा प्रयोग गर्ने गरेको देखिन्छ। विगत जनगणनामा एल.पि. ग्यास प्रयोग गर्ने परिवारहरू भन्दा यस जनगणनामा उल्लेख्य वृद्धि भएको छ। त्यस्तै खाना पकाउन अक्सर गोबरग्याँस प्रयोग गर्नेको हिस्सा ६.६८ प्रतिशत रहेको छ। खाना पकाउन एल.पि. ग्यास प्रयोग गर्ने परिवारको प्रतिशत १८.१३ रहेको छ। खाना पकाउन काठ तथा दाउरा प्रयोग गर्ने परिवारको संख्या क्रमश घट्दै गएको देखिन्छ।

तालिका २.३.७: खाना पकाउन प्रयोग इन्धन अनुसार परिवार संख्या

जम्मा	खाना पकाउन अक्सर प्रयोग गरिने इन्धन							
	काठ/दाउरा	मटितेल	एल पि ग्यास	गुईठा	गोबर ग्याँस	विजुली	अन्य	नखुलेको
९९९६	६७६५	३२	९६५३	९	६०९	५	१७	२६
१००	७४.२१	०.३५	९८.१३	०.१०	६.६८	०.०५	०.१९	०.२९

स्रोत: राष्ट्रिय जनगणनाको प्रतिवेदन: २०६८

२.३.५ परिवारमा बत्ती बाल्न अक्सर प्रयोग गरिने साधन

कालिका नगरपालिकाका धेरैजसो घरपरिवारहरूले आफू बसोबास गरेको घर/आवासीय इकाइमा बत्ती बाल्नका लागि अक्सर बिजुली प्रयोग गर्ने गरेको देखिएको छ। जनगणना २०६८ अनुसार बिजुली प्रयोग गर्ने परिवार ८१.६८ रहेको छ। बत्ती बाल्नका लागि अक्सर मटितेल प्रयोग गर्ने परिवार ११.८७ प्रतिशत देखिएको छ। बत्ती बाल्नका लागि अक्सर सोलार र अन्य इन्धन प्रयोग गर्ने परिवार क्रमश: २.३८ र ३.५४ प्रतिशत रहेको देखिन्छ। गोबरग्याँस प्रयोग गर्ने परिवारहरू केवल ०.२१ प्रतिशत मात्र रहेका छन्।

तालिका २.३.८ : अक्सर बत्ती बाल्ने स्रोत अनुसार परिवार संख्या

जम्मा	अक्सर बत्ती बाल्ने स्रोत					
	विजुली	मटितेल	वायोग्याँस	सौर्य	अन्य	नखुलेको
९९९६	७,४४७	१०८२	१९	२१८	३२३	२७
१००	८१.६९	११.८७	०.२१	२.३९	३.५४	०.३०

स्रोत : राष्ट्रिय जनगणनाको प्रतिवेदन २०६८

२.३.६ परिवारले प्रयोग गर्ने शौचालयको सुविधा

कालिकाका १०.३१ प्रतिशत परिवारहरूसग आफू बस्ने घरमा अबै पनि शौचालयको सुविधा नभएको तथ्याङ्क राष्ट्रिय जनगणना २०६८ को नतिजाले देखाएको छ। हाल ५५.८० प्रतिशत परिवारहरूले सेप्टिक ट्याङ्कमा जोडिएको फ्लस भएको आधुनिक शौचालय प्रयोग गर्ने गरेको पाइएको छ। त्यसैगरी साधारण शौचालय प्रयोग गर्ने परिवारहरूको संख्या ३३.४८ प्रतिशत देखिएको छ।

खानेपानी तथा सरसफाई डिभिजन कार्यालयबाट प्राप्त रेकर्डका आधारमा यो जिल्ला खुला दिसामुक्त घोषणा भएको छ ।

तालिका २.३.९ : चर्पीको सुविधा अनुसार परिवार संख्या

जम्मा	चर्पी नभएका घरपरिवार	चर्पी भएका जम्मा घरपरिवार	आधुनिक चर्पी भएका घरपरिवार	साधारण चर्पी भएका घरपरिवार	नखुलेको
९,११६	९४०	८,१४९	५,०९६	३,०५३	२७
१००	१०३१	८९३९	५५९०	३३४९	०३०

श्रोत : राष्ट्रिय जनगणनाको प्रतिवेदन २०६८

२.३.७ परिवारले प्रयोग गर्ने सुविधाको पहुँच

कालिकाका ८.४८ प्रतिशत परिवारहरूसँग अझै पनि एकपनि सुविधा नभएको तथ्याङ्क राष्ट्रिय जनगणना २०६८ को नतिजाले देखाएको छ । टि.भि. प्रयोग गर्ने परिवारको संख्या ४१.५८ प्रतिशत छ । हाल ७१.४२ प्रतिशत परिवारहरूले मोबाइलको प्रयोग गर्ने गरेको पाइएको छ । त्यसैगरी साइकल प्रयोग गर्ने परिवारहरूको संख्या ६८.०० प्रतिशत देखिन्छ । यहाका ३.४१ प्रतिशत परिवारहरूले मात्र टेलिफोनको सुविधा उपभोग गरेको देखिन्छ । करिब २ प्रतिशत परिवारसँग इन्टरनेटको पहुँच देखिन्छ । १२.७१ प्रतिशत परिवारहरूले मोटरसाइकलको सुविधा लिएको देखिन्छ ।

तालिका २.३.१०: सुविधाको पहुँच अनुसार परिवार संख्या

जम्मा	एकवटा पनि सुविधा नभएका	कम्तिमा एकवटा सुविधा भएको	रेडियो	टि.भि.	केबुल टि.भि.	कम्प्युटर	इन्टरनेट
९,११६	७७३	८,२१४	५,७४२	३,७९१	२,११८	४६८	१५७
१००	८.४८	९०.११	६२.९९	४१.५९	२३.२३	५.१३	१.७२
फोन	मोबाइल	मोटर	मोटरसाइकल	साइकल	अन्य	फ्रिज	नखुलेको
३११	६,५११	१२६	१,१५९	६,१९९	४८	७६९	१२९
३४१	७१.४२	१.३८	१२.७१	६८.००	०.५३	८.४४	१.४२

श्रोत : राष्ट्रिय जनगणनाको प्रतिवेदन २०६८

२.३.८ उमेर समूह अनुसारको जनसंख्या

जनसङ्ख्याको उमेरगत संरचनालाई ५ वर्षको उमेर समूहमा विभाजन गरी अध्ययन गर्दा १० देखि १४ वर्ष उमेर समूहमा कुल जनसङ्ख्याको सर्वाधिक अंश रहेको देखिन्छ । यो उमेर समूहमा कुल जनसङ्ख्याको १३.०५ प्रतिशत हिस्सा रहेको देखिन्छ । यसलाई १२.०२ प्रतिशत जनसङ्ख्यासहित १५ देखि १८ वर्ष उमेर समूहले पछ्याएको छ । पुरुषको हकमा कुल पुरुष जनसङ्ख्याको सबैभन्दा धेरै १० देखि १४ वर्ष उमेर समूहमा र महिलातर्फ पनि कुल महिलाको सबैभन्दा धेरै १० देखि १४ वर्ष उमेर समूहका व्यक्तिहरूमा नै रहेको देखिन्छ । ५ देखि ८ वर्ष उमेर समूहमा कुल जनसङ्ख्याको हिस्सा ११.२३ प्रतिशत छ । ० देखि ४ वर्षका बालबालिकाहरूको जनसंख्या ८.८६ प्रतिशत रहेको

छ। परिवार नियोजनको प्रभाव तथा मानिसमा सानो परिवार प्रतिको आकर्षणले गर्दा कुल प्रजनन दर घट्टदै गएको देखिन्छ । १० देखि १४ वर्ष पछि उमेर समूह वढ्दै जाँदा जनसङ्ख्याको प्रतिशत पनि कम हुदै गएको देखिन्छ ।

तालिका २.३.११ : उमेर समूह अनुसारको जनसंख्या

उमेर समूह	०-४	५-९	१०-१४	१५-१९	२०-२४	२५-२९	३०-४४	३५-३९	४०-४४	४५-४९
कुल जनसंख्या	३,७६३	४,७७३	५,५४७	५,१०८	४,०३३	३,३२१	२,७९८	२,४७६	२,०००	१,९१४
प्रतिशत	८.८६	११.२३	१३.०५	१२.०२	९.४९	७.८२	६.५८	५.८३	४.७१	४.५०
पुरुष	१,८९४	२,४११	२,८४२	२,४६२	१,७३५	१,३३८	१,१५४	१,१३८	१,०३१	८९९
महिला	१,८६९	२,३६२	२,७०५	२,६४६	२,२९८	१,९८३	१,६४४	१,३३८	१,१६९	१,०१५
उमेर समूह	५०-५४	५५-५९	६०-६४	६५-६९	७०-७४	७५ वा माथि				
जम्मा	१,६३१	१,२७८	१,१६५	९१९	६३२	९३५				
प्रतिशत	३.८४	३.०१	२.७४	२.१६	१.४९	२.२०				
पुरुष	८२८	६७५	५७२	४५७	३११	४७१				
महिला	८०३	६०३	५९३	४६२	३२१	४६४				

स्रोत: राष्ट्रिय जनगणनाको प्रतिवेदन: २०६८

२.३.२ जातजाति अनुसार जनसंख्याको संरचना

वि.सं.२०६८ को राष्ट्रिय जनगणना अनुसार यस नगरमा बसोबास गर्दै आएका मुख्य जातजातिहरूमा क्रमश ब्राम्हण पहाडी ७,८०७ (१७.६१%), चेपाङ्ग ७,५०८ (१६.७२%), तामाङ्ग ७,३७५ (१६.४३%), थारु ५,४०० (१२.०३%), क्षेत्री ४,२०२ (९.३६%), नेवार २,३८८ (५.३२%), मगर २,०२१ (४.५०%) गुरुङ्ग १,७७० (३.८४%), कामी १,४४१ (३.२१%), कुमाल १,३०६ (२.८१%), , दमाई ८४० (१.८७%), बोटे ४०० (१.००%) आदी रहेका छन्। यस नगरपालिकामा करिब २८ प्रतिशत बाहुन, क्षेत्री आदी, ६६.५ प्रतिशत जनजातिहरू, ५.५ प्रतिशत दलित तथा अन्यको बसोबास रहेको छ। जनजातिमा मुख्य गरी चेपाङ्ग, तामाङ्ग, मगर, थारु, कुमाल, नेवार आदी पर्दछन्। दलित तर्फ कामी, साकी, दमाई आदि छन्। यहाँको विस्तृत जातजातिको तथ्याङ्क तलको तालिकामा प्रस्तुत गरिएको छ।

तालिका २.३.१२ : जातजाति अनुसारको जनसंख्या

क्र.स.	जातजाती को नाम	जनसंख्या	प्रतिशत	क्र.स.	जातजाती को नाम	जनसंख्या	प्रतिशत
१	ब्राम्हण	७,९०७	१७.६१	११	दमाई	८४०	१.८७
२	चेपाङ्ग	७,५०८	१६.७२	१२	बोटे	४४७	१.००
३	तामाङ्ग	७,३७५	१६.४३	१३	सन्ध्यासी	३६४	०.८१
४	थारु	५,४००	१२.०३	१४	साकी	१७१	०.३८
५	क्षेत्री	४,२०२	९.३६	१५	ठकुरी	१५९	०.३५
६	नेवार	२,३८९	५.३२	१६	घर्ती	१५७	०.३५

तथ्याङ्क कार्यालय, चितवन

क्र.स.	जातजाती को नाम	जनसंख्या	प्रतिशत	क्र.स.	जातजाती को नाम	जनसंख्या	प्रतिशत
७	मगर	२,०२१	४.५०	१७	दराई	११८	०.२६
८	गुरुङ्ग	१,७७०	३.९४	१८	घले	९७	०.२२
९	कामी	१,४४१	३.२१	१९	मुसलमान	९४	०.२१
१०	कुमाल	१,३०६	२.९१	२०	माझी	८२	०.१८

२.३.१० स्थानीय तहको निर्वाचित पदाधिकारीहरूको विवरण

तालिका २.३.१३ स्थानीय निर्वाचन २०७४ निर्वाचित उम्मेदवार

सि.नं.	उम्मेदवार	वडा	पद	लिंग	राजनितिक दल	प्राप्त मत
१	खुमनारायण श्रेष्ठ		प्रमुख	पुरुष	ने.क.पा (एमाले)	७,४९२
२	बमला भट्टराई		उपप्रमुख	महिला	ने.क.पा (एमाले)	७,५३५
३	लिला बहादुर गुरुङ्ग	१	वडाध्यक्ष	पुरुष	नेपाली काँग्रेस	६६८
४	सोम बहादुर गुरुङ्ग	२	वडाध्यक्ष	पुरुष	ने.क.पा (एमाले)	८१५
५	टिकाराम रिजाल	३	वडाध्यक्ष	पुरुष	ने.क.पा (एमाले)	४७९
६	कृष्ण कुमार श्रेष्ठ	४	वडाध्यक्ष	पुरुष	नेपाली काँग्रेस	५१२
७	जियन महतो	५	वडाध्यक्ष	पुरुष	नेपाली काँग्रेस	९३८
८	विनाद रेग्मी	६	वडाध्यक्ष	पुरुष	ने.क.पा (एमाले)	१,४७७
९	डिल्लीराम दवाडी	७	वडाध्यक्ष	पुरुष	ने.क.पा (एमाले)	९००
१०	इम प्रसाद अधिकारी	८	वडाध्यक्ष	पुरुष	ने.क.पा (एमाले)	७९८
११	हेम बहादुर क्षेत्री	९	वडाध्यक्ष	पुरुष	नेपाली काँग्रेस	७०९
१२	दिल बहादुर गुरुङ्ग	१०	वडाध्यक्ष	पुरुष	नेपाली काँग्रेस	३६७
१३	कृष्ण बहादुर प्रजा	११	वडाध्यक्ष	पुरुष	ने.क.पा (एमाले)	३१६
१४	कुम्बु कुमारी सुनार	१	महिला सदस्य	महिला	नेपाली काँग्रेस	६०८
१५	शान्ति महतो	२	महिला सदस्य	महिला	ने.क.पा (एमाले)	८६७
१६	फूल कुमारी चौधरी	३	महिला सदस्य	महिला	ने.क.पा (एमाले)	४९२
१७	राम कुमारी चौधरी	४	महिला सदस्य	महिला	नेपाली काँग्रेस	५१८
१८	रिता महतो	५	महिला सदस्य	महिला	नेपाली काँग्रेस	९४५
१९	दुर्गा सुवेदी	६	महिला सदस्य	महिला	ने.क.पा (एमाले)	१३७३
२०	खिल कुमारी सिंखडा	७	महिला सदस्य	महिला	ने.क.पा (एमाले)	८९९
२१	फूलमाया गुरुङ्ग	८	महिला सदस्य	महिला	ने.क.पा (एमाले)	८४०
२२	भुव कुमारी रानाभाट	९	महिला सदस्य	महिला	ने.क.पा (एमाले)	६९७
२३	ज्ञानीमाया प्रजा	१०	महिला सदस्य	महिला	नेपाली काँग्रेस	३४९
२४	निरमाया चेपाङ्ग	११	महिला सदस्य	महिला	ने.क.पा (एमाले)	३१४

सि.नं.	उम्मेदवार	वडा	पद	लिङ्ग	राजनितिक दल	प्राप्त मत
२५	शान्ति परियार	१	द.महिला सदस्य	महिला	नेपाली काँग्रेस	५८८
२६	चन्द्ररेखा वि.क.	२	द.महिला सदस्य	महिला	ने.क.पा (एमाले)	८५१
२७	सकुन्तला सोनार	३	द.महिला सदस्य	महिला	ने.क.पा (एमाले)	५०६
२८	भगवती वि.क.	४	द.महिला सदस्य	महिला	नेपाली काँग्रेस	४९७
२९	जुना परियार	५	द.महिला सदस्य	महिला	नेपाली काँग्रेस	९३२
३०	संभूना परियार	६	द.महिला सदस्य	महिला	ने.क.पा (एमाले)	१३७१
३१	कल्पना दमै	७	द.महिला सदस्य	महिला	ने.क.पा (एमाले)	९०६
३२	मंगलीमाया सुनार	८	द.महिला सदस्य	महिला	ने.क.पा (एमाले)	८२८
३३	मान कुमारी वि.क.	९	द.महिला सदस्य	महिला	ने.क.पा (एमाले)	६९६
३४	फूलमाया वि.क.	१०	द.महिला सदस्य	महिला	नेपाली काँग्रेस	३४८
३६	उम्मेदवारी नपरेको	११	द.महिला सदस्य	-	-	-
३७	अनिता लामा	१	सदस्य	महिला	नेपाली काँग्रेस	५७७
३८	खडानन्द सापकोटा	१	सदस्य	पुरुष	नेपाली काँग्रेस	५९१
३९	रुद्रलाल सापकोटा	२	सदस्य	पुरुष	ने.क.पा (एमाले)	७९८
४०	लक्ष्मण पौडेल	२	सदस्य	पुरुष	ने.क.पा (एमाले)	८४७
४१	दिलानाथ अर्याल	३	सदस्य	पुरुष	ने.क.पा (एमाले)	५३४
४२	कुल बहादुर थिङ	३	सदस्य	पुरुष	ने.क.पा (एमाले)	४९८
४३	रामलाल महतो	४	सदस्य	पुरुष	नेपाली काँग्रेस	४८०
४४	हरेराम तामाङ्ग	४	सदस्य	पुरुष	नेपाली काँग्रेस	४९३
४५	मल्लु बोट	५	सदस्य	पुरुष	नेपाली काँग्रेस	८५६
४६	दिपक बहादुर भट्टराई	५	सदस्य	पुरुष	नेपाली काँग्रेस	९१२
४७	बालाकृष्ण अधिकारी	६	सदस्य	पुरुष	ने.क.पा (एमाले)	१,३४५
४८	दशरथ सापकोटा	६	सदस्य	पुरुष	ने.क.पा (एमाले)	१,३०४
४९	उमाकान्त सापकोटा	७	सदस्य	पुरुष	ने.क.पा (एमाले)	९३४
५०	दिपक सिंह परियार	७	सदस्य	पुरुष	ने.क.पा (एमाले)	९२१
५१	हरि बहादुर गोतामे	८	सदस्य	पुरुष	ने.क.पा (एमाले)	८०४
५२	मिन बहादुर गुरुङ्ग	८	सदस्य	पुरुष	ने.क.पा (एमाले)	७९७
५३	लाल बहादुर गुरुङ्ग	९	सदस्य	पुरुष	नेपाली काँग्रेस	६४७
५४	ओकिल बहादुर पुरी	९	सदस्य	पुरुष	ने.क.पा (एमाले)	७१६
५५	नरजंग प्रजा	१०	सदस्य	पुरुष	नेपाली काँग्रेस	३५१
५६	शेर बहादुर तामाङ्ग	१०	सदस्य	पुरुष	नेपाली काँग्रेस	३५३
५७	मिलन चेपाङ्ग	११	सदस्य	पुरुष	ने.क.पा (एमाले)	३११
५८	मन बहादुर प्रजा	११	सदस्य	पुरुष	ने.क.पा (एमाले)	३०८

तालिका २.३.१३ स्थानीय निर्वाचन २०७४ मतदाता संख्या

वडा नं.	पुरुष	महिला	जम्मा
१	८८४	९४७	१८३१
२	११८५	१३३५	२५२०
३	८७०	८१३	१६८३
४	७९९	८६४	१६६३
५	१२३२	१२६४	२४९६
६	१९०१	२०११	३९१२
७	१३२१	१३६८	२६८९
८	१३६९	१२८३	२६५२
९	१००४	९०४	१९०८
१०	४६६	३४७	८१३
११	४६३	३५७	८२०

३.४ माडी नगरपालिका

माडी नगरपालिका

चितवन जिल्लाको दक्षिणी सिमानामा रहेको माडी क्षेत्र भरतपुरबाट करिब ३८ कि.मी.को दुरीबाट शुरु हुन्छ। पूर्व, पश्चिम र उत्तरमा चितवन राष्ट्रिय निकुञ्ज रहेको चुरेपहाड तथा दक्षिणमा सोमेश्वर पर्वतमालाले घेरिएको यो सुन्दर उपत्यका हो। यस माडी क्षेत्रको नाम रहेको सन्दर्भमा विभिन्न किम्बदन्ती रहेको पाइन्छ। एउटा- माडव्य ऋषिले यस भूमीमा तपस्या गरेर यहाँका बासिन्दाहरूलाई मार्गदर्शन गर्नु भएको र माडव्य ऋषिको तपस्थली यो क्षेत्र भएकोले माडी भनिएको भनाई छ। अर्को - यहाँका आदीवासी थारुहरूले आफ्नो भाषामा पानी जमेको स्थानलाई माड् भन्ने गरेका र माडी उपत्यका भित्र पानी जमेको देखेर थारुहरूले माड् -माड् भन्दा भन्दै आउदा माडी नाम रहेको आदीवासी थारु जतिका बुढापाका र बुद्धिजीवीहरूको कथन रहेको पाईन्छ। साविकका गर्दी, बघौडा, कल्याणपुर र अयोध्यापुरी गा.वि.स. हरूलाई एकिकृत रूपमा माडी क्षेत्र भनिदै आएकोमा र नेपाल सरकारको वि.सं. २०७१ साल मंसिर १६ गते ४ वटै गा.वि.स. समावेश गरी माडी नगरपालिका गठन भएको थियो। यसमा १२ वटा वडाहरू कायम गरिएको थियो। माडी नगरपालिका स्थानिय तह पुर्नसंरचना पश्चात माडी नगरपालिका कै रूपमा रहेको छ साथै यसमा ८ वटा वडाहरू कायम गरिएको छ। ऐतिहासिक, भौगोलिक, सामाजिक, सास्कृतिक स्थितिले यो नगरपालिकाले सम्भावना बोकेको छ। प्राकृतिक श्रोत एवं साधन, पर्यटनका दृष्टीले पनि उत्तिकै सम्भावित छ। यस क्षेत्रले अनुपम, मनोरम धार्मिक तथा पर्यटकीय सुन्दरता बोकेको छ। अरु नगरपालिकाको तुलनामा भौगोलिक रूपमा विकट जस्तो देखिने आवश्यक पुर्वाधारको अवस्था पनि कमजोर नै छ। शिक्षा, स्वास्थ्य, गरिवि, तथा अन्य सुचकहरू पनि अन्य नगरपालिका भन्दा तुलनात्मक रूपमा कमजोर देखिन्छ। जनगणना २०६८ को नतिजाको आधारमा माडी न.पा.को साक्षरता दर ६८.६ प्रतिशत छ जस मध्ये पुरुषको साक्षरता ७७.२ प्रतिशत

र महिलाको साक्षरता ६३.६ प्रतिशत मात्र रहेको देखिन्छ। स्नातक सम्म पढाइ हुने माडी बहुमुखी क्याम्पस संचालनमा छ। सामुदायिक विद्यालय तर्फ ४५ वटा विद्यालयहरु र संस्थागत तर्फ ७ वटा विद्यालय गरी जम्मा ५२ वटा विद्यालयहरु संचालनमा छन्। बित्तीय संस्थामा जनता बैंक लिमिटेडको शाखा रहेको छ। मत्स्यपालनको दृष्टिले माडी क्षेत्र पकेट क्षेत्रको रूपमा लिइन्छ।



२.४.१ माडी नगरपालिकाको वडा विभाजन तथा जनसंख्या

समावेश भएका साविकका न.पा. र गा.वि.स.हरु : माडी न.पा.
 केन्द्र : साविकको माडी न.पाको कार्यालय वडा संख्या : ८
 सीमाना :
 पूर्व : पर्सा जिल्ला पश्चिम : चितवन राष्ट्रिय निकुञ्ज
 उत्तर : चितवन राष्ट्रिय निकुञ्ज दक्षिण : पर्सा जिल्ला र भारत

तालिका २.४.१ वडा विभाजन

वडा नं.	समावेश भएका साविकका न.पा.	साविक वडा नं.	कैफियत
१	माडी	१, ३	
२	माडी	२	
३	माडी	५	
४	माडी	४	
५	माडी	६	

वडा नं.	समावेश भएका साविकका न.पा.	साविक वडा नं.	कैफियत	
६	माडी	८, ८		
७	माडी	७, १०		
८	माडी	११		
९	माडी	१२		
वडा नं.	पुरुषको संख्या	महिलाको संख्या	जम्मा जनसंख्या	घरपरिवार संख्या
१	२४८७	३१३९	५६२६	१३०८
२	१५७४	२०४१	३६१५	८६०
३	२१२७	२५४०	४६६७	१०२८
४	१३४९	१६९३	३०४२	७२१
५	१४०४	१८३९	३२४३	७८५
६	२११२	२६५८	४७७०	११६७
७	२०२१	२५०८	४५२९	११८१
८	११७६	१४१०	२५८६	६६८
९	२६८८	२९९८	५६८६	१२४५



२.४.२ घर तथा आवासीय इकाइको स्वामित्व र बनौट

(क) घर/आवासीय इकाइको स्वामित्व

कुल ८ हजार ८६० परिवार मध्ये ७८.४१ % परिवारहरू आफ्नै घरमा बसेका छन् भने २.६१ % परिवारहरू मात्र अरुको घरमा भाडामा बसेको पाइन्छ। त्यस्तै ०.१८ % परिवारहरू संस्थागत भवनमा र १७.८० % परिवारहरू अन्य प्रकारको स्वामित्व भएको घरमा बसोबास गरेका छन्। अन्य स्थानीय तहमा भन्दा अरुको घरमा भाडामा बस्ने घरपरिवारको संख्या कम रहेको छ।

तालिका २.४.२ : घरको स्वामित्वअनुसार परिवारहरूको विवरण

एकाई	जम्मा	घर वा आवासिय इकाइको स्वामित्व			
		आफ्नै	भाडामा	संस्थागत	अन्य
घरपरिवार	८९६०	७११५	२३४	१६	१५९५
प्रतिशत	१००	७९.४१	२.६१	०.१८	१.७०

श्रोत : राष्ट्रिय जनगणनाको प्रतिवेदन: २०६८

(ख) घर/आवासीय इकाइको बनौट

यहाँ परिवार बसोबास गरिरहेको घर वा आवासीय इकाइको बनौटलाई सो घर/आवासीय इकाइको भौतिक संरचनाका मुख्य अङ्गहरू जग, बाहिरी गारो र छानाको बनावटको आधारमा विश्लेषण गरिएको छ। नतिजाअनुसार यस माडी नगरपालिकामा परिवारहरूले प्रयोग गरिरहेको घरहरूमध्ये सबैभन्दा बढी ६८.८० प्रतिशतको काठको खम्बा गाडिएको, ८.५२ प्रतिशतको सिमेन्ट जडित इटा/ढुङ्गाबाट बनेको, १८.०५ प्रतिशतको जग माटो जडित इटा/ढुङ्गाबाट बनेको, २.०३ प्रतिशतको ढलान पिलरसहितको र बाँकी अन्य बनौटको जग रहेको देखिएको छ।

तालिका २.४.३ : घरको जग अनुसार परिवार संख्या

जम्मा	घर/आवासीय इकाइको जग					
	माटो जडित इटा/ढुंगा	सिमेन्ट जडित इटा/ढुंगा	ढलान पिलर	काठको खम्बा सहितको	अन्य	नखुलेको
८९६०	१७०७	७६३	१८२	६२६३	१५	३०
१००।००	१९.०५	८.५२	२.०३	६९.९०	०.१७	०.३३

श्रोत : राष्ट्रिय जनगणनाको प्रतिवेदन: २०६८

यस नगरका सबैभन्दा बढी २८.१५ प्रतिशत परिवारहरू बाहिरी गाह्रो बाँसको र त्यसपछि २३.५८ प्रतिशत परिवारहरू बाहिरी गाह्रो माटोको जोडाई ढुंगा वा ईट्टा भएको घरमा बसेको पाइन्छ। बाहिरी गाह्रो काठ वा फलेक भएको घरमा २३.५० प्रतिशत परिवारहरू तथा बाहिरी गाह्रो सिमेन्टको जोडाई ढुंगा वा ईट्टा भएको घरमा १४.३४ प्रतिशत परिवारहरू बसोबास गर्दछन्।

तालिका २.४.४ : घरको गाह्रो अनुसार परिवार संख्या

जम्मा	घर/आवासीय इकाइको गाह्रो						
	माटो जोडाई इटा/ढुंगा	सिमेन्ट जोडाई इटा/ढुंगा	बाँस	काठ वा फलेक	काँचो ईटा	अन्य	नखुलेको
८९६०	२११३	१२८५	२५२२	२१०६	९८	८०५	३१
१००	२३.५८	१४.३४	२८.१५	२३.५०	१.०९	८.९८	०.३५

श्रोत : राष्ट्रिय जनगणनाको प्रतिवेदन: २०६८

आवासीय घरको छानाको बनौट हेर्दा कुल परिवारले बसोबासका लागि प्रयोग गरिरहेका घरहरू मध्ये ३७.६३ प्रतिशतको जस्ता/टिनबाट, ३२.७७ प्रतिशतको टायल वा स्लेटबाट, २४.२७ प्रतिशतको खर/परालबाट, ४.५० प्रतिशतको सिमेन्ट/ढलानबाट छाना बनेको देखिएको छ ।

तालिका २.४.५ : घरको छाना अनुसार परिवार संख्या

जम्मा	घर/आवासीय इकाइको छाना						
	खर वा पराल	जस्ता पाता	टायल वा स्लेट	ढलान	काठ वा फलेक	अन्य	नखुलेको
८९६०	२१७५	३३७२	२९३६	४०३	१९	१७	३८
१००	२४।२७	३७।६३	३२।७७	४।५०	०।२१	०।१९	०।४२

श्रोत : राष्ट्रिय जनगणनाको प्रतिवेदन २०६८

२.४.३ परिवारले पिउने पानीको मुख्य स्रोत

राष्ट्रिय जनगणना २०६८ मा देशभित्रका हरेक परिवारले पिउने पानीको मुख्य स्रोत सम्बन्धी विवरण सङ्कलन गरिएको थियो । सो गणनाको नतिजाअनुसार यस नगरपालिकामा कुल ८ हजार ८६० परिवार मध्ये ११.४५ प्रतिशत परिवारले धारा/पाइप, ट्युबवेल/हाते पम्पबाट ४७.४६ प्रतिशत, ढाकिएको इनार/कुवाबाट ५.३० प्रतिशत, ३०.८२ प्रतिशतले खुला इनार/कुवाबाट पिउने पानी मुख्यरूपमा आपूर्ति गर्ने गरेको पाइएको छ । मूल धारा, नदी/खोला र अन्य स्रोतबाट पिउने पानी आपूर्ति गर्ने परिवारहरू कुल परिवारको क्रमशः १.०५, २.२० र १.४३ प्रतिशत रहेका छन् ।

तालिका २.४.६ : खानेपानीको स्रोतअनुसार परिवार संख्या

जम्मा	पिउने पानीको स्रोत							
	धारा वा पाइप	ट्युबवेल वा हाते पम्प	ढाकिएको इनार वा कुवा	नढाकिएको इनार वा कुवा	मूल धारा खोला	नदी वा	अन्य	नखुलेको
८९६०	१०२६	४२५२	४७५	२७७०	९४	१९७	१२८	१८
१००	११.४५	४७.४६	५.३०	३०.८२	१.०५	२.२०	१.४३	०.२०

श्रोत : राष्ट्रिय जनगणनाको प्रतिवेदन २०६८

२.४.४ परिवारमा खाना पकाउन अक्सर प्रयोग गरिने इन्धन

राष्ट्रिय जनगणना २०६८ को नतिजाले यस माडी न.पा.का कुल परिवार मध्ये अधिकांश परिवारले खाना पकाउन अक्सर काठ तथा दाउरा प्रयोग गर्ने गरेको देखाएको छ । कुल परिवारको ४.३३ प्रतिशतले खाना पकाउन अक्सर एल.पि. ग्याँस प्रयोग गर्ने गरेको देखिन्छ । त्यस्तै खाना पकाउन अक्सर गोबरग्याँस प्रयोग गर्नेको हिस्सा १४.१३ प्रतिशत रहेको छ । खाना पकाउन काठ तथा दाउरा प्रयोग गर्ने परिवारको प्रतिशत ८०.४० रहेको छ । खाना पकाउन काठ तथा दाउरा प्रयोग गर्ने परिवारको संख्या क्रमशः घट्दै गएको देखिन्छ ।

तालिका २.४.७ : खाना पकाउन प्रयोग इन्धन अनुसार परिवार संख्या

जम्मा	खाना पकाउन अक्सर प्रयोग गरिने इन्धन						
	काठ/दाउरा	मटितेल	एल पि ग्यास	गुईठा	गोबर ग्याँस	अन्य	नखुलेको
८,९६०	७,२०४	३९	३८८	३८	१,२६६	७	१८
१००	८०४०	०.४४	४.३३	०.४२	१४.९३	०.०८	०.२०

स्रोत: राष्ट्रिय जनगणनाको प्रतिवेदन: २०६८

२.४.५ परिवारमा वति बाल्न अक्सर प्रयोग गरिने साधन

माडीमा धेरैजसो घरपरिवारहरूले आफू बसोबास गरेको घर/आवासीय इकाइमा बत्ती बाल्नका लागि अक्सर सोलार प्रयोग गर्ने गरेको देखिएको छ। जनगणना २०६८ अनुसार सोलार प्रयोग गर्ने परिवार ६५.५६ प्रतिशत रहेको छ। बत्ती बाल्नका लागि अक्सर मटितेल प्रयोग गर्ने परिवार १८.६५ प्रतिशत देखिएको छ। बत्ती बाल्नका लागि अन्य इन्धन प्रयोग गर्ने परिवार क्रमशः १४.२१ प्रतिशत रहेको देखिन्छ। गोबरग्याँस प्रयोग गर्ने परिवारहरू केवल ०.१८ प्रतिशत मात्र रहेका छन्।

तालिका २.४.८ : अक्सर बत्ती बाल्ने स्रोत अनुसार परिवार संख्या

जम्मा	अक्सर बत्ती बाल्ने स्रोत					
	विजुली	मटितेल	वायोग्याँस	सौर्य	अन्य	नखुलेको
८,९६०	१७	१,७६१	१७	५,८७४	१,२७३	१८
१००	०.१९	१९.६५	०.१९	६५.५६	१४.२१	०.२०

स्रोत : राष्ट्रिय जनगणनाको प्रतिवेदन २०६८

२.४.६ परिवारले प्रयोग गर्ने शौचालयको सुविधा

माडी नगरपालिकाका १६.५६ प्रतिशत परिवारहरूसग आफू बस्ने घरमा अझै पनि शौचालयको सुविधा नभएको तथ्याङ्क राष्ट्रिय जनगणना २०६८ को नतिजाले देखाएको छ। हाल ६३.६८ प्रतिशत परिवारहरूले सेप्टिक ट्याङ्कमा जोडिएको फ्लस भएको आधुनिक शौचालय प्रयोग गर्ने गरेको पाइएको छ। त्यसैगरी साधारण शौचालय प्रयोग गर्ने परिवारहरूको संख्या १८.५४ प्रतिशत देखिएको छ। खानेपानी तथा सरसफाई डिभिजन कार्यालयबाट प्राप्त रेकर्डका आधारमा यो जिल्ला खुला दिसामुक्त घोषणा भएको छ।

तालिका २.४.९ : चर्पीको सुविधा अनुसार परिवार संख्या

जम्मा	चर्पी नभएका घरपरिवार	चर्पी भएका जम्मा घरपरिवार	आधुनिक चर्पी भएका घरपरिवार	साधारण चर्पी भएका घरपरिवार	नखुलेको
८,९६०	१,४८४	७,४७६	५,७०७	१,७६९	१८
१००	१६.५६	८३.४४	६३.६९	१९.५४	०.२०

स्रोत : राष्ट्रिय जनगणनाको प्रतिवेदन २०६८

२.४.७ परिवारले प्रयोग गर्ने सुविधाको पहुँच

माडीका करिब १० प्रतिशत परिवारहरूसँग अबै पनि एकवटा पनि सुविधा नभएको तथ्याङ्क राष्ट्रिय जनगणना २०६८ को नतिजाले देखाएको छ। टि.भि. प्रयोग गर्ने परिवारको संख्या २५.०४ प्रतिशत छ। हाल ६८.४२ प्रतिशत परिवारहरूले मोबाइलको प्रयोग गर्ने गरेको पाइएको छ। त्यसैगरी साइकल प्रयोग गर्ने परिवारहरूको संख्या ३८.८८ प्रतिशत देखिन्छ। यहाका ३.२६ प्रतिशत परिवारहरूले मात्र टेलिफोनको सुविधा उपभोग गरेको देखिन्छ। करिब १ प्रतिशत परिवारसँग इन्टरनेटको पहुँच देखिन्छ। ५.६७ प्रतिशत परिवारहरूले मोटरसाइकलको सुविधा लिएको देखिन्छ।

तालिका २.४.१० :सुविधाको पहुँच अनुसार परिवार संख्या

जम्मा	एकवटा पनि सुविधा नभएका	कम्तिमा एकवटा सुविधा भएको	रेडियो	टि.भि.	केबुल टि.भि.	कम्प्यूटर	इन्टरनेट
८,९६०	८९४	७,८५७	६,४९९	२,२४४	६७	४८	९५
१००	९.९८	८७.६९	७२.५३	२५.०४	०.७५	०.५४	१.०६
फोन	मोबाइल	मोटर	मोटरसाइकल	साइकल	अन्य	फ्रिज	नखुलेको
२९२	६,२२०	१५	५०८	३,५७३	१२५	१५	२०९
३२६	६९.४२	०.१७	५.६७	३९.८८	१.४०	०.१७	२.३३

श्रोत :राष्ट्रिय जनगणनाको प्रतिवेदन २०६८

२.४.८ उमेर समूह अनुसारको जनसंख्या

जनसङ्ख्याको उमेरगत संरचनालाई ५ वर्षको उमेर समूहमा विभाजन गरी अध्ययन गर्दा १० देखि १४ वर्ष उमेर समूहमा कुल जनसङ्ख्याको सर्वाधिक अंश रहेको देखिन्छ। यो उमेर समूहमा कुल जनसङ्ख्याको १३.१७ प्रतिशत हिस्सा रहेको देखिन्छ। यसलाई ११.४६ प्रतिशत जनसङ्ख्यासहित १५ देखि १८ वर्ष उमेर समूहले पछ्याएको छ। पुरुषको हकमा कुल पुरुष जनसङ्ख्याको सबैभन्दा धेरै १० देखि १४ वर्ष उमेर समूहमा र महिलातर्फ पनि कुल महिलाको सबैभन्दा धेरै १० देखि १४ वर्ष उमेर समूहका व्यक्तिहरूमा नै रहेको देखिन्छ। ५ देखि ८ वर्ष उमेर समूहमा कुल जनसङ्ख्याको हिस्सा १०.३७ प्रतिशत छ। ० देखि ४ वर्षका वालवालिकाहरूको जनसंख्या ८.६७ प्रतिशत रहेको छ। १० देखि १४ वर्ष पछि उमेर समूह बढ्दै जाँदा जनसङ्ख्याको प्रतिशत पनि कम हुँदै गएको देखिन्छ।

तालिका २.४.११ : उमेर समूह अनुसारको जनसंख्या

उमेर समूह	०-४	५-९	१०-१४	१५-१९	२०-२४	२५-२९	३०-३४	३५-३९	४०-४४	४५-४९
कुल जनसंख्या	३२६६	४०२०	४९६४	४३१७	३०६८	२६६२	२२१६	२२३२	२०२५	२०५०
प्रतिशत	८.६७	१०.६७	१३.१७	११.४६	८.१४	७.०६	५.८८	५.९२	५.३७	५.४४
पुरुष	१६६०	२०२०	२४३१	१९०४	१०८९	९०२	८२५	८५५	८३४	९३४
महिला	१६०६	२०००	२५३३	२४१३	१९७९	१७६०	१३९१	१३७७	११९१	१११६

श्रोत :राष्ट्रिय जनगणनाको प्रतिवेदन २०६८

उमेर समुह	५०-५४	५५-५९	६०-६४	६५-६९	७०-७४	७५ वा माथि	
जम्मा	१७५१	१३८७	१२३५	९९४	६४९	८४७	
प्रतिशत	४.६५	३.६८	३.२८	२.६४	१.७२	२.२५	
पुरुष	८४२	७११	५८१	४८६	३४७	४५५	
महिला	९०९	६७६	६५४	५०८	३०२	३९२	

स्रोत: राष्ट्रिय जनगणनाको प्रतिवेदन: २०६८

२.४.९ जातजाति अनुसार जनसंख्याको संरचना

वि.सं.२०६८ को राष्ट्रिय जनगणना अनुसार यस माडी नगरपालिकामा बसोबास गर्दै आएका मुख्य जातजातीहरूमा क्रमश ब्राह्मण पहाडी ८,५२२ (२५.२१%), थारु ८,४२७ (२४.८६%), कामी ३,८४५ (१०.१८%), क्षेत्री २,७८० (७.३६%), तामाङ्ग १,५३३ (४.०६%), गुरुङ्ग १,३३३ (३.५३%), बोटे १,२३४ (३.२७%), दमाई १,१८० (३.१३%), चेपाङ्ग १,१६३ (३.०८%), मगर १,१४१ (३.०२%) आदी रहेका छन्। यस माडीमा करिब ३३ प्रतिशत बाहुन, क्षेत्री आदी, ४७ प्रतिशत जनजातिहरू, १० प्रतिशत दलित तथा अन्यको बसोबास रहेको छ। जनजातिमा मुख्य गरी मगर, थारु, कुमाल, नेवार, चेपाङ्ग, तामाङ्ग, बोटे, गुरुङ्ग आदी पर्दछन्। दलित तर्फ कामी, साकी, दमाई आदि छन्। यहाँको विस्तृत जातजातिको तथ्याङ्क तलको तालिकामा प्रस्तुत गरिएको छ।

तालिका २.४.१२ : जातजाति अनुसारको जनसंख्या

क्र.स.	जातजाती को नाम	जनसंख्या	प्रतिशत	क्र.स.	जातजाती को नाम	जनसंख्या	प्रतिशत
१	ब्राह्मण	९,५२२	२५.२१	१२	घर्ती	५११	१.३५
२	थारु	९,४२७	२४.९६	१३	दराई	४७७	१.२६
३	कामी	३,८४५	१०.१८	१४	दराई	४७७	१.२६
४	क्षेत्री	२,७८०	७.३६	१५	नेवार	३६४	०.९६
५	तामाङ्ग	१,५३३	४.०६	१६	मुसलमान	३३७	०.८९
६	गुरुङ्ग	१,३३३	३.५३	१७	गाइने	२४५	०.६५
७	बोटे	१,२३४	३.२७	१८	दुरा	२३६	०.६२
८	दमाई	१,१८१	३.१३	१९	कुमाल	१३८	०.३७
९	चेपाङ्ग	१,१६३	३.०८	२०	ठकुरी	१३६	०.३६
१०	मगर	१,१४१	३.०२	२१	माभी	८७	०.२३
११	साकी	५६८	१.५०	२२	सन्यासी	७३	०.१९

२.४.१० स्थानीय तहको निर्वाचित पदाधिकारीहरूको विवरण

तालिका २.४.१३ स्थानीय निर्वाचन २०७४ निर्वाचित उम्मेदवार

सि.नं.	उम्मेदवार	वडा	पद	लिंग	राजनितिक दल	प्राप्त मत
१	ठाकुर प्रसाद ढकाल		प्रमुख	पुरुष	ने.क.पा (माओवादी केन्द्र)	३,८७३
२	तारा कुमारी काजीमहतो		उपप्रमुख	महिला	ने.क.पा (एमाले)	४,६९०
३	कृष्ण प्रसाद पौडेल	१	वडाध्यक्ष	पुरुष	नेपाली काँग्रेस	७६९
४	इश्वरी प्रसाद ढकाल	२	वडाध्यक्ष	पुरुष	ने.क.पा (माओवादी केन्द्र)	५०१
५	पुरन महतो	३	वडाध्यक्ष	पुरुष	ने.क.पा (एमाले)	६०९
६	चन्द्रदिप महतो	४	वडाध्यक्ष	पुरुष	ने.क.पा (माओवादी केन्द्र)	५१६
७	रामबन्धु पोखरेल	५	वडाध्यक्ष	पुरुष	ने.क.पा (माओवादी केन्द्र)	६५१
८	भरत बहादुर गुरुङ्ग	६	वडाध्यक्ष	पुरुष	ने.क.पा (एमाले)	८६०
९	बालाकृष्ण सापकोटा	७	वडाध्यक्ष	पुरुष	ने.क.पा (एमाले)	७५०
१०	कृष्णराज अधिकारी	८	वडाध्यक्ष	पुरुष	ने.क.पा (एमाले)	५३२
११	शिवहरी सुवेदी	९	वडाध्यक्ष	पुरुष	ने.क.पा (एमाले)	४७३
१२	हिमा देवी पौडेल	१	महिला सदस्य	महिला	नेपाली काँग्रेस	६९१
१३	इन्दिरा दर्जी	२	महिला सदस्य	महिला	ने.क.पा (माओवादी केन्द्र)	५२९
१४	मन कुमारी महतो	३	महिला सदस्य	महिला	ने.क.पा (एमाले)	५४३
१५	कला कुमारी चापागाई	४	महिला सदस्य	महिला	ने.क.पा (माओवादी केन्द्र)	४९२
१६	सरिता दराइ पोखरेल	५	महिला सदस्य	महिला	ने.क.पा (माओवादी केन्द्र)	६६३
१७	कुमारी पौडेल	६	महिला सदस्य	महिला	ने.क.पा (एमाले)	८५३
१८	कोपिला शिवाकोटी	७	महिला सदस्य	महिला	ने.क.पा (एमाले)	७३६
१९	सावित्री रेग्मी	८	महिला सदस्य	महिला	ने.क.पा (एमाले)	५३२
२०	पूर्णीमाया प्रजा	९	महिला सदस्य	महिला	ने.क.पा (एमाले)	४४१
२१	गीता परियार	१	द.महिला सदस्य	महिला	ने.क.पा (माओवादी केन्द्र)	६७२
२२	रिचा सुनार.	२	द.महिला सदस्य	महिला	ने.क.पा (माओवादी केन्द्र)	५५०
२३	श्री कुमारी वि.क.	३	द.महिला सदस्य	महिला	ने.क.पा (एमाले)	५०५
२४	इन्दिरा कुमारी वि.क.	४	द.महिला सदस्य	महिला	ने.क.पा (माओवादी केन्द्र)	५२१
२५	सन्तुमाया सुनार	५	द.महिला सदस्य	महिला	ने.क.पा (माओवादी केन्द्र)	६७०
२६	पूर्णकला सुनार	६	द.महिला सदस्य	महिला	ने.क.पा (एमाले)	८२९
२७	रंजिता वि.क.	७	द.महिला सदस्य	महिला	ने.क.पा (एमाले)	७९२
२८	सुशिला सुनार	८	द.महिला सदस्य	महिला	ने.क.पा (एमाले)	५२८
२९	लक्ष्मी सुनाम.	९	द.महिला सदस्य	महिला	ने.क.पा (एमाले)	४३८
३०	शिव कुमार कार्की	१	सदस्य	महिला	नेपाली काँग्रेस	६८५
३१	अमित कुमार लामा	१	सदस्य	पुरुष	रा.प्र.पा.	६७०

सि.नं	उम्मेदवार	वडा	पद	लिङ्ग	राजनितिक दल	प्राप्त मत
३२	डण्डपाणी पौडेल	२	सदस्य	पुरुष	ने.क.पा (माओवादी केन्द्र)	५३२
३३	विश्वनाथ महतो	२	सदस्य	पुरुष	ने.क.पा (माओवादी केन्द्र)	५२९
३४	नारायण महतो	३	सदस्य	पुरुष	ने.क.पा (एमाले)	५०९
३५	गोविन्द प्रसाद पनेरु	३	सदस्य	पुरुष	ने.क.पा (एमाले)	५४९
३६	नन्दकला अधिकारी	४	सदस्य	महिला	ने.क.पा (माओवादी केन्द्र)	४८५
३७	कमल बहादुर साकी	४	सदस्य	पुरुष	ने.क.पा (माओवादी केन्द्र)	४५५
३८	वेद बहादुर महतो	५	सदस्य	पुरुष	ने.क.पा (माओवादी केन्द्र)	६९०
३९	कुल बहादुर कामी	५	सदस्य	पुरुष	ने.क.पा (माओवादी केन्द्र)	६३४
४०	चुडामणी महतो	६	सदस्य	पुरुष	ने.क.पा (एमाले)	८३९
४१	होम बहादुर कामी	६	सदस्य	पुरुष	ने.क.पा (एमाले)	७८९
४२	राम बहादुर आचार्य क्षेत्री	७	सदस्य	पुरुष	ने.क.पा (एमाले)	७६४
४३	जगन्नाथ लामिछाने	७	सदस्य	पुरुष	ने.क.पा (एमाले)	७२०
४४	शिव प्रसाद सापकोटा	८	सदस्य	पुरुष	ने.क.पा (एमाले)	५०९
४५	सोममाया पुन	८	सदस्य	महिला	ने.क.पा (एमाले)	४९५
४६	सन्त बहादुर तामाङ्ग	९	सदस्य	पुरुष	ने.क.पा (एमाले)	४२२
४७	घनश्याम दवाडी	९	सदस्य	पुरुष	ने.क.पा (एमाले)	४४५

तालिका २.४.१४ स्थानीय निर्वाचन २०७४ मतदाता संख्या

वडा नं.	पुरुष	महिला	जम्मा
१	१,५२९	१,६८०	३,२०९
२	१,०५२	१,१९३	२,२४५
३	१,२९८	१,२४५	२,५४३
४	८९३	९६९	१,८६४
५	८९३	१,०९४	१,९०७
६	१,४३२	१,५७८	३,०१०
७	१,४४३	१,५७५	३,०१८
८	७३७	७३६	१,४७३
९	१,३२२	१,१७९	२,५०१

तालिका २.४.१५ : सामुदायिक विद्यालयहरूको विद्यार्थी संख्या

क्र.सं.	तह	छात्रा	छात्र	जम्मा
१	कक्षा १- ५	१,६६२	१,५७५	३,२३७
२	कक्षा ६- ८	१,१९९	१,०४९	२,२३२
३	कक्षा ९- १०	६८७	६९०	१,२९७
४	कक्षा १- १०	३,५४०	३,२२६	६,७६६

२.५ रत्ननगर नगरपालिका

रत्ननगर नगरपालिका

चितवन जिल्लाको सदरमुकामबाट पूर्वमा रहेको रत्ननगर नगरपालिकाको स्थापना वि.सं. २०५३ सालमा भएको थियो। त्यसबेला साविकका रत्ननगर र पंचकन्या गाउँ विकास समितिहरू समावेश गरी रत्ननगर नगरपालिका बनाइएको थियो। यस नगरपालिका १३ वडामा विभाजित भइ कृयाशिल रहेकोमा नेपाल सरकारको मिति २०७१०८१३ को निर्णय अनुसार चितवन जिल्लाका साविकका पिठुवा र बछ्यौली गा.वि.स. हरू समाहित गरी नगरपालिका विस्तार गरिएको थियो र प्रत्येक गा.वि.स. का नगरपालिकामा तीन तीन वडा थप गरी १८ वडामा कायम गरिएको थियो। यो नगरपालिका स्थानीय तह पुर्नसंरचना गर्दा १६ वडामा विभाजन गरी कार्य सञ्चालन गरिएको छ। भौगोलिक, आर्थिक, सामाजिक, सास्कृतिक स्थितिले नगरले निकै सम्भावना बोकेको छ। नेपाल कै तेस्रो गन्तव्यको रूपमा रहेको सौराहा पर्यटनका दृष्टिले प्रचुर सम्भावना बोकेको कारण यसका संभावना धेरै छन्। विविध सामाजिक तथा सांस्कृतिक विशेषताहरू बोकेको पाइन्छ। यस क्षेत्रमा धार्मिक तथा पर्यटकीय क्षेत्रहरूको अवस्थितिले यस नगरपालिकालाई आर्थिक विकास र सम्बृद्धिका लागि टेवा पुर्‍याएको छ। भौगोलिक रूपमा सुगमता भएको कारण आवश्यक भौतिक तथा सामाजिक पूर्वाधारको अवस्था राम्रो छ। शिक्षा, स्वास्थ्य, गरिवि, तथा अन्य सुचकहरू पनि तुलनात्मक रूपमा यस जिल्लाका नगरपालिकाको तुलनामा मजबुत देखिन्छ।

२.५.१ वडा विभाजन तथा जनसंख्या

समावेश भएका साविकका न.पा. र	गा.वि.स.हरू :	रत्ननगर न.पा.
केन्द्र : साविकको रत्ननगर न.पाको कार्यालय	वडा संख्या :	१६
सीमाना :		
पूर्व : खैरहनी न.पा.	पश्चिम :	भरतपुर महा न.पा.
उत्तर : कालिका न.पा.	दक्षिण :	चितवन राष्ट्रिय निकुञ्ज

तालिका २.५.१ वडा विभाजन

वडा नं.	समावेश भएका साविकका न.पा.	साविक वडा नं.	कैफियत
१	रत्ननगर	१	
२	रत्ननगर	२	
३	रत्ननगर	३	
४	रत्ननगर	४	
५	रत्ननगर	१८	
६	रत्ननगर	१८	
७	रत्ननगर	१७	
८	रत्ननगर	५	

वडा नं.	समावेश भएका साविकका न.पा.	साविक वडा नं.	कैफियत
८	रत्ननगर	६, ७	
१०	रत्ननगर	८	
११	रत्ननगर	१०	
१२	रत्ननगर	८, ११	
१३	रत्ननगर	१२, १३	
१४	रत्ननगर	१४	
१५	रत्ननगर	१५	
१६	रत्ननगर	१६	

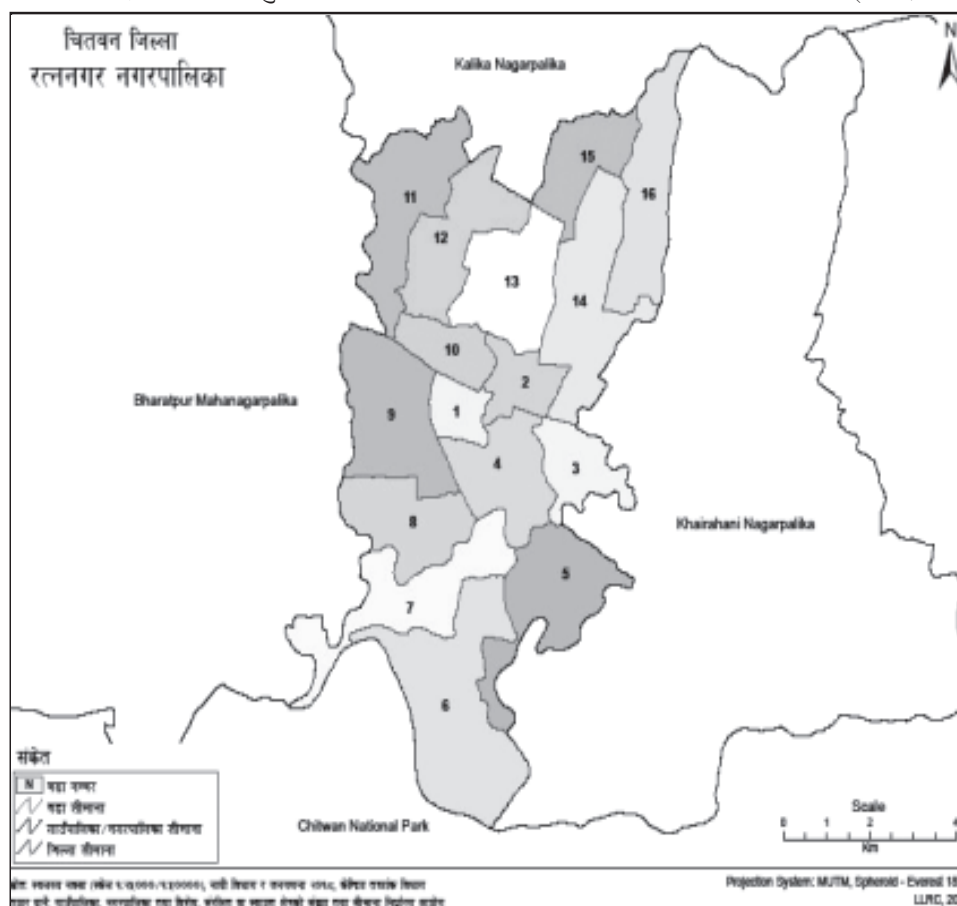
वडा नं.	पुरुषको संख्या	महिलाको संख्या	जम्मा जनसंख्या	घरपरिवार संख्या
१	२५०६	२५४९	५०५५	११४३
२	२३१८	२३४७	४६६५	१०६६
३	१९४९	२१०८	४०५७	९१४
४	१९९४	२१६५	४१५९	९०५
५	१७२०	१८४७	३५६७	७५३
६	१०९५	९३१	२०२६	४३९
७	१८३९	१८९८	३७३७	७८०
८	१६८७	१८१५	३५०२	७९१
९	२२०७	२४०३	४६१०	१०२९
१०	२८०२	३०१२	५८१४	१३९१
११	१६११	१८८१	३४९२	८८४
१२	२४३९	२८०४	५२४३	१२८८
१३	२८६०	३१५०	६०१०	१४५०
१४	१८३२	२१३९	३९७१	९०४
१५	२१८९	२६१४	४८०३	११०१
१६	२५३१	२९८४	५५१५	१२५२

२.५.२ घर तथा आवासीय इकाइको स्वामित्व र बजौट

(क) घर/आवासीय इकाइको स्वामित्व

कुल १६ हजार ७० परिवार मध्ये यस रत्ननगर नगरपालिकामा ८१.०५ % परिवारहरू आफ्नै घरमा बसेका छन् भने १४.८१ % परिवारहरू अरुको घरमा भाडामा बसेको पाइन्छ। त्यस्तै ०.८३ % परिवारहरू संस्थागत भवनमा र ३.३२ % परिवारहरू अन्य प्रकारको स्वामित्व भएको घरमा बसोबास गरेका छन्। शहरी क्षेत्र भएका कारण अरुको घरमा भाडामा बस्ने घरपरिवारको संख्या

केही बढी रहेको छ। विगतको तुलनामा अरुको घरमा भाडामा बस्ने परिवारहरू निरन्तर बढ्दै गएको पाइन्छ।



तालिका २.५.२ : घरको स्वामित्वअनुसार परिवारहरूको विवरण

एकाई	जम्मा	घर वा आवासीय इकाइको स्वामित्व			
		आफ्नै	भाडामा	संस्थागत	अन्य
घरपरिवार	१६०७०	१३०२४	२३८०	१३३	५३३
प्रतिशत	१००.००	८१.०५	१४.८१	०.८३	३.३२

श्रोत : राष्ट्रिय जनगणनाको प्रतिवेदन: २०६८

(ख) घर/आवासीय इकाइको बनौट

परिवार बसोबास गरिरहेको घर वा आवासीय इकाइको बनौटलाई सो घर/आवासीय इकाइको भौतिक संरचनाका मुख्य अङ्गहरू जग, बाहिरी गारो र छानाको बनावटको आधारमा विश्लेषण गरिएको छ। यस नगरपालिकामा परिवारहरूले प्रयोग गरिरहेको घरहरूमध्ये ४५.३८ प्रतिशतको जग माटो जडित इटा/ढुङ्गाबाट बनेका, २७.३४ प्रतिशतको सिमेन्ट जडित इटा/ढुङ्गाबाट बनेको, १४.००

प्रतिशतको ढलान पिलरसहितको, ११.३० प्रतिशतको काठको खम्बा गाडिएको र बाँकी अन्य बनौटको जग रहेको देखिएको छ।

तालिका २.५.३ : घरको जग अनुसार परिवार संख्या

जम्मा	घर/आवासीय इकाइको जग					
	माटो जडित इटा/ढुंगा	सिमेन्ट जडित इटा/ढुंगा	ढलान पिलर सहितको	काठको खम्बा	अन्य	नखुलेको
१६०७०	७२९४	४३९३	२२५०	१८१६	६६	२५१
१००१००	४५३९	२७३४	१४००	११३०	०४१	१५६

श्रोत : राष्ट्रिय जनगणनाको प्रतिवेदन: २०६८

बजार क्षेत्रमा ढलान पिलरसहितको जग रहेका घर/आवासीय इकाइहरूको बाहुल्यता रहेको देखिन्छ र अन्य क्षेत्रमा भने घरहरूको जग माटो जडित इटा/ढुंगा तथा काठको खम्बाबाट बनेको देखिन्छ।

यस नगरपालिकाका सबैभन्दा कठी परिवारहरू ४८.५६ प्रतिशत बाहिरी गाह्रो सिमेन्टको जोडाई ढुंगा वा ईट्टा भएको घरमा बसेको पाइन्छ। बाहिरी गाह्रो माटोको जोडाई ढुंगा वा ईट्टा भएको घरमा ३७.४५ प्रतिशत परिवारहरू तथा बाहिरी गाह्रो काठ वा फलेक भएको घरमा ५.७१ प्रतिशत परिवारहरू बसोबास गर्दछन्।

तालिका २.५.४ : घरको गाह्रो अनुसार परिवार संख्या

जम्मा	घर/आवासीय इकाइको गाह्रो						
	माटो जोडाई इटा/ढुंगा	सिमेन्ट जोडाई इटा/ढुंगा	बाँस	काठ वा फलेक	काँचो ईटाँ	अन्य	नखुलेको
१६०७०	६०१९	७९६५	१६८	९१८	१७	७२०	२६३
१००	३७४५	४९५६	१०५	५७१	०११	४४८	१६४

श्रोत : राष्ट्रिय जनगणनाको प्रतिवेदन: २०६८

आवासीय घरको छानाको बनौट हेर्दा कुल परिवारले बसोबासका लागि प्रयोग गरिरहेका घरहरू मध्ये ५३.०८ प्रतिशतको जस्ता/टिनबाट, ३३.१२ प्रतिशतको सिमेन्ट/ढलानबाट, ८.०० प्रतिशतको खर/परालबाट छाना बनेको देखिएको छ। त्यसैगरी बाँकी छाना अन्य सामग्रीको प्रयोगबाट बनेको देखिन्छ। बजार क्षेत्रका प्राय धेरैजसो घरहरूको सिमेन्ट/ढलानबाट बनेको देखिन्छ भने अन्य क्षेत्रमा जस्ताबाट छाना निर्मित घरहरूको बाहुल्यता रहेको देखिन्छ।

तालिका २.५.५ : घरको छाना अनुसार परिवार संख्या

जम्मा	घर/आवासीय इकाइको छाना						
	खर वा पराल	जस्ता पाता	टायल वा स्लेट	ढलान	काठ वा फलेक	अन्य	नखुलेको
१६०७०	१४४६	८५३२	४११	५३२२	२२	७८	२५९
१००	९००	५३०९	२५६	३३१२	०१४	०४९	१६१

श्रोत : राष्ट्रिय जनगणनाको प्रतिवेदन २०६८

२.५.३ परिवारले पिउने पानीको मुख्य स्रोत

राष्ट्रिय जनगणना २०६८ मा देशभित्रका हरेक परिवारले पिउने पानीको मुख्य स्रोत सम्बन्धी विवरण सङ्कलन गरिएको थियो। सो गणनाको नतिजाअनुसार यस रत्ननगरमा कुल १६ हजार ७० परिवार मध्ये ३०.४७ प्रतिशत परिवारले धारा/पाइप, ट्युबवेल/हाते पम्पबाट ५४.६४ प्रतिशत, ढाकिएको इनार/कुवाबाट ११.४५ प्रतिशत, ०.८८ प्रतिशतले खुला इनार/कुवाबाट पिउने पानी मुख्यरूपमा आपूर्ति गर्ने गरेको पाइएको छ। मूल धारा, नदी/खोला र अन्य स्रोतबाट पिउने पानी आपूर्ति गर्ने परिवारहरू कुल परिवारको क्रमशः १.४४, ०.०१ र ०.४४ प्रतिशत रहेका छन्।

तालिका २.५.६ : खानेपानीको स्रोतअनुसार परिवार संख्या

जम्मा	पिउने पानीको स्रोत							
	धारा वा पाइप	ट्युबवेल वा हाते पम्प	ढाकिएको इनार वा कुवा	नढाकिएको इनार वा कुवा	मूल धारा	नदी वा खोला	अन्य	नखुलेको
१६०७०	४८९७	८७८०	१८४०	१४२	२३२	१	७०	१०८
१००	३०.४७	५४.६४	११.४५	०.८८	१.४४	०.०१	०.४४	०.६७

स्रोत : राष्ट्रिय जनगणनाको प्रतिवेदन २०६८

२.५.४ परिवारमा खाना पकाउन अक्सर प्रयोग गरिने इन्धन

राष्ट्रिय जनगणना २०६८ को नतिजाले यस रत्ननगरका कुल परिवार १६,०७० मध्ये धेरै परिवारले खाना पकाउन अक्सर एल.पि. ग्यास प्रयोग गर्ने गरेको देखाएको छ। कुल परिवारको ४३.६५ प्रतिशतले खाना पकाउन अक्सर एल.पि. ग्यास प्रयोग गर्ने गरेको देखिन्छ। विगत जनगणनामा एल.पि. ग्यास प्रयोग गर्ने परिवारहरू भन्दा यस जनगणनामा उल्लेख्य वृद्धि भएको छ। त्यस्तै खाना पकाउन अक्सर गोबरग्यास प्रयोग गर्नेको हिस्सा १३.४० प्रतिशत रहेको छ। खाना पकाउन काठ तथा दाउरा प्रयोग गर्ने परिवारको प्रतिशत ४०.५७ रहेको छ। विगतको तुलनामा खाना पकाउन काठ तथा दाउरा प्रयोग गर्ने परिवारको संख्या क्रमश घट्दै गएको देखिन्छ।

तालिका २.५.७ : खाना पकाउन प्रयोग इन्धन अनुसार परिवार संख्या

जम्मा	खाना पकाउन अक्सर प्रयोग गरिने इन्धन							
	काठ/ दाउरा	मटितेल	एल पि ग्यास	गुईठा	गोबर ग्यास	विजुली	अन्य	नखुलेको
१६,०७०	६,५२०	१३४	७,०१४	१८	२,१५३	३८	८७	१०६
१००	४०.५७	०.८३	४३.६५	०.११	१३.४०	०.२४	०.५४	०.६६

स्रोत: राष्ट्रिय जनगणनाको प्रतिवेदन: २०६८

२.५.५ परिवारमा बत्ती बाल्न अक्सर प्रयोग गरिने साधन

रत्ननगरमा धेरैजसो घरपरिवारहरूले आफू बसोबास गरेको घर/आवासीय इकाइमा बत्ती बाल्नका लागि अक्सर बिजुली प्रयोग गर्ने गरेको देखिएको छ। जनगणना २०६८ अनुसार बिजुली प्रयोग गर्ने परिवार ८५.२८ रहेको छ। बत्ती बाल्नका लागि अक्सर मटितेल प्रयोग गर्ने परिवार ३.२३

प्रतिशत मात्र देखिएको छ। बत्ती बाल्नका लागि अक्सर सोलार र अन्य इन्धन प्रयोग गर्ने परिवार क्रमशः ०.१६ र ०.३२ प्रतिशत रहेको देखिन्छ। गोबरग्याँस प्रयोग गर्ने परिवारहरू केवल ०.३२ प्रतिशत मात्र रहेका छन्।

तालिका २.५.८ : अक्सर बत्ती बाल्ने स्रोत अनुसार परिवार संख्या

जम्मा	अक्सर बत्ती बाल्ने स्रोत					
	विजुली	मट्टितेल	वायोग्याँस	सौर्य	अन्य	नखुलेको
१६०७०	१५३१३	५१९	५१	२५	५१	१११
१००	९५.२९	३.२३	०.३२	०.१६	०.३२	०.६९

श्रोत : राष्ट्रिय जनगणनाको प्रतिवेदन २०६८

२.५.६ परिवारले प्रयोग गर्ने शौचालयको सुविधा

रत्ननगर नगरपालिकाका ४.५६ प्रतिशत परिवारहरूसग आफू बस्ने घरमा अझै पनि शौचालयको सुविधा नभएको तथ्याङ्क राष्ट्रिय जनगणना २०६८ को नतिजाले देखाएको छ। हाल ७३.६३ प्रतिशत परिवारहरूले सेप्टिक ट्याङ्कमा जोडिएको फ्लस भएको आधुनिक शौचालय प्रयोग गर्ने गरेको पाइएको छ। त्यसैगरी साधारण शौचालय प्रयोग गर्ने परिवारहरूको संख्या २१.१२ प्रतिशत देखिएको छ। खानेपानी तथा सरसफाई डिभिजन कार्यालयबाट प्राप्त रेकर्डका आधारमा यो जिल्ला खुला दिसामुक्त घोषणा भएको छ।

तालिका २.५.९ : चर्पीको सुविधा अनुसार परिवार संख्या

जम्मा	चर्पी नभएका घरपरिवार	चर्पी भएका जम्मा घरपरिवार	आधुनिक चर्पी भएका घरपरिवार	साधारण चर्पी भएका घरपरिवार	नखुलेको
१६,०७०	७३२	१५,२२६	११,८३२	३,३९४	११२
१००	४.५६	९४.७५	७३.६३	२१.१२	०.७०

श्रोत : राष्ट्रिय जनगणनाको प्रतिवेदन २०६८

२.५.७ परिवारले प्रयोग गर्ने सुविधाको पहुँच

रत्ननगरका २.८८ प्रतिशत परिवारहरूसँग अझै पनि एकवटा पनि सुविधा नभएको तथ्याङ्क राष्ट्रिय जनगणना २०६८ को नतिजाले देखाएको छ। टि.भि. प्रयोग गर्ने परिवारको संख्या ५७.२२ प्रतिशत छ। हाल ८५.३८ प्रतिशत परिवारहरूले मोबाइलको प्रयोग गर्ने गरेको पाइएको छ। त्यसैगरी साइकल प्रयोग गर्ने परिवारहरूको संख्या ७७.५६ प्रतिशत देखिन्छ। यहाका १६.५६ प्रतिशत परिवारहरूले मात्र टेलिफोनको सुविधा उपभोग गरेको देखिन्छ। करिब ८ प्रतिशत परिवारसँग इन्टरनेटको पहुँच देखिन्छ। २१.८५ प्रतिशत परिवारहरूले मोटरसाइकलको सुविधा लिएको देखिन्छ।

तालिका २.५.१० : सुविधाको पहुँच अनुसार परिवार संख्या

जम्मा	एकवटा पनि सुविधा नभएका	कम्तिमा एकवटा सुविधा भएको	रेडियो	टि.भि.	केबुल टि.भि.	कम्प्यूटर	इन्टरनेट
१६,०७०	४८१	१५,४२०	१०,३२८	९,१९५	९,०५२	२,४९७	१,३५६
१००	२९९	९५.९६	६४.२७	५७.२२	५६.३३	१५.५४	८.४४
फोन	मोबाइल	मोटर	मोटरसाइकल	साइकल	अन्य	फ्रिज	नखुलेको
२,६६१	१३,७२२	४०३	३,५११	१२,४६४	२०४	३,१६०	१६९
१६.५६	८५.३९	२.५१	२१.८५	७७.५६	१.२७	१९.६६	१.०५

श्रोत : राष्ट्रिय जनगणनाको प्रतिवेदन २०६८

२.५.८ उमेर समूह अनुसारको जनसंख्या

जनसङ्ख्याको उमेरगत संरचनालाई ५ वर्षको उमेर समूहमा विभाजन गरी अध्ययन गर्दा १० देखि १४ वर्ष उमेर समूहमा कुल जनसङ्ख्याको सर्वाधिक अंश रहेको देखिन्छ। यो उमेर समूहमा कुल जनसङ्ख्याको १२.३८ प्रतिशत हिस्सा रहेको देखिन्छ। यसलाई १२.०४ प्रतिशत जनसङ्ख्यासहित १५ देखि १९ वर्ष उमेर समूहले पछ्याएको छ। पुरुषको हकमा कुल पुरुष जनसङ्ख्याको सबैभन्दा धेरै १० देखि १४ वर्ष उमेर समूहमा र महिलातर्फ पनि कुल महिलाको सबैभन्दा धेरै सोही उमेर समूहका व्यक्तिहरूमा रहेको देखिन्छ। ५ देखि ९ वर्ष उमेर समूहमा कुल जनसङ्ख्याको हिस्सा ८.८४ प्रतिशत छ। ० देखि ४ वर्षका बालबालिकाहरूको जनसंख्या ६.४० प्रतिशत रहेको छ। परिवार नियोजनको प्रभाव तथा मानिसमा सानो परिवार प्रतिको आकर्षण भएको कारण कुल प्रजनन दर घट्टदै गएको छ। १० देखि १४ वर्ष पछि उमेर समूह बढ्दै जाँदा जनसङ्ख्याको प्रतिशत पनि कम हुँदै गएको देखिन्छ।

तालिका २.५.११ : उमेर समूह अनुसार न.पा.को जनसंख्या

उमेर समूह	०-४	५-९	१०-१४	१५-१९	२०-२४	२५-२९	३०-४४	३५-३९	४०-४४	४५-४९
कुल जनसंख्या	४४७१	६२४६	८६५७	८४१३	६९४३	५६८०	५१२१	४८४९	४४९२	३५१३
प्रतिशत	६.४०	८.९४	१२.३९	१२.०४	९.९४	८.१३	७.३३	६.९४	६.४३	५.०३
पुरुष	२४०२	३२४६	४४००	४२१२	२८८६	२२५१	२१७५	२०८४	२०९२	१७५७
महिला	२०६९	३०००	४२५७	४२०१	४०५७	३४२९	२९४६	२७६५	२४००	१७५६
उमेर समूह	५०-५४	५५-५९	६०-६४	६५-६९	७०-७४	७५ वा माथि				
जम्मा	२९४१	२१९५	१९८२	१५४१	१०८७	१७२०				
प्रतिशत	४.२१	३.१४	२.८४	२.२१	१.५६	२.४६				
पुरुष	१५०९	१११२	९५१	७८४	५४१	८५४				
महिला	१४३२	१०८३	१०३१	७५७	५४६	८६६				

स्रोत : राष्ट्रिय जनगणनाको प्रतिवेदन: २०६८

२.५.९ जातजाति अनुसार जनसंख्याको संरचना

वि.सं.२०६८ को राष्ट्रिय जनगणना अनुसार यस रत्ननगरमा बसोबास गर्दै आएका मुख्य जातजातीहरूमा क्रमश ब्राम्हण पहाडी २३,२१८ (३३.०६%), थारु १२,४४३ (१७.७२%), क्षेत्री ८,७१४ (१२.४१%), तामाङ्ग ४,६८८ (६.६८%), नेवार ४,५०९ (६.४२%), मगर २,०३७ (२.८०%) कामी २,३८१ (३.४०%), गुरुङ्ग २,०१३ (२.८७%), मुसलमान १,८०३ (२.५७%), साकी १,०१० (१.४४%), दमाई १,२०७ (१.७२%) आदी रहेका छन्। यस नगरमा करिब ४७ प्रतिशत बाहुन, क्षेत्री आदी, ४३ प्रतिशत जनजातिहरू, ७ प्रतिशत दलित तथा अन्यको बसोबास रहेको छ। जनजातिमा मुख्य गरी मगर, थारु, कुमाल, नेवार आदी पर्दछन् भने दलित तर्फ कामी, साकी, दमाई आदि छन्।

तालिका २.५.१२ : जातजातिअनुसार न.पा.को जनसंख्या

क्र.स.	जातजातीको नाम	जनसंख्या	प्रतिशत	क्र.स.	जातजातीको नाम	जनसंख्या	प्रतिशत
१	ब्राम्हण	२३,२१८	३३.०६	१२	दराई	८९५	१.२७
२	थारु	१२,४४३	१७.७२	१३	कुमाल	८३३	१.१९
३	क्षेत्री	८,७१४	१२.४१	१४	सन्ध्यासी	७४४	१.०६
४	तामाङ्ग	४,६८८	६.६८	१५	घर्ती	४९८	०.७१
५	नेवार	४,५०९	६.४२	१६	चेपाङ्ग	३८०	०.५४
६	कामी	२,३९१	३.४०	१७	ठकुरी	३२०	०.४६
७	मगर	२,०३७	२.९०	१८	राई	२१८	०.३१
८	गुरुङ्ग	२,०१३	२.८७	१९	मुसहर	२१५	०.३१
९	मुसलमान	१,८०३	२.५७	२०	बोटे	१३९	०.२०
१०	दमाई	१,२०७	१.७२	२१	वादी	१०६	०.१५
११	साकी	१,०१०	१.४४	२२	माभी	७४	०.११

२.५.१० स्थानीय तहका निर्वाचित पदाधिकारीहरू

तालिका २.५.१३ स्थानीय निर्वाचन २०७४ निर्वाचित उम्मेदवार

सि.नं.	उम्मेदवार	वडा	पद	लिङ्ग	राजनितिक दल	प्राप्त मत
१	नारायण वन		प्रमुख	पुरुष	ने.क.पा (एमाले)	१४,६७७
२	विमला देवी दवाडी		उपप्रमुख	महिला	ने.क.पा (एमाले)	१४,४८१
३	शंकरसिंह तामाङ्ग	१	वडाध्यक्ष	पुरुष	नेपाली काँग्रेस	७२१
४	तिलकराज पौडेल	२	वडाध्यक्ष	पुरुष	नेपाली काँग्रेस	८१३
५	गुप्तनाथ भट्टराई	३	वडाध्यक्ष	पुरुष	ने.क.पा (एमाले)	१,०९०
६	रविन्द्रराज चौधरी	४	वडाध्यक्ष	पुरुष	ने.क.पा (एमाले)	६८९
७	कृष्ण महतो	५	वडाध्यक्ष	पुरुष	ने.क.पा (एमाले)	९०६
८	बलराम दाहाल	६	वडाध्यक्ष	पुरुष	नेपाली काँग्रेस	७४९

तथ्याङ्क कार्यालय, चितवन

सि.नं.	उम्मेदवार	वडा	पद	लिंग	राजनितिक दल	प्राप्त मत
९	लाल बहादुर भट्ट	७	वडाध्यक्ष	पुरुष	नेपाली काँग्रेस	८४८
१०	विनोद बस्नेत	८	वडाध्यक्ष	पुरुष	ने.क.पा (एमाले)	९४९
११	रोशन आचार्य	९	वडाध्यक्ष	पुरुष	ने.क.पा (एमाले)	९९३
१२	केशव आचार्य	१०	वडाध्यक्ष	पुरुष	ने.क.पा (एमाले)	१,२९०
१३	शशिभक्त न्यौपाने	११	वडाध्यक्ष	पुरुष	नेपाली काँग्रेस	७३८
१४	वीर बहादुर पाख्रिन	१२	वडाध्यक्ष	पुरुष	नेपाली काँग्रेस	१,१०८
१५	चित्र बहादुर भण्डारी	१३	वडाध्यक्ष	पुरुष	ने.क.पा (एमाले)	१,१९६
१६	हरि कुमार श्रेष्ठ	१४	वडाध्यक्ष	पुरुष	ने.क.पा (एमाले)	९६१
१७	होमनाथ लामिछाने	१५	वडाध्यक्ष	पुरुष	ने.क.पा (एमाले)	१,००१
१८	हेमराज थापा	१६	वडाध्यक्ष	पुरुष	ने.क.पा (एमाले)	७८९
१९	भरथी थरुनी	१	महिला सदस्य	महिला	नेपाली काँग्रेस	७६८
२०	रमा भट्टराई	२	महिला सदस्य	महिला	नेपाली काँग्रेस	८०३
२१	प्रेम कुमारी चौधरी	३	महिला सदस्य	महिला	ने.क.पा (एमाले)	९९८
२२	मकुना सापकोटा	४	महिला सदस्य	महिला	ने.क.पा (एमाले)	७५८
२३	भोला देवी गौडेल	५	महिला सदस्य	महिला	ने.क.पा (एमाले)	९१८
२४	नन्द कुमारी सापकोटा	६	महिला सदस्य	महिला	नेपाली काँग्रेस	७२८
२५	जेयनी थरुनी	७	महिला सदस्य	महिला	नेपाली काँग्रेस	८६०
२६	गोकर्ण कुमारी महतो	८	महिला सदस्य	महिला	ने.क.पा (एमाले)	८२७
२७	सरस्वती लामा	९	महिला सदस्य	महिला	ने.क.पा (एमाले)	१,०००
२८	सीता कुमारी भेटवाल	१०	महिला सदस्य	महिला	ने.क.पा (एमाले)	१,१२९
२९	बृन्दा कुमारी जोशीकर्की	११	महिला सदस्य	महिला	नेपाली काँग्रेस	७३२
३०	निर्मला कुमारी खडकर	१२	महिला सदस्य	महिला	ने.क.पा (एमाले)	९१७
३१	संगिता क्षेत्री भण्डारी	१३	महिला सदस्य	महिला	ने.क.पा (एमाले)	१,१६४
३२	गीता दाहाल	१४	महिला सदस्य	महिला	नेपाली काँग्रेस	९४४
३३	लिला देवी पोखरेल	१५	महिला सदस्य	महिला	ने.क.पा (एमाले)	१,०२९
३४	पवित्रा गुरुङ्ग	१६	महिला सदस्य	महिला	ने.क.पा (एमाले)	७९९
३५	रुपा रिमाल	१	द.महिला सदस्य	महिला	नेपाली काँग्रेस	७४१
३६	राधा देवी वि.क.	२	द.महिला सदस्य	महिला	नेपाली काँग्रेस	७९४
३७	विमला परियार	३	द.महिला सदस्य	महिला	ने.क.पा (एमाले)	१,०६७
३८	मीरा कुमारी वि.क.	४	द.महिला सदस्य	महिला	ने.क.पा (एमाले)	७७०
३९	मिठे दमिनी	५	द.महिला सदस्य	महिला	ने.क.पा (एमाले)	८९७
४०	केशरीमाया सुनार	६	द.महिला सदस्य	महिला	नेपाली काँग्रेस	६९१
४१	भगन्तिया माफी	७	द.महिला सदस्य	महिला	नेपाली काँग्रेस	८२७

सि.नं.	उम्मेदवार	वडा	पद	लिङ्ग	राजनितिक दल	प्राप्त मत
४२	कुमारी वि.क.	८	द.महिला सदस्य	महिला	ने.क.पा (एमाले)	८३१
४३	गायत्री वि.क.	९	द.महिला सदस्य	महिला	ने.क.पा (एमाले)	१,०१४
४४	माया नेपाली	१०	द.महिला सदस्य	महिला	ने.क.पा (एमाले)	१,१५४
४५	सपना सुनार	११	द.महिला सदस्य	महिला	नेपाली काँग्रेस	७१९
४६	सुकमाया वि.क.	१२	द.महिला सदस्य	महिला	ने.क.पा (एमाले)	९७३
४७	सीता साकी	१३	द.महिला सदस्य	महिला	ने.क.पा (एमाले)	१,१४५
४८	शुशिला परियार	१४	द.महिला सदस्य	महिला	नेपाली काँग्रेस	८९५
४९	रुकमाया परियार	१५	द.महिला सदस्य	महिला	ने.क.पा (एमाले)	१,०८९
५०	रिता वि.क.	१६	द.महिला सदस्य	महिला	ने.क.पा (एमाले)	८०४
५१	बाबुराम गौतम	१	सदस्य	पुरुष	नेपाली काँग्रेस	७२८
५२	शालिकराम अधिकारी	१	सदस्य	पुरुष	ने.क.पा (एमाले)	७९३
५३	अपिल अधिकारी	२	सदस्य	पुरुष	नेपाली काँग्रेस	८१७
५४	रामकृष्ण श्रेष्ठ	२	सदस्य	पुरुष	नेपाली काँग्रेस	८३७
५५	मीना गिरी	३	सदस्य	महिला	ने.क.पा (एमाले)	१,०५०
५६	किशोरबाबु पुरी	३	सदस्य	पुरुष	ने.क.पा (एमाले)	१,००१
५७	प्रेम प्रसाद रेग्मी	४	सदस्य	पुरुष	ने.क.पा (एमाले)	७०९
५८	छनु महतो	४	सदस्य	पुरुष	ने.क.पा (एमाले)	७५६
५९	छनु महतो	५	सदस्य	पुरुष	ने.क.पा (एमाले)	८४१
६०	साहु महतो	५	सदस्य	पुरुष	ने.क.पा (एमाले)	८६७
६१	जीवन महतो	६	सदस्य	पुरुष	नेपाली काँग्रेस	७२१
६२	किरण महतो	६	सदस्य	पुरुष	नेपाली काँग्रेस	६९३
६३	सेना चौधरी	७	सदस्य	पुरुष	नेपाली काँग्रेस	८२५
६४	सोम बहादुर तामाङ्ग	७	सदस्य	पुरुष	नेपाली काँग्रेस	८२८
६५	भोले महतो	८	सदस्य	पुरुष	ने.क.पा (एमाले)	७०७
६६	नेत्रलाल गिरी	८	सदस्य	पुरुष	ने.क.पा (एमाले)	८२८
६७	कमानसिंह चौधरी	९	सदस्य	पुरुष	ने.क.पा (एमाले)	९८२
६८	मन बहादुर थापामगर	९	सदस्य	पुरुष	ने.क.पा (एमाले)	९४०
६९	कमल बहादुर घिमिरे	१०	सदस्य	पुरुष	ने.क.पा (एमाले)	१,१९४
७०	छनुराम चौधरी	१०	सदस्य	पुरुष	ने.क.पा (एमाले)	१,१२८
७१	विष्णु प्रसाद ओझा	११	सदस्य	पुरुष	नेपाली काँग्रेस	७०८
७२	कुल बहादुर गुरुङ्ग	११	सदस्य	पुरुष	नेपाली काँग्रेस	७१८
७३	भुवन लामिछाने	१२	सदस्य	पुरुष	ने.क.पा (एमाले)	९६८
७४	ठूलोकान्छो तामाङ्ग	१२	सदस्य	पुरुष	ने.क.पा (एमाले)	९३५

तथ्याङ्क कार्यालय, चितवन

७५	हुकुम सुयल	१३	सदस्य	पुरुष	नेपाली काँग्रेस	१,११५
७६	अजित चौरेल	१३	सदस्य	पुरुष	ने.क.पा (एमाले)	१,२३९
७७	मुकुन्दराज अधिकारी	१४	सदस्य	पुरुष	नेपाली काँग्रेस	८९४
७८	सन्जीत थापामगर	१४	सदस्य	पुरुष	ने.क.पा (एमाले)	८८०
७९	रामकृष्ण खड्का	१५	सदस्य	पुरुष	ने.क.पा (एमाले)	१,०५३
८०	राम बहादुर लामा	१५	सदस्य	पुरुष	ने.क.पा (एमाले)	९४८
८१	विष्णु प्रसाद रिमाल	१६	सदस्य	पुरुष	ने.क.पा (एमाले)	७५४
८२	नेत्र बहादुर रायमाझी	१६	सदस्य	पुरुष	ने.क.पा (एमाले)	७७१

तालिका २.५.१४ स्थानीय निर्वाचन २०७४ मतदाता संख्या

वडा नं.	पुरुष	महिला	जम्मा
१	१३०९	१४००	२७०९
२	११८४	११९८	२३८२
३	१२५९	१४१४	२६७३
४	९९९	१०९८	२०९७
५	१०७३	११८९	२२६२
६	१०५१	१०९०	२१४१
७	१०४८	११७६	२२२४
८	९४९	१०८७	२०३६
९	१५२८	१५८९	३११७
१०	१६४४	१८३६	३४८०
११	१०९३	११६२	२२५५
१२	१७३७	१९२०	३६५७
१३	१७५३	१९०२	३६५५
१४	१२७०	१३९९	२६६९
१५	१६३४	१७६२	३३९६
१६	११५३	१२४८	२४०१

२.६ राप्ती नगरपालिका

राप्ती नगरपालिका

स्थानीय तहको पुर्नसंरचनाको क्रममा निर्माण भएका जिल्लाका ५ वटा नगरपालिका मध्ये एक हो। शुरुमा राप्ती नगरपालिका साविकका पिप्ले, भण्डारा र वीरेन्द्रनगर गा.वि.स.हरु समावेश गरी नेपाल सरकारले २०७२ सालमा नगरपालिका घोषणा गरेको थियो। साविकको नगरपालिकामा १२ वटा वडा विभाजन गरी कार्य सञ्चालन गरी जनतालाई साविकका गा.वि.स. कार्यालयबाट सेवा

सुविधा पुर्याउने काम भएको थियो । स्थानीय तहको पुर्नसंरचनाको भएपछि राप्ती नगरपालिका साविकको राप्ती नगरपालिका, कोराक र लोथर गा.वि.स.हरु मिलाएर गठन गरिएको हो । यस न.पा.मा हाल १३ वटा वडाहरु कायम गरिएको छ । ऐतिहासिक, भौगोलिक, आर्थिक, सामाजिक, सास्कृतिक स्थितिले नगरले सम्भावनाका पोकाहरु बोकेको मानिन्छ । प्राकृतिक श्रोत एवं साधन, पर्यटनका दृष्टीले पनि सम्भावना रहेका छन् । विविध प्राकृतिक तथा साँस्कृतिक विशेषताहरु बोकेको पाइन्छ । यसका १०, ११, १२ र १३ वडाहरु बाहेक भौगोलिक रूपमा सुगमता भएको कारण आवश्यक भौतिक तथा सामाजिक पुर्वाधारको अवस्था राम्रो छ ।

२.६.१ वडा विभाजन तथा जनसंख्या

समावेश भएका साविकका न.पा. र गा.वि.स.हरु : राप्ती न.पा., कोराक र लोथर गा.वि.स.

केन्द्र : साविकको राप्ती न.पा.को कार्यालय वडा संख्या : १३

सीमाना :

पूर्व : मकवानपुर र धादिङ्ग जिल्ला पश्चिम : खैरहनी र कालिका न.पा.

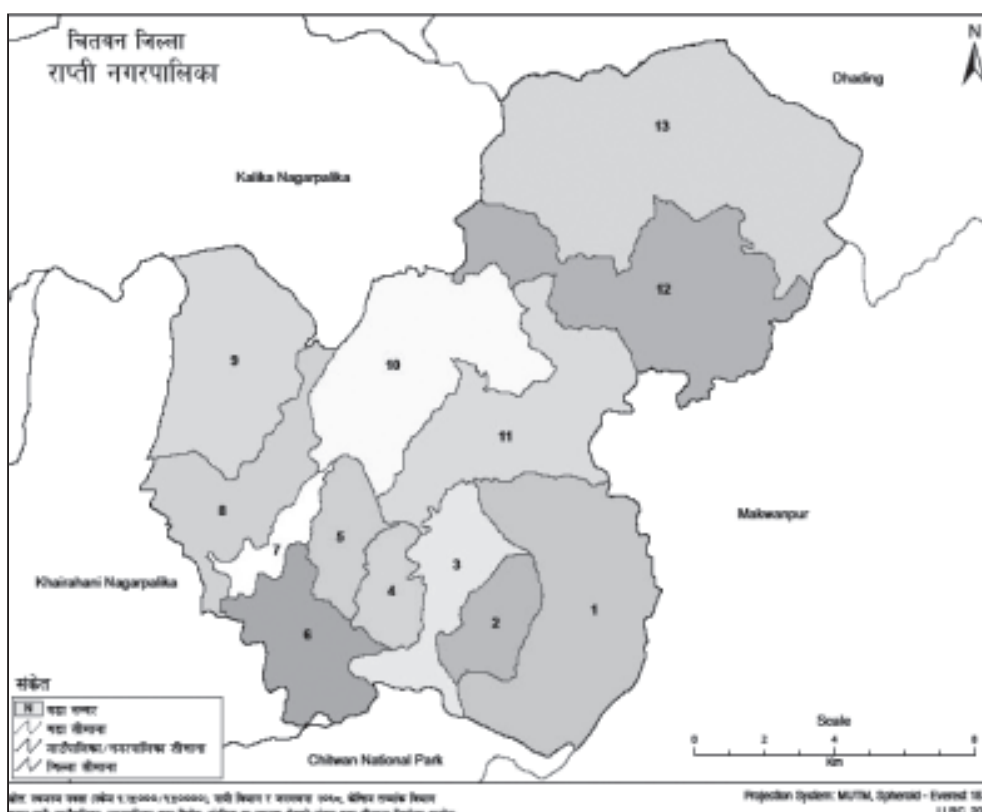
उत्तर : धादिङ्ग जिल्ला दक्षिण : चितवन राष्ट्रिय निकुञ्ज र मकवानपुर जिल्ला

तालिका २.६.१ वडा विभाजन

वडा नं.	समावेश भएका साविकका न.पा. तथा गा.वि.स.हरु	साविक वडा नं.	कैफियत
१	राप्ती	१, २	
२	राप्ती	३	
३	राप्ती	४	
४	राप्ती	५	
५	राप्ती	५	
६	राप्ती	६, ७	
७	राप्ती	५	
८	राप्ती	१०, ११	
९	राप्ती	१२	
१०	कोराक	५, ६, ९	
११	कोराक	१, ३, ७	
१२	कोराक	२, ४, ६	
	लोथर	१, २, ३	
१३	लोथर	४ देखि ९ सम्म	

तथ्याङ्क कार्यालय, चितवन

वडा नं.	पुरुषको संख्या	महिलाको संख्या	जम्मा जनसंख्या	घरपरिवार संख्या
१	६६९	७२८	१३९७	२७२
२	२४	३५	५९	११
३	७४४	७८४	१५२८	३०३
४	२५९३	२९९५	५५८८	१२०८
५	३५०५	३८३६	७३४१	१६१७
६	७०८३	७४९१	१४५७४	३०२४
७	४१५१	३६६८	७८१९	१५३३
८	२७२१	३०६०	५७८१	१२६६
९	२१०४	२१४९	४२५३	९०६
१०	१३५६	१३७९	२७३५	४९३
११	१५१९	१४३९	२९५८	५३५
१२	१३७१	१३३१	२७०२	४२५
१३	१६३३	१५६९	३२०२	४७४



२.६.२ घर तथा आवासीय इकाइको स्वामित्व र बनौट

(क) घर/आवासीय इकाइको स्वामित्व

यस नगरपालिकामा कुल १२ हजार ५५ परिवार मध्ये ७८.६१ % परिवारहरू आफ्नै घरमा बसेका छन् भने ५.५१ % परिवारहरू अरुको घरमा भाडामा बसेको पाइन्छ। त्यस्तै ०.३७ % परिवारहरू संस्थागत भवनमा र १५.५० % परिवारहरू अन्य प्रकारको स्वामित्व भएको घरमा बसोबास गरेका छन्।

तालिका २.६.२ : घरको स्वामित्वअनुसार परिवारहरूको विवरण

एकाई	जम्मा	घर वा आवासीय इकाइको स्वामित्व			
		आफ्नै	भाडामा	संस्थागत	अन्य
घरपरिवार	१२,०५५	९,४७७	६६४	४५	१,८६९
प्रतिशत	१००	७८.६१	५.५१	०.३७	१५.५०

श्रोत : राष्ट्रिय जनगणनाको प्रतिवेदन: २०६८

(ख) घर/आवासीय इकाइको बनौट

परिवार बसोबास गरिरहेको घर वा आवासीय इकाइको बनौटलाई सो घर/आवासीय इकाइको भौतिक संरचनाका मुख्य अङ्गहरू जग, बाहिरी गारो र छानाको बनावटको आधारमा विश्लेषण गरिएको छ। राप्ती नगरपालिकामा परिवारहरूले प्रयोग गरिरहेको घरहरूमध्ये ४३.६४ प्रतिशतको काठको खम्बा गाडिएको, ३२.६५ प्रतिशतको माटो जडित इटा/ढुङ्गाबाट बनेको, १४.५३ प्रतिशतको जग सिमेन्ट जडित इटा/ढुङ्गाबाट बनेको, ८.५८ प्रतिशतको ढलान पिलरसहितको र बाँकी अन्य बनौटको जग रहेको देखिएको छ।

तालिका २.६.३ : घरको जग अनुसार परिवार संख्या

जम्मा	घर/आवासीय इकाइको जग					
	माटो जडित इटा/ढुङ्गा	सिमेन्ट जडित इटा/ढुङ्गा	ढलान पिलर	काठको खम्बा सहितको	अन्य	नखुलेको
१२,०५५	३,९३६	१,७५२	१,०३४	५,२६१	३०	४२
१००।००	३२.६५	१४.५३	८.५८	४३.६४	०.२५	०.३५

श्रोत : राष्ट्रिय जनगणनाको प्रतिवेदन: २०६८

बजार क्षेत्रमा ढलान पिलरसहितको जग रहेका घर/आवासीय इकाइहरूको रहेको देखिन्छ, र अन्य क्षेत्रमा भने घरहरूको जग माटो जडित इटा/ढुङ्गा तथा काठको खम्बाबाट बनेको देखिन्छ।

यस नगरपालिकामा सबैभन्दा कठी परिवारहरू ३४.६३ प्रतिशत बाहिरी गाह्रो माटोको जोडाई ढुङ्गा वा ईट्टा भएको घरमा बसेको पाइन्छ। बाहिरी गाह्रो माटोको जोडाई ढुङ्गा वा ईट्टा भएको घरमा ३१.८७ प्रतिशत परिवारहरू, बाहिरी गाह्रो बाँस भएको घरमा १७.५२ प्रतिशत परिवारहरू तथा बाहिरी गाह्रो काठ वा फलेक भएको घरमा ८.०३ प्रतिशत परिवारहरू बसोबास गर्दछन्।

तालिका २.६.४ : घरको गाह्रो अनुसार परिवार संख्या

जम्मा	घर/आवासीय इकाइको गाह्रो						
	माटो जोडाई इटा/ढुंगा	सिमेन्ट जोडाई इटा/ढुंगा	बाँस	काठ वा फलेक	काँचो ईटा	अन्य	नखुलेको
१२,०५५	४,१७५	३,८४२	२,११२	९६८	२०५	७०६	४७
१००	३४६३	३१८७	१७५२	८०३	१७०	५८६	०३९

श्रोत : राष्ट्रिय जनगणनाको प्रतिवेदन:२०६८

आवासीय घरको छानाको बनौट हेर्दा कुल परिवारले बसोबासका लागि प्रयोग गरिरहेका घरहरू मध्ये ५८.८१ प्रतिशतको जस्ता/टिनबाट, २०.०८ प्रतिशतको खर/परालबाट, १२.७६ प्रतिशतको सिमेन्ट/ढलानबाट, ६.७८ प्रतिशतको टायल/स्लेटबाट छाना बनेको देखिएको छ। त्यसैगरी बाँकी छाना अन्य सामग्रीको प्रयोगबाट बनेको देखिन्छ। बजार क्षेत्रका घरहरूको सिमेन्ट/ढलानबाट बनेको देखिन्छ।

तालिका २.६.५ : घरको छाना अनुसार परिवार संख्या

जम्मा	घर/आवासीय इकाइको छाना						
	खर वा पराल	जस्ता पाता	टायल वा स्लेट	ढलान	काठ वा फलेक	अन्य	नखुलेको
१२,०५५	२,४२२	७,१०१	८१९	१,५३८	४५	७७	५३
१००	२००९	५८९१	६७९	१२७६	०३७	०६४	०४४

श्रोत : राष्ट्रिय जनगणनाको प्रतिवेदन २०६८

२.६.३ परिवारले पिउने पानीको मुख्य स्रोत

राष्ट्रिय जनगणना २०६८ मा देशभित्रका हरेक परिवारले पिउने पानीको मुख्य स्रोत सम्बन्धी विवरण सङ्कलन गरिएको थियो। सो गणनाको नतिजाअनुसार यस नगरमा कुल १२ हजार ५५ परिवार मध्ये ४१.०५ प्रतिशत परिवारले धारा/पाइप, ट्युबवेल/हाते पम्पबाट ४५.४७ प्रतिशत, ढाकिएको इनार/कुवाबाट ४.६८ प्रतिशत, ६.४८ प्रतिशतले खुला इनार/कुवाबाट पिउने पानी मुख्यरूपमा आपूर्ति गर्ने गरेको पाइएको छ। मूल धारा, नदी/खोला र अन्य स्रोतबाट पिउने पानी आपूर्ति गर्ने परिवारहरू कुल परिवारको क्रमशः ०.२५, ०.७५ र १.१३ प्रतिशत रहेका छन्।

तालिका २.६.६ : खानेपानीको स्रोतअनुसार परिवार संख्या

जम्मा	पिउने पानीको स्रोत							
	धारा वा पाइप	ट्युबवेल वा हाते पम्प	ढाकिएको इनार वा कुवा	नढाकिएको इनार वा कुवा	मूल धारा	नदी वा खोला	अन्य	नखुलेको
१२०५५	४९४९	५४८२	५६५	७८१	३०	९१	१३६	२१
१००	४१०५	४५४७	४६९	६४८	०२५	०७५	११३	०१७

श्रोत : राष्ट्रिय जनगणनाको प्रतिवेदन २०६८

२.६.४ परिवारमा खाना पकाउन अक्सर प्रयोग गरिने इन्धन

राष्ट्रिय जनगणना २०६८ को नतिजाले यस राप्ती नगरपालिकाका कुल परिवार मध्ये धेरै परिवारले खाना पकाउन अक्सर काठ तथा दाउरा प्रयोग गर्ने गरेको देखाएको छ। कुल परिवारको १८.५२ प्रतिशतले खाना पकाउन अक्सर एल.पि. ग्याँस प्रयोग गर्ने गरेको देखिन्छ। विगत जनगणनामा एल.पि. ग्याँस प्रयोग गर्ने परिवारहरू भन्दा यस जनगणनामा वृद्धि भएको छ। त्यस्तै खाना पकाउन अक्सर गोबरग्याँस प्रयोग गर्नेको हिस्सा ७.०६ प्रतिशत रहेको छ। खाना पकाउन काठ तथा दाउरा प्रयोग गर्ने परिवारको प्रतिशत ७२.४८ रहेको छ। खाना पकाउन काठ तथा दाउरा प्रयोग गर्ने परिवारको संख्या क्रमश घट्दै गएको देखिन्छ।

तालिका २.६.७ : खाना पकाउन प्रयोग इन्धन अनुसार परिवार संख्या

जम्मा	खाना पकाउन अक्सर प्रयोग गरिने इन्धन							
	काठ/दाउरा	मटितेल	एल पि ग्यास	गुईठा	गोबर ग्याँस	विजुली	अन्य	नखुलेको
१२०५५	८७३९	३७	२३५३	२२	८५१	१४	१६	२३
१००	७२.४९	०.३१	१९.५२	०.१८	७.०६	०.१२	०.१३	०.१९

स्रोत: राष्ट्रिय जनगणनाको प्रतिवेदन: २०६८

२.६.५ परिवारमा वृत्ति बालन अक्सर प्रयोग गरिने साधन

यस नगरमा धेरैजसो घरपरिवारहरूले आफू बसोबास गरेको घर/आवासीय इकाइमा बच्ची बालनका लागि अक्सर बिजुली प्रयोग गर्ने गरेको देखिएको छ। जनगणना २०६८ अनुसार बिजुली प्रयोग गर्ने परिवार ८०.८७ रहेको छ। बच्ची बालनका लागि अक्सर मटितेल प्रयोग गर्ने परिवार १०.०१ प्रतिशत मात्र देखिएको छ। बच्ची बालनका लागि अक्सर सोलार र अन्य इन्धन प्रयोग गर्ने परिवार क्रमश: २.८१ र ५.६७ प्रतिशत रहेको देखिन्छ। गोबरग्याँस प्रयोग गर्ने परिवारहरू केवल ०.४५ प्रतिशत मात्र रहेका छन्।

तालिका २.६.८ : अक्सर बच्ची बालने स्रोत अनुसार परिवार संख्या

जम्मा	अक्सर बच्ची बालने स्रोत					
	विजुली	मटितेल	वायोग्याँस	सौर्य	अन्य	नखुलेको
१२,०५५	९,७४९	१२०७	५४	३३९	६८३	२३
१००	८०.८७	१०.०१	०.४५	२.८१	५.६७	०.१९

स्रोत : राष्ट्रिय जनगणनाको प्रतिवेदन २०६८

२.६.६ परिवारले प्रयोग गर्ने शौचालयको सुविधा

राप्ती नगरपालिकाका ११.७४ प्रतिशत परिवारहरूसग आफू बस्ने घरमा अझै पनि शौचालयको सुविधा नभएको तथ्याङ्क राष्ट्रिय जनगणना २०६८ को नतिजाले देखाएको छ। हाल ५४.५१ प्रतिशत परिवारहरूले सेप्टिक ट्याङ्कमा जोडिएको फ्लस भएको आधुनिक शौचालय प्रयोग गर्ने गरेको पाइएको छ। त्यसैगरी साधारण शौचालय प्रयोग गर्ने परिवारहरूको संख्या ३३.५६ प्रतिशत देखिएको छ।

खानेपानी तथा सरसफाई डिभिजन कार्यालयबाट प्राप्त रेकर्डका आधारमा यो जिल्ला खुला दिसामुक्त घोषणा भएको छ ।

तालिका २.६.८ : चर्पीको सुविधा अनुसार परिवार संख्या

जम्मा	चर्पी नभएका घरपरिवार	चर्पी भएका जम्मा घरपरिवार	आधुनिक चर्पी भएका घरपरिवार	साधारण चर्पी भएका घरपरिवार	नखुलेको
१२,०५५	१,४१५	१०,६१७	६,५७१	४,०४६	२३
१००	११.७४	८८.०७	५४.५१	३३.५६	०.१९

श्रोत :राष्ट्रिय जनगणनाको प्रतिवेदन २०६८

२.६.७ परिवारले प्रयोग गर्ने सुविधाको पहुँच

राप्ती नगरपालिकाका ८.७८ प्रतिशत परिवारहरूसँग अझै पनि एकपनि सुविधा नभएको तथ्याङ्क राष्ट्रिय जनगणना २०६८ को नतिजाले देखाएको छ । टि.भि. प्रयोग गर्ने परिवारको संख्या ४२.५२ प्रतिशत छ । हाल ७०.४० प्रतिशत परिवारहरूले मोबाइलको प्रयोग गर्ने गरेको पाइएको छ । त्यसैगरी साइकल प्रयोग गर्ने परिवारहरूको संख्या ५१.४० प्रतिशत देखिन्छ । यहाका ५.८७ प्रतिशत परिवारहरूले मात्र टेलिफोनको सुविधा उपभोग गरेको देखिन्छ । करिब २ प्रतिशत परिवारसँग इन्टरनेटको पहुँच देखिन्छ । ८.५४ प्रतिशत परिवारहरूले मोटरसाइकलको सुविधा लिएको देखिन्छ ।

तालिका २.६.९ :सुविधाको पहुँच अनुसार परिवार संख्या

जम्मा	एकवटा पनि सुविधा नभएका	कम्तिमा एकवटा सुविधा भएको	रेडियो	टि.भि.	केबुल टि.भि.	कम्प्युटर	इन्टरनेट
१२,०५५	१,१७९	१०,७४६	७,०९२	५,१२६	२,३६६	७३७	२८६
१००	९.७८	८९.१४	५८.८३	४२.५२	१९.६३	६.११	२.३७
फोन	मोबाइल	मोटर	मोटरसाइकल	साइकल	अन्य	फ्रिज	नखुलेको
७०८	८,४८७	२१५	१,०२९	६,१९६	१६६	१,०५२	१३०
५.८७	७०.४०	१.७८	८.५४	५१.४०	१.३८	८.७३	१.०८

श्रोत :राष्ट्रिय जनगणनाको प्रतिवेदन २०६८

२.६.८ उमेर समूह अनुसारको जनसंख्या

जनसङ्ख्याको उमेरगत संरचनालाई ५ वर्षको उमेर समूहमा विभाजन गरी अध्ययन गर्दा १० देखि १४ वर्ष उमेर समूहमा कुल जनसङ्ख्याको सर्वाधिक अंश रहेको देखिन्छ । यो उमेर समूहमा कुल जनसङ्ख्याको १३.४० प्रतिशत हिस्सा रहेको देखिन्छ । यसलाई ११.८८ प्रतिशत जनसङ्ख्यासहित १५ देखि १८ वर्ष उमेर समूहले पछ्याएको छ । पुरुषको हकमा कुल पुरुष जनसङ्ख्याको सबैभन्दा धेरै १० देखि १४ वर्ष उमेर समूहमा र महिलातर्फ पनि कुल महिलाको सबैभन्दा धेरै सोही उमेर समूहका व्यक्तिहरूमा रहेको देखिन्छ । ५ देखि ८ वर्ष उमेर समूहमा कुल जनसङ्ख्याको हिस्सा ११.५० प्रतिशत छ । ० देखि ४ वर्षका बालबालिकाहरूको जनसंख्या ८.१८ प्रतिशत रहेको छ । १०

देखि १४ वर्ष पछि उमेर समूह बढ्दै जाँदा जनसङ्ख्याको प्रतिशत पनि कम हुँदै गएको देखिन्छ ।

तालिका २.६.१० : उमेर समूह अनुसारको जनसंख्या

उमेर समूह	०-४	५-९	१०-१४	१५-१९	२०-२४	२५-२९	३०-३४	३५-३९	४०-४४	४५-४९
कुल जनसंख्या	५,३३३	६,६८४	७,७८६	६,९६५	५,४१८	४,४१८	३,६३०	३,३९३	३,००३	२,६२२
प्रतिशत	९१८	११५०	१३४०	११९९	९३२	७६०	६२५	५८४	५१७	४५१
पुरुष	२,७५३	३,४७६	४,०३२	३,२९४	२,२६६	१,७६३	१,५२७	१,४७४	१,३२३	१,२७७
महिला	२,५८०	३,२०८	३,७५४	३,६७१	३,१५२	२,६५५	२,१०३	१,९१९	१,६८०	१,३४५
उमेर समूह	५०-५४	५५-५९	६०-६४	६५-६९	७०-७४	७५ वा माथि				
जम्मा	२,२३७	१,७९६	१,५७९	१,२२२	८७२	१,२३७				
प्रतिशत	३८५	२९५	२७०	२१०	१५०	२१३				
पुरुष	१,१३८	८९०	८१२	६३५	४६७	६०२				
महिला	१,०९९	८२६	७६७	५८७	४०५	६३५				

स्रोत: राष्ट्रिय जनगणनाको प्रतिवेदन: २०६८

२.६.१ जातजाति अनुसार जनसंख्याको संरचना

वि.सं.२०६८ को राष्ट्रिय जनगणना अनुसार यस नगरमा बसोबास गर्दै आएका मुख्य जातजातिहरूमा क्रमश ब्राम्हण पहाडी १३,०४१ (२१.७६%), तामाङ्ग ११,१४० (१८.५८%), चेपाङ्ग ८,८२८ (१६.५६%), क्षेत्री ५,६४३ (९.४१%), थारु ३,६४४ (६.०८%), मगर २,८४४ (४.७४%), नेवार २,६७४ (४.४६%), कामी २,४६९ (४.१२%), राई १,७९३ (२.८६%), दमाई १,३११ (२.१८%), गुरुङ्ग १,२८६ (२.१५%), दनुवार १,०५१ (१.७५%), साकी ६८४ (१.१४%) आदी रहेका छन्। यस नगरमा करिब ३२ प्रतिशत बाहुन, क्षेत्री आदी, ६० प्रतिशत जनजातिहरू, ८ प्रतिशत दलित तथा अन्यको बसोबास रहेको छ। जनजातिमा मुख्य गरी चेपाङ्ग, तामाङ्ग, मगर, थारु, गुरुङ्ग, नेवार आदी पर्दछन्। दलित तर्फ कामी, साकी, दमाई आदि छन्।

तालिका २.६.११ : जातजाति अनुसारको जनसंख्या

क्र.सं.	जातजाती को नाम	जनसंख्या	प्रतिशत	क्र.सं.	जातजाती को नाम	जनसंख्या	प्रतिशत
१	ब्राम्हण	१३,०४१	२१.७६	११	गुरुङ्ग	१,२८६	२.१५
२	तामाङ्ग	११,१४०	१८.५९	१२	दनुवार	१,०५१	१.७५
३	चेपाङ्ग	८,८२८	१६.५६	१३	साकी	६८४	१.१४
४	क्षेत्री	५,६४३	९.४१	१४	दराई	४७७	०.८०
५	थारु	३,६४४	६.०८	१५	ठकुरी	३१७	०.५३
६	मगर	२,८४४	४.७४	१६	सन्ध्यासी	२९४	०.४९
७	नेवार	२,६७४	४.४६	१७	मुसलमान	१८०	०.३०
८	कामी	२,४६९	४.१२	१८	घर्ती	१७८	०.३०
९	राई	१,७९३	२.८६	१९	घले	१०९	०.१८
१०	दमाई	१,३११	२.१९	२०	माभी	३९	०.०७

२.६.१० स्थानीय तहका निर्वाचित पदाधिकारी

तालिका २.६.१२ स्थानीय निर्वाचन २०७४ निर्वाचित उम्मेदवार

सि.नं.	उम्मेदवार	वडा	पद	लिंग	राजनितिक दल	प्राप्त मत
१	प्रभा बराल		प्रमुख	महिला	ने.क.पा (एमाले)	११,६१३
२	श्री इमानसिंह मोक्तान		उपप्रमुख	पुरुष	ने.क.पा (एमाले)	११,८८२
३	सिद्धिलाल स्याङ्तान	१	वडाध्यक्ष	पुरुष	ने.क.पा (एमाले)	१,३७४
४	श्यामसुन्दर उप्रेती	२	वडाध्यक्ष	पुरुष	ने.क.पा (एमाले)	१,२२१
५	राजकुमार उप्रेती	३	वडाध्यक्ष	पुरुष	ने.क.पा (एमाले)	६८७
६	शमशेर लामा	४	वडाध्यक्ष	पुरुष	ने.क.पा (एमाले)	१,१६५
७	मेनुका पाठक	५	वडाध्यक्ष	महिला	ने.क.पा (एमाले)	६८६
८	जल्लुमहतो थारु	६	वडाध्यक्ष	पुरुष	ने.क.पा (एमाले)	१,७०४
९	सुमिता डल्लाकोटी	७	वडाध्यक्ष	महिला	ने.क.पा (एमाले)	१,०९५
१०	बुद्धीराज थपलिया	८	वडाध्यक्ष	पुरुष	ने.क.पा (एमाले)	१,१४६
११	देवेन्द्र लामा	९	वडाध्यक्ष	पुरुष	नेपाली काँग्रेस	८३९
१२	अमर बहादुर तामाङ्ग	१०	वडाध्यक्ष	पुरुष	ने.क.पा (एमाले)	४१४
१३	हित बहादुर तामाङ्ग	११	वडाध्यक्ष	पुरुष	ने.क.पा (एमाले)	५५३
१४	अर्जुन प्रजा	१२	वडाध्यक्ष	पुरुष	नेपाली काँग्रेस	३२०
१५	सूर्य बहादुर प्रजा	१३	वडाध्यक्ष	पुरुष	ने.क.पा (एमाले)	४४१
१६	मातामाया लामा	१	महिला सदस्य	महिला	ने.क.पा (एमाले)	१,३९९
१७	मनमाया डिमडुङ्ग	२	महिला सदस्य	महिला	ने.क.पा (एमाले)	१,१६६
१८	कविता राई	३	महिला सदस्य	महिला	ने.क.पा (एमाले)	६८३
१९	रमा पराजुली	४	महिला सदस्य	महिला	ने.क.पा (एमाले)	१,०४४
२०	गोमा देवी धरेल	५	महिला सदस्य	महिला	ने.क.पा (एमाले)	८३९
२१	पुष्पा कुर्वर	६	महिला सदस्य	महिला	ने.क.पा (एमाले)	१,७३७
२२	डिल कुमारी पुन	७	महिला सदस्य	महिला	ने.क.पा (एमाले)	१,२२०
२३	नानीमाया तामाङ्ग	८	महिला सदस्य	महिला	ने.क.पा (एमाले)	१,१८५
२४	विजय कुमारी आचार्य	९	महिला सदस्य	महिला	नेपाली काँग्रेस	८२५
२५	अम्बिका लामा	१०	महिला सदस्य	महिला	ने.क.पा (एमाले)	४१७
२६	दिल कुमारी लामा	११	महिला सदस्य	महिला	ने.क.पा (एमाले)	५५३
२७	पञ्चमाया तामाङ्ग	१२	महिला सदस्य	महिला	नेपाली काँग्रेस	३१०
२८	सुमित्रा प्रजा	१३	महिला सदस्य	महिला	ने.क.पा (एमाले)	४२९
२९	विर्सना सुजिकार	१	द.महिला सदस्य	महिला	ने.क.पा (एमाले)	१,३७५
३०	शान्ति वि.क.	२	द.महिला सदस्य	महिला	ने.क.पा (एमाले)	१,१४८
३१	देवी सारु विसंखे	३	द.महिला सदस्य	महिला	ने.क.पा (एमाले)	६७७

सि.नं.	उम्मेदवार	बडा	पद	लिङ्ग	राजनितिक दल	प्राप्त मत
३२	रमिता परियार.	४	द.महिला सदस्य	महिला	ने.क.पा (एमाले)	१,२०५
३३	बृन्दा देवी साकी	५	द.महिला सदस्य	महिला	ने.क.पा (एमाले)	८०७
३४	गुनु वि.क.	६	द.महिला सदस्य	महिला	ने.क.पा (एमाले)	१,७८५
३५	सरिता वि.क.	७	द.महिला सदस्य	महिला	ने.क.पा (एमाले)	१,२३०
३६	कमला कुमारी वि.क.	८	द.महिला सदस्य	महिला	ने.क.पा (एमाले)	१,१६१
३७	रश्मी सुनार	९	द.महिला सदस्य	महिला	नेपाली काँग्रेस	८२४
३८	सीता सुनार	१०	द.महिला सदस्य	महिला	ने.क.पा (एमाले)	४०९
३९	चन्द्रमाया सुनार	११	द.महिला सदस्य	महिला	ने.क.पा (एमाले)	निर्विरोध
४०	सूर्यमाया कामी	१२	द.महिला सदस्य	महिला	नेपाली काँग्रेस	३१९
४१	उम्मेदवारी नपरेको	१३	द.महिला सदस्य	-	-	-
४२	राजु राई	१	सदस्य	पुरुष	ने.क.पा (एमाले)	१,३०४
४३	मोचनलाल तामाङ्ग	१	सदस्य	पुरुष	ने.क.पा (एमाले)	१,३५९
४४	ज्ञान बहादुर पाण्डे	२	सदस्य	पुरुष	ने.क.पा (एमाले)	१,१६७
४५	तिलक बहादुर कार्की	२	सदस्य	पुरुष	ने.क.पा (एमाले)	१,०९५
४६	सागर राई	३	सदस्य	पुरुष	ने.क.पा (एमाले)	६५०
४७	सुन बहादुर प्रजा	३	सदस्य	पुरुष	ने.क.पा (एमाले)	६५८
४८	मायानाथ सेढाई	४	सदस्य	पुरुष	ने.क.पा (एमाले)	१,०९१
४९	जगन्नाथ श्रेष्ठ	४	सदस्य	पुरुष	ने.क.पा (एमाले)	१,२७२
५०	खिलकान्त रुवाली	५	सदस्य	पुरुष	ने.क.पा (एमाले)	७५२
५१	विश्व कुमार थपलिया	५	सदस्य	पुरुष	ने.क.पा (एमाले)	७९२
५२	कौशिला चौधरी	६	सदस्य	महिला	ने.क.पा (एमाले)	१,७०७
५३	राज कुमार तामाङ्ग	६	सदस्य	पुरुष	ने.क.पा (एमाले)	१,६८४
५४	बाबुराम तामाङ्ग	७	सदस्य	पुरुष	ने.क.पा (एमाले)	१,२२६
५५	बोध प्रसाद रिजाल	७	सदस्य	पुरुष	ने.क.पा (एमाले)	१,१९२
५६	पूर्ण प्रसाद आचार्य	८	सदस्य	पुरुष	ने.क.पा (एमाले)	१,१६०
५७	बाबुराम घर्ति क्षेत्री	८	सदस्य	पुरुष	ने.क.पा (एमाले)	१,०७५
५८	हिरा बहादुर श्रेष्ठ	९	सदस्य	पुरुष	नेपाली काँग्रेस	७८७
५९	राम कुमार सुवेदी	९	सदस्य	पुरुष	नेपाली काँग्रेस	८५९
६०	इन्द्र बहादुर तामाङ्ग	१०	सदस्य	पुरुष	ने.क.पा (एमाले)	४१७
६१	इन्द्रलाल प्रजा	१०	सदस्य	पुरुष	ने.क.पा (एमाले)	४११
६२	अम्बर बहादुर प्रजा	११	सदस्य	पुरुष	ने.क.पा (एमाले)	५४७
६३	कृष्ण बहादुर प्रजा	११	सदस्य	पुरुष	ने.क.पा (एमाले)	५३३
६४	अशोक कुमार जिम्बा	१२	सदस्य	पुरुष	नेपाली काँग्रेस	३१२

सि.नं.	उम्मेदवार	वडा	पद	लिंग	राजनितिक दल	प्राप्त मत
६५	रेल बहादुर प्रजा	१२	सदस्य	पुरुष	ने.क.पा (एमाले)	३१७
६६	लक्ष्मण प्रजा	१३	सदस्य	पुरुष	ने.क.पा (एमाले)	४३९
६७	आइत बहादुर प्रजा	१३	सदस्य	पुरुष	ने.क.पा (एमाले)	४४३

तालिका २.६.१३ स्थानीय निर्वाचन २०७४ मतदाता संख्या

वडा नं.	पुरुष	महिला	जम्मा
१	१८६५	१८६४	३७२९
२	१३१९	१३६८	२६८७
३	७९८	८०८	१६०६
४	१३७९	१४११	२७९०
५	१००४	१०४६	२०५०
६	१८०६	१८६६	३६७२
७	१३७९	१५८९	२९६८
८	१६३९	१७८८	३४२७
९	११५८	१२८५	२४४३
१०	६२४	४७६	११००
११	८०४	५८९	१३९३
१२	६७९	४९८	११७७
१३	६३८	३१८	९५६

२.७ खैरहनी नगरपालिका

खैरहनी नगरपालिका

खैरहनी नगरपालिकाको स्थापना वि.सं. २०७१ सालमा नेपाल सरकारले घोषणा गरे अनुरूप स्थापना भएको थियो। त्यसबेला साविकका खैरहनी र चैनपुर गाउँ विकास समितिहरू समावेश गरी खैरहनी नगरपालिका बनाइएको थियो। नेपाल सरकारको निर्णय अनुसार चितवन जिल्लाको कठार गा.वि.स. हरू समाहित गरी यस नगरपालिकामा क्षेत्र विस्तार गरिएको थियो। खैरहनी नगरपालिकामा १६ वटा वडाहरूमा विभाजन गरी प्रशासनिक तथा विकास निर्माणको कार्य संचालन गरिएको थियो। स्थानीय तह पुर्नसंरचना हुँदा यस नगरपालिकालाई कायम नै गरी १३ वडामा विभाजन गरी कार्य संचालन गरिएको छ। ऐतिहासिक, भौगोलिक, आर्थिक, सामाजिक, सांस्कृतिक स्थितिले नगरले सम्भावनाहरू बोकेको छ। प्राकृतिक श्रोत एवं साधन, पर्यटनका दृष्टिले सम्भावना रहेका छन्। विविध साँस्कृतिक विशेषताहरू बोकेको पाइन्छ। भौगोलिक रूपमा सुगमता भएको कारण आवश्यक भौतिक तथा सामाजिक पूर्वाधारको अवस्था राम्रो छ।

२.७.१ वडा विभाजन तथा जनसंख्या

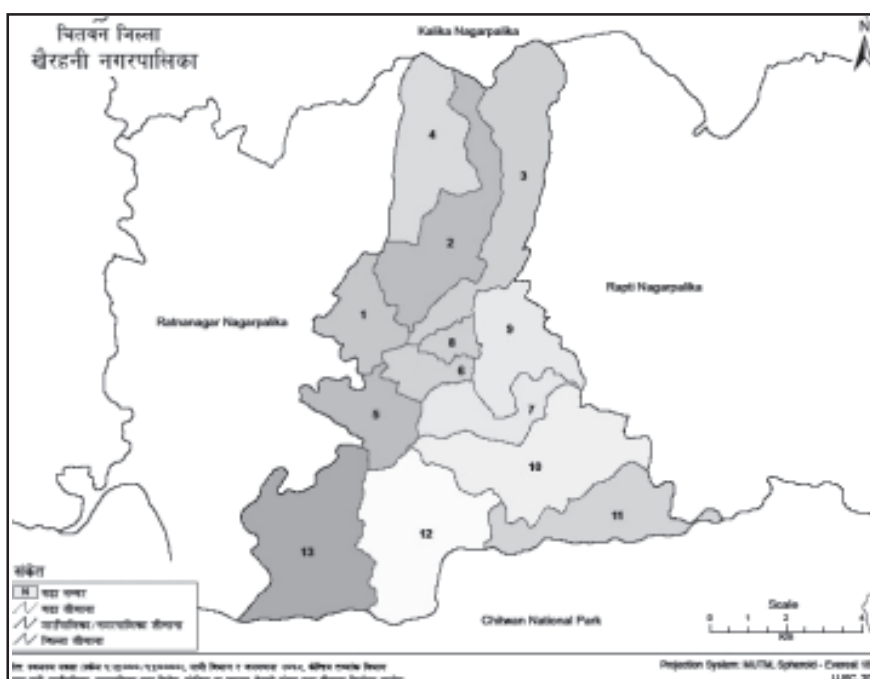
समावेश भएका साविकका न.पा. र गा.वि.स.हरु: खैरहनी न.पा.
 केन्द्र: साविकको खैरहनी न.पा.को कार्यालय वडा संख्या: १३
 सीमाना:
 पूर्व: राप्ती न.पा. पश्चिम: रत्ननगर न.पा.
 उत्तर: कालिका न.पा. दक्षिण: चितवन राष्ट्रिय निकुञ्ज

तालिका २.७.१ वडा विभाजन

वडा नं.	समावेश भएका साविकका न.पा. तथा गा.वि.स.हरु	साविक वडा नं.	कैफियत
१	खैरहनी	१	
२	खैरहनी	२	
३	खैरहनी	३	
४	खैरहनी	४	
५	खैरहनी	५	
६	खैरहनी	६	
७	खैरहनी	७	
८	खैरहनी	८	
९	खैरहनी	९	
१०	खैरहनी	१४, १५	
११	खैरहनी	१६	
१२	खैरहनी	१०, ११	
१३	खैरहनी	१२, १३	

वडा नं.	पुरुषको संख्या	महिलाको संख्या	जम्मा जनसंख्या	घरपरिवार संख्या
१	२३६३	२६१८	४९८१	११२१
२	२७५५	३१८४	५९३९	१३२८
३	९५४	११७४	२१२८	४५८
४	२१५३	२१४३	४२९६	८७५
५	१२५२	१४७४	२७२६	५८९
६	२३३८	२५५५	४८९३	११००
७	१३३९	१६८७	३०२६	६३०
८	२९९१	२९८२	५९७३	१३७२
९	२४३३	२७५०	५१८३	१०७५

वडा नं.	पुरुषको संख्या	महिलाको संख्या	जम्मा जनसंख्या	घरपरिवार संख्या
१०	३०६९	३६४९	६७१८	१४३७
११	१३४३	१६३७	२९८०	६०५
१२	१७९९	२१५७	३९५६	८४८
१३	१९५९	२१६७	४१२६	९०२



२.७.२ घर तथा आवासीय इकाइको स्वामित्व र बजौट

(क) घर/आवासीय इकाइको स्वामित्व

कुल १२ हजार ३३१ परिवार मध्ये ८६.४२ % परिवारहरू आफ्नै घरमा बसेका छन् भने ८.७७ % परिवारहरू अरुको घरमा भाडामा बसेको पाइन्छ। त्यस्तै ०.६८ % परिवारहरू संस्थागत भवनमा र ३.११ % परिवारहरू अन्य प्रकारको स्वामित्व भएको घरमा बसोबास गरेका छन्।

तालिका २.७.२ : घरको स्वामित्वअनुसार परिवारहरूको विवरण

एकाई	जम्मा	घर वा आवासिय इकाइको स्वामित्व			
		आफ्नै	भाडामा	संस्थागत	अन्य
घरपरिवार	१२३३१	१०६५७	१२०५	८५	३८४
प्रतिशत	१००	८६.४२	९.७७	०.६९	३.११

श्रोत : राष्ट्रिय जनगणनाको प्रतिवेदन: २०६८

(ख) घर/आवासीय इकाइको बनौट

जनगणनामा परिवार बसोबास गरिरहेको घर वा आवासीय इकाइको बनौटलाई सो घर/आवासीय इकाइको भौतिक संरचनाका मुख्य अङ्गहरू जग, बाहिरी गारो र छानाको बनावटको आधारमा विश्लेषण गरिएको छ। नतिजाअनुसार परिवारहरूले प्रयोग गरिरहेको घरहरूमध्ये ३०.२६ प्रतिशतको सिमेन्ट जडित इटा/ढुङ्गाबाट बनेको, २४.६७ प्रतिशतको जग माटो जडित इटा/ढुङ्गाबाट बनेको, २८.६१ प्रतिशतको काठको खम्बा गाडिएको, १५.३४ प्रतिशतको ढलान पिलरसहितको र बाँकी अन्य बनौटको जग रहेको देखिएको छ।

तालिका २.७.३ : घरको जग अनुसार परिवार संख्या

जम्मा	घर/आवासीय इकाइको जग					
	माटो जडित इटा/ढुङ्गा	सिमेन्ट जडित इटा/ढुङ्गा	ढलान पिलर सहितको	काठको खम्बा	अन्य	नखुलेको
१२३३१	३०४२	३७३१	१८९१	३५२८	५९	८०
१००	२४.६७	३०.२६	१५.३४	२८.६१	०.४८	०.६५

श्रोत : राष्ट्रिय जनगणनाको प्रतिवेदन: २०६८

बजार क्षेत्रमा ढलान पिलरसहितको जग रहेका घर/आवासीय इकाइ रहेको देखिन्छ र अन्य क्षेत्रमा भने घरहरूको जग माटो जडित इटा/ढुङ्गा तथा काठको खम्बाबाट बनेको देखिन्छ।

यस नगरपालिकाका सबैभन्दा बढी परिवारहरू ५०.६८ प्रतिशत बाहिरी गाह्रो सिमेन्टको जोडाई ढुङ्गा वा ईट्टा भएको घरमा बसेको पाइन्छ। बाहिरी गाह्रो माटोको जोडाई ढुङ्गा वा ईट्टा भएको घरमा २२.३३ प्रतिशत परिवारहरू तथा बाहिरी गाह्रो काठ वा फलेक भएको घरमा १४.८१ प्रतिशत परिवारहरू बसोबास गर्दछन्।

तालिका २.७.४ : घरको गाह्रो अनुसार परिवार संख्या

जम्मा	घर/आवासीय इकाइको गाह्रो						
	माटो जोडाई इटा/ढुङ्गा	सिमेन्ट जोडाई इटा/ढुङ्गा	बाँस	काठ वा फलेक	काँचो ईटा	अन्य	नखुलेको
१२३३१	२७५३	६२५१	४३१	१८२६	३५	९४९	८६
१००	२२.३३	५०.६९	३.५०	१४.८१	०.२८	७.७०	०.७०

श्रोत : राष्ट्रिय जनगणनाको प्रतिवेदन: २०६८

आवासीय घरको छानाको बनौट हेर्दा कुल परिवारले बसोबासका लागि प्रयोग गरिरहेका घरहरू मध्ये ५५.५८ प्रतिशतको जस्ता/टिनबाट, २८.६८ प्रतिशतको सिमेन्ट/ढलानबाट, ८.५६ प्रतिशतको खर/परालबाट छाना बनेको देखिएको छ। त्यसैगरी बाँकी छाना अन्य सामग्रीको प्रयोगबाट बनेको देखिन्छ। बजार क्षेत्रका प्राय धेरैजसो घरहरूको सिमेन्ट/ढलानबाट बनेको देखिन्छ भने अन्य क्षेत्रमा जस्ताबाट छाना निर्मित घरहरूको बाहुल्यता रहेको देखिन्छ।

तालिका २.७.५ : घरको छाना अनुसार परिवार संख्या

जम्मा	घर/आवासीय इकाइको छाना						
	खर वा पराल	जस्ता पाता	टायल वा स्लेट	ढलान	काठ वा फलेक	अन्य	नखुलेको
१२३३१	११७९	६८५५	५५६	३५३७	४०	६१	१०३
१००	९५६	५५५९	४५१	२८६८	०३२	०४९	०८४

श्रोत: राष्ट्रिय जनगणना, २०६८

२.७.३ परिवारले पिउने पानीको मुख्य स्रोत

राष्ट्रिय जनगणना २०६८ मा देशभित्रका हरेक परिवारले पिउने पानीको मुख्य स्रोत सम्बन्धी विवरण सङ्कलन गरिएको थियो। सो गणनाको नतिजाअनुसार यस खैरहनीनगरमा कुल १२ हजार ३३१ परिवार मध्ये ३४.७४ प्रतिशत परिवारले धारा/पाइप, ट्युबवेल/हाते पम्पबाट ५८.३० प्रतिशत, ढाकिएको इनार/कुवाबाट ०.८७ प्रतिशत, ३.२० प्रतिशतले खुला इनार/कुवाबाट पिउने पानी मुख्यरूपमा आपूर्ति गर्ने गरेको पाइएको छ। मूल धारा, नदी/खोला र अन्य स्रोतबाट पिउने पानी आपूर्ति गर्ने परिवारहरू कुल परिवारको क्रमशः ०.०५, ०.०३ र १.३१ प्रतिशत रहेका छन्।

तालिका २.७.६ : खानेपानीको स्रोतअनुसार परिवार संख्या

जम्मा	पिउने पानीको स्रोत							
	धारा वा पाइप	ट्युबवेल वा हाते पम्प	ढाकिएको इनार वा कुवा	नढाकिएको इनार वा कुवा	मूल धारा	नदी वा खोला	अन्य	नखुलेको
१२३३१	४२८४	७३१२	१२०	३९४	६	४	१६२	४९
१००	३४७४	५९३०	०९७	३२०	००५	००३	१३१	०४०

श्रोत : राष्ट्रिय जनगणनाको प्रतिवेदन २०६८

२.७.४ परिवारमा खाना पकाउन अक्सर प्रयोग गरिने इन्धन

राष्ट्रिय जनगणना २०६८ को नतिजाले यस नगरका कुल परिवार मध्ये अधिकांश परिवारले खाना पकाउन अक्सर काठ तथा दाउरा प्रयोग गर्ने गरेको देखाएको छ। कुल परिवारको ३२.११ प्रतिशतले खाना पकाउन अक्सर एल.पि. ग्याँस प्रयोग गर्ने गरेको देखिन्छ। विगत जनगणनामा एल.पि. ग्याँस प्रयोग गर्ने परिवारहरू भन्दा यस जनगणनामा उल्लेख्य वृद्धि भएको छ। त्यस्तै खाना पकाउन अक्सर गोबरग्याँस प्रयोग गर्नेको हिस्सा ११.८० प्रतिशत रहेको छ। खाना पकाउन काठ तथा दाउरा प्रयोग गर्ने परिवारको प्रतिशत ५२.४८ रहेको छ। हाल आएर खाना पकाउन काठ तथा दाउरा प्रयोग गर्ने परिवारको संख्या क्रमशः घट्दै गएको देखिन्छ।

तालिका २.७.७ : खाना पकाउन प्रयोग इन्धन अनुसार परिवार संख्या

जम्मा	खाना पकाउन अक्सर प्रयोग गरिने इन्धन							
	काठ/दाउरा	मटितेल	एल पि ग्यास	गुईँठा	गोबर ग्याँस	विजुली	अन्य	नखुलेको
१२,३३१	६,४७३	६९	३,९६०	३२	१,४५५	३५	२६०	४७
१००	५२४९	०५६	३२११	०२६	११८०	०२८	२११	०३८

श्रोत: राष्ट्रिय जनगणनाको प्रतिवेदन: २०६८

२.७.५ परिवारमा वति बालन अक्सर प्रयोग गरिने साधन

यस नगरपालिकाका धेरैजसो घरपरिवारहरूले आफू बसोबास गरेको घर/आवासीय इकाइमा बत्ती बालनका लागि अक्सर बिजुली प्रयोग गर्ने गरेको देखिएको छ। जनगणना २०६८ अनुसार बिजुली प्रयोग गर्ने परिवार ८६.६२ रहेको छ। बत्ती बालनका लागि अक्सर मटितेल प्रयोग गर्ने परिवार २.५५ प्रतिशत मात्र देखिएको छ। बत्ती बालनका लागि अक्सर सोलार र अन्य इन्धन प्रयोग गर्ने परिवार क्रमशः ०.०६ र ०.१३ प्रतिशत रहेको देखिन्छ। गोबरग्याँस प्रयोग गर्ने परिवारहरू केवल ०.२६ प्रतिशत मात्र रहेका छन्।

तालिका २.७.८ : अक्सर बत्ती बाल्ने स्रोत अनुसार परिवार संख्या

जम्मा	अक्सर बत्ती बाल्ने स्रोत					
	बिजुली	मटितेल	वायोर्ग्याँस	सौर्य	अन्य	नखुलेको
१२,३३१	११,९१४	३१४	३२	७	१६	४८
१००	९६.६२	२.५५	०.२६	०.०६	०.१३	०.३९

श्रोत : राष्ट्रिय जनगणनाको प्रतिवेदन २०६८

२.७.६ परिवारले प्रयोग गर्ने शौचालयको सुविधा

यस नगरपालिकाका ६.१४ प्रतिशत परिवारहरूसँग आफू बस्ने घरमा अझै पनि शौचालयको सुविधा नभएको तथ्याङ्क राष्ट्रिय जनगणना २०६८ को नतिजाले देखाएको छ। हाल ६८.३८ प्रतिशत परिवारहरूले सेप्टिक ट्याङ्कमा जोडिएको फ्लस भएको आधुनिक शौचालय प्रयोग गर्ने गरेको पाइएको छ। त्यसैगरी साधारण शौचालय प्रयोग गर्ने परिवारहरूको संख्या २५.०८ प्रतिशत देखिएको छ। खानेपानी तथा सरसफाई डिभिजन कार्यालयबाट प्राप्त रेकर्डका आधारमा यो जिल्ला खुला दिसामुक्त घोषणा भएको छ।

तालिका २.७.९ : चर्पीको सुविधा अनुसार परिवार संख्या

जम्मा	चर्पी नभएका घरपरिवार	चर्पी भएका जम्मा घरपरिवार	आधुनिक चर्पी		साधारण चर्पी भएका घरपरिवार	नखुलेको
			भएका घरपरिवार	भएका घरपरिवार		
१२३३१	७५७	११५२७	८४३३	३०९४	४७	
१००	६.१४	९३.४८	६८.३९	२५.०९	०.३८	

श्रोत : राष्ट्रिय जनगणनाको प्रतिवेदन २०६८

२.७.७ परिवारले प्रयोग गर्ने सुविधाको पहुँच

खैरहनीका ३.४२ प्रतिशत परिवारहरूसँग अझै पनि एकवटा पनि सुविधा नभएको तथ्याङ्क राष्ट्रिय जनगणना २०६८ को नतिजाले देखाएको छ। टि.भि. प्रयोग गर्ने परिवारको संख्या ५३.४८ प्रतिशत छ। हाल ८१.५३ प्रतिशत परिवारहरूले मोबाइलको प्रयोग गर्ने गरेको पाइएको छ। त्यसैगरी साइकल प्रयोग गर्ने परिवारहरूको संख्या ७५.६७ प्रतिशत देखिन्छ। यहाका ८.५० प्रतिशत परिवारहरूले मात्र टेलिफोनको सुविधा उपभोग गरेको देखिन्छ। करिब ५ प्रतिशत परिवारसँग इन्टरनेटको पहुँच देखिन्छ।

१६.६१ प्रतिशत परिवारहरूले मोटरसाइकलको सुविधा लिएको देखिन्छ ।

तालिका २.७.१० : सुविधाको पहुँच अनुसार परिवार संख्या

जम्मा	एकवटा पनि सुविधा नभएका	कम्तिमा एकवटा सुविधा भएको	रेडियो	टि.भि.	केबुल टि.भि.	कम्प्यूटर	इन्टरनेट
१२,३३१	४२२	११,७५०	६,९१०	६,५९६	४,८१०	१,३४५	६१९
१००	३४२	९५.२९	५६.०४	५३.४९	३९.०१	१०.९१	५.०२
फोन	मोबाइल	मोटर	मोटरसाइकल	साइकल	अन्य	फ्रिज	नखुलेको
१,१७१	१०,०५३	१६९	२,०४८	९,३३१	१५४	१,७१८	१५९
९.५०	८५३	१.३७	१६.६१	७५.६७	१.२५	१३.९३	१.२९

श्रोत : राष्ट्रिय जनगणनाको प्रतिवेदन २०६८

२.७.८ उमेर समूह अनुसारको जनसंख्या

जनसङ्ख्याको उमेरगत संरचनालाई ५ वर्षको उमेर समूहमा विभाजन गरी अध्ययन गर्दा १५ देखि १८ वर्ष उमेर समूहमा कुल जनसङ्ख्याको सर्वाधिक अंश रहेको देखिन्छ । यो उमेर समूहमा कुल जनसङ्ख्याको १२.६० प्रतिशत हिस्सा रहेको देखिन्छ । यसलाई १२.२२ प्रतिशत जनसङ्ख्यासहित १० देखि १४ वर्ष उमेर समूहले पछ्याएको छ । पुरुषको हकमा कुल पुरुष जनसङ्ख्याको सबैभन्दा धेरै १० देखि १४ वर्ष उमेर समूहमा र महिलातर्फ पनि कुल महिलाको सबैभन्दा धेरै १५ देखि १८ वर्ष उमेर समूहका व्यक्तिहरूमा रहेको देखिन्छ । ५ देखि ८ वर्ष उमेर समूहमा कुल जनसङ्ख्याको हिस्सा ८.७४ प्रतिशत छ । ० देखि ४ वर्षका बालबालिकाहरूको जनसंख्या ६.६५ प्रतिशत रहेको छ । कुल प्रजनन दर घट्दै गएको देखिन्छ । परिवार नियोजनको प्रभाव तथा मानिसमा सानो परिवार प्रतिको आकर्षण बढेको छ । १५ देखि १८ वर्ष पछि उमेर समूह बढ्दै जाँदा जनसङ्ख्याको प्रतिशत पनि कम हुँदै गएको देखिन्छ ।

तालिका २.७.११ : उमेर समूह अनुसारको जनसंख्या

उमेर समूह	०-४	५-९	१०-१४	१५-१९	२०-२४	२५-२९	३०-३४	३५-३९	४०-४४	४५-४९
कुल जनसंख्या	३७३२	४९०१	६८५७	७०६६	५४७४	४५८३	३८८७	३७०५	३४०१	२८२९
प्रतिशत	६.६५	८.७४	१२.२२	१२.६०	९.७६	८.१७	६.९३	६.६०	६.०६	५.०४
पुरुष	१९८८	२४८६	३४६९	३४३०	२१४६	१६७५	१५९८	१४८१	१५८०	१३५०
महिला	१७४४	२४१५	३३८८	३६३६	३३२८	२९०८	२२८९	२२२४	१८२१	१४७९
उमेर समूह	५०-५४	५५-५९	६०-६४	६५-६९	७०-७४	७५ वा माथि				
जम्मा	२५२९	१८६१	१६६१	१३३७	९२३	१३४८				
प्रतिशत	४.५१	३.३२	२.९६	२.३८	१.६५	२.४०				
पुरुष	१२७२	९४५	८०९	६९२	४६९	६८५				
महिला	१२५७	९१६	८५२	६४५	४५४	६६३				

स्रोत: राष्ट्रिय जनगणनाको प्रतिवेदन: २०६८

२.७.९ जातजाति अनुसार जनसंख्याको संरचना

वि.सं.२०६८ को राष्ट्रिय जनगणना अनुसार यस खैरहनी नगरपालिकामा बसोबास गर्दै आएका मुख्य जातजातीहरूमा क्रमश थारु १५,२३७ (२६.७७%),ब्राम्हण पहाडी १४,४५५ (२५.४७%), क्षेत्री ८,०३८ (१४.१२%), दर्राई २,८३५ (५.१६%), तामाङ्ग २,६०१ (४.५७%), मगर २,४४७ (४.३०%) नेवार २,२५६ (४.०३%), कामी १,७०४ (२.८५%), गुरुङ्ग १,५७४ (२.७७%), दमाई ५६४ (१.६५%),मुसलमान ६८३ (१.२०%) आदी रहेका छन्। यस नगरमा करिब ४० प्रतिशत बाहुन, क्षेत्री आदी, ४५ प्रतिशत जनजातिहरू, ११ प्रतिशत दलित तथा अन्यको बसोबास रहेको छ। जनजातिमा मुख्य गरी मगर, थारु, कुमाल, नेवार, तामाङ्ग, गुरुङ्ग, दर्राई आदी पर्दछन् भने दलित तर्फ कामी, साकी, दमाई आदि छन्। यहाँको विस्तृत जातजातिको तुलनात्मक तथ्याङ्क तलको तालिकामा प्रस्तुत गरिएको छ।

तालिका २.७.१२ : जातजाति अनुसारको जनसंख्या

क्र.सं.	जातजाती को नाम	जनसंख्या	प्रतिशत	क्र.सं.	जातजाती को नाम	जनसंख्या	प्रतिशत
१	थारु	१५,२३७	२६.७७	२	ब्राम्हण	१४,४५५	२५.४७
३	क्षेत्री	८,०३८	१४.१२	४	दर्राई	२,८३५	५.१६
५	तामाङ्ग	२,६०१	४.५७	६	मगर	२,४४७	४.३०
७	नेवार	२,२५६	४.०३	८	कामी	१,७०४	२.९९
९	गुरुङ्ग	१,५७४	२.७७	१०	दमाई	५६४	१.६५
११	मुसलमान	६८३	१.२०	१२	चेपाङ्ग	४५९	०.८१
१३	सन्ध्यासी	३०४	०.५३	१४	साकी	३००	०.५३
१५	बोटे	२६०	०.४६	१६	घर्ती	२३१	०.४१
१७	कुमाल	१९१	०.३४	१८	ठकुरी	१७२	०.३०
१९	गाइने	१६०	०.२८	२०	माझी	१०८	०.१९
२१	मुसहर	१०२	०.१८	२२	घले	५६	०.१०

२.७.१० स्थानीय तहका निर्वाचित पदाधिकारी

तालिका २.७.१३ स्थानीय निर्वाचन २०७४ निर्वाचित उम्मेदवार

सि.नं.	उम्मेदवार	वडा	पद	लिङ्ग	राजनितिक दल	प्राप्त मत
१	लालमणी चौधरी		प्रमुख	पुरुष	ने.क.पा (एमाले)	१०,७१७
२	सुनिता खरेल		उपप्रमुख	महिला	ने.क.पा (एमाले)	१०,४५१
३	भूमी प्रसाद कडेल	१	वडाध्यक्ष	पुरुष	ने.क.पा (एमाले)	९६४
४	टिकादत्त इटनी	२	वडाध्यक्ष	पुरुष	नेपाली काँग्रेस	९२४
५	पूर्ण बहादुर गुरुङ्ग	३	वडाध्यक्ष	पुरुष	नेपाली काँग्रेस	६३९
६	नरेन्द्रनाथ अधिकारी	४	वडाध्यक्ष	पुरुष	नेपाली काँग्रेस	७३५

तथ्याङ्क कार्यालय, चितवन

सि.नं.	उम्मेदवार	वडा	पद	लिङ्ग	राजनितिक दल	प्राप्त मत
७	विश्वविजय बस्नेत	५	वडाध्यक्ष	पुरुष	नेपाली काँग्रेस	६२७
८	रामशरण पाण्डे	६	वडाध्यक्ष	पुरुष	ने.क.पा (एमाले)	१,०४०
९	मनेजर महतो	७	वडाध्यक्ष	पुरुष	ने.क.पा (एमाले)	७७७
१०	टेक बहादुर थापाक्षेत्री	८	वडाध्यक्ष	पुरुष	ने.क.पा (एमाले)	७७३
११	हेम बहादुर पुन	९	वडाध्यक्ष	पुरुष	ने.क.पा (एमाले)	७८७
१२	कारीराम चौधरी	१०	वडाध्यक्ष	पुरुष	ने.क.पा (एमाले)	१,६५२
१३	हाकिमसिंह उप्रेती	११	वडाध्यक्ष	पुरुष	ने.क.पा (एमाले)	६९१
१४	टिकाराम तिमिल्सिना	१२	वडाध्यक्ष	पुरुष	नेपाली काँग्रेस	१,०४४
१५	बाल कुमार उप्रेती	१३	वडाध्यक्ष	पुरुष	नेपाली काँग्रेस	९६८
१६	बुधरमिया महतो	१	महिला सदस्य	महिला	ने.क.पा (एमाले)	९०४
१७	कृपा देवी अधिकारी	२	महिला सदस्य	महिला	नेपाली काँग्रेस	८८७
१८	सुकुमाया घिसिङ्ग	३	महिला सदस्य	महिला	ने.क.पा (एमाले)	६५७
१९	यसोदा कुमारी पौडेल	४	महिला सदस्य	महिला	नेपाली काँग्रेस	७८८
२०	मिना चौधरी	५	महिला सदस्य	महिला	नेपाली काँग्रेस	५६८
२१	शान्ति नेपाल	६	महिला सदस्य	महिला	ने.क.पा (एमाले)	१,०४८
२२	अनिता चौधरी	७	महिला सदस्य	महिला	ने.क.पा (एमाले)	७८७
२३	रत्न कुमारी श्रेष्ठ	८	महिला सदस्य	महिला	ने.क.पा (एमाले)	९०१
२४	विक्रमिया चौधरी	९	महिला सदस्य	महिला	ने.क.पा (एमाले)	८४४
२५	दुर्गा देवी आचार्य	१०	महिला सदस्य	महिला	ने.क.पा (एमाले)	१,६५०
२६	शान्ति तामाङ्ग दराई	११	महिला सदस्य	महिला	ने.क.पा (एमाले)	६९७
२७	अनिता चौधरी	१२	महिला सदस्य	महिला	नेपाली काँग्रेस	९९२
२८	टिका दाहाल	१३	महिला सदस्य	महिला	नेपाली काँग्रेस	९२५
२९	पार्वती वि.क.	१	द.महिला सदस्य	महिला	ने.क.पा (एमाले)	९३६
३०	मिना सुनार	२	द.महिला सदस्य	महिला	नेपाली काँग्रेस	९२७
३१	विष्णुमाया कामी	३	द.महिला सदस्य	महिला	ने.क.पा (एमाले)	६२२
३२	राममाया वि.क.	४	द.महिला सदस्य	महिला	नेपाली काँग्रेस	७८६
३३	राज कुमारी साकी	५	द.महिला सदस्य	महिला	नेपाली काँग्रेस	५५९
३४	रुपा वि.क.	६	द.महिला सदस्य	महिला	ने.क.पा (एमाले)	१,०५३
३५	विष्णुमाया वि.क.	७	द.महिला सदस्य	महिला	ने.क.पा (एमाले)	७८४
३६	मञ्जु नेपाली	८	द.महिला सदस्य	महिला	ने.क.पा (एमाले)	१,०४०
३७	विनु वि.क.	९	द.महिला सदस्य	महिला	ने.क.पा (एमाले)	८२७
३८	मैया वि.क.	१०	द.महिला सदस्य	महिला	ने.क.पा (एमाले)	१,६४३
३९	विष्णुमाया कामी	११	द.महिला सदस्य	महिला	ने.क.पा (एमाले)	६११

सि.नं.	उम्मेदवार	वडा	पद	लिङ्ग	राजनितिक दल	प्राप्त मत
४०	श्रीमाया साक्की	१२	द.महिला सदस्य	महिला	नेपाली काँग्रेस	९७६
४१	लक्ष्मी सुनार गौतम	१३	द.महिला सदस्य	महिला	नेपाली काँग्रेस	९११
४२	कृष्ण कुमार डल्लाकोटी	१	सदस्य	महिला	ने.क.पा (एमाले)	९७७
४३	कृष्ण प्रसाद भुसाल	१	सदस्य	पुरुष	ने.क.पा (एमाले)	८३८
४४	केशर बहादुर अधिकारी	२	सदस्य	पुरुष	नेपाली काँग्रेस	९१८
४५	मनोज बस्नेत	२	सदस्य	पुरुष	नेपाली काँग्रेस	९३१
४६	उत्तम उप्रेती	३	सदस्य	पुरुष	ने.क.पा (एमाले)	६६५
४७	तोयानाथ सुवेदी	३	सदस्य	पुरुष	ने.क.पा (एमाले)	६०८
४८	देव बहादुर बस्नेत	४	सदस्य	पुरुष	नेपाली काँग्रेस	७९७
४९	मन बहादुर गुरुङ्ग	४	सदस्य	पुरुष	नेपाली काँग्रेस	७२८
५०	रामसिंह चौधरी	५	सदस्य	पुरुष	नेपाली काँग्रेस	५६६
५१	रमेश प्रसाद सुवेदी	५	सदस्य	पुरुष	नेपाली काँग्रेस	५८४
५२	जीवन कुमार चौधरी	६	सदस्य	पुरुष	ने.क.पा (एमाले)	९९८
५३	छलाही महतो	६	सदस्य	पुरुष	ने.क.पा (एमाले)	१,०२५
५४	रामकृष्ण पाठक	७	सदस्य	पुरुष	ने.क.पा (एमाले)	७४०
५५	मंरल महतो थारु	७	सदस्य	पुरुष	ने.क.पा (एमाले)	७५२
५६	शान्ति कुमारी चौधरी	८	सदस्य	महिला	ने.क.पा (एमाले)	१,०३५
५७	मंगरा महतो	८	सदस्य	पुरुष	ने.क.पा (एमाले)	१,००९
५८	पवन श्रेष्ठ	८	सदस्य	पुरुष	नेपाली काँग्रेस	८०९
५९	बन्धुराम महतो	८	सदस्य	पुरुष	ने.क.पा (एमाले)	८२६
६०	पदम बहादुर चुवान	१०	सदस्य	पुरुष	ने.क.पा (एमाले)	१,६३७
६१	रामदिन चौधरी	१०	सदस्य	पुरुष	ने.क.पा (एमाले)	१,५७६
६२	लखन दरै	११	सदस्य	पुरुष	ने.क.पा (एमाले)	६०३
६३	लाल ब. गोगांवा तामाङ्ग	११	सदस्य	पुरुष	ने.क.पा (एमाले)	६००
६४	चन्द्रलाल चौधरी	१२	सदस्य	पुरुष	नेपाली काँग्रेस	९५०
६५	बद्री बहादुर पाण्डे	१२	सदस्य	पुरुष	नेपाली काँग्रेस	८८८
६६	चन्द्रलाल चौधरी	१३	सदस्य	पुरुष	नेपाली काँग्रेस	९५०
६७	जीवन कार्की	१३	सदस्य	पुरुष	नेपाली काँग्रेस	८८८

तालिका २.७.१४ स्थानीय निर्वाचन २०७४ मतदाता संख्या

वडा नं.	पुरुष	महिला	जम्मा
१	१,३६६	१,४२५	२,७९१
२	१,१८७	१,३७४	२,५६१

वडा नं.	पुरुष	महिला	जम्मा
३	९६०	१,१२८	२,०८८
४	१,१०७	१,२०८	२,३१५
५	८१८	९६७	१,७८५
६	१,२५२	१,५०७	२,७५९
७	८६४	१,१११	१,९७५
८	१,३२४	१,५५७	२,८८१
९	१,३९८	१,६३१	३,०२९
१०	२,०६१	२,३२०	४,३८१
११	८४२	८२१	१,६६३
१२	१,१७९	१,३९०	२,५६९
१३	१,१८६	१,२८०	२,४६६

२.८ ईच्छाकामना गाउँपालिका

ईच्छाकामना गाउँपालिका

ईच्छाकामना गाउँपालिका स्थानीय तह पुर्नसंरचना पश्चात निर्माण भएको चितवनको एक मात्र गाउँपालिका हो। यस गाउँपालिकाको सदरमुकाम साविकको चण्डीभञ्ज्याङ्ग गा.वि.स.को कार्यालयमा राखिएको छ। यो तह चितवन जिल्लाका ४ वटा साविकका पहाडी गा वि स हरूलाई मिलाएर बनाइएको हो। यस गाउँपालिका अर्न्तगतका साविक गा वि स हरूमा चण्डीभञ्ज्याङ्ग, दाहाखानी, दारेचोक र काउले हुन। ऐतिहासिक, भौगोलिक, आर्थिक, सामाजिक, सास्कृतिक स्थितिले यो गाउँपालिकाले निकै सम्भावना बोकेको छ। प्राकृतिक श्रोत एवं साधन, पर्यटनका दृष्टिले पनि उत्तिकै सम्भावित छ। कुरिनटारमा रहेको मनकामना केबुलकार दर्शन प्रा. लि., त्रिशुलीमा हुने र्याफ्टिङ्ग, दाहाखानीको उपरदाङ्गढी, काउलेको हात्तीवन आदि पर्यटनका दृष्टिले महत्त्वपूर्ण मानिन्छन्। भौगोलिक रूपमा विकट भएकोले आवश्यक पूर्वाधारको अवस्था कमजोर नै छ। शिक्षा, स्वास्थ्य, गरिवि तथा अन्य सुचकहरू पनि तुलनात्मक रूपमा कमजोर देखिन्छ। चेपाङ्ग, गुरुङ्ग तथा मगर जातिको उच्चतम बसोवास यस क्षेत्रमा पाउन सकिन्छ। जनगणना २०६८ को नतिजाको आधारमा इच्छाकामना गा.प.को साक्षरता दर ६३.४ प्रतिशत छ जस मध्ये पुरुषको साक्षरता ६८.८ प्रतिशत र महिलाको साक्षरता ५७.० प्रतिशत मात्र रहेको देखिन्छ। स्नातक सम्म पढाइ हुने सरस्वती बहुमुखी क्याम्पस, दारेचोकमा संचालनमा छ। सामुदायिक विद्यालय तर्फ ५८ वटा विद्यालयहरू र संस्थागत तर्फ ४ वटा विद्यालय गरी जम्मा ५८ वटा विद्यालयहरू संचालनमा छन्। वित्तीय संस्थामा विभिन्न बैंकका शाखाहरू मग्लिङ्ग र कुरिनटारमा रहेका छन्। सुन्तला खेतिको दृष्टिले यो क्षेत्र पकेट क्षेत्रको रूपमा लिइन्छ।

२.८.१ वडा विभाजन तथा जनसंख्या

समावेश भएका साविकका न.पा. र गा.वि.स.हरू : दारेचोक, चण्डीभञ्ज्याङ्ग, काउले र दाहाखानी गा.वि.स.

केन्द्र : साविकको चण्डीभञ्ज्याङ्गको गा.वि.स.को कार्यालय वडा संख्या : ७
सीमाना :
पूर्व : गोरखा र धादिङ्ग जिल्ला पश्चिम : भरतपुर महा न.पा. र तनहुँ जिल्ला
उत्तर : तनहुँ र धादिङ्ग जिल्ला दक्षिण : कालिका न.पा.

तालिका २.८.१ वडा विभाजन

वडा नं.	समावेश भएका साविकका गा.वि.स.हरू	साविक वडा नं.	कैफियत
१	काउले	१ देखि ४ सम्म	
२	चण्डीभञ्ज्याङ्ग	१ देखि ४ सम्म	
	काउले	५ देखि ८ सम्म	
३	दारेचोक	१, २, र ५ देखि ८ सम्म	
४	दारेचोक	३	
५	चण्डीभञ्ज्याङ्ग	५	
	दारेचोक	४	
६	चण्डीभञ्ज्याङ्ग	६, ७, ८, ९	
	दाहाखानी	५, ६	
७	दाहाखानी	१ देखि ४ सम्म र ७, ८, ९	

वडा नं.	पुरुषको संख्या	महिलाको संख्या	जम्मा जनसंख्या	घरपरिवार संख्या
१	१५५८	१५१६	३०७४	५०५
२	१८२१	१७२३	३५४४	६२२
३	१६०४	१५८३	३१८७	६५२
४	१७८२	१७७१	३५५३	७२०
५	१९९०	१९९२	३९८२	८३५
६	१८१५	१८७९	३६९४	६५२
७	१९३७	२०९६	४०३३	७९४

२.८.२ घर तथा आवासीय इकाइको स्वामित्व र बजौट

(क) घर/आवासीय इकाइको स्वामित्व

कुल ४ हजार ७७८ परिवार मध्ये ८२.५२ % परिवारहरू आफ्नै घरमा बसेका छन् भने ११.१६ % परिवारहरू अरुको घरमा भाडामा बसेको पाइन्छ। त्यस्तै ०.५४ % परिवारहरू संस्थागत भवनमा र ५.७८ % परिवारहरू अन्य प्रकारको स्वामित्व भएको घरमा बसोबास गरेका छन्।



तालिका २.८.२ : घरको स्वामित्वअनुसार परिवारहरूको विवरण

एकाई	जम्मा	घर वा आवासीय इकाइको स्वामित्व			
		आफ्नै	भाडामा	संस्थागत	अन्य
घरपरिवार	४,७७८	३,९४३	५३३	२६	२७६
प्रतिशत	१००	८२.५२	११.१६	०.५४	५.७८

श्रोत : राष्ट्रिय जनगणनाको प्रतिवेदन: २०६८

(ख) घर/आवासीय इकाइको बनौट

जनगणनामा परिवार बसोबास गरिरहेको घर वा आवासीय इकाइको बनौटलाई सो घर/आवासीय इकाइको भौतिक संरचनाका मुख्य अङ्गहरू जग, बाहिरी गारो र छानाको बनावटको आधारमा विश्लेषण गरिएको छ। नतिजाअनुसार यस गाउँपालिकामा परिवारहरूले प्रयोग गरिरहेको घरहरूमध्ये ६१.८५ प्रतिशतको जग माटो जडित इटा/ढुङ्गाबाट बनेका, १८.२३ प्रतिशतको काठको खम्बा गाडिएको, १३.१४ प्रतिशतको सिमेन्ट जडित इटा/ढुङ्गाबाट बनेको, ५.०८ प्रतिशतको ढलान पिलरसहितको र बाँकी अन्य बनौटको जग रहेको देखिएको छ।

तालिका २.८.३ : घरको जग अनुसार परिवार संख्या

जम्मा	घर/आवासीय इकाइको जग					
	माटो जडित इटा/ढुंगा	सिमेन्ट जडित इटा/ढुंगा	ढलान पिलर सहितको	काठको खम्बा	अन्य	नखुलेको
४७७८	२९६०।००	६२८।००	२४३।००	९९।००	८।००	२०।००
१००।००	६१.९५	१३.१४	५.०९	१९.२३	०.५७	०.४२

यो क्षेत्र बढी ग्रामीण इलाका भएकोले माटो जडित इटा/ढुङ्गाबाट बनेका जग रहेका घर/आवासीय इकाइहरूको बाहुल्यता रहेको देखिन्छ।

यस ईच्छाकामना गाउँपालिकामा सबैभन्दा कठी परिवारहरू ६१.८३ प्रतिशत बाहिरी गाह्रो माटोको जोडाई ढुंगा वा ईट्टा भएको घरमा बसेको पाइन्छ। बाहिरी गाह्रो सिमेन्टको जोडाई ढुंगा वा ईट्टा भएको घरमा १८.८६ प्रतिशत परिवारहरू तथा बाहिरी गाह्रो बाँस भएको घरमा १५.०७ प्रतिशत परिवारहरू बसोबास गर्दछन्।

तालिका २.८.४ : घरको गाह्रो अनुसार परिवार संख्या

जम्मा	घर/आवासीय इकाइको गाह्रो						
	माटो जोडाई इटा/ढुंगा	सिमेन्ट जोडाई इटा/ढुंगा	बाँस	काठ वा फलेक	काँचो ईटाँ	अन्य	नखुलेको
४,७७८	२,९५९	९४९	७२०	८८	३	३८	२१
१००	६१.९३	१९.८६	१५.०७	१.८४	०.०६	०.८०	०.४४

श्रोत : राष्ट्रिय जनगणनाको प्रतिवेदन:२०६८

आवासीय घरको छानाको बनौट हेर्दा कुल परिवारले बसोबासका लागि प्रयोग गरिरहेका घरहरू मध्ये ४२.४० प्रतिशतको जस्ता/टिनबाट, ३७.८७ प्रतिशतको खर/परालबाट, ११.४५ प्रतिशतको सिमेन्ट/ढलानबाट छाना बनेको देखिएको छ। त्यसैगरी बाँकी छाना अन्य सामग्रीको प्रयोगबाट बनेको देखिन्छ। बजार क्षेत्रका घरहरू सिमेन्ट/ढलानबाट बनेको देखिन्छ भने ग्रामीण क्षेत्रमा जस्ताबाट छाना निर्मित घर तथा खर वा परालबाट बनेका छाना भएका घरहरूको बाहुल्यता रहेको देखिन्छ।

तालिका २.८.५ : घरको छाना अनुसार परिवार संख्या

जम्मा	घर/आवासीय इकाइको छाना					
	खर वा पराल	जस्ता पाता	टायल वा स्लेट	ढलान	अन्य	नखुलेको
४,७७८	१८१४	२०२६	३५९	५४७	१	२२
१००	३७.९७	४२.४०	७.५१	११.४५	०.०२	०.४६

श्रोत : राष्ट्रिय जनगणनाको प्रतिवेदन २०६८

२.८.३ परिवारले पिउने पानीको मुख्य स्रोत

राष्ट्रिय जनगणना २०६८ मा देशभित्रका हरेक परिवारले पिउने पानीको मुख्य स्रोत सम्बन्धी विवरण सङ्कलन गरिएको थियो। सो गणनाको नतिजाअनुसार यस ईच्छाकामना गाउँपालिकामा कुल ४ हजार ७७८ परिवार मध्ये ८२.७८ प्रतिशत परिवारले धारा/पाइप, ट्युबवेल/हाते पम्पबाट ०.६७ प्रतिशत, ढाकिएको इनार/कुवाबाट ०.२७ प्रतिशत, ४.२८ प्रतिशतले खुला इनार/कुवाबाट पिउने पानी मुख्यरूपमा आपूर्ति गर्ने गरेको पाइएको छ। मूल धारा, नदी/खोला र अन्य स्रोतबाट पिउने पानी आपूर्ति गर्ने परिवारहरू कुल परिवारको क्रमशः ०.५४ , १.१३ र ०.०२ प्रतिशत रहेका छन्।

तालिका २.८.६ : खानेपानीको स्रोत अनुसार परिवार संख्या

जम्मा	पिउने पानीको स्रोत							
	धारा वा पाइप	ट्युबवेल वा हाते पम्प	ढाकिएको इनार वा कुवा	नढाकिएको इनार वा कुवा	मूल धारा	नदी वा खोला	अन्य	नखुलेको
४७७८	४४३३	३२	१३	२०५	२६	५४	१	१४
१००	९२७८	०६७	०२७	४२९	०५४	११३	००२	०२९

श्रोत : राष्ट्रिय जनगणनाको प्रतिवेदन २०६८

२.८.४ परिवारमा खाना पकाउन अक्सर प्रयोग गरिने इन्धन

राष्ट्रिय जनगणना २०६८ को नतिजाले यस गाउँपालिकाका कुल परिवार मध्ये अधिकांश परिवारले खाना पकाउन अक्सर काठ तथा दाउरा प्रयोग गर्ने गरेको देखाएको छ। कुल परिवारको ८२.४० प्रतिशतले खाना पकाउन अक्सर काठ तथा दाउरा प्रयोग गर्ने गरेको देखिन्छ। विगत जनगणनामा एल.पि. ग्यास प्रयोग गर्ने परिवारहरू भन्दा यस जनगणनामा उल्लेख्य वृद्धि भएको छ। त्यस्तै खाना पकाउन अक्सर एल.पि. ग्यास प्रयोग गर्नेको हिस्सा १६.०१ प्रतिशत रहेको छ।

तालिका २.८.७ : खाना पकाउन प्रयोग इन्धन अनुसार परिवार संख्या

जम्मा	खाना पकाउन अक्सर प्रयोग गरिने इन्धन							
	काठ/दाउरा	मटितेल	एल पि ग्यास	गुईठा	गोबर ग्याँस	बिजुली	अन्य	नखुलेको
४७७८	३९३७	२०	७६५	४	२३	२	१३	१४
१००	८२४०	०४२	१६०१	००८	०४८	००४	०२७	०२९

श्रोत : राष्ट्रिय जनगणनाको प्रतिवेदन: २०६८

२.८.५ परिवारमा बत्ती बाल्न अक्सर प्रयोग गरिने साधन

यहाँका धेरै घरपरिवारहरूले आफू बसोबास गरेको घर/आवासीय इकाइमा बत्ती बाल्नका लागि अक्सर बिजुली प्रयोग गर्ने गरेको देखिएको छ। जनगणना २०६८ अनुसार बिजुली प्रयोग गर्ने परिवार ४५.६० रहेको छ। बत्ती बाल्नका लागि अक्सर मटितेल प्रयोग गर्ने परिवार २१.०३ प्रतिशत देखिएको छ। बत्ती बाल्नका लागि अक्सर सोलार र अन्य इन्धन प्रयोग गर्ने परिवार क्रमशः १८.७२ र १३.३१ प्रतिशत रहेको देखिन्छ। गोबरग्याँस प्रयोग गर्ने परिवारहरू केवल ०.०६ प्रतिशत मात्र रहेका छन्।

तालिका २.८.८ : अक्सर बत्ती बाल्ने स्रोत अनुसार परिवार संख्या

जम्मा	अक्सर बत्ती बाल्ने स्रोत					
	बिजुली	मटितेल	वायोग्याँस	सौर्य	अन्य	नखुलेको
४७७८	२१७९	१००५	३	९४२	६३६	१३
१००	४५६०	२१०३	००६	१९७२	१३३१	०२७

श्रोत : राष्ट्रिय जनगणनाको प्रतिवेदन २०६८

२.८.६ परिवारले प्रयोग गर्ने शौचालयको सुविधा

यस गाउँपालिकाका १०.६७ प्रतिशत परिवारहरूसग आफू बस्ने घरमा अझै पनि शौचालयको सुविधा नभएको तथ्याङ्क राष्ट्रिय जनगणना २०६८ को नतिजाले देखाएको छ। हाल ५१.३० प्रतिशत परिवारहरूले सेप्टिक ट्याङ्कमा जोडिएको फ्लस भएको आधुनिक शौचालय प्रयोग गर्ने गरेको पाइएको छ। त्यसैगरी साधारण शौचालय प्रयोग गर्ने परिवारहरूको संख्या ३७.७४ प्रतिशत देखिएको छ। खानेपानी तथा सरसफाई डिभिजन कार्यालयबाट प्राप्त रेकर्डका आधारमा यो जिल्ला खुला दिसामुक्त घोषणा भएको छ।

तालिका २.८.९ : चर्पीको सुविधा अनुसार परिवार संख्या

जम्मा	चर्पी नभएका घरपरिवार	चर्पी भएका जम्मा घरपरिवार	आधुनिक चर्पी भएका घरपरिवार	साधारण चर्पी भएका घरपरिवार	नखुलेको
४,७७८	५१०	४,२५४	२,४५१	१,८०३	१४
१००	१०.६७	८९.०३	५१.३०	३७.७४	०.२९

श्रोत : राष्ट्रिय जनगणनाको प्रतिवेदन २०६८

२.८.७ परिवारले प्रयोग गर्ने सुविधाको पहुँच

यस ईच्छाकामना गाउँपालिकामा १५.२२ प्रतिशत परिवारहरूसँग अझै पनि एकपनि सुविधा नभएको तथ्याङ्क राष्ट्रिय जनगणना २०६८ को नतिजाले देखाएको छ। टि.भि. प्रयोग गर्ने परिवारको संख्या १८.०२ प्रतिशत छ। हाल ५५.४० प्रतिशत परिवारहरूले मोबाइलको प्रयोग गर्ने गरेको पाइएको छ। त्यसैगरी साइकल प्रयोग गर्ने परिवारहरूको संख्या ८.०० प्रतिशत देखिन्छ। यहाका ४.०८ प्रतिशत परिवारहरूले मात्र टेलिफोनको सुविधा उपभोग गरेको देखिन्छ। केवल ०.८२ प्रतिशत परिवारसँग इन्टरनेटको पहुँच देखिन्छ। ४.७१ प्रतिशत परिवारहरूले मोटरसाइकलको सुविधा लिएको देखिन्छ।

तालिका २.८.१० : सुविधाको पहुँच अनुसार परिवार संख्या

जम्मा	एकवटा पनि सुविधा नभएका	कम्तिमा एकवटा सुविधा भएको	रेडियो	टि.भि.	केबुल टि.भि.	कम्प्युटर	इन्टरनेट
४,७७८	७२७	३,९४०	२,९९५	८६१	८३३	१३५	४४
१००	१५.२२	८२.४६	६२.६८	१८.०२	१७.४३	२.८३	०.९२
फोन	मोबाइल	मोटर	मोटरसाइकल	साइकल	अन्य	फिज	नखुलेको
१९५	२,६४७	३६	२२५	४३०	१०	३०९	१११
४.०८	५५.४०	०.७५	४.७१	९.००	०.२१	६.४७	२.३२

श्रोत : राष्ट्रिय जनगणनाको प्रतिवेदन २०६८

२.८.८ उमेर समूह अनुसारको जनसंख्या

जनसङ्ख्याको उमेरगत संरचनालाई ५ वर्षको उमेर समूहमा विभाजन गरी अध्ययन गर्दा १० देखि १४ वर्ष उमेर समूहमा कुल जनसङ्ख्याको सर्वाधिक अंश रहेको देखिन्छ। यो उमेर समूहमा

कुल जनसङ्ख्याको १४.३५ प्रतिशत हिस्सा रहेको देखिन्छ। यसलाई १२.६८ प्रतिशत जनसङ्ख्यासहित ५ देखि ८ वर्ष उमेर समूहले पछ्याएको छ। पुरुषको हकमा कुल पुरुष जनसङ्ख्याको सबैभन्दा धेरै १० देखि १४ वर्ष उमेर समूहमा र महिलातर्फ पनि कुल महिलाको सबैभन्दा धेरै सोही उमेर समूहका व्यक्तिहरूमा रहेको देखिन्छ। ७५ वा सोभन्दा माथि वर्षको उमेर समूहमा कुल जनसङ्ख्याको हिस्सा २.१८ प्रतिशत छ। ० देखि ४ वर्षका बालबालिकाहरूको जनसङ्ख्या १०.८३ प्रतिशत रहेको छ। १० देखि १४ वर्ष पछि उमेर समूह बढ्दै जाँदा जनसङ्ख्याको प्रतिशत पनि कम हुँदै गएको देखिन्छ।

तालिका २.८.११ : उमेर समूह अनुसार जनसंख्या

उमेर समूह	०-४	५-९	१०-१४	१५-१९	२०-२४	२५-२९	३०-३४	३५-३९	४०-४४	४५-४९
कुल जनसंख्या	२,७३२	३,१७०	३,५८९	२,८८२	२,०५५	१,७४८	१,५१०	१,४५९	१,१५१	१,०८३
प्रतिशत	१०.९३	१२.६८	१४.३५	११.५३	८.२२	६.९९	६.०४	५.८४	४.६०	४.३३
पुरुष	१,३४३	१,५९७	१,८७६	१,४५७	९२४	७३९	७५६	७५३	५८१	५७४
महिला	१,३८९	१,५७३	१,७१३	१,४२५	१,१३१	१,००९	७५४	७०६	५७०	५०९
उमेर समूह	५०-५४	५५-५९	६०-६४	६५-६९	७०-७४	७५ वा माथि				
जम्मा	८६९	६५१	६५०	४८२	४२६	५४५				
प्रतिशत	३.४८	२.६०	२.६०	१.९३	१.७०	२.१८				
पुरुष	४४७	३६१	३३३	२४६	२२७	२८६				
महिला	४२२	२९०	३१७	२३६	१९९	२५९				

स्रोत: राष्ट्रिय जनगणनाको प्रतिवेदन: २०६८

२.८.९ जातजाति अनुसार जनसंख्याको संरचना

वि.सं.२०६८ को राष्ट्रिय जनगणना अनुसार यस गाउँपालिकामा बसोबास गर्दै आएका मुख्य जातजातिहरूमा क्रमशः चेपाङ ८,३५७ (३३.३४%), गुरुङ ६,६८४ (२६.७०%), मगर ३,००५ (११.८८%), ब्राम्हण पहाडी १,२१० (४.८३%), क्षेत्री १,१३२ (४.५२%), तामाङ ८८८ (३.८५%), कामी ७८४ (३.१७%), नेवार ७८२ (३.१२%), घर्ती ७५३ (३.००%), दमाई ३२८ (१.३१%) आदी रहेका छन्। करिब १० प्रतिशत बाहुन, क्षेत्री आदी, ८३ प्रतिशत जनजातिहरू, ४.५ प्रतिशत दलित जनसंख्या रहेको छ। जनजातिमा मुख्य गरी चेपाङ, गुरुङ, मगर, तामाङ, नेवार, घर्ती आदी पर्दछन् भने दलित तर्फ कामी, साकी, दमाई आदि छन्। यहाँको विस्तृत जातजातिको तुलनात्मक तथ्याङ्क तलको तालिकामा प्रस्तुत गरिएको छ।

तालिका २.८.१२ : जाजजाति अनुसार जनसंख्या

क्र.सं.	जातजाती को नाम	जनसंख्या	प्रतिशत	क्र.सं.	जातजाती को नाम	जनसंख्या	प्रतिशत
१	चेपाङ	८,३५७	३३.३४	२	गुरुङ	६,६९४	२६.७०
३	मगर	३,००५	११.९९	४	ब्राम्हण	१,२१०	४.८३
५	क्षेत्री	१,१३२	४.५२	६	तामाङ	९८९	३.९५

७	कामी	७९४	३१७	८	नेवार	७८२	३१२
९	घर्ती	७५३	३१००	१०	दमाई	३२८	१३१
११	सन्यासी	१९३	०१७७	१२	मुसलमान	१५८	०६३
१३	थकाली	१०९	०१४३	१४	थारु	५२	०२१

स्रोत: राष्ट्रिय जनगणनाको प्रतिवेदन: २०६८

२.८.१० स्थानीय तहका निर्वाचित पदाधिकारी

तालिका २.८. १३ स्थानीय निर्वाचन २०७४ निर्वाचित उम्मेदवार

सि.नं.	उम्मेदवार	वडा	पद	लिंग	राजनितिक दल	प्राप्त मत
१	गीता कुमारी गुरुङ्ग		अध्यक्ष	महिला	नेपाली काँग्रेस	३,२५४
२	कृति कुमार श्रेष्ठ		उपाध्यक्ष	पुरुष	नेपाली काँग्रेस	३,३८९
३	नन्दलाल गिरी	१	वडाध्यक्ष	पुरुष	ने.क.पा (एमाले)	४१९
४	पंच बहादुर प्रजा	२	वडाध्यक्ष	पुरुष	ने.क.पा (एमाले)	४५९
५	गोवर्धन अधिकारी	३	वडाध्यक्ष	पुरुष	ने.क.पा माओवादी केन्द्र	५६२
६	होम बहादुर रानामगर	४	वडाध्यक्ष	पुरुष	नेपाली काँग्रेस	४४०
७	मोदराज सिलवाल	५	वडाध्यक्ष	पुरुष	नेपाली काँग्रेस	५७३
८	भुपेन्द्र प्रजा	६	वडाध्यक्ष	पुरुष	ने.क.पा (एमाले)	५६३
९	बम बहादुर रानामगर	७	वडाध्यक्ष	पुरुष	नेपाली काँग्रेस	९१८
१०	अञ्जु चेपाङ्ग	१	महिला सदस्य	महिला	ने.क.पा (एमाले)	४१४
११	मैया गुरुङ्ग	२	महिला सदस्य	महिला	ने.क.पा (एमाले)	४५९
१२	डम्बर कुमारी प्रजा	३	महिला सदस्य	महिला	ने.क.पा माओवादी केन्द्र	५७३
१३	सावित्री गुरुङ्ग	४	महिला सदस्य	महिला	नेपाली काँग्रेस	४५४
१४	निर्मला श्रोष्ठ	५	महिला सदस्य	महिला	नेपाली काँग्रेस	६१६
१५	पार्वती गुरुङ्ग	६	महिला सदस्य	महिला	ने.क.पा (एमाले)	५७८
१६	फूलमती गुरुङ्ग	७	महिला सदस्य	महिला	नेपाली काँग्रेस	८९७
१७	उम्मेदवारी नपरेको	१	-	-	-	-
१८	मैया वि.क.	२	द.महिला सदस्य	महिला	ने.क.पा (एमाले)	४४३
१९	मन कुमारी सुनार	३	द.महिला सदस्य	महिला	ने.क.पा माओवादी केन्द्र	५६४
२०	सीता सुनार	४	द.महिला सदस्य	महिला	नेपाली काँग्रेस	४३०
२१	मन कुमारी कामी	५	द.महिला सदस्य	महिला	नेपाली काँग्रेस	६२१
२२	परिमाया कामी	६	द.महिला सदस्य	महिला	ने.क.पा (एमाले)	५७१
२३	सुकमाया सुनार	७	द.महिला सदस्य	महिला	नेपाली काँग्रेस	८९२
२४	बिक्रम चेपाङ्ग	१	सदस्य	पुरुष	ने.क.पा (एमाले)	३९२
२५	प्रेम बहादुर प्रजा	१	सदस्य	पुरुष	ने.क.पा (एमाले)	४१२
२६	बुद्धिमान गुरुङ्ग	२	सदस्य	पुरुष	ने.क.पा (एमाले)	४४०

तथ्याङ्क कार्यालय, चितवन

२७	खिर बहादुर प्रजा	२	सदस्य	पुरुष	ने.क.पा (एमाले)	४४७
२८	डिल बहादुर प्रजा	३	सदस्य	पुरुष	ने.क.पा माओवादी केन्द्र	५५७
२९	गोरे गुरुङ्ग	३	सदस्य	पुरुष	ने.क.पा माओवादी केन्द्र	५६७
३०	मुक्तिनाथ सिलवाल	४	सदस्य	पुरुष	नेपाली काँग्रेस	४२९
३१	बाबुकाजी त्रिपाठी	४	सदस्य	पुरुष	ने.क.पा माओवादी केन्द्र	४९९
३२	युवराज गुरुङ्ग	५	सदस्य	पुरुष	नेपाली काँग्रेस	६०५
३३	बलराम त्रिपाठी	५	सदस्य	पुरुष	नेपाली काँग्रेस	६३८
३४	कृष्णराज गुरुङ्ग	६	सदस्य	पुरुष	ने.क.पा (एमाले)	५७४
३५	राम बहादुर घर्ती	६	सदस्य	पुरुष	ने.क.पा (एमाले)	५६६
३६	टेक बहादुर गुरुङ्ग	७	सदस्य	पुरुष	नेपाली काँग्रेस	८६६
३७	मनिराम प्रजा	७	सदस्य	पुरुष	नेपाली काँग्रेस	८८४

तालिका २.८.१४ स्थानीय निर्वाचन २०७४ मतदाता संख्या

वडा नं.	पुरुष	महिला	जम्मा
१	६७०	४४०	१११०
२	८८०	६९३	१५७३
३	१०३९	९६७	२००६
४	८९०	८६४	१७५४
५	८९५	९०९	१८०४
६	८४०	७७३	१६१३
७	१०३९	८४३	१८८४

स्रोत: जिल्ला निर्वाचन कार्यालय, चितवन

तालिका २.८.१५ : आ.व.२०७३/७४ सामाजिक सुरक्षा भत्ता पाउने संख्या

क्र.सं.	विवरण	संख्या	क्र.सं.	विवरण	संख्या
१	जेष्ठ नागरिक दलित	५८	२	आंशिक अशक्त	६९
३	जेष्ठ नागरिक अन्य	८७५	४	पूर्ण अशक्त	२५
५	एकल तथा विधवा महिला	४२६	६	दलित बालबालिका	१०९

स्रोत: जिल्ला समन्वय समिति, चितवन

तालिका २.८.१६ गाउँपालिकाको वन क्षेत्रको विवरण

विवरण	संख्या	क्षेत्रफल हे.	लावान्वित घरधुरी
सामुदायिक वन	१७	२,४७३.२५	१,३०६
कबुलियति वन	२०२	८१९.२६	१,४८२
निजी वन	८		

स्रोत: जिल्ला वन कार्यालय, चितवन

खण्ड ३

जिल्लाको जनसंख्या

३.१ जनसंख्या वितरण

नेपालमा औपचारिक रूपमा जनसंख्या लिने काम पहिलो जनगणनाबाट विक्रम सम्मत १९६८ सालबाट शुरु भएको हो। त्यस समयमा नेपालको कुल जनसंख्या ५६ लाख रहेको थियो। त्यसपछि करीब १० वटा जनगणना सम्पन्न भइसकेका छन्। पछिल्लो समयमा विक्रम सम्मत २०६८ सालमा जनगणना सम्पन्न भएको थियो। राष्ट्रिय जनगणना २०६८ का अनुसार चितवन जिल्लाको कूल जनसंख्या ५७९९८४ छ र यसमध्ये महिला ३००,८९७ तथा ७९,०८७ पुरुष छन्। जिल्लाका १ गाउँपालिका., ५ नगरपालिका तथा १ महानगरपालिकाहरूको जनसंख्या सम्बन्धि तथ्याङ्क तल प्रस्तुत गरिएको छ। चितवन जिल्लाको जनसांख्यिक अवस्थालाई हेर्दा जिल्लाको तथ्यांक लिने कार्य आधिकारीक रूपमा २०२८ सालबाट शुरु भएको देखिन्छ।

तालिका ३.१.१ : २०२८ सालदेखि हालसम्मको जनसंख्या विवरण

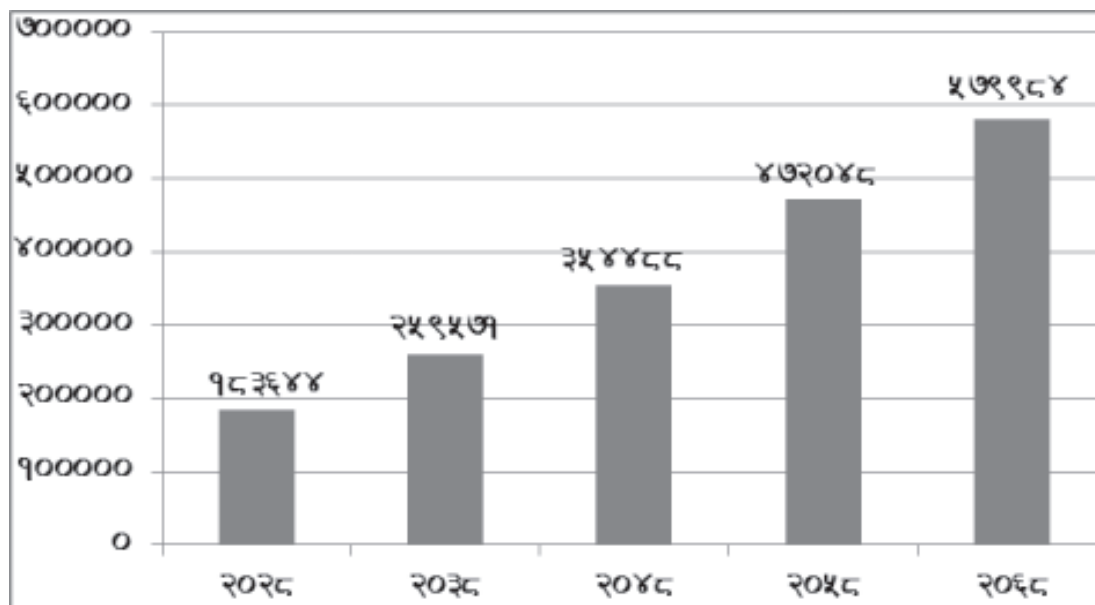
वर्ष (वि.सं.)	घरसंख्या	जनसंख्या			प्रति घरधुरी जनसंख्या	वृद्धिदर	लैंगिक अनुपात
		जम्मा	पुरुष	महिला			
२०२८		१८३६४४	८४४०४	८९२४०	८.९५	१.०६	
२०३८	४१४१४	२६०५७१	१३३३४८	१२७२२२	६.२८	३.४६	१.०५
२०४८	६५१४७	३५४४८८	१७५६५६	१७८८३२	५.४४	३.१२	०.९८
२०५८	८४३१९	४७०७१३	२३३०४४	२३७६६८	४.९९	२.८६	०.९८
२०६८	१३२४६२	५७९९८४	२७९०८७	३००८९७	४.३८	२.०६	९२.७५

स्रोत: जनगणनाहरू र के.त.वि. का प्रकाशन

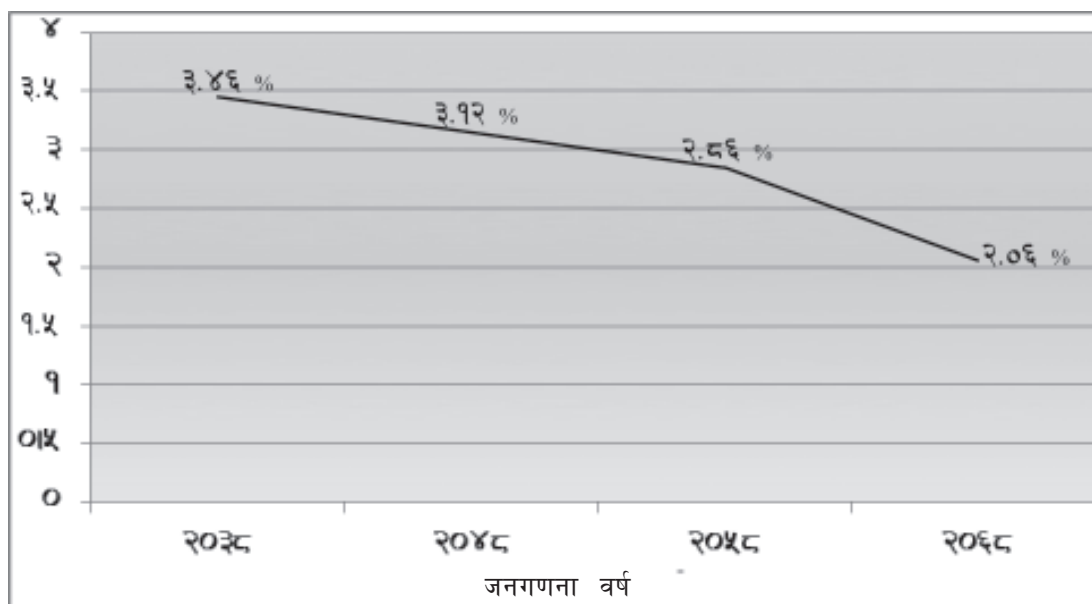
३.२ जनसंख्याको अवयव (Component) विश्लेषण

वि.सं १९७८ मा चितवनमा जम्मा २०,५२० जनसंख्या र जनघनत्व ८.१७ व्यक्ति प्रति वर्ग कि.मी रहेको थियो। २०५८ को जनगणनाको नतिजा अनुसार चितवन जिल्लाको जनसंख्या ४,७२,०४८ थियो जस मध्ये महिला २,३६,९६४ र पुरुष २,३५,०८४ थिए। जनगणना २०६८ प्रतिवेदन अनुसार चितवनमा कुल ५,७९,९८४ जनसंख्या रहेको छ। २०४८ र २०५८ का विच चितवनको जनसंख्या वृद्धिदर २.८६ प्रतिशत थियो जुन नेपालको औषत वृद्धिदर २.२५ भन्दा बढी हो। राष्ट्रिय जनगणना २०६८ का अनुसार चितवनमा कुल जनसंख्याको ५१.८ प्रतिशत महिला र ४८.२ प्रतिशत पुरुष रहेका छन्। कुल घरपरिवारको संख्या १,३२,४६२ रहेको छ। प्रति परिवारको आकार २०५८ (५.०८) बाट घटेर २०६८ (४.३८) हुन पुगेको छ भने जनघनत्व २६१ व्यक्ति प्रति वर्ग मिटर रहेको छ।

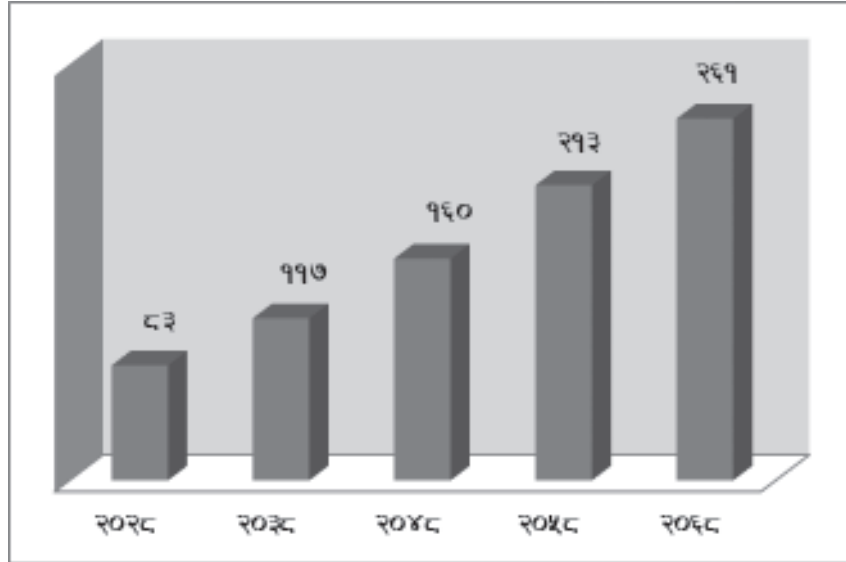
चित्र १
चितवन जिल्लाको जनसंख्या वितरण



चित्र २
दशक अन्तरालको जनसंख्या वृद्धिदर



चित्र ३ जनघनत्व विवरण



३.२.१ गाउँपालिका तथा नगरपालिका अनुसार जनसांख्यिक सूचकहरूको अवस्था

जनसंख्याको आधारमा जिल्लामा सबभन्दा बढी जनसंख्याको चाप भएको स्थानीय तह भरतपुर महानगरपालिका हो भने सबभन्दा कम चाप भएको इच्छाकामना गाउँपालिका हो। यसको जनसंख्या २५,००२ रहेको छ। भरतपुर महानगरपालिकाको जनसंख्या २,६०,५०२ (२,६५,१६७ संस्थागत समेत) छ। सबैभन्दा कम जनसंख्या भएको नगरपालिका माडी हो जसको जनसंख्या ३७,६६३ छ।

जनसंख्याको वितरण विविधता देखिनुमा स्थानीय तहको क्षेत्रफलमा विविधता, उब्जाऊ भूमी, शहरीकरण तथा यातायात जस्ता भौतिक पूर्वाधारको सूविधामा देखिएको विविधताले पनि प्रभाव पारेको देखिन्छ।

तालिका ३.२ : गाउँपालिका र नगरपालिका जनसंख्या विवरण

गाउँपालिका र नगरपालिका	घरपरिवार संख्या	जम्मा जनसंख्या	पुरुषको संख्या	महिलाको संख्या
भरतपुर महा न.पा.	६९,०३५	२,६०,५०२	१,३४,००१	१,४६,५०१
रन्ननगर न.पा.	१६,०७०	६९,६५१	३३,२५६	३६,५९५
खैरहनी न.पा.	१२,३३१	५६,०९४	२६,०७५	३०,०१९
कालिका न.पा.	९,११६	४२,४९३	२०,२१८	२२,२७५
राप्ती न.पा.	१२,०५५	५८,१०७	२७,७२९	३०,३७८
माडी न.पा.	८,९६०	३७,६६३	१६,८७६	२०,८०७
इच्छाकामना गाउँपालिका	४,७७८	२५,००२	१२,४६०	१२,५४२

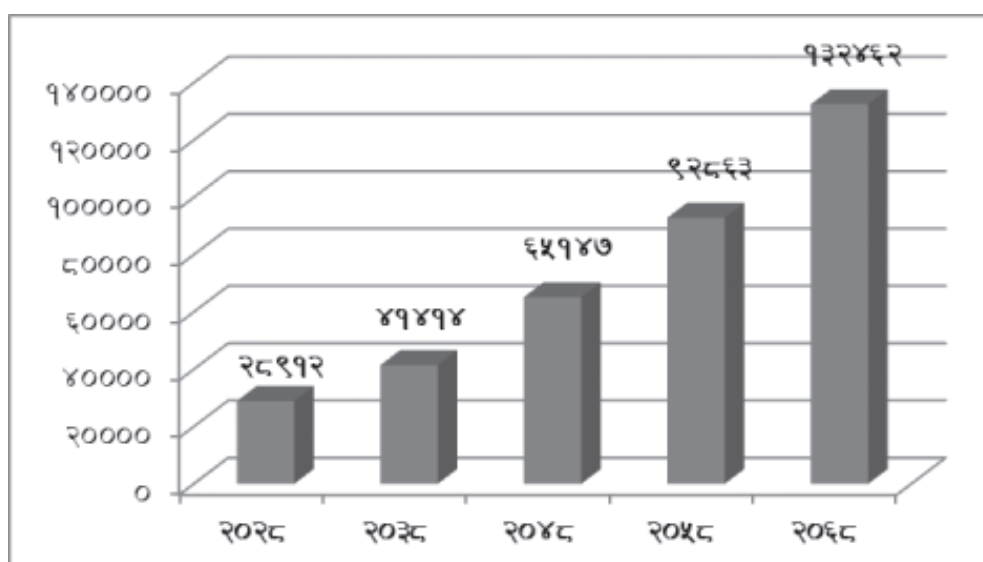
स्रोत: राष्ट्रिय जनगणना, २०६८

३.२.२ घरधुरी तथा परिवार संख्या विश्लेषण

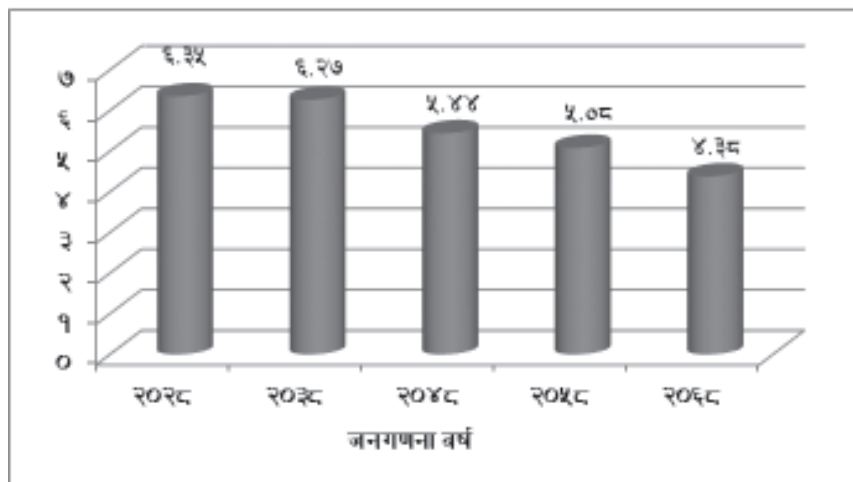
यस जिल्लाको वि.सं. २०३८ पछिको तथ्याङ्क हेर्दा जनसंख्याको वृद्धि संगै घरसंख्यामा पनि वृद्धि हुँदै गएको देखिन्छ, र यसको वृद्धिदर जनसंख्या वृद्धिदरभन्दा उच्च छ। वि.सं. २०३८ देखि २०५८ सम्मको जनसंख्या वृद्धिदर क्रमशः वृद्धि हुँदै गएता पनि वि.सं. २०६८ को जनगणनामा वृद्धिदर केही कमी छ। जनगणनाअनुसार यस जिल्लाभित्र जम्माजम्मी १,३२,४६२ परिवारहरू बसोबास गरेको देखिएको छ, जसमध्ये १,३२,३४५ परिवारहरू व्यक्तिगत घरपरिवारको रूपमा बसोबास गरेको र बाँकी ११७ परिवारहरू संस्थागतरूपमा बसोबास गरेको पाइएको छ। दश वर्षअघि अर्थात वि.सं. २०५८ मा कुल परिवार संख्या ८२,८६३ थियो। यसप्रकार जिल्लामा विगत १० वर्षभित्र ३९,५९९ परिवारहरू थप भएको देखिन्छ।

वि.सं. २०६८ मा ग्रामीण क्षेत्रमा १,३२,४६२ परिवार मध्ये गाउँपालिका क्षेत्रमा ४,७७८ अर्थात ३.६१ प्रतिशत र नगरपालिका क्षेत्रमा १,२७,६८४ अर्थात ९६.३९ प्रतिशत परिवारहरू बसोबास गरेको देखिन्छ जबकी २०५८ सालमा ग्रामिणतर्फ ४५,०१५ र शहरीतर्फ ४७,८४८ परिवारहरू बसोबास गरेका थिए। त्यसैगरी स्थानीय तहगत परिवार सङ्ख्यातर्फ दृष्टिगत गर्दा भरतपुर महा न.पा. मा सबैभन्दा धेरै ६९,०३५ परिवारहरू र इच्छाकामना गाउँपालिका सबैभन्दा कम ४,७७८ परिवारहरू बसोबास गर्दछन्। दश वर्षमा हरेक परिवारमा बसोबास गर्ने सरदर सदस्य संख्यामा केही कमी देखिएको छ। यस जिल्लामा राष्ट्रिय जनगणना २०६८ अनुसार एक परिवारमा औसत ४.३८ जना सदस्य संख्या रहेका छन् जुन संख्या २०५८ मा ५.०४ जना थियो। विगत १० वर्षको अवधिमा औषत परिवार संख्या घटेको देखिन्छ।

चित्र ४
घरधुरी तथा परिवारसंख्या विवरण



चित्र ५
परिवारको औसत आकार



३.२.३ लिंग र उमेर अनुसारको जनसंख्या

जनसङ्ख्याको उमेरगत संरचनालाई ५ वर्षको उमेर समूहमा विभाजन गरी अध्ययन गर्दा १० देखि १४ वर्ष उमेर समूहमा कुल जनसङ्ख्याको सर्वाधिक अंश रहेको देखिन्छ। यो उमेर समूहमा कुल जनसङ्ख्याको १२.३७ प्रतिशत हिस्सा रहेको देखिन्छ। यसलाई ११.८३ प्रतिशत जनसङ्ख्यासहित १५ देखि १८ वर्ष उमेर समूहले पछ्याएको छ। पुरुषको हकमा कुल पुरुष जनसङ्ख्याको सबैभन्दा धेरै र महिलातर्फ पनि कुल महिलाको सबैभन्दा धेरै १० देखि १४ वर्ष उमेर समूहकै व्यक्तिहरू रहेको देखिन्छ। ० देखि ४ वर्षका बालबालिकाहरूको जनसंख्या ७.३८ प्रतिशत रहेको छ। १० देखि १४ वर्ष पछि उमेर समूह बढ्दै जाँदा जनसङ्ख्याको प्रतिशत पनि कम हुँदै गएको देखिन्छ। ८५ वर्ष भन्दा माथिल्लो उमेर समूहमा सबै भन्दा कम जनसंख्या रहेको देखिन्छ जसमा ३११ जना छन्।

तालिका ३.४ : उमेर समूह र लिंग अनुसारको जनसंख्या वितरण

उमेर समूह	जम्मा जनसंख्या	जनसंख्या प्रतिशत	पुरुष जनसंख्या	महिला जनसंख्या	लैंगिक अनुपात
०-४ वर्ष	४२८०१	७.३८	२२३९३	२०४०८	१०९.७
५-८ वर्ष	५६४८३	९.७४	२९२२०	२७२६३	१०७.२
१०-१४ वर्ष	७१७२४	१२.३७	३६७५६	३४९६८	१०५.१
१५-१८ वर्ष	६८५९५	११.८३	३४०१६	३४५७९	९८.४
२०-२४ वर्ष	५९२७५	१०.२२	२६६०७	३२६६८	८१.४
२५-२९ वर्ष	४९१७९	८.४८	२०६११	२८५६८	७२.१
३०-३४ वर्ष	४१३६६	७.१३	१७७९४	२३५७२	७५.५
३५-३९ वर्ष	३७८१९	६.५२	१६५६४	२१२५५	७७.९

उमेर समुह	जम्मा जनसंख्या	जनसंख्या प्रतिशत	पुरुष जनसंख्या	महिला जनसंख्या	लैंगिक अनुपात
४०-४४ वर्ष	३२८९९	५.६७	१५३७२	१७५२७	८७७
४५-४९ वर्ष	२८२०८	४.८६	१३८३५	१४३७३	९६३
५०-५४ वर्ष	२३७९१	४.१	१२०४९	११७४२	१०२६
५५-५९ वर्ष	१७९२०	३.०९	९१७५	८७४५	१०४.९
६०-६४ वर्ष	१५६	२.७	७६९०	७९९८	९६१
६५-६९ वर्ष	१२२९७	२.१२	६१३०	६१६७	९९.४
७०-७४ वर्ष	८८४७	१.५३	४४७३	४३७४	९८३
७५-७९ वर्ष	६४६३	१.११	३२३१	३२३२	१०२३
८०-८४ वर्ष	३७६५	०.६५	१८६२	१९०३	१०००
८५-८९ वर्ष	१७५९	०.३	८४५	९१४	९७८
९०-९४ वर्ष	७९४	०.१४	३४८	४४६	९२.५
९५ वर्ष र सो भन्दा बढि	३११	०.०५	११६	१९५	७८.०

स्रोत: राष्ट्रिय जनगणना, २०६८

३.२.४ लैंगिक अनुपात

चितवन जिल्लामा पनि अन्य जिल्लामा जस्तै महिलाको संख्या पुरुषको संख्याभन्दा बढी छ। यस जिल्लाको विभिन्न सालमा रहेको लैङ्गीक अनुपात तल देखाईएको छ, जस अनुसार यस जिल्लामा वि.सं. २०३८ साल सम्म महिला भन्दा पुरुषकै संख्या बढी थियो, तर वि.सं. २०४८ साल पछि महिलाको संख्या नै बढी छ।

वि.सं. २०४८ साल अगाडि महिला भन्दा पुरुषको संख्या बढी हुनुमा यस जिल्ला तर्फ हुने वसाइंसराईको क्रममा पहिला पुरुषहरु कै आगमन हुनेहुनाले हुनुपर्दछ। त्यस्तै हालैको जनगणना २०६८ मा यो अनुपात झन घटेर गएको छ।

तालिका ३.५ : लैंगिक अनुपात

वर्ष (वि.सं.)	जम्मा	जनसंख्या		लैङ्गीक अनुपात
		पुरुष	महिला	
२०२८	१८३६४४	८४४०४	८९२४०	१०५.८
२०३८	२६०५७	१३३३४८	१२७२२२	१०४.८
२०४८	३५४४८८	१७५६५६	१७८८३२	८८.२
२०५८	३३६८८८	२३१८५७	२३६८४२	८८.१
२०६८	५७८८८४	२७८०८७	३००८८७	८२.७५

स्रोत: राष्ट्रिय जनगणना, २०२८, ३८, ४८, ५८ र २०६८

३.३ प्रजनन

उमेर समुहगत जनसंख्या अनुसार यस जिल्लाको जनसंख्या ०-१४ वर्ष उमेर समुहमा धेरै र उमेर समुह बढ्दै जादा जनसंख्या क्रमशः घट्दै गएको प्रवृत्तिले यहाँ जनसंख्या वृद्धिदर (वा प्रजनन दर) बढी भएको तथ्यतर्फ ईंगित गर्दछ।

वृहत उमेर समूहको जनसांख्यिक विवरण अनुसार यस जिल्लाको जनसंख्यामा केटाकेटीको समूहले ठूलो ठाउँ ओगटेको छ। यस अनुसार, यस जिल्लाको प्रजनन शक्ति अझ बढ्न सक्ने संकेत देखिएको छ। वि.सं. २०४८ को भन्दा वि.सं. २०५८ मा र वि.सं. २०५८ भन्दा वि.सं. २०६८ मा यो मात्रा क्रमशः घट्दै गएको भए पनि यसको मात्रा हाराहारी ४० प्रतिशतमा नै छ, जसले यस जिल्लाको प्रजनन दर उच्च भएको प्रमाणित गर्दछ। त्यस्तै ६५ वर्ष माथिको उमेर समुहका वृद्धहरूको संख्यामा पनि वृद्धि हुँदै जानुले स्वास्थ्य स्थितिमा भएको सुधारको संकेत हुन सक्छ। जे भए पनि यो पक्षले पनि जनसंख्या वृद्धिलाई नै सघाउ पुऱ्याउँदछ।

जिल्लाको प्रजनन दरमा पर्न सक्ने असरलाई अझ विस्तृत रूपमा हेर्नको लागि माथि तालिकामा प्रस्तुत जनसंख्याको उमेरगत विवरणको सारांशलाई वि.सं. २०४८ मा प्रजनन योग्य उमेर समूह (१४-४९) मा ४७.८ प्रतिशत महिला जनसंख्या थियो भने, वि.सं. २०५८ मा ४९ प्रतिशत छ र वि.सं. २०६८ मा उक्त समूहमा कूल महिला जनसंख्याको आधाभन्दा धेरै भाग (५७.३४ प्रतिशत) हुने देखिन्छ। यस तथ्याङ्कअनुसार, उक्त उमेर समूहका महिलाहरूको संख्यामा वि.सं. २०४८ को तुलनामा वि.सं. २०५८ मा १.२० प्रतिशतले वृद्धि भएको देखियो भने, वि.सं. २०५८ को तुलनामा वि.सं. २०६८ मा १.६० प्रतिशतले बढेको देखिएको छ।

तालिका ३.६ : प्रजनन योग्य उमेर समूहका महिलाहरू

विवरण	वि.सं. २०४८	वि.सं. २०५८	वि.सं. २०६८
जम्मा महिला संख्या	१७८८३२	२३७६६९	३००८८७
१४-४९ उमेरका महिला संख्या	८५४८२	११६४५८	१७२५४२
प्रजननयोग्य महिलाको प्रतिशत	४७.८०	४९.००	५७.३४
वृद्धि प्रतिशत		१.२०	१.६०

स्रोत: राष्ट्रिय जनगणना, २०४८, ५८ र २०६८

३.३.१ शिशु-महिलाको अनुपात (Child Women Ratio)

जनसांख्यिक गतिशिलताको विश्लेषण गर्दा शिशु-महिलाको अनुपातले प्रजनन योग्य उमेरका महिलाहरूले गर्भधारण गर्ने प्रक्रिया (incidence) लाई जनाउँदछ, र यसले एउटा पूर्ण जनसंख्या भित्र महिलाहरूको संख्याको अनुपातमा रहेका वच्चाहरूको संख्यालाई जनाउँदछ। यद्यपी पूर्ण रूपमा नभए पनि, प्रजनन दरको मापन गर्ने यो पनि एउटा उपाय हो।

प्रजननयोग्य उमेरका कूल महिलाहरूको संख्याले छ वर्ष मुनिका उमेरमा रहेका केटाकेटीको कूल संख्यालाई भाग गरेर आउने परिणाम नै हरेक महिलाकोलागि वच्चाको अनुपातको रूपमा लिईन्छ। यसलाई १००० ले गुणन गरी यो अनुपातलाई प्रति हजार महिलामा व्यक्त गर्ने गरिन्छ। चितवन

जिल्लाकोलागि तालिकाहरूको आधारमा यो अनुपात निम्न तालिका बमोजिम देखाउन सकिन्छ ।

तालिका ३.७ : शिशु-महिला अनुपात

विवरण	वि.सं. २०४८	वि.सं. २०५८	वि.सं. २०६८
१५-४८ उमेरका महिला संख्या	८५४८२	११६४५८	१७२५४२
०-४ उमेरका बालबालिका संख्या	५४०४५	६७५२२	२०४०८
शिशु-महिला अनुपात	६३२.२४	५७८.८०	४८४.८६

स्रोत: राष्ट्रिय जनगणना, २०४८, ५८ र २०६८,

उपरोक्त तालिका अनुसार यस जिल्लाको शिशु-महिला अनुपात क्रमिक रूपमा घट्दै गईरहेको छ । बालबालिकाको जनसंख्या प्रतिशत घट्ने क्रमसँगै यो अनुपात पनि घट्दै गएको छ ।

३.४ अपाङ्गता भएका व्यक्तिहरूको विवरण

जिल्लाका कुल जनसङ्ख्याको २.२३ प्रतिशत हिस्सामा वा १२,८३७ जनामा कुनै एक वा बढि प्रकारको अपाङ्गता रहेको देखिएको छ । शारीरिक अपाङ्गता भएका कुलव्यक्तिहरू ३,८०६ मध्ये २,३७४ पुरुष र बाँकी १,५३२ महिला रहेको देखिन्छ । अपाङ्गता भएका व्यक्तिहरूमध्ये ३०.१८ प्रतिशतमा शारीरिक अपाङ्गता, २४.१० प्रतिशतमा दृष्टिसम्बन्धी अपाङ्गता, १५.५३ प्रतिशतमा सुनाइसम्बन्धी अपाङ्गता, २.१४ प्रतिशतमा श्रवण दृष्टिविहिनता, १३.८० प्रतिशतमा स्वर बोलाइसम्बन्धी अपाङ्गता, ७.०२ प्रतिशतमा मानसिक अपाङ्गता, ३.५८ प्रतिशतमा बौद्धिक अपाङ्गता र १०.३७ प्रतिशतमा बहुअपाङ्गता भएको पाइएको छ ।

तालिका ३.८ : अपाङ्गता भएका व्यक्तिहरूको विवरण

अपाङ्गताको प्रकार	पुरुष		महिला		जम्मा	
	संख्या	%	संख्या	%	संख्या	%
शारीरिक अपाङ्गता	२,३७४	३४.०५	१,५३२	२५.६९	३,९०६	३०.१९
दृष्टिसम्बन्धी अपाङ्गता	१,५३७	२२.०४	१,५८१	२६.५१	३,११८	२४.१०
सुनाईसम्बन्धी अपाङ्गता	१,०१२	१४.५१	९९७	१६.७२	२,००९	१५.५३
श्रवण तथा दृष्टि सम्बन्धी अपाङ्गता	११६	१.६६	१६१	२.७०	२७७	२.१४
स्वर/बोलाई सम्बन्धी अपाङ्गता	७४६	१०.७०	६३५	१०.६५	१,३८१	१०.६७
मानसिक अपाङ्गता	४१६	५.९७	४०३	६.७६	८१९	६.३३
बौद्धिक अपाङ्गता	२२४	३.२१	१८४	३.०९	४०८	३.१५
बहुअपाङ्गता	५४८	७.८६	४७१	७.९०	१,०१९	७.८८
जम्मा	६,९७३	१००.००	५,९६४	१००.००	१२,९३७	१००.००

स्रोत: राष्ट्रिय जनगणनाको प्रतिवेदन: २०६८

महिला तथा बालबालिका कार्यालय, चितवनका अनुसार २०७२०७३ सम्म ३,७३८ वटा अपाङ्गता परिचय वितरण गरिएकोमा सबैभन्दा बढी “ख” वर्गको १,५८८, दोश्रोमा “ग” वर्गको १,०३४ र तेस्रोमा “क” वर्गको ५७७ तथा “घ” वर्गको ५३८ वटा वितरण गरेको पाईन्छ। २०७३ चैत्र सम्म वितरण गरिएका जेष्ठ नागरिक परिचयपत्र पाउने व्यक्ति जम्मा २,५८१ जना मध्ये पुरुष १,३८५ तथा महिला १,२०६ रहेका छन्।

तालिका ३.९ : अपाङ्गता भएका व्यक्तिहरूको विवरण

अपाङ्गताको प्रकार	पुरुष		महिला		जम्मा	
	संख्या	%	संख्या	%	संख्या	%
" क " वर्गको अपाङ्गता	२१९	१४.३	३५८	१६.३	५७७	१५.४
" ख " वर्गको अपाङ्गता	६६६	४३.४	९२२	४१.९	१,५८८	४२.५
" ग " वर्गको अपाङ्गता	४२९	२७.९	६०५	२७.५	१,०३४	२७.७
" घ " वर्गको अपाङ्गता	२२१	१४.४	३१८	१४.४	५३९	१४.४
	१,५३५	१००.०	२,२०३	१००.०	३,७३८	१००.०

स्रोत: महिला तथा बालबालिका कार्यालय, चितवन

३.५ वसाइँसराइ

वसाइँसराइले जनसंख्याको आकार, बनावट तथा वितरणमा परिवर्तन ल्याउछ। वसाइँसराइ र विकासको घनिष्ठ सम्बन्ध रहन्छ, वसाइँसराइले मानव विकासमा महत्त्वपूर्ण योगदान पुर्याउछ। चितवन जिल्लाको वसाइँसराइको प्रकृति हेर्दा यहाँबाट बाहिर जाने (out-migration) भन्दा बाहिरबाट यस जिल्ला तर्फ आउने (in-migration) को बाहुल्यता छ।

३.५.१ आन्तरिक बसाइँसराइ

बाहिरबाट यस जिल्लातर्फ आउने प्रक्रियाको वारेमा पनि कुनै वैज्ञानिक ढंगले अनुशन्धान वा खोज नभएतापनि त्यसको वारेमा तथ्याङ्कहरू जनगणनाबाट प्राप्त भएका छन्। वसाइँसराइको प्रकृतिलाई हेर्दा यो एक बहु आयामिक प्रक्रिया भएको स्पष्ट हुन्छ, यसमा धेरै तत्वहरूको प्रभाव रहेको हुन्छ।

वि.सं. २०१३ साल भन्दा अघि औलोको कारण यस जिल्लामा आदिवासीहरू बाहेक अन्य समुदायको खासै उपस्थिति थिएन, तर राप्ती दून विकास कार्यक्रम लागू भई औलो नियन्त्रण भए पछि यस जिल्ला तर्फ आप्रवासीहरूको ओर्झो लाग्न थाल्यो। पहाडबाट यस जिल्लामा आउने प्रथम चरणका समुदायहरू (वि.सं २०११ र २०१२ सालको वाढी पहिरोबाट पिडितहरू) को प्रमुख उद्देश्य आधारभूत आवश्यकता पूर्ति गर्ने वा कृषि उत्पादनका लागि खेतियोग्य भूमिको चाहना तर्फ केन्द्रित थियो भने दोश्रो चरणमा आउनेहरूको मुख्य उद्देश्य वढी अवसरको खोजि गर्नु वा शहरी वस्तीको चाहना रहेको थियो। त्यसैले सुरुसुरुमा भर्नेहरूको लागि आ-आफ्नो उद्गमस्थानका कारणहरू (Push Factor) वढी प्रभावकारी थिए भने हालमा पहाडबाट वसाइँ सरेहरूका लागि चितवनको आकर्षण (Pull Factor) वढी प्रभावकारी भएको देखिन्छ। त्यसैले आन्तरिक वसाइँसराइमा वृद्धि भएको देखिन्छ भने पहाडी

क्षेत्रका धेरै व्यक्तिहरू खेती योग्य भूमि, स्वास्थ्य, शिक्षाका सुविधाको पहुच भएकोले चितवनप्रति आकर्षित भएको देखिन्छ। यस जिल्लाको शहरीकरणको प्रभावबाट पनि पहाडी जिल्लामा मानिसहरूमा प्रत्यक्ष प्रभाव पारेको देखिन्छ। जिल्लाको जनसंख्यामा अरु जिल्लाबाट आउनेको संख्याको बढी हुने जिल्लाहरू मध्ये चितवन तेस्रो स्थानमा पर्दछ, पहिलो काठमाडौं र दोश्रो ललितपुर पर्दछन्। यस जिल्लाको जनसंख्याको ३२ प्रतिशत अन्य जिल्लाबाट आउनेहरू रहेका छन्। अन्य जिल्लाबाट भनेहरू मध्ये गोर्खाबाट आउनेको १४ प्रतिशत, नवलपरासीबाट ८.८, तनहुबाट ७.४, धादिङ्गबाट ६.८ र लमजुङ्गबाट ६.५ प्रतिशत रहेको छ। यस जिल्लाबाट अन्य जिल्लामा बसाईसरी जानेको संख्या ५४,७८८ र अन्य जिल्लाबाट बसाई सरी यस जिल्लामा आउनेको संख्या १,८६,२१४ छ। खुद बसाईसराइ २२.७ प्रतिशत देखिन्छ।

तालिका ३.१० बसाईसराईको अवस्था

जनसंख्या	संख्या		प्रतिशत		जम्मा जनसंख्याको प्रतिशत		Net migration
	Out-migrants	In migrants	Out-migrants	In-migrants	Out-migrants	In-migrants	
५,७८,८८४	५४,७८८	१,८६,२१४	१.४	४.८	८.४	३२.१	२२.७

स्रोत: राष्ट्रिय जनगणनाको प्रतिवेदन: २०६८

यस जिल्लामा बसोबास गर्ने मध्येमा स्वदेशमा जन्मेका ८६.२७ प्रतिशत र विदेशमा जन्मेका २.८१ प्रतिशत देखिन्छ। स्वदेशमा जन्मेका मध्ये यस जिल्लामा जन्मेका ६५.५१ प्रतिशत र अन्य जिल्लामा जन्म भई यस जिल्लामा बसोबास गरेका ३४.४८ प्रतिशत देखिएको छ। लैङ्गिकरूपमा हेर्दा अर्को जिल्लाबाट जन्म भई यस जिल्लामा बसाई सरी आउनेमा महिला ३६.२५ र पुरुष ३२.५४ प्रतिशत देखिन्छ। यसरी अन्य जिल्लाबाट बसाई सरी आउनुको प्रमुख कारणमा विवाहमा १६.३८ प्रतिशत, आश्रितमा २८.८८ प्रतिशत तथा कृषि गर्नका लागि २३.२३ प्रतिशत रहेको छ। विवाहमा पनि खासगरी महिलाको प्रतिशत २८.८६ रहेको छ भने कृषि गर्नका लागि पुरुषको २८.७३ र महिला १८.७८ प्रतिशत देखिन्छ। बसाई सरी आएपछि १० वर्षभन्दा बढी बस्ने ५०.७२ प्रतिशत, १-५ वर्ष बस्ने २३.३४ प्रतिशत तथा ६-१० वर्ष बस्ने १६.१८ प्रतिशत जनगणनाबाट प्राप्त नतिजाले देखाएको छ।

तालिका ३.११ जन्मस्थानको आधारमा जनसंख्या

जन्मस्थान	दुवै	प्रतिशत	पुरुष	प्रतिशत	महिला	प्रतिशत
स्वदेश	५,४८,४७३	९६.२७	२,५९,८१५	९६.०१	२,८८,६५९	९६.५०
उही जिल्ला	३,५९,३१४	६५.५१	१,७५,२८३	६७.४६	१,८४,०३१	६३.७५
अर्को जिल्ला	१,८९,१५९	३४.४९	८४,५३२	३२.५४	१,०४,६२८	३६.२५
विदेश	१६,००७	२.८१	८,३८७	३.१०	७,६२०	२.५५
नखुलेको	५,२५१	०.९२	२,४१३	०.८९	२,८३८	०.९५
जम्मा	५,६९,७३२	१००.००	२,७०,६१५	१००.००	२,९९,११७	१००.००

तालिका ३.१२ जिल्लामा बसाइ सरी आउनुको मुख्य कारण अनुसार जनसंख्या

बसाइ सनुको कारण	दुवै	प्रतिशत	पुरुष	प्रतिशत	महिला	प्रतिशत
कृषि	४३९३३	२३.२३	२४२८८	२८.७३	१९६४४	१८.७८
व्यवसाय	८५११	४.५०	५९०७	६.९९	२६०४	२.४९
नोकरी	१३१६२	६.९६	१११४९	१३.१९	२०१३	१.९२
अध्ययन	१६७३१	८.८४	९१४५	१०.८२	७५८६	७.२५
विवाह	३०९८४	१६.३८	६८२	०.८१	३०३०२	२८.९६
आश्रित	५६५४६	२९.८९	२३८३८	२८.२०	३२७०८	३१.२६
द्वन्द	६९३	०.३७	३४३	०.४१	३५०	०.३३
अन्य	९७९४	५.१८	५२१४	६.१७	४५८०	४.३८
उल्लेख नभएको	८८०७	४.६६	३९६७	४.६९	४८४०	४.६३
जम्मा	१८९,१५९	१००.००	८४,५३२	१००.००	१०४,६२८	१००.००

स्रोत: राष्ट्रिय जनगणनाको प्रतिवेदन: २०६८

तालिका ३.१३ बसाई सरी आएर बसेको अवधि अनुसार जनसंख्या

बसाई अवधि	दुवै	प्रतिशत	पुरुष	प्रतिशत	महिला	प्रतिशत
१ वर्ष भन्दा कम	८२२२	४.३५	३७०५	४.३८	४,५१७	४.३२
१-५ वर्ष	४४१४६	२३.३४	१९६८१	२३.२८	२४४६५	२३.३८
६-१० वर्ष	३०६३२	१६.१९	१२८३०	१५.१८	१७८०२	१७.०१
१० वर्ष भन्दा बढी	९५९४६	५०.७२	४४४१९	५२.५५	५१५२७	४९.२५
नखुलेको	१०२१३	५.४०	३८९७	४.६१	६३१६	६.०४
जम्मा	१८९,१५९	१००.००	८४,५३२	१००.००	१०४,६२७	१००.००

स्रोत: राष्ट्रिय जनगणनाको प्रतिवेदन: २०६८

३.६ सामाजिक स्थिति

३.६.१ धर्मको आधारमा जनसंख्याको संरचना

नेपाललाई धर्म निरपेक्ष राज्य घोषणा गरिएतापनि हिन्दु धर्म मान्नेको बाहुल्यता छ। नेपाल हिन्दूको अतिरिक्त बौद्ध, जैन किरात, इस्लाम, बहई, शिख आदि धर्महरू अस्तित्वमा रहेका छन्। विभिन्न धर्म र धर्मालम्बीहरूको स्थल भए तापनि यहाँ धार्मिक सहिष्णुता परापूर्वकालदेखि रहिआएको छ। नेपालमा जसरी विभिन्न धर्म तथा धर्मालम्बी रहेका छन्, त्यसरी नै चितवनमा पनि विभिन्न धर्म मान्ने मानिसहरू रहेका छन्। वि.सं.२०६८ को राष्ट्रिय जनगणना अनुसार जिल्लाभित्र विभिन्न १० वटा धर्म मान्ने व्यक्तिहरू रहेको देखाएको छ। यसअनुसार हिन्दु धर्मावलम्बी ८१.४० प्रतिशत पुगेको छ। बौद्ध धर्मावलम्बीहरू कुल जनसङ्ख्याको १३.०२ प्रतिशत रहेका छन्। ईस्लाम धर्म मान्ने जनसंख्या १.१६ प्रतिशत तथा क्रिश्चियन धर्म मान्ने ३.३८ प्रतिशत रहेको छ। अन्य धर्मावलम्बीहरू

नगन्य रहेका छन् । गत जनगणनामा यस जिल्लाभित्र हिन्दु ८२.७५, बौद्ध १५.४८ प्रतिशत धर्माबलम्बी देखिएका थिए । जसअनुसार हिन्दु धर्माबलम्बी १.३५ प्रतिशतले घटेको पाईएको छ भने क्रिश्चियन धर्माबलम्बी ०.७७ बाट बढेर ३.३८ प्रतिशत पुगेको देखिन्छ । साथै ईस्लाम धर्माबलम्बी ०.७७ बाट बढेर १.१६ प्रतिशत पुगेको देखिन्छ ।

तालिका ३.१४ धर्म अनुसार जनसंख्या

सि. नं.	धर्म	रा. ज. ग. २०६८				रा. ज. ग. २०५८	
		जम्मा	पुरुष	महिला	प्रतिशत	जम्मा	प्रतिशत
		५७९,९८४	२७९,०८७	३००,८९७	१००	४७२,०४८	१००
१	हिन्दु	४७२,१०३	२२६,६८१	२४५,४२२	८१.४	३९०,६१६	८२.७५
२	बौद्ध	७५,५०९	३५,८१७	३९,६९२	१३.०२	७३,०६२	१५.४८
३	ईस्लाम	६,७४१	४,०४२	२,६९९	१.१६	३,६३६	०.७७
४	किरात	२२५	१०५	१२०	०.०४	२०२	०.०४
५	क्रिश्चियन	१९,६८२	९,२५५	१०,४२७	३.३९	३,६१४	०.७७
६	प्रकृति	३,७६५	१,८६४	१,९०१	०.६५	०	०.००
७	बोन	४८	१८	३०	०.०१	०	०.००
८	जैन	५	३	२	०	०	०.००
९	बराई	१०	४	६	०	२०	०.००
१०	शिख	७	३	४	०	१०४	०.०२
११	नखुलेको	१,८८९	१,२९५	५९४	०.३३	७९४	०.१७

श्रोत : राष्ट्रिय जनगणना २०६८, २०५८

३.६.२ जाति अनुसार जनसंख्याको संरचना

यहाँ २००७-२०१३ सालसम्म विभिन्न किसिमका राष्ट्रिय तथा अन्तराष्ट्रिय परियोजनाहरू सञ्चालन गरी अनुपयुक्त क्षेत्रलाई उपयुक्त क्षेत्रको रूपमा रूपान्तरण गर्ने कार्यक्रमहरू सञ्चालन गरिएको थियो । उपयुक्त क्षेत्रको रूपमा रूपान्तरण गर्ने कार्यक्रमहरू सञ्चालन गर्नाले यहाँ पहाडवाट वसाई-सराई गर्नेहरूको संख्या तीव्रता आयो र विभिन्न स्थानमा विभिन्न जनजातिहरू वसोवास गरेका छन् । पहाडी क्षेत्रमा गुरुङ्ग, मगर, चेपाङ्ग तथा तामाङ्गहरू आदिमकालदेखि वसोवास गरेको पाइन्छ । यसरी नै थारु जाति आदिमकालदेखि चितवनक राप्ती उपत्यकामा वसोवास गरेको पाइन्छ । यहाँ बोटे, कुमाल, दराई जातिहरू पनि पुराना जातिहरूको रूपमा परिचित भएका छन् । २०१३ सालदेखि पहाडी क्षेत्रवाट वसाईसराई गर्नेको संख्या तीव्रता आएकोले ब्राह्मण, क्षेत्री, नेवार, गुरुङ्ग आदि जातिहरूले आफ्नो वसोवास स्थल कायम गरेका छन् ।

वि.सं.२०६८ को राष्ट्रिय जनगणना अनुसार जिल्लामा वसोवास गर्दै आएका मुख्य जातजातिहरूमा क्रमश ब्राह्मण पहाडी (२८.५६%), क्षेत्री (११.३६%) थारु (१०.८२%), तामाङ्ग (७.८७%), गुरुङ्ग (६.७५%), नेवार (५.२२%), चेपाङ्ग (५.००%)कामी (४.८८%), मगर (४.८३%) दमाई (२.०८%),

कुमाल (१.६०%), दर्राई (१.३८%), साकी (१.२४%), मुसलमान (१.१७%) आदी रहेका छन् भने विगतको राष्ट्रिय जनगणना २०५८ अनुसार यस जिल्लामा ब्राम्हण पहाडी (२८.३१%), थारु (१२.७४%), क्षेत्री (१०.८५%), तामाङ्ग (७.३६%), गुरुङ्ग (६.७३%), नेवार (५.४३%), कामी (४.४५%), चेपाङ्ग (४.५०%), मगर (४.१६%) दमाई (२.२४%), कुमाल (१.६०%), दर्राई (१.५३%), साकी (१.१६%) आदी रहेका थिए।

तालिका ३.१५ प्रमुख जातजाति अनुसार जनसंख्या

क्र.सं.	जातजाति	२०५८		२०६८		वृद्धि दर
		जम्मा	प्रतिशत	जम्मा	प्रतिशत	
१	ब्राह्मण पहाड	१३८,३७४	२९.३१	१६५,६५२	२८.५६	१.८०
२	क्षेत्री	५१,६८५	१०.९५	६५,८९४	११.३६	२.४३
३	थारु	६०१२१	१२.७४	६३,३५९	१०.९२	०.५२
४	तामाङ्ग	३४७३७	७.३६	४६१९८	७.९७	२.८५
५	गुरुङ्ग	३१७८९	६.७३	३९१५५	६.७५	२.०८
६	नेवार	२५६२७	५.४३	३०२५६	५.२२	१.६६
७	चेपाङ्ग	२१२४६	४.५	२८९८९	५	३.११
८	कामी	२१०१८	४.४५	२८३१८	४.८८	२.९८
९	मगर	१९६४३	४.१६	२७९८५	४.८३	३.५४
१०	दमाई	१०५९४	२.२४	१२१०१	२.०९	१.३३
११	कुमाल	७५३९	१.६	९३०२	१.६	२.१०
१२	दर्राई	७२१७	१.५३	८०११	१.३८	१.०४
१३	साकी	५४८०	१.१६	७२१८	१.२४	२.७५
१४	मुसलमान	३६३१	०.७७	६७८०	१.१७	६.२४
१५	घर्ती	३३४१	०.७१	४४३०	०.७६	२.८२
१६	राई	३२५७	०.६९	३९६२	०.६८	१.९६
१७	सन्ध्यासी	३६९४	०.७८	३७१६	०.६४	०.०६
१८	ठकुरी	२६८०	०.५७	३४८८	०.६	२.६४
१९	वोटे	२५७	०.५४	३०९४	०.५३	१.८५
२०	तेली	९६५	०.२	१५५१	०.२७	४.७५
२१	काठबनियान	९४२	०.२	१४२०	०.२४	४.१०
२२	घले	०	०	१२५४	०.२२	
२३	कलवार	८३७	०.१८	१२५२	०.२२	४.०३
२४	दनुवार	४०२	०.०९	१११०	०.१९	१०.१६
२५	यादव	६६५	०.१४	१०९९	०.१९	५.०२
२६	कानु	५७९	०.१२	१०६२	०.१८	६.०७

स्रोत: राष्ट्रिय जनगणनाको प्रतिवेदन: २०६८

३.६.३ भाषाअनुसार जनसंख्याको संरचना

भाषा संचारको एक माध्यम हो, जसले व्यक्तिहरूका विच विचारहरूको आदान-प्रदान गराउछ र समूह, समुदाय तथा समाजका सबै तहका व्यक्तिहरूका व्यवहारलाई परिचित गराउँछ। त्यस्तै मानवीय इच्छा, आकंक्षा तथा आवश्यकताहरू मुखरत गर्ने, पूरा गर्न आवाज बुलन्द गराउने माध्यम नै भाषा हो। हाम्रो देश विविध जनजाति भएको देश हुनाले विभिन्न मातृभाषाहरू स्थानीय भाषाको रूपमा प्रयोग गरिएका छन्। यस्तै विभिन्न जनजातिका आआफ्नै भाषा रहेको हुँदा भाषामा विविधता रहेको पाइन्छ। नेपालको राष्ट्रभाषा नेपाली हो, जहाँ दुई तिहाइ भन्दा बढी मानिसहरू नेपाली भाषा नै प्रयोग गरेका छन्। राष्ट्रभाषा नेपालीको अतिरिक्त राष्ट्रिय भाषाहरू रहेका छन्। यहाँका धेरैजसो भाषाहरू जातिगत भाषाका रूपमा विकसित भएको पाइन्छ।

राष्ट्रिय जनगणना २०६८ ले जिल्लाभित्र अक्सर बसोबास गर्ने व्यक्तिहरूले बोल्ने मातृभाषाको संख्या जम्माजम्मी १३ वटा रहेको देखाएको छ। गत २०५८ सालको जनगणनामा जस्तै यस पटकको जनगणनाको नतिजाले पनि मातृभाषा नेपाली हुने व्यक्तिहरूको सर्वोच्च हिस्सा रहेको देखाएको छ। यसअनुसार नेपाली भाषा मातृभाषा हुनेहरू विगत २०५८ सालको ६८.८६ प्रतिशतबाट ७०.१४ प्रतिशतमा बढेको देखिन्छ। नेपाली पछि थारु मातृभाषा हुनेहरू १०.१६ प्रतिशत हिस्सासहित दोस्रो बाहुल्यतामा छन् जुन २०५८ सालमा १२.१५ प्रतिशत थियो। यसैगरी तेश्रो स्थानमा देखिएको भाषा तामाङ्ग हो जसको प्रतिशत ५.२४ बट घटेर ४.८२ प्रतिशत पुगेको छ। त्यसपछिको भाषा चेपाङ्ग हो जुन २.५६ प्रतिशतबाट बढेर ३.७१ पुगेको देखिन्छ। गुरुङ्ग मातृभाषा हुनेहरूको संख्या २.८३ प्रतिशत, भोजपुरी मातृभाषा हुनेहरूको संख्या १.६७ प्रतिशत, मगर मातृभाषा हुनेहरूको संख्या १.६१ प्रतिशत, नेवार मातृभाषा हुनेहरूको संख्या १.५८ प्रतिशत, दराई मातृभाषा हुनेहरूको संख्या १.१४ प्रतिशत साथै अन्य भाषाहरूमा मैथिली वोट, हिन्दि आदि हुन्।

तालिका ३.१६ भाषा अनुसारको जनसंख्या

सि. न.	रा. ज. ग. २०६८				रा. ज. ग. २०५८		
	मातृभाषा	जम्मा	पुरुष	महिला	प्रतिशत	जम्मा	प्रतिशत
१	नेपाली	४०६७८२	१९३६०५	२१३१७७	७०.१४	३२५५३४	६८.९६
२	थारु	५८९१३	२७४३६	३१४७७	१०.१६	५७३७५	१२.१५
३	तामाङ्ग	२८५४१	१३९४५	१४५९६	४.९२	२४७४७	५.२४
४	चेपाङ्ग	२१५३६	१०८८८	१०६४८	३.७१	१२०९८	२.५६
५	गुरुङ्ग	१६३८९	७४३५	८९५४	२.८३	१३७४४	२.९१
६	भोजपुरी	९६६८	६४३९	३२२९	१.६७	३४८७	०.७४
७	मगर	९३२१	४२७६	५०४५	१.६१	७२९५	१.५५
८	नेवार	९१७४	४३९७	४७७७	१.५८	१०८०१	२.२९
९	दराई	६६२५	३१०८	३५१७	१.१४	५७७३	१.२२