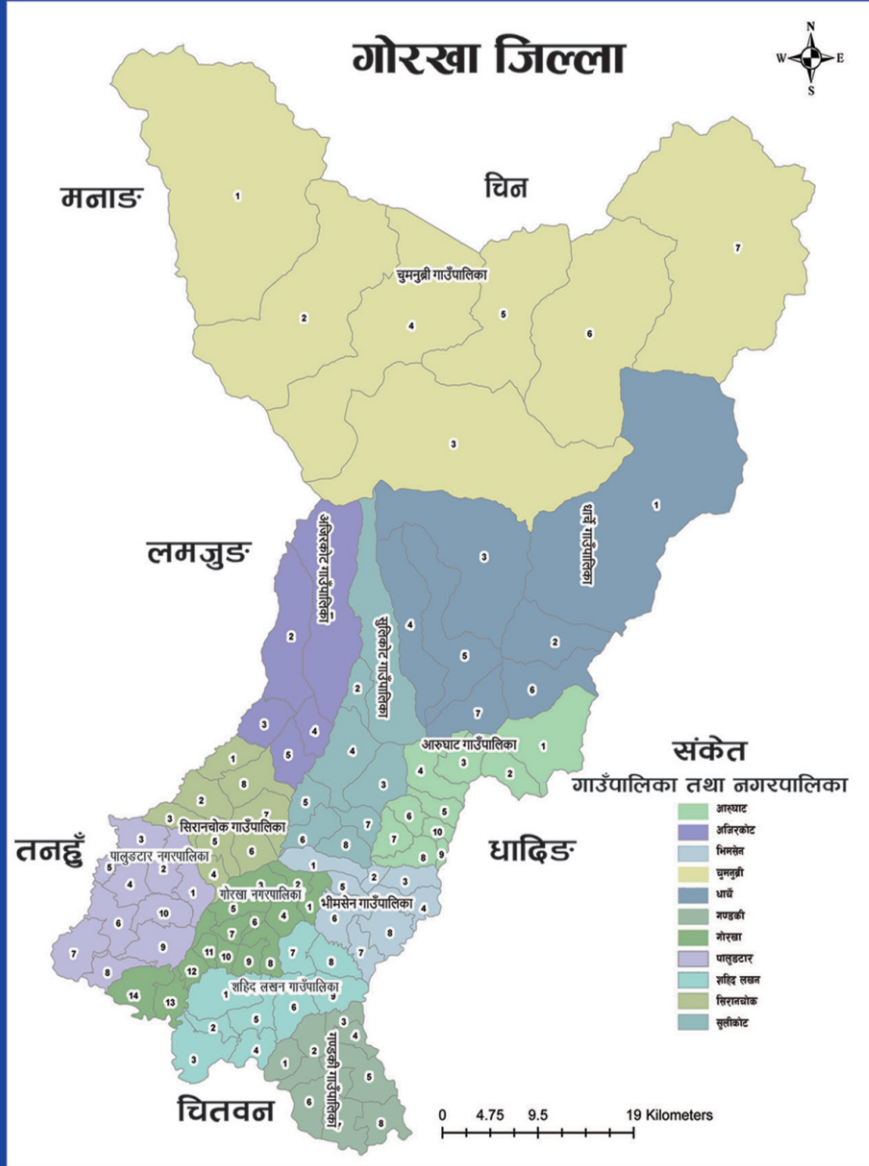


जिल्ला वस्तुगत विवरण, गोरखा (DISTRICT PROFILE OF GORKHA) २०७८

(नयाँ स्थानीय तहमा आधारित)



प्रकाशक:

नेपाल सरकार

राष्ट्रिय योजना आयोगको सचिवालय

केन्द्रीय तथ्याङ्क विभाग

तथ्याङ्क कार्यालय, गोरखा

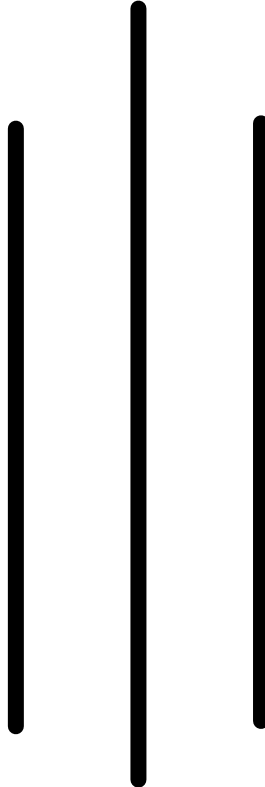
(गोरखा, लमजुङ्ग, मनाङ्ग)

फोन नं. ०६४-४२०१५८



जिल्ला वस्तुगत विवरण, गोरखा (District Profile of Gorkha)

२०७४



प्रकाशक

नेपाल सरकार

राष्ट्रिय योजना आयोगको सचिवालय

केन्द्रीय तथ्याङ्क विभाग

तथ्याङ्क कार्यालय, गोरखा

(गोरखा, लमजुङ, मनाङ्ग)

फोन नं. : ०६४-४२०१९८

पुस्तक : जिल्ला वस्तुगत विवरण, गोरखा २०७४

प्रकाशक : तथ्याङ्क कार्यालय, गोरखा

सम्पर्क : गोरखा नगरपालिका-८, हरमटारी, गोरखा
फोन नं. : ०६४-४२०१९८

प्रकाशन वर्ष : २०७४

प्रकाशन प्रति : ३०० प्रति

आवरण चित्र : **अगाडि कमर पेजमा**
गोरखा जिल्लाको नक्सा

पछाडी कमर पेजमा
भूकम्प पछिको बारपाक
मनकामना मन्दिर
गोरखा संग्राहलय

मुद्रण : मनासलु अफसेट प्रेस
हरमटारीचोक, गोरखा
फोन नं. ०६४-४२०३०८
इमेल : manasalupress100@gmail.com



नेपाल सरकार
राष्ट्रिय योजना आयोगको सचिवालय
केन्द्रीय तथ्याङ्क विभाग

फोन { ४-२४५९४६
४-२४५९४७
४-२४५९४८
४-२४५९९३
फ्याक्स नं. ४-२२७७२०
रामशाह पथ
थापाथली, काठमाण्डौ

मन्तव्य

स्थानीय नीति निर्माता, योजनाकार, अनुसन्धानकर्ता, अध्येता र सञ्चारकर्मीहरूका लागि खण्डीकृत तथ्याङ्कको माग दिनानुदिन बढ्दै गइरहेको अनुभव हामीले गरेका छौं । खण्डीकृत तथ्याङ्कको यस्तो मागलाई राष्ट्रिय जनगणना, कृषिगणना र नमुना सर्वेक्षणमा आधारित विभिन्न सर्वेक्षणहरूले मात्र परिपूर्ति गर्न नसक्ने सन्दर्भमा गणना तथा सर्वेक्षणहरूबाट प्राप्त स्थानीय तहका तथ्याङ्क र स्थानीयस्तरका विभिन्न निकायहरूमा व्यवस्थापन गरिएका अभिलेखहरूमा छरिएर रहेका उपयोगी आँकडाहरूलाई तथ्याङ्क कार्यालयहरूले विगतका वर्षहरूमा पनि जिल्ला तहका वस्तुगत विवरणहरू तयार गरेका र तिनको अधिकतम माग तथा प्रयोग भएको अनुभव हामीले गरेका छौं । यसै सन्दर्भमा, देशको परिवर्तित स्थानीय तह अनुसारको तथ्याङ्क एकत्रित गरी आम प्रयोगकर्ताहरूको उपयोगको लागि उपलब्ध गराउने प्रयासस्वरूप केन्द्रीय तथ्याङ्क विभाग अन्तर्गतका तथ्याङ्क कार्यालयहरूले चालू आर्थिक वर्षमा गाउँपालिका/नगरपालिका प्रोफाइल तयार गरेका हुन् । यसको तयारीबाट स्थानीय तहको तथ्याङ्क भण्डार समृद्ध हुनुका साथै प्रयोगकर्ताहरूको माग निकै हदसम्म सम्बोधन भई योजनाविद्, अनुसन्धानकर्ता, विद्यार्थी, तथा सरोकारवालाहरूको निम्ति निकै सहयोगी हुने विश्वास मैले लिएको छु ।

स्थानीय तहहरूका वडास्तरसम्मका तथ्याङ्कहरू संग्रहित यस्तो महत्वपूर्ण गाउँपालिका /नगरपालिका प्रोफाइल तयार गरी प्रकाशनमा ल्याउन लागेकोमा म यस कार्यको प्रशंसा गर्दछु र यसको तयारीमा संलग्न सम्पूर्ण कर्मचारी वर्गमा धन्यवाद दिन चाहन्छु । आगामी वर्षमा तथ्याङ्क कार्यालयहरूले यस प्रकाशनको अद्यावधिक नवीन संस्करणलाई पनि प्राथमिकता दिनेछन् भन्ने विश्वास मैले लिएको छु ।

सुमनराज अर्याल
(महानिर्देशक)

प्रकाशकिय



कुनै पनि देशको विकास योजना तर्जुमा, कार्यान्वयन, अनुगमन, तथा मुल्याङ्कनको निमित्त तथ्याङ्क अत्यन्तै अपरिहार्य हुन्छ । आधिकारिक सुचना एवं तथ्याङ्कको प्रयोगविना बनाइएका योजनाहरूको कुनै अस्तित्व नहुने हुँदा तथ्याङ्कको महत्व दिन प्रति दिन बढ्दै गएको पाइन्छ । आजको २१ औं शताब्दीको युग सूचना प्रविधीको युग हो र सही सूचना एवं तथ्यांक पाउनु नागरिकको नैसर्गिक अधिकार हो । सत्य र तथ्यमा आधारित सुचनाको अभावमा कुनै पनि विकास निर्माणका कार्यहरू सम्भव हुदैनन् ।

वर्तमान संघीय संरचना अनुसार जिल्लाको स्थानीय तहमा आधारित विभिन्न तथ्यांकीय विवरणहरूलाई प्रयोगकर्ता समक्ष प्रस्तुत गर्न पाउँदा हामी हर्षित छौं । तथ्याङ्क कार्यालय, गोरखाले प्रथम पटक २०६२ साल देखि जिल्ला वस्तुगत विवरण प्रकाशन गरेको थियो । यस कार्यालयको कार्यक्षेत्रमा पर्ने गोरखा, लमजुङ र मनाङ जिल्लाको समेत श्रृंखलाबद्ध रूपमा जिल्ला वस्तुगत विवरण प्रकाशन गरिरहेको छ । यस कार्यालयले पछिल्लो पटक २०७१ सालमा गोरखा जिल्लाको, २०७२ सालमा मनाङ र २०७३ सालमा लमजुङ जिल्लाको वस्तुगत विवरण तयार पारी प्रकाशित गरेको थियो । केन्द्रीय तथ्याङ्क विभागको आ.व. २०७३/०७४ मा स्वीकृत वार्षिक कार्यक्रम अनुसार गोरखा जिल्लाको विभिन्न स्थानीय स्तरमा छरिएर रहेका सुचना एवं तथ्याङ्कहरूलाई खण्डिकृत रूपमा एकिकृत गरी व्यवस्थापन गर्ने र स्थानीय तह अनुसार जिल्लाको वस्तुस्थिती थाहा पाउने उद्देश्यले जिल्ला वस्तुगत विवरण २०७४ तयार पारिएको हो । यसमा समावेश भएका तथ्यांकहरू अधिकांश द्वितीय स्रोत (Secondary Source) बाट संकलन गरिएको हो ।

जिल्लाको विकासका सम्भावनाहरू, योजना निर्माण, आर्थिक, सामाजिक, शैक्षिक एवं अन्य विविध पक्ष वारे जनतालाई यथार्थ जानकारी दिन तथा जिल्लास्तरीय योजनाकार, अनुसन्धानकर्ता, प्राध्यपाक र सञ्चारकर्मी लगायतका सरोकारवाला सम्पुर्णका लागि यो पुस्तक महत्वपूर्ण सामग्री हुनेछ, भन्ने मैले विश्वास लिएको छु । जिल्ला वस्तुगत विवरण तयार पार्ने क्रममा महत्वपूर्ण सुचना एवं तथ्यांकहरू समयमै उपलब्ध गराई सहयोग पुर्याउने जिल्लास्थित सरकारी कार्यालयहरू, गैरसरकारी संस्थाहरू, नागरिक समाज, पत्रकार र सम्बन्धित सबैप्रति कृतज्ञता प्रकट गर्दछु । तथ्यांक संकलनका क्रममा यस कार्यालयबाट खटिनुहुने सम्पूर्ण कर्मचारीहरूमा धन्यवाद दिन चाहन्छु ।

अन्त्यमा, आगामी दिनहरूमा जिल्ला वस्तुगत विवरण प्रकाशनलाई अझ बढि उपयोगी र स्तरीय बनाउनका लागि यसमा देखिएका कमीकमजोरीहरू एवं त्रुटीहरू औल्याई रचनात्मक सल्लाह र सुझाव निरन्तर प्राप्त हुने अपेक्षा राखेको छु ।

२०७४ असार

यज्ञमूर्ति भण्डारी
तथ्याङ्क अधिकृत
तथ्याङ्क कार्यालय, गोरखा

विषय-सूची

क्र.सं.	शीर्षक	पेज नं.
खण्ड - १ : गोरखा जिल्लाको परिचय		१-९
१.१	जिल्लाको संक्षिप्त परिचय	१
१.२	भौगोलिक अवस्थिति	१
१.३	जिल्लाको सिमाना	१
१.४	जिल्लाको राजनैतिक तथा प्रशासनिक विभाजन	२
१.५	गोरखा जिल्लामा कायम रहेका स्थानीय तहहरूको वर्तमान संरचना	२
१.६	जिल्लाको ऐतिहासिक पृष्ठभूमि	३
१.७	हावापानी	३
१.७.१	उचाइ अनुसार हावापानीको विवरण	४
१.८	धार्मिक, पुरातात्विक, पर्यटकीय क्षेत्रहरू, पदमार्गहरू तथा व्यापारिक केन्द्रहरू	४
१.८.१	जिल्लामा रहेका प्रसिद्ध मठ मन्दिरहरू	५
१.८.२	जिल्लामा रहेका प्रसिद्ध गुम्बाहरू	५
१.९	जिल्लामा भएका प्रमुख हिमशिखर सम्बन्धी विवरण	६
१.१०	नदी/ताल/पोखरी	६
१.११	घाटहरू	६
१.१२	गुफाहरू	६
१.१३	गोरखा दरवार	७
१.१४	संग्राहलयहरू	८
१.१५	स्मारक स्थल	८
१.१६	कोटहरू	८
१.१७	ग्रामिण पर्यटन केन्द्रहरू	८
१.१८	प्रमुख व्यापारिक केन्द्रहरू	८
१.१९	पदमार्गहरू	९
१.२०	विविध	९
१.२१	मनकामना केवलकार	९
खण्ड- २ : जनसंख्या		१०-७४
२.१	जिल्लाको जनसंख्या	१०
२.२	राष्ट्रिय जनगणनाहरू अनुसार जिल्लाको जनसंख्या सम्बन्धी आधारभुत विवरण	१०
२.३	लिङ्ग र उमेर समूह अनुसार जनसंख्या वितरण	११
२.४	जिल्लाको स्थानीय तह अनुसारको जनसंख्या	१२
□	स्थानीय तह अनुसारको जनसांख्यिक विवरण	१३
२.५.	आरुघाट गाउँपालिका	१३
२.६	अजिरकोट गाउँपालिका	१८
२.७	भिमसेन गाउँपालिका	२४
२.८	चुमनुब्री गाउँपालिका	२९

क्र.सं.	शीर्षक	पेज नं.
२.९	धार्चे गाँउपालिका	३४
२.१०	गण्डकी गाँउपालिका	३९
२.११	गोरखा नगरपालिका	४४
२.१२	पालुङटार नगरपालिका	५१
२.१३	शहिद लखन गाँउपालिका	५७
२.१४	सिरानचोक गाँउपालिका	६३
२.१५	सुलीकोट गाँउपालिका	६८
२.१६	व्यक्तिगत घटना दर्ता विवरण	७४

खण्ड -३ : शिक्षा

७५-७९

३.१	जिल्लाको शैक्षिक अवस्था	७५
३.२	जिल्लाको शैक्षिक स्थिती, २०७३	७५
३.३	एस.एल.सी. परीक्षाको तुलनात्मक विवरण	७६
३.४	जिल्लाको साक्षरता सम्बन्धी विवरण	७६
३.५	नयाँ संरचनामा स्थानीय तह अनुसार विद्यालय विवरण- २०७३	७७
३.६	नयाँ संरचनामा स्थानीय तह अनुसारको शिक्षक विवरण- २०७३	७८
३.७	नयाँ संरचनामा स्थानीय तह अनुसार विद्यार्थी विवरण - २०७३	७९

खण्ड -४ : स्वास्थ्य

८०-८४

४.१	स्वास्थ्य संस्थाको विवरण	८०
४.२	जिल्लामा रहेका आयुर्वेद स्वास्थ्य संस्था सम्बन्धी विवरण	८०
४.३	स्वास्थ्य सेवाको कभरेज विवरण	८१
४.४	उच्च १० रोगहरु	८२
४.५	जिल्ला अस्पताल गोरखाको मुख्य सूचकहरु	८३
४.६	आयुर्वेद स्वास्थ्य	८४

खण्ड- ५ : कृषि, पशुपंक्षी तथा सिंचाई

८५-१०३

५.१	कृषि सेवा केन्द्र/सम्पर्क इकाईको विवरण	८५
५.२	भू-उपयोग स्थिति	८६
५.३	जिल्लाको भू-स्वामित्व स्थिती	८६
५.४	विभिन्न वालीहरुको क्षेत्रफल र उत्पादन	८७
५.५	बाली प्रणाली	८७
५.६	बाली पात्रो	८८
५.७	राष्ट्रिय कृषि गणना २०६८	८८
५.७.१	कृषि गणनाको परिचय	८८

क्र.सं.	शीर्षक	पेज नं.
५.७.२	कृषि चलन (Agricultural Holdings)	८८
५.७.३	कृषि गणनाको उद्देश्य	८९
५.७.४	कृषि गणनाको महत्व एवं उपयोगिता	८९
५.७.५	गणना विधि	८९
५.७.६	कृषि गणना २०६८ को सन्दर्भ अर्वाधि	८९
५.८	राष्ट्रिय कृषि गणना २०६८ बाट प्राप्त संक्षिप्त नतिजाहरु	९०
५.९	राष्ट्रिय कृषि गणना २०६८ भू-उपयोगको अवस्था	९१
५.१०	कृषिमा भू-उपभोग (Land Tenure)	९१
५.११	कित्ता संख्याको आधारमा कृषक परिवारहरुको विवरण	९२
५.१२	कृषक परिवारले चलन गरेको जमिनको क्षेत्रफल तथा कित्ता संख्या	९२
५.१३	अस्थायी बाली लगाएका कृषकपरिवार संख्या तथा बाली लागेको क्षेत्रफल	९३
५.१४	प्रमुख स्थायी बाली लगाएको कृषक परिवार संख्या र क्षेत्रफल	९३
५.१५	कृषि ऋण सम्बन्धी विवरण	९३
५.१६	स्रोत अनुसार कृषि ऋण लिने कृषक परिवारको विवरण	९४
५.१७	जिल्ला भित्र कृषि बजारको पहुँच सम्बन्धी विवरण	९४
५.१८	आफ्नै कृषि उपजको पर्याप्तता तथा अपर्याप्तता सम्बन्धी विवरण	९५
५.१९	आफ्नै कृषि उपजको उपभोगको लागि भएको अपर्याप्तता सम्बन्धी विवरण	९५
५.२०	कृषि क्षेत्रमा संलग्न कृषि कामदार सम्बन्धी विवरण	९६
५.२१	पशुपंक्षी	९६
५.२१.१	गोरखा जिल्लाको पशुपंक्षी तथ्याङ्क	९६
५.२१.२	पशुपंक्षीहरुको संख्यात्मक विवरण	९६
५.२१.३	पशुजन्य पदार्थको उत्पादन विवरण	९९
५.२१.४	उत्पादकत्व	९९
५.२१.५	पकेट क्षेत्र विवरण	१००
५.२६	सिंचाई	१०१
५.२६.१	सिंचाई सम्बन्धी विवरण	१०१
५.२६.२	सिंचाई आयोजनाहरु	१०१
खण्ड- ६ : प्राकृतिक श्रोत र पर्यटन		१०४-१०९
६.१	वन जंगलको अवस्था	१०४
६.२	इलाका वन कार्यालयहरुको कार्यक्षेत्र विवरण	१०४
६.३	भू-उपयोगको स्थिति	१०५
६.४	वनजंगलको किसिम	१०६
६.५	जिल्लाको वन सम्बन्धी अन्य विवरण	१०६
६.६	जिल्लामा पाइने महत्वपूर्ण जडिवुटी एवंमुख्य गैरकाष्ठ वन पैदावारका प्रजातिहरु	१०७
६.७	जलाधार क्षेत्रहरु	१०७
६.८	मनास्लु संरक्षण क्षेत्रको संक्षिप्त परिचय (हिमाली प्रदेश)	१०९
६.९	पर्यटक सम्बन्धी विवरण	१०९

क्र.सं.	शीर्षक	पेज नं.
खण्ड-७ : न्याय तथा कानून		११०-११२
७.१	जिल्ला अदालत गोरखाका लगत, फछ्यौट र बाँकी मुद्दाहरु	११०
७.२	मुद्दा अनुसार कैदी बन्दीहरुको विवरण	११०
७.३	जिल्ला प्रहरी कार्यालय, गोरखामा दर्ता भएका अपराध सम्बन्धी विवरण	१११
७.४	जिल्लामा भएका विभिन्न दुर्घटना तथा चेकजांच सम्बन्धी विवरण	११२
खण्ड-८ : आर्थिक तथ्यांक		११३-१२०
८.१	आश्रित अनुपात	११३
८.२	आर्थिक सक्रियता र निष्क्रियता	११३
८.२.१	आर्थिक रूपले सक्रिय जनसंख्या (Economically Active Population)	११३
८.२.२	अक्सर आर्थिक रूपमा सक्रिय जनसंख्या (Usually Economically Active Population)	११३
८.३	निर्भरता दर (Dependency ratio)	११३
८.४	जिल्लामा १० वर्ष भन्दा माथिका जनसंख्याको आर्थिक क्रियाकलाप सम्बन्धी विवरण	११४
८.५	अक्सर आर्थिक रूपले सक्रिय, रोजगार तथा बेरोजगार जनसंख्या सम्बन्धी विवरण	११४
८.६	अक्सर आर्थिक सक्रिय जनसंख्याको रोजगारीको स्थिती (Employment status)	११४
८.७	रोजगारीको क्षेत्र	११५
८.८	पेशा सम्बन्धी विवरण	११६
८.९	सहकारी	११६
८.१०	घरेलु तथा साना उद्योग	११७
८.१०.१	उद्योगका प्रकारहरु	११८
८.१०.२	२०७३ स्रावण मसान्त सम्म दर्ता कायम भएका उद्योग दर्ता विवरण	११८
८.११	जिल्लामा रहेका केहि वित्तिय संस्थाहरुको विवरण	१२०
८.१२	घरजग्गा रजिष्ट्रेशन सम्बन्धी विवरण	१२०
खण्ड-९ : भौतिक पुर्वाधारहरु		१२१-१२४
९.१.	जिल्लामा भएका सडक निर्माण सम्बन्धी विवरण	१२१
९.२	सञ्चार सम्बन्धी विवरण	१२१
९.२.१	हुलाक सेवा	१२१
९.२.२	जिल्ला हुलाक कार्यालय अन्तर्गत संचालित केबुलहरु	१२२
९.२.३	टेलिसेन्टर सम्बन्धी विवरण	१२२
९.२.४	गोरखा जिल्ला हुलाक अन्तर्गत सञ्चालित एफ.एम.रेडियोहरु (आ.व.२०७२/०७३ सम्म)	१२२
९.३	टेलिफोन सेवा	१२३
९.४	विद्युत सेवा	१२४
९.५	खानेपानी तथा सरसफाई सम्बन्धी आधारभूत तथ्यांक	१२४

क्र.सं.	शीर्षक	पेज नं.
खण्ड - १० : महिला तथा बालबालिका		१२५-१२६
१०.१	महिला संग सम्बन्धित केहि आधारभूत सूचकहरु	१२५
१०.२	जिल्लामा अपाङ्गता भएका जनसंख्या सम्बन्धी विवरण	१२६
१०.३	अपाङ्गता परिचयपत्र वितरण	१२६
१०.४	बालबालिका सम्बन्धी विवरण	१२६
खण्ड-११ : राजनीतिक दल, मतदाता र स्थानीय निर्वाचन		१२७-१५९
११.१	जिल्लामा अध्यावधिक गरिएका राजनीतिक दलहरुको विवरण	१२७
११.२	स्थानीय तह निर्वाचन २०७४ संक्षिप्त विवरण	१२९
११.३	स्थानीय तह निर्वाचन २०७४ को परिणाम	१३०
११.४	संविधानसभा निर्वाचन २०७० मा पहिलो हुने निर्वाचित सभासदहरु सम्बन्धी विवरण	१५९
११.५	जिल्लाबाट संविधान सभाको निर्वाचन, २०७० मा प्रतिनिधित्व गर्ने समानुपातिक सभासद् सम्बन्धी विवरण	१५९
खण्ड-१२ : भूकम्पबाट भएको क्षति विवरण		१६०-१६३
१२.१	जिल्लामा भूकम्पबाट भएको क्षतिको विवरण	१६०
१२.२	भूकम्प प्रभावित आवास पुनः निर्माण लगत संकलन कार्यक्रम, २०७२	१६१
१२.२.१	भूकम्प पछिको घरको अवस्था	१६२
१२.२.२	घरको जगको किसिम	१६२
१२.२.३	आवासिय घरमा भएको क्षति ग्रेड सम्बन्धी विवरण	१६२
१२.२.४	घरको प्राविधिक समाधान सम्बन्धी विवरण	१६२
१२.३	निजी आवास पुन निर्माण सम्बन्धी विवरण	१६३
खण्ड-१३ : सुशासन		१६४-१६८
१३.१	जिल्लामा रहेका सरकारी कार्यालयहरुको विवरण	१६४
१३.२	गोरखा जिल्लामा कार्यरत क्रियाशिल पत्रकारहरुको विवरण	१६७
१३.३	गाउँपालिका/नगरपालिका प्रमुखको नाम थर र सम्पर्क नं.	१६८
१३.४	गोरखा जिल्लामा रहेका जिल्लास्थित राजनैतिक दलहरुको विवरण र सम्पर्क गर्ने विवरण	१६८
खण्ड-१४ : मानव विकास र गरिवी		१६९
१४.१	मानव विकास सँग सम्बन्धित सूचकहरु	१६९
१४.२	जिल्लाको गरिवीको स्थिती	१६९
अनुसूची-१		
तथ्याङ्क कार्यालय गोरखामा कार्यरत कर्मचारीहरुको विवरण		
अनुसूची-२		
दरबन्दी तथा कर्मचारी विवरण		
सन्दर्भ सामग्रीहरु		

खण्ड : १

गोरखा जिल्लाको परिचय

१.१ जिल्लाको संक्षिप्त परिचय

गोरखा जिल्ला नेपालको पश्चिमाञ्चल विकास क्षेत्र अन्तर्गत पर्ने गण्डकी अञ्चलका ६ जिल्लाहरू मध्ये एक ऐतिहासिक महत्व रहेको जिल्ला हो । यो जिल्ला समुन्द्री सतहबाट २२८ मिटर देखि ८,१६३ मिटर सम्मको उचाईमा रहेको छ ।

३,६१० वर्ग कि.मि. मा फैलिएको यो जिल्ला क्षेत्रफलका दृष्टिकोणले नेपालको चौथो ठुलो जिल्ला हो । भौगोलिक रूपले मध्यपहाडी क्षेत्र देखि उत्तरी हिमाली क्षेत्रसम्म फैलिएको गोरखा जिल्ला जैविक विविधताले धनी र पर्यटकीय दृष्टिले समेत महत्वपूर्ण मानिन्छ । नेपालमा रहेका ७ वटा प्रदेशहरू मध्ये ४ नं. प्रदेश अन्तर्गत रहेको गोरखा जिल्ला ऐतिहासिक, धार्मिक तथा सांस्कृतिक दृष्टिले परिचित छ ।

हालको संघीय संरचना अनुसार यस जिल्लालाई २ नगरपालिका, ९ गाउँपालिका र जम्मा ९४ वटा वडामा विभाजन गरिएको छ । राष्ट्रिय जनगणना २०६८ को अन्तिम नतिजा अनुसार गोरखा जिल्लाको कुल जनसंख्या २,७१,०६१ रहेको छ जसमध्ये पुरुषको संख्या १,२१,०४१ र महिलाको संख्या १,५०,०२० रहेको छ । यस जिल्लाले देशको कुल भू-भागको २.४५% भाग ओगटेको छ । जनसंख्याको हिसावले यो जिल्ला ७५ जिल्ला मध्ये ३७ औं र साक्षरतामा ३६ औं स्थानमा रहेको छ । गोरखा दरवार, गोरखनाथ मन्दिर, तल्लो दरवार जस्ता ऐतिहासिक सम्पदा, मनकामना मन्दिर, गोरखकाली मन्दिर जस्ता धार्मिक सम्पदा, कल्लुमन ताल, कालाताल, नारदकुण्ड, दुधपोखरी, विरेन्द्र ताल, रानीपोखरी जस्ता ताल तथा पोखरीहरू, मनासलु, हिमालचुली, बौद्ध हिमाल, नागधी चुली जस्ता हिमचुचुराहरू, उपल्लोकोट, तल्लोकोट, लिगलिग कोट आदि कोटहरू, गुम्वाहरू तथा गुफाहरू यहाँका मुख्य आकर्षणहरू हुन् । बुढिगण्डकी, चेपे, दरौदी, मस्याङ्दी आदि यहाँका जलभण्डार हुन् ।

१.२ भौगोलिक अवस्थिति

अक्षांश	:	२७° १५' देखि २८° ४५' उत्तरसम्म
देशान्तर	:	८४° २७' देखि ८४° ५८' पूर्वसम्म
क्षेत्रफल	:	३६१० वर्ग कि.मि.
उचाई	:	२२८ मी. देखि ८१६३ मी. सम्म

१.३ जिल्लाको सिमाना

पूर्व	:	धादिङ र तिब्बत
पश्चिम	:	तनहुँ, लमजुङ र मनाङ
उत्तर	:	मनाङ र तिब्बत
दक्षिण	:	चितवन र तनहुँ

१.४ जिल्लाको राजनैतिक तथा प्रशासनिक विभाजन

प्रदेश नं	:	४
विकास क्षेत्र	:	पश्चिमाञ्चल
अञ्चल	:	गण्डकी
नगरपालिका	:	२
गाउँपालिका	:	९
वडा	:	९४

१.५ गोरखा जिल्लामा कायम रहेका स्थानीय तहहरूको वर्तमान संरचना

वर्तमान संघिय संरचना अनुसार गोरखा जिल्लालाई २ नगरपालिका, ९ गाउँपालिका र ९४ वडामा विभाजन गरिएको छ । जिल्लामा रहेका गाउँपालिका/नगरपालिका, समाहित साविकका गा.वि.स र केन्द्र सम्वन्धी विस्तृत विवरणहरू तलको तालिकामा देखाईएको छ ।

तालिका नं. १.१

सि. नं.	गाउँपालिका/नगरपालिकाको नाम	वडा संख्या	समाहित भएका गा.वि.स./न.पा.	केन्द्र
१.	आरुघाट गाउँपालिका	१०	मान्जु, थुमी, आरुआर्वाड, आरुपोखरी र आरुचनौटे	साविक आरुचनौटे गाविसको कार्यालय
२.	अजिरकोट गाउँपालिका	५	ध्याचोक, खरिवोट, हंसपुर, सिम्जुड र मुचोक	साविक हंसपुर गाविसको कार्यालय
३.	भिमसेन गाउँपालिका	८	मसेल, बगुवा, अश्राड, बोर्लाड, धावा र तान्द्राड	साविक बगुवा गाविसको कार्यालय
४.	चुमनुव्री गाउँपालिका	७	छेकम्पार, चुम्चेत, सिर्दिवास, विही, प्रोक, ल्हो र सामागाउँ	साविक सिर्दिवास गाविसको कार्यालय
५.	धार्चे गाउँपालिका	७	केरौंजा, काशीगाउँ, उहिया, लापु, गुम्दा र लाप्राक	साविक गुम्दा गाविसको कार्यालय
६.	गण्डकी गाउँपालिका	८	ताङ्लिचोक, भुम्लिचोक, फुजेल, दर्बुड, ध्याल्चोक र मकैसिड	साविक भुम्लिचोक गाविसको कार्यालय
७.	गोरखा नगरपालिका	१४	गोरखा नगरपालिका, देउराली र ताप्ले	साविक गोरखा नगरपालिका कार्यालय
८.	पालुङटार नगरपालिका	१०	पालुङटार न.पा., मिरकोट, धुवाकोट र खोप्लाड	साविक पालुङटार नगरपालिकाको कार्यालय
९.	शहिद लखन गाउँपालिका	९	बक्राड, मनकामना, ताक्नुड, घैरुड, बुंकोट र नाम्जुड	साविक घैरुड गाविसको कार्यालय
१०.	सिरानचोक गाउँपालिका	८	हर्मी, छोप्राक, केराबारी, थालाजुड, गांखु, श्रीनाथकोट र जौवारी	साविक छोप्राक गाविसको कार्यालय
११.	सुलिकोट गाउँपालिका	८	सौरपानी, स्वाँरा, ताकुकोट, तामालाबोट, पाँचखुवादेउराली, बारपाक र पन्दुड	साविक ताकुकोट गाविसको कार्यालय

स्रोत : जिल्ला समन्वय समितिको कार्यालय, गोरखा

१.६ जिल्लाको ऐतिहासिक पृष्ठभूमि :

नेपाल राज्यको एकीकरण गर्ने श्रेय गोरखा जिल्लालाई दिने गरिन्छ । तत्कालीन अवस्थामा लिगलिग भन्ने ठाँउमा घले थरका मगरहरूले राज्य गर्दथे । त्यहाँ प्रत्येक वर्ष विजयादशमीका दिन दौडमा प्रथम हुनेलाई राजा बनाउने प्रचलन थियो । त्यस उत्सवलाई हेर्न उपस्थित भएको बेला द्रव्य शाहले अप्रत्याशित रूपमा आक्रमण गरी त्यहाँ आफ्नो प्रभुत्व कायम गरे । लिगलिगकोट माथि विजय भएपछि तुरुन्तै गोरखा आक्रमण गरी १५ दिनसम्म युद्ध भएकोमा गोरखा विजय हुन सकेन । द्रव्य शाह निकै महत्वाकांक्षी भएकाले प्रथम पराजयले उनलाई खासै असर पारेको थिएन । भागिरथ पन्त, गणेश पाण्डे, सर्वेश्वर खनाल, गंगाराम राना, गजानन भट्टराई, केशव बोहोरा, मुरली खवासहरूले उनको उत्साहलाई बढाईरहेका थिए । द्रव्य शाहका सैनिकहरू थापा, भुसाल, मास्के, रानाहरू समेतले गोरखाका राजाको दरवारलाई घेरी आक्रमण गरे । द्रव्य शाहको हतियारबाट खड्का राजाले वीरगति प्राप्त गरे । यस प्रकार वि.स. १६१६ भाद्र २५ मा द्रव्य शाह गोरखाको राजा भए ।

द्रव्य शाहले पछि गोरखा राज्यमा उनका वंशजहरू पुरन्दर शाह, छत्र शाह, राम शाह, डम्बर शाह, कृष्ण शाह, रुद्र शाह, पृथ्वीपति शाह र नरभूपाल शाहले राज्य गरेको पाईन्छ । राजा नरभूपाल शाह र रानी कौशल्यावतीको ज्येष्ठ सुपुत्रको रूपमा वि.स. १७७९ पौष २७ गते पृथ्वीनारायण शाहको जन्म भयो । यी राज्यहरूबीच एक आपसमा शत्रुताको व्यवहार, मत्स्य न्यायको अवस्था थियो । अर्कोतिर भारतमा ब्रिटिस साम्राज्य फैलिईसकेकोले तिनीहरूको आँखा नेपालमा परेको थियो । वि.स. १७९९ मा २० वर्षको कलिलो उमेरमा राजा भएका पृथ्वीनारायण शाहले आफ्नो एकमात्र उद्देश्य जे जसरी हुन्छ टुक्रिएर रहेका स-साना राज्यहरूलाई एकीकरण गरी विशाल नेपाल राज्यमा गाभ्ने अठोट लिए । तदनुरूप वि.स. १८०१ मा नुवाकोट, १८१९ मा मकवानपुर, १८२२ मा किर्तिपुर, १८२५ मा कान्तिपुर, ललितपुर, १८२६ मा भक्तपुर विजय गरी गोरखा राज्यबाट विशाल नेपाल राज्यको एकीकरण गरे र देशको राजधानी पनि काठमाण्डौ बनाए । यसपछि उनका वंशज खासगरी प्रतापसिंह शाह, बहादुर शाह, राजेन्द्रलक्ष्मी, एवं तत्कालीन भारद्वाज कालु पाण्डे, वंशीधर पाण्डे, भीमसेन थापा, अमरसिंह थापाले एकीकरणलाई विस्तार गरी वर्तमान स्वरूपमा ल्याई पुऱ्याए । यसरी वर्तमान नेपाल राज्यको उत्पत्ति गोरखा राज्यबाट भएको इतिहासमा वर्णित छ ।

गौरवमय इतिहास बोकेको गोरखा जिल्लाको नाम गोरखावासीहरूका आराध्य देवता योगी गोरखनाथको नामबाट रहन गएको मान्यता छ । साथै गाईको रक्षा (गो रक्षा) गरिने ठाँउ भएकोले सोही आधारमा पनि यो ठाउँको नाम गोरखा रहेको मानिन्छ । नेपाली भाषामा घाँसको यो फाँटलाई खर्क मानिने गरेकोमा खर्क शब्द विकृत भएर गर्ख, गर्खा हुंदाहुँदै गोरखा भएको मानिन्छ । यो जिल्ला अन्तर्गत घाँसका ठूला फाँट/खर्कहरू छन् । लिच्छवीकालमा पनि गोरखा बारेमा चर्चा गरिएको छ । जयदेव द्वितीयको शिलालेखमा वर्णन भए अनुसार त्यस समयमा गोरखालाई केन्द्रबाट नै शासन गरिन्थ्यो ।

१.७ हावापानी

गोरखा जिल्ला सामान्यतया: मनुसुनी क्षेत्रभित्र पर्दछ । यहाँको मनसुन जेठमा शुरू भई असोजमा टुङ्गिन्छ । हिउँदमा पश्चिमी वायुले केही वर्षा गराउँदछ र यो वर्षा नगण्य नै हुन्छ । हिमाली प्रदेश, पहाडी प्रदेश, वेशी, टार, आदि भौगोलिक विभिन्नताले गर्दा गोरखाको हावापानी एकनास छैन । लार्के भोटमा बान्हे महिना जाडो भईरहन्छ भने टार वेशीमा सधै गर्मि नै हुन्छ ।

वर्षभरीको मौसमी अवस्थालाई अवलोकन गर्दा यहाँको हावापानीलाई निम्न दृष्टिले हेर्न सकिन्छ :

क) ग्रीष्मकालिन अवस्था

ख) हिउँद अवस्था

१.७.१ उचाइ अनुसार हावापानीको विवरण

क) अतिशित प्रधान हिमाली हावापानी

५००० मी देखि माथिको उच्च हिमाली भागमा यो हावापानी पाईन्छ । यसका मुख्य क्षेत्रहरु बौद्ध हिमाल, मनास्लु, हिमचुली लाके, ग्याला भञ्ज्याङ आदि हुन । सदैव तापक्रम ०° से. हुने हुदा सधै ठण्डा हुन्छ र वनस्पतिविहीन हुन्छ ।

ख) शित प्रधान लेकाली हावापानी

५००० मी. देखि तल ४००० मी. सम्मको हिमाली फेदीहरुमा यो हावापानी पाइन्छ । यस क्षेत्रमा अन्तर्गत स्याऊ र कुदाङ भोटका वस्तीहरु उहिया, सिमजुङ, वारपाक, गुम्दा, सिर्दिवास, प्रोक, ल्हो, आदि पर्दछन । गर्मी याममा हिऊ पर्ने हुदा आलु, जौ फापर, खेती र भेडा च्याङ्गा चौरपालन यस क्षेत्रमा वासिन्दाको मुख्य पेशा हो ।

ग) शितोष्ण हावापानी

२००० मि. देखि ४००० मि. सम्मको उच्च पहाडी भागमा यस्तो हावापानी पाइन्छ । यो क्षेत्रमा हिउँदमा जाडो र गृष्ममा केही गर्मी हुन्छ । यो हावापानीको क्षेत्रमा जिल्लाको सम्पूर्ण वस्तीहरु केन्द्रित छन । यो भागमा मकै, कोदो र घैया धानको खेती गरिन्छ ।

घ) न्यानो शितोष्ण हावापानी

२००-१२०० मी. सम्मको उचाईमा यो हावापानी पाईन्छ । यो क्षेत्रमा हिउँदमा जाडो र गृष्ममा केही गर्मी हुन्छ । यो हावापानीको क्षेत्रमा पनि जिल्लाको धेरै वस्ती केन्द्रित छ । यो भागमा पनि मकै, कोदो र घैया धानको खेती गरिन्छ ।

ङ) अर्धउष्ण हावापानी

बुढीगण्डकी, त्रिशुली, मस्याङ्दी, चेपे, दरौदीका आसपासका भागहरु, टारहरु, खोच, नदी, वेसी आदि भागमा यस्तो हावापानी पाइन्छ । गोरखाको अधिकांश कृषियोग्य भूमि यसै क्षेत्रमा पर्दछ । यहाँ हिउँदमा न्यानो र गर्मीमा बढी गर्मी हुन्छ । साल, सिसौ, खयर जस्ता वृक्ष भएको सदावहार र मिश्रित जंगल यस क्षेत्रमा पाइन्छ ।

१.८ धार्मिक, पुरातात्विक, पर्यटकीय क्षेत्रहरु, पदमार्गहरु तथा व्यापारिक केन्द्रहरु

गोरखा जिल्ला ऐतिहासिक रूपमा मात्र नभई धार्मिक तथा प्राकृतिक दृष्टिकोणले पनि एक रमणिय स्थल हो । यहाँको मनकामना माई, गोरक्षनाथ, गोरखकालीको दर्शन गर्न तथा गोरखा संग्रहालयको अवलोकन गर्न वर्षेनी हजारौं आन्तरिक तथा वाह्य पर्यटकको आगमन हुन्छ ।

गोरखा जिल्ला उत्कृष्ट पदमार्गको रूपमा संसारमा प्रसिद्ध छ । मनास्लु पदयात्राका लागि हजारौं पर्यटकहरु वर्षेनी गोरखा भित्रिने गर्दछन् । विश्वको आठौं अग्लो हिमाल मनास्लु यहि जिल्लामा छ । धार्मिक तथा प्राकृतिक दुवै क्षेत्रको लागि गोरखा राम्रो गन्तव्य स्थल हो ।

१.८.१ जिल्लामा रहेका प्रसिद्ध मठ मन्दिरहरु

तालिका नं. १.२

क्र.सं.	मठ मन्दिर	ठेगाना (साविक गा.वि.स./न.पा.)	कैफियत
१.	मुरलिधर नारायण मन्दिर (विष्णुपञ्चायन)	गो.न.पा.-१, पोखरीथोक	
२.	रामेश्वर मन्दिर	गो.न.पा.-१, पोखरीथोक	
३.	मनकामना मन्दिर	मनकामना-३	करिव चारसय वर्ष पुरानो
४.	भगवतीस्थान	बुंकोट	
५.	विरिमकाली मन्दिर	गो.न.पा.-१०, घ्याङसिवास	
६.	बकेश्वर महादेव मन्दिर	मनकामना	
७.	भिम विरेश्वर मन्दिर	नामजुङ - , माफिटार	
८.	राधावल्लभेश्वर मन्दिर	गो.न.पा.-२, छिषिटोल	
९.	रानीवन	गो.न.पा.-६,	
१०.	अकलामाझको मन्दिर	धुँवाकोट- , मन्स्याङदीको किनारमा	
११.	बाराही मन्दिर	गो.न.पा.-६, बराहवजार	
१२.	भिमसेन मन्दिर	गो.न.पा.-१, ठुलो आँगन	
१३.	अन्नपूर्ण मन्दिर	खोप्लाङ	
१४.	नामरुङ देवी	गो.न.पा.-४, पस्लाङ्ग	

१.८.२ जिल्लामा रहेका प्रसिद्ध गुम्बाहरु

तालिका नं. १.३

क्र.सं.	गुम्बाको नाम	स्थान (साविक गा.वि.स./न.पा.)	उचाइ
१	राजेन गुम्बा	छेकम्पार-५, राजेन टोल	३०७५ मि.
२	श्रृगी गुम्बा	विही-४, सेराङ गाँउमा	२५५० मि.
३	कर्जुछिलिङ गुम्बा	सामागाँउ	
४	मु गुम्बा	छेकम्पार-९	३५१० मि.
५	लुङटाङ गुम्बा	चुम्चेत-२,धोम्ज	३१०० मि.
६	नाक्सा छ्योलिङ गुम्बा	प्रोक गा.वि.स.	
७	पुङगेन गुम्बा	सामागाँउ-१, गाँवाला	३८२० मि.
८	गोडे गुम्बा	छेकम्पार-९, गोडे टोल	३१८० मि.
९	देरोन गुम्बा	छेकम्पार-९, देरोन गाँउ	३५०० मि.

१.९ जिल्लामा भएका प्रमुख हिमशिखर सम्बन्धी विवरण

तालिका नं. १.४

सि. नं.	हिमचुलीको नाम	उचाई (मिटरमा)	अवस्थिति	
			अक्षांश	देशान्तर
१	मनास्लु (किलर माउण्टेन)	८१६३	२८°३२'५८"	८४°३३'४३"
२	हिमालचुली- पूर्व	७८९३	२८°३६'०८"	८४°३८'३२"
३	म्यादी चुली	७८७१	२८°३०'१३"	८४°३४'०९"
४	हिमालचुली- पश्चिम	७५४०	२८°२६'०७"	८०°३६'०६"
५	हिमालचुली -उत्तर	७३७१	२८°२६'५९"	८४°३६'२३"
६	श्रृङ्गी हिमाल	७१७७		
७	मनास्लु उत्तर	७१५७	२८°३५'१४"	८४°३२'४०"
८	बौद्ध	६६७२	२८°२२'४३"	८४°४०'३८"
९	गणेश हिमाल	७४२९		

१.१० नदी/ताल/पोखरी

तालिका नं. १.५

मुख्य नदी	पोखरी	ताल
बुढिगण्डकी	ठूलो दुधपोखरी	विरेन्द्र ताल
दरौदी	सानो दुधपोखरी	कल्छुमान ताल
चेपे	निम्चे पोखरी	छोसोड ताल
मर्स्याङ्दी	रानीपोखरी	
स्यार खोला	भुलभुले खार	
मानेपानी		

१.११ घाटहरू

रामघाट :- मर्स्याङ्दी र दरौदी नदिको संगम स्थलको रूपमा चिनिने यो घाट साविक देउराली गा.वि.स.मा अवस्थित छ ।

चेपेघाट :- मर्स्याङ्दी र चेपे नदिको संगमस्थलको रूपमा चिनिने यो घाट पालुडुटार न.पा.मा अवस्थित छ ।

१.१२ गुफाहरू

सिद्ध गुफा : मनकामना मन्दिरको उत्तरपट्टिको डाँडोमा १५०० मि. को उचाइमा रहेको । लम्बाई-३० फिट र उचाइ- २० फिट ।

पुरानो फुगुफा : साविक छेकम्पार-५, बुर्जी टोलको ३०९७ मि.को उचाइमा रहेको । एकै ठाँउमा तीन वटा गुफा रहेको ।

तीनतले गुफा : साविक मुच्चोक-४ मा रहेको । शिवरात्रीमा मेला लाग्ने । गुफामा रहेको प्वालबाट १५ मि. पर्सि ३० मि. उचाइमा चढेर फेरी १५ मि. बाहिर आउने बाटो हिँडेर प्वालबाटै बाहिर निस्कन सकिने ।

सिता गुफा : खाँरा गा.वि.स.को उत्तर पश्चिममा रहेको यो गुफा नेपालकै सबै भन्दा ठूलो गुफा हो । चैत्र महिनामा पर्ने रामनवमीमा मेला लाग्ने । गुफा भित्रको भाग २० फिट उचाइ ४०-६० फिट चौडाइ ।

१.१३ गोरखा दरवार

(क) उपल्लो गोरखा दरबार क्षेत्र अन्तर्गत रहेका प्रमुख पर्यटकिय स्थलहरु

तालिका नं. १.६

क्र.सं.	विवरण	क्र.सं.	विवरण
१	गोरखनाथ गुफा	१०	चौघेराभवन
२	रामशाह चौतारा	११	विद्याभगवती मन्दिर
३	गोरखकाली मन्दिर	१२	हनुमानभञ्ज्याङ्
४	गणेशस्थान	१३	सरस्वती मन्दिर
५	शित्तलपाटी	१४	शिवपरिवारको प्राचिन मुर्ति
६	रंगमहल	१५	सिद्धपाइला
७	रोटपाटी	१६	चण्डीभञ्ज्याङ्
८	पण्डितपाटी	१७	वज्रभैरव मन्दिर
९	श्री पशुपती गुहेश्वरी		

(ख) तल्लो दरबार (गोरखा संग्रहालय)

गो.न.पा १ पोखरीथोक स्थित तुलो आँगनमा यो दरबार रहेको छ । शुरुमा ६ रोपनी मात्र क्षेत्रफलमा सिमित रहेको यस दरबारको संरक्षणको जिम्मा पुरातत्व विभागले लिएपछि हाल यो दरबार ७० रोपनी क्षेत्रफलमा फैलिएको छ । बीचमा चोक, तीनतिर ३-३ तला भएको दक्षिणतिर कौशिसहितको चार तला भएको ३०×३० वर्ग मि.क्षेत्रफलमा निर्मित यो दरबार मध्ययुगिन पगौडा शैलीमा बनेको छ । यहाँ कलात्मक टुँडाल र आँखि भ्याल, स्वस्तीकको चिन्ह, देविदेवता तथा गरुड -कलशको द्वारपालको साथै दरबार परिसरमा रोपिएका ६० जातका फुलहरु, अमर चित्रकारद्वारा २०४८ सालमा निर्माण गरिएको थियो । वि.स. २०६३ सालमा तिन विद्यार्थी आन्दोलनको क्रममा तोडफोड गरिएको पृथ्वीनारायण शाहको सालिक वि.स. २०७० माघ २४ गते तत्कालिन पर्यटन तथा नागरिक उड्डयन मन्त्री रामकुमार श्रेष्ठले पृथ्वीनारायण शाहको ८ फिट अग्लो पुर्ण कदको सालिक अनावरण गर्नु भएको थियो । राजा राजेन्द्र विक्रम शाहको पालामा बनेको हुन सक्ने अनुमान रहको यस दरबारमा हाल ऐतिहासिक संग्रहालय निर्माण गरिको छ ।



उपल्लो दरबार



तल्लो दरबार

१.१४ संग्राहालयहरु

- गोरखा संग्राहालय :- गो.न.पा.-१, तल्लो दरवारमा रहेको ।
हर्वोरियम तथा वनस्पती संग्राहालय :- जि.स.स.को कार्यालयमा रहेको ।

१.१५ स्मारक स्थल

- कालुपाण्डे स्मारक स्थल :- साविक खोप्लाङ-६, विहारेडिहीमा अवस्थित छ ।
लखन थापा स्मारक स्थल :- साविक बुङकोट-४, काहुले भङ्गेरामा ११०० मिटर उचाइमा अवस्थित छ । उनीलाई राणा शासनको विद्रोह गरेको आरोपमा वि.सं १९३३ फागुण २ गते ४२ वर्षको उमेरमा आफ्नै घरको अगाडिको खिर्कोको रुखमा भुण्डाएर मारिएको थियो ।

१.१६ कोटहरु

- लिंगलिंगकोट :- साविक आँपपिपल-४ चेपेघाटवाट २ कोष दुरीमा पर्दछ । घले राजाले नापेको ।
तल्लोकोट :- दारेगौडा ।
उपल्लोकोट :- हनुमान भञ्ज्याङको पुर्वपट्टि उकालो चढेपछि अग्लो टाकुरामा बज्र भैरवको मुर्ति छ । जसमा एउटा त्रीशुल गाडिएको छ ।
वारपाककोट :- साविक वारपाक -८ मा अवस्थित छ । यहाँ २ वटा कोटहरु छन ।
अजिरकोट :- साविक हंसपुर-९ मा अवस्थित छ ।
(गोरखा जिल्लामा जम्मा ३६ वटा साना ठुला कोटहरु रहेको पाईन्छ, जस्तै मिरकोट, धुँवाकोट, लकाङकोट, ताकुकोट, श्रीनाथकोट, बुङकोट आदि)

१.१७ ग्रामिण पर्यटन केन्द्रहरु

- भिररुड :- साविक केरावारी -८ स्थित ११०० मिटर उचाईमा अवस्थित छ । यो ठाँउ गुरुड संस्कृतिको लागि प्रख्यात छ ।
पोखरीडाँडा :- साविक छोप्राक -८ स्थित १००० मिटर उचाईमा अवस्थित यो डाँडामा ब्राह्मण समुदायको छुट्टै संस्कृति देख्न सकिन्छ ।

१.१८ प्रमुख व्यापारिक केन्द्रहरु

- | | |
|--------------|------------|
| १. गोरखाबजार | ४. मनकामना |
| २. आरुघाट | ५. बुङकोट |
| ३. भच्चेक | ६. वारपाक |

१.१९ पदमार्गहरु

- ❖ मनास्लु सर्किट ट्रेल
- ❖ चुम उपत्यका अहिंसा क्षेत्र विषिष्ठ पर्यटन मार्ग
- ❖ तल्लो मनास्लु सर्किट ट्रेल
- ❖ मनकामना-गोरखा धार्मिक तथा ऐतिहासिक पर्यटन मार्ग
- ❖ लिगलिगकोट-सिरानचोककोट-अजिरकोट-कोटमार्ग

१.२० विविध

सत्य साई केन्द्र	:- गो.न.पा. - २, छिपिटोल ।
ब्रह्माकुमारी इश्वरीय विश्वविद्यालय	:- गो.न.पा.-३, ओम शान्तिचोक, हरमटारी । एवं राजयोग प्रशिक्षण केन्द्र
सिद्धाश्रम शक्ति केन्द्र	:- गो.न.पा.-१, बसपार्क नजिक ।
चर्च	:- गो.न.पा.-११, कुन्दुरटार ।
मस्जीदहरु	:- फिनाम, ताप्ले, हर्मी, आँपपिपल, घ्याल्चोक ।
विषे नगर्चिको वस्ती	:- गोरखा दरवारको मुनिपट्टि ।

१.२१ मनकामना केबलकार

स्थापना	:- २०५५।०।०८
केबलकार प्रविधि	:- टोपल मायर
तल्लो स्टेशन उचाई	:- २५८ मि.
माथिल्लो स्टेशनको उचाई	:- १३०२ मि.
सवैभन्दा अग्लो टावर	:- टावर नं.११, उचाई : १४ मि.
जम्मा टावर संख्या	:- २० वटा
केबलकार लम्बाई	:- ३.०२ कि.मि.
केबलकार गति क्षमता	:- ०.६ मि. प्रति सेकेन्ड
औषत एकतर्फि जान लाग्ने समय	:- १० मि.
केबलकारको क्षमता	:- ६०० यात्रु प्रति घन्टा
डब्बा संख्या/यात्रुबाहक	:- ३१ वटा
मालबाहक	:- ३ वटा
यात्रु क्षमता प्रति डब्बा	:- ६ व्यक्ति
प्रधान कार्यालय	:- नक्साल, काठमाण्डौ
सम्पर्क नम्बर	:- ०६४-४६००४४



मनकामना मन्दिर

खण्ड २ जनसंख्या

२.१ जिल्लाको जनसंख्या

राष्ट्रिय जनगणना २०६८ को प्रतिवेदन अनुसार गोरखा जिल्लाको कुल जनसंख्या २७१०६१ रहेको छ जसमध्ये महिला ५५.३५ प्रतिशत र पुरुष ४४.६५ प्रतिशत रहेका छन् । तुलनात्मक रूपमा हेर्दा जिल्लाको १० वर्षको अवधिमा कुल जनसंख्यामा १७०७३ ले घटेको देखिन्छ । जम्मा घरपरिवार संख्या २०५८ मा ५८९२३ रहेकोमा २०६८ सम्म आइपुग्दा ७५८३ ले बृद्धि भई ६६५०६ पुगेको पाइन्छ । पछिल्लो जनगणना अनुसार जिल्लाको जनसंख्या वृद्धिदर ऋणात्मक अर्थात-०.६१ प्रतिशत रहेको छ । जिल्लाको जनघनत्व पनि पछिल्लो दश वर्षको अवधिमा ७९.८२ बाट ७५.०९ मा घटेको देखिन्छ । लैंगिक अनुपात घट्दो क्रममा रहेको छ । विगत दश वर्षको अवधिमा लैंगिक अनुपात ८७.४३ बाट घटेर ८०.६८ मा पुगेको छ । गोरखा जिल्लाको साक्षरता दर ६६.३४ प्रतिशत रहेको छ । २०५८ सालमा यस जिल्लाको साक्षरता दर ५३.८५ प्रतिशत रहेको थियो । जिल्लामा अनुपस्थित जनसंख्या २८१०४ रहेको छ जुन २०५८ सालमा १६१८९ अनुपस्थित रहेका थिए । परिवारको आकार हेर्दा प्रतिपरिवार ४.०८ जना अर्थात करिब ४ जना सदस्य बस्ने गरेका छन् । राष्ट्रिय जनगणना २०६८, २०५८ र २०४८ अनुसार गोरखा जिल्लाको जनसंख्या सम्बन्धी आधारभूत विवरणलाई संक्षिप्त रूपमा निम्नअनुसार तालिकामा देखाइएको छ ।

२.२ राष्ट्रिय जनगणनाहरु अनुसार जिल्लाको जनसंख्या सम्बन्धी आधारभूत विवरण

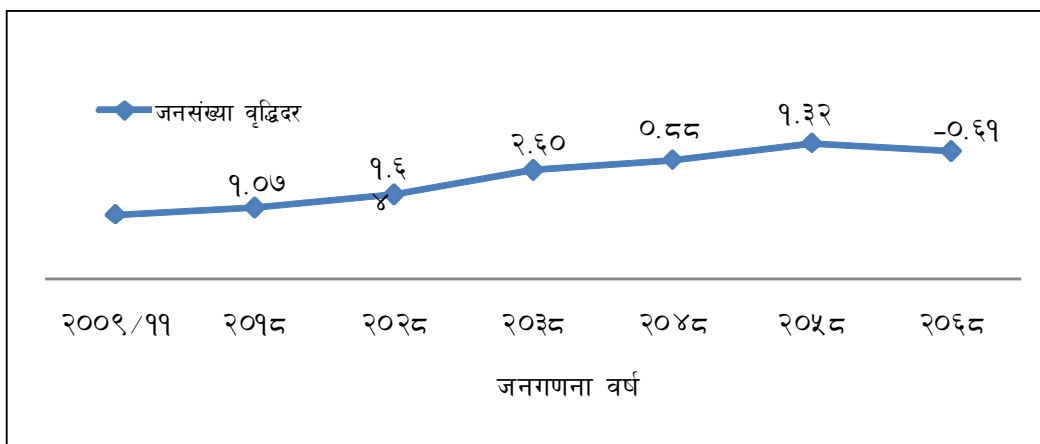
तालिका नं. : २.१

विवरण		२०४८	२०५८	२०६८
जनसंख्या	पुरुष	१२१३२७	१३४४०७	१२१०४१
	महिला	१३११९७	१५३७२७	१५००२०
	जम्मा	२५२५२४	२८८१३४	२७१०६१
घरपरिवार संख्या		४९३११	५८९२३	६६५०६
औषत घरपरिवार आकार		५.१२	४.८९	४.०८
जनसंख्या वृद्धिदर	पुरुष	०.५७	१.०२	-१.०५
	महिला	१.१८	१.५८	-०.२४
	जम्मा	०.८८	१.३२	-०.६१
घरपरिवार वृद्धिदर		१.९१	१.७८	१.२१
जनसंख्या दोब्बर हुन लाग्ने अवधि		७९.१	५२.८	-
देशको कुल जनसंख्यामा गोरखाले ओगटेको अंश		१.३७	१.२४	१.०२
लैङ्गिक अनुपात		९२.४८	८७.४३	८०.६८
साक्षरता		४३.३२	५३.८५	६६.३४
जनघनत्व (व्यक्ति/वर्ग कि.मि.)		६९.९५	७९.८२	७५.०९
शहरी जनसंख्या (प्रतिशत)		-	८.९५	१२.४९
ग्रामिण जनसंख्या (प्रतिशत)		१००	९१.०५	८७.५१
परिवारमूलि महिला भएका घरपरिवार संख्या		९९९४	१४०८५	२४७४४
विदेश गएको कारणले परिवारमा अनुपस्थित जनसंख्या		-	T १६१८९ M १४८४ F १३४०	२८१०४ २५३७५ २७२९
जिल्लामा रहेका विदेशी नागरिकहरुको संख्या		-	१३९	३८४

स्रोत : रा.ज.ग. २०४८, २०५८ र २०६८, के.त.वि.

चाई नं. १

विभिन्न जनगणना अनुसार जनसंख्या वृद्धिदर (%)



२.३ लिङ्ग र उमेर समूह अनुसार जनसंख्या वितरण

राष्ट्रिय जनगणना २०६८ को नतिजा अनुसार गोरखा जिल्लामा ५ वर्ष मुनिको जनसंख्या २३,२०४ रहेको छ। उमेर समूह १०-१४ वर्ष भएका जनसंख्या ३७,२२७ सबै उमेर समूह भन्दा उच्च रहेको पाइन्छ। ९५ वर्ष भन्दा माथिल्लो उमेर समूहमा सबैभन्दा कम जनसंख्या १८२ जना रहेको देखिन्छ।

तालिका नं. २.२

क्र.सं.	उमेर समूह (वर्ष)	जनसंख्या		
		जम्मा	पुरुष	महिला
१	००-०४	२३,२०४	११,७६८	११,४३६
२	०५-०९	२८,७६७	१४,३२०	१४,४४७
३	१०-१४	३७,२२७	१८,३६६	१८,८६१
४	१५-१९	३१,३३५	१४,२२७	१७,१०८
५	२०-२४	१९,०१५	६,४२७	१२,५८८
६	२५-२९	१६,१९७	५,४८४	१०,७१३
७	३०-३४	१३,८९३	४,८७२	९,०२१
८	३५-३९	१४,२१०	५,२०५	९,००५
९	४०-४४	१४,४२९	५,७४९	८,६८०
१०	४५-४९	१३,६१८	५,८९८	७,७२०
११	५०-५४	१३,६३७	६,४६१	७,१७६
१२	५५-५९	११,०१३	५,४४०	५,५७३

क्र.सं.	उमेर समूह (वर्ष)	जनसंख्या		
		जम्मा	पुरुष	महिला
१३	६०-६४	१०,३१३	४,८५६	५,४५७
१४	६५-६९	७,९२९	३,८९२	४,०३७
१५	७०-७४	६,५०४	३,२१७	३,२८७
१६	७५-७९	४,७६८	२,३९६	२,३७२
१७	८०-८४	३,००२	१,५०८	१,४९४
१८	८५-८९	१,३५५	६८३	६७२
१९	९०-९४	४६३	२०९	२५४
२०	९५+	१८२	६३	११९

स्रोत : रा.ज.ग. २०६८, के.त.वि.

२.४ जिल्लाको स्थानीय तह अनुसारको जनसंख्या

स्थानीय तहको नयाँ संरचना अनुसार गोरखा जिल्लामा २ नगरपालिका र ९ गाउँपालिका रहेका छन् । राष्ट्रिय जनगणना २०६८ को नतिजा अनुसार जिल्लामा सबैभन्दा बढि जनसंख्या गोरखा नगरपालिकामा ५०६८४ रहेको छ भने सबैभन्दा कम जनसंख्या चुमनुव्री गाउँपालिकामा ७४१७ रहेको छ । जिल्लाको स्थानीय तह अनुसारको जनसंख्या यस प्रकार रहेको छ ।

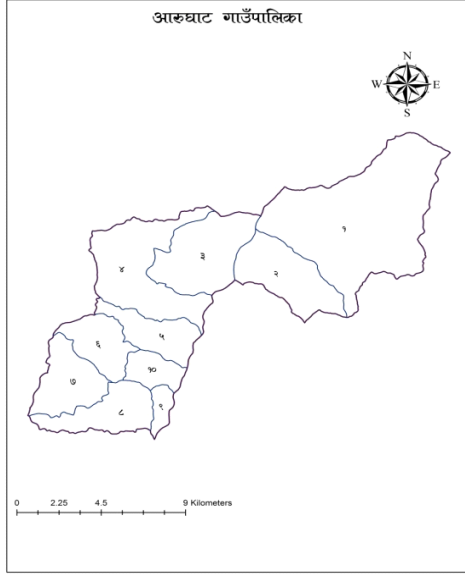
तालिका नं: २.३

स्थानीय तह	घरपरिवार	जनसंख्या		
		पुरुष	महिला	जम्मा
आरुघाट गाउँपालिका	५६१६	१०६७०	१३२४५	२३९१५
अजिरकोट गाउँपालिका	३६१८	७६५	८४३७	१५६०२
भिमसेन गाउँपालिका	५४४०	९५१६	१२५३७	२२०५३
चुमनुव्री गाउँपालिका	१९६३	३५५५	३८६२	७४१७
धार्चे गाउँपालिका	३१३०	६००२	७२६२	१३२६४
गण्डकी गाउँपालिका	५२५४	१०५६८	१२६९४	२३२६२
गोरखा नगरपालिका	१३१४६	२३१६१	२७५२३	५०६८४
पालुङटार नगरपालिका	९९२९	१६६६७	२१५७७	३८२४४
शहिद लखन गाउँपालिका	६६८२	१२०६५	१५४९०	२७५५५
सिरानचोक गाउँपालिका	५८९८	१०५५९	१३१०७	२३६६६
सुलिकोट गाउँपालिका	५८३०	११११३	१४२८६	२५३९९
जम्मा	६६५०६	१२१०४१	१५००२०	२७१०६१

स्रोत : रा.ज.ग. २०६८, के.त.वि.

□ स्थानीय तह अनुसारको जनसांख्यिक विवरण

२.५ आरुघाट गाउँपालिका



क) आरुघाट गाउँपालिकाको संक्षिप्त परिचय

जम्मा जनसंख्या : २३,९१५ (रा.ज.ग. २०६८ अनुसार)

क्षेत्रफल : १६०.७९ वर्ग कि.मी.

जम्मा वडा संख्या : १०

केन्द्र : साविक आरुचनौटे गाविसको कार्यालय

समावेश भएका साविक गा.वि.स : मान्चु, थुमी, आरुअर्वाड,

आरुपोखरी र आरुचनौटे गा.वि.स ।

ख) सीमाना:

पूर्व : धादिङ जिल्ला

पश्चिम : सुलीकोट गा.पा.

उत्तर : धार्चे गा.पा

दक्षिण : भिमसेन गा.पा

वडा विभाजन

तालिका नं. २.५.१

वडा नं	समावेश भएका साविक गा.वि.स/न.पा.	साविक वडा	जनसंख्या
१	मान्चु	५-९	३७६८
२	मान्चु	१-४	२२४८
३	थुमी	४,६-८	१९०९
४	थुमी	१-३,५,९	२५७२
५	आरुअर्वाड	५, ७-९	२३१८
६	आरुअर्वाड	१-३,४, ६	२१८७
७	आरुपोखरी	१,२,५, ९	२४११
८	आरुपोखरी	३,४,६-८	२१५३
९	आरुचनौटे	१-३	२८३४
१०	आरुचनौटे	४-९	१५१५

स्रोत: राष्ट्रिय जनगणना २०६८, के.त.वि.

ग) आरुघाट गाउँपालिकाको वडागत जनसंख्या

स्थानीय तहको नयाँ संरचना अनुसार आरुघाट गाउँपालिकामा जम्मा १० वटा वडाहरु रहेका छन् । यस गाउँपालिकाको वडागत जनसंख्या तथा घरपरिवारको संख्या तलको तालिकामा देखाइएको छ ।

तालिका नं. २.५.२

वडा नं	पुरुष	महिला	जम्मा	घरपरिवार
१	१६९०	२०७८	३७६८	८६६
२	१००२	१२४६	२२४८	५२२
३	८४४	१०६५	१९०९	४५४
४	११५६	१४१६	२५७२	६२६
५	१००९	१३०९	२३१८	५३७
६	९६३	१२२४	२१८७	४६२
७	१०८३	१३२८	२४११	५५२
८	९२२	१२३१	२१५३	५२७
९	१३२९	१५०५	२८३४	६८८
१०	६७२	८४३	१५१५	३८२

स्रोत: राष्ट्रिय जनगणना २०६८, के.त.वि.

घ) आरुघाट गाउँपालिकाको जातजाति विवरण

राष्ट्रिय जनगणना २०६८ को नतिजा अनुसार आरुघाट गाउँपालिकामा सबैभन्दा बढि गुरुङ जाति ३१.२६ प्रतिशत, दोस्रोमा क्षेत्री जाति १४.९७ प्रतिशत र तेस्रोमा पहाडी ब्राहमण ९.९२ प्रतिशत रहेका छन् ।

तालिका नं. २.५.३

क्र.स.	जातजाति	संख्या	प्रतिशत
१	क्षेत्री	३५८१	१४.९७
२	ब्राहमण- पहाडी	२३७३	९.९२
३	मगर	१८७५	७.८४
४	थारु	१०	०.०४
५	तामाङ	७७६	३.२४
६	नेवार	१२०७	५.०५
७	मुसलमान	९८	०.४१
८	कामी	१४९९	६.२७
९	राई	२५	०.१०
१०	गुरुङ	७४७५	३१.२६

क्र.स.	जातजाति	संख्या	प्रतिशत
११	धामी/ ढोली	५६१	२.३५
१२	ठकुरी	१४	०.०६
१३	सार्की	१३१७	५.५१
१४	सन्यासी / दसनामी	४९	०.२०
१५	घर्ती / भुजेल	४१	०.१७
१६	माभी	४३	०.१८
१७	दराई	११३	०.४७
१८	ब्रह्मु / बरामो	२००२	८.३७
१९	घले	७९६	३.३३
२०	अन्य	६०	०.२५
जम्मा		२३९१५	१००.००

स्रोत: राष्ट्रिय जनगणना २०६८, के.त.वि.

ड) मातृभाषा अनुसार आरुघाट गाउँपालिकाको जनसंख्या

आरुघाट गाउँपालिकामा मातृभाषाको रूपमा नेपाली बोल्नेको जनसंख्या ७१.५३ प्रतिशत देखिएको छ। नेपाली पछि मातृभाषाको रूपमा वढि बोलिने भाषाहरुमा गुरुङ २१.३८ प्रतिशत, तामाङ ३.१० प्रतिशत र नेवार १.३१ प्रतिशत रहेका छन्।

तालिका नं. २.५.४

जम्मा	मातृभाषा	संख्या	प्रतिशत
१	नेपाली	१७१०७	७१.५३
२	गुरुङ	५११२	२१.३८
३	मगर	७८	०.३३
४	तामाङ	७४२	३.१०
५	घले	२३९	१.००
६	उर्दु	२६	०.११
७	नेवार	३१४	१.३१
८	बज्जिका	२२७	०.९५
९	भोजपुरी	१४	०.०६
१०	राई	२०	०.०८
११	अन्य	२७	०.११
१२	नखुलेको	९	०.०४
जम्मा		२३९१५	१००.००

स्रोत: राष्ट्रिय जनगणना २०६८, के.त.वि.

च) धर्म अनुसार जनसंख्या विवरण

राष्ट्रिय जनगणना २०६८ अनुसार आरुघाट गाउँपालिकामा सबैभन्दा बढि हिन्दु धर्मावलम्बी ६४.७४ प्रतिशत र बौद्ध धर्म मान्ने २८.८९ प्रतिशत, इस्लाम धर्म मान्ने ०.४१ प्रतिशत, क्रिश्चियन धर्म मान्ने ४.२० प्रतिशत र प्रकृति धर्म मान्ने १.४६ प्रतिशत धर्मावलम्बीहरुको बसोवास रहेको छ ।

तालिका नं. २.५.५

क्र.स.	धर्म	जम्मा	
		संख्या	प्रतिशत
१	हिन्दु	१५४८२	६४.७४
२	बौद्ध	६९१०	२८.८९
३	इस्लाम	९८	०.४१
४	क्रिश्चियन	१००५	४.२०
५	प्रकृति	३५०	१.४६
६	उल्लेख नभएका	७०	०.२९
जम्मा		२३९१५	१००.००

स्रोत: राष्ट्रिय जनगणना २०६८, के.त.वि.

छ) घरको स्वामित्व अनुसार घरपरिवार विवरण

विगतको जनगणनामा जस्तै वि.सं. २०६८ मा लिइएको रा.ज.ग.मा पनि परिवारले आवसीय हैसियतले प्रयोग गरिरहेका घरको स्वामित्व सम्बन्धी प्रश्नहरु सोधिएका थिए । यस गाउँपालिकाका जम्मा ५६१४ परिवारहरु मध्ये ९०.६८ प्रतिशत परिवारहरु आफ्नै निजी स्वामित्वको घरमा बसोवास गरिरहेको पाइयो भने ८.३४ प्रतिशत परिवारहरु भाडामा बसेको पाइयो ।

तालिका नं. २.५.६

क्र.स.	विवरण	घरपरिवार	
		संख्या	प्रतिशत
१	आफ्नै(निजी)	५०९१	९०.६८
२	भाडामा	४६८	८.३४
३	संस्थागत	१५	०.२७
४	अन्य	४०	०.७१
जम्मा		५६१४	१००.००

स्रोत: राष्ट्रिय जनगणना २०६८, के.त.वि.

ज) वैवाहिक स्थिती सम्बन्धी विवरण

राष्ट्रिय जनगणना २०६८ को नतिजाअनुसार आरुघाट गाउँपालिकामा एक विवाह, बहुविवाह, पुनर्विवाह, विधवा, पारपाचुके भएका, अलगिएका र विवाह नभएको आधारमा वैवाहिक स्थितीलाई निम्नअनुसार तालिकामा व्यक्त गरिएको छ।

तालिका नं. २.५.७

वैवाहिक स्थिती	जम्मा	
	संख्या	प्रतिशत
विवाह नभएको	६८७०	३५.८१
एक विवाह	१०१६७	५२.९९
बहुविवाह	३७१	१.९३
पुनर्विवाह	७३४	३.८३
विधुर/विधवा	९३४	४.८७
पारपाचुके	४५	०.२३
छुटिएको	६६	०.३४
जम्मा	१९१८७	१००.००

स्रोत: राष्ट्रिय जनगणना २०६८, के.त.वि.

झ) पिउने पानीको स्रोत अनुसार आरुघाट गाउँपालिकाको घरपरिवार विवरण

राष्ट्रिय जनगणना २०६८ अनुसार यस गाउँपालिकामा ७५.१० प्रतिशत परिवारहरूले धारा वा पाइपबाट पिउने पानी प्राप्त गरेको देखिन्छ। त्यसैगरी ०.७८ प्रतिशतले व्यवस्थित इनारबाट, ५.८ प्रतिशतले अव्यवस्थित इनारबाट, १७.६९ प्रतिशतले मूलधाराबाट र ०.३९ प्रतिशतले नदि अथवा खोलाबाट पिउने पानी प्राप्त गरेको पाइन्छ। पिउने पानीको स्रोतका आधारमा आरुघाट गाउँपालिकाका घरपरिवार विवरणलाई विस्तृत रूपमा तलको तालिकामा देखाईएको छ।

तालिका नं. : २.५.८

क्र.सं.	पिउने पानीको स्रोत	घरपरिवार	
		संख्या	प्रतिशत
१	धारा/पाइप	४२१६	७५.१०
२	व्यवस्थित इनार	४४	०.७८
३	अव्यवस्थित इनार	३२६	५.८
४	मूल धारा	९९३	१७.६९
५	नदी/खोला	२२	०.३९
६	उल्लेख नभएको	१३	०.२३
जम्मा		५६१४	१००.००

स्रोत: राष्ट्रिय जनगणना २०६८, के.त.वि.

ब) खाना पकाउने इन्धनको स्रोत अनुसार घरपरिवारको विवरण

राष्ट्रिय जनगणना २०६८ अनुसार यस गाउँपालिकामा ८७.३४ प्रतिशत परिवारले खाना पकाउन अक्सर काठदाउरा प्रयोग गर्ने गरेको देखिन्छ । हाल खाना पकाउन अक्सर एल.पी. ग्याँस ९.५५ प्रतिशतले, ०.७७ प्रतिशतले मटितेल र ०.१२ प्रतिशतले अन्य प्रयोग गरेको पाइन्छ ।

तालिका नं. २.५.९

खाना पकाउने इन्धनको स्रोत	घरपरिवार	
	संख्या	प्रतिशत
काठ/दाउरा	४९०३	८७.३४
मटितेल	४३	०.७७
एल.पी. ग्याँस	५३६	९.५५
गोबर ग्याँस	१११	१.९८
अन्य	७	०.१२
उल्लेख नभएको	१४	०.२५
जम्मा	५६१४	१००.००

स्रोत: राष्ट्रिय जनगणना २०६८, के.त.वि.

ट) बत्ती बाल्नको लागि अक्सर प्रयोग गरिने इन्धन

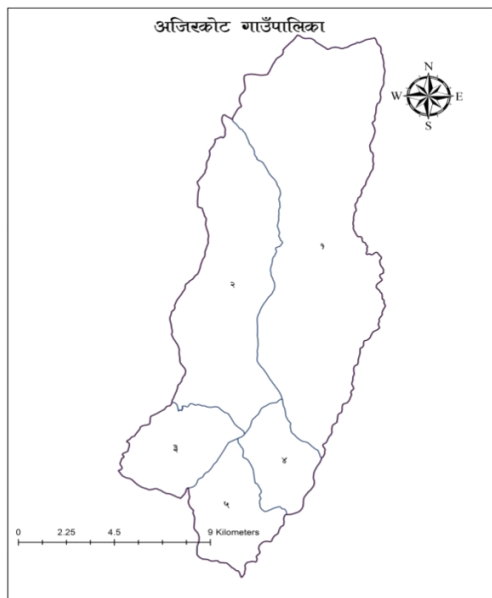
राष्ट्रिय जनगणना २०६८ अनुसार यस गाउँपालिकामा धेरैजसो घरपरिवारहरूले आफु बसोबास रहेको घर/आवासीय इकाइमा बत्ती बाल्नको लागि अक्सर बिजुली प्रयोग गरिएको देखिएको छ । बिजुली प्रयोग गर्ने ५०.७३ प्रतिशत, मटितेल प्रयोग गर्ने ३५.७० प्रतिशत र सोलार प्रयोग गर्ने १०.३५ प्रतिशत घरपरिवारहरू रहेको पाइन्छ ।

तालिका नं. २.५.१०

क्र.स.	बत्ती बाल्नका लागि प्रयोग गरिने इन्धन	घरपरिवार	
		संख्या	प्रतिशत
१	बिजुली	२८४८	५०.७३
२	मटितेल	२००४	३५.७०
३	सोलार	५८१	१०.३५
४	अन्य	१६६	२.९६
५	उल्लेख नभएको	१५	०.२७
	जम्मा	५६१४	१००.००

स्रोत: राष्ट्रिय जनगणना २०६८, के.त.वि.

२.६ अजिरकोट गाउँपालिका



क) अजिरकोट गाउँपालिकाको संक्षिप्त परिचय

जम्मा जनसंख्या : १५,६०२ (रा.ज.ग. २०६८ अनुसार)

क्षेत्रफल : १९८.०५ वर्ग कि.मी.

जम्मा वडा संख्या : ५

केन्द्र : साविक हंसपुर गा.वि.स को कार्यालय समावेश भएका साविक गा.वि.स : घ्याचोक, खरिबोट, हंसपुर, सिम्जुड र मुच्चोक ।

ख) सीमाना :

पूर्व : सुलिकोट गा.पा.

पश्चिम : लमजुङ जिल्ला

उत्तर : चुमनुव्री गा.पा

दक्षिण : सिरानचोक र सुलीकोट गा.पा

वडा विभाजन

तालिका नं. २.६.१

वडा नं	समावेश भएका साविक गा.वि.स.	साविक वडा	जनसंख्या
१	घ्याचोक	१-९	१९९७
२	खरिबोट	१-९	२४५३
३	हंसपुर	१-९	३६५८
४	सिम्जुड	१-९	३७१५
५	मुच्चोक	१-९	३७७९

स्रोत: राष्ट्रिय जनगणना २०६८, के.त.वि.

ग) अजिरकोट गाउँपालिकाको वडागत जनसंख्या

स्थानीय तहको नयाँ संरचना अनुसार अजिरकोट गाउँपालिकामा जम्मा ५ वटा वडाहरू रहेका छन् । यस गाउँपालिकाको वडागत जनसंख्या तथा घरपरिवारको संख्या तलको तालिकामा देखाइएको छ ।

तालिका नं: २.६.२

वडा नं	पुरुष	महिला	जम्मा	घरपरिवार
१	९१०	१०८७	१९९७	४१६
२	११४१	१३१२	२४५३	५३८
३	१६४०	२०१८	३६५८	९२४
४	१७३७	१९७८	३७१५	८४१
५	१७३७	२०४२	३७७९	८९९

स्रोत: राष्ट्रिय जनगणना २०६८, के.त.वि.

घ) जातजाति अनुसार अजिरकोट गाउँपालिकाको जनसंख्या

राष्ट्रिय जनगणना २०६८ अनुसार अजिरकोट गाउँपालिकामा सबैभन्दा बढि गुरुड जाति ३४.५७ प्रतिशत रहेका छन् भने दोस्रोमा पहाडी ब्राहमण २१.०८ प्रतिशत र तेस्रोमा तामाड जाति १२.९२ प्रतिशत रहेका छन् ।

तालिका नं. २.६.३

क्र.स.	जातजाति	संख्या	प्रतिशत
१	क्षेत्री	६१७	३.९५
२	ब्राहमण- पहाडी	३२८९	२१.०८
३	मगर	३७८	२.४२
४	थारु	१३	०.०८
५	तामाड	२०१५	१२.९२
६	नेवार	३२१	२.०६
७	मुसलमान	२२	०.१४
८	कामी	१११३	७.१३
९	गुरुड	५३९४	३४.५७
१०	धामी/ढोली	५०५	३.२४
११	सार्की	१२७६	८.१८
१२	सन्यासी/दसनामी	१४	०.०९
१३	शेर्पा	३९	०.२५
१४	घर्ती/भुजेल	२२८	१.४६
१५	मारवाडी	१३	०.०८
१६	घले	३०४	१.९५
१७	दलित अन्य	१४	०.०९
१८	अन्य	४७	०.३०
जम्मा		१५६०२	१००.००

स्रोत: राष्ट्रिय जनगणना २०६८, के.त.वि.

ड) मातृभाषा अनुसार अजिरकोट गाउँपालिकाको जनसंख्या

अजिरकोट गाउँपालिकामा मातृभाषाको रूपमा नेपाली बोल्नेको जनसंख्या ५६.८२ प्रतिशत देखिएको छ । नेपाली पछि मातृभाषाको रूपमा बढि बोलिने भाषाहरुमा गुरुड ३०.७५ प्रतिशत, तामाड १०.४९ प्रतिशत र नेवार ०.९६ प्रतिशत रहेका छन् ।

तालिका नं.२.६.४

क्र.स.	मातृभाषा	संख्या	प्रतिशत
१	नेपाली	८८६५	५६.८२
२	गुरुड	४७९७	३०.७५
३	तामाड	१६३६	१०.४९
४	घले	४२	०.२७
५	नेवार	१४९	०.९६
६	थ्यल्मोह/यल्मोह	१७	०.११
७	मैथली	९	०.०६

क्र.स.	मातृभाषा	संख्या	प्रतिशत
८	शेर्पा	३७	०.२४
९	अन्य	४६	०.२९
१०	नखुलेको	४	०.०३
जम्मा		१५६०२	१००.००

स्रोत: राष्ट्रिय जनगणना २०६८, के.त.वि.

च) धर्म अनुसार जनसंख्या विवरण

राष्ट्रिय जनगणना २०६८ अनुसार अजिरकोट गाउँपालिकामा सबैभन्दा बढि हिन्दु धर्मावलम्बी ५९.९७ प्रतिशत र सबैभन्दा कम ०.१४ प्रतिशत इस्लाम धर्मावलम्बीहरुको बसोवास रहेको छ।

तालिका नं. २.६.५

धर्म	जम्मा	
	संख्या	प्रतिशत
हिन्दु	९३५७	५९.९७
बौद्ध	६०६२	३८.८५
इस्लाम	२२	०.१४
क्रिश्चियन	१४८	०.९५
अन्य	१३	०.०८
जम्मा	१५६०२	१००.००

स्रोत: राष्ट्रिय जनगणना २०६८, के.त.वि.

छ) घरको स्वामित्व अनुसार घरपरिवार विवरण

विगतको जनगणनामा जस्तै वि.सं. २०६८ मा लिइएको रा.ज.ग.मा पनि परिवारले आवसीय हैसियतले प्रयोग गरिरहेका घरको स्वामित्व सम्बन्धी प्रश्नहरु सोधिएका थिए। यस गाउँपालिकाका जम्मा ३६१८ परिवारहरु मध्ये ९४.२२ प्रतिशत परिवारहरु आफ्नै निजी स्वामित्वको घरमा बसोबास गरिरहेको पाइयो भने ४.५१ प्रतिशत परिवारहरु भाडामा बसेको पाइयो।

तालिका नं. २.६.६

विवरण	घरपरिवार	
	संख्या	प्रतिशत
आफ्नै (निजी)	३४०९	९४.२२
भाडामा	१६३	४.५१
अन्य	४६	१.२७
जम्मा	३६१८	१००.००

स्रोत: राष्ट्रिय जनगणना २०६८, के.त.वि.

ज) वैवाहिक स्थिती सम्बन्धी विवरण

राष्ट्रिय जनगणना २०६८ को नतिजाअनुसार अजिरकोट गाउँपालिकामा एक विवाह, बहुविवाह, पुनर्विवाह, विधवा, पारपाचुके भएका, अलगिएका र विवाह नभएको आधारमा वैवाहिक स्थितीलाई निम्नअनुसार तालिकामा व्यक्त गरिएको छ ।

तालिका नं. २.६.७

वैवाहिक स्थिती	जम्मा	
	संख्या	प्रतिशत
विवाह नभएको	४२५५	३३.७९
एक विवाह	७२३४	५७.४५
बहुविवाह	२५९	२.०६
पुनर्विवाह	३६९	२.९३
विधुर/ विधवा	४२३	३.३६
पारपाचुके	२८	०.२२
छुटिएको	२३	०.१८
जम्मा	१२५९१	१००.००

स्रोत: राष्ट्रिय जनगणना २०६८, के.त.वि.

झ) पिउने पानीको स्रोत अनुसार अजिरकोट गाउँपालिकाको घरपरिवार विवरण

राष्ट्रिय जनगणना २०६८ अनुसार यस गाउँपालिकामा ९१.५४ प्रतिशत परिवारहरूले धारा वा पाइपबाट पिउने पानी प्राप्त गरेको देखिन्छ । त्यसैगरी ०.११ प्रतिशतले व्यवस्थित इनारबाट, ०.५३ प्रतिशतले अव्यवस्थित इनारबाट, ६.९१ प्रतिशतले मूलधाराबाट र ०.५० प्रतिशतले नदी अथवा खोलाबाट पिउने पानी प्राप्त गरेको पाइन्छ । पिउने पानीको स्रोतका आधारमा अजिरकोट गाउँपालिकाका घरपरिवार विवरणलाई विस्तृत रूपमा तलको तालिकामा देखाईएको छ ।

तालिका नं. २.६.८

पिउने पानीको स्रोत	घरपरिवार	
	संख्या	प्रतिशत
धारा/पाइप	३३१२	९१.५४
व्यवस्थित इनार	४	०.११
अव्यवस्थित इनार	१९	०.५३
मूल धारा	२५०	६.९१
नदी/खोला	१८	०.५०
उल्लेख नभएको	१५	०.४१
जम्मा	३६१८	१००.००

स्रोत: राष्ट्रिय जनगणना २०६८, के.त.वि.

ब) खाना पकाउने इन्धनको स्रोत अनुसार घरपरिवारको विवरण

राष्ट्रिय जनगणना २०६८ अनुसार यस गाउँपालिकामा ९६.४३ प्रतिशत परिवारले खाना पकाउन अक्सर काठ/दाउरा प्रयोग गर्ने गरेको देखिन्छ। हाल खाना पकाउन अक्सर एल.पी. ग्यास १.६३ प्रतिशतले, १.०८ प्रतिशतले मटितेल र ०.३९ प्रतिशतले गोबर ग्याँस प्रयोग गरेको पाइन्छ।

तालिका नं. २.६.९

खाना पकाउने इन्धनको स्रोत	घरपरिवार	
	संख्या	प्रतिशत
काठ/ दाउरा	३४८९	९६.४३
मटितेल	३९	१.०८
एल.पी. ग्याँस	५९	१.६३
गोबर ग्याँस	१४	०.३९
उल्लेख नभएको	१७	०.४७
जम्मा	३६१८	१००.००

स्रोत: राष्ट्रिय जनगणना २०६८, के.त.वि.

ट) बत्ती बाल्नको लागि अक्सर प्रयोग गरिने इन्धन

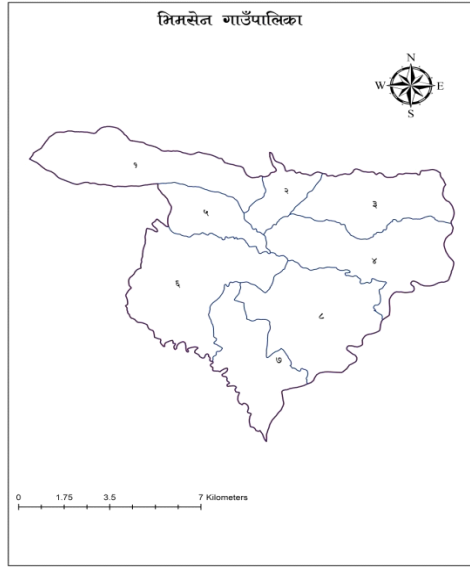
राष्ट्रिय जनगणना २०६८ अनुसार यस गाउँपालिकामा धेरैजसो घरपरिवारहरूले आफु बसोबास रहेको घर/आवासीय इकाइमा बत्ती बाल्नको लागि अक्सर विजुली प्रयोग गरिएको देखिएको छ। विजुली प्रयोग गर्ने प्रतिशत ६१.२२, मटितेल प्रयोग गर्ने ३५.७७ प्रतिशत र सोलार प्रयोग गर्ने २.४० प्रतिशत घरपरिवारहरू रहेको पाइन्छ।

तालिका नं. २.६.१०

खाना पकाउने इन्धनको स्रोत	घरपरिवार	
	संख्या	प्रतिशत
विजुली	२२१५	६१.२२
मटितेल	१२९४	३५.७७
सोलार	८७	२.४०
अन्य	७	०.१९
उल्लेख नभएको	१५	०.४१
जम्मा	३६१८	१००.००

स्रोत: राष्ट्रिय जनगणना २०६८, के.त.वि.

२.७ भिमसेन गाउँपालिका



क) भिमसेन गाउँपालिकाको संक्षिप्त परिचय

जम्मा जनसंख्या : २२०५३ (रा.ज.ग.२०६८ अनुसार)
 क्षेत्रफल : १०१.२५ वर्ग कि.मी.
 जम्मा वडा संख्या : ८
 केन्द्र : साविक बगुवा गा.वि.स को कार्यालय
 समावेश भएका साविक गा.वि.स : बोर्लाङ, अश्राङ, तान्द्राङ,
 मसेल, बगुवा र धावा गा.वि.स.

ख) सीमाना:

पूर्व: धादिङ जिल्ला
 पश्चिम: गोरखा न.पा. र सिरानचोक गा.पा.
 उत्तर: सुलिकोट र आरुघाट गा.पा.
 दक्षिण: शहिद लखन गा.पा. र धादिङ जिल्ला

वडा विभाजन

तालिका नं. २.७.१

वडा नं	समावेश भएका साविक गा.वि.स	साविक वडा	जनसंख्या
१	मसेल	१-९	३८३९
२	तान्द्राङ	५-९	२०९९
३	तान्द्राङ	१-४	२१२२
४	धावा	१-९	३५७०
५	बगुवा	१-९	१९६५
६	अश्राङ	१-९	३४०६
७	बोर्लाङ	१,४,८,९	२२३९
८	बोर्लाङ	२,३,५-७	२८१३

स्रोत: राष्ट्रिय जनगणना २०६८, के.त.वि.

ग) भिमसेन गाउँपालिकाको वडागत जनसंख्या

स्थानीय तहको नयाँ संरचना अनुसार भिमसेन गाउँपालिकामा जम्मा ८ वटा वडाहरू रहेका छन् । यस गाउँपालिकाको वडागत जनसंख्या तथा घरपरिवारको संख्या तलको तालिकामा देखाइएको छ ।

तालिका नं. २.७.२

वडा नं	पुरुष	महिला	जम्मा	घरपरिवार
१	१६०५	२२३४	३८३९	१०१६
२	९०१	११९८	२०९९	५२४
३	९१५	१२०७	२१२२	५१४
४	१५०१	२०६९	३५७०	८८१
५	८६२	११०३	१९६५	४९४
६	१४४३	१९६३	३४०६	८३१
७	१००८	१२३१	२२३९	५४७
८	१२८१	१५३२	२८१३	६३३

स्रोत: राष्ट्रिय जनगणना २०६८, के.त.वि.

घ) जातजाति अनुसार भिमसेन गाउँपालिकाको जनसंख्या

भिमसेन गाउँपालिकामा सबैभन्दा बढि ४०.१४ प्रतिशत पहाडी ब्राहमण रहेका छन् भने दोस्रोमा नेवार १२.३२ प्रतिशत र तेस्रोमा सार्की १०.५५ प्रतिशत रहेका छन् ।

तालिका नं. २.७.३

क्र.स.	जातजाति	संख्या	प्रतिशत
१	क्षेत्री	२२२४	१०.०८
२	ब्राहमण- पहाडी	८८५२	४०.१४
३	मगर	१३४४	६.०९
४	तामाङ	२२८	१.०३
५	नेवार	२७१७	१२.३२
६	मुसलमान	४७८	२.१७
७	कामी	९९२	४.५०
८	गुरुङ	२५२	१.१४
९	धामी ढोली	६०९	२.७६
१०	सार्की	२३२७	१०.५५
११	घर्ती/भुजेल	१४३	०.६५
१२	कुमाल	७५९	३.४४
१३	दराई	२५३	१.१५
१४	ब्रह्मु/बरामो	७६०	३.४५
१५	गाइने	२२	०.१०
१६	बादी	२५	०.११
१७	घले	११	०.०५
१८	अन्य	५७	०.२६
	जम्मा	२२०५३	१००.००

स्रोत: राष्ट्रिय जनगणना २०६८, के.त.वि.

ड) मातृभाषा अनुसार भिमसेन गाउँपालिकाको जनसंख्या

भिमसेन गाउँपालिकामा मातृभाषाको रूपमा नेपाली बोल्नेको जनसंख्या ९५.११ प्रतिशत देखिएको छ । नेपाली पछि मातृभाषाको रूपमा बढि बोल्ने भाषाहरुमा उर्दु २.०५ प्रतिशत, नेवार १.२३ प्रतिशत र तामाङ ०.९७ प्रतिशत रहेका छन् ।

तालिका नं. २.७.४

क्र.स.	मातृभाषा	संख्या	प्रतिशत
१	नेपाली	२०९७४	९५.११
२	गुरुङ	४७	०.२१
३	मगर	२२	०.१०
४	तामाङ	२१४	०.९७
५	घले	११	०.०५
६	उर्दु	४५१	२.०५

क्र.स.	मातृभाषा	संख्या	प्रतिशत
७	नेवार	२७२	१.२३
८	बज्जिका	३६	०.१६
९	अन्य	१५	०.०७
१०	नखुलेको	११	०.०५
जम्मा		२२०५३	१००.००

स्रोत: राष्ट्रिय जनगणना २०६८, के.त.वि.

च) धर्म अनुसार जनसंख्या विवरण

राष्ट्रिय जनगणना २०६८ अनुसार भिमसेन गाउँपालिकामा सबैभन्दा बढि हिन्दु धर्मावलम्बी ९४.९८ प्रतिशत, बौद्ध धर्म मान्ने १.९३ प्रतिशत इस्लाम धर्म मान्ने २.१७ प्रतिशत, क्रिश्चियन धर्म मान्ने ०.६५ प्रतिशत र प्रकृति धर्म मान्ने ०.२३ प्रतिशत इस्लाम धर्मावलम्बीहरुको बसोवास रहेको छ ।

तालिका नं. २.७.५

धर्म	जम्मा	
	संख्या	प्रतिशत
हिन्दु	२०९४६	९४.९८
बौद्ध	४२६	१.९३
इस्लाम	४७८	२.१७
किरात	६	०.०३
क्रिश्चियन	१४३	०.६५
प्रकृति	५१	०.२३
उल्लेख नभएका	३	०.०१
जम्मा	२२०५३	१००.००

स्रोत: राष्ट्रिय जनगणना २०६८, के.त.वि.

छ) घरको स्वामित्व अनुसार घरपरिवार विवरण

विगतको जनगणनामा जस्तै वि.सं. २०६८ मा लिइएको रा.ज.ग.मा पनि परिवारले आवासीय हैसियतले प्रयोग गरिरहेका घरको स्वामित्व सम्बन्धी प्रश्नहरु सोधिएका थिए । यस भिमसेन गाउँपालिकामा जम्मा ५४३८ परिवारहरु मध्ये ९६.७६ प्रतिशत परिवारहरु आफ्नै निजी स्वामित्वको घरमा बसोबास गरिरहेको पाइयो भने २.२३ प्रतिशत परिवारहरु भाडामा बसेको पाइयो ।

तालिका नं. २.७.६

क्र.स.	विवरण	घरपरिवार	
		संख्या	प्रतिशत
१	आफ्नै(निजी)	५२६२	९६.७६
२	भाडामा	१२१	२.२३
३	अन्य	५५	१.०१
जम्मा		५४३८	१००.००

स्रोत: राष्ट्रिय जनगणना २०६८, के.त.वि.

ज) वैवाहिक स्थिती सम्बन्धी विवरण

राष्ट्रिय जनगणना २०६८ को नतिजाअनुसार भिमसेन गाउँपालिकामा एक विवाह, बहुविवाह, पुनर्विवाह, विधवा, पारपाचुके भएका, अलगिएका र विवाह नभएको आधारमा वैवाहिक स्थितीलाई निम्नअनुसार तालिकामा व्यक्त गरिएको छ ।

तालिका नं. २.७.७

वैवाहिक स्थिती	जम्मा	
	संख्या	प्रतिशत
विवाह नभएको	६२१३	३४.५५
एक विवाह	९९९७	५५.५९
बहुविवाह	१७६	०.९८
पुनर्विवाह	५२६	२.९२
विधुर/ विधवा	९९०	५.५१
पारपाचुके	२७	०.१५
छुटिएको	५४	०.३०
जम्मा	१७९८३	१००.००

स्रोत: राष्ट्रिय जनगणना २०६८, के.त.वि.

झ) पिउने पानीको स्रोत अनुसार भिमसेन गाउँपालिकाको घरपरिवार विवरण

राष्ट्रिय जनगणना २०६८ अनुसार यस गाउँपालिकामा ३३.७४ प्रतिशत परिवारहरूले धारा वा पाइपबाट पिउने पानी प्राप्त गरेको देखिन्छ । त्यसैगरी ३.३३ प्रतिशतले व्यवस्थित इनारबाट, ५.५७ प्रतिशतले अव्यवस्थित इनारबाट, ५६.३१ प्रतिशतले मूलधाराबाट र ०.७९ प्रतिशतले नदि अथवा खोलाबाट पिउने पानी प्राप्त गरेको पाइन्छ । पिउने पानीको स्रोतका आधारमा भिमसेन गाउँपालिकाका घरपरिवार विवरणलाई विस्तृत रूपमा तलको तालिकामा देखाईएको छ ।

तालिका नं. : २.७.८

क्र.स.	पिउने पानीको स्रोत	घरपरिवार	
		संख्या	प्रतिशत
१	धारा/पाइप	१८३५	३३.७४
२	व्यवस्थित इनार	१८१	३.३३
३	अव्यवस्थित इनार	३०३	५.५७
४	मूल धारा	३०६२	५६.३१
५	नदी/खोला	४३	०.७९
६	उल्लेख नभएको	१४	०.२६
	जम्मा	५४३८	१००.००

स्रोत: राष्ट्रिय जनगणना २०६८, के.त.वि.

ब) खाना पकाउने इन्धनको स्रोत अनुसार घरपरिवारको विवरण

राष्ट्रिय जनगणना २०६८ अनुसार यस गाउँपालिकामा ९२.३१ प्रतिशत परिवारले खाना पकाउन अक्सर काठदाउरा प्रयोग गर्ने गरेको देखिन्छ। हाल खाना पकाउन अक्सर एल.पी. ग्याँस ४.२१ प्रतिशतले, ०.१७ प्रतिशतले मटितेल र ३.०० प्रतिशतले गोबर ग्याँस प्रयोग गरेको पाइन्छ।

तालिका नं. २.७.९

क्र.स.	खाना पकाउने इन्धनको स्रोत	घरपरिवार	
		संख्या	प्रतिशत
१	काठ/दाउरा	५०२०	९२.३१
२	मटितेल	९	०.१७
३	एल.पी. ग्याँस	२२९	४.२१
४	गोबर ग्याँस	१६३	३.००
५	अन्य	३	०.०६
६	उल्लेख नभएको	१४	०.२६
७	जम्मा	५४३८	१००.००

स्रोत: राष्ट्रिय जनगणना २०६८, के.त.वि.

ट) बत्ती बाल्नको लागि अक्सर प्रयोग गरिने इन्धन

राष्ट्रिय जनगणना २०६८ अनुसार भिमसेन गाउँपालिकामा धेरैजसो घरपरिवारहरूले आफु बसोबास रहेको घर/आवासीय इकाइमा बत्ती बाल्नको लागि अक्सर बिजुली प्रयोग गरिएको देखिएको छ। बिजुली प्रयोग गर्ने ८१.८३ प्रतिशत, मटितेल प्रयोग गर्ने १४.२५ प्रतिशत र सोलार प्रयोग गर्ने ३.४८ प्रतिशत घरपरिवारहरू रहेको पाइन्छ।

तालिका नं. : २.७.१०

क्र.स.	बत्ती बाल्नका लागि अक्सर प्रयोग गरिने इन्धन	घरपरिवार	
		संख्या	प्रतिशत
१	बिजुली	४४५०	८१.८३
२	मटितेल	७७५	१४.२५
३	सोलार	१८९	३.४८
४	अन्य	१०	०.१८
५	उल्लेख नभएको	१४	०.२६
	जम्मा	५४३८	१००.००

स्रोत: राष्ट्रिय जनगणना २०६८, के.त.वि.

२.८ चुमनुव्री गाउँपालिका



क) चुमनुव्री गाउँपालिकाको संक्षिप्त परिचय

जम्मा जनसंख्या : ७,४१७ (रा.ज.ग. २०६८ अनुसार)

क्षेत्रफल : १६४८.५ वर्ग कि.मी.

जम्मा वडा संख्या : ७

केन्द्र : साविक सिर्दिवास गा.वि.स को कार्यालय

समावेश भएका साविक गा.वि.स : सामागाउँ, ल्हो, सिर्दिवास, प्रोक, विही, चुम्चेत र छेकम्पार

ख) सीमाना:

पूर्व : चीन

पश्चिम : मनाङ र लमजुङ जिल्ला

उत्तर : चीन

दक्षिण : अजिरकोट, सुलिकोट र धार्चे गा.पा.

वडा विभाजन

तालिका नं. २.८.१

वडा नं	समावेश भएका साविक गा.वि.स	साविक वडा	जनसंख्या
१	सामागाउँ	१-९	६५०
२	ल्हो	१-९	८७६
३	सिर्दिवास	१-९	२५६४
४	प्रोक	१-९	६०५
५	विही	१-९	६९५
६	चुम्चेत	१-९	९२८
७	छेकम्पार	१-९	१०९९

स्रोत: राष्ट्रिय जनगणना २०६८, के.त.वि

ग) चुमनुव्री गाउँपालिकाको वडागत जनसंख्या

स्थानीय तहको नयाँ संरचना अनुसार चुमनुव्री गाउँपालिकामा जम्मा ७ वटा वडाहरू रहेका छन्। यस गाउँपालिकाको वडागत जनसंख्या तथा घरपरिवारको संख्या तलको तालिकामा देखाइएको छ।

तालिका नं. २.८.२

वडा नं	पुरुष	महिला	जम्मा	घरपरिवार
१	३०७	३४३	६५०	२००
२	४७७	३९९	८७६	२५९
३	११९९	१३६५	२५६४	५७३
४	२८६	३१९	६०५	१८८
५	३४४	३५१	६९५	२११
६	४३४	४९४	९२८	२६६
७	५०८	५९१	१०९९	२६६

स्रोत: राष्ट्रिय जनगणना २०६८, के.त.वि.

घ) जातजाति अनुसार चुमनुव्री गाउँपालिकाको जनसंख्या

राष्ट्रिय जनगणना २०६८ अनुसार चुमनुव्री गाउँपालिकामा सबैभन्दा बढि ५७.३३ प्रतिशत तामाङ जाति रहेका छन् भने दोस्रोमा गुरुङ जाति ३७.४५ प्रतिशत र तेस्रोमा पहाडी ब्राहमण १.६७ प्रतिशत रहेका छन् ।

तालिका नं. २.८.३

क्र.स.	जातजाति	संख्या	प्रतिशत
१	क्षेत्री	४९	०.६६
२	ब्राहमण-पहाडी	१२४	१.६७
३	मगर	११	०.१५
४	तामाङ	४२५२	५७.३३
५	कामी	४७	०.६३
६	गुरुङ	२७७८	३७.४५
७	ठकुरी	१९	०.२६
८	घले	१०३	१.३९
९	अन्य	२१	०.२८
१०	नखुलेको अन्य	१३	०.१८
जम्मा		७४१७	१००.००

स्रोत: राष्ट्रिय जनगणना २०६८, के.त.वि

ड) मातृभाषा अनुसार चुमनुव्री गाउँपालिकाको जनसंख्या

चुमनुव्री गाउँपालिकामा मातृभाषाको रूपमा तामाङ बोल्नेको जनसंख्या ५६.६० प्रतिशत देखिएको छ । तामाङ पछि मातृभाषाको रूपमा बढि बोलिने भाषाहरुमा गुरुङ ३२.१० प्रतिशत, ह्यल्मोह/यल्मोह ६.२७ प्रतिशत र नेपाली ३.५६ प्रतिशत रहेका छन् ।

तालिका नं. २.८.४

क्र.स.	जातजाति	संख्या	प्रतिशत
१	नेपाली	२६४	३.५६
२	गुरुङ	२३८१	३२.१०
३	मगर	७	०.०९
४	तामाङ	४१९८	५६.६०
५	घले	१२	०.१६
६	ह्यल्मोह/यल्मोह	४६५	६.२७
७	साँकेतिक भाषा	१८	०.२४
८	शेर्पा	६	०.०८
९	अन्य	३९	०.५३
१०	नखुलेको	२७	०.३६
जम्मा		७४१७	१००.००

स्रोत: राष्ट्रिय जनगणना २०६८, के.त.वि

च) धर्म अनुसार जनसंख्या विवरण

राष्ट्रिय जनगणना २०६८ अनुसार चुमनुव्री गाउँपालिकामा सबैभन्दा बढि बौद्ध धर्मावलम्बी ९३.१९ प्रतिशत, हिन्दु धर्म मान्ने ३.९८ प्रतिशत र क्रिश्चियन धर्म मान्ने २.४४ प्रतिशत धर्मावलम्बीहरुको बसोबास रहेको छ ।

तालिका नं. २.८.५

क्र.स.	धर्म	जम्मा	
		संख्या	प्रतिशत
१	हिन्दु	२९५	३.९८
२	बौद्ध	६९१२	९३.१९
३	क्रिश्चियन	१८१	२.४४
४	अन्य	४	०.०५
५	उल्लेख नभएका	२५	०.३४
जम्मा		७४१७	१००.००

स्रोत: राष्ट्रिय जनगणना २०६८, के.त.वि

छ) घरको स्वामित्व अनुसार घरपरिवार विवरण

विगतको जनगणनामा जस्तै वि.सं. २०६८ मा लिइएको रा.ज.ग.मा पनि परिवारले आवसीय हैसियतले प्रयोग गरिरहेका घरको स्वामित्व सम्बन्धी प्रश्नहरु सोधिएका थिए । यस गाउँपालिकाका जम्मा १९४९ परिवारहरु मध्ये ९४ प्रतिशत परिवारहरु आफ्नै निजी स्वामित्वको घरमा बसोबास गरिरहेको पाइयो भने ३.६९ प्रतिशत परिवारहरु भाडामा बसेको पाइयो ।

तालिका नं. २.८.६

क्र.स.	विवरण	जम्मा	
		संख्या	प्रतिशत
१	आफ्नै(निजी)	१८३२	९४.००
२	भाडामा	७२	३.६९
३	संस्थागत	२१	१.०८
४	अन्य	२४	१.२३
जम्मा		१९४९	१००.००

स्रोत: राष्ट्रिय जनगणना २०६८, के.त.वि

ज) वैवाहिक स्थिती सम्बन्धी विवरण

राष्ट्रिय जनगणना २०६८ को नतिजाअनुसार चुमनुव्री गाउँपालिकामा एक विवाह, बहुविवाह, पुनर्विवाह, विधवा, पारपाचुके भएका, अलगिएका र विवाह नभएको आधारमा वैवाहिक स्थितीलाई निम्नअनुसार तालिकामा व्यक्त गरिएको छ ।

तालिका नं. २.८.७

वैवाहिक स्थिती	जम्मा	
	संख्या	प्रतिशत
विवाह नभएको	२०२९	३६.०६
एक विवाह	३०४१	५४.०४
बहुविवाह	१३३	२.३६
पुनर्विवाह	१३३	२.३६
विधुर /विधवा	२७६	४.९०
पारपाचुके	१२	०.२१
छुटिएको	३	०.०५
जम्मा	५६२७	१००.००

स्रोत: राष्ट्रिय जनगणना २०६८, के.त.वि

झ) पिउने पानीको स्रोत अनुसार चुमनुव्री गाउँपालिकाको घरपरिवार विवरण

राष्ट्रिय जनगणना २०६८ अनुसार यस गाउँपालिकामा ७८.२५ प्रतिशत परिवारहरूले धारा वा पाइपबाट पिउने पानी प्राप्त गरेको देखिन्छ । त्यसैगरी ४.२१ प्रतिशतले अव्यवस्थित इनारबाट, ४.४६ प्रतिशतले मूलधारबाट र १२.०१ प्रतिशतले नदि अथवा खोलाबाट पिउने पानी प्राप्त गरेको पाइन्छ । पिउने पानीको स्रोतका आधारमा चुमनुव्री गाउँपालिकाका घरपरिवार विवरणलाई विस्तृत रूपमा तलको तालिकामा देखाइएको छ ।

तालिका नं. २.८.८

क्र.स.	पिउने पाउनेको स्रोत	घरपरिवार	
		संख्या	प्रतिशत
१	धारा/पाइप	१५२५	७८.२५
२	अव्यवस्थित इनार	८२	४.२१
३	मूल धारा	८७	४.४६
४	नदी/खोला	२३४	१२.०१
५	अन्य	३	०.१५
६	उल्लेख नभएको	१८	०.९२
	जम्मा	१९४९	१००.००

स्रोत: राष्ट्रिय जनगणना २०६८, के.त.वि

ब) खाना पकाउने इन्धनको स्रोत अनुसार घरपरिवारको विवरण

राष्ट्रिय जनगणना २०६८ अनुसार यस गाउँपालिकामा ९८.२० प्रतिशत परिवारले खाना पकाउन अक्सर काठदाउरा प्रयोग गर्ने गरेको देखिन्छ । खाना पकाउन अक्सर ०.५१ प्रतिशतले मटितेल र ०.३६ प्रतिशतले अन्य प्रयोग गरेको पाइन्छ ।

तालिका नं. २.८.९

क्र.स.	खाना पकाउने इन्धनको स्रोत	घरपरिवार	
		संख्या	प्रतिशत
१	काठ/ दाउरा	१९१४	९८.२०
२	मटितेल	१०	०.५१
३	अन्य	७	०.३६
४	उल्लेख नभएको	१८	०.९२
	जम्मा	१९४९	१००.००

स्रोत: राष्ट्रिय जनगणना २०६८, के.त.वि

ट) बत्ती बाल्नको लागि अक्सर प्रयोग गरिने इन्धन

राष्ट्रिय जनगणना २०६८ अनुसार यस गाउँपालिकामा धेरैजसो घरपरिवारहरूले आफु बसोबास रहेको घर/आवासीय इकाइमा बत्ती बाल्नको लागि अक्सर बिजुली प्रयोग गरिएको देखिएको छ । बिजुली प्रयोग गर्ने ४६.९० प्रतिशत, मटितेल प्रयोग गर्ने ५.२८ प्रतिशत र सोलार प्रयोग गर्ने ३६.४३ प्रतिशत घरपरिवारहरू रहेको पाइन्छ ।

तालिका नं. २.८.१०

क्र.स.	बत्ती बाल्नका लागि अक्सर प्रयोग गरिने इन्धन	घरपरिवार	
		संख्या	प्रतिशत
१	बिजुली	९१४	४६.९०
२	मटितेल	१०३	५.२८
३	सोलार	७१०	३६.४३
४	अन्य	२०४	१०.४७
५	उल्लेख नभएको	१८	०.९२
	जम्मा	१९४९	१००.००

स्रोत: राष्ट्रिय जनगणना २०६८, के.त.वि

२.९ धार्चे गाउँपालिका



क) धार्चे गाउँपालिकाको संक्षिप्त परिचय

जम्मा जनसंख्या : १३,२६४ (रा.ज.ग.२०६८ अनुसार)

क्षेत्रफल : ६५१.५२ वर्ग कि.मी.

जम्मा वडा संख्या : ७

केन्द्र : साविक गुम्दा गा.वि.स को कार्यालय

समावेश भएका साविक गा.वि.स : केरौजा, उहिया,

लाप्राक, गुम्दा, काशीगाउँ र लापु गा.वि.स.

ख) सीमाना:

पूर्व : धादिङ जिल्ला र चीन

पश्चिम : सुलिकोट गा.पा.

उत्तर : चुमनुव्री गा.पा.

दक्षिण : आरुघाट गा.पा.र धादिङ जिल्ला

वडा विभाजन

तालिका नं. २.९.१

वडा नं	समावेश भएका साविक गा.वि.स	साविक वडा	जनसंख्या
१	केरौजा	७-९	१०००
२	केरौजा	१-६	२२४८
३	उहिया	१-९	१८५७
४	लाप्राक	१-९	२१९२
५	गुम्दा	१-९	२३०३
६	काशीगाउँ	१-९	१८३७
७	लापु	१-९	१८२७

स्रोत: राष्ट्रिय जनगणना २०६८, के.त.वि

ग) धार्चे गाउँपालिकाको वडागत जनसंख्या

स्थानीय तहको नयाँ संरचना अनुसार धार्चे गाउँपालिकामा जम्मा ७ वटा वडाहरू रहेका छन्। यस गाउँपालिकाको वडागत जनसंख्या तथा घरपरिवारको संख्या तलको तालिकामा देखाइएको छ।

तालिका नं. २.९.२

वडा नं	पुरुष	महिला	जम्मा	घरपरिवार
१	४५२	५४८	१०००	२३४
२	१००७	१२४१	२२४८	५३९
३	८२३	१०३४	१८५७	४२७
४	९९३	११९९	२१९२	५३०
५	१०६१	१२४२	२३०३	५३५
६	८६०	९७७	१८३७	४१४
७	८०६	१०२१	१८२७	४५१

स्रोत: राष्ट्रिय जनगणना २०६८, के.त.वि

घ) जातजाति अनुसार धार्चे गाउँपालिकाको जनसंख्या

राष्ट्रिय जनगणना २०६८ अनुसार धार्चे गाउँपालिकामा सवैभन्दा बढि गुरुङ जाति ८२.७४ प्रतिशत रहेको पाइयो भने दोस्रोमा घले ११.२९ प्रतिशत र तेस्रोमा कामी जाति ४.९७ प्रतिशत रहेको पाइयो ।

तालिका नं. २.९.३

क्र.स.	जातजाति	संख्या	प्रतिशत
१	क्षेत्री	३३	०.२५
२	ब्राहमण- पहाडी	४६	०.३५
३	कामी	६५९	४.९७
४	राई	२३	०.१७
५	गुरुङ	१०९७५	८२.७४
६	घले	१४९८	११.२९
७	अन्य	३०	०.२३
जम्मा		१३२६४	१००.००

स्रोत: राष्ट्रिय जनगणना २०६८, के.त.वि

ड) मातृभाषा अनुसार धार्चे गाउँपालिकाको जनसंख्या

धार्चे गाउँपालिकामा मातृभाषाको रुपमा गुरुङ बोल्नेको जनसंख्या ८५.२१ प्रतिशत देखिएको छ । गुरुङ पछि मातृभाषाको रुपमा बढि बोलिने भाषाहरुमा नेपाली ७.८० प्रतिशत, घले ४.६१ प्रतिशत र तामाङ २.०७ प्रतिशत रहेका छन् ।

तालिका नं. २.९.४

क्र.स.	मातृभाषा	संख्या	प्रतिशत
१	नेपाली	१०३४	७.८०
२	गुरुङ	११३०२	८५.२१
३	तामाङ	२७५	२.०७
४	घले	६१२	४.६१
५	राई	२३	०.१७
६	अन्य	१४	०.११
७	नखुलेको	४	०.०३
जम्मा		१३२६४	१००.००

स्रोत: राष्ट्रिय जनगणना २०६८, के.त.वि

च) धर्म अनुसार जनसंख्या विवरण

राष्ट्रिय जनगणना २०६८ अनुसार धार्चै गाउँपालिकामा सबैभन्दा बढि बौद्ध धर्म मान्ने ५६.२० प्रतिशत, हिन्दु धर्म मान्ने २५.३४ प्रतिशत, क्रिश्चियन धर्म मान्ने ५.५६ प्रतिशत र वोन धर्म मान्ने १२.८३ प्रतिशत धर्मावलम्बीहरुको बसोबास रहेको छ ।

तालिका नं. २.९.५

क्र.स.	धर्म	जम्मा	
		संख्या	प्रतिशत
१	हिन्दु	३३६१	२५.३४
२	बौद्ध	७४५४	५६.२०
३	क्रिश्चियन	७३७	५.५६
४	वोन	१७०२	१२.८३
५	उल्लेख नभएका	१०	०.०८
जम्मा		१३२६४	१००.००

स्रोत: राष्ट्रिय जनगणना २०६८, के.त.वि

छ) घरको स्वामित्व अनुसार घरपरिवार विवरण

विगतको जनगणनामा जस्तै वि.सं. २०६८ मा लिइएको रा.ज.ग.मा पनि परिवारले आवसीय हैसियतले प्रयोग गरिरहेका घरको स्वामित्व सम्बन्धी प्रश्नहरु सोधिएका थिए । यस गाउँपालिकाका जम्मा ३१२८ परिवारहरु मध्ये ९७.४४ प्रतिशत परिवारहरु आफ्नै निजी स्वामित्वको घरमा बसोबास गरिरहेको पाइयो भने १.८२ प्रतिशत परिवारहरु भाडामा बसेको पाइयो ।

तालिका नं. २.९.६

क्र.स.	विवरण	घरपरिवार	
		संख्या	प्रतिशत
१	आफ्नै(निजी)	३०४८	९७.४४
२	भाडामा	५७	१.८२
३	संस्थागत	४	०.१३
४	अन्य	१९	०.६१
जम्मा		३१२८	१००.००

स्रोत: राष्ट्रिय जनगणना २०६८, के.त.वि

ज) वैवाहिक स्थिती सम्बन्धी विवरण

राष्ट्रिय जनगणना २०६८ को नतिजा अनुसार धार्चे गाउँपालिकामा एक विवाह, बहुविवाह, पुनर्विवाह, विधवा, पारपाचुके भएका, अलगिएका र विवाह नभएको आधारमा वैवाहिक स्थितीलाई निम्न अनुसार तालिकामा व्यक्त गरिएको छ।

तालिका नं. २.९.७

वैवाहिक स्थिती	जम्मा	
	संख्या	प्रतिशत
विवाह नभएको	३५६७	३४.८०
एक विवाह	५२३५	५१.०७
बहुविवाह	२५८	२.५२
पुनर्विवाह	६२५	६.१०
विधुर / विधवा	४५४	४.४३
पारपाचुके	६५	०.६३
छुटिएको	४६	०.४५
जम्मा	१०२५०	१००.००

स्रोत: राष्ट्रिय जनगणना २०६८, के.त.वि

झ) पिउने पानीको स्रोत अनुसार धार्चे गाउँपालिकाको घरपरिवार विवरण :

राष्ट्रिय जनगणना २०६८ अनुसार यस गाउँपालिकामा ९०.४७ प्रतिशत परिवारहरूले धारा वा पाइपबाट पिउने पानी प्राप्त गरेको देखिन्छ। त्यसैगरी ०.१६ प्रतिशतले अव्यवस्थित इनारबाट, ५.२१ प्रतिशतले मूलधाराबाट र ३.६४ प्रतिशतले नदी अथवा खोलाबाट पिउने पानी प्राप्त गरेको पाइन्छ। पिउने पानीको स्रोतका आधारमा धार्चे गाउँपालिकाका घरपरिवार विवरणलाई विस्तृत रूपमा तलको तालिकामा देखाइएको छ।

तालिका नं. २.९.८

क्र.स.	पिउने पानीको स्रोत	घरपरिवार	
		संख्या	प्रतिशत
१	धारा/पाइप	२८३०	९०.४७
२	अव्यवस्थित इनार	५	०.१६
३	मूल धारा	१६३	५.२१
४	नदी/खोला	११४	३.६४
५	उल्लेख नभएको	१६	०.५१
	जम्मा	३१२८	१००.००

स्रोत: राष्ट्रिय जनगणना २०६८, के.त.वि

ब) खाना पकाउने इन्धनको स्रोत अनुसार घरपरिवारको विवरण

राष्ट्रिय जनगणना २०६८ अनुसार यस गाउँपालिकामा ९९.१७ प्रतिशत परिवारले खाना पकाउन अक्सर काठ/दाउरा प्रयोग गर्ने गरेको देखिन्छ। खाना पकाउन अक्सर एल.पी. ग्यास ०.१६ प्रतिशतले र ०.१६ प्रतिशतले अन्य प्रयोग गरेको पाइन्छ।

तालिका नं. २.९.९

क्र.स.	खाना पकाउने इन्धनको स्रोत	घरपरिवार	
		संख्या	प्रतिशत
१	काठ/दाउरा	३१०२	९९.१७
२	एल.पी. ग्याँस	५	०.१६
३	अन्य	५	०.१६
४	उल्लेख नभएको	१६	०.५१
जम्मा		३१२८	१००.००

स्रोत: राष्ट्रिय जनगणना २०६८, के.त.वि

ट) बत्ती बाल्नको लागि अक्सर प्रयोग गरिने इन्धन

राष्ट्रिय जनगणना २०६८ अनुसार धार्चे गाउँपालिकामा धेरैजसो घरपरिवारहरूले आफु बसोबास रहेको घर/आवासीय इकाइमा बत्ती बाल्नको लागि अक्सर विजुली प्रयोग गरिएको देखिएको छ। विजुली प्रयोग गर्ने ४६.४२ प्रतिशत, मटितेल प्रयोग गर्ने १२.८२ प्रतिशत, बायोग्याँस प्रयोग गर्ने २.३३ प्रतिशत र सोलार प्रयोग गर्ने १४.३९ प्रतिशत घरपरिवारहरू रहेको पाइन्छ।

तालिका नं. २.९.१०

क्र.स.	बत्ती बाल्नका लागि अक्सर प्रयोग गरिने इन्धन	घरपरिवार	
		संख्या	प्रतिशत
१	विजुली	१४५२	४६.४२
२	मटितेल	४०१	१२.८२
३	बायोग्याँस	७३	२.३३
४	सोलार	४५०	१४.३९
५	अन्य	७३६	२३.५३
६	उल्लेख नभएको	१६	०.५१
जम्मा		३१२८	१००.००

स्रोत: राष्ट्रिय जनगणना २०६८, के.त.वि

२.१० गण्डकी गाउँपालिका



क) गण्डकी गाउँपालिकाको संक्षिप्त परिचय

जम्मा जनसंख्या : २३,२६२ (रा.ज.ग.२०६८ अनुसार)
 क्षेत्रफल : १२३.८६ वर्ग कि.मी.
 जम्मा वडा संख्या : ८
 केन्द्र : साविक भूमिचोक गा.वि.स को कार्यालय
 समावेश भएका साविक गा.वि.स : फुजेल, दर्बुङ, भूमिचोक,
 घ्याल्चोक, ताडलीचोक र मकैसिङ गा.वि.स.

ख) सीमाना:

पूर्व : धादिङ जिल्ला पश्चिम : चितवन जिल्ला
 उत्तर : शहिद लखन गा.पा दक्षिण : धादिङ जिल्ला

वडा विभाजन

तालिका नं. २.१०.१

वडा नं	समावेश भएका साविक गा.वि.स.	साविक वडा	जनसंख्या
१	मकैसिङ	१-९	२३०७
२	ताडलीचोक	१-९	३३६९
३	फुजेल	४-८	२१९९
४	फुजेल	१-३,९	२४९५
५	दर्बुङ	१-९	३३८६
६	भूमिचोक	१-९	३५४५
७	घ्याल्चोक	१,५-७	२६२४
८	घ्याल्चोक	२-४,८-९	३३३७

स्रोत: राष्ट्रिय जनगणना २०६८, के.त.वि

ग) गण्डकी गाउँपालिकाको वडागत जनसंख्या

स्थानीय तहको नयाँ संरचना अनुसार गण्डकी गाउँपालिकामा जम्मा ८ वटा वडाहरू रहेका छन् । यस गाउँपालिकाको वडागत जनसंख्या तथा घरपरिवारको संख्या तलको तालिकामा देखाइएको छ ।

तालिका नं. २.१०.२

वडा नं	पुरुष	महिला	जम्मा	घरपरिवार
१	१०९४	१२१३	२३०७	५५२
२	१५२५	१८४४	३३६९	८०२
३	९२६	१२७३	२१९९	५५१
४	१०७२	१४२३	२४९५	६०२
५	१५३०	१८५६	३३८६	७६३
६	१६५३	१८९२	३५४५	६८५
७	१२३९	१३८५	२६२४	५७२
८	१५२९	१८०८	३३३७	७२७

स्रोत: राष्ट्रिय जनगणना २०६८, के.त.वि

घ) जातजाति अनुसार गण्डकी गाउँपालिकाको जनसंख्या

राष्ट्रिय जनगणना २०६८ अनुसार गण्डकी गाउँपालिकामा सबैभन्दा बढि मगर जाति १९.२० प्रतिशत रहेको पाइयो भने दोस्रोमा पहाडी ब्राहमण १८.७३ प्रतिशत र तेस्रोमा नेवार जाति १३.२२ प्रतिशत रहेको पाइयो ।

तालिका नं. २.१०.३

क्र.स.	जातजाति	संख्या	प्रतिशत
१	क्षेत्री	१२१२	५.२१
२	ब्राहमण -पहाडी	४३५७	१८.७३
३	मगर	४४६७	१९.२०
४	तामाङ	२३	०.१०
५	नेवार	३०७५	१३.२२
६	मुसलमान	११०	०.४७
७	कामी	१०४५	४.४९
८	गुरुङ	२९६०	१२.७२
९	धामी/ढोली	७७३	३.३२
१०	सार्की	१३३९	५.७६
११	सन्ध्यासी /दसनामी	५३	०.२३
१२	घर्ती /भुजेल	२५१	१.०८
१३	कुमाल	५५	०.२४
१४	माभी	२२५	०.९७
१५	चेपाङ	३०१९	१२.९८
१६	ब्रह्म / वरामो	२५१	१.०८
१७	अन्य	४२	०.१८
१८	नखुलेको अन्य	५	०.०२
जम्मा		२३२६२	१००.००

स्रोत: राष्ट्रिय जनगणना २०६८, के.त.वि

ङ) मातृभाषा अनुसार गण्डकी गाउँपालिकाको जनसंख्या

गण्डकी गाउँपालिकामा मातृभाषाको रूपमा नेपाली बोल्नेको जनसंख्या ७५.७७ प्रतिशत देखिएको छ । नेपाली पछि मातृभाषाको रूपमा बढि बोलिने भाषाहरुमा मगर १५.२९ प्रतिशत चेपाङ ५.४७ प्रतिशत, गुरुङ २.४९ प्रतिशत, नेवार ०.६३ प्रतिशत र उर्दु ०.१७ प्रतिशत रहेका छन् ।

तालिका नं. २.१०.४

क्र.स.	मातृभाषा	संख्या	प्रतिशत
१	नेपाली	१७६२५	७५.७७
२	गुरुङ	५७९	२.४९
३	मगर	३५५६	१५.२९
४	तामाङ	९	०.०४
५	उर्दु	३९	०.१७

क्र.स.	मातृभाषा	संख्या	प्रतिशत
६	नेवार	१४७	०.६३
७	चेपाङ्ग	१२७२	५.४७
८	भोजपुरी	९	०.०४
९	अन्य	१६	०.०७
१०	नखुलेको	१०	०.०४
जम्मा		२३२६२	१००.००

स्रोत: राष्ट्रिय जनगणना २०६८, के.त.वि

च) धर्म अनुसार जनसंख्या विवरण

राष्ट्रिय जनगणना २०६८ अनुसार गण्डकी गाउँपालिकामा सबैभन्दा बढि हिन्दु धर्म मान्ने धर्मावलम्बी ८५.५८ प्रतिशत, बौद्ध धर्म मान्ने ९.६२ प्रतिशत, क्रिश्चियन धर्म मान्ने १.८४ प्रतिशत, इस्लाम धर्म मान्ने ०.४७ प्रतिशत र प्रकृति धर्म २.३९ मान्ने धर्मावलम्बीहरुको बसोबास रहेको छ ।

तालिका नं. २.१०.५

क्र.स.	धर्म	जम्मा	
		संख्या	प्रतिशत
१	हिन्दु	१९९०८	८५.५८
२	बौद्ध	२२३८	९.६२
३	इस्लाम	११०	०.४७
४	क्रिश्चियन	४२७	१.८४
५	प्रकृति	५५७	२.३९
६	उल्लेख नभएका	२२	०.०९
जम्मा		२३२६२	१००.००

स्रोत: राष्ट्रिय जनगणना २०६८, के.त.वि

छ) घरको स्वामित्व अनुसार घरपरिवार विवरण

विगतको जनगणनामा जस्तै वि.सं. २०६८ मा लिइएको रा.ज.ग.मा पनि परिवारले आवसीय हैसियतले प्रयोग गरिरहेका घरको स्वामित्व सम्बन्धी प्रश्नहरु सोधिएका थिए । यस गाउँपालिकाका जम्मा ५२५३ परिवारहरु मध्ये ९७.७ प्रतिशत परिवारहरु आफ्नै निजी स्वामित्वको घरमा बसोबास गरिरहेको पाइयो भने १.६८ प्रतिशत परिवारहरु भाडामा बसेको पाइयो ।

तालिका नं. २.१०.६

क्र.स.	विवरण	घरपरिवार	
		संख्या	प्रतिशत
१	आफ्नै(निजी)	५१३६	९७.७
२	भाडामा	८८	१.६८
३	संस्थागत	८	०.१५
४	अन्य	२१	०.४०
जम्मा		५२५३	१००.००

स्रोत: राष्ट्रिय जनगणना २०६८, के.त.वि

ज) वैवाहिक स्थिती सम्बन्धी विवरण

राष्ट्रिय जनगणना २०६८ को नतिजाअनुसार गण्डकी गाउँपालिकामा एक विवाह, बहुविवाह, पुनर्विवाह, विधवा, पारपाचुके भएका, अलग्गएका र विवाह नभएको आधारमा वैवाहिक स्थितीलाई निम्नअनुसार तालिकामा व्यक्त गरिएको छ।

तालिका नं. २.१०.७

वैवाहिक स्थिती	जम्मा	
	संख्या	प्रतिशत
विवाह नभएको	६६०९	३५.१७
एक विवाह	१०६२८	५६.५६
बहुविवाह	४९६	२.६४
पुनर्विवाह	४४०	२.३४
विधुर /विधवा	५६०	२.९८
पारपाचुके	२९	०.१५
छुटिएको	३०	०.१६
जम्मा	१८७९२	१००.००

स्रोत: राष्ट्रिय जनगणना २०६८, के.त.वि

झ) पिउने पानीको स्रोत अनुसार गण्डकी गाउँपालिकाको घरपरिवार विवरण :

राष्ट्रिय जनगणना २०६८ अनुसार यस गाउँपालिकामा ७६.१३ प्रतिशत परिवारहरूले धारा वा पाइपबाट पिउने पानी प्राप्त गरेको देखिन्छ। त्यसैगरी १.५४ प्रतिशतले अब्यवस्थित इनारबाट, २०.४८ प्रतिशतले मूलधाराबाट र १.३९ प्रतिशतले नदि अथवा खोलाबाट पिउने पानी प्राप्त गरेको पाइन्छ। पिउने पानीको स्रोतका आधारमा गण्डकी गाउँपालिकाका घरपरिवार विवरणलाई विस्तृत रूपमा तलको तालिकामा देखाइएको छ।

तालिका नं. २.१०.८

क्र.स.	पिउने पानीको स्रोत	घरपरिवार	
		संख्या	प्रतिशत
१	धारा/पाइप	३९९९	७६.१३
२	अब्यवस्थित इनार	८१	१.५४
३	मूल धारा	१०७६	२०.४८
४	नदी/खोला	७३	१.३९
५	अन्य	५	०.१०
६	उल्लेख नभएको	१९	०.३६
जम्मा		५२५३	१००.००

स्रोत: राष्ट्रिय जनगणना २०६८, के.त.वि

क) खाना पकाउने इन्धनको स्रोत अनुसार घरपरिवारको विवरण

राष्ट्रिय जनगणना २०६८ अनुसार यस गाउँपालिकामा ८९.७२ प्रतिशत परिवारले खाना पकाउन अक्सर काठ/दाउरा प्रयोग गर्ने गरेको देखिन्छ । खाना पकाउन अक्सर एल.पी. ग्याँस ३.७१ प्रतिशतले, ०.३४ प्रतिशतले मटितेल, ५.५० प्रतिशतले गोबर ग्याँस र ०.२९ प्रतिशतले विजुली प्रयोग गरेको पाइन्छ ।

तालिका नं. २.१०.९

क्र.स.	खाना पकाउने इन्धनको स्रोत	घरपरिवार	
		संख्या	प्रतिशत
१	काठ/ दाउरा	४७३	८९.७२
२	मटितेल	१८	०.३४
३	एल.पी. ग्याँस	१९५	३.७१
४	गोबर ग्याँस	२८९	५.५०
५	विजुली	१५	०.२९
६	अन्य	३	०.०६
७	उल्लेख नभएको	२०	०.३८
जम्मा		५२५३	१००.००

स्रोत: राष्ट्रिय जनगणना २०६८, के.त.वि

ट) बत्ती बाल्नको लागि अक्सर प्रयोग गरिने इन्धन

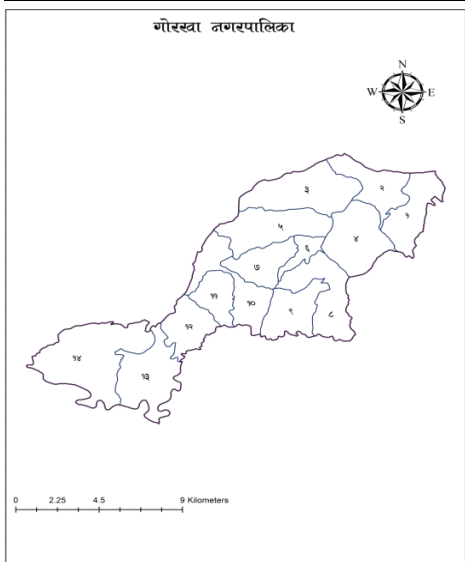
राष्ट्रिय जनगणना २०६८ अनुसार यस गाउँपालिकामा धेरैजसो घरपरिवारहरूले आफु बसोबास रहेको घर/आवासीय इकाइमा बत्ती बाल्नको लागि अक्सर विजुली प्रयोग गरिएको देखिएको छ । विजुली प्रयोग गर्ने ८३.२९ प्रतिशत, मटितेल प्रयोग गर्ने १२.४५ प्रतिशत, बायोग्याँस प्रयोग गर्ने ०.१० प्रतिशत र सोलार प्रयोग गर्ने १.९८ प्रतिशत घरपरिवारहरू रहेको पाइन्छ ।

तालिका नं. २.१०.१०

क्र.स.	बत्ती बाल्नका लागि अक्सर प्रयोग गरिने इन्धन	घरपरिवार	
		संख्या	प्रतिशत
१	विजुली	४३७५	८३.२९
२	मटितेल	६५४	१२.४५
३	बायोग्याँस	५	०.१०
४	सोलार	१०४	१.९८
५	अन्य	९५	१.८१
६	उल्लेख नभएको	२०	०.३८
जम्मा		५२५३	१००.००

स्रोत: राष्ट्रिय जनगणना २०६८, के.त.वि

२.११ गोरखा नगरपालिका



क) गोरखा नगरपालिकाको संक्षिप्त परिचय

जम्मा जनसंख्या : ५०६८४ (रा.ज.ग.२०६८ अनुसार)
 क्षेत्रफल : १३१.८६ वर्ग कि.मी.
 जम्मा वडा संख्या : १४
 केन्द्र : साविक गोरखा नगरपालिका कार्यालय
 समावेश भएका साविक गा.वि.स.र न.पा.हरु : गोरखा न.पा,
 ताप्ले र देउराली गा.वि.स.

ख) सीमाना:

पूर्व : भिमसेन र शहिद लखन गा.पा.
 पश्चिम : पालुडटार न.पा.
 उत्तर : सिरानचोक गा.पा.
 दक्षिण : शहिद लखन गा.पा. र तनहुँ जिल्ला

वडा विभाजन तालिका नं. २.११.१

वडा नं	समावेश भएका साविक गा.वि.स./न.पा.	साविक वडा	जनसंख्या
१	ताप्ले	६,७,८,९	२१४८
२	ताप्ले	१,२,३,४,५	२३६८
३	गोरखा	१४,१५	३६९२
४	गोरखा	१२,१३	३०९७
५	गोरखा	४	२८५१
६	गोरखा	१,३	७२९५
७	गोरखा	२,५	४८३४
८	गोरखा	६,७	५६०८
९	गोरखा	८	४४५३
१०	गोरखा	९	२८४८
११	गोरखा	१०	३२३५
१२	गोरखा	११	२७४१
१३	देउराली	५,६,७,८	३२६३
१४	देउराली	१,२,३,४,९	२२५१

स्रोत: राष्ट्रिय जनगणना २०६८, के.त.वि

ग) गोरखा नगरपालिकाको वडागत जनसंख्या

स्थानीय तहको नयाँ संरचना अनुसार गोरखा नगरपालिकामा जम्मा १४ वटा वडाहरु रहेका छन् । यस नगरपालिकाको वडागत जनसंख्या तथा घरपरिवारको संख्या तलको तालिकामा देखाइएको छ ।

तालिका नं. २.११.२

वडा नं	पुरुष	महिला	जम्मा	घरपरिवार
१	९२८	१२२०	२१४८	५४७
२	१०१७	१३५१	२३६८	५७५
३	१५६३	२१२९	३६९२	१०२६
४	१३०९	१७८८	३०९७	७६६
५	१२७१	१५८०	२८५१	६६३
६	३५७५	३७२०	७२९५	२०८३
७	२१३४	२७००	४८३४	१३५०
८	२५३५	३०७३	५६०८	१६००
९	२३७३	२०८०	४४५३	९९१
१०	१३००	१५४८	२८४८	७०७
११	१४६५	१७७०	३२३५	७३९
१२	१२४२	१४९९	२७४१	६७७
१३	१४५४	१८०९	३२६३	८५८
१४	९९५	१२५६	२२५१	५६४

स्रोत: राष्ट्रिय जनगणना २०६८, के.त.वि

घ) जातजाति अनुसार गोरखा नगरपालिकाको जनसंख्या

गोरखा नगरपालिकामा सबैभन्दा बढि २१.२४ प्रतिशत क्षेत्री जाति रहेका छन् भने दोस्रोमा मगर १५.४३ प्रतिशत, तेस्रोमा पहाडी ब्राहमण १२.८१ र चौथोमा सार्की ९.८३ प्रतिशत रहेका छन् ।

तालिका नं. २.११.३

क्र.स.	जातजाति	संख्या	प्रतिशत
१	क्षेत्री	१०७६५	२१.२४
२	ब्राहमण-पहाडी	६४९२	१२.८१
३	मगर	७८२३	१५.४३
४	थारु	१६१	०.३२
५	तामाङ	१२५३	२.४७
६	नेवार	४४६७	८.८१
७	मुसलमान	१५७९	३.१२
८	कामी	२८८३	५.६९
९	यादव	११	०.०२
१०	राई	८०	०.१६
११	गुरुङ	३४५२	६.८१

क्र.स.	जातजाति	संख्या	प्रतिशत
१२	धामी/ढोली	१३४३	२.६५
१३	लिम्बु	३९	०.०८
१४	ठकुरी	३६४	०.७२
१५	सार्की	४९८४	९.८३
१६	तेली	५३	०.१०
१७	चमार/हरिजन/राम	२२	०.०४
१८	काईरी/कुस्वाहा	२९	०.०६
१९	कुर्मी	१४	०.०३
२०	सन्यासी/दसनामी	६९३	१.३७
२१	ब्राहमण तराई	१८	०.०४
२२	कठवनिया	२३	०.०५
२३	घर्ती/भुजेल	४११	०.८१
२४	कलवार	१७	०.०३
२५	कुमाल	२३४०	४.६२
२६	हजाम/ठाकुर	२२	०.०४
२७	कानु	२०	०.०४
२८	सुनुवार	२४	०.०५
२९	माफी	२९	०.०६
३०	नुनिया	९८	०.१९
३१	दराई	३०५	०.६०
३२	थकाली	१६	०.०३
३३	बंगाली	१४	०.०३
३४	ब्रह्मु/बरामो	१५३	०.३०
३५	गाइने	८६	०.१७
३६	बादी	७७	०.१५
३७	घले	२५७	०.५१
३८	दलित अन्य	८८	०.१७
३९	अन्य	११४	०.२२
४०	तराई अन्य	२१	०.०४
४१	नखुलेको अन्य	२८	०.०६
४२	विदेशी	१६	०.०३
जम्मा		५०६८४	१००.००

स्रोत: राष्ट्रिय जनगणना २०६८, के.त.वि

ड) मातृभाषा अनुसार गोरखा नगरपालिकाको जनसंख्या

राष्ट्रिय जनगणना २०६८ को नतिजा अनुसार गोरखा नगरपालिकामा मातृभाषाको रूपमा नेपाली बोल्नेको जनसंख्या ८५.६६ प्रतिशत देखिएको छ । नेपाली पछि मातृभाषाको रूपमा वढि बोलिने भाषाहरुमा गुरुङ ३.४२ प्रतिशत, उर्दु २.८१ प्रतिशत, मगर १.९४ प्रतिशत, कुमाल १.६० प्रतिशत र तामाङ १.५७ प्रतिशत रहेका छन् ।

तालिका नं. २.११.४

क्र.स.	जातजाति	संख्या	प्रतिशत
१	नेपाली	४३४१५	८५.६६
२	गुरुङ	१७३३	३.४२
३	मगर	९८५	१.९४
४	तामाङ	७९७	१.५७
५	घले	१७३	०.३४
६	उर्दु	१४२४	२.८१
७	नेवार	४२८	०.८४
८	कुमाल	८११	१.६०
९	भोजपुरी	४१२	०.८१
१०	मैथली	६०	०.१२
११	हिन्दी	११३	०.२२
१२	साँकेतिक भाषा	९७	०.१९
१३	राई	३६	०.०७
१४	थारु	६१	०.१२
१५	बंगाली	२४	०.०५
१६	लिम्बु	१४	०.०३
१७	अन्य	७२	०.१४
१८	नखुलेको	२९	०.०६
जम्मा		५०६८४	१००.००

स्रोत: राष्ट्रिय जनगणना २०६८, के.त.वि

च) धर्म अनुसार जनसंख्या विवरण

राष्ट्रिय जनगणना २०६८ अनुसार गोरखा नगरपालिकामा सबैभन्दा बढि हिन्दु धर्मावलम्बी ८७.७६ प्रतिशत र बौद्ध धर्म मान्ने ४.४१ प्रतिशत, इस्लाम धर्म मान्ने ३.१२ प्रतिशत, किरात धर्म मान्ने ०.०२ प्रतिशत, क्रिश्चियन धर्म मान्ने ४.५३ प्रतिशत र प्रकृति धर्म मान्ने ०.०४ प्रतिशत धर्मावलम्बीहरुको बसोबास रहेको छ ।

तालिका नं. २.११.५

क्र.स.	धर्म	जम्मा	
		संख्या	प्रतिशत
१	हिन्दु	४४४८२	८७.७६
२	बौद्ध	२२३५	४.४१
३	इस्लाम	१५७९	३.१२
४	किरात	९	०.०२
५	क्रिश्चियन	२२९५	४.५३
६	प्रकृति	१८	०.०४
७	अन्य	६	०.०१
८	उल्लेख नभएका	६०	०.१२
जम्मा		५०६८४	१००.००

स्रोत: राष्ट्रिय जनगणना २०६८, के.त.वि

छ) घरको स्वामित्व अनुसार घरपरिवार विवरण

विगतको जनगणनामा जस्तै वि.सं. २०६८ मा लिइएको रा.ज.ग.मा पनि परिवारले आवसीय हैसियतले प्रयोग गरिरहेका घरको स्वामित्व सम्बन्धी प्रश्नहरु सोधिएका थिए । गोरखा नगरपालिकाका जम्मा १३१२७ परिवारहरु मध्ये ७३.९० प्रतिशत परिवारहरु आफ्नै निजी स्वामित्वको घरमा बसोबास गरिरहेको पाइयो भने २३.५३ प्रतिशत परिवारहरु भाडामा बसेको पाइयो ।

तालिका नं २.११.६

क्र.स.	विवरण	घरपरिवार	
		संख्या	प्रतिशत
१	आफ्नै(निजी)	९७०१	७३.९०
२	भाडामा	३०८९	२३.५३
३	संस्थागत	१६४	१.२५
४	अन्य	१७३	१.३२
जम्मा		१३१२७	१००.००

स्रोत: राष्ट्रिय जनगणना २०६८, के.त.वि

ज) वैवाहिक स्थिती सम्बन्धी विवरण

राष्ट्रिय जनगणना २०६८ को नतिजाअनुसार गोरखा नगरपालिकामा एक विवाह, बहुविवाह, पुर्नविवाह, विधवा, पारपाचुके भएका, अलगिएका र विवाह नभएको आधारमा वैवाहिक स्थितीलाई निम्नअनुसार तालिकामा व्यक्त गरिएको छ।

तालिका नं. २.११.७

क्र.स.	वैवाहिक स्थिती	जम्मा	
		संख्या	प्रतिशत
१	विवाह नभएको	१४२८३	३४.७६
२	एक विवाह	२३५६०	५७.३३
३	बहुविवाह	७२७	१.७७
४	पुर्नविवाह	८२३	२.००
५	विधुर/विधवा	१५५५	३.७८
६	पारपाचुके	४१	०.१०
७	छुटिएको	१०५	०.२६
जम्मा		४१०९४	१००.००

स्रोत: राष्ट्रिय जनगणना २०६८, के.त.वि

झ) पिउने पानीको स्रोत अनुसार गोरखा नगरपालिका घरपरिवार विवरण

राष्ट्रिय जनगणना २०६८ अनुसार यस नगरपालिकामा ४२.७७ प्रतिशत परिवारहरूले धारा वा पाइपबाट पिउने पानी प्राप्त गरेको देखिन्छ। त्यसैगरी ०.०८ प्रतिशतले ट्युबेल वा हाते पम्पबाट ०.९८ प्रतिशतले व्यवस्थित इनारबाट, ३.९५ प्रतिशतले अव्यवस्थित इनारबाट, ५१.५९ प्रतिशतले मूलधाराबाट र ०.३९ प्रतिशतले नदी अथवा खोलाबाट पिउने पानी प्राप्त गरेको पाइन्छ। पिउने पानीको स्रोतका आधारमा गोरखा नगरपालिकाको घरपरिवार विवरणलाई विस्तृत रूपमा तलको तालिकामा देखाईएको छ।

तालिका नं. : २.११.८

क्र.स.	पिउने पानीको स्रोत	घरपरिवार	
		संख्या	प्रतिशत
१	धारा/पाइप	५६१४	४२.७७
२	ट्युबेल/हाते पम्प	१०	०.०८
३	व्यवस्थित इनार	१२८	०.९८
४	अव्यवस्थित इनार	५१८	३.९५
५	मूल धारा	६७७२	५१.५९
६	नदी/खोला	२२	०.१७
७	अन्य	७	०.०५
८	उल्लेख नभएको	५६	०.४३
जम्मा		१३१२७	१००.००

स्रोत: राष्ट्रिय जनगणना २०६८, के.त.वि

ज) खाना पकाउने इन्धनको स्रोत अनुसार घरपरिवारको विवरण

राष्ट्रिय जनगणना २०६८ अनुसार गोरखा नगरपालिकाको ५६.४० प्रतिशत परिवारले खाना पकाउन अक्सर काठदाउरा प्रयोग गर्ने गरेको देखिन्छ । खाना पकाउन अक्सर एल.पी. ग्यास ३६.८२ प्रतिशतले, ०.५० प्रतिशतले मटितेल, ५.५० प्रतिशतले गोबर ग्याँस र ०.३४ प्रतिशतले अन्य प्रयोग गरेको पाइन्छ ।

तालिका नं. २.११.९

क्र.स.	खाना पकाउने इन्धनको स्रोत	घरपरिवार	
		संख्या	प्रतिशत
१	काठ/ दाउरा	७४०४	५६.४०
२	मटितेल	६५	०.५०
३	एल.पी. ग्याँस	४८३४	३६.८२
४	गोबर ग्याँस	७२२	५.५०
५	अन्य	४५	०.३४
६	उल्लेख नभएको	५७	०.४३
जम्मा		१३१२७	१००.००

स्रोत: राष्ट्रिय जनगणना २०६८, के.त.वि

ट) बत्ती बाल्नको लागि अक्सर प्रयोग गरिने इन्धन

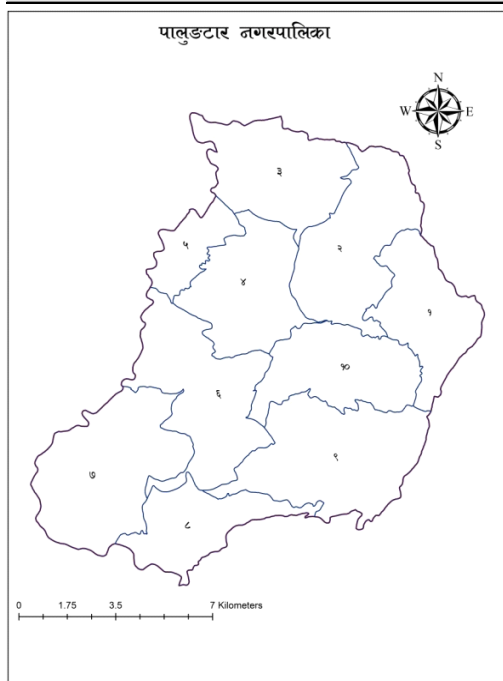
राष्ट्रिय जनगणना २०६८ अनुसार गोरखा नगरपालिकाका धेरैजसो घरपरिवारहरूले आफु बसोबास रहेको घर/आवासीय इकाइमा बत्ती बाल्नको लागि अक्सर विजुली प्रयोग गरिएको देखिएको छ । विजुली प्रयोग गर्ने ९४.९३ प्रतिशत, मटितेल प्रयोग गर्ने ४.१९ प्रतिशत र बायोग्याँस प्रयोग गर्ने ०.०८ प्रतिशत घरपरिवारहरू रहेको पाइन्छ ।

तालिका नं. : २.११.१०

क्र.स.	बत्ती बाल्नको लागि अक्सर प्रयोग गरिने इन्धन	घरपरिवार	
		संख्या	प्रतिशत
१	विजुली	१२४६१	९४.९३
२	मटितेल	५५०	४.१९
३	बायोग्याँस	११	०.०८
४	अन्य	४७	०.३६
५	उल्लेख नभएको	५८	०.४४
जम्मा		१३१२७	१००.००

स्रोत: राष्ट्रिय जनगणना २०६८, के.त.वि

२.१२ पालुडटार नगरपालिका



क) पालुडटार नगरपालिकाको संक्षिप्त परिचय

जम्मा जनसंख्या : ३८,२४४ (रा.ज.ग.२०६८ अनुसार)

क्षेत्रफल : १५८.६२ वर्ग कि.मी.

जम्मा वडा संख्या : १०

केन्द्र : साविक पालुडटार नगरपालिका कार्यालय समावेश भएका साविक गा.वि.स. र न.पा.हरु :

पालुडटार न.पा., धुवाकोट, मिरकोट र खोप्लाड गा.वि.स.

ख) सीमाना:

पूर्व : गोरखा न.पा. र सिरानचोक गा.पा.

पश्चिम : तनहुँ जिल्ला

उत्तर : सिरानचोक गा.पा. र लमजुङ जिल्ला

दक्षिण : गोरखा न.पा. र तनहुँ जिल्ला

वडा विभाजन

तालिका नं. २.१२.१

वडा नं	समावेश भएका साविक गा.वि.स./न.पा.	साविक वडा	जनसंख्या
१	खोप्लाड	४-९	३६६९
२	खोप्लाड	१-३	३९२५
	पालुडटार	१२,१३	
३	पालुडटार	७, ११	३३२७
४	पालुडटार	६, ८, ९	४१६१
५	पालुडटार	१०	३५७८
६	पालुडटार	१, ४, ५	४६०५
७	पालुडटार	२, ३	५४५९
८	धुवाकोट	१-६	२७२८
९	धुवाकोट	७-९	४२७९
	मिरकोट	५, ८	
१०	मिरकोट	१-४, ६, ७, ९	२५१३

स्रोत: राष्ट्रिय जनगणना २०६८, के.त.वि

ग) पालुङटार नगरपालिकाको वडागत जनसंख्या

स्थानीय तहको नयाँ संरचना अनुसार पालुङटार नगरपालिकामा जम्मा १० वटा वडाहरू रहेका छन् । यस नगरपालिकाको वडागत जनसंख्या तथा घरपरिवारको संख्या तलको तालिकामा देखाइएको छ ।

तालिका नं. २.१२.२

वडा नं	पुरुष	महिला	जम्मा	घरपरिवार
१	१६०६	२०६३	३६६९	९३७
२	१६८२	२२४३	३९२५	१११४
३	१४१०	१९१७	३३२७	८५९
४	१७७०	२३९१	४१६१	११२४
५	१५७०	२००८	३५७८	९१५
६	२०२८	२५७७	४६०५	११४६
७	२३४४	३११५	५४५९	१३३६
८	११६८	१५६०	२७२८	७०९
९	१९४१	२३३८	४२७९	११३३
१०	११४८	१३६५	२५१३	६५६

स्रोत: राष्ट्रिय जनगणना २०६८, के.त.वि

घ) जातजाति अनुसार पालुङटार नगरपालिकाको जनसंख्या

पालुङटार नगरपालिकामा सवैभन्दा बढि क्षेत्री १६.२९ प्रतिशत, दोस्रोमा पहाडी ब्राहमण १३.४२ प्रतिशत रहेका छन् भने तेस्रोमा कुमाल जाति १०.३० प्रतिशत रहेका छन् ।

तालिका नं. २.१२.३

क्र.स.	जातजाति	संख्या	प्रतिशत
१	क्षेत्री	६२३१	१६.२९
२	ब्राहमण- पहाडी	५१३४	१३.४२
३	मगर	३२५७	८.५२
४	थारु	१७	०.०४
५	तामाङ	२८८७	७.५५
६	नेवार	३४३४	८.९८
७	मुसलमान	३०९	०.८१
८	कामी	२५५५	६.६८
९	राई	२५	०.०७
१०	गुरुङ	१९१६	५.०१
११	धामी/ढोली	१७२८	४.५२
१२	ठकुरी	२५०	०.६५
१३	सार्की	३९१५	१०.२४
१४	सन्ध्यासी / दसनामी	१४७३	३.८५
१५	घर्ती / भुजेल	५९५	१.५६
१६	कुमाल	३९३९	१०.३०

क्र.स.	जातजाति	संख्या	प्रतिशत
१७	सुनुवार	१७	०.०४
१८	माँझी	५५	०.१४
१९	हलुवाइ	११	०.०३
२०	भोटे	११	०.०३
२१	दराई	२१	०.०५
२२	कमार	३६	०.०९
२३	ब्रह्म / वरामो	२०१	०.५३
२४	गाइने	७१	०.१९
२५	बादी	५१	०.१३
२६	घले	२७	०.०७
२७	अन्य	६८	०.१८
२८	तराई अन्य	१०	०.०३
जम्मा		३८२४४	१००.००

स्रोत: राष्ट्रिय जनगणना २०६८, के.त.वि

ड) मातृभाषा अनुसार पालुङटार नगरपालिकाको जनसंख्या

राष्ट्रिय जनगणना २०६८ को नतिजा अनुसार पालुङटार नगरपालिकामा मातृभाषाको रूपमा नेपाली बोल्नेको जनसंख्या ८९.८६ प्रतिशत देखिएको छ। नेपाली पछि मातृभाषाको रूपमा बढि बोलिने भाषाहरुमा तामाङ ४.७७ प्रतिशत, मगर १.५० प्रतिशत, गुरुङ १.३० प्रतिशत र नेवार १.०५ प्रतिशत रहेका छन्।

तालिका नं. २.१२.४

क्र.स.	मातृभाषा	संख्या	प्रतिशत
१	नेपाली	३४३६७	८९.८६
२	गुरुङ	४९६	१.३०
३	मगर	५७२	१.५०
४	तामाङ	१८२३	४.७७
५	घले	१०	०.०३
६	उर्दु	२००	०.५२
७	नेवार	४०३	१.०५
८	कुमाल	२११	०.५५
९	भोजपुरी	४७	०.१२
१०	मैथली	२५	०.०७
११	हिन्दी	१४	०.०४
१२	साँकेतिक भाषा	९	०.०२
१३	माझि	१२	०.०३
१४	अन्य	३१	०.०८
१५	नखुलेको	२४	०.०६
जम्मा		३८२४४	१००.००

स्रोत: राष्ट्रिय जनगणना २०६८, के.त.वि

च) धर्म अनुसार जनसंख्या विवरण

राष्ट्रिय जनगणना २०६८ अनुसार पालुडटार नगरपालिकामा सबैभन्दा बढि हिन्दु धर्म मान्ने ८६.२७ प्रतिशत, बौद्ध धर्म मान्ने ७.०१ प्रतिशत, इस्लाम धर्म मान्ने ०.८१ प्रतिशत, क्रिश्चियन धर्म मान्ने ५.७८ प्रतिशत र अन्य धर्म मान्ने ०.०२ प्रतिशत धर्मावलम्बीहरुको बसोवास रहेको पाइन्छ।

तालिका नं. २.१२.५

क्र.स.	धर्म	जम्मा	
		संख्या	प्रतिशत
१	हिन्दु	३२९९३	८६.२७
२	बौद्ध	२६८२	७.०१
३	इस्लाम	३०९	०.८१
४	क्रिश्चियन	२२११	५.७८
५	अन्य	७	०.०२
६	उल्लेख नभएका	४२	०.११
जम्मा		३८२४४	१००.००

स्रोत: राष्ट्रिय जनगणना २०६८, के.त.वि

छ) घरको स्वामित्व अनुसार घरपरिवार विवरण

विगतको जनगणनामा जस्तै वि.सं. २०६८ मा लिइएको रा.ज.ग.मा पनि परिवारले आवसीय हैसियतले प्रयोग गरिरहेका घरको स्वामित्व सम्बन्धी प्रश्नहरु सोधिएका थिए। यस नगरपालिकामा जम्मा ९९२४ परिवारहरु मध्ये ९४.८७ प्रतिशत परिवारहरु आफ्नै निजी स्वामित्वको घरमा बसोवास गरिरहेको पाइयो भने ३.४७ प्रतिशत परिवारहरु भाडामा बसेको पाइयो।

तालिका: २.१२.६

क्र.स.	विवरण	घरपरिवार	
		संख्या	प्रतिशत
१	आफ्नै(निजी)	९४१५	९४.८७
२	भाडामा	३४४	३.४७
३	संस्थागत	१७	०.१७
४	अन्य	१४८	१.४९
जम्मा		९९२४	१००.००

स्रोत: राष्ट्रिय जनगणना २०६८, के.त.वि

ज) वैवाहिक स्थिती सम्बन्धी विवरण

राष्ट्रिय जनगणना २०६८ को नतिजाअनुसार पालुडटार नगरपालिकामा एक विवाह, बहुविवाह, पुर्नविवाह, विधवा, पारपाचुके भएका, अलग्गएका र विवाह नभएको आधारमा वैवाहिक स्थितीलाई निम्नअनुसार तालिकामा व्यक्त गरिएको छ ।

तालिका नं. २.१२.७

क्र.स.	वैवाहिक स्थिती	जम्मा	
		संख्या	प्रतिशत
१	विवाह नभएको	९५२२	३०.७४
२	एक विवाह	१८९३५	६१.१४
३	बहुविवाह	६२४	२.०१
४	पुनर्विवाह	६९०	२.२३
५	विधुर / विधवा	१०९५	३.५४
६	पारपाचुके	३९	०.१३
७	छुटिएको	६७	०.२२
जम्मा		३०९७२	१००.००

स्रोत: राष्ट्रिय जनगणना २०६८, के.त.वि

झ) पिउने पानीको स्रोत अनुसार पालुडटार नगरपालिकाको घरपरिवार विवरण :

राष्ट्रिय जनगणना २०६८ अनुसार यस नगरपालिकामा ५८.२४ प्रतिशत परिवारहरूले धारा वा पाइपबाट पिउने पानी प्राप्त गरेको देखिन्छ । त्यसैगरी ९.५४ प्रतिशतले व्यवस्थित इनारबाट, १३.४१ प्रतिशतले अव्यवस्थित इनारबाट, १७.२० प्रतिशतले मूलधाराबाट र १.३६ प्रतिशतले नदि अथवा खोलाबाट पिउने पानी प्राप्त गरेको पाइन्छ । पिउने पानीको स्रोतका आधारमा पालुडटार नगरपालिकाका घरपरिवार विवरणलाई विस्तृत रूपमा तलको तालिकामा देखाईएको छ ।

तालिका नं. २.१२.८

क्र.स.	पिउने पानीको स्रोत	घरपरिवार	
		संख्या	प्रतिशत
१	धारा/पाइप	५७८०	५८.२४
२	टयुबेल/हाते पम्प	९	०.०९
३	व्यवस्थित इनार	९४७	९.५४
४	अव्यवस्थित इनार	१३३१	१३.४१
५	मूल धारा	१७०७	१७.२०
६	नदी/खोला	१३५	१.३६
७	अन्य	४	०.०४
८	उल्लेख नभएको	११	०.११
जम्मा		९९२४	१००.००

स्रोत: राष्ट्रिय जनगणना २०६८, के.त.वि

ब) खाना पकाउने इन्धनको स्रोत अनुसार घरपरिवारको विवरण

राष्ट्रिय जनगणना २०६८ अनुसार यस नगरपालिकामा ८६.४८ प्रतिशत परिवारले खाना पकाउन अक्सर काठ दाउरा प्रयोग गर्ने गरेको देखिन्छ । हाल खाना पकाउन अक्सर एल.पी. ग्यास ६.२२ प्रतिशतले, ०.१८ प्रतिशतले मटितेल, ०.०९ प्रतिशतले विजुली र ०.०७ प्रतिशतले अन्य प्रयोग गरेको पाइन्छ ।

तालिका नं. २.१२.९

क्र.स.	खाना पकाउने इन्धनको स्रोत	घरपरिवार	
		संख्या	प्रतिशत
१	काठ/ दाउरा	८५८२	८६.४८
२	मटितेल	१८	०.१८
३	एल.पी. ग्याँस	६१७	६.२२
५	गोबर ग्याँस	६७९	६.८४
६	विजुली	९	०.०९
७	अन्य	७	०.०७
८	उल्लेख नभएको	१२	०.१२
जम्मा		९९२४	१००.००

स्रोत: राष्ट्रिय जनगणना २०६८, के.त.वि

ट) बत्ती बाल्नको लागि अक्सर प्रयोग गरिने इन्धन

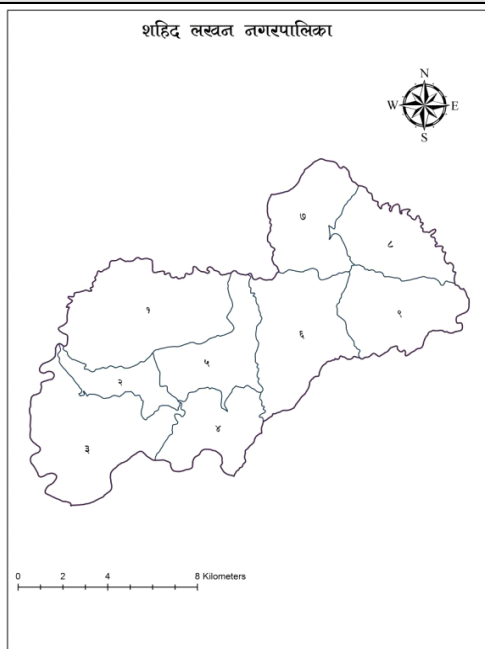
राष्ट्रिय जनगणना २०६८ अनुसार यस पालुडटार नगरपालिकामा धेरैजसो घरपरिवारहरूले आफु बसोबास रहेको घर/आवासीय इकाइमा बत्ती बाल्नको लागि अक्सर विजुली प्रयोग गरिएको देखिएको छ । विजुली प्रयोग गर्ने ८७.७५ प्रतिशत, मटितेल प्रयोग गर्ने ११.९१ प्रतिशत, बायोग्याँस प्रयोग गर्ने ०.११ प्रतिशत, सोलार प्रयोग गर्ने ०.०९ प्रतिशत घरपरिवारहरू रहेको पाइन्छ ।

तालिका नं. २.१२.१०

क्र.स.	बत्ती बाल्नको लागि अक्सर प्रयोग गरिने इन्धन	घरपरिवार	
		संख्या	प्रतिशत
१	विजुली	८७०८	८७.७५
२	मटितेल	११८२	११.९१
३	बायोग्याँस	११	०.११
४	सोलार	९	०.०९
५	उल्लेख नभएको	१४	०.१४
जम्मा		९९२४	१००.००

स्रोत: राष्ट्रिय जनगणना २०६८, के.त.वि

२.१३. शहीद लखन गाँउपालिका



क) शहीद लखन गाउँपालिकाको संक्षिप्त परिचय

जम्मा जनसंख्या : २७,५५५ (रा.ज.ग.२०६८अनुसार)

क्षेत्रफल : १४८.९७ बर्ग कि.मी.

जम्मा वडा संख्या : ९

केन्द्र : साविक घैरुड गा.वि.स को कार्यालय

समावेश भएका साविक गा.वि.स : बुंकोट, नामजुड, घैरुड, वक्राड, ताक्लुड र मनकामना गा.वि.स.

ख) सीमाना:

पूर्व : भिमसेन, गण्डकी गा.पा.र धादिङ जिल्ला

पश्चिम : गो.न.पा.र तनहुँ जिल्ला

उत्तर : गोरखा न.पा. र भिमसेन गा.पा.

दक्षिण : गण्डकी गा.पा., चितवन र तनहुँ जिल्ला

वडा विभाजन

तालिका नं. २.१३.१

वडा नं	समावेश भएका साविक गा.वि.स.	साविक वडा	जनसंख्या
१	वक्राड	१-९	३०१९
२	मनकामना	१,२,४,५	२६८२
३	मनकामना	३, ६-९	३५२१
४	ताक्लुड	१-४	२७८६
५	ताक्लुड	५-९	२२४२
६	घैरुड	१-९	३९९०
७	बुंकोट	१-४	३५५०
८	बुंकोट	५-९	२७१०
९	नाम्जुड	१-९	३०५५

स्रोत: राष्ट्रिय जनगणना २०६८, के.त.वि

ग) शहिद लखन गाउँपालिकाको वडागत जनसंख्या

स्थानीय तहको नयाँ संरचना अनुसार शहिद लखन गाउँपालिकामा जम्मा ९ वटा वडाहरू रहेका छन्। यस गाउँपालिकाको वडागत जनसंख्या तथा घरपरिवारको संख्या तलको तालिकामा देखाइएको छ।

तालिका नं. २.१३.२

वडा नं	पुरुष	महिला	जम्मा	घरपरिवार
१	१३०३	१७९६	३०९९	७९३
२	११८८	१४९४	२६८२	५९६
३	१६८८	१८३३	३५२१	७९६
४	१२२५	१५६१	२७८६	६२९
५	१००७	१२३५	२२४२	४९२
६	१६८७	२३०३	३९९०	९६६
७	१५१२	२०३८	३५५०	९०७
८	१११६	१५९४	२७१०	६९४
९	१३३९	१७९६	३०५५	८०९

स्रोत: राष्ट्रिय जनगणना २०६८, के.त.वि

घ) जातजाति अनुसार शहिद लखन गाउँपालिकाको जनसंख्या

राष्ट्रिय जनगणना २०६८ को नतिजा अनुसार शहिद लखन गाउँपालिकामा सबैभन्दा बढि मगर जाति ३६.७४ प्रतिशत, दोस्रोमा नेवार जाति १६ प्रतिशत र तेस्रोमा पहाडी-ब्राहमण १३.१३ प्रतिशत रहेका छन्।

तालिका नं. २.१३.३

क्र.स.	जातजाति	संख्या	प्रतिशत
१	क्षेत्री	१८६५	६.७७
२	ब्राहमण- पहाडी	३६९९	१३.१३
३	मगर	१०१२३	३६.७४
४	तामाङ	१५	०.०५
५	नेवार	४४०९	१६.००
६	मुसलमान	५४	०.२०
७	कामी	१०१५	३.६८
८	गुरुङ	२५६२	९.३०
९	धामी/ढोली	९४४	३.४३
१०	सार्की	१७९१	६.५०
११	तेली	१३	०.०५

क्र.स.	जातजाति	संख्या	प्रतिशत
१२	सन्यासी / दसनामी	९९	०.३६
१३	घर्ती / भुजेल	८८	०.३२
१४	मल्लाह	१२	०.०४
१५	कुमाल	२४	०.०९
१६	माफी	८७	०.३२
१७	चेपाङ	४२७	१.५५
१८	दराई	१३६	०.४९
१९	ब्रह्मु / बरामो	६४	०.२३
२०	बादी	१०६	०.३८
२१	अन्य	७४	०.२७
२२	तराई अन्य	१६	०.०६
२३	नखुलेको अन्य	१२	०.०४
जम्मा		२७५५	१००.००

स्रोत: राष्ट्रिय जनगणना २०६८, के.त.वि

ड) मातृभाषा अनुसार शहिद लखन गाउँपालिकाको जनसंख्या

शहिद लखन गाउँपालिकामा मातृभाषाको रूपमा नेपाली बोल्नेको जनसंख्या ७१.६४ प्रतिशत देखिएको छ। नेपाली पछि मातृभाषाको रूपमा वढि बोलिने भाषाहरुमा मगर २६.०२ प्रतिशत, चेपाङ १.२९ प्रतिशत र गुरुङ भाषा बोल्ने ०.३३ प्रतिशत रहेका छन्।

तालिका नं. २.१३.४

क्र.स.	मातृभाषा	संख्या	प्रतिशत
१	नेपाली	१९७४१	७१.६४
२	गुरुङ	९०	०.३३
३	मगर	७६९	२६.०२
४	तामाङ	११	०.०४
५	उर्दु	३४	०.१२
६	नेवार	३८	०.१४
७	चेपाङ	३५६	१.२९
८	भोजपुरी	५०	०.१८
९	मैथली	२९	०.११
१०	अन्य	२६	०.०९
११	नखुलेको	११	०.०४
जम्मा		२७५५	१००.००

स्रोत: राष्ट्रिय जनगणना २०६८, के.त.वि

च) धर्म अनुसार जनसंख्या विवरण

राष्ट्रिय जनगणना २०६८ अनुसार शहिद लखन गाउँपालिकामा सबैभन्दा बढि हिन्दु धर्म मान्ने ९३.८८ प्रतिशत, बौद्ध धर्म मान्ने ४.८७ प्रतिशत, इस्लाम धर्म मान्ने ०.२० प्रतिशत, क्रिश्चियन धर्म मान्ने ०.८७ प्रतिशत, वहाइ धर्म मान्ने ०.०३ प्रतिशत र प्रकृति धर्म मान्ने ०.११ प्रतिशत धर्मावलम्बीहरुको बसोवास रहेको छ ।

तालिका नं. २.१३.५

क्र.स.	धर्म	संख्या	प्रतिशत
१	हिन्दु	२५८७०	९३.८८
२	बौद्ध	१३४२	४.८७
३	इस्लाम	५४	०.२०
४	क्रिश्चियन	२३९	०.८७
५	वहाइ	९	०.०३
६	प्रकृति	२९	०.११
७	उल्लेख नभएका	१२	०.०४
जम्मा		२७५५५	१००.००

स्रोत: राष्ट्रिय जनगणना २०६८, के.त.वि

छ) घरको स्वामित्व अनुसार घरपरिवार विवरण

विगतको जनगणनामा जस्तै वि.सं. २०६८ मा लिइएको रा.ज.ग.मा पनि परिवारले आवसीय हैसियतले प्रयोग गरिरहेका घरको स्वामित्व सम्बन्धी प्रश्नहरु सोधिएका थिए । यस गाउँपालिकाका जम्मा ६६८२ परिवारहरु मध्ये ९४.९६ प्रतिशत परिवारहरु आफ्नै निजी स्वामित्वको घरमा बसोवास गरिरहेको पाइयो भने ४.४४ प्रतिशत परिवारहरु भाडामा बसेको पाइयो ।

तालिका नं. २.१३.६

क्र.स.	विवरण	घरपरिवार	
		संख्या	प्रतिशत
१	आफ्नै(निजी)	६३४५	९४.९६
२	भाडामा	२९७	४.४४
३	संस्थागत	९	०.१३
४	अन्य	३१	०.४६
जम्मा		६६८२	१००.००

स्रोत: राष्ट्रिय जनगणना २०६८, के.त.वि

ज) वैवाहिक स्थिती सम्बन्धी विवरण

राष्ट्रिय जनगणना २०६८ को नतिजाअनुसार शहिद लखन गाउँपालिकामा एक विवाह, बहुविवाह, पुर्नविवाह, विधवा, पारपाचुके भएका, अलग्गएका र विवाह नभएको आधारमा वैवाहिक स्थितीलाई निम्नअनुसार तालिकामा व्यक्त गरिएको छ।

तालिका नं. २.१३.७

वैवाहिक स्थिती	जम्मा	
	संख्या	प्रतिशत
विवाह नभएको	७९६०	३४.८५
एक विवाह	१२८१८	५६.१३
बहुविवाह	४३०	१.८८
पुनर्विवाह	५७७	२.५३
विधुर /विधवा	९८८	४.३३
पारपाचुके	२५	०.११
छुटिएको	४०	०.१८
जम्मा	२२८३८	१००.००

स्रोत: राष्ट्रिय जनगणना २०६८, के.त.वि

झ) पिउने पानीको स्रोत अनुसार शहिद लखन गाउँपालिकाको घरपरिवार विवरण :

राष्ट्रिय जनगणना २०६८ अनुसार यस गाउँपालिकामा प्रतिशत ६२.८१ परिवारहरूले धारा वा पाइपबाट पिउने पानी प्राप्त गरेको देखिन्छ। त्यसैगरी १.०२ प्रतिशतले व्यवस्थित इनारबाट, २.९८ प्रतिशतले अव्यवस्थित इनारबाट, ३१.६१ प्रतिशतले मूलधाराबाट र ०.६३ प्रतिशतले नदि अथवा खोलाबाट पिउने पानी प्राप्त गरेको पाइन्छ। पिउने पानीको स्रोतका आधारमा शहिद लखन गाउँपालिकाका घरपरिवार विवरणलाई विस्तृत रूपमा तलको तालिकामा देखाईएको छ।

तालिका नं. २.१३.८

क्र.स.	पिउने पानीको स्रोत	घरपरिवार	
		संख्या	प्रतिशत
१	धारा/पाइप	४१९७	६२.८१
२	व्यवस्थित इनार	६८	१.०२
३	अव्यवस्थित इनार	१९९	२.९८
४	मूल धारा	२११२	३१.६१
५	नदी/खोला	४२	०.६३
६	अन्य	१४	०.२१
७	उल्लेख नभएको	५०	०.७५
	जम्मा	६६८२	१००.००

स्रोत: राष्ट्रिय जनगणना २०६८, के.त.वि

ब) खाना पकाउने इन्धनको स्रोत अनुसार घरपरिवारको विवरण

राष्ट्रिय जनगणना २०६८ अनुसार यस गाउँपालिकामा ८८.१३ प्रतिशत परिवारले खाना पकाउन अक्सर काठ/दाउरा प्रयोग गर्ने गरेको देखिन्छ । खाना पकाउन अक्सर एल.पी. ग्याँस ७.७४ प्रतिशतले, ०.२१ प्रतिशतले मटितेल र ३.०८ प्रतिशतले गोबर ग्याँस, ०.०६ प्रतिशतले विजुली प्रयोग गरेको पाइन्छ ।

तालिका नं. २.१३.९

क्र.स.	खाना पकाउने इन्धनको स्रोत	घरपरिवार	
		संख्या	प्रतिशत
१	काठ/ दाउरा	५८८९	८८.१३
२	मटितेल	१४	०.२१
३	एल.पी. ग्याँस	५१७	७.७४
४	गोबर ग्याँस	२०६	३.०८
५	विजुली	४	०.०६
६	अन्य	३	०.०४
७	उल्लेख नभएको	४९	०.७३
जम्मा		६६८२	१००.००

स्रोत: राष्ट्रिय जनगणना २०६८, के.त.वि

ट) बत्ती बाल्नको लागि अक्सर प्रयोग गरिने इन्धन

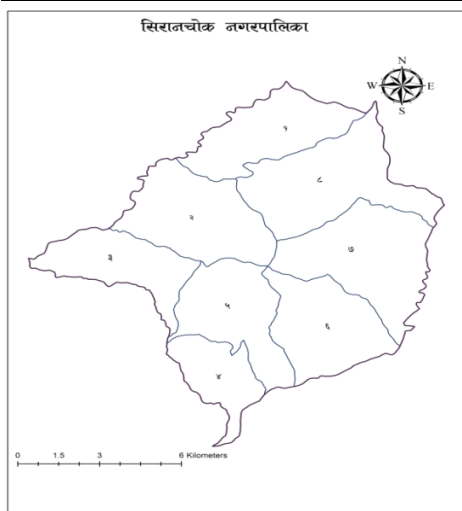
राष्ट्रिय जनगणना २०६८ अनुसार शहिद लखन गाउँपालिकामा धेरैजसो घरपरिवारहरूले आफू बसोबास रहेको घर/आवासीय इकाइमा बत्ती बाल्नको लागि अक्सर विजुली प्रयोग गरिएको देखिएको छ । विजुली प्रयोग गर्ने ९३.२५ प्रतिशत, मटितेल प्रयोग गर्ने ५.८२ प्रतिशत, सोलार प्रयोग गर्ने ०.०९ प्रतिशत र अन्य प्रयोग गर्ने ०.१० प्रतिशत घरपरिवारहरू रहेको पाइन्छ ।

तालिका नं. : २.१३.१०

क्र.स.	बत्ती बाल्नका लागि अक्सर प्रयोग गरिने इन्धन	घरपरिवार	
		संख्या	प्रतिशत
१	विजुली	६२३१	९३.२५
२	मटितेल	३८९	५.८२
३	सोलार	६	०.०९
४	अन्य	७	०.१०
५	उल्लेख नभएको	४९	०.७३
जम्मा		६६८२	१००.००

स्रोत: राष्ट्रिय जनगणना २०६८, के.त.वि

२.१४ सिरानचोक गाउँपालिका



क) सिरानचोक गाउँपालिकाको संक्षिप्त परिचय

जम्मा जनसंख्या : २३,६६६ (रा.ज.ग.०६८ अनुसार)
 क्षेत्रफल : १२१.६६ वर्ग कि.मी.
 जम्मा वडा संख्या : ८
 केन्द्र : साविक छोप्राक गा.वि.स.को कार्यालय
 समावेश भएका साविक गा.वि.स. : केराबारी, थालाजुड, हर्मी, छोप्राक, गाँखु, श्रीनाथकोट र जौवारी गा.वि.स ।

ख) सीमाना:

पूर्व : सुलिकोट गा.पा.
 पश्चिम : पालुडटार न.पा.र लमजुड जिल्ला
 उत्तर : अजिरकोट गा.पा.र लमजुड जिल्ला
 दक्षिण : गोरखा नगरपालिका

वडा विभाजन

तालिका नं. २.१४.१

वडा नं	समावेश भएका साविक गा.वि.स.	साविक वडा	जनसंख्या
१	केराबारी	१-९	२४४०
२	थालाजुड	१-९	२७२५
३	हर्मी	१-९	३४६०
४	छोप्राक	७-९	३०३६
५	छोप्राक	१-६	२८५७
६	गाँखु	१-९	२९८६
७	श्रीनाथकोट	१-९	३१४७
८	जौवारी	१-९	३०१५

स्रोत: राष्ट्रिय जनगणना २०६८, के.त.वि

ग) सिरानचोक गाउँपालिकाको वडागत जनसंख्या:

स्थानीय तहको नयाँ संरचना अनुसार सिरानचोक गाउँपालिकामा जम्मा ८ वटा वडाहरू रहेका छन् । यस गाउँपालिकाको वडागत जनसंख्या तथा घरपरिवारको संख्या तलको तालिकामा देखाइएको छ ।

तालिका नं. २.१४.२

वडा नं	पुरुष	महिला	जम्मा	घरपरिवार
१	११०३	१३३७	२४४०	५७२
२	१२४०	१४८५	२७२५	६८१
३	१४९८	१९६२	३४६०	९०८
४	१३४७	१६८९	३०३६	७८५
५	१२६१	१५९६	२८५७	७४६
६	१३४८	१६३८	२९८६	६९४
७	१३९६	१७५१	३१४७	७७१
८	१३६६	१६४९	३०१५	७४१

स्रोत: राष्ट्रिय जनगणना २०६८, के.त.वि

घ) जातजाति अनुसार सिरानचोक गाउँपालिकाको जनसंख्या

राष्ट्रिय जनगणना २०६८ को नतिजा अनुसार सिरानचोक गाउँपालिकामा सबैभन्दा बढि गुरुड जाति २४ प्रतिशत दोस्रोमा पहाडी ब्राहमण जाति १८.८७ प्रतिशत र तेस्रोमा क्षेत्री ११.७६ प्रतिशत रहेका छन् ।

तालिका नं. २.१४.३

क्र.स.	जातजाति	संख्या	प्रतिशत
१	क्षेत्री	२७८२	११.७६
२	ब्राहमण -पहाडी	४४६५	१८.८७
३	मगर	७४५	३.१५
४	थारु	१४	०.०६
५	तामाङ	१०३०	४.३५
६	नेवार	७८३	३.३१
७	मुसलमान	३७१	१.५७
८	कामी	१८५७	७.८५
९	राई	१३	०.०५
१०	गुरुड	५६८१	२४.००
११	धामी/ढोली	११४२	४.८३
१२	ठकुरी	६८	०.२९
१३	सार्की	२३३३	९.८६
१४	सन्यासी/दसनामी	२७५	१.१६
१५	घर्ती/भुजेल	३३४	१.४१
१६	कुमाल	९०२	३.८१
१७	ब्रह्मु/बरामो	७१९	३.०४
१८	घले	७१	०.३०
१९	दलित अन्य	१८	०.०८
२०	अन्य	६३	०.२७
जम्मा		२३६६६	१००.००

स्रोत: राष्ट्रिय जनगणना २०६८, के.त.वि

ड) मातृभाषा अनुसार सिरानचोक गाउँपालिकाको जनसंख्या

राष्ट्रिय जनगणना २०६८ को नतिजा अनुसार सिरानचोक गाउँपालिकामा मातृभाषाको रूपमा नेपाली बोल्नेको जनसंख्या ७६.७५ प्रतिशत देखिएको छ । नेपाली पछि मातृभाषाको रूपमा बढि बोलिने भाषाहरुमा गुरुङ १५.४७ प्रतिशत, कुमाल ३.०२ प्रतिशत र तामाङ २.८९ प्रतिशत रहेका छन् ।

तालिका नं. २.१४.४

क्र.स.	मातृभाषा	संख्या	प्रतिशत
१	नेपाली	१८१६३	७६.७५
२	गुरुङ	३६६२	१५.४७
३	मगर	८	०.०३
४	तामाङ	६८३	२.८९
५	उर्दु	१५८	०.६७
६	नेवार	६४	०.२७
७	कुमाल	७१५	३.०२
८	बज्जिका	१४४	०.६१
९	भोजपुरी	२३	०.१०
१०	डोटेली	१२	०.०५
११	अन्य	२७	०.११
१२	नखुलेको	७	०.०३
जम्मा		२३६६६	१००.००

स्रोत: राष्ट्रिय जनगणना २०६८, के.त.वि

च) धर्म अनुसार जनसंख्या विवरण

राष्ट्रिय जनगणना २०६८ अनुसार सिरानचोक गाउँपालिकामा सबैभन्दा बढि हिन्दु धर्म मान्ने ७५.२० प्रतिशत, बौद्ध धर्म मान्ने २०.४१ प्रतिशत, इस्लाम धर्म मान्ने १.५७ प्रतिशत, क्रिश्चियन धर्म मान्ने २.६० प्रतिशत, प्रकृति धर्म मान्ने ०.०७ प्रतिशत र अन्य धर्म मान्ने ०.०२ प्रतिशत धर्मावलम्बीहरुको बसोवास रहेको छ ।

तालिका नं.२.१४.५

क्र.स.	धर्म	जम्मा	
		संख्या	प्रतिशत
१	हिन्दु	१७७९७	७५.२०
२	बौद्ध	४८३१	२०.४१
३	इस्लाम	३७१	१.५७
४	क्रिश्चियन	६१५	२.६०
५	प्रकृति	१६	०.०७
६	अन्य	४	०.०२
७	उल्लेख नभएका	३२	०.१४
जम्मा		२३६६६	१००.००

स्रोत: राष्ट्रिय जनगणना २०६८, के.त.वि

छ) घरको स्वामित्व अनुसार घरपरिवार विवरण

विगतको जनगणनामा जस्तै वि.सं. २०६८ मा लिइएको रा.ज.ग.मा पनि परिवारले आवसीय हैसियतले प्रयोग गरिरहेका घरको स्वामित्व सम्बन्धी प्रश्नहरू सोधिएका थिए । सिरानचोक गाउँपालिकाका ५८९६ जम्मा परिवारहरू मध्ये ९६.३२ प्रतिशत परिवारहरू आफ्नै निजी स्वामित्वको घरमा बसोबास गरिरहेको पाइयो भने २.५८ प्रतिशत परिवारहरू भाडामा बसेको पाइयो ।

तालिका नं. २.१४.६

क्र.स.	विवरण	घरपरिवार	
		संख्या	प्रतिशत
१	आफ्नै(निजी)	५६७९	९६.३२
२	भाडामा	१५२	२.५८
३	संस्थागत	६	०.१०
४	अन्य	५९	१.००
जम्मा		५८९६	१००.००

स्रोत: राष्ट्रिय जनगणना २०६८, के.त.वि

ज) वैवाहिक स्थिती सम्बन्धी विवरण

राष्ट्रिय जनगणना २०६८ को नतिजाअनुसार सिरानचोक गाउँपालिकामा एक विवाह, बहुविवाह, पुर्नविवाह, विधवा, पारपाचुके भएका, अलगिएका र विवाह नभएको आधारमा वैवाहिक स्थितीलाई निम्नअनुसार तालिकामा व्यक्त गरिएको छ ।

तालिका नं. २.१४.७

क्र.स.	वैवाहिक स्थिती	जम्मा	
		संख्या	प्रतिशत
१	विवाह नभएको	६३१२	३२.१६
२	एक विवाह	११५१२	५८.६५
३	बहुविवाह	४८२	२.४६
४	पुनर्विवाह	४७४	२.४१
५	विधुर /विधवा	७२९	३.७१
६	पारपाचुके	४५	०.२३
७	छुटिएको	७५	०.३८
जम्मा		१९६२९	१००.००

स्रोत: राष्ट्रिय जनगणना २०६८, के.त.वि

भ) पिउने पानीको स्रोत अनुसार सिरानचोक गाउँपालिकाको घरपरिवार विवरण

राष्ट्रिय जनगणना २०६८ अनुसार यस गाउँपालिकामा ८१.३१ प्रतिशत परिवारहरूले धारा वा पाइपबाट पिउने पानी प्राप्त गरेको देखिन्छ । त्यसैगरी ०.६३ प्रतिशतले व्यवस्थित इनारबाट, २.१९ प्रतिशतले अव्यवस्थित इनारबाट १५.२३ प्रतिशतले मूलधाराबाट र ०.२७ प्रतिशतले नदी अथवा खोलाबाट पिउने पानी प्राप्त गरेको पाइन्छ । पिउने पानीको स्रोतका आधारमा सिरानचोक गाउँपालिकाका घरपरिवार विवरणलाई विस्तृत रूपमा तलको तालिकामा देखाईएको छ ।

तालिका नं. २.१४.८

क्र.स.	पिउने पानीको स्रोत	घरपरिवार	
		संख्या	प्रतिशत
१	धारा/पाइप	४७९४	८१.३१
२	व्यवस्थित इनार	३७	०.६३
३	अव्यवस्थित इनार	१२९	२.१९
४	मूल धारा	८९८	१५.२३
५	नदी/खोला	१६	०.२७
६	उल्लेख नभएको	२२	०.३७
जम्मा		५८९६	१००.००

स्रोत: राष्ट्रिय जनगणना २०६८, के.त.वि

ब) खाना पकाउने इन्धनको स्रोत अनुसार घरपरिवारको विवरण

राष्ट्रिय जनगणना २०६८ अनुसार यस गाउँपालिकामा ९०.७६ प्रतिशत परिवारले खाना पकाउन अक्सर काठ/दाउरा प्रयोग गर्ने गरेको देखिन्छ । खाना पकाउन अक्सर एल.पी. ग्याँस २.६३ प्रतिशतले, ०.२२ प्रतिशतले मटितेल र ६ प्रतिशतले गोबर ग्याँस प्रयोग गरेको पाइन्छ ।

तालिका नं. २.१४.९

क्र.स.	खाना पकाउने इन्धनको स्रोत	घरपरिवार	
		संख्या	प्रतिशत
१	काठ/दाउरा	५३५१	९०.७६
२	मटितेल	१३	०.२२
३	एल.पी. ग्याँस	१५५	२.६३
४	गोबर ग्याँस	३५४	६.००
५	उल्लेख नभएको	२३	०.३९
जम्मा		५८९६	१००.००

स्रोत: राष्ट्रिय जनगणना २०६८, के.त.वि

ट) बत्ती बाल्नको लागि अक्सर प्रयोग गरिने इन्धन

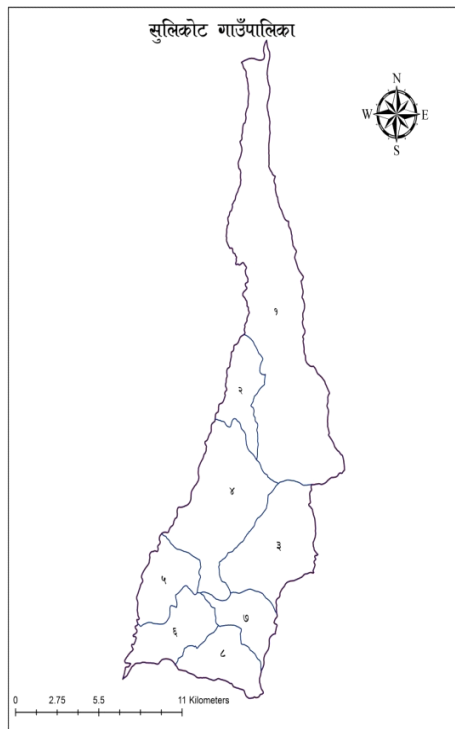
राष्ट्रिय जनगणना २०६८ अनुसार सिरानचोक गाउँपालिकामा धेरैजसो घरपरिवारहरूले आफु बसोबास रहेको घर/आवासीय इकाइमा बत्ती बाल्नको लागि अक्सर विजुली प्रयोग गरिएको देखिएको छ । विजुली प्रयोग गर्ने ७८.४९ प्रतिशत, मटितेल प्रयोग गर्ने १८.५७ प्रतिशत, सोलार प्रयोग गर्ने २.३६ प्रतिशत र अन्य प्रयोग गर्ने ०.२० प्रतिशत घरपरिवारहरू रहेको पाइन्छ ।

तालिका नं. २.१४.१०

क्र.स.	बत्ती बाल्नका लागि अक्सर प्रयोग गरिने इन्धन	घरपरिवार	
		संख्या	प्रतिशत
१	विजुली	४६२८	७८.४९
२	मटितेल	१०९५	१८.५७
३	सोलार	१३९	२.३६
४	अन्य	१२	०.२०
५	उल्लेख नभएको	२२	०.३७
जम्मा		५८९६	१००.००

स्रोत: राष्ट्रिय जनगणना २०६८, के.त.वि

२.१५ सुलीकोट गाउँपालिका



क) सुलीकोट गाउँपालिकाको संक्षिप्त परिचय

जम्मा जनसंख्या : २५३९९ (रा.ज.ग.२०६८ अनुसार)

क्षेत्रफल : २००.६३ वर्ग कि.मी.

जम्मा वडा संख्या : ८

केन्द्र : साविक ताकुकोट गा.वि.स.को

कार्यालय

समावेश भएका साविक गा.वि.स.हरू : वारपाक, स्वाँरा,

सौरपानी, तामलाबोट, ताकुकोट, पाँचखुवा देउराली र पन्डुड

गा.वि.स.

ख) सीमाना:

पूर्व : धार्चे र आरुघाट गा.पा.

पश्चिम : अजिरकोट र सिरानचोक गा.पा.

उत्तर : चुमनुव्री गा.पा.

दक्षिण : भिमसेन गा.पा.

वडा विभाजन
तालिका नं. २.१५.१

वडा नं	समावेश भएका साविक गा.वि.स	साविक वडा	जनसंख्या
१	बारपाक	४,५	१४८३
२	बारपाक	१-३,६-९	३५०२
३	स्वारा	१-९	३७१३
४	सौरपानी	१-९	५९५८
५	ताँकु माझलाकुरीवोट	१-९	२२२९
६	ताकुकोट	१-९	३८७९
७	पाँचखुवा देउराली	१-९	२१११
८	पन्द्रुङ	१-९	२५२४

स्रोत: राष्ट्रिय जनगणना २०६८, के.त.वि

ग) सुलिकोट गाउँपालिकाको वडागत जनसंख्या

स्थानीय तहको नयाँ संरचना अनुसार सुलिकोट गाउँपालिकामा जम्मा ८ वटा वडाहरू रहेका छन् । यस गाउँपालिकाको वडागत जनसंख्या तथा घरपरिवारको संख्या तलको तालिकामा देखाइएको छ ।

तालिका नं. २.१५.२

वडा नं	पुरुष	महिला	जम्मा	घरपरिवार
१	६५२	८३१	१४८३	३२८
२	१५५२	१९५०	३५०२	७४१
३	१६६५	२०४८	३७१३	७८५
४	२६१४	३३४४	५९५८	१३२५
५	९५८	१२७१	२२२९	५५४
६	१६७५	२२०४	३८७९	९०३
७	८९५	१२१६	२१११	५३०
८	११०२	१४२२	२५२४	६६४

स्रोत: राष्ट्रिय जनगणना २०६८, के.त.वि

घ) जातजाति अनुसार सुलिकोट गाउँपालिकाको जनसंख्या

राष्ट्रिय जनगणना २०६८ को नतिजा अनुसार सुलिकोट गाउँपालिकामा सवैभन्दा बढि गुरुङ जाति ३८.९७ प्रतिशत, दोस्रोमा ब्रह्मु/बरामो जाति १०.३२ प्रतिशत र तेस्रोमा पहाडी-ब्राह्मण ९.७६ प्रतिशत रहेका छन् ।

तालिका नं. २.१५.३

क्र.स.	जातजाति	संख्या	प्रतिशत
१	क्षेत्री	२१२०	८.३५
२	ब्राह्मण- पहाडी	२४७८	९.७६
३	मगर	१३५९	५.३५
४	तामाङ	८५८	३.३८
५	नेवार	६३२	२.४९

क्र.स.	जातजाति	संख्या	प्रतिशत
६	मुसलमान	३५	०.१४
७	कामी	१४०४	५.५३
८	गुरुङ	९८९७	३८.९७
९	धामी / ढोली	३६१	१.४२
१०	लिम्बू	१०	०.०४
११	ठकुरी	९९	०.३९
१२	सार्की	१२७३	५.०१
१३	सन्यासी / दसनामी	५७	०.२२
१४	घर्ती / भुजेल	९२	०.३६
१५	ब्रह्म / वरामो	२६२०	१०.३२
१६	बादी	१६	०.०६
१७	घले	२०५६	८.०९
१८	अन्य	३२	०.१३
जम्मा		२५३९९	१००.००

स्रोत: राष्ट्रिय जनगणना २०६८, के.त.वि

ड) मातृभाषा अनुसार सुलीकोट गाउँपालिकाको जनसंख्या

राष्ट्रिय जनगणना २०६८ को नतिजा अनुसार सुलीकोट गाउँपालिकामा मातृभाषाको रूपमा नेपाली बोल्नेको जनसंख्या ६३.४४ प्रतिशत देखिएको छ। नेपाली पछि मातृभाषाको रूपमा बढि बोलिने भाषाहरुमा गुरुङ २२.९३ प्रतिशत, घले ७.७९ प्रतिशत र बज्जिका ३.२३ प्रतिशत रहेका छन्।

तालिका नं. २.१५.४

क्र.स.	मातृभाषा	संख्या	प्रतिशत
१	नेपाली	१६११३	६३.४४
२	गुरुङ	५८२४	२२.९३
३	मगर	२४८	०.९८
४	तामाङ	२४०	०.९४
५	घले	१९७९	७.७९
६	उर्दु	१४	०.०६
७	नेवार	११९	०.४७
८	बज्जिका	८२१	३.२३
९	मैथली	१०	०.०४
१०	अन्य	२९	०.११
११	नखुलेको	२	०.०१
जम्मा		२५३९९	१००.००

स्रोत: राष्ट्रिय जनगणना २०६८, के.त.वि

च) धर्म अनुसार जनसंख्या विवरण

राष्ट्रिय जनगणना २०६८ अनुसार सुलिकोट गाउँपालिकामा सबैभन्दा बढि हिन्दु धर्मावलम्बी ५२.०१ प्रतिशत, बौद्ध धर्म मान्ने ४२.०३ प्रतिशत, इस्लाम धर्म मान्ने ०.१४ प्रतिशत, क्रिश्चियन धर्म मान्ने ३.३८ प्रतिशत र प्रकृति धर्म मान्ने २.३९ प्रतिशत धर्मावलम्बीहरुको बसोबास रहेको छ।

तालिका नं. २.१५.५

क्र.स.	धर्म	जम्मा	
		संख्या	प्रतिशत
१	हिन्दु	१३२११	५२.०१
२	बौद्ध	१०६७४	४२.०३
३	इस्लाम	३५	०.१४
४	क्रिश्चियन	८५९	३.३८
५	प्रकृति	६०८	२.३९
६	उल्लेख नभएका	१२	०.०५
जम्मा		२५३९९	१००.००

स्रोत: राष्ट्रिय जनगणना २०६८, के.त.वि

छ) घरको स्वामित्व अनुसार घरपरिवार विवरण

विगतको जनगणनामा जस्तै वि.सं. २०६८ मा लिइएको रा.ज.ग.मा पनि परिवारले आवसीय हैसियतले प्रयोग गरिरहेका घरको स्वामित्व सम्बन्धी प्रश्नहरु सोधिएका थिए। यस सुलिकोट गाउँपालिकामा जम्मा ५८२९ परिवारहरु मध्ये ९७.३२ प्रतिशत परिवारहरु आफ्नै निजी स्वामित्वको घरमा बसोबास गरिरहेको पाइयो भने १.५४ प्रतिशत परिवारहरु भाडामा बसेको पाइयो।

तालिका नं. २.१५.६

क्र.स.	विवरण	घरपरिवार	
		संख्या	प्रतिशत
१	आफ्नै(निजी)	५६७३	९७.३२
२	भाडामा	९०	१.५४
३	संस्थागत	५	०.०९
४	अन्य	६१	१.०५
जम्मा		५८२९	१००.००

स्रोत: राष्ट्रिय जनगणना २०६८, के.त.वि

ज) वैवाहिक स्थिती सम्बन्धी विवरण

राष्ट्रिय जनगणना २०६८ को नतिजाअनुसार सुलीकोट गाउँपालिकामा एक विवाह, बहुविवाह, पुनर्विवाह, विधवा, पारपाचुके भएका, अलग्गएका र विवाह नभएको आधारमा वैवाहिक स्थितीलाई निम्नअनुसार तालिकामा व्यक्त गरिएको छ ।

तालिका नं. २.१५.७

क्र.स.	वैवाहिक स्थिती	जम्मा	
		संख्या	प्रतिशत
१	विवाह नभएको	७०९८	३५.२७
२	एक विवाह	१०७९८	५३.६५
३	बहुविवाह	१५०	०.७५
४	पुनर्विवाह	६८७	३.४१
५	विधुर/विधवा	१२७७	६.३४
६	पारपाचुके	५०	०.२५
७	छुटिएको	६७	०.३३
जम्मा		२०१२७	१००.००

स्रोत: राष्ट्रिय जनगणना २०६८, के.त.वि

भ) पिउने पानीको स्रोत अनुसार सुलीकोट गाउँपालिकाको घरपरिवार विवरण :

राष्ट्रिय जनगणना २०६८ अनुसार यस गाउँपालिकामा ६२.४६ प्रतिशत परिवारहरूले धारा वा पाइपबाट पिउने पानी प्राप्त गरेको देखिन्छ । त्यसैगरी २.२८ प्रतिशतले व्यवस्थित इनारबाट, ७.२४ प्रतिशतले अव्यवस्थित इनारबाट, २६.०८ प्रतिशतले मूलधाराबाट र १.५१ प्रतिशतले नदि अथवा खोलाबाट पिउने पानी प्राप्त गरेको पाइन्छ । पिउने पानीको स्रोतका आधारमा सुलीकोट गाउँपालिकाका घरपरिवार विवरणलाई विस्तृत रूपमा तलको तालिकामा देखाईएको छ ।

तालिका नं. २.१५.८

क्र.स.	पिउने पानीको स्रोत	घरपरिवार	
		संख्या	प्रतिशत
१	धारा/पाइप	३६४१	६२.४६
२	व्यवस्थित इनार	१३३	२.२८
३	अव्यवस्थित इनार	४२२	७.२४
४	मूल धारा	१५२०	२६.०८
५	नदी/खोला	८८	१.५१
६	अन्य	५	०.०९
७	उल्लेख नभएको	२०	०.३४
जम्मा		५८२९	१००.००

स्रोत: राष्ट्रिय जनगणना २०६८, के.त.वि.

ज) खाना पकाउने इन्धनको स्रोत अनुसार घरपरिवारको विवरण

राष्ट्रिय जनगणना २०६८ अनुसार यस गाउँपालिकामा ९७.४८ प्रतिशत परिवारले खाना पकाउन अक्सर काठदाउरा प्रयोग गर्ने गरेको देखिन्छ। खाना पकाउन अक्सर एल.पी. ग्यास १.१२ प्रतिशतले, ०.६३ प्रतिशतले मटितेल र ०.३४ प्रतिशतले गोबर ग्याँस प्रयोग गरेको पाइन्छ।

तालिका नं. २.१५.९

क्र.स.	खाना पकाउने इन्धनको स्रोत	घरपरिवार	
		संख्या	प्रतिशत
१	काठ/दाउरा	५६८२	९७.४८
२	मटितेल	३७	०.६३
३	एल.पी. ग्याँस	६५	१.१२
४	गोबर ग्याँस	२०	०.३४
५	उल्लेख नभएको	२५	०.४३
जम्मा		५८२९	१००.००

स्रोत: राष्ट्रिय जनगणना २०६८, के.त.वि

ट) बत्ती बाल्नको लागि अक्सर प्रयोग गरिने इन्धन

राष्ट्रिय जनगणना २०६८ अनुसार सुलिकोट गाउँपालिकामा धेरैजसो घरपरिवारहरूले आफु बसोबास रहेको घर/आवासीय इकाइमा बत्ती बाल्नको लागि अक्सर मटितेल प्रयोग गरिएको देखिएको छ। मटितेल प्रयोग गर्ने ४६.०५ प्रतिशत, विजुली प्रयोग गर्ने ४२.९९ प्रतिशत, सोलार प्रयोग गर्ने १०.४८ प्रतिशत र अन्य प्रयोग गर्ने ०.१० प्रतिशत घरपरिवारहरू रहेको पाइन्छ।

तालिका नं. २.१५.१०

क्र.स.	बत्ती बाल्नका लागि अक्सर प्रयोग गरिने इन्धन	घरपरिवार	
		संख्या	प्रतिशत
१	विजुली	२५०६	४२.९९
२	मटितेल	२६८४	४६.०५
३	सोलार	६११	१०.४८
४	अन्य	६	०.१०
५	उल्लेख नभएको	२२	०.३८
जम्मा		५८२९	१००.००

स्रोत: राष्ट्रिय जनगणना २०६८, के.त.वि

२.१६ व्यक्तिगत घटना दर्ता विवरण

समाजमा अति महत्व राख्ने घटनाहरू जस्तै: जन्म, मृत्यु विवाह, सम्बन्ध विच्छेद, बसाइसराई आदि दिनदिनै घटिरहेका हुन्छन्। यी घटनाहरूलाई व्यक्तिगत घटना (Vital events) भनिन्छ। सामाजिक, आर्थिक, साँस्कृतिक रूपमा प्रभाव पारिरहने यस्ता किसिमका घटनाहरूलाई नियमित रूपमा दर्ता गरी त्यसको अध्ययन तथा विश्लेषण गरी संप्रेषण गर्ने पद्धतीलाई व्यक्तिगत घटना दर्ता प्रणाली (Vital Registration System) भनिन्छ। यो प्रणाली जन्म, मृत्यु विवाह, सम्बन्ध विच्छेद, बसाई सराई आदि घटनाहरू दर्ता गर्ने निरन्तर प्रणाली हो।

नेपालमा जन्म मृत्यु दर्ता प्रणालीलाई व्यवस्थित रूपले सञ्चालन गर्नको लागि सर्वप्रथम “जन्म मृत्यु तथा अन्य व्यक्तिगत घटना (दर्ता गर्ने) ऐन २०३” र “जन्म, मृत्यु तथा अन्य व्यक्तिगत घटना नियमावली २०३४” लागू भई २०३४ सालदेखि १० जिल्लाबाट यो कार्यक्रम शुरु भएको थियो। त्यसको १३ वर्ष पछि २०४७ सालबाट देशका ७५ वटै जिल्लाहरूमा यो कार्यक्रम सुरु भएको थियो। नेपाल सरकारको निर्णय अनुसार २०७१ साल चैत्र ११ गते बाट केन्द्रीय पञ्जिकरण विभाग सञ्चालन भएको छ।

जिल्ला समन्वय समितिको कार्यालय, गोरखाको व्यक्तिगत घटना दर्ताको वार्षिक अभिलेख-२०७२ अनुसार गोरखा जिल्लामा जन्म दर्ता गराउनेहरूको संख्या महिला ४३६४ र पुरुष ४०६२ गरी जम्मा ८४२६ जना रहेकोमा मृत्यु दर्ता गराउनेहरूको संख्या महिला ५४६ र पुरुष ७९७ गरी जम्मा १३४३ रहेको पाइन्छ। त्यस्तै विवाह दर्ता गराउनेको संख्या २१३३ जना रहेको र बसाई सराई तर्फ ४५४ जनाले दर्ता गराएकोमा सम्बन्ध विच्छेद तर्फ ८ जनाले दर्ता गराएको तथ्यांक रहेको छ। व्यक्तिगत घटना दर्ता सम्बन्धी महत्वपूर्ण विवरणलाई विस्तृत रूपमा तालिकामा देखाइएको छ।

तालिका नं. : २.१६

जन्म दर्ता			मृत्यु दर्ता			विवाह दर्ता संख्या	बसाई सराई			सम्बन्ध विच्छेद दर्ता संख्या
महिला	पुरुष	जम्मा	महिला	पुरुष	जम्मा		दर्ता संख्या	गएको संख्या	आएको संख्या	
४३६४	४०६२	८४२६	५४६	७९७	१३४३	२१३३	४५४	४५३	५१८	८

स्रोत: जिल्ला समन्वय समितिको कार्यालय, गोरखा

खण्ड ३ शिक्षा

३.१ जिल्लाको शैक्षिक अवस्था

शिक्षा विकासको मूल आधार हो । शिक्षाको विकास नभएसम्म देशको चौतर्फी विकास हुन सक्दैन । शिक्षाले सामाजिक, आर्थिक, राजनीतिक, सांस्कृतिक, नैतिक आदि पक्षहरूको सर्वाङ्गीण विकासमा महत्वपूर्ण भूमिका निर्वाह गरेको हुन्छ । शिक्षाले परिवार, समाज र राष्ट्रलाई चेतना र गतिशीलता प्रदान गर्ने भएकाले यसलाई दिगो र फराकिलो सामाजिक एवं मानव विकासको महत्वपूर्ण आयामको रूपमा लिइन्छ ।

राष्ट्रिय जनगणना २०६८ अनुसार गोरखा जिल्लाको साक्षरता दर ६६.३४ प्रतिशत रहेको छ, जसमध्ये पुरुषको साक्षरता दर ७५.०९ प्रतिशत र महिलाको साक्षरता दर ५९.४४ प्रतिशत रहेको छ । २०५८ सालमा यस जिल्लाको साक्षरता दर ५३.८५ प्रतिशत रहेको थियो । तुलनात्मक अध्ययन गर्दा गोरखा जिल्लामा पुरुषको साक्षरता दर भन्दा महिलाको साक्षरता दर कम रहेको छ । जिल्लाको शैक्षिक अवस्था सम्बन्धी महत्वपूर्ण तथ्यांकलाई निम्नअनुसार तालिकामा देखाइएको छ ।

३.२ जिल्लाको शैक्षिक स्थिती, २०७३

तालिका नं. ३.१

विवरण	संख्या
वालविकास केन्द्र	३९३
सामुदायिक विद्यालय	४४४
संस्थागत विद्यालय	४६
क्याम्पस	६
स्रोत केन्द्र	१८
स्रोत कक्षा	९
सामुदायिक सिकाई केन्द्र	२७
एनेक्स कार्यक्रम	१
धार्मिक विद्यालय	
मदरसा	गुरुकुल
१३	०१
	गुम्वा
	०९

स्रोत: जिल्ला शिक्षा कार्यालय, गोरखा

३.३ एस.एल.सी. परीक्षाको तुलनात्मक विवरण

जिल्लाको विगत तीन वर्षको (२०७०, २०७१, २०७२ साल सम्मको) एस.एल.सी. परीक्षामा सम्मिलित विद्यार्थीहरूको संख्या बढेको देखिन्छ भने एस.एल.सी. नतिजालाई विश्लेषण गर्दा २०७० को तुलनामा २०७१ मा उत्तीर्ण प्रतिशत घटेको पाइन्छ। एस.एल.सी. परीक्षामा सम्मिलित र उत्तीर्ण विद्यार्थीहरूको संख्यालाई निम्नअनुसार तलको तालिकामा प्रस्तुत गरिएको छ।

तालिका नं. ३.२

विद्यार्थी विवरण	२०७०	२०७१	२०७२
सम्मिलित	४६३८	४६४६	४८७४
उत्तीर्ण संख्या	२७१७	२७०८	GPA
उत्तीर्ण प्रतिशत	५८.५८	५८.२९	२.२६

स्रोत: जिल्ला शिक्षा कार्यालय, गोरखा

३.४ जिल्लाको साक्षरता सम्बन्धी विवरण

राष्ट्रिय जनगणना २०६८ मा ५ वर्ष वा सो भन्दा माथिल्लो उमेरका व्यक्तिहरूको शैक्षिक अवस्था सम्बन्धी विवरण सङ्कलन गरिएको थियो। यस गणनाका नतिजामा ५ वर्ष वा सो भन्दा माथिल्लो उमेरका लेखन पढ्न जान्ने व्यक्तिलाई साक्षर मानी साक्षरता दर निकालिएको छ। यस अगाडिका जनगणनाहरूमा ६ वर्ष वा सो भन्दा माथिल्लो उमेरका व्यक्तिहरूको मात्र साक्षरता दर गणना गरिन्थ्यो। यसप्रकार समग्र गोरखा जिल्लाको साक्षरता दर ६६.३४ प्रतिशत कायम हुन आएको देखिन्छ। पुरुषको साक्षरता दर ७५.०९ प्रतिशत छ भने महिलाको साक्षरता दर ५९.४४ प्रतिशत रहेको छ। गाउँपालिकाहरूमध्ये सबैभन्दा बढी साक्षरतादर शहिद लखन गाउँपालिका र सबै भन्दा कम चुमनुव्री र धार्चे गाउँपालिका हुन्। नगरपालिका तर्फ हेर्दा सबैभन्दा बढी साक्षरता दर गोरखा नगरपालिकामा ७६.८ प्रतिशत रहेको छ भने पालुडटार नगरपालिकाको साक्षरता दर ६९.२ प्रतिशत रहेको पाइन्छ। जिल्लाका गाउँपालिका र नगरपालिकाहरूको साक्षरता विवरण तलको तालिकामा देखाइएको छ।

तालिका नं.: ३.३

स्थानीय तह	साक्षरता दर(प्रतिशतमा)		
	पुरुष	महिला	जम्मा
आरुघाट गाउँपालिका	६९.०	५३.६	६०.४
अजिरकोट गाउँपालिका	७५.९	५९.०	६६.७
भिमसेन गाउँपालिका	७६.४	६०.९	६७.५
चुमनुव्री गाउँपालिका	५०.१	२८.०	३८.६
धार्चे गाउँपालिका	५५.८	३९.२	४६.६
गण्डकी गाउँपालिका	७३.१	५९.३	६५.५
गोरखा नगरपालिका	८५.०	७०.०	७६.८
पालुडटार नगरपालिका	७८.८	६९.९	६९.२
शहिद लखन गाउँपालिका	७७.४	६३.०	६९.२
सिरानचोक गाउँपालिका	७६.४	५८.८	६६.६
सुलिकोट गाउँपालिका	६८.९	५४.६	६०.८

स्रोत: रा.ज.ग. २०६८, के.त.वि.

३.५ नयाँ संरचनामा स्थानीय तह अनुसार विद्यालय विवरण- २०७३

जिल्ला शिक्षा कार्यालय, गोरखाका अनुसार जिल्लामा सामुदायिक र संस्थागत गरी जम्मा ४९० विद्यालयहरु रहेका छन् । जसमध्ये सामुदायिक तर्फ ४४४ विद्यालय र संस्थागत तर्फ ४६ विद्यालय रहेको पाइन्छ । नयाँ संरचनामा स्थानीय तह अनुसार सबैभन्दा धेरै विद्यालय गोरखा नगरपालिकामा सामुदायिक ५३ र संस्थागत १७ गरी जम्मा ७० विद्यालय रहेको देखिन्छ भने सबैभन्दा कम विद्यालय चुमनुव्री गाउँपालिकामा सामुदायिक २१ विद्यालयमात्र रहेको आँकडा छ । नयाँ संरचनामा स्थानीय तह अनुसार विद्यालय विवरण निम्न तालिकामा प्रस्तुत गरिएको छ ।

तालिका नं.: ३.४

क्र.सं.	गाउँ/नगर पालिका	सामुदायिक ECD	आधारभूत विद्यालय			माध्यमिक विद्यालय			सामुदायिक जम्मा	संस्थागत जम्मा	कुल जम्मा
			सामुदायिक	संस्थागत	जम्मा	सामुदायिक	संस्थागत	जम्मा			
१	आरुघाट गाउँपालिका	३९	२९	१	३०	१०	१	११	३९	२	४१
२	अजिरकोट गाउँपालिका	२९	२४	४	२८	७	०	७	३१	४	३५
३	भिमसेन गाउँपालिका	४६	२९	२	३१	१२	०	१२	४१	२	४३
४	चुमनुव्री गाउँपालिका	१२	२०	०	२०	१	०	१	२१	०	२१
५	धार्चे गाउँपालिका	१९	१७	१	१८	७	०	७	२४	१	२५
६	गण्डकी गाउँपालिका	४१	३७	२	३९	९	०	९	४६	२	४८
७	गोरखा नगरपालिका	४९	३७	१०	४७	१६	७	२३	५३	१७	७०
८	पालुङटार नगरपालिका	३६	३३	१०	४३	१४	२	१६	४७	१२	५९
९	शहिद लखन गाउँपालिका	४४	३७	३	४०	११	०	११	४८	३	५१
१०	सिरानचोक गाउँपालिका	३९	३३	१	३४	१५	०	१५	४८	१	४९
११	सुलिकोट गाउँपालिका	३९	३६	२	३८	१०	०	१०	४६	२	४८
जम्मा		३९३	३३२	३६	३६८	११२	१०	१२२	४४४	४६	४९०

स्रोत: जिल्ला शिक्षा कार्यालय, गोरखा

३.६ नयाँ संरचनामा स्थानीय तह अनुसारको शिक्षक विवरण- २०७३

जिल्ला शिक्षा कार्यालय, गोरखाका अनुसार जिल्लामा प्रारम्भिक बा.वि.के. सहजकर्ता ३९३ जना, प्राथमिक तहमा दरवन्दी र राहत गरी १७७० जना निम्न माध्यमिक तहमा ४०४ जना, माध्यमिक तहमा ३३२ जना र उच्च माध्यमिक तहमा दरवन्दी र राहत गरी १०७ जना शिक्षकहरू कार्यरत रहेको पाइन्छ। नयाँ संरचनामा स्थानीय तह अनुसारको शिक्षक विवरण तलको तालिकामा देखाइएको छ।

तालिका नं. ३.५

क्र.सं.	गाउँ/नगर पालिका	प्रारम्भिक बा.वि.के. सहजकर्ता	प्राथमिक तह			निम्न माध्यमिक तह			माध्यमिक तह			उच्च माध्यमिक तह		
			दरवन्दी	राहत	जम्मा	दरवन्दी	राहत	जम्मा	दरवन्दी	राहत	जम्मा	दरवन्दी	राहत	जम्मा
१	आरुघाट गाउँपालिका	३९	११६	२९	१४५	१६	२१	३७	१६	८	२४	२	४	६
२	अजिरकोट गाउँपालिका	२९	११४	१७	१३१	२२	७	२९	१५	५	२०	२	४	६
३	भिमसेन गाउँपालिका	४६	१६२	१४	१७६	३१	१२	४३	२३	१७	४०	४	१४	१८
४	चुमनुव्री गाउँपालिका	१२	४२	४	४६	१	१	२	०	४	४	०	०	०
५	धार्चै गाउँपालिका	१९	५२	७	५९	२	११	१३	०	६	६	०	०	०
६	गण्डकी गाउँपालिका	४१	१४०	३२	१७२	१८	११	२९	१७	१०	२७	२	६	८
७	गोरखा नगरपालिका	४९	२२६	३३	२५९	४६	२०	६६	४४	१३	५७	१२	११	२३
८	पालुडटार नगरपालिका	३६	२२६	१९	२४५	४२	७	४९	४३	४	४७	४	१२	१६
९	शहिव लखन गाउँपालिका	४४	१६५	१८	१८३	२६	१६	४२	२९	७	३६	४	५	९
१०	सिरानचोक गाउँपालिका	३९	१७६	२१	१९७	४४	१३	५७	३७	११	४८	४	९	१३
११	सुलिकोट गाउँपालिका	३९	१३६	२१	१५७	२८	९	३७	१४	९	२३	२	६	८
	जम्मा	३९३	१५५५	२१५	१७७०	२७६	१२८	४०४	२६८	९४	३६२	३६	७१	१०७

स्रोत: जिल्ला शिक्षा कार्यालय, गोरखा

३.७ नयाँ संरचनामा स्थानीय तह अनुसार विद्यार्थी विवरण - २०७३

जिल्लामा सामुदायिक र संस्थागत विद्यालयमा गरी ECD तर्फ जम्मा ८६५२ जना, आधारभूत तह (१-८) तर्फ ५२३८७ जना र माध्यमिक तह (९-१२) तर्फ १४९५२ जना विद्यार्थीहरू अध्ययनरत रहेको पाइन्छ । नयाँ संरचनामा स्थानीय तह अनुसार विद्यार्थीहरूको विवरण विस्तृत रूपमा देहायको तालिकामा देखाइएको छ ।

तालिका नं. ३.६

क्र.सं.	स्थानीय तह	ECD			आधारभूत तह (१-८)			माध्यमिक तह (९-१२)		
		बालिका	बालक	जम्मा	छात्रा	छात्र	जम्मा	छात्रा	छात्र	जम्मा
१	आरुघाट गाउँपालिका	३१३	३६६	६७९	२५१३	२४२३	४९३६	८२१	६६४	१४८५
२	अजिरकोट गाउँपालिका	२०४	१८३	३८७	१४१२	१४३५	२८४७	४०३	३७२	७७५
३	भिमसेन गाउँपालिका	३५५	३२०	६७५	२१८२	२११६	४२९८	९६९	७११	१६८०
४	चुमनुव्री गाउँपालिका	१०५	८९	१९४	५५४	४९७	१०५१	२५	४७	७२
५	धार्चे गाउँपालिका	२९४	२७४	५६८	१७३३	१५६४	३२९७	१५१	१५९	३१०
६	गण्डकी गाउँपालिका	२३१	२४२	४७३	२३७४	२३३४	४७०८	८२०	५६५	१३८५
७	गोरखा नगरपालिका	११६३	११३३	२२९६	४९५५	५२९४	१०२४९	१६९७	१५१४	३२११
८	पालुङटार नगरपालिका	६८३	८१४	१४९७	३७७४	३५०२	७२७६	१०७१	१०६१	२१३२
९	शहिद लखन गाउँपालिका	२६९	२७१	५४०	२०६३	१९९९	४०६२	७७८	५६६	१३४४
१०	सिरानचोक गाउँपालिका	२३७	२७३	५१०	२०४५	१८९६	३९४१	६९७	६२५	१३२२
११	सुलिकोट गाउँपालिका	४१५	४१८	८३३	२९१७	२८०५	५७२२	६७६	५६०	१२३६
जम्मा		४२६९	४३८३	८६५२	२६५२२	२५८६५	५२३८७	८१०८	६८४४	१४९५२

स्रोत: जिल्ला शिक्षा कार्यालय, गोरखा

खण्ड: ४
स्वास्थ्य

४.१ स्वास्थ्य संस्थाको विवरण

गोरखा जिल्लामा २ सरकारी अस्पताल, ३ प्राथमिक स्वास्थ्य केन्द्र, ६६ वटा स्वास्थ्य चौकी, ३ वटा ग्रामिण सामुदायिक सेवा इकाई र ४ प्राइभेट अस्पतालहरु रहेका छन् । जिल्लामा २४० गाउँघर क्लिनिक, २५८ खोप क्लिनिक र ६२१ महिला स्वास्थ्य स्वयंसेवकले जिल्लामा स्वास्थ्य सेवा प्रदान गर्दै आएका छन् ।

तालिका नं. ४.१

क्र.स.	स्वास्थ्य संस्थाको किसिम (आ.व.२०७२/०७३ सम्म)	संख्या
१	सरकारी अस्पताल	२
२	प्राथमिक स्वास्थ्य केन्द्र	३
३	स्वास्थ्य चौकी	६६
४	गाउँघर क्लिनिक	२४०
५	खोप क्लिनिक	२५८
६	डट्स माइक्रोस्कोप सेन्टर	६
७	डट्स उपचार केन्द्र	७१
८	कुष्ठरोग उपचार केन्द्र	७१
९	म.स्वा.स्व.से.	६२१
१०	शहरी स्वास्थ्य केन्द्र	७
११	एच.आई.भि.परिक्षण र उपचार केन्द्र	४
१२	ART सेवा	१
१३	ग्रामिण सामुदायिक सेवा इकाई	५
१४	स्वास्थ्य संस्था	५
१५	प्राइभेट अस्पताल	४
१६	स्वास्थ्य क्षेत्रमा काम गर्ने गै.स.सं	९

Source: HMIS, DPHO, Gorkha

४.२ जिल्लामा रहेका आयुर्वेद स्वास्थ्य संस्था सम्बन्धी विवरण

गोरखा जिल्लामा १ जिल्ला आयुर्वेद स्वास्थ्य केन्द्र, ६ वटा आयुर्वेद औषधालय, १ वटा निजी आयुर्वेद कम्पनी र ४ वटा निजी आयुर्वेद संस्थाहरु रहेका छन् ।

तालिका नं ४.२

क्र.स.	आयुर्वेद स्वास्थ्य संस्थाको किसिम (आ.व.२०७२/०७३ सम्म)	संख्या
१	जिल्ला आयुर्वेद स्वास्थ्य केन्द्र	१
२	आयुर्वेद औषधालय	६
३	गाउँघर क्लिनिक	२ (बगुवा र सतिपिपल)
४	निजी आयुर्वेद कम्पनी	१
५	निजी आयुर्वेद संस्था	४

स्रोत: जिल्ला आयुर्वेद स्वास्थ्य केन्द्र, गोरखा

४.३ स्वास्थ्य सेवाको कभरेज विवरण

जिल्लाको तीन आ.व.२०७०/०७१ देखि २०७२/०७३ सम्मको स्वास्थ्य सेवाको विभिन्न सूचकहरूको सारांश विवरणलाई निम्न तालिकामा देखाइएको छ।

तालिका नं. ४.३

Indicators	२०७०/०७१	२०७१/०७२	२०७२/०७३
Immunization Programme			
1. BCG Coverage	८७%	७८%	७५%
2. DPT –Hep B –Hib3 Coverage	८७%	८३%	८३%
3. Polio -3 Coverage	८७%	८३%	८३%
4. Measles Coverage	८४%	८३%	७८%
5. TT2 & TT2+(Pregnant women)	७०%	६९%	७७%
Nutrition programme			
1. % of pregnant women receiving iron tablets	७५%	७६%	६५%
2. % of postpartum mother receiving Vitamin A	४७%	४८%	४२%
Acute Respiratory infection (ARI)			
1. Reported incidence of ARI /1000<5 years children	११७८	९३९	८२०
2. Proportion of sever pneumonia among new case	०.०८%	०.१२	०.७४
Control of diarrhoeal disease (CDD)			
1. Incidence of diarrhea /1000<5 year children new case	५४९	४७४	४६३
2. % of Sever Dehydration among total new case	०%	०.०८%	०.१
Safe motherhood programme			
1. Antenatal first visits as% of live birth	७७%	८४%	८८
2. 4 th ANC Visit as% of 1 st ANC visit	५३%	५०%	४७.३
3. Delivery conducted by SBA at H.F. as % of expected Live birth	३२%	३३.१५%	३९
4. % of institutional delivery among expected live birth	३३%	३३.९५	३९
5. PNC 1 st visits as of Expected live birth	४१%	३८.४२	४१
Family Planning programme			
1. Contraceptive prevalence Rate	३९.१६%	३८.२८	३९.८६
2. New acceptors PILLS as% of MWRA	२.७६%	२.७६%	२.८
3. New acceptors DEPO as% of MWRA	५.६३%	५.५१%	५.५९
4. New acceptors IUD as% of MWRA	०.०६%	०.०८%	०.२४
5. New acceptors IMPLANT as%	०.३%	०.५६%	१.८५
6 VSC Cases target Vs. achivement	६२%	४७%	१००

Indicators	२०७०/०७१	२०७१/०७२	२०७२/०७३
Malaria control Programme			
1. Annual blood slide examination rate (ABER)	०.१%	०.२१%	०.२८
2. Target Vs. achievement of blood slide collection	६०%	१००%	१००
Tuberculosis control programme			
1. Case Finding Rate	१००%	८२%	१००
2. Treatment Success Rate	८८%	९०%	९३
Leprosy Control programme			
1. New case detection rate (NCDR)/10000	०.२३	०.७७	०.१९
2. Registered Prevalence rate (PR)/10000	०.४५	०.३५	०.१९
3. Disability grade 2 among new case	०	०	०
HIV AIDs Programme			
Number of people counseling	१९६७	२५११	१९९६
Number of Person receiving ART	७८	११२	१४१
Curative Services			
Total OPD New visits	२८४०३४	२५८२१७	२९२५४१
Total OPD new visits as% of Total population	१०७%	१०४%	११३%

Source: HMIS, DPHO, Gorkha

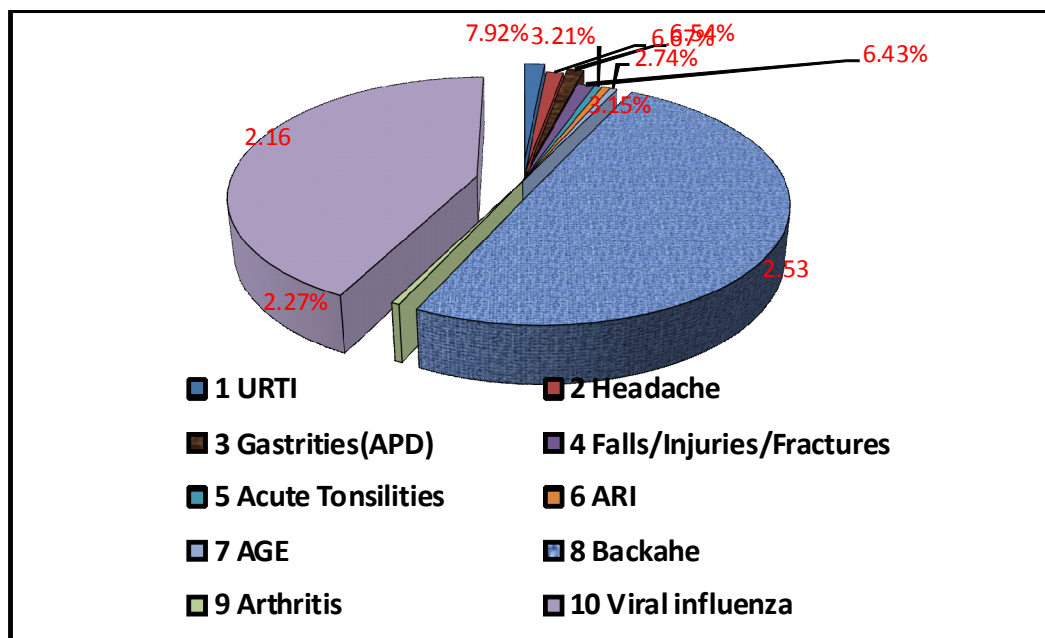
४.४ उच्च १० रोगहरु

गोरखा जिल्लामा आ.व. २०७२/०७३ मा देखिएका प्रमुख १० रोगहरुको तथ्यांकीय विवरणलाई तालिकामा निम्नअनुसार प्रस्तुत गरिएको छ ।

तालिका नं. ४.४

TOP 10 DISEASE OF DISTRICT IN FY 072/073			
Disease	%	Disease	%
URTI (23186)	7.92	ARI (9227)	3.15
Headache (19508)	6.67	AGE (8005)	2.74
Gastritities (19130)	6.54	Backahe(Musculoskeletal pain(7408)	2.53
Falls/Injuries/Fractures (18817)	6.43	Arthritis (6650)	2.27
Acute Tonsilities (9405)	3.21	Viral Influenza (6311)	2.16

प्रमुख १० रोगहरु



Source: HMIS, DPHO, Gorkha

४.५ जिल्ला अस्पताल गोरखाको मुख्य सूचकहरु

जिल्ला अस्पताल, गोरखाका अनुसार विगत दुई आ.व. ०७१/७२ र ०७२/७३ मा अस्पतालका मुख्य-मुख्य सूचकहरुलाई निम्न तालिकामा देखाइएको छ।

तालिका नं. ४.५

Indicators	Unit	071/72	072/73
Total number of OPD cases	Number	20496	31803
Total number of Emergency case	Number	9064	10956
Total number of Lab service provider	Number	2935	5598
Total number of delivery conducted	Number	–	811
Referral case (in) total	Number	167	12
Referral case (out) total	Number	30	102
Total Neo-natal Deaths	Number	2	1
Total Hospital deaths	Number	1	7
Number of CAC service	Number	–	44
Total Surgery case	Number	536	800
Bed Occupancy rate	%	50	50

स्रोत: जिल्ला अस्पताल, गोरखा

४.६ आयुर्वेद स्वास्थ्य

जिल्लामा रहेका आयुर्वेद स्वास्थ्य संस्थाहरुको नाम र ठेगाना यसप्रकार तालिकामा प्रस्तुत गरिएको छ ।

तालिका नं. ४.६

सि.नं.	आयुर्वेद स्वास्थ्य संस्थाहरुको नाम	ठेगाना
१	जिल्ला आयुर्वेद स्वास्थ्य केन्द्र	शहिद लखन गा.पा., घैरुड, वतासे
२	मनकामना आयुर्वेद औषधालय	शहिद लखन गा.पा., घैरुड, वतासे
३	दर्वुड फुजेल आयुर्वेद औषधालय	गण्डकी गा.पा, फुजेल
४	घ्याल्चोक आयुर्वेद औषधालय	गण्डकी गा.पा, घ्याल्चोक
५	सौरपानी आयुर्वेद औषधालय	सुलिकोट गा.पा, सौरपानी
६	पालुडटार आयुर्वेद औषधालय	पालुडटार न.पा, पालुडटार
७	गोरखा बजार आयुर्वेद औषधालय	गोरखा न.पा, गोरखा बजार

स्रोत: जिल्ला आयुर्वेद स्वास्थ्य केन्द्र, गोरखा

जिल्लामा विगत दुई आर्थिक वर्षमा आयुर्वेद संस्थामा गई विभिन्न रोगको उपचार गराउने विरामीहरुको तथ्यांकलाई निम्नअनुसार तालिकामा प्रस्तुत गरिएको छ ।

तालिका नं. ४.७

सि.नं.	रोगको नाम	२०७०/७१	२०७१/७२	कैफियत
१	उदर (Abdominal Diseases)	१६५२	१५०४	
२	अम्लपित्त (Gastritis)	३२७०	३६५५	
३	श्वसन विकार (Respiratory diseases)	२४८२	१४९०	
४	वातव्यादि (Vataj Diseases)	१६५०	१७९८	
५	कर्ण, नशा, मूख, दन्त, र कण्ठरोग (ENT, Oral, Dental)	१३०२	८६७	
६	ज्वरो (Fever)	१३०७	११३२	
७	स्त्रीरोग (Gynecology)	१३५६	११८६	
८	अतिसार, प्रवाहिका (Dirrhoea/Dysentery)	४९४	४४३	
९	बालरोग (Pediatric Diseases)	६२१	३४८	
१०	व्रण (Wond/Abecess)	१३२६	१२६४	
११	अन्य विविध (Others)	१८९२	२६१२	
जम्मा		१७,३५२	१६,२९९	

स्रोत: जिल्ला आयुर्वेद स्वास्थ्य केन्द्र, गोरखा

खण्ड ५

कृषि, पशुपंक्षी तथा सिंचाई

नेपालको अर्थव्यवस्था कृषिमा आधारित भएको कारण नेपाललाई कृषिप्रधान देश भनिएको हो । कुल ग्राहस्थ उत्पादन (GDP) को अधिकांश हिस्सा यसै क्षेत्रबाट प्राप्त हुने भएकोले कृषिलाई अर्थतन्त्रको मेरुदण्ड भनिएको हो । जीवन निर्वाहको स्रोत, खाद्यान्न बालीको स्रोत, औद्योगिक कच्चा पदार्थको स्रोत राष्ट्रिय आयको स्रोत, पुँजी निर्माणको स्रोत जस्ता कारणहरूले गर्दा नेपालमा कृषिको भूमिका निकै महत्वपूर्ण रहेको छ । गोरखा जिल्लाको कृषि सम्बन्धी विभिन्न विवरणहरूलाई निम्नअनुसार प्रस्तुत गरिएको छ ।

५.१ कृषि सेवा केन्द्र/सम्पर्क इकाईको विवरण

जिल्ला कृषि विकास कार्यालय, गोरखा अन्तर्गत रहेका सेवा केन्द्र/सम्पर्क इकाई १४ वटा स्थापना गरिएको छ । सेवा केन्द्रहरूको प्रमुखमा प्राविधिक सहायक (प्रा.स.) रहने व्यवस्था छ । कृषि सेवा केन्द्रबाट सेवा पुरयाइने साविक गा.वि.स. तथा नगरपालिकाहरूको विवरणलाई निम्न तालिकामा देखाइएको छ ।

तालिका नं.:५.१

सि. नं.	से.के./सम्पर्क इकाईको नाम	रहेको स्थान	सेवा पुऱ्याउनेको साविक गा.वि.स./न.पा.	जम्मा
१.	कृषि सेवा केन्द्र, तारानगर	छेवेटार	गोरखा.न.पा.	१
२.	कृषि सेवा केन्द्र, पालुडटार	बाह्रपिके	पालुडटार न.पा., हर्मी, खोप्लाड, छोप्राक	४
३.	कृषि सेवा केन्द्र, भच्चेक	भच्चेक बजार	मुच्चोक, सिम्जुड, ध्याचोक, हंसपुर, खरिवोट	५
४.	कृषि सेवा केन्द्र, घ्याम्पेसाल	घ्याम्पेसाल	मसेल, बगुवा, तान्द्राड, धावा, पाँचखुवा देउराली, पन्द्रुड ताप्ले	७
५.	कृषि सेवा केन्द्र, ताडुलीचोक	बतासे	फुजेल, ताडुलीचोक, मकैसिड, घैरुड	४
६.	कृषि सेवा केन्द्र, सिर्दिबास	फिलिम	सिर्दिबास, विही, ल्हो, चुम्चेत, छेकम्पार, प्रोक, सामागाउँ	७
७.	कृषि सम्पर्क इकाई, बुंकोट	बुंकोट, खाब्दी	नामजुड, अश्राड, बोर्लाड बुंकोट	४
८.	कृषि सम्पर्क इकाई, मनकामना	मनकामना बजार	मनकामना, बक्राड, ताक्लुड	३
९.	कृषि सम्पर्क इकाई, घ्याल्चोक	घ्याल्चोक	घ्याल्चोक, भुल्लीचोक, दरबुड	३
१०.	कृषि सम्पर्क इकाई, मिरकोट	सेरा	मिरकोट, धुवाँकोट, देउराली	३
११.	कृषि सम्पर्क इकाई, जौवारी	फिनामटार	जौवारी, केरावारी, श्रीनाथकोट, थालाजुड, गाँखु	५
१२.	कृषि सम्पर्क इकाई, सौरपानी	सौरपानी	सौरपानी, वारपाक, ताकुकोट, स्वाँरा, ता. मा.लाकुरीबोट	५
१३.	कृषि सम्पर्क इकाई, माछीखोला	माछीखोला	गुम्दा, केरौँजा, काशीगाउँ, उहिया, लाप्राक, लापु	६
१४.	कृषि सम्पर्क इकाई, आरुघाट	आरुघाट बजार	आरुपोखरी, आरुचनौटे, आरुअर्वाड, थुमी, मान्बु	५

स्रोत : जिल्ला कृषि विकास कार्यालय, गोरखा

५.२ भू-उपयोग स्थिति

तालिका नं.: ५.२

क्र.सं.	जमिनको स्थिति	इकाई	क्षेत्रफल	प्रतिशत
१	जिल्लाको कूल क्षेत्रफल	हेक्टर	३६१०००	
२	खेती योग्य जमिन	हेक्टर	५५६९६	१५.४३
३	खेती गरिएको जमिन	हेक्टर	४६२२०	१२.८०
३.१	खेत	हेक्टर	१५०५२	३२.५७
३.१.१	बाह्रै महिना सिंचाई हुने	हेक्टर	३०१६	
३.१.२	मौसमी सिंचाई हुने	हेक्टर	१२०३६	
३.२	पाखो	हेक्टर	३११६८	६७.४३
४	वनजंगल क्षेत्र	हेक्टर	११२६७६	३१.२१
५	चरन, भाडी, बुट्यान आदि	हेक्टर	५९५२०	१६.४९
६	आवास क्षेत्र	हेक्टर	१६४६	०.४६
७	अन्य	हेक्टर	८५२४२	२३.६१
जम्मा			३६१०००	

स्रोत : जिल्ला कृषि विकास कार्यालय, गोरखा

५.३ जिल्लाको भू-स्वामित्व स्थिती

तालिका नं. ५.३

भू-स्वामित्व स्थिती	परिवार (%)
०.१ हेक्टर भन्दा मुनी	५.०७ प्रतिशत
०.१ देखि ०.२ हेक्टर सम्म	१०.३५ प्रतिशत
०.२ देखि ०.५ हेक्टर सम्म	३२.२५ प्रतिशत
०.५ हेक्टरदेखि १ हेक्टरसम्म	३०.९० प्रतिशत
१ देखि २ हेक्टरसम्म	१७.७४ प्रतिशत
२ देखि ३ हेक्टरसम्म	३.१२ प्रतिशत
३ देखि ४ हेक्टरसम्म	०.३७ प्रतिशत
४ देखि ५ हेक्टर सम्म	०.०५ प्रतिशत
५ देखि १० हेक्टरसम्म	०.११ प्रतिशत
१० हेक्टर भन्दा माथि	०.०५ प्रतिशत

स्रोत: जिल्ला कृषि विकास कार्यालय, गोरखा

५.४ विभिन्न वालीहरुको क्षेत्रफल र उत्पादन

तालिका नं. ५.४

क्र.स	वालीको नाम	आ.व. ०७१/०७२		आ.व. ०७२/०७३	
		क्षेत्रफल (हे)	उत्पादन (मे.टन)	क्षेत्रफल (हे)	उत्पादन (मे.टन)
१	धान	२१६८०	५८५९७	१८६३१	४३१३८
२	मकै	१९३५९	४५४८०	२३४६.३५	४५४९२
३	गहुँ	३९१०	७३३४	३९१०	७२३४
४	कोदो	११६०५	१३९२८	११६०५	१४३४५
५	फापर	३९३	३९६	३९४	३९८
६	जौ	१०८	११९	१०८	१२०
७	दलहन	५३२१	३५८४.२	५३२५	३६९८.६
८	तेलहन	६१८.५	६१२.३	६२३	६४३.१
९	आलु	२५१५	२५४३८	२५१६	२५४३८

स्रोत: जिल्ला कृषि विकास कार्यालय, गोरखा

५.५ बाली प्रणाली

जिल्लाको बाली प्रणालीलाई सिंचित क्षेत्र(खेत) र असिंचित क्षेत्र(पाखो) गरी २ भागमा देहाय अनुसार विभाजन गरिएको छ ।

तालिका नं: ५.५

खेत	पाखो
धान :	मकै :
धान-खाली-खाली	मकै-गहुँ/जौ-खाली
धान-गहुँ-खाली	मकै/कोदो-गहुँ/जौ-खाली
धान-गहुँ-मकै	मकै-तेलहन-गहुँ
धान-आलु-मकै	मकै/दलहन-मास-तेलहन
धान-आलु-धान	मकै-तरकारी-तरकारी
धान-खाली-धान	आलु :
धान-तरकारी-तरकारी	आलु-गहुँ/उवा-खाली
	आलु-खाली-खाली

स्रोत: जिल्ला कृषि विकास कार्यालय, गोरखा

५.६ बाली पात्रो

तालिका नं. ५.६

बाली	खेत		पाखो		कैफियत
	लगाउने समय	काटने समय	लगाउने समय	काटने समय	
वर्षे धान	जेष्ठ/आषाढ	मंसिर	-	-	
चैते धान	फाल्गुन/चैत्र	जेष्ठ/आषाढ	-	-	
घैया धान	-	-	चैत्र/वैशाख	भाद्र	
गहु	मंसिर/पौष	वैशाख/जेष्ठ	-	-	
वर्षे मकै	-	-	जेष्ठ/आषाढ	भाद्र	
वसन्ते मकै	फाल्गुन/चैत्र	जेष्ठ/आषाढ	-	-	
वर्षे आलु	-	-	चैत्र/वैशाख	आषाढ/श्रावण	
हिउँदे आलु	मंसिर	माघ	मंसिर	माघ	
तोरी	-	-	कार्तिक	माघ	
कोदो	-	-	आषाढ/श्रावण	कार्तिक	
जौ	मंसिर/पौष	वैशाख/जेष्ठ	पौष	वैशाख	
भुसेतिल	-	-	भाद्र	मंसिर	

स्रोत: जिल्ला कृषि विकास कार्यालय, गोर्खा

५.७ राष्ट्रिय कृषि गणना २०६८

५.७.१ कृषि गणनाको परिचय

नेपालमा हरेक जिल्लास्तर सम्मका कृषि क्रियाकलाप, कृषि उत्पादन तथा संरचनागत विवरण संकलन गर्ने उद्देश्यले केन्द्रीय तथ्यांक विभागले राष्ट्रिय स्तरमा कृषि गणना सञ्चालन गर्दै आएको छ। वि.सं. २०१८ सालमा पहिलो पटक कृषिगणना भएको थियो भने त्यसपछि प्रत्येक दश-दश वर्षमा कृषिगणना हुँदै आएको छ। राष्ट्रिय कृषि गणना २०६८ नेपालको छैटौँ कृषि गणना हो। राष्ट्रिय कृषि गणनामा देहाय बमोजिमका परिभाषा भित्र परेका कृषक परिवारलाई समेटि तथ्यांक संकलन गरिएको थियो।

५.७.२ कृषि चलन (Agricultural Holdings)

एउटै व्यक्तिले रेखदेख (व्यवस्थापन) गरेको कृषि उत्पादनको एक इकाइलाई कृषि चलन भनिन्छ। यस्तो कृषि चलनभित्र आफ्नो हकको वा अर्काको हकको भएपनि जुनसुकै शर्तमा लिई आंशिक वा पूर्णरूपमा कृषिको उत्पादनको हेतुले उपभोग गरिएको सम्पूर्ण जग्गा वा कृषि उत्पादनकै हेतुले पालिएका सम्पूर्ण पशुपक्षि आदि पर्दछन्। साधारण भाषामा भन्नूपर्दा एक परिवारको रेखदेखमा रहेको एउटा जिल्ला भित्रको सम्पूर्ण कृषि कार्यलाई कृषि चलन भनिन्छ। राष्ट्रिय कृषि गणना २०६८ मा जग्गाको क्षेत्रफल वा पशुपक्षीको संख्या तल उल्लेख गरिएको बमोजिम भएमा मात्र कृषि चलन मानिएको छ।

- हिमाल र पहाडका जिल्लामा कम्तिमा ४ आना (०.०१२७२ हेक्टर) र तराईका जिल्लामा कम्तिमा ८ धुर (०.०१३५५ हेक्टर) क्षेत्रफलमा बाली लगाइएको भएमा वा
- जुनसुकै उमेरका कम्तिमा १ वटा गाई/भैसी जस्ता ठूला चौपाया पालेको भएमा वा
- कम्तिमा ५ ओटा भेडा-बाखा जस्ता साना चौपाया पालेको भएमा वा
- माउ चल्ला गरी कम्तिमा २० वटासम्म पाल्नु चराचुरुङ्गी (कुखरा, हाँस आदि) पालेको भएमा माथि उल्लेखित कम्तिमा कुनै एक शर्त पुरा गर्ने जिल्लाभित्रका कृषक परिवारलाई कृषि चलन भनिन्छ।

५.७.३ कृषि गणनाको उद्देश्य

- कृषि विकासका लागि जिल्ला, क्षेत्रिय तथा राष्ट्रिय स्तरका योजना तर्जुमा एवं नीती, अनुगमन तथा मूल्यांकन गर्न आवश्यक पर्ने तथ्यांकको खाँचो पुरा गरी योजनाविद् र नीति निर्माताहरूलाई सघाउ पुऱ्याउने ।
- जग्गाको उपभोग र उपयोग तथा बाली लागेको जग्गाको क्षेत्रफल तथा उत्पादन विवरण तयार प्राप्त गर्ने
- उमेर र जात अनुसार विभिन्न पशुपंक्षीहरूको संख्याको विवरण प्राप्त गर्ने
- बनबनेलो तथा सहायक कृषि क्रियाकलाप सम्बन्धी विवरण प्राप्त गर्ने
- कृषि औजार तथा कृषिका साधनहरू, गैरआवसिय भवन, कृषि ऋण, खाद्यान्नको पर्याप्तता र कृषि बजार सुविधा सम्बन्धी विवरण प्राप्त गर्ने
- कृषि सम्बन्धी अन्य सर्वेक्षणको लागि आधार तयार गर्ने

५.७.४ कृषि गणनाको महत्व एवं उपयोगिता

- सरकारी तथा गैर सरकारी क्षेत्रका लागि कृषि क्षेत्रको बनौट तथा कृषि कार्य सम्बन्धी विवरण उपयोगी हुने ।
- कृषि गणनाबाट कृषकको अवस्था तथा आवश्यकताको पहिचान हुने भएकाले सरकारको कृषि क्षेत्रको विकासका लागि योजना तर्जुमा तथा नीती निर्माण गर्न सहयोग हुने ।
- कृषि विकास नीती एवं योजनाको प्रभावकारीताको अनुगमन एवं मूल्यांकन गर्न सघाउ पुग्ने ।
- सरकारले सञ्चालन गरिरहेको गरिवी निवारण एवं खाद्य तथा सहस्राब्दी विकास लक्ष्य अनुगमन गर्न सघाउ पुग्ने ।
- कृषक, व्यापारी, लेखक एवं अनुसन्धानकर्ताको लागि कृषि तथ्यांक ज्यादै उपयोगी हुने ।

५.७.५ गणना विधि

नेपालका ७५ वटै जिल्लाबाट कृषक परिवारको प्रतिनिधित्व हुनेगरी छानिएका कृषक परिवारहरूसँग अन्तरवार्ता लिई गणना कार्य सञ्चालन गरिएको थियो । नमुना छनोट दुई चरणमा गरिएको थियो । छनोटको पहिलो चरणमा कृषि विकास मन्त्रालयबाट प्राप्त प्रमुख नौ वटा बालीहरू (धान, मकै, गहुँ, कोदो, जौ, तेलहन, आलु, उखु र तरकारी) को तीन वर्षको औषत क्षेत्रफलको आधारमा ७५ जिल्लाबाट ५२०० गणना क्षेत्र (Enumeration Area) छनोट गरिएको थियो । तर मनाङ जिल्लामा भने पूर्ण गणना गरिएको थियो । गणना प्रयोजनका लागि गणना क्षेत्र भन्नाले साधारणतया वडालाई मानिएको थियो । कतिपय अवस्थामा ठूला वडालाई वडा खण्डमा र साना वडालाई दुई वा दुई भन्दा बढी वडाहरू गाभेर गणना क्षेत्र निर्धारण गरिएको थियो ।

छनोटको दोस्रो चरणमा छानिएका प्रत्येक गणना क्षेत्रबाट सम्पूर्ण कृषक परिवारको लगत संकलन गरि Systematic Random Sampling विधिबाट २५ परिवार छनोट गरिएको थियो । यसरी छनोटमा परेका ५२०० गणना क्षेत्रबाट १२४१४४ कृषक परिवारमा गई प्रतक्ष्य अन्तरवार्ता विधिबाट तथ्यांक संकलन कार्य सम्पन्न गरिएको थियो । तथ्यांक संकलन कार्य अन्तर्गत कृषकहरूले गरेका कृषि क्रियाकलाप सम्बन्धी विवरण संकलन गरिएको थियो ।

५.७.६ कृषि गणना २०६८ को सन्दर्भ अवधि

- **सन्दर्भ वर्ष** : २०६७ पौष १७ देखि २०६८ पौष १६ सम्मको १२ महिनाको अवधिलाई सन्दर्भ अवधि मानिएको थियो ।

सन्दर्भ दिन : गणना भएको दिनलाई सन्दर्भ दिन मानिएको छ ।

५.८ राष्ट्रिय कृषि गणना २०६८ बाट प्राप्त संक्षिप्त नतिजाहरु

राष्ट्रिय कृषि गणना २०६८ अनुसार जिल्लामा ५७६७१ कृषक परिवारहरु रहेका छन् । १० वर्ष अगाडिको तुलनामा कृषक परिवारहरुको संख्यामा ३०३३ ले वृद्धि भएको पाइन्छ । कृषक परिवारहरूसंग रहेको जम्मा कित्ता संख्या २१८०१६ बाट बढेर २०६८ मा २२०६२१ पुगेको छ । २०६८ सालको कृषि गणनामा प्रति कृषक परिवार औषत कित्ता संख्या ३.८ देखिन्छ जुन २०५८ सालको गणना अनुसार ४ थियो । कृषिजन्य उत्पादनले परिवारलाई वर्ष भरी खान नपुग्ने परिवार संख्या २०५८ सालको गणनामा ३०३८० रहेकोमा ठिक १० वर्ष पछि २०६८ सालको गणनामा ३६९५२ पुगेको पाइन्छ । राष्ट्रिय कृषि गणना २०५८ र २०६८ बाट कृषि सम्वन्धि प्राप्त आधारभुत सूचकहरु देहायको तालिकामा प्रस्तुत गरिएको छ ।

तालिका नं. ५.७

कृषिगणनाबाट प्राप्त आधारभुत सूचकहरु

विवरण	ईकाई	कृषि गणना वर्ष	
		२०५८	२०६८
जिल्लाका सम्पूर्ण कृषक परिवारहरु (Total number of agriculture holdings)	संख्या	५४६३८	५७६७१
देशका जम्मा कृषक परिवारहरुमध्ये जिल्लाको प्रतिशत (% of total national holdings)	प्रतिशत	१.६२	१.५१
कृषक परिवारहरूसंग रहेको जम्मा जमिन (Total area of holdings)	हेक्टर	३२९४२.५	३१४९३.५
जिल्लाको जम्मा क्षेत्रफलमध्ये कृषक परिवारहरूसंग रहेको जमिनको प्रतिशत (% of agriculture holding area)	प्रतिशत	९.१३	८.७२
प्रति कृषक परिवार औषत जमिन (Average size of holdings)	हेक्टर	०.६०	०.५५
कृषक परिवारहरूसंग रहेको जम्मा कित्ता संख्या (Total number of parcel)	संख्या	२१८०१६	२२०६२१
प्रति कृषक परिवार औषत कित्ता संख्या (Average no. of parcel per holdings)	संख्या	४	३.८
प्रति कित्ता औषत क्षेत्रफल (Average parcel size)	हेक्टर	०.१५	०.१४
जम्मा कृषक जनसंख्या (Total Farm Population)	संख्या	२९२२५७	२४१८६८.५
परिवारको मुली नै मुख्य कृषक भएका कृषि चलन	प्रतिशत	९७.२६	९२.०५
मुख्य कृषक पुरुष भएका कृषिचलन	प्रतिशत	८६.५८	६३.७३
मुख्य कृषक महिला भएका कृषिचलन	प्रतिशत	१३.४२	३६.२७
पाल्तु चौपाय संख्या	संख्या	२७९९३१	४४४२५४
पाल्तु चराचुरुङ्गी संख्या	संख्या	२७७३९२	३६४४३७
कृषियोग्य जमिनमध्ये सिंचित जमिनको क्षेत्रफल (%of irrigated land)	प्रतिशत	३४.९३	३७.७२
मुख्य आमदानी कृषि हुने कृषक परिवार प्रतिशत	प्रतिशत		९१.२३
कृषिजन्य उत्पादनले परिवारलाई वर्ष भरी खान पुग्ने परिवार संख्या (Sufficiency of agriculture livestock production)	संख्या	२४,२५८	२०७१९
कृषिजन्य उत्पादनले परिवारलाई वर्ष भरी खान नपुग्ने परिवार संख्या (Insufficiency of agriculture livestock production)	संख्या	३०,३८०	३६९५२

श्रोत :राष्ट्रिय कृषि गणना २०५८, २०६८, केन्द्रीय तथ्याङ्क विभाग

५.९ राष्ट्रिय कृषि गणना २०६८ भू-उपयोगको अवस्था

तालिका नं. ५.८

क्र.सं.	विवरण		क्षेत्रफल (हे.)	कृषक परिवार संख्या
१	खेती योग्य जग्गा (Arable Land)	अस्थायी वाली लागेको (Temporary crops)	२७००७.६	५७३७४
		अस्थायी चौर चरन (Temporary meadow)	१४६.२	१३५३
		अस्थायी वाँभो (Temporary fallow)	५२३.२	४०५८
२	स्थायी वाली लागेको (Permanent crops)		१३९४.६	१२५०४
३	चौर चरन र ओतमा परेको जग्गा (Meadows and pastures)		३४४.६	२२११
४	पोखरी (Ponds)		३.२	१९८
५	निजी वनजंगल (Woodland and Forest)		८६२.७	७०२७
६	अन्य सवै जग्गा		१२११.२	५७१४३
जम्मा			३१४९३.५	

श्रोत : राष्ट्रिय कृषि गणना २०५८, २०६८, केन्द्रीय तथ्याङ्क विभाग

५.१० कृषिमा भू-उपभोग (Land Tenure) :

तालिका नं. ५.९

एकलो भू-उपभोग (One Tenure form)				
कृषक परिवारको प्रकार	आफ्नै		अरुको कमाएको	
	कृषक परिवार संख्या	क्षेत्रफल (हेक्टर)	कृषक परिवार संख्या	क्षेत्रफल (हेक्टर)
जग्गा चलन नगरेका	४२९	८.७	३३	०.४
जग्गा चलन गरेका	४९२५८	२६५९३.९	२९७	१६६.४
जम्मा	४९६८७	२६६०२.५	३३०	१६६.८
दुई वा बढीको भू-उपभोग (More than One Tenure form)				
कृषक परिवारको प्रकार	कृषक परिवार संख्या	आफ्नै	अरुको कमाएको	अन्य प्रकारको
		क्षेत्रफल (हेक्टरमा)		
जग्गा चलन नगरेका	-	-	-	-
जग्गा चलन गरेका	७६५४	२७१२.४	१९८४.६	२७.१
जम्मा	७६५४	२७१२.४	१९८४.६	२७.१

श्रोत : राष्ट्रिय कृषि गणना, २०६८ केन्द्रीय तथ्याङ्क विभाग

५.११ कित्ता संख्याको आधारमा कृषक परिवारहरुको विवरण

तालिका नं. ५.१०

क्र. सं.	कित्ता संख्या	२०५८		२०६८	
		कृषक परिवार संख्या	प्रतिशत	कृषक परिवार संख्या	प्रतिशत
१	१ कित्ता	४८५२	८.८८	५७०८	९.९०
२	२-३ कित्ता	२३२४३	४२.५४	२४१८४	४१.९३
३	४-५ कित्ता	१५२६०	२७.९३	१७२८८	२९.९८
४	६-९ कित्ता	९५०६	१७.४०	९५०२	१६.४८
५	१० वा सो भन्दा बढी कित्ता	१७७७	३.२५	९९०	१.७२
जम्मा		५४६३८	१००.००	५७६७१	१००.००

स्रोत : राष्ट्रिय कृषि गणना २०६८, के.त.वि.

५.१२ कृषक परिवारले चलन गरेको जमिनको क्षेत्रफल तथा कित्ता संख्या

तालिका नं. ५.११

कृषक परिवारले चलन गरेको जमिनको क्षेत्रफल	कृषक परिवार		क्षेत्रफल		कित्ता संख्या	
	संख्या	प्रतिशत	जम्मा	प्रतिशत	जम्मा	औषत
कृषि जग्गा नभएको कृषि चलन	४६२	०.८०	९.१	०.०३	४९५	१.१
कृषि जग्गा भएका कृषि चलन	५७२०९	९९.२०	३१४८४.४	९९.९७	२२०१२६	३.८
०.१ हे. भन्दा कम	२९६९	५.१९	१८८.४	०.६०	५३१२	१.८
< ०.१-०.२ हे. भन्दा कम	६९९४	१२.२३	१०६४.९	३.३८	१८०४७	२.६
०.२-०.५ हे.भन्दा कम	२०८१८	३६.३९	७१३८.९	२२.६७	७११३२	३.४
०.५-१ हे. भन्दा कम	१८९०५	३३.०५	१२८९६.१	४०.९६	८५१२१	४.५
१-२ हे. भन्दा कम	७१५९	१२.५१	९२४५.९	२९.३७	३८८६५	५.४
२-३ हे. भन्दा कम	३३०	०.५८	८०२.४	२.५५	१५८४	४.८
३-४ हे. भन्दा कम	-	-	-	-	-	-
४-५ हे. भन्दा कम	३३	०.०६	१४७.७	०.४७	६६	२.०

स्रोत : राष्ट्रिय कृषि गणना, २०६८ केन्द्रीय तथ्याङ्क विभाग

नोट : कृषि चलनको क्षेत्रफल तराईमा ८ धुर, हिमाल र पहाडमा ४ आना भन्दा कम भएकोलाइ कृषि जग्गा नभएको कृषि चलन अन्तर्गत राखिएको छ ।

५.१३ अस्थायी बाली लगाएका कृषकपरिवार संख्या तथा बाली लागेको क्षेत्रफल

तालिका नं. ५.१२

अस्थायी बाली	कृषक परिवार संख्या		क्षेत्रफल (हे.)	
	२०५८	२०६८	२०५८	२०६८
खाद्यान्न बाली	५४५८२	५६८१३	४६४५४.७	४००७६.४
कोसे बाली	२०१९७	२८०११	३६५१.६	२९७५.५
कन्दमुल बाली	१७१७८	२९८९१	११३३.८	१५८१.४
तेल बाली	१००७०	९७३३	१०४५.९	८१४.२
मसला बाली	३३२८	३००८९	६५.६	६४७.४
नगदे बाली	१६९	१४८५	१३.८	४४
तरकारी बाली	२६४५९	४३८८०	७६६.२	१४१८.४
कोसे बाली	२०१९७	२८०११	३६५१.६	२९७५.५

श्रोत : राष्ट्रिय कृषि गणना, २०६८ केन्द्रीय तथ्याङ्क विभाग

५.१४ प्रमुख स्थायी बाली लगाएको कृषक परिवार संख्या र क्षेत्रफल

तालिका नं. ५.१३

स्थायी बाली	कृषक परिवार संख्या		क्षेत्रफल (हे.)	
	२०५८	२०६८	२०५८	२०६८
सुन्तला	५४५८२	५६८१३	४६४५४.७	४००७६.४
केरा	२०१९७	२८०११	३६५१.६	२९७५.५
अलैंची	१७१७८	२९८९१	११३३.८	१५८१.४
लिच्ची	१००७०	९७३३	१०४५.९	८१४.२
कफी	३३२८	३००८९	६५.६	६४७.४
भूर्ईकटहर	१६९	१४८५	१३.८	४४

श्रोत : राष्ट्रिय कृषि गणना, २०६८ केन्द्रीय तथ्याङ्क विभाग

५.१५ कृषि ऋण सम्बन्धी विवरण

तालिका नं. ५.१४

क्र.सं.	विवरण	२०६८
१	जम्मा कृषि चलन संख्या	५७६७१
२	कृषि ऋण लिने कृषि चलन संख्या	६८६२
३	कृषि ऋण नलिने कृषि चलन संख्या	५०८०९
४	थप कृषि ऋण आवश्यक छ भन्ने कृषि चलन संख्या	१७९४८

श्रोत : राष्ट्रिय कृषि गणना, २०६८ केन्द्रीय तथ्याङ्क विभाग

५.१६ स्रोत अनुसार कृषि ऋण लिने कृषक परिवारको विवरण

तालिका नं. ५.१५

क्र.सं.	ऋणको स्रोत	संख्या	प्रतिशत
१	नातेदार	२९३६	४२.७८
२	महिला समुह	१२८७	१८.७५
३	सहकारी संस्था	१२५४	१८.२७
४	कृषि विकास बैंक	७९२	११.५४
५	अन्य बैंक तथा वित्तिय संस्था	२३१	३.३७
६	कृषक समुह	१३२	१.९२
७	अन्य	२३१	३.३७

स्रोत : राष्ट्रिय कृषि गणना, २०६८ केन्द्रीय तथ्याङ्क विभाग

५.१७ जिल्ला भित्र कृषि बजारको पहुँच सम्बन्धी विवरण

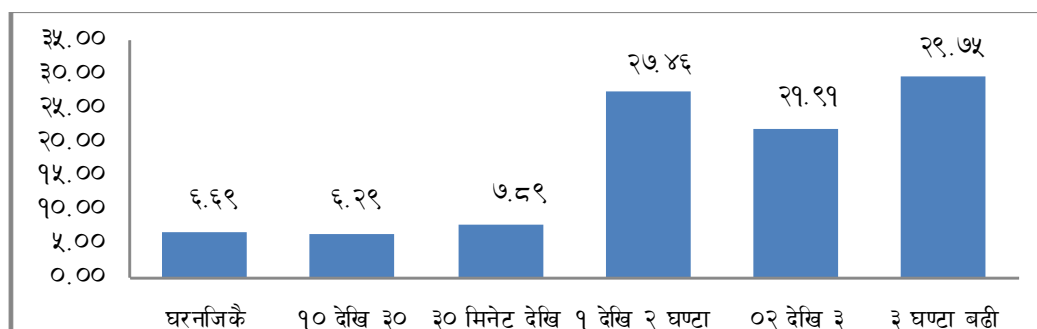
तालिका नं. ५.१६

क्र.सं.	कृषि बजार सम्मको पहुँच (समयावधि)	कृषि चलन संख्या	प्रतिशत
१	घर नजिकै	३८६०	६.६९
२	१० देखि ३० मिनेट	३६२९	६.२९
३	३० मिनेट देखि १ घण्टा	४५५३	७.८९
४	१ देखि २ घण्टा	१५८३६	२७.४६
५	२ देखि ३ घण्टा	१२६३६	२१.९१
६	३ घण्टा भन्दा बढि	१७५६	२.९५

स्रोत : राष्ट्रिय कृषि गणना, २०६८ केन्द्रीय तथ्याङ्क विभाग

चार्ट नं. १

जिल्ला भित्र कृषिबजारको पहुँच सम्बन्धी विवरण



५.१८ आफ्नै कृषि उपजको पर्याप्तता तथा अपर्याप्तता सम्बन्धी विवरण

तालिका नं. ५.१७

क्र.सं.	विवरण	संख्या	प्रतिशत
१	जम्मा कृषक परिवार	५७६७१	८६.७७
२	वार्षिक उपभोगको लागि पर्याप्त हुने कृषक परिवार	२०७१९	३५.९३
३	वार्षिक उपभोगको लागि अपर्याप्त हुने कृषक परिवार	३६९५२	६४.०७

श्रोत : राष्ट्रिय कृषि गणना, २०६८ केन्द्रीय तथ्याङ्क विभाग

५.१९ आफ्नै कृषि उपजको उपभोगको लागि भएको अपर्याप्तता सम्बन्धी विवरण

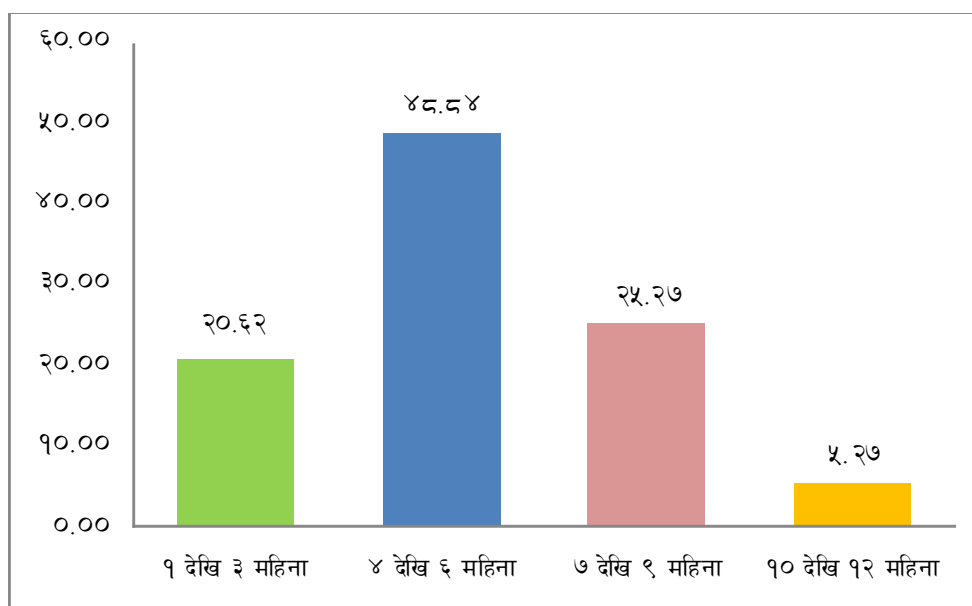
तालिका नं. ५.१८

क्र. सं.	अपर्याप्तताको अवधि	कृषक परिवार संख्या	प्रतिशत	अपर्याप्तता पूर्ति गर्ने माध्यम	
				माध्यम	कृषक परिवार (%)
१	१ देखि ३ महिना	७६२१	२०.६२	आफ्नै गैरकृषि व्यवसाय	३.६६
२	४ देखि ६ महिना	१८०४७	४८.८४	ज्याला मजदुरी	८२.५
३	७ देखि ९ महिना	९३३७	२५.२७	पेन्सन	६.६१
४	१० देखि १२ महिना	१९४७	५.२७	ऋण	५
	जम्मा	३६९५२	१००.००	अन्य	२.२३

श्रोत : राष्ट्रिय कृषि गणना, २०६८ केन्द्रीय तथ्याङ्क विभाग

चार्ट नं. २

आफ्नै कृषि उपजको उत्पादन वार्षिक उपभोगको लागि भएको अपर्याप्तता अवधि



५.२० कृषि क्षेत्रमा संलग्न कृषि कामदार सम्बन्धी विवरण

तालिका नं. ५.१९

क्र.सं.	विवरण	जम्मा	पुरुष	महिला
१	स्थायी कामदार	२०४६	२०४६	-
२	अस्थायी कामदार	१०१५६४३	५००२६६	५१५३७७
३	परममा लगाएको कामदार	१७२४३८९	७०९९०१	१०१४४८८

श्रोत : राष्ट्रिय कृषि गणना, २०६८ केन्द्रीय तथ्याङ्क विभाग

५.२१ पशुपंक्षी

५.२१.१ गोरखा जिल्लाको पशुपंक्षी तथ्याङ्क

राष्ट्रिय कृषि गणना २०६८ अनुसार गोरखा जिल्लाको पशुपंक्षी पाल्ने कृषक परिवार तथा पशुपंक्षीको तथ्याङ्क यस प्रकार रहेको छ।

तालिका नं. ५.२०

पशुपंक्षीको प्रकार	कृषक परिवार सख्या		पशुपंक्षीको सख्या	
	२०५८	२०६८	२०५८	२०६८
गाईगोरु	९६४७	३१६९९	११४६६८	९३१४९
चौरी	१६०८	६०७	११४८०	४६१९
रांगाभैसी	३८८७०	३५४९६	८०१६६	६९२१९
खसीवाखा	३६०७७	४४३०५	१६४३६५	२५३३५३
भेडा	५९२	१८०२	२७०८	१४७७२
सुंगुरबंगुर	५१०६	५८८५	६५४४	९१४२
पाल्नु चराचुरुङ्गी				
कुखुरा स्थानीय	३६५८५	३९१६२	२६१२५८	२८०४०४
कुखुरा उन्नत		१०२३	५६	७४९५
हाँस	७०५	४२९	१६३६	१७१६
परेवा	५५५७	३५३०	१४४४२	१०८२२

स्रोत: राष्ट्रिय कृषि गणना, २०६८ केन्द्रीय तथ्याङ्क विभाग

५.२१.२ पशुपंक्षीहरुको संख्यात्मक विवरण

जिल्ला पशु सेवा कार्यालय, गोरखाका अनुसार आ.व. २०७२/०७३ मा जिल्लामा रहेका पशुहरुको संख्यात्मक विवरण तलको तालिकामा उल्लेख गरिएको छ।

तालिका नं. ५.२१

क्र.सं.	पशुको किसिम	इकाई	पशु संख्या		
			स्थानिय	उन्नत/क्रस	जम्मा
१	गाईगोरु				
	साँढे/बहर	संख्या	११३३३	७८	११४११
	गोरु	संख्या	१२२६२	६	१२२६८
	दुहना गाई	संख्या	१७३३६	४६५	१७८०१

क्र.सं.	पशुको किसिम	इकाई	पशु संख्या		
			स्थानिय	उन्नत/क्रस	जम्मा
	थारागाई	संख्या	२०२०१	१३६	२०३३७
	कोरेली बाच्छी	संख्या	११३५७	१५९	११५१६
	बाच्छा	संख्या	८४७८	६८	८५४६
	बाच्छी	संख्या	६९७५	१७२	७१४७
	गाईगोरु जम्मा	संख्या	८७९४२	१०८४	८९०२६
२	भैसी				
	रांगो	संख्या	६०८७	१०४७	७१३४
	दुहुना भैसी	संख्या	१५६६७	४८१७	२०४८४
	थारा भैसी	संख्या	९२१५	४५३८	१३७५३
	कोरेली	संख्या	७८११	९२२	८७३३
	पाडा	संख्या	१४५७६	५८७	१५१६३
	पाडी	संख्या	१४६०९	६८३	१५२९२
	भैसी जम्मा	संख्या	६७९६५	१२५९४	८०५५९
३	बाखा				
	बोका	संख्या	५१३२	१५७६	६७०८
	खसी	संख्या	४४३०५	१९७३	४६२७८
	बाखी	संख्या	३४१७२	८७८९	४२९६१
	पाठा	संख्या	१२५२८	५२५४	१७७८२
	पाठी	संख्या	१४८९३	४९२५	१९८१८
	बाखा जम्मा	संख्या	१११०३०	२२५१७	१३३५४७
४	भेडा				
	थुमा	संख्या	१४८०	२९	१५०९
	भेडी	संख्या	१३१६२	१६२	१३३२४
	पाठा	संख्या	६१४६	११२	६२५८
	पाठी	संख्या	७५६१	१०६	७६६७
	भेडा जम्मा	संख्या	२८३४९	४०९	२८७५८
५	सुंगुर बंगुर				
	भाले	संख्या	५७०	४४५	१०१५
	पोथी	संख्या	२७७३	५३६	३३०९
	पाठा	संख्या	१७०५	१०८८	२७९३
	पाठी	संख्या	१७००	१०५२	२७५२
	बंगुर जम्मा	संख्या	६७४८	३१२१	९८६९

क्र.सं.	पशुको किसिम	इकाई	पशु संख्या		
			स्थानिय	उन्नत/कस	जम्मा
६	याक/नाक/चौरी				
	साँढे/याक	संख्या	१७४	०	१७४
	नाक	संख्या	६३६	०	६३६
	चौरी	संख्या	४९१	०	४९१
	भोक्पा	संख्या	४९१	०	४९१
	याक/नाक/चौरी जम्मा	संख्या	१७९२	०	१७९२
७	घोडा/खच्चड				
	घोडा	संख्या	४८०	०	४८०
	खच्चड	संख्या	०	१००८	१००८
	घोडा/खच्चड जम्मा	संख्या	४८०	१००८	१४८८
८	खरायो				
	भाले	संख्या	१५	०	१५
	पोथी	संख्या	२८	०	२८
	बच्चा	संख्या	९	०	९
	बच्ची	संख्या	१०	०	१०
	खरायो जम्मा	संख्या	६२	०	६२
९	कुखुरा				
	भाले	संख्या	३१९०४	०	३१९०४
	फुल पार्ने	संख्या	७८७९३	०	७८७९३
	चल्ला	संख्या	१६९१७४	०	१६९१७४
	लेयर्स/गिरिराज	संख्या	०	१०४२०	१०४२०
	ब्रोइलर्स	संख्या	०	७८४१०	७८४१०
	कुखुरा जम्मा	संख्या	२७९८७१	८८८३०	३६८७०१
१०	हांस				
	भाले	संख्या	३६३	०	३६३
	पोथी	संख्या	९३३	०	९३३
	चल्ला	संख्या	३२८	०	३२८
	हांस जम्मा		१६२४	०	१६२४

स्रोत: जिल्ला पशु सेवा कार्यालय, गोरखा

५.२१.३ पशुजन्य पदार्थको उत्पादन विवरण

गोरखा जिल्लामा विगत दुई आ.व.मा उत्पादित मासु, दुध, फुल, उन, छाला उत्पादन सम्बन्धी तथ्याङ्कलाई निम्न अनुसार प्रस्तुत गरिएको छ ।

तालिका नं. ५.२२

क्र.सं.	विवरण	इकाई	आ.व. ०७२/७३	आ.व. ०७१/७२
१	मासु			
	रांगोको मासु	मे.टन	४११५.००	
	खसि/बोका	मे.टन	३१८५.००	
	भेंडा/थुमाको	मे.टन	२७२४.००	
	बंगुरको मासु	मे.टन	६०३.००	
	कुखुराको मासु	मे.टन	२९०५.००	
	हांसको मासु	मे.टन	०.००	
	मासु जम्मा	मे.टन	१३५३२.०	१३४३१.०
२	दुध			
	गाईको दुध	मे.टन	९३२६.००	
	चौरीको दुध	मे.टन	१२०१.००	
	भैसीको दुध	मे.टन	७७८९.००	
	दुध जम्मा	मे.टन	१८३१६.००	१८२८८.०
३	फुल			
	कुखुराको फुल	ह.गोटा	१३४१४	
	हांसको फुल	ह.गोटा	०	
	फुल जम्मा	ह.गोटा	१३४१४	१३३५१
४	उन			
	भेंडाको उन	के.जि.	४५११	
	याक/नाक/चौरी	के.जि.	१०५०	
	उन जम्मा	के.जि.	५५६१.००	५५०१
५	छाला उत्पादन			
	ठूलो पशु	संख्या	६८४.००	
	सानो पशु	संख्या	२७६.००	
	जम्मा छाला	संख्या	९६०	९५८

स्रोत: जिल्ला पशु सेवा कार्यालय, गोरखा

५.२१.४ उत्पादकत्व:

दुध:

- स्थानीय गाई : ४५० लि./बेत
- स्थानीय भैसी : ९००लि./बेत
- उन्नत गाई : ३००० लि./बेत
- उन्नत भैसी : १८०० लि./बेत

मासु:

तालिका नं. ५.२३

पशुको किसिम	जिवित तौल सरदर के.जी.	मासु उत्पादन सरदर के.जी.	मासुको लागि तयारी हुने अवधि	कैफियत
१. भैसी				
क) स्थानीय	२००	१५०	३-४ वर्ष	
ख) उन्नत	२५०	२००	२-३ वर्ष	
२. भेंडा बाखा				
क) स्थानीय	२०	१५	८ महिना-१ वर्ष	
ख) उन्नत	३०	२२	८ महिना-१ वर्ष	
३. वंगुर				
क) स्थानीय	४०	३०	८ महिना-१ वर्ष	
ख) उन्नत	७०	६०	८ महिना-१ वर्ष	
४. कुखुरा				
क) स्थानीय	२	१.५	८ महिना	
ख) उन्नत	२	१.५	२ महिना	

स्रोत: जिल्ला पशु सेवा कार्यालय, गोरखा

फुल :

- प्रति स्थानीय कुखुरा फुल उत्पादन ६० गोटा प्रति वर्ष
- प्रति उन्नत कुखुरा फुल उत्पादन २३० गोटा प्रति वर्ष

५.२१.५ पकेट क्षेत्र विवरण :

तालिका नं. ५.२४

क्र.सं.	पशु बस्तु	पकेट संख्या	पकेट साविक (न.पा./गा.बि.स./वडा)	घरधुरी संख्या
१.	भैसी	५	तान्द्राड - ७	१००
			छोप्राक - ८	२०
			गो.न.पा. - ८,९	१००
			घ्याल्चोक	७०
			बोर्लाड	५५
२.	गाई	३	च्याडली	१
			गो.न.पा. ८, ९	१४
			देउराली ८	४
३.	भेंडा	२	धावा - ७	२०
			खरिवोट	२०

५.२१.५ पकेट क्षेत्र विवरण :

तालिका नं. ५.२४

क्र.सं.	पशु बस्तु	पकेट संख्या	पकेट साविक (न.पा./गा.बि.स./वडा)	घरधुरी संख्या
४.	बाखा	९	मिरकोट - ८	५०
			ताम्लुङ - ४	५०
			श्रीनाथकोट - ७	८०
			अश्राङ - ७	५०
			ताकुमाभ लाकुरीवोट	३०
			नारेस्वर - ८, ९	१००
			भुम्लीचोक	२५
			गो.न.पा. - ९	२००
५.	बंगुर	२	नारेस्वर - ४, ५	२०
			गो.न.पा. - ३, ६, ७	२२

स्रोत : जिल्ला पशु सेवा कार्यालय, गोरखा

५.२६ सिंचाई

५.२६.१ सिंचाई सम्बन्धी विवरण

सिंचाई विकास डिभिजन कार्यालय, गोरखाबाट प्राप्त तथ्यांक अनुसार जिल्लामा कुल खेतीयोग्य जमिन ५५६९६ हेक्टर र कुल सिंचाई योग्य जमिन ४४३०१ हेक्टर जमिन रहेको छ । सिंचाई सम्बन्धी महत्वपूर्ण विवरणलाई निम्नअनुसार तालिकामा प्रस्तुत गरिएको छ ।

तालिका नं. २५

सि. नं.	सिंचाई सुविधा	किसिम	क्षेत्रफल (हेक्टर)	प्रतिशत	कैफियत
१	प्राकृतिक सिंचित	परम्परागत रुपमा कृषक उपभोक्ता आफैले निर्माण गरेका	९२४२	२०.८६	
२	साना सिंचाई आयोजना	नेपाल सरकार /संघ संस्थाहरु बाट निर्माण	४१०१	९.२६	
३	ठुला सिंचाई आयोजना		छैन		
४	असिंचित	बाह्रै महिना सिंचित नभएको	३०९५८	६९.८८	
	जम्मा		४४३०१	१००	

स्रोत : सिंचाई विकास डिभिजन कार्यालय, गोरखा

५. २६.२ सिंचाई आयोजनाहरु

तालिका नं. २६

सि. नं.	आयोजनाको नाम	गाउँपालिका/नगरपालिका	क्षेत्रफल (हे)	कैफियत
१	पोखराटार सिंचाइ योजना	अजिरकोट गा.पा.	७०	
२	बकाडबेशि सिंचाइ योजना	शहिद लखन गा.पा.	७५	
३	पशुपतिटार सि.यो.	पालुडटार न.पा.	१५	
४	बाह्रबिसे सिं.यो.	गोरखा न.पा.	६	
५	छबिसे सिं.यो.	गोरखा न.पा.	१०	
६	कुन्दुरटार सिंचाइ योजना	गोरखा न.पा.	५००	
७	माथिल्लो खरिवोट सिंचाइ योजना	अजिरकोट गा.पा.	३०	
८	वालुवाटार सिंचाइ योजना	भिमसेन ग.पा.	३०	
९	आर्खेत खोला सिंचाइ योजना	आरुघाट गा.पा.	८८	
१०	अम्बोटे लालटारि सिंचाइ योजना	आरुघाट गा.पा.	२६	
११	भिमलडाँडा सिंचाइ योजना	सिरानचोक गा.पा.	२५	
१२	महटार खनालगाउँ न.प्र.सिं.यो.	सिरानचोक गा.पा.	६.७५	
१३	ढेउवाटार लिफ्ट सिं.यो.	शहिद लखन गा.पा.	२४	
१४	सिम्लेफँट याङ्कोट फाँट लिफ्ट न.प्र.सिं.यो	गोरखा न.पा.	१५	
१५	धावाटार सिंचाइ योजना	भिमसेन गा.पा.	१५	
१६	सोर्खा ओडारे कुलो मर्मत	आरुघाट गा.पा.	४	
१७	माभकुलो सिंचाइ योजना	गोरखा न.पा.	२५.२५	
१८	गौँडे सिंचाइ योजना	भिमसेन गा.पा.	५	
१९	भोर्लाखोला चौकेवाटो सिंचाइ योजना	सिरानचोक गा.पा.	१०	
२०	डाँडाबेसी सिंचाइ योजना	भिमसेन गा.पा.	१०	
२१	उपल्लो कर्सरी कुलो	पालुडटार न.पा.	१५	
२२	भिर सिं. सिं. यो.	सिरानचोक गा.पा.	२०	
२३	धावाटार सिंचाइ योजना	भिमसेन गा.पा.	४	
२४	हात्तीशेरा सिंचाइ प्रणाली	पालुडटार न.पा.	३३.६५	
२५	घुवाकोट सिंचाइ योजना	पालुडटार न.पा.	५०	
२६	मल्टार सिं. यो.	गोरखा न.पा.	१०४	

५.२६.२ सिंचाई आयोजनाहरू

तालिका नं. २६

सि. नं.	आयोजनाको नाम	गाउँपालिका/नगरपालिका	क्षेत्रफल (हे)	कैफियत
२७	माफ्फिटार सिं. यो.	शहिद लखन गा.पा.	६०	
२८	बुट्टार सिं. यो.	गण्डकी गा.पा.	४०	
२९	मुच्चोकटार सिं.यो.	अजिरकोट गा.पा.	३०	
३०	खुदीटार सिं. यो.	गण्डकी गा.पा.	२६	
३१	मंगलटार सिं. यो.	आरुघाट गा.पा.	११५	
३२	बोहोरावेसी सिं.यो.	गो.न.पा.	४१	
३३	बुढुवाफाँट सिं.यो.	सिरानचोक गा.पा.	४०	
३४	सुब्बाको डिही सेराफाँट सिं. यो.	पालुडटार न.पा.	६३	
३५	फुर्वुजेटार सिं.यो.	अजिरकोट गा.पा.	२५	
३६	बांसपुर सिं. यो.	सिरानचोक गा.पा.	२०	
३७	बिर्ता कुलो सिं.यो.	अजिरकोट गा.पा.	२०	
३८	कल्टारी सिं. यो.	पालुडटार न.पा.	२५	
३९	धुन्धुरे सिं. यो.	पालुडटार न.पा.	२५	
४०	निमेलफाँट सिं. यो.	भिमसेन गा.पा.	३०	
४१	पामखोला सिं. यो.	सिरानचोक गा.पा.	६२	
४२	द्रयशाह कुलो सिं. यो.	सिरानचोक गा.पा.	१०	
४३	भाङ्गारी सिं. यो.	भिमसेन गा.पा.	४	
४४	खारखोला सिं. यो.	पालुडटार न.पा.	५०	
४५	थापाटार सिं. यो.	पालुडटार न.पा.	१०	
४६	रुदुम फालिम सिं. यो.	गण्डकी गा.पा.	२५	
४७	बुढीकुलो सिं. यो.	शहिद लखन गा.पा.	१६५	
४८	आरुटार सिं. यो.	आरुघाट गा.पा.	१००	
४९	छेपेटार सिं. यो.	गोरखा न.पा.	६०	
५०	भिमसेन कुलो सिं. यो.	भिमसेन गा.पा.	७५	
५१	जौवारी सिं. यो.	सिरानचोक गा.पा.	५०	
५२	आप्रिक भोग्टनी सि.आ.	आरुघाट गा.पा.	६०	

स्रोत: सिंचाई विकास डिभिजन कार्यालय, गोरखा

खण्ड ६ प्राकृतिक श्रोत र पर्यटन

६.१ वन जंगलको अवस्था

वनसम्पदा नेपालको एक महत्वपूर्ण प्राकृतिक सम्पदा हो । गोरखा जिल्लाको कूल क्षेत्रफल मध्ये १,५५,६३२ हेक्टर भू-भाग वनले ढाकेको पाइन्छ । जुन जिल्लाको कूल क्षेत्रफलको ४३.०६ प्रतिशत हुन आउँछ । जिल्लाको कूल वन क्षेत्रलाई वनको किसिमको हिसाबले विभाजन गर्दा वन क्षेत्रको ७०.२३ प्रतिशत विभिन्न वन, मनाश्लु संरक्षण क्षेत्रमा २९.२१ प्रतिशत वन तथा ०.५६ प्रतिशत(८७७ हेक्टर) भाडी बुट्यानले ढाकेको वन क्षेत्र छ । यस जिल्लामा सामुदायिक वन विकास कार्यक्रम, कबुलियति तथा पशु विकास, राष्ट्रिय वन विकास कार्यक्रम र वृक्ष सुधार, वृक्षारोपण तथा निजी वन विकास कार्यक्रम संचालित छन् । वन क्षेत्र मध्ये आ.व. २०७२/०७३ को अन्त्यसम्ममा ४८१ वटा सामुदायिक वन दर्ता भई २७६६६.५० हेक्टर क्षेत्र उपभोक्ता समूह मार्फत व्यवस्थापन भईरहेको छ । आ.व. २०७२/७३ मा १० वटा कबुलियती वन समूह गठन भई जम्मा २६३ वटा क.व.को ९३७.७५ हेक्टर वन क्षेत्र कबुलियती वन उपभोक्ता मार्फत व्यवस्थापन भईरहेको छ । यस जिल्लामा ४ वटा धार्मिक वन लगायतका विभिन्न धार्मिक वन समूहहरूले र ४१ निजी वन दर्ता भएको देखिन्छ ।

६.२ इलाका वन कार्यालयहरूको कार्यक्षेत्र विवरण

जिल्ला वन कार्यालय, गोरखा अनुसार यस जिल्लामा सम्पूर्ण मौजुदा वन क्षेत्रलाई प्रभावकारी ढंगबाट संरक्षण र व्यवस्थापन गर्न ८ इलाका वन कार्यालयहरू कायम गरिएको छ । इलाका वन कार्यालयहरूको कार्यक्षेत्रमा पर्ने नगरपालिका तथा गाविसहरू यसप्रकार रहेका छन् ।

तालिका नं. : ६.१

क्र. स.	ईलाका वन कार्यालयको नाम	समावेश गा.वि.स./न.पा	साविक गा.वि.स./न.पा संख्या	कार्यालय स्थान	कैफियत	
१	मिरकोट ईलाका वन कार्यालय	१. धुँवाकोट ३. मनकामना ५. च्याङली	२. देउराली ४. बक्राङ	५	फेदी बजार, मभुवा	च्याङलीलाई पालुङटार न.पा मा समावेश गरिएको
२	गोरखकाली ईलाका वन कार्यालय	१. मिरकोट ३. बुंकोट ५. फिनाम	२. गोरखा न.पा. ४. नामजुङ	५	१२ किलो	फिनामलाई गोरखा न.पा मा समावेश गरिएको
३	चोरकाटे ईलाका वन कार्यालय	१. खोप्लाङ ३. गाँख, ५. श्रीनाथकोट	२. छोप्राक ४. जौवारी ६. नारेश्वर	६	छोप्राक, चोरकाटे	नारेश्वरलाई गोरखा न.पा. मा समावेश गरिएको
४	वारपाक ईलाका वन कार्यालय	१. मुच्चोक ३. सिम्जुङ ५. घ्याच्चोक ७. लाप्राक ९. स्वौरा ११. ताकुमाभ	२. खरीबोट ४. गुम्दा ६. वारपाक ८. सौरपानी १०. हंशपुर लाँकुरीबोट	११	सिम्जुङ, वालुवा	

क्र. स.	ईलाका वन कार्यालयको नाम	समावेश साविक गा.वि.स./न.पा	साविक गा.वि.स./न.पा संख्या	कार्यालय स्थान	कैफियत
५	ध्याम्पेसाल ईलाका वन कार्यालय	१. ताप्ले २. मसेल ३. वगुवा ४. अश्राड ५. वोर्लाड ६. पन्द्रुड ७. ताकुकोट ८. पाँ.खु.देउराली	८	मसेल, ध्याम्पेसाल	
६	आरुघाट ईलाका वन कार्यालय	१. उहिया २. केरौजा ३. काशीगाऊ ४. मान्नु ५. लापु ६. थुमी ७. आरुआर्बाड ८. धावा ९. आरुचनौटे १०. आरुपोखरी ११. तान्द्राइ	११	आरुघाट वजार	
७	ताक्लुड ईलाका वन कार्यालय	१. ताक्लुड २. घैरुड ३. फुजेल ४. दर्बुड ५. ताडलीचोक ६. भुम्लीचोक ७. घ्याल्चोक ८. मकसिड	८	ताक्लुड, राईनासटार	
८	आँपपीपल ईलाका वन कार्यालय	१. हर्मी २. थालाजुड ३. केरावारी ४. पालुडटार ५. गाईखुर ६. आँपपिपल	६	पालुडटार ठाँटीपोखरी,	गाईखुर पालुडटार र आँपपिपललाई पालुडटार न.पा.मा समावेश गरेको

स्रोत: जिल्ला वन कार्यालय, गोरखा

६.३ भू-उपयोगको स्थिति

LRMP १९७८/१९७९ अनुसार गोरखा जिल्लाको भू-उपयोगिता तथ्यांकलाई निम्न तालिकामा देखाइएको छ ।

तालिका नं. ६.२

भू-उपयोग विवरण	क्षेत्रफल	प्रतिशत
क) कृषि क्षेत्र (खेत र पाखो जमिन)	६४५३९ हे.	१७.८६%
ख) घाँसे मैदान (चरन क्षेत्र)	५८९९० हे.	१६.३२%
ग) वन क्षेत्र :सालको वन, मिश्रित हार्ड उड सवट्रपिकल मिश्रित हार्ड उड टेम्परेट (असल), मिश्रित हार्ड उड टेम्परेट (कमसल), कोणधारी वन	८८३९३ हे.	२४.४५%
घ) भाडी बुट्यान क्षेत्र	२४१४२ हे.	६.८६%
घ) अन्य (हिउँ, चट्टान र नदी क्षेत्र)	१२५४०६ हे.	३४.३९%
जम्मा	३६९००० हे.	१००.००

स्रोत: जिल्ला वन कार्यालय, गोरखा

६.४ वनजंगलको किसिम

भौगोलिक विविधताका कारण नेपालका विविध स्थानमा विविध प्रकारको वन पाइन्छ । गोरखा जिल्लामा पाइने वनजंगलका किसिमहरूलाई जलवायु, रुख प्रजाति र उचाईको आधारमा तालिकामा निम्न बमोजिम प्रस्तुत गरिएको छ ।

तालिका नं. ६.३

सि.नं.	वनको प्रकार	उचाई	पाइने रुखहरू
१	उष्ण प्रदेशिय जंगल	समुन्द्र सतहदेखी १२०० मिटर सम्म	साल,साज, हरो, बोटधाइरो, सिंदुरे
२	उपोष्ण प्रदेशिय जंगल	१२०० मिटर देखि १८०० मिटर सम्म	चिलाउने, कटुस, उत्तिस प्रजातीका बोटहरू ।
३	समशितोष्ण प्रदेशिय जंगल	२००० मिटर देखि ३००० मिटर सम्म	हिमाली प्रदेशको तल्लो भागको दक्षिण मोहडामा मुख्य गरी आरुपाते,कटुस,काफल,अगेरी,सेतो खर्सु पाइन्छ । २०००-२५०० मिटर उचाईसम्मको ओसिलो अर्थात उत्तरी मोहडामा बाँफ, खर्सु,स्पुस,फर, गोब्रेसल्ला,लाली गुराँसको वन पाइन्छ ।
४	शितोष्ण प्रदेशिय जंगल	३००० मिटर देखि ३५०० मिटर सम्म	स्पुस, फर, गोब्रेसल्ला,खर्सु भोजपत्र आदि
५	लेकाली जंगल	३५०० मिटर भन्दा माथि	१ मिटर अग्ला भन्दा जातका विरुवा,कहिं भोजपत्र गुँरासका बोटहरू पाइन्छ ।

स्रोत : जिल्ला वन कार्यालय, गोरखा

६.५ जिल्लाको वन सम्बन्धी अन्य विवरण

तालिका नं. ६.४

क्र.स.	वनको वर्गिकरण	क्षेत्रफल (हेक्टर)	संख्या (वटा)	कैफियत
१	सामुदायिक वन	२७६६६.५	४८१	स्थानिय वन उपभोक्ता समूहलाई हस्तान्तरण भैसकेको
२	कवुलियती वन	९३७.७५	२६३	
३	धार्मिक वन	६०.५	४	
४	निजी वन	२५	४१	

स्रोत : जिल्ला वन कार्यालय, गोरखा

६.६ जिल्लामा पाइने महत्वपूर्ण जडिवुटी एवं मुख्य गैरकाष्ठ वन पैदावारका प्रजातिहरू

गोरखा जिल्लालाई जैविक विविधताको धनी मानिनुका साथै यस जिल्लामा विभिन्न किसिमका जडीवुटीहरू पाइन्छन् । जिल्लाको उत्तरी क्षेत्रमा यासांगुम्वा, पाँचऔले, जटामसी, चिराइतो, लौठसल्ला, सतुवा, कुटकी, मुसली, काउलो, वनलसुन, पाषाणभेद, सुगन्धवाल, जिवन्ती, शिलाजित, सुनगाभा, चुत्रो, वनकरेला, नागवेली, तेजपात, पद्मचाल, मजिठो, भयाउ, गामाडोल, बेलाडोना, सुगन्धकोकिला, सोमलता आदि जातका महत्वपूर्ण प्रजातिहरू पाइन्छ भने दक्षिण भेगमा कुरिलो, टिमुर, अमला, सर्पगन्धा, पिप्लापिप्ली, बोभो, गुर्जो, हरो-वरो जडिवुटीहरू पाइन्छ । गैह्रकाष्ठ वनपैदावारहरूमा प्रयोगमा त्याइएका सजिवन, बाँस, निगालो, लोक्ता, अल्लो, गुच्छीच्याउ, असुरो, सिन्दुरे, चिउरी आदि प्रजातीहरू पाइन्छन् ।

विगतका ९ आ.व.हरूमा निकासी भएका गैह्रकाष्ठ वन पैदावारको विवरण

तालिका नं. ६.५

सि.नं.	आ.व.	निकासी परिमाण (के.जी.)	प्राप्त राजश्व रकम (रु)
१.	०६४/६५	२२६३५.००	७३७२९५।-
२.	०६५/६६	२०३१८.००	२०४०५९।२७
३.	०६६/६७	५४५९९.००	४९६९६४।-
४.	०६७/६८	६०६५८.००	५८६५२५।-
५.	०६८/६९	३२४८८.००	२७५५२५।-
६	०६९/७०	८५६२	९९३७२८२.५० ।-
७	०७०/७१	२२६३२	३३,९३०८।-
८	०७१/७२	७८८३	१६९०८५।- (मध्ये १० प्रतिशत जि.वि.स. कोषमा गएको)
९	०७२/७३	९३०३३	२४९४३०।- (मध्ये १० प्रतिशत जि.वि.स. कोषमा गएको)

स्रोत : जिल्ला वन कार्यालय, गोरखा

६.७ जलाधार क्षेत्रहरू

खोला तथा नदीको विवरण (उत्पत्ती):- हिमनदी (१), महाभारत (२), चुरे क्षेत्र (३)

खोला तथा नदीको विवरण (प्रकार) :- बाह्रै महिना पानी बग्ने (४), खहरे (५), सुख्खा

तालिका नं. ६.६

सि.नं.	नगरपालिका / गाउँपालिकाको नाम	खोला तथा नदीको नाम उत्पत्ती तथा प्रकार	जलविद्युत/ जलाशय, सिमसारको नाम	मुहान संख्या,पहिरो संख्या (अनुमानित संख्या)ग्रामिण सडकको संख्या,र लम्वाई
१	गोरखा नगरपालिका	सिर्दी खोला (४), उपल्लो र तल्लो लुदी(४)	छैन्	मुहान संख्या २४, पहिरो संख्या ४२, ग्रामिण सडकको लम्वाई २४ कि.मी
२	पालुङटार नगरपालिका	चेपे (१),दरौदी(१),भूसुन्डे(५) प्याउलो (५)चुदी (५), खारखोला(४)	छैन्	मुहान संख्या १२, पहिरो संख्या २२, ग्रामिण सडकको लम्वाई २९ कि.मी.

सि. नं.	नगरपालिका / गाउँपालिकाको नाम	खोला तथा नदीको नाम उत्पत्ती तथा प्रकार	जलविद्युत/ जलाशय, सिमसारको नाम	मुहान संख्या, पहिरो संख्या (अनुमानित संख्या) ग्रामिण सडकको संख्या, र लम्वाई
३	सुलीकोट गाउँपालिका	राङ्दी(१), उपल्लो दोभान खोला(१), उपल्लो दरौदी(१), स्तुलखोला(४), हुग्दी(४)	३ गोटा	मुहान संख्या ४४, पहिरो संख्या ५२, ग्रामिण सडकको लम्वाई ४२ कि.मी.
४	सिरानचोक गाउँपालिका	चेपे(१), भुसुन्डे(४), खरिवोटे(४)	छैन्	मुहान संख्या ३५, पहिरो संख्या ४१, ग्रामिण सडकको लम्वाई २५ कि.मी.
५	अजिरकोट गाउँपालिका	उपल्लो दरौदी(१)चेपे(१), खहरे(४), उपल्लो दोभान(१), नेपाने(४), लाङ्दी(४)सम्भू(५)	३ गोटा	मुहान संख्या ४४, पहिरो संख्या २२, ग्रामिण सडकको लम्वाई २२ कि.मी.
६	आरुघाट गाउँपालिका	बुढी गण्डकी (१), रास्चेत(१), थटिक(४), आरखेत(४)	२ गोटा	मुहान संख्या ४९, पहिरो संख्या ९२, ग्रामिण सडकको लम्वाई १२ कि.मी.
७	गण्डकी गाउँपालिका	बुढी गण्डकी (१), भुजेल खोला(४), पशुपति खोला(४) धम्सुर खोला(४) जुडी खोला(४)	३ गोटा	मुहान संख्या ३३, पहिरो संख्या २४, ग्रामिण सडकको लम्वाई ३७ कि.मी.
८	चुमनुव्री गाउँपालिका	बुढी गण्डकी(१)	३ गोटा	मुहान संख्या ३३, पहिरो संख्या २४, ग्रामिण सडकको लम्वाई ० कि.मी.
९	धार्चे गाउँपालिका	बुढी गण्डकी(१), उहिया(१), यारु खोला(१)लाङ्देन खर्क खोला(१), रुमचेत(१), टुम्जे(१), माछी खोला(१) रास्चेत (१) रामरुम(१), दोभान(१), नामरुङ(१)	३ गोटा	मुहान संख्या ५३, पहिरो संख्या ७५, ग्रामिण सडकको लम्वाई १७ कि.मी.
१०	भिमसेन गाउँपालिका	मसेल खोला(४), तान्दाङ खोला(४), बुढी गण्डकी(१), मोदी खोला(४)	छैन्	मुहान संख्या ४३, पहिरो संख्या ४२, ग्रामिण सडकको लम्वाई २७ कि.मी.
११	सहिद लखन गाउँपालिका	लुदी(४), भोगेटेनी(४), जुडी(४), ज्यादुल(४), भुजेल खोला(४),	छैन्	मुहान संख्या ४३, पहिरो संख्या ४२, ग्रामिण सडकको लम्वाई २७ कि.मी.

स्रोत: जिल्ला भू-संरक्षण कार्यालय, गोरखा

६.८ मनास्लु संरक्षण क्षेत्रको संक्षिप्त परिचय (हिमाली प्रदेश)

उचाइ	: समुद्र सतहदेखि करिब १३६० मि.देखि ८१६३ मि.सम्म
क्षेत्रफल	: १६६३ वर्ग कि.मि. (जिल्लाको कुल भुभागको ४६.०७ %)
देशको कुल हिमाली खण्डमा गोरखा	
जिल्लाको हिमाली क्षेत्रको अंश	: ७.५३ प्रतिशत
कुल खेतियोग्य जमिन	: १८३१ हेक्टर (यस प्रदेशको जम्मा क्षेत्रफलको १.१०%)
वन वुट्यानले ढाकेको जग्गा	: ३७५१३.७५ हेक्टर (यस प्रदेशको जम्मा क्षेत्रफलको २२.५६%)
जम्मा गाउँपालिका संख्या	: १, चुमनुव्री गा.पा. (साविकका ७ गा.वि.सहरु सिर्दिवास, विही, ल्हो, प्रोक, सामागाँउ, चुम्चेत र छेकम्पार)
गाउँपालिकाको केन्द्र	: साविक सिर्दिवास गा.वि.स को कार्यालय ।
सिर्दिवासबाट जिल्ला सदरमुकाम	: ३० कोष
सम्मको दुरी	

६.९ पर्यटक सम्बन्धी विवरण:

गोरखा संग्रहालयका अनुसार विगत दुई आ.व. २०७१/०७२ र २०७२/०७३ को तथ्यांकलाई विश्लेषण गर्दा आ.व.२०७१/०७२ मा संग्रहालय अवलोकन गर्ने जम्मा पर्यटक ६३०६६ आगमन भएकोमा राजश्व रकम रु ५७१४१०१- संकलन भएको र आ.व.२०७२/०७३ मा संग्रहालय अवलोकन गर्ने जम्मा पर्यटक ४५३४० आगमन भएकोमा राजश्व रकम रु ४३२३७०१- संकलन भएको पाइन्छ । यसरी २ वर्षको तथ्यांक हेर्दा संग्रहालय अवलोकन गर्ने पर्यटक २८.१० प्रतिशतले घटेको देखिन्छ भने संकलित राजश्व २४.३३ प्रतिशतले घटेको देखिन्छ ।

तलिका नं. ६.७

गोरखा संग्रहालयमा आगमन र राजश्व सम्बन्धी विवरण

महिना	आ.व. २०७१/०७२		आ.व. २०७२/०७३	
	जम्मा पर्यटक संख्या	राजश्व (रु)	जम्मा पर्यटक संख्या	राजश्व (रु)
श्रावण	३७११	३८१००	२८१६	२७५००
भाद्र	२४०२	२४५०५	२४३१	२२८४५
असोज	४५२०	४१२८०	१७४२	१९४४५
कार्तिक	१३२२६	१०५०४०	२१६३	२४०५०
मंसिर	१२४९०	९१५६०	३७६०	३३८५५
पुष	६६८०	५४८३५	४१७६	३५६७०
माघ	३५०८	३७६१५	४०५०	३५५१५
फागुन	५१७३	५२३२०	५३४९	४६१८५
चैत्र	५९६१	६९९१०	५२२९	५१७८५
वैशाख	२४७६	२५८९५	४६७३	४७०४०
जेठ	९८१	११६०५	४९२१	४८४६५
आषाढ	१९३८	१८७४५	४०३०	४००१५
जम्मा	६३०६६	५७१४१०	४५३४०	४३२३७०

स्रोत: गोरखा संग्रहालय, गोरखा

खण्ड ७

न्याय तथा कानून

नागरिकहरूको हक अधिकारको सिर्जना र सुरक्षा, नागरिकहरूले गर्न हुने र गर्न नहुने काम र त्यसको उल्लंघन गरेमा हुने सजाय, त्यसको उपचारको प्रक्रिया, तथा अन्य मानवीय व्यवहारलाई सुनिश्चित गर्न राज्यद्वारा लागु गरिएको मान्यता प्रदत्त सिद्धान्त र पद्धतिको समग्र रूप नै कानून हो । कानून मानव समाज राष्ट्र र विश्वलाई शान्त, र व्यवस्थित एवम् गतिशिल बनाउने संहिता हो । कानून अधिकार प्राप्त निकायले मात्र बनाउन सक्दछ, र यो लागु भएपछि कसैले अवज्ञा गरेमा दण्डभागी हुन्छ । कानूनले सबैलाई समान तरिकाले व्यवहार गरी न्यायमुलक समाजको स्थापनामा जोड दिन्छ ।

समाजलाई शान्त, व्यवस्थित र गतिशिल बनाउन न्याय तथा कानून हरेक ईकाइहरूले सक्रिय भूमिका निर्वाह गर्दछन् । गोरखा जिल्लामा न्याय तथा कानून सँग सम्बन्धित कार्यालयहरूले गरेको क्रियाकलापहरूको महत्वपूर्ण तथ्यांकीय विवरणहरूलाई निम्न तालिकाहरूमा प्रस्तुत गरिएको छ ।

७.१ जिल्ला अदालत गोरखाका लगत, फछ्यौट र बाँकी मुद्दाहरू

जिल्ला अदालत गोरखाबाट प्राप्त तथ्यांक अनुसार अदालतमा आ.व.२०७१/०७२ र आ.व. २०७२/०७३ मा दर्ता भई फछ्यौट भएका तथा बाँकी रहेका मुद्दा सम्बन्धी विवरणलाई निम्न अनुसार तालिकामा देखाइएको छ ।

तालिका नं. : ७.१

दर्ता तथा फछ्यौट भएका मुद्दा सम्बन्धी विवरण

क्र. सं.	विवरण	२०७१/०७२			२०७२/०७३		
		लगत	फछ्यौट	बाँकी	लगत	फछ्यौट	बाँकी
१	देवानी मुद्दा संख्या	१९२	१०२	९०	२२०	१६३	५७
२	दुनियावादी फौजदारी मुद्दा संख्या	१३८	८६	५२	१६२	१३२	३०
३	सरकारवादी फौजदारी मुद्दा संख्या	७०	४३	२७	३३२	३११	२१
जम्मा मुद्दा संख्या		४००	२३१	१६९	७१४	६०६	१०८

स्रोत : जिल्ला अदालत, गोरखा

७.२ मुद्दा अनुसार कैदी बन्दीहरूको विवरण

जिल्लामा रहेको कारागारको जम्मा ५५ जना कैदीहरूको क्षमता रहेकोमा पुरुषको क्षमता ३५ र महिलाको क्षमता २० मात्र रहेको पाइन्छ । कारागार कार्यालय, गोरखाका अनुसार आ.व.२०७२/०७३ सम्म जिल्लामा रहेका कैदी तथा थुनुवा सम्बन्धी विस्तृत विवरण निम्न बमोजिम रहेको छ ।

तालिका नं. : ७.२

क्र. सं.	मुद्दाको विवरण	जम्मा		पुरुष		महिला		कैफियत
		कैदी	थुनुवा	कैदी	थुनुवा	कैदी	थुनुवा	
१	कर्तव्य ज्यान	३८	-	३२	-	६	-	नेपाली
२	लागू औषध	२	-	२	-	-	-	
३	जिउ मास्ने बेच्ने	२	-	-	-	२	-	

क्र. सं.	मुद्दाको विवरण	जम्मा		पुरुष		महिला		कैफियत
		कैदी	थुनुवा	कैदी	थुनुवा	कैदी	थुनुवा	
४	जबरजस्ती करणी	२८	-	२८	-	-	-	कैफियत
५	चोरी	६	१	६	-	-	१	
६	ज्यान मार्ने उद्योग	१	६	१	६	-	-	
७	बहुविवाह	१	-	१	-	-	-	
८	अपहरण	१	१	-	-	१	-	
९	बन सम्बन्धी	१	३	१	२	-	१	
१०	सवारी ज्यान	१	-	१	-	-	-	
११	आगोलागी	-	१	-	१	-	-	
१२	गौवध	१	-	१	-	-	-	
१३	राजश्व चुहावट	-	२	-	२	-	-	
जम्मा		८२	१३	७३	११	९	२	

स्रोत: कारागार कार्यालय, गोरखा

७.३ जिल्ला प्रहरी कार्यालय, गोरखामा दर्ता भएका अपराध सम्बन्धी विवरण

जिल्ला प्रहरी कार्यालय, गोरखाबाट प्राप्त तथ्यांक अनुसार विगत तीन आ.व. मा दर्ता भई फछ्यौट भएका र बाँकी रहेका मुद्दाहरु लाई विस्तृत रुपमा निम्नअनुसार तालिकामा देखाइएको छ।

तालिका नं. : ७.३

क्र. सं.	मुद्दा शिर्षक	आ.व. २०७०/०७१			आ.व. २०७१/०७२			आ.व. २०७२/०७३		
		दर्ता	फछ्यौट	बाँकी	दर्ता	फछ्यौट	बाँकी	दर्ता	फछ्यौट	बाँकी
१	कर्तव्य ज्यान	५	५	-	५	४	१	३	१	२
२	ज्यान मार्ने उद्योग	२	२	-	२	२	-	६	६	-
३	गौवध	-	-	-	-	-	-	२	२	-
४	भवितव्य ज्यान	१६	१६	-	२३	१०	१३	२२	-	२२
५	फुटकर ज्यान	२	२	-	१०	४	६	९	-	९
६	विष सेवन गरी आत्महत्या	३	३	-	१	१	-	८	-	८
७	भुण्डी आत्महत्या ज्यान	४८	४८	-	४८	१८	३०	५४	-	५४
८	हाम फाली आत्महत्या ज्यान	१	१	-	१	-	१	-	-	-
९	आगो लगाई आ.ह.	१	१	-	१	१	-	-	-	-
१०	डाँका चोरी	-	-	-	२	२	-	-	-	-
११	साधारण चोरी	२	२	-	-	-	-	६	६	-
१२	जबरजस्ती चोरी	३	३	-	-	-	-	-	-	-
१३	नकवजनी चोरी	२	२	-	२	२	-	१३	१३	-
१४	लागू औषध	१	१	-	-	-	-	३	३	-
१५	ठगी	-	-	-	-	-	-	१	१	-
१६	सरकारी छाप दस्ताखत कित्ते	२	१	१	१	१	-	-	-	-

क्र. सं.	मुद्दा शिर्षक	आ.व. २०७०/०७१			आ.व. २०७१/०७२			आ.व. २०७२/०७३		
		दर्ता	फछ्यौट	बाँकी	दर्ता	फछ्यौट	बाँकी	दर्ता	फछ्यौट	बाँकी
१७	खोटा चलन	-	-	-	-	-	-	-	-	-
१८	नागरिकता सम्बन्धि	-	-	-	३	१	२	-	-	-
१९	केही सार्वजनिक अपराध	८२	८२	-	३४	३४	-	६४	६४	-
२०	जवरजस्ती करणी	४	४	-	११	११	-	१६	१६	-
२१	जवरजस्ती करणी उद्योग	५	५	-	४	४	-	६	६	-
२२	मानव वेचविखन ओसारपासार	१	१	-	-	-	-	-	-	-
२३	बहुविवाह	४	४	-	६	६	-	११	११	-
२४	सवारी ज्यान	७	७	-	९	९	-	५	५	-
२५	आगलागी	१	१	-	१	१	-	२	१	१
२६	हातहतियार खरखजना	२	२	-	२	२	-	-	-	-
२७	जुवा	३	३	-	४	४	-	३	३	-
२८	बोक्सोको आरोप	१	१	-	-	-	-	-	-	-
२९	भुक्त्याई परीक्षा दिएको दिन लगाएका	१	१	-	-	-	-	-	-	-
३०	कल वाइपास	१	१	-	-	-	-	-	-	-
३१	जातिय छुवाछुत तथा विभेद	१	१	-	१	१	-	-	-	-
३२	कुटपिट अंगभंग	-	-	-	१	१	-	१	१	-
३३	अपहरण तथा शरिर बन्धक	-	-	-	-	-	-	१	१	-
३४	कालो बजार	-	-	-	-	-	-	४	४	-
जम्मा		२०१	२००	१	१७२	११९	५३	२४०	१४४	९६

स्रोत : जिल्ला प्रहरी कार्यालय, गोरखा

७.४ जिल्लामा भएका विभिन्न दुर्घटना तथा चेकजाँच सम्बन्धी विवरण

जिल्ला ट्राफिक कार्यालय, गोरखाका अनुसार विगत तीन आ.व.मा जिल्लामा भएका दुर्घटना, दुर्घटनामा परी ज्यान गुमाउनेहरुको संख्या, चेकजाँच, मा.प.से. चेकजाँच र संकलित राजश्व सम्बन्धि विस्तृत विवरणहरुलाई निम्न तालिकामा प्रस्तुत गरिएको छ ।

तालिका नं.: ७.४

विवरण		इकाइ	२०७०/०७१	२०७१/०७२	२०७२/०७३
दुर्घटना	सवारी	संख्या	८	१५	९
	मृत्यु	जना	७	१४	८
चेकजाँच (लाइसेन्स , सवारीदर्ता प्रमाणपत्र)	सवारी	वटा	७५०२	७८०४	७९८२
	राजस्व	रकम (रु.)	१७,१६,५५०।-	२७,२९,६००।-	३३,७०,०००।-
मा.प.से. चेकजाँच	मा.प.से.	संख्या	३३	१३८	९५
	राजस्व	रकम (रु.)	३३,०००।-	१,३८,०००।-	९५,०००।-

स्रोत : जिल्ला ट्राफिक कार्यालय, गोरखा

खण्ड ८ आर्थिक तथ्यांक

८.१ आश्रित अनुपात

१५ वर्ष भन्दा कम (० देखि १४ वर्ष) र ६० वर्ष भन्दा माथिल्लो उमेर समुहको जनसंख्यालाई जोडेर १५ देखि ५९ वर्ष उमेर समुहको जनसंख्याले भाग गर्दा प्राप्त अनुपात जसले काम गर्ने उमेरको जनसंख्यामा काम गर्न नसक्ने र अरुमा आश्रय लिनुपर्ने जनसंख्याको आश्रित अनुपात जनाउँछ।

८.२ आर्थिक सक्रियता र निष्क्रियता

८.२.१ आर्थिक रूपले सक्रिय जनसंख्या (Economically Active Population)

दश वर्ष वा सो भन्दा माथिको उमेरका कुल जनसंख्या मध्ये विगत १२ महिनामा (गणनाको दिनको) मा कम्तिमा एक महिना आर्थिक काम (कृषि / आफ्नै खेतीपाती, तलव/ ज्याला, आफ्नै गैरकृषि व्यवसाय, विस्तारित आर्थिक काम र कामको खोजी) मा संलग्न जनसंख्या नै आर्थिक रूपमा सक्रिय जनसंख्या हो।

८.२.२ अक्सर आर्थिक रूपमा सक्रिय जनसंख्या (Usually Economically Active Population)

दश वर्ष वा सो भन्दा माथिल्लो उमेरका आर्थिक रूपमा सक्रिय कुल जनसंख्या मध्ये विगत १२ महिनामा (गणनाको दिनको) कम्तिमा ६ महिना वा सो भन्दा बढी अवधि आर्थिक काम (कृषि / आफ्नै खेतीपाती, तलव/ ज्याला, आफ्नै गैरकृषि व्यवसाय, विस्तारित आर्थिक काम र कामको खोजी) मा संलग्न जनसंख्या नै आर्थिक रूपमा सक्रिय जनसंख्या हो।

राष्ट्रिय जनगणना २०६८ बाट प्राप्त तथ्यांक अनुसार गोरखा जिल्लाको उमेर समुह र लिंग अनुसार १० वर्ष वा सो भन्दा माथिका आर्थिक रूपले अक्सर सक्रिय र निष्क्रिय जनसंख्या सम्बन्धी विस्तृत विवरणलाई निम्नअनुसार तालिकामा प्रस्तुत गरिएको छ।

८.३ निर्भरता दर (Dependency ratio)

तालिका नं. ८.१

विवरण	निर्भरता दर			
	२०६८	२०५८	२०४८	२०३८
जिल्लाको जम्मा जनसंख्या	२७१०६१	२८८१३४	२५२५२४	१३१२९४
बाल निर्भरता दर (०-१४ वर्ष) (%) (Child Dependency ratio)	६०.५४	७५.७३	८२.६	७४.६
वृद्ध निर्भरता दर (६० वर्ष वा माथि) (%) (Old age Dependency ratio)	२३.४२	१८.२१	१५.८	१३.७
कूल निर्भरता दर (०-१४ र ६० वा माथि) (%) (Total Dependency ratio)	८३.९६	९३.९४	९८.४१	८८.५

श्रोत : राष्ट्रिय जनगणना २०३८, २०४८, २०५८ र २०६८, के.त.वि.

द.४ जिल्लामा १० वर्ष भन्दा माथिका जनसंख्याको आर्थिक क्रियाकलाप सम्बन्धी विवरण

तालिका नं. द.२

विवरण	गोरखा			नेपाल
	जम्मा	पुरुष	महिला	
१० वर्ष वा सो भन्दा माथिको जनसंख्या	२७१११	९३३५९	१२३७५२	२०४९५५१५
आर्थिक रूपले सक्रिय जनसंख्या (EAP)	१३५६१६	५९१४१	७६४७५	१११०८९१५
आर्थिक क्रियाकलाप दर (प्रतिशत)	६२.४६	६३.३५	६१.८०	५४.२०
आर्थिक रूपले सक्रिय नभएको जनसंख्या (%)	३७.००	३६.०८	३७.७०	४४.७७
आर्थिक क्रियाकलाप नखुलेको जनसंख्या (%)	०.५३	०.५७	०.५०	१.०३

श्रोत : राष्ट्रिय जनगणना २०६८, के.त.वि.

द.५ अक्सर आर्थिक रूपले सक्रिय, रोजगार तथा बेरोजगार जनसंख्या सम्बन्धी विवरण

तालिका नं. द.३

विवरण	गोरखा			नेपाल
	जम्मा	पुरुष	महिला	
आर्थिक रूपले सक्रिय जनसंख्या (EAP)	१३५६१६	५९१४१	७६४७५	१११०८९१५
अक्सर आर्थिक रूपले सक्रिय जनसंख्या	१२२९७६	५४६८७	६८२८९	१००५५१८६
अक्सर सक्रियता दर (प्रतिशत)	९०.६८	९२.४७	८९.३०	९०.५१
रोजगार जनसंख्या	१२१७६१	५३७८०	६७९८१	९८९१०९८
रोजगार प्रतिशत	९९.०१	९८.३४	९९.५५	९८.३७
बेरोजगार जनसंख्या	१२१५	९०७	३०८	१६४०८८
बेरोजगार प्रतिशत	०.९९	१.६८	०.४५	१.६३
अक्सर निष्क्रिय जनसंख्या	१२६४०	४४५४	८१८६	१०५३७२९
अक्सर निष्क्रिय जनसंख्याको प्रतिशत	९.३२	७.५३	१०.७०	९.४९

श्रोत : राष्ट्रिय जनगणना २०६८, के.त.वि.

द.६ अक्सर आर्थिक सक्रिय जनसंख्याको रोजगारीको स्थिती (Employment status)

तालिका नं. द.४

क्र.सं.	विवरण	जम्मा		पुरुष	महिला
		जनसंख्या	प्रतिशत		
१	रोजगारदाता (Employer)	१६९९	१.३९	८३७	८६२
२	तलब ज्यालामा कामगर्ने/जागीरे/कामदार	१६३२८	१३.३६	११६७४	४६५४
३	स्व-रोजगार (Self-employee)	१०००७२	८१.८९	३९९२०	६०१५२
४	बेतलवी पारिवारिक सहयोगी (Unpaid family worker)	७२५	०.५९	७२५	२३९
५	उल्लेख नभएको	३३७७	२.७६	१३८३	१९९४
जम्मा		१२२२०१	१००.००	५४०५२	६८१४९

श्रोत : राष्ट्रिय जनगणना २०६८, के.त.वि.

८.७ रोजगारीको क्षेत्र

राष्ट्रिय जनगणना २०६८ को नतिजा अनुसार गोरखा जिल्लामा विभिन्न पेशामा संलग्न जनसंख्याको विवरणलाई निम्नअनुसार तालिकाद्वारा देखाइएको छ ।

तालिका नं. : ८.५

क्र.सं	क्षेत्र	महिला संख्या	पुरुष संख्या	जम्मा	
				जनसंख्या*	प्रतिशत
१	कृषि, वन तथा माछापालन	६११६७	३८९८४	१००१५१	८१.९६
२	खानी तथा उत्खनन्	२१	८२	१०३	०.०८
३	उद्योग	११२३	२५३५	३६५८	२.९९
४	विद्युत, ग्याँस तथा पानी	१०	१०६	११६	०.०९
५	पानी, सरसफाई तथा फोहोर व्यवस्थापन	७	६४	७१	०.०६
६	निर्माण	२१८	२६८२	२९००	२.३७
७	थोक तथा खुद्रा व्यवसाय, गाडी तथा मोटरसाइकल मर्मत	२०८१	२२३२	४३१३	३.५३
८	ढुवानी तथा भण्डारण	३५	९८०	१०१५	०.८३
९	होटल तथा रेष्टुरेन्ट	५०५	५९८	११०३	०.९०
१०	सूचना तथा सञ्चार	९	७९	८८	०.०७
११	वित्तिय तथा विमा सम्बन्धी क्रियाकलाप	५३	१५०	२०३	०.१७
१२	घरजग्गा खरिद विक्री	०	१०	१०	०.०१
१३	पेशागत, वैज्ञानिक तथा प्राविधिक क्रियाकलाप	१६	१२७	१४३	०.१२
१४	प्रशासनिक तथा सेवा सम्बन्धी क्रियाकलापहरु	४३	२१८	२६२	०.२१
१५	सार्वजनिक प्रशासन, रक्षा तथा अनिवार्य सामाजिक सुरक्षा	८८	७४१	८२९	०.६८
१६	शिक्षा	१५४२	२७६१	४३०३	३.५२
१७	मानव स्वास्थ्य तथा सामाजिक कार्य सम्बन्धी क्रियाकलाप	१६६	३५८	५२४	०.४३
१८	कला, मनोरञ्जन तथा रचना सम्बन्धी	१	३१	३२	०.०३
१९	अन्य सेवा सम्बन्धी क्रियाकलाप	१७४	४०७	५८१	०.४८
२०	निजी घरमा काम गर्ने कामदार	५९५	४५०	१०४४	०.८५
२१	अन्तराष्ट्रिय संघ संस्थाहरु	११	२	१३	०.०१
२२	उल्लेख नभएको	२८४	४५५	७३९	०.६०
जम्मा		६८१४९	५४०५२	१२२२०१	१००.०

श्रोत : राष्ट्रिय जनगणना २०६८, के.त.वि.

* Usually active population, who did not work in any of the industry during the reference year are not included.

८.८ पेशा सम्बन्धी विवरण

राष्ट्रिय जनगणना २०६८ को नतिजा अनुसार गोरखा जिल्लामा विभिन्न पेशामा संलग्न जनसंख्याको विवरणलाई निम्नअनुसार तालिकाद्वारा देखाइएको छ ।

तालिका नं. ८.६

क्र. सं.	पेशाको विवरण	महिला संख्या	पुरुष संख्या	जम्मा	
				जनसंख्या	प्रतिशत
१	सशस्त्र सैनिक	१	५८	५९	०.०५
२	व्यवस्थापक	३९८	५२२	९२०	०.७५
३	पेशाविद्	१४७२	२६९७	४१६९	३.४१
४	प्राविधिक तथा सहायक विज्ञहरु	२४०	८४२	१०८२	०.८९
५	कार्यालय सहायक	२०९	६१८	८२७	०.६८
६	सेवा र विक्री कामदार	२२१७	२७४०	४९५७	४.०६
७	कृषि मत्स्य तथा वन सम्बन्धी दक्ष कामदार	६०४००	३८३५७	९८७५७	८०.८२
८	औजार र सम्बन्धीत सामानका विक्री कामदार	१०७३	४८६५	५९३८	४.८६
९	यन्त्र मेसिन र सञ्चालक तथा एसेम्बलर्स	२७	८४०	८६७	०.७१
१०	प्राथमिक पेशाकर्मी	१८७३	२१४१	४०१४	३.२८
११	अन्य उल्लेख नभएको	२३९	३७२	६११	०.५०
कुल जम्मा		६८१४९	५४०५२	१२२२०१	१००.००

श्रोत : रा.ज.ग. २०६८, के.त.वि.

८.९ सहकारी

डिभिजन सहकारी कार्यालय, तनहुँबाट प्राप्त तथ्यांक अनुसार गोरखा जिल्लामा २०७३ असार मसान्त सम्म ४२६ सहकारीहरु दर्ता भएका छन् । २०७३ साल असार मसान्तसम्म दर्ता भएका सहकारी संस्थाहरुको विवरण निम्न रहेका छन् ।

तालिका नं. ८.७

क्र.सं.	संघ/संस्थाको विवरण	संख्या	कैफियत
१	जिल्ला सहकारी संघ	१	
२	विषयगत संघ	५	
३	प्रारम्भिक संस्था	४२०	
३.१	बचत तथा ऋण	१८१	
३.२	बहुउद्देश्यीय	३६	
३.३	दुग्ध	१४	
३.४	कफी	१५	
३.५	फलफुल तथा तरकारी	३	
३.६	सामुदायिक विकास	-	

क्र.स.	संघ/संस्थाको विवरण	संख्या	कैफियत
३.७	कृषि	९७	
३.८	ग्रामिण विद्युत	६	
३.९	संचार	४	
३.१०	उपभोक्ता	५७	
३.११	स्वास्थ्य	१	
३.१२	शिक्षा	१	
३.१३	पर्यटन	२	
३.१४	जडिबुटी	२	
३.१५	अन्य	१	
कुल जम्मा		४२६	

स्रोत: डिभिजन सहकारी कार्यालय, तनहुँ

८.१० घरेलु तथा साना उद्योग

गोरखा जिल्लामा घरेलु तथा साना उद्योग विकास समितिमा २०७३ श्रावण मसान्त सम्म दर्ता भएका उद्योगहरूको विवरणलाई तलको तालिकामा देखाइएको छ ।

तालिका नं. ८.८

घरेलु तथा साना उद्योग: उद्योगको वर्गीकरण

१	घरेलु उद्योग	संख्या
१.१	निजी	१०७
१.२	साभेदारी	०
१.३	प्रा.लि	०
	जम्मा	१०७
२	साना उद्योग	
२.१	निजी	१६२२
२.२	साभेदारी	३५
२.३	प्रा.लि	४३
	जम्मा	१७००
	कूल जम्मा	१८०७

स्रोत: घरेलु तथा साना उद्योग विकास समिति, गोरखा

८.१०.१ उद्योगका प्रकारहरु

तालिका नं. ८.९

क्र.सं.	उद्योगको प्रकार	संख्या	कैफियत
१	उत्पादनमूलक उद्योग	२३६	
२	ऊर्जामूलक उद्योग	१०	जलविद्युत
३	कृषि तथा वनजन्य उद्योग	५००	
४	पर्यटन	३२८	होटल
५	सेवा	५६६	
६	निर्माण	१६७	ठेक्कापट्टा
जम्मा		१८०७	

स्रोत: धरेलु तथा साना उद्योग विकास समिति, गोरखा

८.१०.२ २०७३ सावण मसान्त सम्म दर्ता कायम भएका उद्योग दर्ता विवरण

तालिका नं. ८.१०

क्र.सं.	सेवा उद्योगको नाम	संख्या	कैफियत
१	मिल	४२२	
२	ब्यूटि पार्लर	१७	
३	वर्क सप	८	
४	कम्प्युटर ई.	३९	
५	प्रेस	७	
६	पुल हाउस	५	
७	टयुसन सेण्टर	४	
८	फब्रिक पेण्टिङ्ग	१	
९	आर्टस	३	
१०	फोटो स्टुडिया	१५	
११	सिनेमा हल	२	

क्र.सं.	सेवा उद्योगको नाम	संख्या	कैफियत
१२	डाई क्लिनर्स	१	
१३	रियल स्टेट	१	
१४	डाईभिङ्ग ई.	१	
१५	रेडियो, टि.भि. मर्मत	१४	
१६	विज्ञापन एजेन्सी	१	
१७	टायर रिसेलिङ्ग	१	
१८	म्यारिज व्यूरो	१	
१९	डेण्टल सेवा	१	
२०	अक्यु पंचर	५	
२१	साईकल मर्मत	१	
२२	ई कन्सल्टेन्सी	१६	
जम्मा		५६६	

तालिका नं. ८.११

क्र. सं.	उत्पादनमूलक उद्योगको नाम	संख्या	कैफियत
१	मसला	१०	
२	फुड प्रोडक्टस	३	
३	अचार	२	
४	पाउरोटि	१३	
५	मुर्ति	१	
६	सिलार्ई	६२	
७	चिया प्याकेजिङ्ग	२	
८	नुडल्स	५	
९	भाडा उ.	५	
१०	ब्लक	१७	
११	स्लेट टायल	४	
१२	मैन वृत्ति	४	
१३	छाला जुता	३	
१४	क्रिम	१	

क्र. सं.	उत्पादनमूलक उद्योगको नाम	संख्या	कैफियत
१५	सिरक डसना	४	
१६	सस	१	
१७	अगर वृत्ति	५	
१८	फिल्टर	१	
१९	ढाका, सुति	१४	
२०	वाईन	१	
२१	उनी धागो	१	
२२	डेरी	१	
२३	सावुन	१	
२४	सुनचादी	७	
२५	प्र. पानी	१	
२६	ईटा	९	
२७	कसर	३	
२८	ग्रील	५५	
जम्मा		२३६	

तालिका नं. ८.१२

क्र. सं.	कृषि तथा वनजन्य उद्योगको नाम	संख्या	कैफियत
१	फर्निचर	१०९	
२	कुखुरा, बाखा, बंगुर पशुपालन कृषि फर्म, तरकारी	३६९	
३	बाँस फर्निचर	१	
४	सिस्ने पाउडर	१	
५	जडिबुटी प्रशोधन	१	
६	मह प्रशोधन	११	
७	कुखुराको दाना	१	
८	नेपाली हाते कागज	१	
९	बायोग्याँस	५	
१०	कृषि औजार	१	
जम्मा		५००	

स्रोत: धरेलु तथा साना उद्योग विकास समिति, गोरखा

द.११ जिल्लामा रहेका केहि वित्तिय संस्थाहरुको विवरण

तालिका नं. द.१३

क्र.सं.	संस्थाको नाम	ठेगाना	फोन नम्बर
१	राष्ट्रिय वाणिज्य बैंक	बसपार्क	०६४-४२०१५५
२	कृषि विकास बैंक लिमिटेड	हरमटारी	०६४-४२०१६६
३	गण्डकी विकास बैंक लि.	हरमटारी	०६४-४२१४१०
४	नेपाल ग्रामीण विकास बैंक	हरमटारी	०६४-४२०४५९
५	ओम डेभलपमेन्ट बैंक	बसपार्क	०६४-४२१५४०
६	सांग्रीला डेभलपमेन्ट बैंक लि.	हरमटारी	०६४-४२१५३८
७	नवील बैंक	बसपार्क	०६४-४२१५२९
८	हिमालयन बैंक	बसपार्क	०६४-४२१५२०
९	एनएमबी बैंक लि.	हरमटारी	०६४-४२१४०७
१०	एभरेष्ट बैंक	शक्तिचोक	०६४-४२०४१४
११	प्राइम बैंक लि.	हरमटारी	०६४-४२१५९०
१२	प्रभु बैंक	बसपार्क	०६४-४२१४०६

द.१२ घरजग्गा रजिष्ट्रेशन सम्बन्धी विवरण

मालपोत कार्यालय, गोरखा बाट प्राप्त तथ्यांक अनुसार विगत तीन आर्थिक वर्षमा महिला र पुरुषको नाममा भएको घरजग्गा रजिष्ट्रेशन सम्बन्धी तथ्यांकलाई निम्नअनुसार प्रस्तुत गरिएको छ ।

तालिका नं. द.१४

क्र.सं.	आ.व.	महिलाको नाममा	पुरुषको नाममा	जम्मा रजिष्ट्रेशन
१	२०७०/०७१	१५१७	२९४९	४४६६
२	२०७१/०७२	१६७८	३००९	४६८७
३	२०७२/०७३	३४७२	५७३४	९२०६

स्रोत: मालपोत कार्यालय, गोरखा

खण्ड-९ भौतिक पुर्वाधारहरु

९.१. जिल्लामा भएका सडक निर्माण सम्बन्धी विवरण

जिल्ला प्राविधिक कार्यालय, गोरखाका अनुसार आर्थिक वर्ष २०७२/०७३ सम्म जिल्लाको सडक सम्बन्धी विवरण तलको तालिकामा प्रस्तुत गरिएको छ ।

तालिका नं. ९.१

क्र.स.	सडकको विवरण	ईकाइ	आ.व.०७२/७३ सम्म	कैफियत
१	जम्मा सडकको लम्बाई	कि.मि.	९६९.८७	
२	कालो पत्रे	कि.मि.	५०.८८	
३	ग्राभेल	कि.मि.	६५.४४	
४	कच्ची सडकको लम्बाई	कि.मि.	८५३.५५	

स्रोत:जिल्ला प्राविधिक कार्यालय, गोरखा

९.२ सञ्चार सम्बन्धी विवरण

आ.व. २०७२/०७३ सम्ममा गोरखा जिल्लाको सञ्चार क्षेत्रमा पनि व्यापक परिवर्तन आइसकेको छ । जिल्लामा हुलाक सेवा देखि लिएर समय समयमा प्रकाशित हुने पत्रपत्रिका, विभिन्न एफ.एम रेडियो स्टेशनहरु र केवल नेटवर्कहरुले विभिन्न सूचना तथा जानकारीको सम्प्रेषणमा योगदान दिइरहेका छन् । त्यसैगरी सञ्चारका अत्याधुनिक उपकरणहरु जस्तै इमेल, इन्टरनेट, कम्प्युटर आदिको पनि उपलब्धता रहेको छ । जिल्लामा रहेका हुलाक सेवा, पत्रपत्रिका, एफ.एम. रेडियो स्टेशनहरु सम्बन्धी विवरण निम्नअनुसार रहेको छ ।

९.२.१ हुलाक सेवा

गोरखा जिल्लामा १ जिल्ला हुलाक कार्यालय, १२ इलाका हुलाक कार्यालय, ५६ अतिरिक्त हुलाक कार्यालय, ६ टेलीसेन्टर रहेका छन् । जिल्ला हुलाक कार्यालय, गोरखाका अनुसार आ.व.२०७२/०७३ सम्म यस जिल्लामा रहेका संचार सेवाहरुको विवरण निम्न अनुसार रहेको छ ।

तालिका नं. ९.२

क्र.स.	विवरण	संख्या	कैफियत
१	जिल्ला हुलाक कार्यालय	१	गोरखा नगरपालिका
२	इलाका हुलाक कार्यालय	१२	
३	अतिरिक्त हुलाक कार्यालय	५६	
४	टेलीसेन्टर	६	
५	धनादेश	१	जिल्ला हुलाक कार्यालय, गोरखा
६	दर्ता भएका समाचारपत्र	२	दरौदी र शुरुवात
७	दर्ता भएका एफ.एम रेडियो	९	

स्रोत:जिल्ला हुलाक कार्यालय,गोरखा

१.२.२ जिल्ला हुलाक कार्यालय अन्तर्गत संचालित केवुलहरु

तालिका नं. १.३

सि.नं.	नाम र ठेगाना	इजाजत नम्बर	क्षेत्र विस्तार (साविक गा.वि.स./न.पा.)
१	गोरखा केवुल टेलिभिजन नेटवर्क प्रा.लि.	८०/०५८/०५९	गोरखा नगरपालिका
२	होलिडे नेटवर्क प्रा.लि.	२०९/०५८/०५९	गोरखा नगरपालिका
३	ए टु जेट केवल नेटवर्क प्रा.लि.	५८१/०६५/०६६	बुंकोट गा.वि.स.
४	लिगलिग केवल नेटवर्क प्रा.लि.	६०७/०६६/०६७	आंपिपल ,,
५	नामजुड केवल नेटवर्क प्रा.लि.	६१४/०६६/०६७	नाम्जुड गा.वि.स.
६	पालुडुटार केवल नेटवर्क प्रा.लि.	६४७/०६६/०६७	पालुडुटार न.पा.
७	बौद्ध हिमाल केवल नेटवर्क प्रा.लि. वारपाक-४	७२३/०६७/०६८	वारपाक गोरखा

स्रोत: जिल्ला हुलाक कार्यालय, गोरखा

१.२.३ टेलिसेन्टर सम्बन्धी विवरण

तालिका नं. १.४

क्र.सं.	टेलिसेन्टर रहेको स्थान	स्थापना मिति
१	आरुघाट इलाका हुलाक	२०६५
२	मनकामना इलाका हुलाक	२०६६
३	लुइलेट इलाका हुलाक	२०६६
४	जौवारी इलाका हुलाक	२०६७
५	भच्चेक इलाका हुलाक	२०६७
६	घ्याम्पेसाल इलाका हुलाक	२०६७

स्रोत: जिल्ला हुलाक कार्यालय, गोरखा

१.२.४ गोरखा जिल्ला हुलाक अन्तर्गत सञ्चालित एफ.एम.रेडियोहरु (आ.व.२०७२/०७३ सम्म)

तालिका नं. १.५

क्र.सं.	एफ.एम.रेडियोको नाम	मेगाहर्ज	सम्पर्क नम्बर	इजाजत नम्बर
१	रेडियो गोरखा	९२.८	०६४४ २१३९०	२३४/०६३/०६४
२	रेडियो मनास्लु	१०३.९	०६४४ २१४८४	४१२/०६६/०६७
३	गोरखकाली एफ.एम.	९३.६	०६४४ २१५६८	४७६/०६७/०६८
४	मातृभूमि एफ.एम.	९८.२	०६४४ २१३६४	५८२/०६८/०६९
५	च्चाइस एफ.एम.	९०.४	०६४४ २०५ ९९	२४२/०७२/०७३
६	मनकामना एफ.एम.	१०२.४	०५६४१०००४	३९०/०६६/०६७
७	रेडियो हार्मि	१०५.४	०६१६९१६५०	—
८	रेडियो वारपाक	१०६.४	९८१६११९८३६	—
९	मेरो साथी एफ.एम.	१०७.२	०६५५ ४०५९९	—

स्रोत: जिल्ला हुलाक कार्यालय, गोरखा

९.३ टेलिफोन सेवा

नेपाल टेलिकम, गोरखा शाखाबाट २०७३ जेष्ठ सम्म उपलब्ध गराएका सेवाहरु यस प्रकार रहेका छन् ।

तालिका ९.६

सि.नं.	सेवाको प्रकार	सेवा पुगेका स्थानहरु (साविक गा.वि.स. / न.पा.)	लाईन संख्या
१.	NTSAT/VSAT	विही, केरौजा, सामागाउँ, चुम्चेत, छेकम्पार, प्रोक, ल्हो, सिर्दिवास	२० ओटा
२.	Landline	गोरखा पालुङटार मनकामना आरुघाट लक्ष्मीबजार	१५५० ९३ २५० १८० २१०
३.	Gsm postpaid		१७५०
४.	Gsm Prepaid		१,७०,०००
५.	C-Phone		१२००
६.	SkyPrepaid		१२,०००
७.	ADSL Internet	गोरखा पालुङटार मनकामना आरुघाट लक्ष्मीबजार	५५० ३२ ७२ ७० ३५
९.	CDMA BTS	गोरखा, हंसपुर, गाईखुर, काशीगाउँ, भूम्लीचोक, हर्मी, पालुङटार	७
१०.	GSM BTS	फुजेल, बुङ्गकोट, बोर्लाङ, मसेल, हर्मी, गाईखुर, च्याङ्ली, मिरकोट, छेपेटार, विरेन्चोक, आहाले, धारपानी, नारेश्वर, उपल्लोकोट, ताप्ले, देउराली, आरुपोखरी, धावा, पाँचखुवा देउराली, ताकुकोट, श्रीनाथकोट, हंसपुर, वारपाक, छोप्राक, ताक्लुङ, मनकामना, भूम्लीचोक, घ्यालचोक, पालुङटार, आरुघाट, प्रोक, काशीगाँउ, केयरपानी, मुलापानी	३५
११.	प्रस्तावित CDMA BTS		
१२.	प्रस्तावित GSM BTS	सौरपानी, स्वाँरा, केरौजा, छेकम्पार, सामागाँउ, धैरुङ, मकैसिङ, विही, चुम्चेत	९
१३.	प्रस्तावित Landline	वारपाक, छेपेटार	२

स्रोत: नेपाल टेलिकम, गोरखा शाखा

९.४ विद्युत सेवा

नेपाल विद्युत प्राधिकरण, गोरखा वितरण केन्द्रका अनुसार आ.व.२०७२/०७३ सम्ममा जिल्लाका साविक ४० गा.वि.स. र २ नगरपालिकामा विद्युत पहुँच पुगेको पाइन्छ भने २० गा.वि.स.मा विद्युत सेवा नपुगेको पाइन्छ। जिल्लाको प्राविधिक र अप्राविधिक समेत गरी विद्युत चुहावटको स्थिती १४.१४ प्रतिशत रहेको देखिन्छ। विद्युत सम्बन्धी विवरणहरुलाई तलको तालिकामा प्रस्तुत गरिएको छ।

तालिका नं: ९.७

क्र.स.	विवरण	इकाई	मान	कैफियत
१	विद्युतीकरण भएका गा.वि.स.न.पा.	संख्या	४० गा.वि.स. र २ न.पा.	
२	जम्मा ग्राहक	संख्या	३४२४४	
३	जम्मा औद्योगिक ग्राहक	संख्या	३४४	
४	जम्मा साधारण ग्राहक	संख्या	३३९००	
५	मासिक विद्युत खपत (जम्मा)	युनिट	११२५५०८	
६	मासिक विद्युत खपत औद्योगिक तर्फ	युनिट	७८२७३	
७	मासिक विद्युत खपत साधारण तर्फ	युनिट	१०४७२३५	
८	चुहावटको स्थिती (प्राविधिक र अप्राविधिक)	प्रतिशत	१४.१४	
९	दरौदी ए हाइड्रो पावर कम्पनी लिमिटेड	मेगावाट	६	केन्द्रीय प्रसारण लाइनमा जोडिएको

स्रोत: नेपाल विद्युत प्राधिकरण, गोरखा वितरण केन्द्र

९.५ खानेपानी तथा सरसफाई सम्बन्धी आधारभूत तथ्यांक

खानेपानी तथा सरसफाई डिभिजन कार्यालय, गोरखाबाट प्राप्त तथ्यांक अनुसार जिल्लामा आ.व.०७२/०७३ सम्मको खानेपानी तथा सरसफाई सम्बन्धी आधारभूत तथ्यांकको स्थिती तलको तालिकामा देखाइएको छ।

तालिका नं: ९.८

क्र. सं.	विवरण	इकाई	आ.व.०७२/०७३ सम्मको स्थिती	कैफियत
१	आधारभूत खानेपानी प्रयोग गर्ने घरधुरी	प्रतिशत	८२.७	
२	चर्पि भएका घरधुरी	प्रतिशत	९९.१	
३	सार्वजनिक शौचालय	संख्या	९	
३	खुला दिसामुक्त क्षेत्र घोषणा भएका गा.वि.स.	संख्या	६०	२ न.पा समेत
४	खानेपानी तथा सरसफाइको क्षेत्रमा क्रियाशिल गै.स.स.	संख्या	२५	

स्रोत: खानेपानी तथा सरसफाई डिभिजन कार्यालय, गोरखा

खण्ड १०

महिला तथा बालबालिका

राष्ट्रिय जनगणना २०६८ को नतिजा अनुसार नेपालको कुल जनसंख्या २६४९४५०४ मध्ये पुरुष १२८४९०४१ र महिला १३६४५४६३ रहेको पाइन्छ भने गोरखा जिल्लाको जनसंख्या २७१०६१ रहेकोमा पुरुष १२९०४१ (४४.६५%) र महिला १४२०२० (५२.३५%) रहेको पाइन्छ । यसरी हेर्दा महिलाको हिस्सा पुरुषको तुलानामा बढी देखिन्छ । तर अझै सम्म पनि नेपालमा महिलाको स्थितीमा अपेक्षित सुधार आउन सकिरहेको छैन । महिलाहरुको विषय संवेदनशिल भएको कारणले गर्दा यसतर्फ विश्व समुदायकै ध्यान आर्कषण भएको छ । महिला अधिकारको सुनिश्चितता गर्दै महिलाहरुको विकासका लागि संयुक्त राष्ट्र संघले सन् १९८१ मा एक सन्धिपत्र जारी गरेको थियो । उक्त सन्धि पत्रमा सामाजिक, आर्थिक, राजनैतिक, सांस्कृतिक, शैक्षिक, स्वास्थ्य तथा खेलकुद सम्बन्धि महिला अधिकारको उल्लेख गरिएको छ । यसलाई नेपालले पनि समर्थन गर्दै प्रतिवद्धता जनाएको छ । महिलाहरुको चौतर्फी विकासका लागि महिलाहरुलाई आवश्यक सिप, तालिम, स्वरोजगारमूलक कार्यक्रम, रोजगारीको अवसर, उत्पादनमूलक कार्यमा सहभागिताका साथै राज्यको महत्वपूर्ण अंग र नीति निर्माण समेतमा महिलाको सहभागिता सुनिश्चित हुनुपर्दछ ।

केन्द्रीय तथ्यांक विभाग र जिल्ला स्थित महिला तथा बालबालिका कार्यालयबाट प्राप्त महत्वपूर्ण तथ्यांकलाई विस्तृत रूपमा तलको तालिकामा देखाइएको छ ।

१०.१ महिला संग सम्बन्धित केहि आधारभूत सूचकहरु

तालिका नं. १०.१

सूचक	इकाइ	गोरखा		नेपाल		
		महिला	पुरुष	महिला	पुरुष	
जनसंख्या	संख्या	१५००२०	१२९०४१	१३६४५४६३	१२८४९०४१	
	प्रतिशत	५५.३५	४४.६५	५१.५०	४८.५०	
परिवारमूली	प्रतिशत	३७.२१	६२.७९	२५.७३	७४.२७	
घरजग्गामा महिलाको स्वामित्व भएका घरपरिवार	प्रतिशत	१७.२१	-	१९.७१	-	
साक्षरता	प्रतिशत	५९.४४	७५.०९	५७.४	७५.१	
साक्षरता (१५-२४)	प्रतिशत	९०.१८	९५.४६	८०.१६	८९.८५	
उच्च शिक्षा प्राप्त गर्ने	प्रतिशत	०.७६	२.०३	२.६८	४.९१	
पहिलो विवाह गर्दाको उमेर	सबै भन्दा बढि	उमेर समूह	(१५-१९)	(२०-२४)	(१५-१९)	(२०-२४)
	१० वर्ष भन्दा मुनि	प्रतिशत	३.३५	०.८५	१.५४	०.३९
	१५ वर्ष भन्दा मुनी	प्रतिशत	१७.४३	५.५४	१६.३३	४.८३
विदेशमा बस्ने जनसंख्या	प्रतिशत	१.८२	२०.९६	१.७४	१३.११	
मुख्य कृषक	कृषिचलन	३६.३	६३.७	८१	१९	
आर्थिक रूपमा सक्रिय जनसंख्या	प्रतिशत	६१.८०	६३.३५	४६.७६	६२.८४	

स्रोत : राष्ट्रिय जनगणना २०६८, राष्ट्रिय कृषि गणना २०६८

१०.२ जिल्लामा अपाङ्गता भएका जनसंख्या सम्बन्धी विवरण

राष्ट्रिय जनगणना २०६८ अनुसार देशको कुल जनसंख्याको १.९४ प्रतिशत हिस्सामा कुनै एक वा बढि प्रकारको अपाङ्गता रहेको देखिन्छ । गोरखा जिल्लामा २.३१ प्रतिशत जनसंख्या अपाङ्ग रहेका छन् । जिल्लामा अपाङ्गहरूको जनसंख्या ६२६९ रहेको छ । सबैभन्दा बढि शारीरिक अपाङ्गता भएको जनसंख्या २०६६ रहेको पाइन्छ भने सबैभन्दा कम श्रवण दृष्टिविहिन अपाङ्गता भएको जनसंख्या ९२ रहेको देखिन्छ ।

तालिका: १०.२

अपाङ्गताको प्रकार	अपाङ्गता भएको जनसंख्या
शारीरिक अपाङ्गता	२०६६
दृष्टिविहिन अपाङ्गता	११२५
सुनाईसम्बन्धी अपाङ्गता	११७६
श्रवण दृष्टिविहिन अपाङ्गता	९२
स्वर बोलाइसम्बन्धी अपाङ्गता	७८३
मानसिक अपाङ्गता	३७९
बौद्धिक अपाङ्गता	१८८
बहुअपाङ्गता	४६०
जम्मा जनसंख्या	६२६९ (२.३१%)

स्रोत : राष्ट्रिय जनगणना २०६८, के.त.वि.

१०.३ अपाङ्गता परिचयपत्र वितरण

महिला तथा बालबालिका कार्यालय, गोरखाको आ.व.०७२/७३ को अपाङ्गता सम्बन्धी वार्षिक अभिलेख अनुसार पूर्ण अशक्त अपाङ्गता, अति अशक्त अपाङ्ग, मध्यम अपाङ्गता र सामान्य अपाङ्गता परिचय पत्र वितरण आधारमा जिल्लामा बालक, बालिका, महिला र पुरुष गरी जम्मा १३६० वटा परिचयपत्र वितरण भएका छन् ।

तालिका नं. १०.३

अपाङ्गता परिचयपत्रको किसिम	बालक	बालिका	महिला	पुरुष	जम्मा
पूर्ण अशक्त अपाङ्गता (रातो रंगको)	३४	१९	५४	८५	१९२
अति अशक्त अपाङ्गता (निलो रंगको)	४०	३५	२१२	३८०	६६७
मध्यम अपाङ्गता (पहेलो रंगको)	२९	३०	१३२	२००	३९१
सामान्य अपाङ्गता (सेतो रंगको)	१४	८	३६	५२	११०
जम्मा	११७	९२	४३४	७१७	१३६०

स्रोत: महिला तथा बालबालिका कार्यालय, गोरखा

१०.४ बालबालिका सम्बन्धी विवरण

तालिका नं. १०.४

विवरण	उमेर समुह (गोरखा जिल्ला)		
	०-४	५-९	१०-१४
बालक	११७६८	१४३२०	१८३६६
बालिका	११४३६	१४४४७	१८८६१
जम्मा	२३२०४	२८७६७	३७२२७
साक्षरता	-	७७.९	९७.३
अपाङ्गता	१२७	२७९	४७५

स्रोत : राष्ट्रिय जनगणना २०६८, के.त.वि.

खण्ड-११

राजनीतिक दल, मतदाता र स्थानीय निर्वाचन

११.१ जिल्लामा अध्यावधिक गरिएका राजनीतिक दलहरूको विवरण

जिल्ला निर्वाचन कार्यालय, गोरखाका अनुसार जिल्लामा दल दर्ता एवं स्थानीय तह निर्वाचन प्रयोजनका लागि राजनीतिक दल सम्बन्धी विस्तृत विवरण तलको तालिकामा देखाइएको छ।

तालिका नं. ११.१

क्र. सं.	दलको नाम	सभापति/ अध्यक्षको नाम थर	मोबाइल नं.	कार्यालयको ठेगाना	कार्यालयको टेलिफोन नं.	कैफियत
१	नेपाली कांग्रेस पार्टी	श्री हरी बहादुर घले	९८४६०७०३७०	पुरानो बजार तिनघारे	०६४४२०२१९	
२	नेपाल कम्युनिष्ट पार्टी (एमाले)	श्री प्रेम गुरुङ	९८५६०४०४५६	गो.न.पा. चाइनिज धारा	०६४४२०१२६	
३	नेपाल कम्युनिष्ट पार्टी (माओवादी केन्द्र)	श्री लेख बहादुर थापा	९८५६०७०३३४	हरमतारी चोक	०६४४२१२६७	
४	राष्ट्रिय प्रजातन्त्र पार्टी	श्री रुद्रराज पाण्डे	९८४९६८४९४३	गोरखा रङ्गशाला	०६४४२०३१५	
५	संघिय समाजवादी फोरम नेपाल	श्री सुकदेव तामाङ	९८४६०७०२५७	सतिपिपल	०६४४२०६०९	
६	नेपाल परिवार दल	श्री कृष्ण गोपाल बज्ररा	९८४९९६९७०४	हॉस्पिटल चोक		
७	नेपाल मजदुर किसान पार्टी	श्री प्रल्हाद लामिछाने	९८५६०४३०७२	तेह्रकिलो, गोरखा		
८	नेपाल कम्युनिष्ट पार्टी (मा.ले.)	श्री नारायण बाबु आचार्य	९८४६५३६६४९	हॉस्पिटल चोक		
९	अखण्ड नेपाल पार्टी	श्री रोलक बहादुर थापा	९८४६१२४९३८	तक्ष्मी बजार		
१०	राष्ट्रिय जनमोर्चा	श्री राम प्रसाद अर्याल	९८४६७३५१६७	नौविसे, गोरखा	०६४४२०८१०	

क्र. सं.	दलको नाम	सभापति/ अध्यक्षको नाम थर	मोवाइल नं.	कार्यालयको ठेगाना	कार्यालयको टेलिफोन नं.	कैफियत
११	नेपाल पूर्व राष्ट्रसेवक लोकतान्त्रीक पार्टी	श्री दिपक योगी	९८४६१२५७५९	दरबार पछडी		जिल्लामा दल दर्ता
१२	नयाँ शक्ति पार्टी नेपाल	श्री रमेश पोखेल	९८५६०४०९९७	जि.स.स. चोक	०६४४२०४३६	जिल्लामा दल दर्ता
१३	देशभक्त पर्यावरणीय सामाजिक(देपसा)मोर्चा	श्री टेक बहादुर भुजेल	९८४६२९०९४१	छोप्राक १, चित्रे		स्था.तह निर्वाचन प्रयोजन
१४	जनसमाजवादी पार्टी, नेपाल	श्री रोजन नेपाली	९८२६१००३९८			स्था.तह निर्वाचन प्रयोजन
१५	नेपाल गान्धीवादी पार्टी	श्री कुल बहादुर थापा	९८५६०४०२५१			स्था.तह निर्वाचन प्रयोजन
१६	राष्ट्रिय जनमुक्ति पार्टी	श्री पदम ब.दर्लामी मगर	९८१३३४९५२५	पा.न.पा. ३ गोरखा		जिल्लामा दल दर्ता
१७	नेपाल श्रमिक शक्ति पार्टी	श्री लाल बहादुर वि.क.	९८१४१४६४००	पा.न.पा. ६ गोरखा		जिल्लामा दल दर्ता
१८	ग्रिन पार्टी नेपाल	श्री बन्नी बस्नेत				स्था.तह निर्वाचन प्रयोजन,इमेल मार्फत विवरण प्राप्त
१९	देशभक्त समाज	श्री गोपिराम गुरुड	९८४३४०२५३७			स्था.तह निर्वाचन प्रयोजन, हुलाक मार्फत विवरण प्राप्त

११.२ स्थानीय तह निर्वाचन २०७४ संक्षिप्त विवरण :

जिल्ला निर्वाचन कार्यालय, गोरखाका अनुसार जिल्लाको वि.सं. २०७३ फाल्गुण ९ गते सम्मको कुल मतदाता संख्या १६९०४६ जना रहेका छन् । जस मध्ये पुरुष ८१६२१, महिला ८७४२४ र तेस्रो लिङ्गी १ जना पाइन्छ । जिल्लामा सबैभन्दा बढी मतदाता गोरखा नगरपालिकामा २७५०६ जना रहेका छन् भने सबैभन्दा कम मतदाता चुमनुव्री गाउँपालिकामा ३८६९ जना रहेको पाइन्छ ।

स्थानीय तहको निर्वाचन, २०७४ प्रथम चरणमा सम्पन्न गोरखा जिल्लामा २१३ मतदान स्थल रहेका थिए भने २६० स्थानमा मतदान केन्द्रहरू राखिएका थिए । गाउँपालिका र नगरपालिकामा निर्वाचित पदाधिकारीहरूको संख्या समेत तलको तालिकामा देखाइएको छ ।

तालिका नं. ११.२

क्र. सं.	स्थानीय तहको नाम	वडा संख्या	मतदान स्थल संख्या	मतदान केन्द्र संख्या	मतदाता संख्या				निर्वाचित पदाधिकारी संख्या	
					महिला	पुरुष	ते.लि	कुल मतदाता	सभा	कार्यपालिका
१.	गोरखा नगरपालिका	१४	२५	३९	१४५१३	१२९९३		२७५०६	७२	२४
२.	पालुङटार नगरपालिका	१०	२३	३३	१३३८७	१२३४३		२५७३०	५२	२०
३.	अजिरकोट गाउँपालिका	५	१५	१६	५०५६	४८८१	१	९९३८	२७	१३
४.	आरुघाट गाउँपालिका	१०	१८	२२	७४४६	६९७६		१४४२२	५२	१८
५.	गण्डकी गाउँपालिका	८	१९	२२	६९६३	७०९४		१४०५७	४२	१६
६.	चुमनुव्री गाउँपालिका	७	२०	२०	१९३०	१९३९		३८६९	३२	१५
७.	घार्चे गाउँपालिका	७	१४	१५	४१७६	३६९९		७८७५	३७	१५
८.	भिमसेन गाउँपालिका	८	१८	२१	७८३१	७१८२		१५०१३	४२	१६
९.	शहिद लखन गाउँपालिका	९	१९	२५	९५६८	८९३९		१८५०७	४७	१७
१०.	सिरानचोक गाउँपालिका	८	२३	२४	८१७०	८००३		१६१७३	४२	१६
११.	सुलीकोट गाउँपालिका	८	१९	२३	८३८४	७५७२		१५९५६	४२	१६
जम्मा		९४	२१३	२६०	८७४२४	८१६२१	१	१६९०४६		
जिल्ला समन्वय समितिमा निर्वाचित पदाधिकारी संख्या - ९										

स्रोत: जिल्ला निर्वाचन कार्यालय, गोरखा

११.३ स्थानीय तह निर्वाचन २०७४ को परिणाम

जिल्ला निर्वाचन कार्यालय, गोरखाका अनुसार स्थानीय तह निर्वाचन २०७४ मा जिल्ला अन्तर्गत दुई नगरपालिका र नौ गाउँपालिकाबाट विजयी उम्मेदवारहरुको विवरण तलको तालिकामा देखाइएको छ ।

क्र.स	प्रदेश	स्थानीय तह	पद	वडा नं	राजनीतिक दल / स्वतन्त्र	नाम	प्राप्त मत	कैफियत
१	४	अजिरकोट गाउँपालिका	अध्यक्ष		नेपाली कांग्रेस	फणिन्द्र प्रसाद धिताल	३०३३	निर्वाचित
२	४	अजिरकोट गाउँपालिका	उपाध्यक्ष		नेपाली कांग्रेस	चन्द्र माया गुरुङ	३०३०	निर्वाचित
३	४	अजिरकोट गाउँपालिका	महिला सदस्य (गाउँ कार्यपालिका)		नेपाली कांग्रेस	लक्ष्मी परियार वि.क.		निर्विरोध
४	४	अजिरकोट गाउँपालिका	महिला सदस्य (गाउँ कार्यपालिका)		नेपाली कांग्रेस	इन्द्र गुरुङ		निर्विरोध
५	४	अजिरकोट गाउँपालिका	महिला सदस्य (गाउँ कार्यपालिका)		नेपाली कांग्रेस	सरस्वती धिताल		निर्विरोध
६	४	अजिरकोट गाउँपालिका	महिला सदस्य (गाउँ कार्यपालिका)		नेपाली कांग्रेस	गोपी मायाँ गुरुङ		निर्विरोध
७	४	अजिरकोट गाउँपालिका	दलित वा अल्पसङ्ख्यक सदस्य (गाउँ कार्यपालिका)		नेपाली कांग्रेस	तेज बहादुर शेर्पा		निर्विरोध
८	४	अजिरकोट गाउँपालिका	दलित वा अल्पसङ्ख्यक सदस्य (गाउँ कार्यपालिका)		नेपाली कांग्रेस	कृष्ण बहादुर घले		निर्विरोध
९	४	अजिरकोट गाउँपालिका	वडा अध्यक्ष	१	नेपाल कम्युनिष्ट पार्टी (माओवादी केन्द्र)	मनु गुरुङ	३५१	निर्वाचित
१०	४	अजिरकोट गाउँपालिका	महिला सदस्य	१	नेपाल कम्युनिष्ट पार्टी (माओवादी केन्द्र)	कान्छी माया तामाङ	३४०	निर्वाचित
११	४	अजिरकोट गाउँपालिका	दलित महिला सदस्य	१	नेपाल कम्युनिष्ट पार्टी (माओवादी केन्द्र)	मैती कामी	३४७	निर्वाचित
१२	४	अजिरकोट गाउँपालिका	सदस्य	१	नेपाल कम्युनिष्ट पार्टी (माओवादी केन्द्र)	लाल बहादुर गुरुङ	३१७	निर्वाचित
१३	४	अजिरकोट गाउँपालिका	सदस्य	१	नेपाल कम्युनिष्ट पार्टी (माओवादी केन्द्र)	सिर मान गुरुङ	३१३	निर्वाचित
१४	४	अजिरकोट गाउँपालिका	वडा अध्यक्ष	२	नेपाली कांग्रेस	भिम लाल तमाङ	५३३	निर्वाचित
१५	४	अजिरकोट गाउँपालिका	महिला सदस्य	२	नेपाली कांग्रेस	सरस्वती धिताल	५४४	निर्वाचित
१६	४	अजिरकोट गाउँपालिका	दलित महिला सदस्य	२	नेपाली कांग्रेस	सुजिता नेपाली	५३२	निर्वाचित

क्र.स	प्रदेश	स्थानीय तह	पद	वडा नं	राजनीतिक दल / स्वतन्त्र	नाम	प्राप्त मत	कैफियत
१७	४	अजिरकोट गाउँपालिका	सदस्य	२	नेपाली काँग्रेस	प्रेम कुमार तामाङ	५३३	निर्वाचित
१८	४	अजिरकोट गाउँपालिका	सदस्य	२	नेपाली काँग्रेस	मान प्रसाद धिताल	५१४	निर्वाचित
१९	४	अजिरकोट गाउँपालिका	वडा अध्यक्ष	३	नेपाली काँग्रेस	तया राज गुरुङ्ग	७७३	निर्वाचित
२०	४	अजिरकोट गाउँपालिका	महिला सदस्य	३	नेपाली काँग्रेस	इन्द्र गुरुङ	७९६	निर्वाचित
२१	४	अजिरकोट गाउँपालिका	दलित महिला सदस्य	३	नेपाली काँग्रेस	सुक मायाँ सार्की	७२६	निर्वाचित
२२	४	अजिरकोट गाउँपालिका	सदस्य	३	नेपाली काँग्रेस	अंग राम दवाडी	७३२	निर्वाचित
२३	४	अजिरकोट गाउँपालिका	सदस्य	३	नेपाली काँग्रेस	एक नाथ अधिकारी	६५२	निर्वाचित
२४	४	अजिरकोट गाउँपालिका	वडा अध्यक्ष	४	नेपाली काँग्रेस	जंग बहादुर गुरुङ	८७५	निर्वाचित
२५	४	अजिरकोट गाउँपालिका	महिला सदस्य	४	नेपाली काँग्रेस	गोपी मायाँ गुरुङ	९०३	निर्वाचित
२६	४	अजिरकोट गाउँपालिका	दलित महिला सदस्य	४	नेपाली काँग्रेस	लक्ष्मी परियार वि.क.	८६५	निर्वाचित
२७	४	अजिरकोट गाउँपालिका	सदस्य	४	नेपाली काँग्रेस	देवी दत्त दवाडी	८३८	निर्वाचित
२८	४	अजिरकोट गाउँपालिका	सदस्य	४	नेपाली काँग्रेस	विल बहादुर तमाङ	८२६	निर्वाचित
२९	४	अजिरकोट गाउँपालिका	वडा अध्यक्ष	५	नेपाल कम्युनिष्ट पार्टी (माओवादी केन्द्र)	झल प्रसाद देवकोटा	७४१	निर्वाचित
३०	४	अजिरकोट गाउँपालिका	महिला सदस्य	५	नेपाल कम्युनिष्ट पार्टी (माओवादी केन्द्र)	राज कुमारी देवकोटा	७३०	निर्वाचित
३१	४	अजिरकोट गाउँपालिका	दलित महिला सदस्य	५	नेपाल कम्युनिष्ट पार्टी (माओवादी केन्द्र)	विवा नेपाली	७४७	निर्वाचित
३२	४	अजिरकोट गाउँपालिका	सदस्य	५	नेपाल कम्युनिष्ट पार्टी (माओवादी केन्द्र)	ओम बहादुर गुरुङ	७२३	निर्वाचित
३३	४	अजिरकोट गाउँपालिका	सदस्य	५	नेपाल कम्युनिष्ट पार्टी (माओवादी केन्द्र)	प्रेम बहादुर गुरुङ	६९४	निर्वाचित
३४	४	आरूघाट गाउँपालिका	अध्यक्ष		नेपाली काँग्रेस	पुर्ण बहादुर दाहाल	३४०४	निर्वाचित
३५	४	आरूघाट गाउँपालिका	उपाध्यक्ष		नेपाली काँग्रेस	कल्पना नेपाली	३६०९	निर्वाचित
३६	४	आरूघाट गाउँपालिका	महिला सदस्य (गाउँ कार्यपालिका)		नेपाल कम्युनिष्ट पार्टी (एकीकृत मार्क्सवादी-लेनिनवादी)	हरी माया काप्री	६०	निर्वाचित
३७	४	आरूघाट गाउँपालिका	महिला सदस्य (गाउँ कार्यपालिका)		नेपाल कम्युनिष्ट पार्टी (एकीकृत मार्क्सवादी-लेनिनवादी)	सोविता वराम	६०	निर्वाचित
३८	४	आरूघाट गाउँपालिका	महिला सदस्य (गाउँ कार्यपालिका)		नेपाल कम्युनिष्ट पार्टी (माओवादी केन्द्र)	मित्तु कामी	६०	निर्वाचित

क्र.स	प्रदेश	स्थानीय तह	पद	वडा नं	राजनीतिक दल / स्वतन्त्र	नाम	प्राप्त मत	कैफियत
३९	४	आरूघाट गाउँपालिका	महिला सदस्य (गाउँ कार्यपालिका)		नेपाल कम्युनिष्ट पार्टी (माओवादी केन्द्र)	दुर्गा देवि तिवारि	६०	निर्वाचित
४०	४	आरूघाट गाउँपालिका	दलित वा अल्पसङ्ख्यक सदस्य (गाउँ कार्यपालिका)		नेपाल कम्युनिष्ट पार्टी (एकीकृत मार्क्सवादी-लेनिनवादी)	सन्त बहादुर नेपाली	३०	निर्वाचित
४१	४	आरूघाट गाउँपालिका	दलित वा अल्पसङ्ख्यक सदस्य (गाउँ कार्यपालिका)		नेपाल कम्युनिष्ट पार्टी (माओवादी केन्द्र)	बम बहादुर घले	३०	निर्वाचित
४२	४	आरूघाट गाउँपालिका	वडा अध्यक्ष	१	नेपाली काँग्रेस	शेर बहादुर घले	८२२	निर्वाचित
४३	४	आरूघाट गाउँपालिका	महिला सदस्य	१	नेपाली काँग्रेस	हिरा माया गुरुङ	८२१	निर्वाचित
४४	४	आरूघाट गाउँपालिका	दलित महिला सदस्य	१	नेपाली काँग्रेस	मुना सुनार	८१८	निर्वाचित
४५	४	आरूघाट गाउँपालिका	सदस्य	१	नेपाली काँग्रेस	आस बहादुर गुरुङ	८२३	निर्वाचित
४६	४	आरूघाट गाउँपालिका	सदस्य	१	नेपाली काँग्रेस	हेम राज गुरुङ	८०५	निर्वाचित
४७	४	आरूघाट गाउँपालिका	वडा अध्यक्ष	२	नेपाली काँग्रेस	सोम प्रसाद घले	४२६	निर्वाचित
४८	४	आरूघाट गाउँपालिका	महिला सदस्य	२	नेपाली काँग्रेस	मान माया श्रेष्ठ	४५८	निर्वाचित
४९	४	आरूघाट गाउँपालिका	दलित महिला सदस्य	२	नेपाली काँग्रेस	कमला सुनार	४९६	निर्वाचित
५०	४	आरूघाट गाउँपालिका	सदस्य	२	नेपाली काँग्रेस	राजु गुरुङ	४६७	निर्वाचित
५१	४	आरूघाट गाउँपालिका	सदस्य	२	नेपाली काँग्रेस	रमेश कुमार लामिछाने	४९६	निर्वाचित
५२	४	आरूघाट गाउँपालिका	वडा अध्यक्ष	३	नेपाल कम्युनिष्ट पार्टी (एकीकृत मार्क्सवादी-लेनिनवादी)	शिर बल बरामु	३६५	निर्वाचित
५३	४	आरूघाट गाउँपालिका	महिला सदस्य	३	नेपाल कम्युनिष्ट पार्टी (एकीकृत मार्क्सवादी-लेनिनवादी)	खिर माया भट्ट	३५१	निर्वाचित
५४	४	आरूघाट गाउँपालिका	दलित महिला सदस्य	३	नेपाल कम्युनिष्ट पार्टी (एकीकृत मार्क्सवादी-लेनिनवादी)	सिर माया कामी	३३३	निर्वाचित
५५	४	आरूघाट गाउँपालिका	सदस्य	३	नेपाल कम्युनिष्ट पार्टी (एकीकृत मार्क्सवादी-लेनिनवादी)	कृष्ण बहादुर कार्की	३४८	निर्वाचित
५६	४	आरूघाट गाउँपालिका	सदस्य	३	नेपाल कम्युनिष्ट पार्टी (एकीकृत मार्क्सवादी-लेनिनवादी)	च्याम्से गुरुङ	३२५	निर्वाचित

क्र.स	प्रदेश	स्थानीय तह	पद	वडा नं	राजनीतिक दल / स्वतन्त्र	नाम	प्राप्त मत	कैफियत
५७	४	आरूघाट गाउँपालिका	वडा अध्यक्ष	४	नेपाल कम्युनिष्ट पार्टी (एकीकृत मार्क्सवादी-लेनिनवादी)	कृष्ण बहादुर धमला	३९०	निर्वाचित
५८	४	आरूघाट गाउँपालिका	महिला सदस्य	४	नेपाल कम्युनिष्ट पार्टी (एकीकृत मार्क्सवादी-लेनिनवादी)	हरी माया काफ्री	३६६	निर्वाचित
५९	४	आरूघाट गाउँपालिका	दलित महिला सदस्य	४	नेपाल कम्युनिष्ट पार्टी (एकीकृत मार्क्सवादी-लेनिनवादी)	शान्ता कामी	३९०	निर्वाचित
६०	४	आरूघाट गाउँपालिका	सदस्य	४	नेपाल कम्युनिष्ट पार्टी (एकीकृत मार्क्सवादी-लेनिनवादी)	सोम बहादुर बराम	३७५	निर्वाचित
६१	४	आरूघाट गाउँपालिका	सदस्य	४	नेपाल कम्युनिष्ट पार्टी (एकीकृत मार्क्सवादी-लेनिनवादी)	राम बहादुर गुरुङ	३८६	निर्वाचित
६२	४	आरूघाट गाउँपालिका	वडा अध्यक्ष	५	नेपाल कम्युनिष्ट पार्टी (एकीकृत मार्क्सवादी-लेनिनवादी)	नारायण ध्वज खडका	५००	निर्वाचित
६३	४	आरूघाट गाउँपालिका	महिला सदस्य	५	नेपाल कम्युनिष्ट पार्टी (एकीकृत मार्क्सवादी-लेनिनवादी)	विमला गुरुङ्ग	५०६	निर्वाचित
६४	४	आरूघाट गाउँपालिका	दलित महिला सदस्य	५	नेपाल कम्युनिष्ट पार्टी (एकीकृत मार्क्सवादी-लेनिनवादी)	बुद्धि माया नेपाली	५०८	निर्वाचित
६५	४	आरूघाट गाउँपालिका	सदस्य	५	नेपाल कम्युनिष्ट पार्टी (एकीकृत मार्क्सवादी-लेनिनवादी)	सोम बहादुर गुरुङ	५०७	निर्वाचित
६६	४	आरूघाट गाउँपालिका	सदस्य	५	नेपाल कम्युनिष्ट पार्टी (एकीकृत मार्क्सवादी-लेनिनवादी)	कृष्ण बहादुर भण्डारी	४८९	निर्वाचित
६७	४	आरूघाट गाउँपालिका	वडा अध्यक्ष	६	नेपाल कम्युनिष्ट पार्टी (एकीकृत मार्क्सवादी-लेनिनवादी)	विर बहादुर गुरुङ	४४४	निर्वाचित
६८	४	आरूघाट गाउँपालिका	महिला सदस्य	६	नेपाल कम्युनिष्ट पार्टी (एकीकृत मार्क्सवादी-लेनिनवादी)	गिता देवी खड्का	४४५	निर्वाचित
६९	४	आरूघाट गाउँपालिका	दलित महिला सदस्य	६	नेपाल कम्युनिष्ट पार्टी (एकीकृत मार्क्सवादी-लेनिनवादी)	आइती माया वि.क.	४५७	निर्वाचित
७०	४	आरूघाट गाउँपालिका	सदस्य	६	नेपाली काँग्रेस	राम बहादुर थापा	३४६	निर्वाचित

क्र.स	प्रदेश	स्थानीय तह	पद	वडा नं	राजनीतिक दल / स्वतन्त्र	नाम	प्राप्त मत	कैफियत
७१	४	आरूघाट गाउँपालिका	सदस्य	६	नेपाल कम्युनिष्ट पार्टी (एकीकृत मार्क्सवादी-लेनिनवादी)	रमेश बहादुर गुरुङ	४२०	निर्वाचित
७२	४	आरूघाट गाउँपालिका	वडा अध्यक्ष	७	नेपाली काँग्रेस	रण बहादुर बरामु	५४९	निर्वाचित
७३	४	आरूघाट गाउँपालिका	महिला सदस्य	७	नेपाली काँग्रेस	तारा देवी थापा मगर	५४३	निर्वाचित
७४	४	आरूघाट गाउँपालिका	दलित महिला सदस्य	७	नेपाली काँग्रेस	संगिता सुर्खेती	५३६	निर्वाचित
७५	४	आरूघाट गाउँपालिका	सदस्य	७	नेपाली काँग्रेस	राम कृष्ण श्रेष्ठ	५३१	निर्वाचित
७६	४	आरूघाट गाउँपालिका	सदस्य	७	नेपाली काँग्रेस	हिम बहादुर न्यौपाने	५३१	निर्वाचित
७७	४	आरूघाट गाउँपालिका	वडा अध्यक्ष	८	नेपाली काँग्रेस	मुरारी खनाल	४८९	निर्वाचित
७८	४	आरूघाट गाउँपालिका	महिला सदस्य	८	नेपाली काँग्रेस	सरस्वती खनाल	४७६	निर्वाचित
७९	४	आरूघाट गाउँपालिका	दलित महिला सदस्य	८	नेपाली काँग्रेस	देवी नेपाली	४७३	निर्वाचित
८०	४	आरूघाट गाउँपालिका	सदस्य	८	नेपाली काँग्रेस	लक्ष्मण वि.क	४४५	निर्वाचित
८१	४	आरूघाट गाउँपालिका	सदस्य	८	नेपाली काँग्रेस	ओम प्रकाश खनाल	४६३	निर्वाचित
८२	४	आरूघाट गाउँपालिका	वडा अध्यक्ष	९	नेपाल कम्युनिष्ट पार्टी (माओवादी केन्द्र)	डिल बहादुर रोका	२८९	निर्वाचित
८३	४	आरूघाट गाउँपालिका	महिला सदस्य	९	नेपाल कम्युनिष्ट पार्टी (माओवादी केन्द्र)	दुर्गा देवि तिवारि	३०९	निर्वाचित
८४	४	आरूघाट गाउँपालिका	दलित महिला सदस्य	९	नेपाल कम्युनिष्ट पार्टी (माओवादी केन्द्र)	मिनु कामी	३१९	निर्वाचित
८५	४	आरूघाट गाउँपालिका	सदस्य	९	नेपाल कम्युनिष्ट पार्टी (माओवादी केन्द्र)	जित बहादुर दरै	३१७	निर्वाचित
८६	४	आरूघाट गाउँपालिका	सदस्य	९	नेपाल कम्युनिष्ट पार्टी (माओवादी केन्द्र)	बुद्धि प्रसाद श्रेष्ठ	३८९	निर्वाचित
८७	४	आरूघाट गाउँपालिका	वडा अध्यक्ष	१०	नेपाल कम्युनिष्ट पार्टी (एकीकृत मार्क्सवादी-लेनिनवादी)	मेन बहादुर अधिकारी	५६७	निर्वाचित
८८	४	आरूघाट गाउँपालिका	महिला सदस्य	१०	नेपाल कम्युनिष्ट पार्टी (एकीकृत मार्क्सवादी-लेनिनवादी)	सोविता वराम	५००	निर्वाचित
८९	४	आरूघाट गाउँपालिका	दलित महिला सदस्य	१०	नेपाल कम्युनिष्ट पार्टी (एकीकृत मार्क्सवादी-लेनिनवादी)	लक्ष्मी माया सुनार	५२७	निर्वाचित
९०	४	आरूघाट गाउँपालिका	सदस्य	१०	नेपाल कम्युनिष्ट पार्टी (एकीकृत मार्क्सवादी-लेनिनवादी)	रेशम बहादुर रोकाहा	४७७	निर्वाचित

क्र.स	प्रदेश	स्थानीय तह	पद	वडा नं	राजनीतिक दल / स्वतन्त्र	नाम	प्राप्त मत	कैफियत
९१	४	आरूघाट गाउँपालिका	सदस्य	१०	नेपाल कम्युनिष्ट पार्टी (एकीकृत मार्क्सवादी-लेनिनवादी)	गोठे गुरुङ्ग	५०९	निर्वाचित
९२	४	गण्डकी गाउँपालिका	अध्यक्ष		नेपाली काँग्रेस	होम बहादुर राना मगर	४१३१	निर्वाचित
९३	४	गण्डकी गाउँपालिका	उपाध्यक्ष		नेपाली काँग्रेस	ललिता अधिकारी	४१००	निर्वाचित
९४	४	गण्डकी गाउँपालिका	महिला सदस्य (गाउँ कार्यपालिका)		नेपाल कम्युनिष्ट पार्टी (माओवादी केन्द्र)	मिना सुनार	२३	निर्वाचित
९५	४	गण्डकी गाउँपालिका	महिला सदस्य (गाउँ कार्यपालिका)		नेपाल कम्युनिष्ट पार्टी (माओवादी केन्द्र)	लक्ष्मी सुनार	२३	निर्वाचित
९६	४	गण्डकी गाउँपालिका	महिला सदस्य (गाउँ कार्यपालिका)		नेपाल कम्युनिष्ट पार्टी (माओवादी केन्द्र)	रिम माया थापा मगर	२३	निर्वाचित
९७	४	गण्डकी गाउँपालिका	महिला सदस्य (गाउँ कार्यपालिका)		नेपाल कम्युनिष्ट पार्टी (माओवादी केन्द्र)	मिरा रेग्मी (कट्टेल)	२३	निर्वाचित
९८	४	गण्डकी गाउँपालिका	दलित वा अल्पसङ्ख्यक सदस्य (गाउँ कार्यपालिका)		नेपाल कम्युनिष्ट पार्टी (माओवादी केन्द्र)	पहल मान वयलकोटी	२३	निर्वाचित
९९	४	गण्डकी गाउँपालिका	दलित वा अल्पसङ्ख्यक सदस्य (गाउँ कार्यपालिका)		नेपाल कम्युनिष्ट पार्टी (माओवादी केन्द्र)	भगवती चेपाङ	२३	निर्वाचित
१००	४	गण्डकी गाउँपालिका	वडा अध्यक्ष	१	नेपाल कम्युनिष्ट पार्टी (माओवादी केन्द्र)	गिर बहादुर गुरुङ	५२०	निर्वाचित
१०१	४	गण्डकी गाउँपालिका	महिला सदस्य	१	नेपाल कम्युनिष्ट पार्टी (माओवादी केन्द्र)	निर्मला थापा (श्रेष्ठ)	५१८	निर्वाचित
१०२	४	गण्डकी गाउँपालिका	दलित महिला सदस्य	१	नेपाल कम्युनिष्ट पार्टी (माओवादी केन्द्र)	मिना सुनार	५१६	निर्वाचित
१०३	४	गण्डकी गाउँपालिका	सदस्य	१	नेपाल कम्युनिष्ट पार्टी (माओवादी केन्द्र)	मिन बहादुर सुनार	५०५	निर्वाचित
१०४	४	गण्डकी गाउँपालिका	सदस्य	१	नेपाल कम्युनिष्ट पार्टी (माओवादी केन्द्र)	रुन्धी माया राई	४९५	निर्वाचित
१०५	४	गण्डकी गाउँपालिका	वडा अध्यक्ष	२	नेपाली काँग्रेस	देउ बहादुर गुरुङ	९१४	निर्वाचित
१०६	४	गण्डकी गाउँपालिका	महिला सदस्य	२	नेपाली काँग्रेस	लक्ष्मी लामिछाने	८३४	निर्वाचित
१०७	४	गण्डकी गाउँपालिका	दलित महिला सदस्य	२	नेपाली काँग्रेस	सुशिला मग्नाती नेपाली	८४१	निर्वाचित

क्र.स	प्रदेश	स्थानीय तह	पद	वडा नं	राजनीतिक दल / स्वतन्त्र	नाम	प्राप्त मत	कैफियत
१०८	४	गण्डकी गाउँपालिका	सदस्य	२	नेपाली काँग्रेस	चेत बहादुर थापा	७८९	निर्वाचित
१०९	४	गण्डकी गाउँपालिका	सदस्य	२	नेपाली काँग्रेस	भरत प्रसाद पन्त	८२८	निर्वाचित
११०	४	गण्डकी गाउँपालिका	वडा अध्यक्ष	३	नेपाली काँग्रेस	नव राज श्रेष्ठ	५९२	निर्वाचित
१११	४	गण्डकी गाउँपालिका	महिला सदस्य	३	नेपाली काँग्रेस	गीता दाहाल	५९८	निर्वाचित
११२	४	गण्डकी गाउँपालिका	दलित महिला सदस्य	३	नेपाली काँग्रेस	सेती माया परियार	६१२	निर्वाचित
११३	४	गण्डकी गाउँपालिका	सदस्य	३	नेपाली काँग्रेस	डण्ड पाणी पन्त	५९१	निर्वाचित
११४	४	गण्डकी गाउँपालिका	सदस्य	३	नेपाली काँग्रेस	शेर बहादुर श्रेष्ठ	५३३	निर्वाचित
११५	४	गण्डकी गाउँपालिका	वडा अध्यक्ष	४	नेपाली काँग्रेस	नर बहादुर पाण्डे	४६०	निर्वाचित
११६	४	गण्डकी गाउँपालिका	महिला सदस्य	४	नेपाली काँग्रेस	जुन माया श्रेष्ठ	४२१	निर्वाचित
११७	४	गण्डकी गाउँपालिका	दलित महिला सदस्य	४	नेपाली काँग्रेस	पम्फा सार्की	४३७	निर्वाचित
११८	४	गण्डकी गाउँपालिका	सदस्य	४	नेपाली काँग्रेस	गगन बहादुर गुरुङ	४१०	निर्वाचित
११९	४	गण्डकी गाउँपालिका	सदस्य	४	नेपाली काँग्रेस	हस्त राज भण्डारी	४३५	निर्वाचित
१२०	४	गण्डकी गाउँपालिका	वडा अध्यक्ष	५	नेपाली काँग्रेस	जस बहादुर सिं थापा	६३३	निर्वाचित
१२१	४	गण्डकी गाउँपालिका	महिला सदस्य	५	नेपाल कम्युनिष्ट पार्टी (माओवादी केन्द्र)	मन माया गुरुङ	६२३	निर्वाचित
१२२	४	गण्डकी गाउँपालिका	दलित महिला सदस्य	५	नेपाल कम्युनिष्ट पार्टी (माओवादी केन्द्र)	कल्पना सुनदास	६०५	निर्वाचित
१२३	४	गण्डकी गाउँपालिका	सदस्य	५	नेपाल कम्युनिष्ट पार्टी (माओवादी केन्द्र)	ओम बहादुर थापा	६४४	निर्वाचित
१२४	४	गण्डकी गाउँपालिका	सदस्य	५	नेपाल कम्युनिष्ट पार्टी (माओवादी केन्द्र)	घन बहादुर थापा मगर	६५६	निर्वाचित
१२५	४	गण्डकी गाउँपालिका	वडा अध्यक्ष	६	नेपाल कम्युनिष्ट पार्टी (माओवादी केन्द्र)	जिवन गुरुङ	९६४	निर्वाचित
१२६	४	गण्डकी गाउँपालिका	महिला सदस्य	६	नेपाल कम्युनिष्ट पार्टी (माओवादी केन्द्र)	रिम माया थापा मगर	९२८	निर्वाचित
१२७	४	गण्डकी गाउँपालिका	दलित महिला सदस्य	६	नेपाल कम्युनिष्ट पार्टी (माओवादी केन्द्र)	सविना सुनार		निर्बिरोध
१२८	४	गण्डकी गाउँपालिका	सदस्य	६	नेपाल कम्युनिष्ट पार्टी (माओवादी केन्द्र)	छवि लाल श्रेष्ठ	९०६	निर्वाचित
१२९	४	गण्डकी गाउँपालिका	सदस्य	६	नेपाल कम्युनिष्ट पार्टी (माओवादी केन्द्र)	भिम बहादुर चेपाङ	८६५	निर्वाचित

क्र.स	प्रदेश	स्थानीय तह	पद	वडा नं	राजनीतिक दल / स्वतन्त्र	नाम	प्राप्त मत	कैफियत
१३०	४	गण्डकी गाउँपालिका	वडा अध्यक्ष	७	नेपाल कम्युनिष्ट पार्टी (माओवादी केन्द्र)	तुलसी रेग्मी	६६६	निर्वाचित
१३१	४	गण्डकी गाउँपालिका	महिला सदस्य	७	नेपाल कम्युनिष्ट पार्टी (माओवादी केन्द्र)	मिरा रेग्मी (कट्टेल)	७०५	निर्वाचित
१३२	४	गण्डकी गाउँपालिका	दलित महिला सदस्य	७	नेपाल कम्युनिष्ट पार्टी (माओवादी केन्द्र)	सँगिता सुनार	६८७	निर्वाचित
१३३	४	गण्डकी गाउँपालिका	सदस्य	७	नेपाल कम्युनिष्ट पार्टी (माओवादी केन्द्र)	गम बहादुर मगर	६७५	निर्वाचित
१३४	४	गण्डकी गाउँपालिका	सदस्य	७	नेपाल कम्युनिष्ट पार्टी (माओवादी केन्द्र)	केदार सिंह गुरुङ	६७१	निर्वाचित
१३५	४	गण्डकी गाउँपालिका	वडा अध्यक्ष	८	नेपाल कम्युनिष्ट पार्टी (माओवादी केन्द्र)	राम प्रसाद रेग्मी	६२७	निर्वाचित
१३६	४	गण्डकी गाउँपालिका	महिला सदस्य	८	नेपाल कम्युनिष्ट पार्टी (माओवादी केन्द्र)	लक्ष्मी सुनार	६०५	निर्वाचित
१३७	४	गण्डकी गाउँपालिका	दलित महिला सदस्य	८	नेपाल कम्युनिष्ट पार्टी (माओवादी केन्द्र)	मैया नेपाली	६०८	निर्वाचित
१३८	४	गण्डकी गाउँपालिका	सदस्य	८	नेपाली काँग्रेस	राजन खड्का	५९०	निर्वाचित
१३९	४	गण्डकी गाउँपालिका	सदस्य	८	नेपाल कम्युनिष्ट पार्टी (माओवादी केन्द्र)	राजेन्द्र माझी	५९०	निर्वाचित
१४०	४	गोरखा नगरपालिका	प्रमुख		नेपाली काँग्रेस	राजन राज पन्त	६५६०	निर्वाचित
१४१	४	गोरखा नगरपालिका	उपप्रमुख		नेपाली काँग्रेस	विना कुमारी श्रेष्ठ	६२६०	निर्वाचित
१४२	४	गोरखा नगरपालिका	महिला सदस्य (नगर कार्यपालिका)		नेपाली काँग्रेस	सावित्रा थापा पुलामी	४४	निर्वाचित
१४३	४	गोरखा नगरपालिका	महिला सदस्य (नगर कार्यपालिका)		नेपाली काँग्रेस	विना कैनी	४४	निर्वाचित
१४४	४	गोरखा नगरपालिका	महिला सदस्य (नगर कार्यपालिका)		नेपाली काँग्रेस	गिता थापा मगर	४३	निर्वाचित
१४५	४	गोरखा नगरपालिका	महिला सदस्य (नगर कार्यपालिका)		नेपाली काँग्रेस	रन्जिला श्रेष्ठ	४४	निर्वाचित
१४६	४	गोरखा नगरपालिका	महिला सदस्य (नगर कार्यपालिका)		नेपाली काँग्रेस	कमला भट्ट	४४	निर्वाचित
१४७	४	गोरखा नगरपालिका	दलित वा अल्पसङ्ख्यक सदस्य (नगर कार्यपालिका)		नेपाली काँग्रेस	हरि बहादुर गान्धारी	४४	निर्वाचित

क्र.स	प्रदेश	स्थानीय तह	पद	वडा नं	राजनीतिक दल / स्वतन्त्र	नाम	प्राप्त मत	कैफियत
१४८	४	गोरखा नगरपालिका	दलित वा अल्पसङ्ख्यक सदस्य (नगर कार्यपालिका)		नेपाली काँग्रेस	मित्र कुमारी परियार	४४	निर्वाचित
१४९	४	गोरखा नगरपालिका	दलित वा अल्पसङ्ख्यक सदस्य (नगर कार्यपालिका)		नेपाली काँग्रेस	अप्सरा रेग्मी	४४	निर्वाचित
१५०	४	गोरखा नगरपालिका	वडा अध्यक्ष	१	नेपाली काँग्रेस	हिक्मत बहादुर कुंवर	५६३	निर्वाचित
१५१	४	गोरखा नगरपालिका	महिला सदस्य	१	नेपाली काँग्रेस	कमला भट्ट	५३०	निर्वाचित
१५२	४	गोरखा नगरपालिका	दलित महिला सदस्य	१	नेपाली काँग्रेस	चीनी माया नेपाली	५२५	निर्वाचित
१५३	४	गोरखा नगरपालिका	सदस्य	१	नेपाली काँग्रेस	गकुल प्रसाद भट्ट	५०२	निर्वाचित
१५४	४	गोरखा नगरपालिका	सदस्य	१	नेपाली काँग्रेस	तुल बहादुर बानिया	५१०	निर्वाचित
१५५	४	गोरखा नगरपालिका	वडा अध्यक्ष	२	नेपाली काँग्रेस	रहम तुल्ला मिया	४३१	निर्वाचित
१५६	४	गोरखा नगरपालिका	महिला सदस्य	२	नेपाली काँग्रेस	लक्ष्मी थापा मगर	४३९	निर्वाचित
१५७	४	गोरखा नगरपालिका	दलित महिला सदस्य	२	नेपाली काँग्रेस	मैया नेपाली	४२२	निर्वाचित
१५८	४	गोरखा नगरपालिका	सदस्य	२	नेपाली काँग्रेस	कृष्ण कुमार श्रेष्ठ	४९९	निर्वाचित
१५९	४	गोरखा नगरपालिका	सदस्य	२	नेपाली काँग्रेस	तीलक बहादुर वानियाँ	४४६	निर्वाचित
१६०	४	गोरखा नगरपालिका	वडा अध्यक्ष	३	नेपाल कम्युनिष्ट पार्टी (एकीकृत मार्क्सवादी-लेनिनवादी)	राम बाबु बोगटी	८३६	निर्वाचित
१६१	४	गोरखा नगरपालिका	महिला सदस्य	३	नेपाल कम्युनिष्ट पार्टी (एकीकृत मार्क्सवादी-लेनिनवादी)	सिता दानी	७७४	निर्वाचित
१६२	४	गोरखा नगरपालिका	दलित महिला सदस्य	३	नेपाल कम्युनिष्ट पार्टी (एकीकृत मार्क्सवादी-लेनिनवादी)	फुल माया मगराती	७९०	निर्वाचित
१६३	४	गोरखा नगरपालिका	सदस्य	३	नेपाल कम्युनिष्ट पार्टी (एकीकृत मार्क्सवादी-लेनिनवादी)	राजेन्द्र बाबु तिवारी	७६६	निर्वाचित
१६४	४	गोरखा नगरपालिका	सदस्य	३	नेपाल कम्युनिष्ट पार्टी (एकीकृत मार्क्सवादी-लेनिनवादी)	शम्भु थापा	७३५	निर्वाचित
१६५	४	गोरखा नगरपालिका	वडा अध्यक्ष	४	नेपाली काँग्रेस	खोप बहादुर अधिकारी	४३४	निर्वाचित
१६६	४	गोरखा नगरपालिका	महिला सदस्य	४	नेपाली काँग्रेस	भगवती खड्का	३९४	निर्वाचित

क्र.स	प्रदेश	स्थानीय तह	पद	वडा नं	राजनीतिक दल / स्वतन्त्र	नाम	प्राप्त मत	कैफियत
१६७	४	गोरखा नगरपालिका	दलित महिला सदस्य	४	नेपाली काँग्रेस	नानी माया बयलकोटी	३७१	निर्वाचित
१६८	४	गोरखा नगरपालिका	सदस्य	४	नेपाली काँग्रेस	गणेश बहादुर थापा	३४७	निर्वाचित
१६९	४	गोरखा नगरपालिका	सदस्य	४	नेपाली काँग्रेस	मोहम्मद जमिल मिया	४१३	निर्वाचित
१७०	४	गोरखा नगरपालिका	वडा अध्यक्ष	५	नेपाली काँग्रेस	राम कुमार थापा मगर	४४१	निर्वाचित
१७१	४	गोरखा नगरपालिका	महिला सदस्य	५	नेपाली काँग्रेस	गिता थापा मगर	४९३	निर्वाचित
१७२	४	गोरखा नगरपालिका	दलित महिला सदस्य	५	नेपाली काँग्रेस	सिता अछामी	५००	निर्वाचित
१७३	४	गोरखा नगरपालिका	सदस्य	५	नेपाली काँग्रेस	टेक बहादुर थापा मगर	४६१	निर्वाचित
१७४	४	गोरखा नगरपालिका	सदस्य	५	नेपाली काँग्रेस	रोहित बहादुर बोहोरा क्षेत्री	४४५	निर्वाचित
१७५	४	गोरखा नगरपालिका	वडा अध्यक्ष	६	नेपाली काँग्रेस	नारायण प्रसाद अर्याल	७०५	निर्वाचित
१७६	४	गोरखा नगरपालिका	महिला सदस्य	६	नेपाली काँग्रेस	रन्जिला श्रेष्ठ	८२०	निर्वाचित
१७७	४	गोरखा नगरपालिका	दलित महिला सदस्य	६	नेपाली काँग्रेस	लाल माया साकी	७५३	निर्वाचित
१७८	४	गोरखा नगरपालिका	सदस्य	६	नेपाली काँग्रेस	आनन्द गुरुङ	६९७	निर्वाचित
१७९	४	गोरखा नगरपालिका	सदस्य	६	नेपाली काँग्रेस	ओम बहादुर श्रेष्ठ	७२५	निर्वाचित
१८०	४	गोरखा नगरपालिका	वडा अध्यक्ष	७	नेपाल कम्युनिष्ट पार्टी (माओवादी केन्द्र)	बिष्णु प्रसाद श्रेष्ठ	५४१	निर्वाचित
१८१	४	गोरखा नगरपालिका	महिला सदस्य	७	नेपाली काँग्रेस	नारान देवी श्रेष्ठ	४२५	निर्वाचित
१८२	४	गोरखा नगरपालिका	दलित महिला सदस्य	७	नेपाली काँग्रेस	मैना रोका	४५३	निर्वाचित
१८३	४	गोरखा नगरपालिका	सदस्य	७	नेपाली काँग्रेस	निल बहादुर पूलामी मगर	४२३	निर्वाचित
१८४	४	गोरखा नगरपालिका	सदस्य	७	नेपाल कम्युनिष्ट पार्टी (माओवादी केन्द्र)	फुन बहादुर मगर	४२१	निर्वाचित
१८५	४	गोरखा नगरपालिका	वडा अध्यक्ष	८	नेपाली काँग्रेस	कृष्ण बहादुर खत्री	४९८	निर्वाचित
१८६	४	गोरखा नगरपालिका	महिला सदस्य	८	नेपाल कम्युनिष्ट पार्टी (माओवादी केन्द्र)	राधिका कट्टेल	५३१	निर्वाचित
१८७	४	गोरखा नगरपालिका	दलित महिला सदस्य	८	नेपाल कम्युनिष्ट पार्टी (एकीकृत मार्क्सवादी-लेनिनवादी)	कल्पना नेपाली	५२२	निर्वाचित
१८८	४	गोरखा नगरपालिका	सदस्य	८	नेपाली काँग्रेस	अमृत थापा मगर	५०४	निर्वाचित

१८९	४	गोरखा नगरपालिका	सदस्य	८	नेपाल कम्युनिष्ट पार्टी (एकीकृत मार्क्सवादी-लेनिनवादी)	कृष्ण बाबु कुँवर	५१२	निर्वाचित
१९०	४	गोरखा नगरपालिका	वडा अध्यक्ष	९	नेपाली काँग्रेस	कुल बहादुर कुँवर	४६७	निर्वाचित
१९१	४	गोरखा नगरपालिका	महिला सदस्य	९	नेपाल कम्युनिष्ट पार्टी (माओवादी केन्द्र)	शशी बरुयात	३९६	निर्वाचित
१९२	४	गोरखा नगरपालिका	दलित महिला सदस्य	९	नेपाल कम्युनिष्ट पार्टी (माओवादी केन्द्र)	बुकुना दवाडी	३८८	निर्वाचित
१९३	४	गोरखा नगरपालिका	सदस्य	९	नेपाली काँग्रेस	टेक बहादुर राना	३९०	निर्वाचित
१९४	४	गोरखा नगरपालिका	सदस्य	९	नेपाल कम्युनिष्ट पार्टी (माओवादी केन्द्र)	विष्णु बहादुर थापा	३८३	निर्वाचित
१९५	४	गोरखा नगरपालिका	वडा अध्यक्ष	१०	नेपाल कम्युनिष्ट पार्टी (एकीकृत मार्क्सवादी-लेनिनवादी)	देवी बहादुर बस्नेत	३७३	निर्वाचित
१९६	४	गोरखा नगरपालिका	महिला सदस्य	१०	नेपाली काँग्रेस	सावित्रा थापा पुलामी	४०४	निर्वाचित
१९७	४	गोरखा नगरपालिका	दलित महिला सदस्य	१०	नेपाली काँग्रेस	लक्ष्मी कोइराला	३६३	निर्वाचित
१९८	४	गोरखा नगरपालिका	सदस्य	१०	नेपाली काँग्रेस	जुन माया श्रेष्ठ	३६२	निर्वाचित
१९९	४	गोरखा नगरपालिका	सदस्य	१०	नेपाल कम्युनिष्ट पार्टी (एकीकृत मार्क्सवादी-लेनिनवादी)	डिल बहादुर राना मगर	३४२	निर्वाचित
२००	४	गोरखा नगरपालिका	वडा अध्यक्ष	११	नेपाल कम्युनिष्ट पार्टी (माओवादी केन्द्र)	राम बहादुर खड्का	४२८	निर्वाचित
२०१	४	गोरखा नगरपालिका	महिला सदस्य	११	नेपाल कम्युनिष्ट पार्टी (माओवादी केन्द्र)	सर्मिला आले मगर	३८०	निर्वाचित
२०२	४	गोरखा नगरपालिका	दलित महिला सदस्य	११	नेपाल कम्युनिष्ट पार्टी (माओवादी केन्द्र)	विष्णु माया रस्तेल	३७८	निर्वाचित
२०३	४	गोरखा नगरपालिका	सदस्य	११	नेपाल कम्युनिष्ट पार्टी (माओवादी केन्द्र)	झप्पड बहादुर थापा	३४०	निर्वाचित
२०४	४	गोरखा नगरपालिका	सदस्य	११	नेपाल कम्युनिष्ट पार्टी (माओवादी केन्द्र)	कृष्ण प्रसाद रेग्मी	३३६	निर्वाचित
२०५	४	गोरखा नगरपालिका	वडा अध्यक्ष	१२	नेपाली काँग्रेस	डिल बहादुर थापा मगर	५३६	निर्वाचित
२०६	४	गोरखा नगरपालिका	महिला सदस्य	१२	नेपाली काँग्रेस	विनिता कुमाल	४९१	निर्वाचित
२०७	४	गोरखा नगरपालिका	दलित महिला सदस्य	१२	नेपाली काँग्रेस	शान्त माया दमै	४९७	निर्वाचित
२०८	४	गोरखा नगरपालिका	सदस्य	१२	नेपाल कम्युनिष्ट पार्टी (माओवादी केन्द्र)	गोरे कुमाल	४६२	निर्वाचित

क्र.स	प्रदेश	स्थानीय तह	पद	वडा नं	राजनीतिक दल / स्वतन्त्र	नाम	प्राप्त मत	कैफियत
२०९	४	गोरखा नगरपालिका	सदस्य	१२	नेपाल कम्युनिष्ट पार्टी (माओवादी केन्द्र)	रामजी कुमाल	४६८	निर्वाचित
२१०	४	गोरखा नगरपालिका	वडा अध्यक्ष	१३	नेपाल कम्युनिष्ट पार्टी (माओवादी केन्द्र)	हरि बहादुर खनाल	५६४	निर्वाचित
२११	४	गोरखा नगरपालिका	महिला सदस्य	१३	नेपाल कम्युनिष्ट पार्टी (माओवादी केन्द्र)	पुर्णिमा दराई	५५६	निर्वाचित
२१२	४	गोरखा नगरपालिका	दलित महिला सदस्य	१३	नेपाल कम्युनिष्ट पार्टी (माओवादी केन्द्र)	संगिता सुनार	५५३	निर्वाचित
२१३	४	गोरखा नगरपालिका	सदस्य	१३	नेपाल कम्युनिष्ट पार्टी (माओवादी केन्द्र)	ओम बहादुर दर्लामी थापा मगर	५५०	निर्वाचित
२१४	४	गोरखा नगरपालिका	सदस्य	१३	नेपाल कम्युनिष्ट पार्टी (माओवादी केन्द्र)	शम्भु प्रसाद नराल	५३१	निर्वाचित
२१५	४	गोरखा नगरपालिका	वडा अध्यक्ष	१४	नेपाल कम्युनिष्ट पार्टी (एकीकृत मार्क्सवादी-लेनिनवादी)	राम बहादुर खड्का	३२७	निर्वाचित
२१६	४	गोरखा नगरपालिका	महिला सदस्य	१४	नेपाली काँग्रेस	विना कैनी	३६८	निर्वाचित
२१७	४	गोरखा नगरपालिका	दलित महिला सदस्य	१४	नेपाली काँग्रेस	पवित्रा वि क	३३०	निर्वाचित
२१८	४	गोरखा नगरपालिका	सदस्य	१४	नेपाली काँग्रेस	केशव बहादुर देवकोटा	३१९	निर्वाचित
२१९	४	गोरखा नगरपालिका	सदस्य	१४	नेपाली काँग्रेस	नर बहादुर मगर	३१७	निर्वाचित
२२०	४	चुम नुव्री गाउँपालिका	अध्यक्ष		नेपाली काँग्रेस	धन बहादुर गुरुङ	१२५३	निर्वाचित
२२१	४	चुम नुव्री गाउँपालिका	उपाध्यक्ष		नेपाल कम्युनिष्ट पार्टी (माओवादी केन्द्र)	कुमारी गुरुङ	१२८३	निर्वाचित
२२२	४	चुम नुव्री गाउँपालिका	महिला सदस्य (गाउँ कार्यपालिका)		नेपाल कम्युनिष्ट पार्टी (माओवादी केन्द्र)	पासाङ डोल्मा लामा	१५	निर्वाचित
२२३	४	चुम नुव्री गाउँपालिका	महिला सदस्य (गाउँ कार्यपालिका)		नेपाल कम्युनिष्ट पार्टी (माओवादी केन्द्र)	निमा दिक्की -	१५	निर्वाचित
२२४	४	चुम नुव्री गाउँपालिका	महिला सदस्य (गाउँ कार्यपालिका)		नेपाल कम्युनिष्ट पार्टी (माओवादी केन्द्र)	फुतानी कमीनी	१५	निर्वाचित
२२५	४	चुम नुव्री गाउँपालिका	महिला सदस्य (गाउँ कार्यपालिका)		नेपाल कम्युनिष्ट पार्टी (माओवादी केन्द्र)	पासाङ लामु लामा	१५	निर्वाचित
२२६	४	चुम नुव्री गाउँपालिका	दलित वा अल्पसङ्ख्यक सदस्य (गाउँ कार्यपालिका)		नेपाल कम्युनिष्ट पार्टी (माओवादी केन्द्र)	काजी घले		निर्बिरोध

क्र.स	प्रदेश	स्थानीय तह	पद	वडा नं	राजनीतिक दल / स्वतन्त्र	नाम	प्राप्त मत	कैफियत
२२७	४	चुम तुव्री गाउँपालिका	दलित वा अल्पसङ्ख्यक सदस्य (गाउँ कार्यपालिका)		नेपाल कम्युनिष्ट पार्टी (माओवादी केन्द्र)	पेमा रिक्जीन कामी		निर्बिरोध
२२८	४	चुम तुव्री गाउँपालिका	वडा अध्यक्ष	१	नेपाली कांग्रेस	विर बहादुर लामा		निर्बिरोध
२२९	४	चुम तुव्री गाउँपालिका	महिला सदस्य	१	नेपाल कम्युनिष्ट पार्टी (माओवादी केन्द्र)	निमा छेडेन लामा		निर्बिरोध
२३०	४	चुम तुव्री गाउँपालिका	सदस्य	१	नेपाली कांग्रेस	निमा दोर्जे लामा		निर्बिरोध
२३१	४	चुम तुव्री गाउँपालिका	सदस्य	१	नेपाल कम्युनिष्ट पार्टी (एकीकृत मार्क्सवादी-लेनिनवादी)	मिडमार छिरिङ लामा		निर्बिरोध
२३२	४	चुम तुव्री गाउँपालिका	वडा अध्यक्ष	२	नेपाली कांग्रेस	पेम्बा रेता		निर्बिरोध
२३३	४	चुम तुव्री गाउँपालिका	महिला सदस्य	२	नेपाल कम्युनिष्ट पार्टी (माओवादी केन्द्र)	पासाङ लामा		निर्बिरोध
२३४	४	चुम तुव्री गाउँपालिका	दलित महिला सदस्य	२	नेपाल कम्युनिष्ट पार्टी (माओवादी केन्द्र)	लाक्पा डिकी वि.क.		निर्बिरोध
२३५	४	चुम तुव्री गाउँपालिका	सदस्य	२	नेपाली कांग्रेस	छेवाङ घ्याल्चन लामा		निर्बिरोध
२३६	४	चुम तुव्री गाउँपालिका	सदस्य	२	नेपाल कम्युनिष्ट पार्टी (माओवादी केन्द्र)	पेम्बा छिरिङ लामा		निर्बिरोध
२३७	४	चुम तुव्री गाउँपालिका	वडा अध्यक्ष	३	नेपाल कम्युनिष्ट पार्टी (माओवादी केन्द्र)	राम कुमार गुरुङ	३३७	निर्वाचित
२३८	४	चुम तुव्री गाउँपालिका	महिला सदस्य	३	नेपाली कांग्रेस	ब्लामु गुरुङ	३३६	निर्वाचित
२३९	४	चुम तुव्री गाउँपालिका	दलित महिला सदस्य	३	नेपाल कम्युनिष्ट पार्टी (माओवादी केन्द्र)	फुतानी कमीनी		निर्बिरोध
२४०	४	चुम तुव्री गाउँपालिका	सदस्य	३	नेपाली कांग्रेस	रमन गुरुङ्ग	३३८	निर्वाचित
२४१	४	चुम तुव्री गाउँपालिका	सदस्य	३	नेपाली कांग्रेस	कान्छा गुरुङ	३४३	निर्वाचित
२४२	४	चुम तुव्री गाउँपालिका	वडा अध्यक्ष	४	नेपाल कम्युनिष्ट पार्टी (माओवादी केन्द्र)	पेम डुण्डुप लामा	१८३	निर्वाचित
२४३	४	चुम तुव्री गाउँपालिका	महिला सदस्य	४	नेपाल कम्युनिष्ट पार्टी (माओवादी केन्द्र)	निमा दिकी -	१९४	निर्वाचित
२४४	४	चुम तुव्री गाउँपालिका	सदस्य	४	नेपाली कांग्रेस	लाक्पा छिरिङ लामा	१७९	निर्वाचित
२४५	४	चुम तुव्री गाउँपालिका	सदस्य	४	नेपाल कम्युनिष्ट पार्टी (माओवादी केन्द्र)	रिक्जीन दोर्जे -	१७५	निर्वाचित
२४६	४	चुम तुव्री गाउँपालिका	वडा अध्यक्ष	५	नेपाली कांग्रेस	सुनाम घ्याल्जेन गुरुङ		निर्बिरोध
२४७	४	चुम तुव्री गाउँपालिका	महिला सदस्य	५	नेपाली कांग्रेस	निमा धिकी		निर्बिरोध

क्र.स	प्रदेश	स्थानीय तह	पद	वडा नं	राजनीतिक दल / स्वतन्त्र	नाम	प्राप्त मत	कैफियत
२४८	४	चुम नुव्री गाउँपालिका	सदस्य	५	नेपाली काँग्रेस	कालेन छेवाङ -		निर्बिरोध
२४९	४	चुम नुव्री गाउँपालिका	सदस्य	५	नेपाल कम्युनिष्ट पार्टी (माओवादी केन्द्र)	कुन्साङ डुण्डुप		निर्बिरोध
२५०	४	चुम नुव्री गाउँपालिका	वडा अध्यक्ष	६	नेपाल कम्युनिष्ट पार्टी (माओवादी केन्द्र)	लोप्साङ्ग लामा	२२१	निर्वाचित
२५१	४	चुम नुव्री गाउँपालिका	महिला सदस्य	६	नेपाल कम्युनिष्ट पार्टी (माओवादी केन्द्र)	पासाङ ढोल्मा लामा	२०८	निर्वाचित
२५२	४	चुम नुव्री गाउँपालिका	सदस्य	६	नेपाल कम्युनिष्ट पार्टी (माओवादी केन्द्र)	चित्र बहादुर गुरुङ	२०५	निर्वाचित
२५३	४	चुम नुव्री गाउँपालिका	सदस्य	६	नेपाल कम्युनिष्ट पार्टी (माओवादी केन्द्र)	नुटुप ध्याल्जेन लामा	२०३	निर्वाचित
२५४	४	चुम नुव्री गाउँपालिका	वडा अध्यक्ष	७	नेपाली काँग्रेस	पासाङ फुन्जो लामा	१८९	निर्वाचित
२५५	४	चुम नुव्री गाउँपालिका	महिला सदस्य	७	नेपाल कम्युनिष्ट पार्टी (माओवादी केन्द्र)	सोनाम आङमु लामा	१७७	निर्वाचित
२५६	४	चुम नुव्री गाउँपालिका	सदस्य	७	नेपाल कम्युनिष्ट पार्टी (माओवादी केन्द्र)	कारछाङ लामा	१५८	निर्वाचित
२५७	४	चुम नुव्री गाउँपालिका	सदस्य	७	नेपाल कम्युनिष्ट पार्टी (माओवादी केन्द्र)	पेम्बा छेवाङ लामा	२०६	निर्वाचित
२५८	४	धार्चे गाउँपालिका	अध्यक्ष		नेपाली काँग्रेस	सन्त बहादुर गुरुङ्ग	१७०७	निर्वाचित
२५९	४	धार्चे गाउँपालिका	उपाध्यक्ष		नेपाली काँग्रेस	फूल माया गुरुङ	१५९६	निर्वाचित
२६०	४	धार्चे गाउँपालिका	महिला सदस्य (गाउँ कार्यपालिका)		नेपाली काँग्रेस	सरिता गुरुङ्ग		निर्बिरोध
२६१	४	धार्चे गाउँपालिका	महिला सदस्य (गाउँ कार्यपालिका)		नेपाली काँग्रेस	निसा गुरुङ		निर्बिरोध
२६२	४	धार्चे गाउँपालिका	महिला सदस्य (गाउँ कार्यपालिका)		नेपाल कम्युनिष्ट पार्टी (एकीकृत मार्क्सवादी-लेनिनवादी)	चिन माया गुरुङ्ग		निर्बिरोध
२६३	४	धार्चे गाउँपालिका	महिला सदस्य (गाउँ कार्यपालिका)		नेपाल कम्युनिष्ट पार्टी (माओवादी केन्द्र)	अनार्त गुरुङ		निर्बिरोध
२६४	४	धार्चे गाउँपालिका	दलित वा अल्पसङ्ख्यक सदस्य (गाउँ कार्यपालिका)		नेपाली काँग्रेस	आस बहादुर घले		निर्बिरोध

क्र.स	प्रदेश	स्थानीय तह	पद	वडा नं	राजनीतिक दल / स्वतन्त्र	नाम	प्राप्त मत	कैफियत
२६५	४	धार्चे गाउँपालिका	दलित वा अल्पसङ्ख्यक सदस्य (गाउँ कार्यपालिका)		नयाँ शक्ति पार्टी, नेपाल	धन बहादुर सुनार		निर्बिरोध
२६६	४	धार्चे गाउँपालिका	वडा अध्यक्ष	१	नेपाल कम्युनिष्ट पार्टी (माओवादी केन्द्र)	दिलीप गुरुङ	१०९	निर्वाचित
२६७	४	धार्चे गाउँपालिका	महिला सदस्य	१	नेपाल कम्युनिष्ट पार्टी (माओवादी केन्द्र)	कान्छी गुरुङ	११०	निर्वाचित
२६८	४	धार्चे गाउँपालिका	दलित महिला सदस्य	१	नेपाल कम्युनिष्ट पार्टी (माओवादी केन्द्र)	कमला वि.क.	१०८	निर्वाचित
२६९	४	धार्चे गाउँपालिका	सदस्य	१	नेपाल कम्युनिष्ट पार्टी (माओवादी केन्द्र)	विमान घले	९८	निर्वाचित
२७०	४	धार्चे गाउँपालिका	सदस्य	१	नेपाल कम्युनिष्ट पार्टी (माओवादी केन्द्र)	धन काजी घले	१००	निर्वाचित
२७१	४	धार्चे गाउँपालिका	वडा अध्यक्ष	२	नेपाल कम्युनिष्ट पार्टी (एकीकृत मार्क्सवादी-लेनिनवादी)	शुक बहादुर गुरुङ	३६१	निर्वाचित
२७२	४	धार्चे गाउँपालिका	महिला सदस्य	२	नेपाल कम्युनिष्ट पार्टी (एकीकृत मार्क्सवादी-लेनिनवादी)	चिन माया गुरुङ्ग	३५६	निर्वाचित
२७३	४	धार्चे गाउँपालिका	दलित महिला सदस्य	२	नेपाल कम्युनिष्ट पार्टी (एकीकृत मार्क्सवादी-लेनिनवादी)	कान्छी वि.क.	३६१	निर्वाचित
२७४	४	धार्चे गाउँपालिका	सदस्य	२	नेपाल कम्युनिष्ट पार्टी (एकीकृत मार्क्सवादी-लेनिनवादी)	मनु गुरुङ	३६५	निर्वाचित
२७५	४	धार्चे गाउँपालिका	सदस्य	२	नेपाल कम्युनिष्ट पार्टी (एकीकृत मार्क्सवादी-लेनिनवादी)	सानो कान्छा गुरुङ	३०९	निर्वाचित
२७६	४	धार्चे गाउँपालिका	वडा अध्यक्ष	३	नयाँ शक्ति पार्टी, नेपाल	इन्द्र प्रसाद गुरुङ	२३७	निर्वाचित
२७७	४	धार्चे गाउँपालिका	महिला सदस्य	३	नयाँ शक्ति पार्टी, नेपाल	प्रमिना घले	२५३	निर्वाचित
२७८	४	धार्चे गाउँपालिका	दलित महिला सदस्य	३	नयाँ शक्ति पार्टी, नेपाल	देवी सुनार	२७५	निर्वाचित
२७९	४	धार्चे गाउँपालिका	सदस्य	३	नयाँ शक्ति पार्टी, नेपाल	बिरवल गुरुङ	२३५	निर्वाचित
२८०	४	धार्चे गाउँपालिका	सदस्य	३	नयाँ शक्ति पार्टी, नेपाल	सन्त बहादुर गुरुङ	२०४	निर्वाचित
२८१	४	धार्चे गाउँपालिका	वडा अध्यक्ष	४	नेपाली काँग्रेस	राज गुरुङ	४५९	निर्वाचित
२८२	४	धार्चे गाउँपालिका	महिला सदस्य	४	नेपाली काँग्रेस	निसा गुरुङ	५४५	निर्वाचित
२८३	४	धार्चे गाउँपालिका	दलित महिला सदस्य	४	नेपाली काँग्रेस	सुक माया सुनार	५४०	निर्वाचित

क्र.स	प्रदेश	स्थानीय तह	पद	वडा नं	राजनीतिक दल / स्वतन्त्र	नाम	प्राप्त मत	कैफियत
२८४	४	धार्चे गाउँपालिका	सदस्य	४	नेपाली काँग्रेस	राम बहादुर गुरुङ	५३४	निर्वाचित
२८५	४	धार्चे गाउँपालिका	सदस्य	४	नेपाली काँग्रेस	रिबी लाल गुरुङ	४७६	निर्वाचित
२८६	४	धार्चे गाउँपालिका	वडा अध्यक्ष	५	नेपाली काँग्रेस	तुल बहादुर गुरुङ	३५२	निर्वाचित
२८७	४	धार्चे गाउँपालिका	महिला सदस्य	५	नेपाल कम्युनिष्ट पार्टी (माओवादी केन्द्र)	अनार्त गुरुङ	४३४	निर्वाचित
२८८	४	धार्चे गाउँपालिका	दलित महिला सदस्य	५	नेपाल कम्युनिष्ट पार्टी (माओवादी केन्द्र)	आइत माया सुनार	४१२	निर्वाचित
२८९	४	धार्चे गाउँपालिका	सदस्य	५	नेपाल कम्युनिष्ट पार्टी (माओवादी केन्द्र)	सोम बहादुर गुरुङ्ग	५१४	निर्वाचित
२९०	४	धार्चे गाउँपालिका	सदस्य	५	नेपाल कम्युनिष्ट पार्टी (माओवादी केन्द्र)	माइला गुरुङ	४५५	निर्वाचित
२९१	४	धार्चे गाउँपालिका	वडा अध्यक्ष	६	नेपाल कम्युनिष्ट पार्टी (एकीकृत मार्क्सवादी-लेनिनवादी)	धन कुमार घले	२३०	निर्वाचित
२९२	४	धार्चे गाउँपालिका	महिला सदस्य	६	नेपाल कम्युनिष्ट पार्टी (एकीकृत मार्क्सवादी-लेनिनवादी)	मन्नि घले	२२५	निर्वाचित
२९३	४	धार्चे गाउँपालिका	दलित महिला सदस्य	६	नेपाली काँग्रेस	कोपिला बि. क	१९३	निर्वाचित
२९४	४	धार्चे गाउँपालिका	सदस्य	६	नेपाल कम्युनिष्ट पार्टी (एकीकृत मार्क्सवादी-लेनिनवादी)	कन्दे गुरुङ	२०२	निर्वाचित
२९५	४	धार्चे गाउँपालिका	सदस्य	६	नेपाल कम्युनिष्ट पार्टी (एकीकृत मार्क्सवादी-लेनिनवादी)	आश बहादुर घले	२१९	निर्वाचित
२९६	४	धार्चे गाउँपालिका	वडा अध्यक्ष	७	नेपाली काँग्रेस	सूर्य मान गुरुङ	३२७	निर्वाचित
२९७	४	धार्चे गाउँपालिका	महिला सदस्य	७	नेपाली काँग्रेस	सरिता गुरुङ्ग	२९१	निर्वाचित
२९८	४	धार्चे गाउँपालिका	दलित महिला सदस्य	७	नेपाली काँग्रेस	कविता सुनार	२९४	निर्वाचित
२९९	४	धार्चे गाउँपालिका	सदस्य	७	नेपाली काँग्रेस	गणेश बहादुर गुरुङ	२९४	निर्वाचित
३००	४	धार्चे गाउँपालिका	सदस्य	७	नेपाली काँग्रेस	माइला गुरुङ	२७३	निर्वाचित
३०१	४	पालुङटार नगरपालिका	प्रमुख		नेपाली काँग्रेस	दिपक बाबु कँडेल	४६९८	निर्वाचित
३०२	४	पालुङटार नगरपालिका	उपप्रमुख		नेपाल कम्युनिष्ट पार्टी (माओवादी केन्द्र)	पम्फा बसेल	४४९४	निर्वाचित
३०३	४	पालुङटार नगरपालिका	महिला सदस्य (नगर कार्यपालिका)		नेपाली काँग्रेस	लिला माया गुरुङ	३४	निर्वाचित

क्र.स	प्रदेश	स्थानीय तह	पद	वडा नं	राजनीतिक दल / स्वतन्त्र	नाम	प्राप्त मत	कैफियत
३०४	४	पालुङटार नगरपालिका	महिला सदस्य (नगर कार्यपालिका)		नेपाली काँग्रेस	सावित्रा विक	३४	निर्वाचित
३०५	४	पालुङटार नगरपालिका	महिला सदस्य (नगर कार्यपालिका)		नयाँ शक्ति पार्टी, नेपाल	जमुना नेपाली	३३	निर्वाचित
३०६	४	पालुङटार नगरपालिका	महिला सदस्य (नगर कार्यपालिका)		नयाँ शक्ति पार्टी, नेपाल	सीता सिन्चुरी सुनार	३३	निर्वाचित
३०७	४	पालुङटार नगरपालिका	महिला सदस्य (नगर कार्यपालिका)		नयाँ शक्ति पार्टी, नेपाल	सिर्जना नेपाली	३३	निर्वाचित
३०८	४	पालुङटार नगरपालिका	दलित वा अल्पसङ्ख्यक सदस्य (नगर कार्यपालिका)		नेपाली काँग्रेस	गोविन्द साकी	३४	निर्वाचित
३०९	४	पालुङटार नगरपालिका	दलित वा अल्पसङ्ख्यक सदस्य (नगर कार्यपालिका)		नेपाली काँग्रेस	पार्वती नेपाली	३४	निर्वाचित
३१०	४	पालुङटार नगरपालिका	दलित वा अल्पसङ्ख्यक सदस्य (नगर कार्यपालिका)		नयाँ शक्ति पार्टी, नेपाल	विमला विक. (नेपाली)	३३	निर्वाचित
३११	४	पालुङटार नगरपालिका	वडा अध्यक्ष	१	नयाँ शक्ति पार्टी, नेपाल	कृष्ण बहादुर परियार	६८५	निर्वाचित
३१२	४	पालुङटार नगरपालिका	महिला सदस्य	१	नयाँ शक्ति पार्टी, नेपाल	मीना अधिकारी	७०२	निर्वाचित
३१३	४	पालुङटार नगरपालिका	दलित महिला सदस्य	१	नयाँ शक्ति पार्टी, नेपाल	जमुना नेपाली	७०२	निर्वाचित
३१४	४	पालुङटार नगरपालिका	सदस्य	१	नयाँ शक्ति पार्टी, नेपाल	बल बहादुर लामा	६८४	निर्वाचित
३१५	४	पालुङटार नगरपालिका	सदस्य	१	नयाँ शक्ति पार्टी, नेपाल	सन्तोष पोखरेल	६९३	निर्वाचित
३१६	४	पालुङटार नगरपालिका	वडा अध्यक्ष	२	नेपाल कम्युनिष्ट पार्टी (माओवादी केन्द्र)	लोक नाथ वाग्ले	६६७	निर्वाचित
३१७	४	पालुङटार नगरपालिका	महिला सदस्य	२	नयाँ शक्ति पार्टी, नेपाल	चन्द्रावती न्यौपाने	६०४	निर्वाचित
३१८	४	पालुङटार नगरपालिका	दलित महिला सदस्य	२	नयाँ शक्ति पार्टी, नेपाल	काली माया बल्कुटी	६५०	निर्वाचित
३१९	४	पालुङटार नगरपालिका	सदस्य	२	नेपाल कम्युनिष्ट पार्टी (माओवादी केन्द्र)	कमल पोखरेल	५९७	निर्वाचित
३२०	४	पालुङटार नगरपालिका	सदस्य	२	नयाँ शक्ति पार्टी, नेपाल	काजिबाबु लामिछाने	६०२	निर्वाचित

क्र.स	प्रदेश	स्थानीय तह	पद	वडा नं	राजनीतिक दल / स्वतन्त्र	नाम	प्राप्त मत	कैफियत
३२१	४	पालुङटार नगरपालिका	वडा अध्यक्ष	३	नेपाली काँग्रेस	रेशम बहादुर अधिकारी	४५५	निर्वाचित
३२२	४	पालुङटार नगरपालिका	महिला सदस्य	३	नयाँ शक्ति पार्टी, नेपाल	विष्णु माया थापा	४२४	निर्वाचित
३२३	४	पालुङटार नगरपालिका	दलित महिला सदस्य	३	नयाँ शक्ति पार्टी, नेपाल	सिर्जना नेपाली	४५४	निर्वाचित
३२४	४	पालुङटार नगरपालिका	सदस्य	३	नेपाली काँग्रेस	चिज बहादुर गुरुङ	४०५	निर्वाचित
३२५	४	पालुङटार नगरपालिका	सदस्य	३	नेपाली काँग्रेस	रविन्द्र अधिकारी क्षेत्री	४९३	निर्वाचित
३२६	४	पालुङटार नगरपालिका	वडा अध्यक्ष	४	नयाँ शक्ति पार्टी, नेपाल	ठाकुर कान्त रानाभाट	८१३	निर्वाचित
३२७	४	पालुङटार नगरपालिका	महिला सदस्य	४	नयाँ शक्ति पार्टी, नेपाल	जानुका कुमाल	८१४	निर्वाचित
३२८	४	पालुङटार नगरपालिका	दलित महिला सदस्य	४	नयाँ शक्ति पार्टी, नेपाल	सुमना दमै	८६३	निर्वाचित
३२९	४	पालुङटार नगरपालिका	सदस्य	४	नयाँ शक्ति पार्टी, नेपाल	देवेन्द्र राज देवकोटा	८७४	निर्वाचित
३३०	४	पालुङटार नगरपालिका	सदस्य	४	नयाँ शक्ति पार्टी, नेपाल	डिलेन्द्र बहादुर देवकोटा	८६९	निर्वाचित
३३१	४	पालुङटार नगरपालिका	वडा अध्यक्ष	५	नयाँ शक्ति पार्टी, नेपाल	दिपक पाण्डे	७४२	निर्वाचित
३३२	४	पालुङटार नगरपालिका	महिला सदस्य	५	नयाँ शक्ति पार्टी, नेपाल	सनासिरी तमाङ	६७०	निर्वाचित
३३३	४	पालुङटार नगरपालिका	दलित महिला सदस्य	५	नयाँ शक्ति पार्टी, नेपाल	सीता सिन्चुरी सुनार	७००	निर्वाचित
३३४	४	पालुङटार नगरपालिका	सदस्य	५	नयाँ शक्ति पार्टी, नेपाल	भरत बहादुर श्रेष्ठ	६७०	निर्वाचित
३३५	४	पालुङटार नगरपालिका	सदस्य	५	नयाँ शक्ति पार्टी, नेपाल	बुध राम गुरुङ्ग	६७८	निर्वाचित
३३६	४	पालुङटार नगरपालिका	वडा अध्यक्ष	६	नेपाल कम्युनिष्ट पार्टी (माओवादी केन्द्र)	गोविन्द बराकोटी	५९५	निर्वाचित
३३७	४	पालुङटार नगरपालिका	महिला सदस्य	६	नेपाल कम्युनिष्ट पार्टी (माओवादी केन्द्र)	उमा कुमारी श्रेष्ठ	६१३	निर्वाचित
३३८	४	पालुङटार नगरपालिका	दलित महिला सदस्य	६	नेपाल कम्युनिष्ट पार्टी (माओवादी केन्द्र)	कमला वि.क.	६२२	निर्वाचित
३३९	४	पालुङटार नगरपालिका	सदस्य	६	नेपाली काँग्रेस	भगवान मल्ल	५६७	निर्वाचित
३४०	४	पालुङटार नगरपालिका	सदस्य	६	नेपाल कम्युनिष्ट पार्टी (माओवादी केन्द्र)	बुद्धी मान तामाङ	६२३	निर्वाचित
३४१	४	पालुङटार नगरपालिका	वडा अध्यक्ष	७	नेपाल कम्युनिष्ट पार्टी (एकीकृत मार्क्सवादी-लेनिनवादी)	वसन्त कुमार श्रेष्ठ	६९४	निर्वाचित
३४२	४	पालुङटार नगरपालिका	महिला सदस्य	७	नेपाली काँग्रेस	भगवती कुमाल	७००	निर्वाचित
३४३	४	पालुङटार नगरपालिका	दलित महिला सदस्य	७	नेपाली काँग्रेस	सावित्रा वि.क.	६८३	निर्वाचित

क्र.स	प्रदेश	स्थानीय तह	पद	वडा नं	राजनीतिक दल / स्वतन्त्र	नाम	प्राप्त मत	कैफियत
३४४	४	पालुङटार नगरपालिका	सदस्य	७	नेपाली काँग्रेस	दिनेश खत्री क्षेत्री	६७५	निर्वाचित
३४५	४	पालुङटार नगरपालिका	सदस्य	७	नेपाल कम्युनिष्ट पार्टी (माओवादी केन्द्र)	देवी लाल कुमाल	६४६	निर्वाचित
३४६	४	पालुङटार नगरपालिका	वडा अध्यक्ष	८	नेपाल कम्युनिष्ट पार्टी (माओवादी केन्द्र)	शंकर राज कंडेल	४७२	निर्वाचित
३४७	४	पालुङटार नगरपालिका	महिला सदस्य	८	नेपाल कम्युनिष्ट पार्टी (माओवादी केन्द्र)	कमला सार्की	४०५	निर्वाचित
३४८	४	पालुङटार नगरपालिका	दलित महिला सदस्य	८	नेपाल कम्युनिष्ट पार्टी (माओवादी केन्द्र)	सिता नेपाली	४२५	निर्वाचित
३४९	४	पालुङटार नगरपालिका	सदस्य	८	नेपाल कम्युनिष्ट पार्टी (माओवादी केन्द्र)	अर्जुन बहादुर खडका	४४१	निर्वाचित
३५०	४	पालुङटार नगरपालिका	सदस्य	८	नेपाल कम्युनिष्ट पार्टी (माओवादी केन्द्र)	नङ्ग प्रसाद तिवारी	३८६	निर्वाचित
३५१	४	पालुङटार नगरपालिका	वडा अध्यक्ष	९	नेपाली काँग्रेस	भेज राज पाण्डे	६७३	निर्वाचित
३५२	४	पालुङटार नगरपालिका	महिला सदस्य	९	नेपाली काँग्रेस	लिला माया गुरुङ	६८३	निर्वाचित
३५३	४	पालुङटार नगरपालिका	दलित महिला सदस्य	९	नेपाली काँग्रेस	भारती परियार	६७२	निर्वाचित
३५४	४	पालुङटार नगरपालिका	सदस्य	९	नेपाली काँग्रेस	राम बहादुर लामा	६४८	निर्वाचित
३५५	४	पालुङटार नगरपालिका	सदस्य	९	नेपाली काँग्रेस	कृष्ण बहादुर अधिकारी	६६१	निर्वाचित
३५६	४	पालुङटार नगरपालिका	वडा अध्यक्ष	१०	नेपाल कम्युनिष्ट पार्टी (माओवादी केन्द्र)	रीखी राज धौराली	३७४	निर्वाचित
३५७	४	पालुङटार नगरपालिका	महिला सदस्य	१०	नेपाल कम्युनिष्ट पार्टी (माओवादी केन्द्र)	पदम कुमार बरुवाल	३९४	निर्वाचित
३५८	४	पालुङटार नगरपालिका	दलित महिला सदस्य	१०	नेपाल कम्युनिष्ट पार्टी (माओवादी केन्द्र)	सरीता नेपाली	३७७	निर्वाचित
३५९	४	पालुङटार नगरपालिका	सदस्य	१०	नेपाल कम्युनिष्ट पार्टी (माओवादी केन्द्र)	बाल कृष्ण देवकोटा	३७४	निर्वाचित
३६०	४	पालुङटार नगरपालिका	सदस्य	१०	नेपाल कम्युनिष्ट पार्टी (माओवादी केन्द्र)	बुद्धि बहादुर गुरुङ	३६३	निर्वाचित
३६१	४	भिमसेन गाउँपालिका	अध्यक्ष		नेपाली काँग्रेस	इश्वर पाण्डे	३९४३	निर्वाचित
३६२	४	भिमसेन गाउँपालिका	उपाध्यक्ष		नेपाली काँग्रेस	बित्तु वाग्ले	३९८३	निर्वाचित
३६३	४	भिमसेन गाउँपालिका	महिला सदस्य (गाउँ कार्यपालिका)		नेपाली काँग्रेस	अमृता भट्ट	२५	निर्वाचित
३६४	४	भिमसेन गाउँपालिका	महिला सदस्य (गाउँ कार्यपालिका)		नेपाली काँग्रेस	बन्दना लामिछाने	२५	निर्वाचित

क्र.स	प्रदेश	स्थानीय तह	पद	वडा नं	राजनीतिक दल / स्वतन्त्र	नाम	प्राप्त मत	कैफियत
३६५	४	भिमसेन गाउँपालिका	महिला सदस्य (गाउँ कार्यपालिका)		नेपाली काँग्रेस	सुनिता अधिकारी	२६	निर्वाचित
३६६	४	भिमसेन गाउँपालिका	महिला सदस्य (गाउँ कार्यपालिका)		नेपाली काँग्रेस	सरिता भट्ट	२५	निर्वाचित
३६७	४	भिमसेन गाउँपालिका	दलित वा अल्पसङ्ख्यक सदस्य (गाउँ कार्यपालिका)		नेपाली काँग्रेस	प्रकाश सुनार	२५	निर्वाचित
३६८	४	भिमसेन गाउँपालिका	दलित वा अल्पसङ्ख्यक सदस्य (गाउँ कार्यपालिका)		नेपाली काँग्रेस	रामु नेपाली	२६	निर्वाचित
३६९	४	भिमसेन गाउँपालिका	वडा अध्यक्ष	१	नेपाली काँग्रेस	बद्री नारायण श्रेष्ठ	८३९	निर्वाचित
३७०	४	भिमसेन गाउँपालिका	महिला सदस्य	१	नेपाली काँग्रेस	सुनिता अधिकारी	९००	निर्वाचित
३७१	४	भिमसेन गाउँपालिका	दलित महिला सदस्य	१	नेपाली काँग्रेस	राम माया बयालकोटी	८५८	निर्वाचित
३७२	४	भिमसेन गाउँपालिका	सदस्य	१	नेपाली काँग्रेस	गणेश बहादुर रावल	८५१	निर्वाचित
३७३	४	भिमसेन गाउँपालिका	सदस्य	१	नेपाली काँग्रेस	बुद्धि बहादुर बराम	८६४	निर्वाचित
३७४	४	भिमसेन गाउँपालिका	वडा अध्यक्ष	२	नेपाली काँग्रेस	नारायण प्रसाद भट्टराई	४८४	निर्वाचित
३७५	४	भिमसेन गाउँपालिका	महिला सदस्य	२	नेपाली काँग्रेस	बन्दना लामिछाने	५०५	निर्वाचित
३७६	४	भिमसेन गाउँपालिका	दलित महिला सदस्य	२	नेपाली काँग्रेस	डिल माया सुनार	५०१	निर्वाचित
३७७	४	भिमसेन गाउँपालिका	सदस्य	२	नेपाली काँग्रेस	भूमी प्रसाद अंगार्इ	४४५	निर्वाचित
३७८	४	भिमसेन गाउँपालिका	सदस्य	२	नेपाली काँग्रेस	गंगा प्रसाद भट्ट	४८८	निर्वाचित
३७९	४	भिमसेन गाउँपालिका	वडा अध्यक्ष	३	नेपाली काँग्रेस	लिला नाथ लामिछाने	४७८	निर्वाचित
३८०	४	भिमसेन गाउँपालिका	महिला सदस्य	३	नेपाली काँग्रेस	सिता भट्ट	५३७	निर्वाचित
३८१	४	भिमसेन गाउँपालिका	दलित महिला सदस्य	३	नेपाली काँग्रेस	कोपिला नेपाली	५२४	निर्वाचित
३८२	४	भिमसेन गाउँपालिका	सदस्य	३	नेपाली काँग्रेस	रामजी प्रसाद दाहाल	४९६	निर्वाचित
३८३	४	भिमसेन गाउँपालिका	सदस्य	३	नेपाली काँग्रेस	ईमान बहादुर लामिछाने	५२७	निर्वाचित
३८४	४	भिमसेन गाउँपालिका	वडा अध्यक्ष	४	नेपाल कम्युनिष्ट पार्टी (माओवादी केन्द्र)	मदन कुमार शाक्य	६३६	निर्वाचित

क्र.स	प्रदेश	स्थानीय तह	पद	वडा नं	राजनीतिक दल / स्वतन्त्र	नाम	प्राप्त मत	कैफियत
३८५	४	भिमसेन गाउँपालिका	महिला सदस्य	४	नेपाल कम्युनिष्ट पार्टी (माओवादी केन्द्र)	गोल कुमारी लामिछाने	६३५	निर्वाचित
३८६	४	भिमसेन गाउँपालिका	दलित महिला सदस्य	४	नेपाल कम्युनिष्ट पार्टी (माओवादी केन्द्र)	माया सर्कीनी	६२५	निर्वाचित
३८७	४	भिमसेन गाउँपालिका	सदस्य	४	नेपाल कम्युनिष्ट पार्टी (माओवादी केन्द्र)	सन्दिप सिंखडा	६११	निर्वाचित
३८८	४	भिमसेन गाउँपालिका	सदस्य	४	नेपाल कम्युनिष्ट पार्टी (माओवादी केन्द्र)	हेम नाथ लामिछाने	६०६	निर्वाचित
३८९	४	भिमसेन गाउँपालिका	वडा अध्यक्ष	५	नेपाल कम्युनिष्ट पार्टी (माओवादी केन्द्र)	प्रेम चन्द्र श्रेष्ठ	४११	निर्वाचित
३९०	४	भिमसेन गाउँपालिका	महिला सदस्य	५	नेपाल कम्युनिष्ट पार्टी (माओवादी केन्द्र)	ज्ञान कुमारी ढकाल	४३४	निर्वाचित
३९१	४	भिमसेन गाउँपालिका	दलित महिला सदस्य	५	नेपाल कम्युनिष्ट पार्टी (माओवादी केन्द्र)	पुर्ण कुमारी नेपाली	४२२	निर्वाचित
३९२	४	भिमसेन गाउँपालिका	सदस्य	५	नेपाल कम्युनिष्ट पार्टी (माओवादी केन्द्र)	साधु राम श्रेष्ठ	४१६	निर्वाचित
३९३	४	भिमसेन गाउँपालिका	सदस्य	५	नेपाल कम्युनिष्ट पार्टी (माओवादी केन्द्र)	शंकर वि.क.	४३१	निर्वाचित
३९४	४	भिमसेन गाउँपालिका	वडा अध्यक्ष	६	नेपाली काँग्रेस	भिम बहादुर थापा मगर	५८७	निर्वाचित
३९५	४	भिमसेन गाउँपालिका	महिला सदस्य	६	नेपाली काँग्रेस	अमृता भट्ट	६३२	निर्वाचित
३९६	४	भिमसेन गाउँपालिका	दलित महिला सदस्य	६	नेपाली काँग्रेस	विमला रिमाल	६३४	निर्वाचित
३९७	४	भिमसेन गाउँपालिका	सदस्य	६	नेपाली काँग्रेस	तोरण बहादुर थापा	६०२	निर्वाचित
३९८	४	भिमसेन गाउँपालिका	सदस्य	६	नेपाली काँग्रेस	सलावत दिन मियाँ	५८९	निर्वाचित
३९९	४	भिमसेन गाउँपालिका	वडा अध्यक्ष	७	नेपाल कम्युनिष्ट पार्टी (माओवादी केन्द्र)	नारायण श्रेष्ठ	४५०	निर्वाचित
४००	४	भिमसेन गाउँपालिका	महिला सदस्य	७	नेपाल कम्युनिष्ट पार्टी (माओवादी केन्द्र)	मालती तिवारी	३८५	निर्वाचित
४०१	४	भिमसेन गाउँपालिका	दलित महिला सदस्य	७	नेपाल कम्युनिष्ट पार्टी (माओवादी केन्द्र)	मिना सर्की	३८२	निर्वाचित
४०२	४	भिमसेन गाउँपालिका	सदस्य	७	नेपाल कम्युनिष्ट पार्टी (माओवादी केन्द्र)	जिवन कुमाल	३६६	निर्वाचित
४०३	४	भिमसेन गाउँपालिका	सदस्य	७	नेपाल कम्युनिष्ट पार्टी (माओवादी केन्द्र)	राम प्रसाद पाण्डे	३६०	निर्वाचित
४०४	४	भिमसेन गाउँपालिका	वडा अध्यक्ष	८	नेपाली काँग्रेस	बासु थापा	४२४	निर्वाचित
४०५	४	भिमसेन गाउँपालिका	महिला सदस्य	८	नेपाली काँग्रेस	सरिता भट्ट	३९०	निर्वाचित

क्र.स	प्रदेश	स्थानीय तह	पद	वडा नं	राजनीतिक दल / स्वतन्त्र	नाम	प्राप्त मत	कैफियत
४०६	४	भिमसेन गाउँपालिका	दलित महिला सदस्य	८	नेपाली काँग्रेस	शान्ता परियार	३९८	निर्वाचित
४०७	४	भिमसेन गाउँपालिका	सदस्य	८	नेपाली काँग्रेस	अमृत श्रेष्ठ	३९३	निर्वाचित
४०८	४	भिमसेन गाउँपालिका	सदस्य	८	नेपाल कम्युनिष्ट पार्टी (माओवादी केन्द्र)	राज राम दरै	३८४	निर्वाचित
४०९	४	शहिद लखन गाउँपालिका	अध्यक्ष		नेपाल कम्युनिष्ट पार्टी (माओवादी केन्द्र)	रमेश बाबु थापा मगर	३८०८	निर्वाचित
४१०	४	शहिद लखन गाउँपालिका	उपाध्यक्ष		नेपाल कम्युनिष्ट पार्टी (माओवादी केन्द्र)	इन्दिरा तिवारी	३७९८	निर्वाचित
४११	४	शहिद लखन गाउँपालिका	महिला सदस्य (गाउँ कार्यपालिका)		नेपाल कम्युनिष्ट पार्टी (एकीकृत मार्क्सवादी-लेनिनवादी)	कल्पना सार्की	२७	निर्वाचित
४१२	४	शहिद लखन गाउँपालिका	महिला सदस्य (गाउँ कार्यपालिका)		नेपाल कम्युनिष्ट पार्टी (एकीकृत मार्क्सवादी-लेनिनवादी)	रुकमणी गुरुङ	२७	निर्वाचित
४१३	४	शहिद लखन गाउँपालिका	महिला सदस्य (गाउँ कार्यपालिका)		नेपाल कम्युनिष्ट पार्टी (माओवादी केन्द्र)	सुक माया वि क	२७	निर्वाचित
४१४	४	शहिद लखन गाउँपालिका	महिला सदस्य (गाउँ कार्यपालिका)		नेपाल कम्युनिष्ट पार्टी (माओवादी केन्द्र)	सकुन थापा	२८	निर्वाचित
४१५	४	शहिद लखन गाउँपालिका	दलित वा अल्पसङ्ख्यक सदस्य (गाउँ कार्यपालिका)		नेपाल कम्युनिष्ट पार्टी (एकीकृत मार्क्सवादी-लेनिनवादी)	कृष्ण बहादुर वि क	२७	निर्वाचित
४१६	४	शहिद लखन गाउँपालिका	दलित वा अल्पसङ्ख्यक सदस्य (गाउँ कार्यपालिका)		नेपाल कम्युनिष्ट पार्टी (माओवादी केन्द्र)	नारायण बाबु बराम	२९	निर्वाचित
४१७	४	शहिद लखन गाउँपालिका	वडा अध्यक्ष	१	नेपाल कम्युनिष्ट पार्टी (एकीकृत मार्क्सवादी-लेनिनवादी)	दिप बहादुर के.सी.	४९३	निर्वाचित
४१८	४	शहिद लखन गाउँपालिका	महिला सदस्य	१	नेपाल कम्युनिष्ट पार्टी (माओवादी केन्द्र)	दुर्गा मायाँ गुरुङ	४६८	निर्वाचित
४१९	४	शहिद लखन गाउँपालिका	दलित महिला सदस्य	१	नेपाल कम्युनिष्ट पार्टी (माओवादी केन्द्र)	मिना नेपाली	४६६	निर्वाचित
४२०	४	शहिद लखन गाउँपालिका	सदस्य	१	नेपाल कम्युनिष्ट पार्टी (माओवादी केन्द्र)	गोविन्द राज खनाल	४८३	निर्वाचित
४२१	४	शहिद लखन गाउँपालिका	सदस्य	१	नेपाल कम्युनिष्ट पार्टी (माओवादी केन्द्र)	हिरा मायाँ थापा	४५२	निर्वाचित

क्र.स	प्रदेश	स्थानीय तह	पद	वडा नं	राजनीतिक दल / स्वतन्त्र	नाम	प्राप्त मत	कैफियत
४२२	४	शहिद लखन गाउँपालिका	वडा अध्यक्ष	२	नेपाल कम्युनिष्ट पार्टी (एकीकृत मार्क्सवादी-लेनिनवादी)	अचल बाबु थापा	३९६	निर्वाचित
४२३	४	शहिद लखन गाउँपालिका	महिला सदस्य	२	नेपाल कम्युनिष्ट पार्टी (माओवादी केन्द्र)	सकुन थापा	४१९	निर्वाचित
४२४	४	शहिद लखन गाउँपालिका	दलित महिला सदस्य	२	नेपाल कम्युनिष्ट पार्टी (एकीकृत मार्क्सवादी-लेनिनवादी)	कल्पना सार्की	३९०	निर्वाचित
४२५	४	शहिद लखन गाउँपालिका	सदस्य	२	नेपाली काँग्रेस	चेत बहादुर थापा	३९३	निर्वाचित
४२६	४	शहिद लखन गाउँपालिका	सदस्य	२	नेपाल कम्युनिष्ट पार्टी (एकीकृत मार्क्सवादी-लेनिनवादी)	हस्त बहादुर थापा	३८७	निर्वाचित
४२७	४	शहिद लखन गाउँपालिका	वडा अध्यक्ष	३	नेपाल कम्युनिष्ट पार्टी (एकीकृत मार्क्सवादी-लेनिनवादी)	गणेश थापा	५७२	निर्वाचित
४२८	४	शहिद लखन गाउँपालिका	महिला सदस्य	३	नेपाल कम्युनिष्ट पार्टी (एकीकृत मार्क्सवादी-लेनिनवादी)	रुकमणी गुरुङ	६१३	निर्वाचित
४२९	४	शहिद लखन गाउँपालिका	दलित महिला सदस्य	३	नेपाल कम्युनिष्ट पार्टी (एकीकृत मार्क्सवादी-लेनिनवादी)	कमला परियार	६३६	निर्वाचित
४३०	४	शहिद लखन गाउँपालिका	सदस्य	३	नेपाल कम्युनिष्ट पार्टी (एकीकृत मार्क्सवादी-लेनिनवादी)	अक बहादुर गुरुङ	६०४	निर्वाचित
४३१	४	शहिद लखन गाउँपालिका	सदस्य	३	नेपाल कम्युनिष्ट पार्टी (एकीकृत मार्क्सवादी-लेनिनवादी)	इश्वर प्रसाद दुवाडी	६२७	निर्वाचित
४३२	४	शहिद लखन गाउँपालिका	वडा अध्यक्ष	४	नेपाल कम्युनिष्ट पार्टी (माओवादी केन्द्र)	कृष्ण बहादुर प्रजा	५२६	निर्वाचित
४३३	४	शहिद लखन गाउँपालिका	महिला सदस्य	४	नेपाल कम्युनिष्ट पार्टी (माओवादी केन्द्र)	संगिता थापा	४९६	निर्वाचित
४३४	४	शहिद लखन गाउँपालिका	दलित महिला सदस्य	४	नेपाल कम्युनिष्ट पार्टी (माओवादी केन्द्र)	सुक माया वि क	५१२	निर्वाचित
४३५	४	शहिद लखन गाउँपालिका	सदस्य	४	नेपाल कम्युनिष्ट पार्टी (माओवादी केन्द्र)	दुर्गा बहादुर आले	४९२	निर्वाचित
४३६	४	शहिद लखन गाउँपालिका	सदस्य	४	नेपाल कम्युनिष्ट पार्टी (माओवादी केन्द्र)	देव राज उपाध्याय	४७२	निर्वाचित
४३७	४	शहिद लखन गाउँपालिका	वडा अध्यक्ष	५	नेपाल कम्युनिष्ट पार्टी (माओवादी केन्द्र)	यम बहादुर राना	५१९	निर्वाचित
४३८	४	शहिद लखन गाउँपालिका	महिला सदस्य	५	नेपाल कम्युनिष्ट पार्टी (माओवादी केन्द्र)	नन्द कुमारी आले	५०१	निर्वाचित

क्र.स	प्रदेश	स्थानीय तह	पद	वडा नं	राजनीतिक दल / स्वतन्त्र	नाम	प्राप्त मत	कैफियत
४३९	४	शहिद लखन गाउँपालिका	दलित महिला सदस्य	५	नेपाल कम्युनिष्ट पार्टी (माओवादी केन्द्र)	गीता परियार	५२०	निर्वाचित
४४०	४	शहिद लखन गाउँपालिका	सदस्य	५	नेपाल कम्युनिष्ट पार्टी (माओवादी केन्द्र)	कृष्ण बहादुर कमर	४७५	निर्वाचित
४४१	४	शहिद लखन गाउँपालिका	सदस्य	५	नेपाल कम्युनिष्ट पार्टी (माओवादी केन्द्र)	नुन बहादुर थापा	४९४	निर्वाचित
४४२	४	शहिद लखन गाउँपालिका	वडा अध्यक्ष	६	नेपाली काँग्रेस	दिलिप नारायण थापा	७५१	निर्वाचित
४४३	४	शहिद लखन गाउँपालिका	महिला सदस्य	६	नेपाली काँग्रेस	लिना थापा	६७०	निर्वाचित
४४४	४	शहिद लखन गाउँपालिका	दलित महिला सदस्य	६	नेपाली काँग्रेस	सीता दमाई	६६१	निर्वाचित
४४५	४	शहिद लखन गाउँपालिका	सदस्य	६	नेपाली काँग्रेस	इश्वर बहादुर श्रेष्ठ	६२४	निर्वाचित
४४६	४	शहिद लखन गाउँपालिका	सदस्य	६	नेपाल कम्युनिष्ट पार्टी (माओवादी केन्द्र)	केशर बहादुर श्रेष्ठ	६४४	निर्वाचित
४४७	४	शहिद लखन गाउँपालिका	वडा अध्यक्ष	७	नेपाली काँग्रेस	शरण श्रेष्ठ	६१२	निर्वाचित
४४८	४	शहिद लखन गाउँपालिका	महिला सदस्य	७	नेपाली काँग्रेस	सविना श्रेष्ठ	५५७	निर्वाचित
४४९	४	शहिद लखन गाउँपालिका	दलित महिला सदस्य	७	नेपाली काँग्रेस	टक माया परियार	५५८	निर्वाचित
४५०	४	शहिद लखन गाउँपालिका	सदस्य	७	नेपाली काँग्रेस	डिल बहादुर गरञ्जा	४९१	निर्वाचित
४५१	४	शहिद लखन गाउँपालिका	सदस्य	७	नेपाली काँग्रेस	गोपाल बहादुर राना	५२०	निर्वाचित
४५२	४	शहिद लखन गाउँपालिका	वडा अध्यक्ष	८	नेपाली काँग्रेस	कासि नाथ अंग्राई	६३१	निर्वाचित
४५३	४	शहिद लखन गाउँपालिका	महिला सदस्य	८	नेपाली काँग्रेस	जनुका अधिकारी	६५८	निर्वाचित
४५४	४	शहिद लखन गाउँपालिका	दलित महिला सदस्य	८	नेपाली काँग्रेस	जुनकिरी रम्तेल	६४०	निर्वाचित
४५५	४	शहिद लखन गाउँपालिका	सदस्य	८	नेपाली काँग्रेस	देव बहादुर श्रेष्ठ	६२३	निर्वाचित
४५६	४	शहिद लखन गाउँपालिका	सदस्य	८	नेपाली काँग्रेस	मिष्टर बाबु श्रेष्ठ	६६८	निर्वाचित
४५७	४	शहिद लखन गाउँपालिका	वडा अध्यक्ष	९	नेपाली काँग्रेस	राम प्रसाद लामिछाने	६३१	निर्वाचित

क्र.स	प्रदेश	स्थानीय तह	पद	वडा नं	राजनीतिक दल / स्वतन्त्र	नाम	प्राप्त मत	कैफियत
४५८	४	शहिद लखन गाउँपालिका	महिला सदस्य	९	नेपाली काँग्रेस	कमला ढकाल	४९३	निर्वाचित
४५९	४	शहिद लखन गाउँपालिका	दलित महिला सदस्य	९	नयाँ शक्ति पार्टी, नेपाल	शोभा नेपाली	४६३	निर्वाचित
४६०	४	शहिद लखन गाउँपालिका	सदस्य	९	नेपाली काँग्रेस	डण्ड पाणी ढकाल	४१४	निर्वाचित
४६१	४	शहिद लखन गाउँपालिका	सदस्य	९	नयाँ शक्ति पार्टी, नेपाल	दल बहादुर थापा	४२९	निर्वाचित
४६२	४	सिरानचोक गाउँपालिका	अध्यक्ष		नेपाली काँग्रेस	राजु गुरुङ	३४०२	निर्वाचित
४६३	४	सिरानचोक गाउँपालिका	उपाध्यक्ष		नेपाली काँग्रेस	रिता देवकोटा	३४११	निर्वाचित
४६४	४	सिरानचोक गाउँपालिका	महिला सदस्य (गाउँ कार्यपालिका)		नेपाली काँग्रेस	बिमला सिर्मल		निर्बिरोध
४६५	४	सिरानचोक गाउँपालिका	महिला सदस्य (गाउँ कार्यपालिका)		नेपाली काँग्रेस	मनिता गुरुङ		निर्बिरोध
४६६	४	सिरानचोक गाउँपालिका	महिला सदस्य (गाउँ कार्यपालिका)		नेपाली काँग्रेस	शान्ति कुमाल		निर्बिरोध
४६७	४	सिरानचोक गाउँपालिका	महिला सदस्य (गाउँ कार्यपालिका)		नेपाली काँग्रेस	लक्ष्मी भुजेल		निर्बिरोध
४६८	४	सिरानचोक गाउँपालिका	दलित वा अल्पसङ्ख्यक सदस्य (गाउँ कार्यपालिका)		नेपाली काँग्रेस	कुल बहादुर बरामु		निर्बिरोध
४६९	४	सिरानचोक गाउँपालिका	दलित वा अल्पसङ्ख्यक सदस्य (गाउँ कार्यपालिका)		नेपाली काँग्रेस	योगेन्द्र बहादुर सुनार		निर्बिरोध
४७०	४	सिरानचोक गाउँपालिका	वडा अध्यक्ष	१	नेपाली काँग्रेस	सुकमान गुरुङ्गा	४१०	निर्वाचित
४७१	४	सिरानचोक गाउँपालिका	महिला सदस्य	१	नेपाली काँग्रेस	मनिता गुरुङ	४०५	निर्वाचित
४७२	४	सिरानचोक गाउँपालिका	दलित महिला सदस्य	१	नेपाली काँग्रेस	डिल माया सर्किनी	४०२	निर्वाचित
४७३	४	सिरानचोक गाउँपालिका	सदस्य	१	नेपाली काँग्रेस	गोविन्द गुरुङ	३६३	निर्वाचित
४७४	४	सिरानचोक गाउँपालिका	सदस्य	१	नेपाली काँग्रेस	अशोक कुमार गुरुङ	४०३	निर्वाचित

क्र.स	प्रदेश	स्थानीय तह	पद	वडा नं	राजनीतिक दल / स्वतन्त्र	नाम	प्राप्त मत	कैफियत
४७५	४	सिरानचोक गाउँपालिका	वडा अध्यक्ष	२	नेपाली काँग्रेस	जानेन्द्र गुरुङ्ग	४६३	निर्वाचित
४७६	४	सिरानचोक गाउँपालिका	महिला सदस्य	२	नेपाली काँग्रेस	देवु माया गुरुङ	४११	निर्वाचित
४७७	४	सिरानचोक गाउँपालिका	दलित महिला सदस्य	२	नेपाली काँग्रेस	बिमला सिर्मल	४३२	निर्वाचित
४७८	४	सिरानचोक गाउँपालिका	सदस्य	२	नेपाली काँग्रेस	सन्त बहादुर वराम (सुनुवार)	४०१	निर्वाचित
४७९	४	सिरानचोक गाउँपालिका	सदस्य	२	नेपाली काँग्रेस	खुशी मान गुरुङ	४३०	निर्वाचित
४८०	४	सिरानचोक गाउँपालिका	वडा अध्यक्ष	३	नेपाली काँग्रेस	विर बहादुर थापा	६१८	निर्वाचित
४८१	४	सिरानचोक गाउँपालिका	महिला सदस्य	३	नेपाली काँग्रेस	रु माया गुरुङ	६३६	निर्वाचित
४८२	४	सिरानचोक गाउँपालिका	दलित महिला सदस्य	३	नेपाली काँग्रेस	सिता सुनार	६१९	निर्वाचित
४८३	४	सिरानचोक गाउँपालिका	सदस्य	३	नेपाली काँग्रेस	जय कृष्ण ढकाल	६७०	निर्वाचित
४८४	४	सिरानचोक गाउँपालिका	सदस्य	३	नेपाली काँग्रेस	टोप बहादुर बोगटी	६१२	निर्वाचित
४८५	४	सिरानचोक गाउँपालिका	वडा अध्यक्ष	४	नेपाली काँग्रेस	दिपक हमाल	५३६	निर्वाचित
४८६	४	सिरानचोक गाउँपालिका	महिला सदस्य	४	नेपाली काँग्रेस	शान्ति कुमाल	५१७	निर्वाचित
४८७	४	सिरानचोक गाउँपालिका	दलित महिला सदस्य	४	नेपाली काँग्रेस	राम कुमारी वि.क.	५४२	निर्वाचित
४८८	४	सिरानचोक गाउँपालिका	सदस्य	४	नेपाली काँग्रेस	मोहन प्रकाश पोखरेल	५५५	निर्वाचित
४८९	४	सिरानचोक गाउँपालिका	सदस्य	४	नेपाली काँग्रेस	हस्त बहादुर वानिया	४८०	निर्वाचित
४९०	४	सिरानचोक गाउँपालिका	वडा अध्यक्ष	५	नयाँ शक्ति पार्टी, नेपाल	सन्तोष गुरुङ	४२३	निर्वाचित
४९१	४	सिरानचोक गाउँपालिका	महिला सदस्य	५	नेपाल कम्युनिष्ट पार्टी (माओवादी केन्द्र)	बिमला गुरुङ	४२१	निर्वाचित
४९२	४	सिरानचोक गाउँपालिका	दलित महिला सदस्य	५	नेपाल कम्युनिष्ट पार्टी (माओवादी केन्द्र)	लिला नेपाली	३९९	निर्वाचित
४९३	४	सिरानचोक गाउँपालिका	सदस्य	५	नेपाल कम्युनिष्ट पार्टी (माओवादी केन्द्र)	गोल बहादुर वराम	४२१	निर्वाचित

क्र.स	प्रदेश	स्थानीय तह	पद	वडा नं	राजनीतिक दल / स्वतन्त्र	नाम	प्राप्त मत	कैफियत
४९४	४	सिरानचोक गाउँपालिका	सदस्य	५	नयाँ शक्ति पार्टी, नेपाल	जानेन्द्र राज पोखरेल	३७२	निर्वाचित
४९५	४	सिरानचोक गाउँपालिका	वडा अध्यक्ष	६	नेपाली काँग्रेस	नारायण बाबु दानी क्षेत्री	४६८	निर्वाचित
४९६	४	सिरानचोक गाउँपालिका	महिला सदस्य	६	नेपाली काँग्रेस	धन सिरी गुरुङ	४२८	निर्वाचित
४९७	४	सिरानचोक गाउँपालिका	दलित महिला सदस्य	६	नेपाल कम्युनिष्ट पार्टी (एकीकृत मार्क्सवादी-लेनिनवादी)	गंगा सुनार	४२५	निर्वाचित
४९८	४	सिरानचोक गाउँपालिका	सदस्य	६	नेपाली काँग्रेस	नारायण प्रसाद बोहरा	४१६	निर्वाचित
४९९	४	सिरानचोक गाउँपालिका	सदस्य	६	नेपाल कम्युनिष्ट पार्टी (एकीकृत मार्क्सवादी-लेनिनवादी)	चन्द्र कुमार श्रेष्ठ	४४१	निर्वाचित
५००	४	सिरानचोक गाउँपालिका	वडा अध्यक्ष	७	नेपाली काँग्रेस	सुरज ढकाल	४१४	निर्वाचित
५०१	४	सिरानचोक गाउँपालिका	महिला सदस्य	७	नेपाली काँग्रेस	लक्ष्मी भुजेल	३७७	निर्वाचित
५०२	४	सिरानचोक गाउँपालिका	दलित महिला सदस्य	७	नेपाली काँग्रेस	पुर्णी माया नेपाली	४०४	निर्वाचित
५०३	४	सिरानचोक गाउँपालिका	सदस्य	७	नेपाल कम्युनिष्ट पार्टी (माओवादी केन्द्र)	राजेन्द्र बाबु ढकाल	४५५	निर्वाचित
५०४	४	सिरानचोक गाउँपालिका	सदस्य	७	नेपाल कम्युनिष्ट पार्टी (माओवादी केन्द्र)	कुमार गुरुङ	३६२	निर्वाचित
५०५	४	सिरानचोक गाउँपालिका	वडा अध्यक्ष	८	नेपाल कम्युनिष्ट पार्टी (माओवादी केन्द्र)	झटक प्रसाद दवाडी	७८४	निर्वाचित
५०६	४	सिरानचोक गाउँपालिका	महिला सदस्य	८	नेपाल कम्युनिष्ट पार्टी (माओवादी केन्द्र)	मिना गुरुङ	७८४	निर्वाचित
५०७	४	सिरानचोक गाउँपालिका	दलित महिला सदस्य	८	नेपाल कम्युनिष्ट पार्टी (माओवादी केन्द्र)	लक्ष्मी मिजार	८०६	निर्वाचित
५०८	४	सिरानचोक गाउँपालिका	सदस्य	८	नेपाल कम्युनिष्ट पार्टी (माओवादी केन्द्र)	विर बहादुर थापा	७५२	निर्वाचित
५०९	४	सिरानचोक गाउँपालिका	सदस्य	८	नेपाल कम्युनिष्ट पार्टी (माओवादी केन्द्र)	प्रसाद तमाङ	७३०	निर्वाचित
५१०	४	सुलीकोट गाउँपालिका	अध्यक्ष		नेपाल कम्युनिष्ट पार्टी (माओवादी केन्द्र)	बिष्णु प्रसाद भट्ट	४६५९	निर्वाचित
५११	४	सुलीकोट गाउँपालिका	उपाध्यक्ष		नेपाल कम्युनिष्ट पार्टी (माओवादी केन्द्र)	सन माया गुरुङ	४५०१	निर्वाचित

क्र.स	प्रदेश	स्थानीय तह	पद	वडा नं	राजनीतिक दल / स्वतन्त्र	नाम	प्राप्त मत	कैफियत
५१२	४	सुलीकोट गाउँपालिका	महिला सदस्य (गाउँ कार्यपालिका)		नेपाल कम्युनिष्ट पार्टी (माओवादी केन्द्र)	जानुका देवी पनेरु		निर्बिरोध
५१३	४	सुलीकोट गाउँपालिका	महिला सदस्य (गाउँ कार्यपालिका)		नेपाल कम्युनिष्ट पार्टी (माओवादी केन्द्र)	विष्णु कुमारी		निर्बिरोध
५१४	४	सुलीकोट गाउँपालिका	महिला सदस्य (गाउँ कार्यपालिका)		नेपाल कम्युनिष्ट पार्टी (माओवादी केन्द्र)	सुजना गुरुङ		निर्बिरोध
५१५	४	सुलीकोट गाउँपालिका	महिला सदस्य (गाउँ कार्यपालिका)		नेपाल कम्युनिष्ट पार्टी (माओवादी केन्द्र)	माया देवी गुरुङ		निर्बिरोध
५१६	४	सुलीकोट गाउँपालिका	दलित वा अल्पसङ्ख्यक सदस्य (गाउँ कार्यपालिका)		नेपाल कम्युनिष्ट पार्टी (माओवादी केन्द्र)	हरी बहादुर कामी		निर्बिरोध
५१७	४	सुलीकोट गाउँपालिका	दलित वा अल्पसङ्ख्यक सदस्य (गाउँ कार्यपालिका)		नेपाल कम्युनिष्ट पार्टी (माओवादी केन्द्र)	सागर बराम		निर्बिरोध
५१८	४	सुलीकोट गाउँपालिका	वडा अध्यक्ष	१	नेपाल कम्युनिष्ट पार्टी (माओवादी केन्द्र)	रोशन कुमार लामकाते	२२२	निर्वाचित
५१९	४	सुलीकोट गाउँपालिका	महिला सदस्य	१	नेपाल कम्युनिष्ट पार्टी (माओवादी केन्द्र)	पस माया गुरुङ	२१८	निर्वाचित
५२०	४	सुलीकोट गाउँपालिका	दलित महिला सदस्य	१	नेपाल कम्युनिष्ट पार्टी (माओवादी केन्द्र)	विष्णु माया सुनार	२१८	निर्वाचित
५२१	४	सुलीकोट गाउँपालिका	सदस्य	१	नेपाली कांग्रेस	धन बहादुर घले	१९४	निर्वाचित
५२२	४	सुलीकोट गाउँपालिका	सदस्य	१	नेपाली कांग्रेस	राम प्रसाद गुरुङ	२०९	निर्वाचित
५२३	४	सुलीकोट गाउँपालिका	वडा अध्यक्ष	२	नेपाल कम्युनिष्ट पार्टी (माओवादी केन्द्र)	लाल बहादुर गुरुङ	५५८	निर्वाचित
५२४	४	सुलीकोट गाउँपालिका	महिला सदस्य	२	नेपाल कम्युनिष्ट पार्टी (माओवादी केन्द्र)	जानी माया गुरुङ	५३२	निर्वाचित
५२५	४	सुलीकोट गाउँपालिका	दलित महिला सदस्य	२	नेपाल कम्युनिष्ट पार्टी (माओवादी केन्द्र)	विष्णु कुमारी	५१४	निर्वाचित
५२६	४	सुलीकोट गाउँपालिका	सदस्य	२	नेपाल कम्युनिष्ट पार्टी (माओवादी केन्द्र)	नन्द कुमार घले	४६८	निर्वाचित
५२७	४	सुलीकोट गाउँपालिका	सदस्य	२	नेपाल कम्युनिष्ट पार्टी (माओवादी केन्द्र)	विष्णु गुरुङ	४८१	निर्वाचित
५२८	४	सुलीकोट गाउँपालिका	वडा अध्यक्ष	३	नेपाल कम्युनिष्ट पार्टी (माओवादी केन्द्र)	सुक बहादुर तामाङ	५६३	निर्वाचित

क्र.स	प्रदेश	स्थानीय तह	पद	वडा नं	राजनीतिक दल / स्वतन्त्र	नाम	प्राप्त मत	कैफियत
५२९	४	सुलीकोट गाउँपालिका	महिला सदस्य	३	नेपाल कम्युनिष्ट पार्टी (माओवादी केन्द्र)	च्यान्दु गुरुङ	५६३	निर्वाचित
५३०	४	सुलीकोट गाउँपालिका	दलित महिला सदस्य	३	नेपाल कम्युनिष्ट पार्टी (माओवादी केन्द्र)	लिला कुमारी नेपाली	५६९	निर्वाचित
५३१	४	सुलीकोट गाउँपालिका	सदस्य	३	नेपाल कम्युनिष्ट पार्टी (माओवादी केन्द्र)	सुक राम गुरुङ	५५१	निर्वाचित
५३२	४	सुलीकोट गाउँपालिका	सदस्य	३	नेपाल कम्युनिष्ट पार्टी (माओवादी केन्द्र)	धामी बराम	५५५	निर्वाचित
५३३	४	सुलीकोट गाउँपालिका	वडा अध्यक्ष	४	नेपाल कम्युनिष्ट पार्टी (माओवादी केन्द्र)	भिम बहादुर गुरुङ	९६७	निर्वाचित
५३४	४	सुलीकोट गाउँपालिका	महिला सदस्य	४	नेपाल कम्युनिष्ट पार्टी (माओवादी केन्द्र)	जानुका देवी पनेरु	९९८	निर्वाचित
५३५	४	सुलीकोट गाउँपालिका	दलित महिला सदस्य	४	नेपाल कम्युनिष्ट पार्टी (माओवादी केन्द्र)	सुक माया कामी	९८३	निर्वाचित
५३६	४	सुलीकोट गाउँपालिका	सदस्य	४	नेपाल कम्युनिष्ट पार्टी (माओवादी केन्द्र)	सुनेम गुरुङ	९२७	निर्वाचित
५३७	४	सुलीकोट गाउँपालिका	सदस्य	४	नेपाल कम्युनिष्ट पार्टी (माओवादी केन्द्र)	कालु राम सार्की	९५५	निर्वाचित
५३८	४	सुलीकोट गाउँपालिका	वडा अध्यक्ष	५	नेपाली काँग्रेस	गोपाल बहादुर गुरुङ्गा	३११	निर्वाचित
५३९	४	सुलीकोट गाउँपालिका	महिला सदस्य	५	नेपाली काँग्रेस	उजेली माया मगर	४०९	निर्वाचित
५४०	४	सुलीकोट गाउँपालिका	दलित महिला सदस्य	५	नेपाली काँग्रेस	कुमारी कामी	३९९	निर्वाचित
५४१	४	सुलीकोट गाउँपालिका	सदस्य	५	नेपाली काँग्रेस	नन्द लाल थापा	३४६	निर्वाचित
५४२	४	सुलीकोट गाउँपालिका	सदस्य	५	नेपाली काँग्रेस	अर्जुन थापा	४०२	निर्वाचित
५४३	४	सुलीकोट गाउँपालिका	वडा अध्यक्ष	६	नेपाल कम्युनिष्ट पार्टी (माओवादी केन्द्र)	बाबु लाल गुरुङ	८७२	निर्वाचित
५४४	४	सुलीकोट गाउँपालिका	महिला सदस्य	६	नेपाल कम्युनिष्ट पार्टी (माओवादी केन्द्र)	चन्द्र कुमारी बराम	८६१	निर्वाचित
५४५	४	सुलीकोट गाउँपालिका	दलित महिला सदस्य	६	नेपाल कम्युनिष्ट पार्टी (माओवादी केन्द्र)	सावित्री नेपाली	८५०	निर्वाचित
५४६	४	सुलीकोट गाउँपालिका	सदस्य	६	नेपाल कम्युनिष्ट पार्टी (माओवादी केन्द्र)	प्रेम प्रसाद पनेरु	८३६	निर्वाचित
५४७	४	सुलीकोट गाउँपालिका	सदस्य	६	नेपाल कम्युनिष्ट पार्टी (माओवादी केन्द्र)	रेशम लाल श्रेष्ठ	७६२	निर्वाचित
५४८	४	सुलीकोट गाउँपालिका	वडा अध्यक्ष	७	नेपाल कम्युनिष्ट पार्टी (माओवादी केन्द्र)	कृष्णा गुरुङ	५४६	निर्वाचित

क्र.स	प्रदेश	स्थानीय तह	पद	वडा नं	राजनीतिक दल / स्वतन्त्र	नाम	प्राप्त मत	कैफियत
५४९	४	सुलीकोट गाउँपालिका	महिला सदस्य	७	नेपाल कम्युनिष्ट पार्टी (माओवादी केन्द्र)	माया देवी गुरुङ	५३८	निर्वाचित
५५०	४	सुलीकोट गाउँपालिका	दलित महिला सदस्य	७	नेपाल कम्युनिष्ट पार्टी (माओवादी केन्द्र)	काली माया सर्किनी	५४९	निर्वाचित
५५१	४	सुलीकोट गाउँपालिका	सदस्य	७	नेपाल कम्युनिष्ट पार्टी (माओवादी केन्द्र)	अम्मर बहादुर बरामु	५२९	निर्वाचित
५५२	४	सुलीकोट गाउँपालिका	सदस्य	७	नेपाल कम्युनिष्ट पार्टी (माओवादी केन्द्र)	रामजी गुरुङ	५३१	निर्वाचित
५५३	४	सुलीकोट गाउँपालिका	वडा अध्यक्ष	८	नेपाली काँग्रेस	कृष्ण बहादुर गुरुङ	५५६	निर्वाचित
५५४	४	सुलीकोट गाउँपालिका	महिला सदस्य	८	नेपाल कम्युनिष्ट पार्टी (माओवादी केन्द्र)	सुजना गुरुङ	४८६	निर्वाचित
५५५	४	सुलीकोट गाउँपालिका	दलित महिला सदस्य	८	नेपाली काँग्रेस	यानु माया रोका	५०७	निर्वाचित
५५६	४	सुलीकोट गाउँपालिका	सदस्य	८	नेपाली काँग्रेस	तेज बहादुर बराम	५१५	निर्वाचित
५५७	४	सुलीकोट गाउँपालिका	सदस्य	८	नेपाली काँग्रेस	चुडामणी पाण्डे	५०९	निर्वाचित

११.४ संविधानसभा निर्वाचन २०७० मा पहिलो हुने निर्वाचित सभासदहरु सम्बन्धी विवरण

संविधान सभा निर्वाचन २०७० मा गोरखा जिल्लामा निर्वाचित सभासदको नाम, प्रतिनिधित्व गर्ने राजनीतिक दल, प्राप्त सदर मत र निकटतम पार्टी सम्बन्धी विवरणलाई निम्नअनुसार प्रस्तुत गरिएको छ ।

तालिका नं. ११.४

निर्वाचन क्षेत्र	सभासदको नाम	प्रतिनिधित्व गर्ने राजनीतिक दल	प्राप्त सदर मत	निकटतम मत तथा पार्टी
१	डा.वावुराम भट्टराई	ने.क.पा.माओवादी	२२८२४	८९७१, नेपाली काँग्रेस
२	हितराज पाण्डेय	ने.क.पा.माओवादी	२०७६१	७९२९, नेपाली काँग्रेस
३	छम बहादुर गुरुङ	ने.क.पा.माओवादी	१४४४०	१०३४२, नेपाली काँग्रेस

स्रोत: जिल्ला निर्वाचन कार्यालय, गोरखा

११.५ जिल्ला बाट संविधान सभाको निर्वाचन, २०७० मा प्रतिनिधित्व गर्ने समानुपातिक सभासद् सम्बन्धी विवरण

गोरखा जिल्लाबाट संविधान सभा निर्वाचन, २०७० मा प्रतिनिधित्व गर्ने समानुपातिक सभासद् सम्बन्धी विवरण देहायबमोजिम रहेको पाइन्छ ।

तालिका नं. ११.५

क्र.सं.	सभासदको नाम	प्रतिनिधित्व गर्ने दल
१	कृष्ण धिताल	ने.क.पा.माओवादी
२	चिनकाजी श्रेष्ठ	नेपाली काँग्रेस
३	कमला पन्त	नेपाली काँग्रेस
४	एकनाथ ठकाल	नेपाल परिवार दल

स्रोत: जिल्ला निर्वाचन कार्यालय, गोरखा

खण्ड-१२ भूकम्पबाट भएको क्षति विवरण

२०७२ साल बैशाख १२, १३ र २९ गते गोरखा र दोलखा जिल्लालाई केन्द्र विन्दु बनाएर आएको महाभूकम्पले नेपालको मध्यमाञ्चल र पश्चिमाञ्चलका गोरखा, धादिङ, नुवाकोट, रसुवा, सिन्धुपाल्चोक, काभ्रेपलाञ्चोक, काठमाण्डौ, भक्तपुर, ललितपुर, सिन्धुली, ओखलढुंगा, रामेछाप, दोलखा गरी अति प्रभावित जिल्ला र अन्य जिल्लाहरुमा समेत धनजन, घरहरु र महत्वपूर्ण भौतिक संरचनाको अपुरणिय क्षति पुऱ्याएको थियो । सबैभन्दा बढी मानवीय क्षति सिन्धुपाल्चोक जिल्लामा भएको पाइन्छ । गोरखा जिल्लाको बारपाक क्षेत्रमा केन्द्रविन्दु भएको विनाशकारी भूकम्पले जिल्लामा मानवीय तथा भौतिक क्षति पुऱ्याएको थियो । यसले गोरखा जिल्लामा घर, गोठ र महत्वपूर्ण भौतिक संरचनाको साथै प्राणी (मानिस, जनावर) मा समेत क्षति पुऱ्यायो । विनाशकारी महाभूकम्पबाट जिल्लाका ४५० जना मानिसहरुको मृत्यु भयो, २० जना बेपत्ता भए र ९५७ जना मानिसहरु घाइते भए । जिल्ला प्रशासन कार्यालय, गोरखाबाट प्राप्त पछिल्लो तथ्यांक अनुसार जिल्लामा महाभूकम्पले ५८३१५ घरमा पूर्ण क्षति, २५२८ घरमा आंशिक क्षति पुऱ्याएको पाइन्छ । विनाशकारी महाभूकम्प बाट जिल्लामा पुगेको क्षति सम्बन्धी महत्वपूर्ण विवरणलाई निम्नअनुसार प्रस्तुत गरिएको छ ।

१२.१ जिल्लामा भूकम्पबाट भएको क्षतिको विवरण

विनाशकारी महाभूकम्प २०७२ बाट गोरखा जिल्लामा भएको भौतिक तथा मानवीय क्षति विवरणलाई संक्षिप्त रूपमा निम्नअनुसारको तालिकामा प्रस्तुत गरिएको छ ।

तालिका नं. १२.१

जिल्लामा २०७२ सालको भूकम्पबाट भएको क्षतिको विवरण

क्र.सं.	विवरण	क्षति (संख्या)
१	मृतक संख्या	४५०
२	बेपत्ता/हराएका	२०
३	घाइते	९५७
४	सरकारी भवन पूर्ण क्षति	४८६
५	सरकारी भवन आंशिक क्षति	६४
६	कुल क्षतिग्रस्त विद्यालय संख्या	४४९
७	क्षतिग्रस्त कक्षाकोठा संख्या	पूर्ण क्षति ३०५२, आंशिक क्षति ११८५
८	पशु सेवा केन्द्र	६
९	इलाका हुलाक कार्यालय	८
१०	प्रहरी इकाई	३८
११	पूर्ण घर क्षति	५८३१५
१२	आंशिक घर क्षति	२५२८

श्रोत : जिल्ला प्रशासन कार्यालय, गोरखा

१२.२ भूकम्प प्रभावित आवास पुनः निर्माण लगत संकलन कार्यक्रम, २०७२

केन्द्रीय तथ्यांक विभागको प्राविधिक सहयोगमा भूकम्पवाट अति प्रभावित १४ जिल्लाहरूमध्ये दोलखा जिल्लावाट लगत संकलन कार्य मिति २०७२ पौष १९ वाट शुरु गरिएको थियो । गोरखा जिल्लामा आवासीय घरहरूको लगत संकलनका लागि जम्मा १७१ जना इन्जिनियर र १७१ जना नै सामाजिक परिचालकहरू गणना टोलीको रूपमा छुट्टाछुट्टै मिति २०७२ माघ १८ गते देखि नै चार चरणमा गरेर फिल्ड कार्य गर्न तथ्यांक कार्यालय गोरखावाट खटाईएको थियो । तथ्यांक संकलन कार्य सञ्चालनपूर्व विभिन्न तहमा सामाजिक परिचालकहरूका लागि जिल्लामा तालिमहरू सञ्चालन गरिएका थिए । गोरखाको उत्तरी विकट ७ हिमाली साविक गा.वि.स. सामागाउँ, छेकम्पार, चुम्चेत, ल्हो, प्रोक, विही र सिर्दिवासमा अन्तिम चरणमा मिति २०७२ चैत्र बाट फिल्ड कार्य शुरु भई २०७२ वैशाख महिनाभित्र जिल्लाका सम्पूर्ण निजी आवासीय घरहरूको लगत संकलन कार्य सम्पन्न भयो । प्रथम चरण अन्तर्गत ११ जिल्लाहरू गोरखा, धादिङ, नुवाकोट, रसुवा, सिन्धुपाल्चोक, काभ्रेपलाञ्चोक, सिन्धुली, ओखलढुंगा, रामेछाप, दोलखा र मकवानपुरमा गरिएको यस सर्वेक्षणमा सामुदायिक संस्थामा बसोबास गर्ने परिवारहरूको विवरण समावेश गरिएको थिएन । यस सर्वेक्षणमा भूकम्प प्रभावित जिल्लाहरूमा रहेका सबै निजी आवासीय घर र ती घरमा बसोबास गर्ने स्वामित्व भएका परिवारहरू तथा तिनको सदस्यहरूको सामाजिक, आर्थिक तथा जनसांख्यिक विवरणको पूर्ण गणना गरिएको थियो । तथ्यांक संकलन कार्यमा खटिएका सर्वेयरहरूले ट्याबलेट प्रयोग गरी संकलित तथ्यांक इन्टरनेट मार्फत सोभै सिंहदरवारस्थित सरकारी एकिकृत डाटा सेन्टरमा रहेको केन्द्रीय तथ्यांक विभागको सर्भरमा पठाउने व्यवस्था मिलाइएको थियो । यस सर्वेक्षणमा गोरखा जिल्लामा जम्मा ७८०७४ घरहरू र ७५,९११ घरपरिवारहरूको सर्वेक्षण गरिएको थियो । राष्ट्रिय जनगणना २०६८ अनुसार गोरखा जिल्लामा ६६,५०६ घरपरिवारहरू रहेका थिए । यसरी विश्लेषण गर्दा जिल्लामा १४.१४ प्रतिशतले घरपरिवारहरू वृद्धि भएको देखिन्छ । भूकम्पवाट भएको क्षति सम्बन्धि विस्तृत विवरणहरू निम्न बमोजिम रहेका छन् ।

१२.२.१ भूकम्प पछिको घरको अवस्था

तालिका नं. १२.२

भूकम्प पछिको घरको अवस्था	संख्या	कैफियत
क्षति भएको र भग्नावशेष हटाई भवन स्थल सफा गरिएको	८४०९	
क्षति भएको र भग्नावशेष नहटाएका	१०७२५	
पहिरोले भवन पुरिएको	३३	
क्षति भएको र भग्नावशेष हटाई भवन पुनःनिर्माण गरिएका	५९८६	
क्षति भएको, भवन यथास्थानमै रहेको तर परिवार हाल बसोबास नगरेका	२६१७३	
क्षति भएको, भवन यथास्थानमै रहेको, परिवार हाल जोखिमपूर्वक बसिरहेको	१५६८७	
क्षति भएको, घर मर्मत गरी हाल घरमै बसिरहेको/नरहेका	७४०९	
क्षति नभएको	३६५२	
जम्मा	७८०७४	

श्रोत: भूकम्प प्रभावित आवास पुनःनिर्माण लगत संकलन कार्यक्रम २०७२, केन्द्रीय तथ्यांक विभाग

१२.२.२ घरको जगको किसिम

तालिका नं. १२.३

घरको जग	संख्या	प्रतिशत
माटोको जोडाईमा पाकेको इटा/दुङ्गा	६९३२६	८८.८
सिमेन्ट जोडाईमा इटा/दुङ्गा	२७०६	३.५
ढलान पिल्लर सहितका	४०५४	५.२
बाँस/काठको खम्बा गाडेको	१२०४	१.५
अन्य	७८४	१.०
जम्मा	७८०७४	१००

श्रोत: भूकम्प प्रभावित आवास पुनःनिर्माण लगत संकलन कार्यक्रम २०७२, केन्द्रीय तथ्यांक विभाग

१२.२.३ आवासिय घरमा भएको क्षति ग्रेड सम्बन्धी विवरण

तालिका नं. १२.४

आवासिय घरको क्षति ग्रेड	संख्या	प्रतिशत
ग्रेड १	४३५१	५.६
ग्रेड २	८५५५	११.०
ग्रेड ३	१५५०७	१९.९
ग्रेड ४	२२५३६	२८.९
ग्रेड ५	२७१२५	३४.७
जम्मा	७८०७४	१००

श्रोत: भूकम्प प्रभावित आवास पुनःनिर्माण लगत संकलन कार्यक्रम २०७२, केन्द्रीय तथ्यांक विभाग

१२.२.४ घरको प्राविधिक समाधान सम्बन्धी विवरण

तालिका नं. १२.५

घरको प्राविधिक समाधान	संख्या	प्रतिशत
आवश्यक नभएका	२४९८	३.२
सामान्य मर्मत Minor Repair गर्नुपर्ने	९४१७	१२.१
Major Repair गर्नुपर्ने	१४७०३	१८.८
पुनःनिर्माण गर्नुपर्ने	५१४५६	६५.९
जम्मा	७८०७४	१००

श्रोत: भूकम्प प्रभावित आवास पुनःनिर्माण लगत संकलन कार्यक्रम २०७२, केन्द्रीय तथ्यांक विभाग

१२.३ निजी आवास पुन निर्माण सम्बन्धी विवरण:

भूकम्प पश्चातको पुननिर्माण तथा पुनस्थापना कार्यमा सवैभन्दा महत्वपूर्ण एवं ठूलो हिस्साको रूपमा रहेको निजी आवास पुनः निर्माण सम्बन्धी कार्यलाई सवैभन्दा बढि ध्यान दिइएको छ । स्वनिर्माणको अवधारणा अनुरूप राष्ट्रिय पुन निर्माण प्राधिकरणले आवास अनुदान तथा प्राविधिक सहयोग उपलब्ध गराउने र जनता आफैले संस्कृति र प्रकृति मैत्री अझ राम्रो र बलियो आवास पुननिर्माण गर्ने अभियान चलाइएको छ । राष्ट्रिय पुन निर्माण प्राधिकरण जिल्ला समन्वय समितिको सचिवालय, गोरखाबाट २०७४ असार महिनामा प्राप्त पछिल्लो तथ्यांक अनुसार निजी आवास पुन निर्माण सम्बन्धी विवरणहरूलाई तलको तालिकामा देखाइएको छ ।

तालिका नं: १२.६

क्र.सं.	विवरण	संख्या	कैफियत
१	प्रथमपटक पहिचान भएका लाभग्राही	५८५०३	
२	पहिलो किस्ता प्राप्त गरेका लाभग्राही	५४५२१	
३	लाभग्राहीमा पर्नका लागि गुनासो गर्ने	१५७४३	
४	दोस्रो किस्ता प्राप्त गर्नका लागि सिफारिश भएको	७०५९	
५	सिफारिस भएका मध्ये दोस्रो किस्ता वापतको रकम प्राप्त गर्ने लाभग्राही	५८६०	
६	गुनासो मार्फत लाभग्राहीमा समेटिएका	२३१२	रा.पु.प्रा बाट
७	कुल पहिचान लाभग्राही	६०८१५	
८	तेस्रो किस्ताका लागि सिफारिश लाभग्राही	४९८	सरकारी र गै.स.स.बाट समेत गरी

श्रोत : रा.पु.प्रा., जिल्ला समन्वय समितिको सचिवालय, गोरखा

खण्ड-१३
सुशासन

१३.१ जिल्लामा रहेका सरकारी कार्यालयहरूको विवरण

गोरखा जिल्लामा रहेका सरकारी कार्यालयहरूको कार्यालय प्रमुख, सम्बन्धीत कार्यालयको नाम र सम्पर्क नं. सम्बन्धी संक्षिप्त तथ्याङ्कलाई देहायबमोजिम तालिकामा प्रस्तुत गरिएको छ ।

तालिका नं. १३.१

क्र. सं.	कार्यालयको नाम	दर्जा	कार्यालय प्रमुखको नाम	कार्यालय नम्बर	कार्यालयको ईमेल
१	गोरखा जिल्ला अदालत	जिल्ला न्यायधिेश	श्री बसन्त पौडेल	४२०१९५	
२	जिल्ला प्रशासन कार्यालय	प्र.जि.अ.	श्री जितेन्द्र बस्नेत	४२०१३३	dao.gorkha@gmail.com
३	जिल्ला प्रशासन कार्यालय	स.प्र.जि.अ.	श्री केशवराज शर्मा	४२०२३६	
४	रणसिंह दल गण	प्र.से.	श्री पर्वतराज गिरी	४११२००	
५	जिल्ला प्रहरी कार्यालय	प्र.उ.	श्री जनक राज पाण्डे	४२०२३७	dpogorkha@gmail.com
				४२०१९९	
६	राष्ट्रिय अनुसन्धान जिल्ला कार्यालय	प्र.अ.अ.	श्री जित बहादुर घले	४२०१६५	nidgorkha@gmail.com
७	जिल्ला समन्वय समितिको कार्यालय	स्था.वि.अ.	श्री नारायण आर्चाय	४२०२३८	info@ddcgorkha.gov.np
				४२०३७८	
८	सशस्त्र प्रहरी बल गुल्म गोरखा	स.प्र.ना.उ.	श्री राजेन्द्र कुमार श्रेष्ठ	४२१३६६	apfgorkha.coy@gmail.com
९	जिल्ला जनस्वास्थ्य कार्यालय	व.ज.स्वा.प्र.	श्री केदार राज पराजुली	४२०११९	dphogorkha@gmail.com
१०	गोरखा जिल्ला अस्पताल	गो.अ.प्र.	डा. श्री राम तिवारी	४२०२०८	docgorkhahospital@gmail.com
११	को.ले.नि.का	प्र.को.नि.	श्री श्रीधर ज्ञवाली	४२०१४०	koshgorkha@gmail.com
१२	जिल्ला शिक्षा कार्यालय	जि.शि.अ.	श्री दिपेन्द्र सुवेदी	४२०५५५	deogorkha@gmail.com
१३	जिल्ला कृषि विकास कार्यालय	व.कृ.वि.अ.	श्री याम कुमार श्रेष्ठ	४२०११३	gorkhadado@yahoo.com

क्र. सं.	कार्यालयको नाम	दर्जा	कार्यालय प्रमुखको नाम	कार्यालय नम्बर	कार्यालयको ईमेल
१४	जिल्ला पशु सेवा कार्यालय	प.बि.अ.	डा. श्री जगत बन्धु नेपाली	४१११६३	dlsogorkha@yahoo.com
				४११२५१	
१५	जिल्ला सरकारी वकील कार्यालय	जि.न्यायधिवक्ता	श्री सुरेन्द्र काफ्ले	४२०१३८	
१६	सिंचाई विकास कार्यालय गोरखा	डि.प्रमुख	श्री लोक बहादुर थापा	४२०१७५	likthapaa2020@yahoo.com
१७	जिल्ला भू- संरक्षण कार्यालय	का.प्र.	श्री कृष्ण घिमिरे	४२०२३०	dscogorkha@gmail.com
१८	जिल्ला वन कार्यालय	जि.व.अ.	श्री जिवनाथ पौडेल	४२०१३६	paudeljn21@gmail.com
१९	खानेपानी तथा सरसफाई डि. कार्यालय	डि.ई.	श्री रत्न प्रसाद लामिछाने	४२०६८५	wssgorkha@gmail.com
२०	शहरी विकास तथा भवन निर्माण डि. कार्यालय	डि.प्र.	श्री रोशन श्रेष्ठ	४२१४०१	dudbcgorkha@gmail.com
२१	जिल्ला प्राविधिक कार्यालय	प्र.जि.ई	श्री होम नाथ पौडेल	४२००२९	dtogorkha@gmail.com
२२	गोरखा नगरपालिका	का.अ.	श्री जीवन बहादुर आले मगर	४२०४३१	lgcdgorkhamun@gmail.com
				४२०२६९	
२३	महिला तथा बालबालिका कार्यालय	म.बि.अ.	श्री शुशिला वाग्ले	४२०१०८	wdo.gorkha@gmail.com
२४	जिल्ला निर्वाचन कार्यालय	निर्वाचन अ.	श्री राजेन्द्र प्रसाद पोखरेल	४२०७९६	ec.deo36@gmail.com
२५	मालपोत कार्यालय	मा.पो.अ.	श्री पुरन गिरी	४२०२०१	gorkhamalpot@gmail.com
२६	जिल्ला हुलाक कार्यालय	हु.अ.	श्री बाबुराम न्यौपाने	४२०११२	
				४२०१०५	
२७	घरेलु तथा सा.उ.बि.का.	का.मु.प्र.उ.अ.	श्री नारायण प्रसाद गौतम	४२०१९३	gorkhagharelu@gmail.com
२८	गोरखा दरवार हेरचाह अड्डा	का.प्र.	श्री मन्जु सिंह भण्डारी	४२०१८८	
२९	गोरखा संग्रहालय	का.प्र.	श्रीमती करुणा राई	४२०१४५	karusmi@gmail.com

क्र. सं.	कार्यालयको नाम	दर्जा	कार्यालय प्रमुखको नाम	कार्यालय नम्बर	कार्यालयको ईमेल
३०	तथ्याङ्क कार्यालय	त. अधिकृत	यज्ञमूर्ति भण्डारी	४२०१९८	bhandariyagyamurti98@gmail.com
३१	नेपाल टेलिकम	का.प्र.	श्री चन्द्र बहादुर श्रेष्ठ	४२०३३३/ ४२०२२२	www.ntc.net.np
३२	रा.बा.बैंक गोरखा	प्रबन्धक	श्री महेन्द्र प्र. तिमिल्सेना	४२०१५५	gorkha@rbb.com.np
३३	कृषि विकास बैंक	प्रबन्धक	श्री दुर्गा प्रसाद आर्चाय	४२०१६६	
३४	११ किलो छेपेटार भालुस्वारा बारपाक सडक योजना	आयोजना प्रमुख	श्री अमृत मणी रिमाल	४२१०४१	
३५	कारागार गोरखा	नि. जेलर	श्री मिन प्रसाद लामिछाने	४२०१९७	
३६	नेपाल खाद्य संस्थान	नि. शा.प्र	श्री टेक प्रसाद रेग्मी	४२०१०१	
३७	नापी कार्यालय	का.प्र.	श्री माधव राज ढकाल	४२०१९१	tripathiroshan@yahoo.com
३८	नेपाल विद्युत प्राधिकरण	का.प्र.	श्री अमृत बाबु अधिकारी	४२०१७७	neagorkha@gmail.com
३९	पालुडटार न.पा.	का.अ.	श्री राकेश गुरुड	४००००२	palungtarmun@gmail.com
४०	एकिकृत सेवा केन्द्र सिर्दिवास	शा.अ.	श्री गौतम भण्डारी	९७५९०६२५५५	
४१	शैक्षिक तालिम केन्द्र	वरिष्ठ प्रशिक्षक	श्री दयाराम गौतम	४२०२२४	dayag2010@gmail.com
४२	जिल्ला आयुर्वेद स्वास्थ्य केन्द्र	आयुर्वेद चिकित्सक	डा. जनक अधिकारी	४२१५७७	dahcgor kha@gmail.com
४३	राष्ट्रिय पुनःनिर्माण प्राधिकरण जि.स.समितिको सचिवालय	का.प्र.	श्री राजेन्द्र कार्की	४२०६३७	nragorkha@gmail.com
४४	मनासलु संरक्षण क्षेत्र कार्यालय	सं.क्षे.अ.	श्री विश्व बाबु श्रेष्ठ	४२०२८४	

स्रोत : जिल्ला प्रशासन कार्यालय, गोरखा

१३.२ गोरखा जिल्लामा कार्यरत क्रियाशिल पत्रकारहरुको विवरण

तालिका नं.१३.२

क्र.सं.	नामथर	कार्यरत संस्था	सम्पर्क नम्बर
१	किशोरजंग थापा (अध्यक्ष पत्रकार महासंघ, गोरखा)	रेडियो गोरखा	९८५६०४०६५५
२	कैलाशबाबु श्रेष्ठ	गोरखा समाचार	९८५६०४०५०९
३	आत्माराम श्रेष्ठ	नेपाल टेलिभिजन	९८५६०४०८८८
४	शिवप्रसाद उप्रेती	अन्नपूर्ण पोष्ट, दरौंदी	९८५६०४२७४४
५	भिमलाल श्रेष्ठ	कान्तिपुर टेलिभिजन	९८४६०३९३९३
६	दिपक श्रेष्ठ	मनास्लु एफएम	९७५९०५५५८५
७	किरण लोहनी	च्वाईस एफएम, उज्यालो	९८४६०८९५९६
८	अनुपमा खनाल	च्वाईस एफएम, कारोबार	९८४६०८९५९४
९	सुदीप कैनी	कान्तिपुर	९८५९९६६५२९
१०	नरहरि सापकोटा	नागरिक, रेडियो गोरखा	९८५६०४०८९७
११	हरिराम उप्रेती	सुरुवात दैनिक, नयाँ पत्रिका	९८४६९८८७०५
१२	नरेन्द्र ढकाल	गोरखापत्र, रेडियो गोरखा, गोरखा समाचार	९८४६०९८०७३
१३	प्रसन्न पोखरेल	रासस, दरौंदी	९८४६२५४४०७
१४	विकास मरहटा	अनलाईन खबर, रेडियो गोरखा, सुरुवात	९८४६९२६६९५
१५	सन्तोष अधिकारी	दरौंदी, समाचार पत्र	९८४६४००३६०
१६	गुणराज रोका	मातृभूमी एफएम	९८५६०४०५४७
१७	बिमल श्रेष्ठ	मनास्लु एफएम	९८५६०४०३४८
१८	दानबहादुर गुरुङ	रेडियो मनकामना	९८४५७०८४४५
१९	करिस्मा केसी	रेडियो गोरखा	९८४६०५३०९४
२०	रेणु श्रेष्ठ	गोरखकाली एफएम	९८४६९२९८४९
२१	मोहसिन अलि मियाँ	गोरखा समाचार	९८५६०४०७६९

स्रोत : पत्रकार महासंघ, जिल्ला शाखा, गोरखा

१३.३ गाउँपालिका/नगरपालिका प्रमुखको नामथर र सम्पर्क नं.

तालिका नं. १३.३

क्र.सं	गा.पा./न.पा.	गा.पा./न.पा.प्रमुखको नामथर	सम्पर्क नं.
१	गण्डकी गा.पा.	देवराज चौलागाई	९८५५०६८४६४
२	भीमसेन गा.पा.	लेखनाथ न्यौपाने	९८४१४२८७७
३	शहिदलखन गा.पा.	युवराज अधिकारी	९८५६०३६५३३
४	अजिरकोट गा.पा.	सोना श्रेष्ठ	९८१३८६४०८९
५	सुलिकोट गा.पा.	शैलेस राज ढुङ्गाना	९८४१६४९१८४
६	आरुघाट गा.पा.	एकदेव खनाल	९८४१९४१०५६
७	चुमनुव्री गा.पा.	पूर्ण बहादुर खड्का	९७५६००४०४३
८	धार्चे गा.पा.	शेषकान्त पौडेल	९८४६५६३४१८
९	सिरानचोक गा.पा.	शिव गुरुङ	९८५११८९०१६
१०	गोरखा न.पा.	जीवन बहादुर आले मगर	९८५१०६५०२०
११	पालुङटार न.पा.	राकेश गुरुङ	९८५६०६११११

स्रोत : जिल्ला प्रशासन कार्यालय, गोरखा

१३.४ गोरखा जिल्लामा रहेका जिल्लास्थित राजनैतिक दलहरूको विवरण र सम्पर्क गर्ने विवरण

तालिका नं. १३.४

क्र. सं	राजनैतिक दलको नाम तथा जिल्ला समिति	जि.कार्यालयको ठेगाना	कार्यालयको टे.नं.	पदाधिकारीको नाम, पद र स.नं.		
				नामथर	पद	सम्पर्क नं.
१	नेपाली कांग्रेस पार्टी जिल्ला कार्य समिति, गोरखा	पुरानो बजार तिनघारे	६४-४२०२१९	हरी बहादुर घले	सभापति	९८५६०४००४४
				पूर्ण बहादुर दाहाल	सचिव	९८४६५४३०३४
				ललिता अधिकारी	सचिव	९८४६०७०४४९
२	नेपाल कम्युनिष्ट पार्टी (एमाले) जिल्ला कमिटी, गोरखा	गो.न.पा.चाइनिज धारा	६४-४२०१२६	प्रेम गुरुङ	अध्यक्ष	९८५६०४०४५६
				कृष्ण बहादुर कुँवर	का.सचिव	९८४६०७५४९६
३	नेपाल कम्युनिष्ट पार्टी (माओवादी) जिल्ला समिति, गोरखा	हरमटारीचोक आरुघाट बसपार्क	६४-४२१२६७	लेख बहादुर थापा	संयोजक	९८५६०७०३३४
				अकुर तिमिल्सिना	का.सचिव	९८४६०८८३१०
४	राष्ट्रिय प्रजातन्त्र पार्टी	गोरखा रंगशाला	६४-४२०३१५	रुद्रराज पाण्डे	अध्यक्ष	९८५६०६००५८
५	संघिय समाजवादी फोरम नेपाल	खानेपानी कार्यालय		सुकदेव तामाङ	अध्यक्ष	९८४६०७०२५७
				पाकुली तामाङ	सदस्य	९८४६३४०९९०

क्र. सं	राजनैतिक दलको नाम तथा जिल्ला समिति	जि.कार्यालयको ठेगाना	कार्यालयको टे.नं.	पदाधिकारीको नाम,पद र स.नं.		
				नामथर	पद	सम्पर्क नं.
६	नेपाल परिवार दल	हस्पिटलचोक		कृष्ण गोपाल बञ्जरा	अध्यक्ष	९८४९९६९७०४
				रविन्द्र थापा	अध्यक्ष	९८४६४९२७२८
७	नेपाल मजदुर किसान पार्टी	तेह्रकिलो, गोरखा		प्रल्हाद लामिछाने	अध्यक्ष	९८५६०४३०७२
				गोविन्द सिंह बस्नेत	सचिव	९८०६५६७८३३
८	नेपाल कम्युनिष्ट पार्टी (मा.ले.) जिल्ला कमिटी, गोरखा	हस्पिटलचोक, ग्रील उद्योग		नारायण बाबु आचार्य	सचिव	९८४६५३६६४९
				राजन जंग थापा	सहसचिव	९८४६९८८२७७
९	अखण्ड नेपाल पार्टी	लक्ष्मी बजार गोरखा		रोलक बहादुर थापा	अध्यक्ष	९८४६९२४९३८
				प्रमिला शाहि	सचिव	
१०	राष्ट्रिय जनमोर्चा	नौविसे, गोरखा	६४-४२०८१०	रञ्जन बाबु श्रेष्ठ	अध्यक्ष	९८४६०६७४५९
				निरकुमार श्रेष्ठ	सचिव	९८४६००८३०९
११	नेपाल पूर्व राष्ट्रसेवक लोकतान्त्रीक पार्टी	दरबार पछाडी बृन्दावन		दिपक योगी	अध्यक्ष	९८४६९२५७५९
१२	नयाँ शक्ति पार्टी नेपाल	जि.वि.स.चोक	६४-४२०४३६	रमेश पोखरेल	संयोजक	९८५६०४०९९७
१३	देशभक्त पर्यावरणीय सामाजिक (देपसा) मोर्चा	छोप्राक १ चित्रे गोरखा		प्रदिप मरहटा	सचिव	
				टेक बहादुर भुजेल	अध्यक्ष	९८४६२९०९४१
१४	नेपाल कम्युनिष्ट पार्टी (माले जनसमाजवादी) जिल्ला कमिटी गोरखा			रोजन नेपाली	अध्यक्ष	९८२६९००३९८
				प्रसुन श्रेष्ठ	सचिव	
१५	गान्धीवादी पार्टी नेपाल			कुल बहादुर थापा	अध्यक्ष	९८५६०४०२५९
				जीवन राना	सचिव	९८६०७७९६६९
१६	युनाईटेड ग्रिन अर्गनाइजेशन			बद्री बस्नेत		
				होम बहादुर गुरुङ		
१७	देशभक्त समाज			गोपिराम गुरुङ	अध्यक्ष	९८४३४०२५३७
				भिमु गुरुङ	सचिव	९८६६८८७६९९

स्रोत : जिल्ला प्रशासन कार्यालय, गोरखा

खण्ड-१४

मानव विकास र गरिबी

१४.१ मानव विकास सँग सम्बन्धित सूचकहरू

नेपाल मानव विकास प्रतिवेदन २०१४ ले प्रकाशित गरेको प्रतिवेदन अनुसार गोरखा जिल्लाको मानव विकासको अवस्थालाई तलको तालिकामा यसप्रकार देखाइएको छ ।

तालिका नं. १४.१

विवरण	गोरखा	नेपाल
औषत आयु	७१.७०	६८.८०
प्रौढ साक्षरता	५८.१७	५९.५७
मानव विकास सूचकांक	०.४८१	०.४९०
प्रति व्यक्ति आय(डलरमा)	६४३	७५
वार्षिक प्रति व्यक्ति आमदानी रु. (प्रचलित मुल्यमा)	४६४८८	५१८७९
मानव गरिबी सूचकांक	३३.५८	३१.१२

Source: NHDR, 2014

१४.२ जिल्लाको गरिबीको स्थिती

आर्थिक, सामाजिक, राजनीतिक अवसर र रोजाईहरूबाट वञ्चित एवं पहुँचविहीन अवस्था नै गरिबी हो । न्यूनतम जीवनस्तर कायम राख्न, आवश्यक स्रोत साधनको यथोचित स्वामित्व, नियन्त्रण र पहुँचको अभावले गर्दा आर्थिक, सामाजिक र मनोबैज्ञानिक रूपले कमजोर तथा वञ्चित भएको स्थितिले गरिबीलाई दर्साउदछ ।

नेपालमा गरिबीको लघु क्षेत्र अनुमान, २०६८ को प्रतिवेदन अनुसार गोरखा जिल्लाको गरिबीको दर, गरिबीको विषमता गरिबीको गहनता, गरिबहरूको संख्या देहायबमोजिम तालिकामा प्रस्तुत गरिएको छ ।

तालिका नं. १४.२

विवरण	गोरखा	नेपाल
गरिबीको दर (प्रतिशत)	२०.४१	२५.१६
गरिबीको विषमता (प्रतिशत)	४.९२	५.४३
गरिबीको गहनता (प्रतिशत)	१.८	१.८१
गरिबहरूको संख्या	५४८७५	-

स्रोत: नेपाल गरिबीको लघुक्षेत्र अनुमान, २०६८

अनुसूची-१

तथ्याङ्क कार्यालय गोरखामा		कार्यरत कर्मचारीहरूको विवरण							
सि. नं.	नाम थर	पद/दर्जा	जन्म मिति	स्थायी ठेगाना	शुरु नियुक्ति मिति	हालको पदमा नियुक्ति मिति	कर्मचारी सकेत नं.	शैक्षिक योग्यता	
१	श्री यज्ञमूर्ति भण्डारी	तथ्यांक अधिकृत	२०३६-१०-०१	सुनवल न.पा.-१२, नवलपरासी	२०७१-१०-०८	२०७२-०४-०७	२०९६८८	M.A., B.Ed. Mathematics	
२	श्री विकल्प चौधरी	सुपरिवेक्षक	२०४३-०७-१४	राप्ती गा.पा.-७, दाङ	२०७२-०८-०२	२०७२-०८-०२	२१२७७५	M. Sc, B.Ed. Mathematics	
३	श्री हरि प्रसाद शर्मा	सुपरिवेक्षक	२०३५-०७-२१	बाग्लुङ न.पा.-१३, बाग्लुङ	२०६७-१०-११	२०७३-०२-२१	१९५४४३	B.A. Mathematics	
४	श्री शिवशरण पराजुली	गणक	२०३६-०६-२१	पुतली बजार न.पा.-३, स्याङ्जा	२०६६-०९-२४	२०६६-०९-२४	१९२६१३	M.Ed. Mathematics	
५	श्री विजय यादव	गणक	२०४६-०८-२७	औरी गा.पा.-४, महोत्तरी	२०७१-१०-११	२०७१-१०-११	२१०८०१	M.Ed. E.P.M.	
६	श्री विनोद विश्वकर्मा	गणक	२०४०-०८-२२	भिरकोट न.पा.-२, स्याङ्जा	२०७२-११-११	२०७२-११-११	२१५९०४	B.Ed. Population	
७	श्री शंकरबाबु गरुजा	खरिदार	२०३२-०५-१५	गोरखा न.पा.-६, गोरखा	२०५१-०२-०१	२०७३-०५-०८	१९१५०७	S.L.C.	
८	श्री हेमराज कट्टेल	का.स.(पाँचौं तह)	२०२४-०४-११	भिमसेन गा.पा.-४, गोरखा	२०५२-१२-०९	२०७३-०४-०२	१५३४१४	4 class Passed	
९	सुमित्रा पाण्डेय	का.स.(कारार)	२०३३-०२-१०	गोरखा न.पा.-७, गोरखा	२०७१-०२-०८	२०७३-०८-०५	-	-	



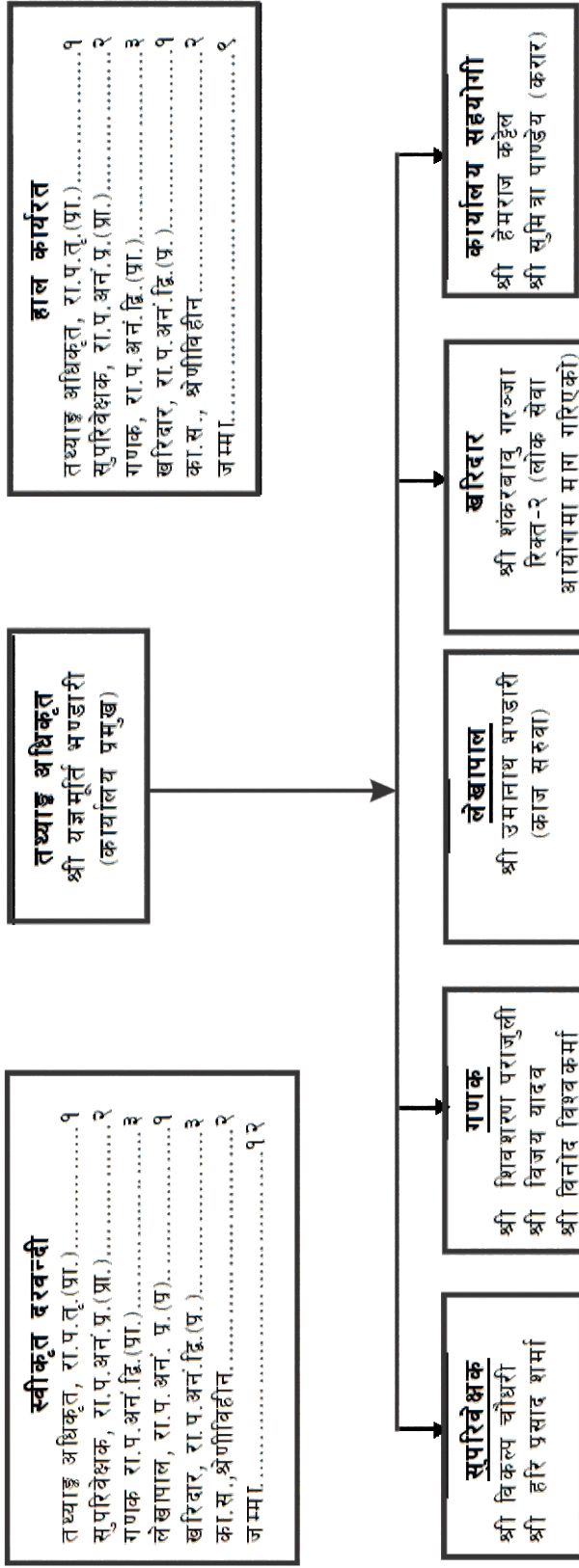
अनुसूची-२

नेपाल सरकार
राष्ट्रिय योजना आयोगको सचिवालय
केन्द्रीय तथ्याङ्क विभाग

फोन नं: ०६४४२०१९८

तथ्याङ्क कार्यालय, गोरखा
(गोरखा, लमजुङ, मनाङ)

दरवन्दी तथा कर्मचारी विवरण



सन्दर्भ सामग्रीहरू

१. गोरखा जिल्लाको वस्तुगत विवरण २०७१, तथ्याङ्क कार्यालय, गोरखा
२. गाउँपालिका, नगरपालिका तथा विशेष संरक्षित वा स्वायत्त क्षेत्रको संख्या तथा सिमाना निर्धारण आयोगको प्रतिवेदन
३. जिल्ला स्वास्थ्य प्रतिवेदन आ.व. २०७२/०७३
४. Nepal Human Development Report 2014
५. वार्षिक कृषि विकास कार्यक्रम तथा प्रगति पुस्तिका आ.व. २०७२/०७३
६. जिल्ला वन कार्यालय गोरखाको वार्षिक प्रगति पुस्तिका आ.व. २०७२/०७३
७. जिल्ला पशु सेवा कार्यालयको प्रोफाइल पुस्तिका, आ.व. २०७२/०७३
८. नेपालमा गरिवीको लघुक्षेत्र अनुमान २०६८
९. केन्द्रीय तथ्याङ्क विभागको वेवसाईट र विभिन्न प्रकाशनहरू



भूकम्प पछिको बारपाक



मनकामना मन्दिर



गोरखा संग्राहलय

अनुरोध.....

संघ, प्रदेश र स्थानीय तहको योजना तर्जुमा र नीति निर्माणको मूल आधार तथ्याङ्क भएकाले केन्द्रीय तथ्यांक विभाग र यस कार्यालयबाट विभिन्न समयमा संचालन हुने गणना, सर्वेक्षण र नियमित तथ्याङ्क संकलनको सिलसिलामा विभिन्न विवरणहरू मागिने हुँदा सत्य, तथ्य विवरण दिई आवश्यक सहयोग गरिदिनु हुन सम्पूर्ण महानुभावहरूमा हार्दिक अनुरोध गर्दछौं । तपाईंले उपलब्ध गराउनुभएको ब्यक्तिगत विवरण तथ्याङ्क ऐन २०१५ बमोजिम गोप्य राखिने छ । केवल सामुहिक रुपमा तथ्याङ्कीय प्रयोजनको लागि मात्र प्रकाशनमा ल्याइने छ ।

तथ्याङ्क कार्यालय, गोरखा