



नेपाल सरकार
भूमि व्यवस्था, सहकारी तथा गरिबी निवारण मन्त्रालय
भूमि व्यवस्थापन तथा अभिलेख विभाग
मालपोत कार्यालय जुम्ला

प.सं. ०७७।०७८
च.नं. १२२६

मिति:-२०७८।०३।३१

श्री भूमि व्यवस्थापन तथा अभिलेख विभाग
बबरमहल, काठमाण्डौ ।

विषय:- मुल्याङ्कनको छायाकपी पठाईएको बारे ।

उपरोक्त सम्बन्धमा यम जुम्ला जिल्ला अर्न्तगत नगरपालिका र गाउँपालिकाहरुको आ.व. ०७८।०७९ मा रजिष्ट्रेशन पारीत हुने लिखित थैली अंक कायम गर्ने प्रयोजनको लागि श्रीमान प्रमुख जिल्ला अधिकारी श्री विजया कुमारी प्रसाई ज्यूको अध्यक्षतामा मिति २०७८।०३।२८ मा वसेको घर जग्गा न्युनतम मुल्य निर्धारण समितिको बैठकबाट पारीत भएको मुल्याङ्कन छायाकपी यसै साथ संलग्न राखी पठाईएको व्यहोरा सादर अनुरोध छ ।

Dr. 2
86/12/29

नरेन्द्र बहादुर रोकाया
कार्यालय प्रमुख

कार्यालय जुम्ला

आज मिति २०७८ साल अषाढ २८ गतेका दिन मालपोत ऐन, २०३४ को दफा ८ (२) एवं मालपोत नियमावली, २०३६ को नियम ५(ख) २ मा र पाचौं संशोधन २०७१ मा व्यवस्था भए अनुसार यस जुम्ला जिल्ला भित्रको घर जग्गा रजिष्ट्रेशन पारित हुने लिखतमा थैली अंक कायम गर्ने प्रयोजनका लागि प्रमुख जिल्ला अधिकारी श्री विजया कुमारी प्रसाईं ज्यूको अध्यक्षतामा तपशिलका सदस्य पदाधिकारी ज्यूहरु समेतको उपस्थितिमा घर जग्गाको न्यूनतम मूल्यांकन (मूल्य) निर्धारण समितिको बैठक बसी आ.व. २०७८/०७९ को लागि २०७८ श्रावण १ गते देखि लागु हुनेगरी न्यूनतम-मूल्य निर्धारण कायम गर्ने गरी निर्णय पारित गरियो।

उपस्थिति

- | | |
|---|------------|
| १) प्रमुख जिल्ला अधिकारी श्री विजया कुमारी प्रसाईं जिल्ला प्रशासन कार्यालय, जुम्ला। | अध्यक्ष |
| २) जिल्ला समन्वय अधिकारी श्री विजया कुमारी प्रसाईं ^{निर्णय पोस्ट} जिल्ला समन्वय समितिको कार्यालय, जुम्ला। | सदस्य |
| ३) नापी अधिकृत श्री खड्ग बहादुर खड्का नापी कार्यालय, जुम्ला। | सदस्य |
| ४) प्रमुख कर अधिकृत श्री नारायण प्रसाद शर्मा आन्तरीक राजश्व कार्यालय, जुम्ला। | सदस्य |
| ५) प्रमुख कोष नियन्त्रक श्री गोपीचन्द्र भण्डारी कोष तथा लेखा नियन्त्रक कार्यालय, जुम्ला। | सदस्य |
| ६) प्रबन्धक श्री ओम बहादुर शाही रा.वा.बैंक, जुम्ला। | सदस्य |
| ७) अध्यक्ष, श्री रज्जव अली मनियार उद्योग वाणिज्य संघ, जुम्ला। | सदस्य |
| ८) कार्यालय प्रमुख श्री, नरेन्द्र बहादुर रोकाया मालपोत कार्यालय, जुम्ला। | सदस्य-सचिव |

आमन्त्रित

- १) उप-प्रमुख श्री कामेश्वर बुढा जिल्ला समन्वय समितिको कार्यालय, जुम्ला।
- २) ~~उप-प्रमुख श्री कामेश्वर बुढा~~ ^{सेजुवाल चन्दननाथ नगरपालिकाको कार्यालय, जुम्ला।}
- ३) ~~उप-प्रमुख श्री कामेश्वर बुढा~~ ^{जिल्ला समन्वय समितिको कार्यालय, जुम्ला।}
- ४) ~~उप-प्रमुख श्री कामेश्वर बुढा~~ ^{जिल्ला अधिकारी श्री नन्दराम चौलागाईं जिल्ला प्रशासन कार्यालय, जुम्ला।}
- ५) ~~उप-प्रमुख श्री कामेश्वर बुढा~~ ^{अधिकृत श्री श्रेष्ठ व. लु. पापा च. न. व. प. को कार्यालय, जुम्ला।}
- उपस्थितिहरु:**
- १) ना.सु. श्री कुविन्द व्योपाने जिल्ला प्रशासन कार्यालय, जुम्ला।
- २) ना.सु. श्री एकराज चौलागाईं मालपोत कार्यालय, जुम्ला।
- ३) खरिदार श्री पूर्णलाल चौलागाईं मा.पो. जिल्ला प्रशासन कार्यालय, जुम्ला।
- ४) सु.ले.पा. श्री राज बहादुर महत मालपोत कार्यालय, जुम्ला।
- ५) खरिदार श्री मदी बस्नेत मालपोत कार्यालय, जुम्ला।
- ६) खरिदार श्री रामकृष्ण पाण्डे जिल्ला प्रशासन कार्यालय, जुम्ला।
- ७) का.स. श्री पदम राज व्योपाने मालपोत कार्यालय, जुम्ला।
- ८) का.स. श्री हस्त रावल मालपोत कार्यालय, जुम्ला।

(Handwritten signatures and marks at the bottom of the page)

निर्णय नं. १

चन्दननाथ नगरपालिका साविक महत १(घ)को नक्सामा पर्ने राजमार्गसंग जोडिएका कित्ता जग्गाहरु र सोवाट कि.का भई कायम भएका कित्ताहरु समेतको प्रति वर्गमिटर

७३९, ७४०, ७३८, ७४१, ७०३, ७३६, ७३७, ७३५, ७३४, ७३३, ७३२, ७३१, ७३०, ७२९, ७२८, ७२७, ७२६, ७२५, ७२४, ७२३, ७२२, ७२१, ७२०, ६९९, ७१८, ९३३, ७१६, ७१७, ७१५, ४२४, ७१४, ६९३, ६९७, ७१३, ७०२, ७०९, ८७३, ८७५, ८७४, ८७७, ८७६, ७११, ७१०, ९१२, ९१३, ५२२, ८५५, ८४४, ७४२, ८४३, ७०५, ९००, ८९९, ८८०, ८७९, ८७८, ८४१,	प्रति वर्गमिटर रु. १४,३००/- (चाँध एग्री. लि. र्पम.)
--	---

निर्णय नं. २

चन्दननाथ नगरपालिका साविक महत १(घ) को नक्सामा पर्ने राजमार्गसंग नजोडिएका ५०(पचास) मिटर भित्रका कित्ता र सोवाट कि.का भई कायम भएका कित्ताहरु समेतको प्रति वर्गमिटर

४१०, ३९६, ४०८, ४१३, ३६८, ३७८, ३६५, ३६३, ६८३, ६८१, ८५१, ६९४, ५११, ७६३, ९११, ५३४, १००५, १०१५, ४२६, ४१५, ७७०, ८६९, ४३९, ८५०, ७५९, ४९९, ८२९, ८३०, ८२४, ३२५, ३१४, १०२४, ४०७, ४००, ४०९, ३७९, ३६९, ३७१, ३६१, ३६४, ७८६, ८१६, ८०३, ६९६, ५१०, ८०२, ७५३, ५२५, १०२३, १०१६, ८१०, ७६९, ४२०, ८७०, ९४६, ४४२, ४९५, ७६१, ३१५, ८३२, ८२६, ३२६, ८२२, ४०६, ४०१, ९६४, ३७३, ३७६, ३७५, ३३६, ३५९, ७९८, ३३३, ५२७, ६५१, ५०६, ५०१, ५२३, ७८८, ९६८, ५३६, ७७२, ७४७, ४२३, ८७२, ९७०, ४४४, ४९६, ४३८, ८२८, ८३६, ८२५, ३२४, ३२९, ४११, ४०२, ४१४, ३६७, ३७०, ३७२, ३५८, ३३९, ७९७, ३३२, ७४५, ५१४, ८५४, ८६२, ७५४, ७८९, ९६९, ५३५, ७४८, ७७१, ८०९, ७९२, ७७४, ४४६, ४९७, ९१०, ८३१, ८३७, ३२३, ३२८, ३५७, ३९९, ४०४, ४१२, ३६६, ३७७, ३७४, ३६२, ३४३, ३३४, ८५२, ७४४, ५१२, ८५३, ५०२, ५२६, १००६, ९४५, ८११, ७४९, ८९६, ८७१, १०२०, ८४९, ४४३, ४९८, ९६३, ८३३, ३२०, ८२७, ८२३, ८९५	प्रति वर्गमिटर रु. ४०००/- (चाँध एग्री. र्पम.) मात्र।
---	---

निर्णय नं. ३

चन्दननाथ नगरपालिका साविक महत १(घ)को नक्सामा पर्ने विजयनगर शिबलाल डांगीको घरवाट दक्षिणतर्फ वाटोसंग जोडिएका कित्ताहरु र सो वाट कि.का भई कायम भएका कित्ताहरु समेतको प्रति वर्गमिटर

७८, ६८७, ६८६, ७६, ७५, ७४, २५९, २६०, २७२, ९७७, ९७८, ६६९, २७४, २७६, २७७, २७५, ७१, ६९, ६६, १०१८, १०१७, ६४, ६७०, ९०१, ३०४, ६५, ३०७, ३०८, ८१४, ८१५, ८०६, ६०९, ६८२, ६८१, ३३४, ७९७, ७९८, ७८६, ३३६,	प्रति वर्गमिटर रु. १२५०१/- (आफ्नै एग्री. फर्म पचाँस)
---	--

Handwritten signatures and stamps at the bottom of the page, including a circular stamp on the left and several signatures across the bottom.

निर्णय नं. ४

चन्दननाथ नगरपालिका साविक महत १(घ)को नक्सामा पर्ने हरिचन्द्र महतको घर देखि पूर्व तर्फका सहायक बाटोका कित्ताहरु र सो बाटो कि.का. भई कायम भएका कित्ताहरु समेतको प्रति वर्गमिटर

४६९, ४७०, ४७१, ९३६, ९३५, ६९१, १०००, १००७, ६५५, ६५६, ६४८, १०१५, १०१६, ४५१, ८९८, ८९७, ४६३, ४६८,	प्रति वर्गमिटर रु. ८२६०१-
---	------------------------------

(आठ हजार दुई सय पचास)

निर्णय नं. ५

चन्दननाथ नगरपालिका साविक महत १(घ) छिन्ताको पुरानो बाटोसंग जोडिएका कित्ताहरु र सो बाटो कि.का. भई कायम भएका कित्ताहरु समेतको प्रति वर्गमिटर

९५५, ९६२, ३५, ९६०, ३७, ३८, ८१३, ८१२, ४२, ४३, २२, ४४, २०, १९, १८, १७, ८६, ८०८, ८०७, ७, ८९, ९०, ९१, ५०, ८५९, ८५८, ४८, १००३, १००४, ४६, ६७८, ६७७, ८३, ६६२, ८१, ६६३, ७९,	प्रति वर्गमिटर रु. ६९६०१-
---	------------------------------

(सात हजार एक सय पचास)

निर्णय नं. ६

चन्दननाथ नगरपालिका साविक महत १(घ)को नक्सामा पर्ने विजयनगर बजारको दाया-बाया कित्ताहरु र सो बाटो कि.का. भई कायम भएका कित्ताहरु समेतको प्रति वर्गमिटर

९४, ९०५, ९०६, ६८५, ६८४, २५७, २५६, २५५, २५४, २५३, २५२, २५०, २४९, २४८, २४७, २४६, ७९६, ७९५, ९६५, ८८४, २६६, २४३, २४२, २४१, २४०, २३९, २३८, २३७, २३६, २३५, २३४, २३३, १९५, १९६, १९७, २००, २०१, १९८, २०४, २०५, २०६, २०७, २०८, २०९, २१०, २१६, २१४, २१३, २०३, २०२, २१७, २१८, ६५३, २२५, २२६, २२७, २२८, २२९, २३०, ७७६, ७७७, ९५१, ९७५, ९७६, २२३, २२२, २२१, ६५४, २२०,	प्रति वर्गमिटर रु. १४३००१-
---	-------------------------------

(चौध हजार तीन सय)

निर्णय नं. ७

चन्दननाथ नगरपालिका साविक महत २(घ) नक्सामा पर्ने राजमार्गसंग जोडिएका कित्ताहरु र सो बाटो कि.का. भई कायम भएका कित्ताहरु समेतको प्रति वर्गमिटर

१४४, ३६९, ३४०, ३४१, ३४९, ३५१, ३५५, ३५७, ३५८, ३५६, ३६१, ३६२, ३६५, ३६६, ३६७, ३६८, ३७०, ३७१, ३७२, ३७३, ३७४, ३७५, ३७७, ३७९, ३८०, ३९२, ३९३, ३९९, ४००, ४०२, ४१८, ४३४, ४३५, ४३६, ४४६, ४८६, ४९५, ५०५, ५०६, ५५०, ५५६, ५५१, ५५७	प्रति वर्गमिटर रु. १४३००१-
---	-------------------------------

(चौध हजार तीन सय)

निर्णय नं. ८

चन्दननाथ नगरपालिका साविक महत २(घ) नक्सामा पर्ने पुरानो बसपार्कको पश्चिम राजमार्गदेखि कारागार हुँदै नया बसपार्क राहदेउ सिम जाने बाटोसंग जोडिएका कित्ताहरु र सो बाटो कि.का. भई कायम भएका कित्ताहरु समेतको प्रति वर्गमिटर

(Handwritten signatures and marks at the bottom of the page)

[Handwritten signature]

[Handwritten signature]

[Handwritten signature]

[Handwritten signature]

[Handwritten signature]

४७८, ४८०, ४७९, ४७६, २६९, २४०, २४१, ४५२, ४५१, २४५, ४६८, ४७५, ४७४, २४८, ४०
८, ४०९, २५४, २४९, ५६६, ५४१, ५४०, ५३८, ४६४, ४८३, २२८, २३०, २३१, २३२, २३३, ४९८,
४९७, २३६

प्रति वर्गमिटर
रु. १३,२००/-
(तेह्र एग. एडपय)

निर्णय नं. ९

चन्दननाथ नगरपालिका साविक महत शंघामा पर्ने नया बसपार्क जाने बाटोसंग जोडिएका कित्ताहरु र सो बाट कि.का. भई कायम भएका कित्ताहरु समेतको प्रति वर्गमिटर

३५८, ३५९, ३६२, ३६३, ३६०, ४४०

प्रति वर्गमिटर
रु. १४,३००/-
(चौध एग. तिन एग.)

निर्णय नं. १०

चन्दननाथ नगरपालिका साविक महत २(ड) नक्सामा पर्ने पुरानो बसपार्क देखि नया बसपार्क (राहदेउ) जाने बाटोका कित्ता जग्गाहरु र सो बाट कि.का. भई कायम भएका कित्ताहरु समेतको प्रति वर्गमिटर

१११, ३६७, ३६८, ३६९, ३७०, ३८९, ३९०, ११२, ३६६, ३२९, ३३०, ७६, ७७, ७९, ८०, १०९, ११०, ३
६४, ३६५, ३७१, ३७२, ३७३, ३७४, ३७९, १३३, १३४, १३५, ३८०, ३८१, ३८२, ३८७, ३८८, ३८५, ३
८६, ३९१, ३९२, ३५९, ३६२, ३७६, ३७७, ३७८, ३७५, ११५, ११६

प्रति वर्गमिटर
रु. १३,२००/-
(तेह्र एग. दुइएग. ६५एग.)

निर्णय नं. ११

चन्दननाथ नगरपालिका साविक महत २(घ) नक्सामा पर्ने राजमार्गसंग नजोडिएका ५०(पचास) मिटर भित्र पर्ने कित्ता जग्गाहरु र सो बाट कि.का. भई कायम भएका कित्ताहरु समेतको प्रति वर्गमिटर

१८४, १८५, १८३, १४०, १४१, १८०, १८१, ४७२, ४७३, १७८, १७७, १७६, १७५, १७०, ४०४, ४०३, १६६, १६
४, १६७, १६३, १६२, २९५, २९६, २९७, २९८, ३०१, ३९४, ३९५, ३००, २९९, २०१, २०३, ४८७, ४८८, २०२, २
११, २१०, २१३, २१४, २१५, २१६, २१७, २१८, २३४, २३३, २३१, २३२, २३६, ४७८, ४८०, ४७९, ४६७, २३९, २
४०, २६६, २६७, ४३१, २६८, २६९, २७१, ४१०, २७६, २७५, २७४, २७९, २८२, २८१, २८३, २८४, २८५, ३९१,
२९१, ३८९, ३८७, ३८६, ३८८, ३९०

प्रति वर्गमिटर
रु. ४०००/-
(चाएग.)

निर्णय नं. १२

चन्दननाथ नगरपालिका साविक महत १(घ) नक्सामा पर्ने राजमार्ग देखि तिलानदी पुलसम्म बाटोमा पर्ने कित्ताहरु र सो बाट कि.का. भई कायम भएका कित्ताहरु समेतको प्रति वर्गमिटर

३१०, ५११, ५१२, ७६६, ७६७, ८६०, ६६१, ५३०, ५२७, ७४५, ६९४, ६९६, ६५१, ६२३, ७५४, ५२
६, ५३४, ७८८, ७८९, ५३२, ५३१, ९८८, ८९२, ७६४, ७६५, ५४८, ५४९, ५५०, ५५१, ५५२, ५
५३, ५५४

प्रति वर्गमिटर
रु. ४४००/-
(पाँच एग. पाँच एग.)

[Handwritten signature]

[Handwritten signature]

[Handwritten signature]

[Handwritten signature]

[Handwritten signature]

[Handwritten signature]

[Handwritten signature]

निर्णय नं. १३

चन्दननाथ नगरपालिका साविक महत १(ड) नक्सामा पर्ने राजमार्ग देखि तिलानदी पुलसम्म बाटोमा पर्ने कित्ताहरु र सो बाट कि.का. भई कायम भएका कित्ताहरु समेतको प्रति वर्गमिटर

२५, २६, २८, २०१, ३४, ३५, ३६, ३७, ३८, ३९, ५६, ५८, ५९, ६०, ६१, ६२, ६४, १२७, १२८, १३७, १३८, १३०, १३१, १३२, १२६, १२७, १२८, १२०, १२४, १२५, ६५, ६६, ६७, ६८, ८२, ८३, ८४, ८५, ९४, ९५, २१५, २१४, ११८, ११९, २४, २००, २२, २३, ३०, ३१, ४३, ४४, ५३, ५४, १४०, १४१, १३४, १३५, १३३, १२९, २०७, २०८, ८, २०५, ११, २१, २२, ४५, ४६, ४७, ४९, ५०, ५१, ५२, १४८, १४९, १४५, १४६, १४७, १४२, १४३, १४४, १४५, १४६, १४७, १४९, १६०, १६१, १६२, १६३, १६४, १६७, १६८, १६९, १७०, १२१, १२२, १२३, ४, २२७, २२८, २०२	प्रति वर्गमिटर रु. ४,५००।- (पाँच हजार पाँच सय)
---	---

निर्णय नं. १४

चन्दननाथ नगरपालिका साविक महत ३(घ) नक्सामा पर्ने राजमार्गसँग जोडीएका कित्ताहरु र सो बाट कित्ता काँट भई कायम भएका कित्ताहरु समेतको प्रति वर्गमिटर

३९३, ३९४, ३८६, ३८७, ३७९, ३९७, ३९९, ३७८, ३८०, ३७५, ३७६, ६७, ३९६, ३९५, ३९१, ३९२, ३९०, ३८४, ३८५, ३८२, ३८१, ३८३, ३७२, ३७३, ३७४, ३०६, ३७९, ३७७, ३३६, ३७१, ३७२, ३८९, ३९०, ३९९, ४०६	प्रति वर्गमिटर रु. १४,३००।- (पाँच हजार तीस सय)
--	---

निर्णय नं. १५

चन्दननाथ नगरपालिका साविक महत ३(घ) नक्सामा पर्ने राजमार्गसँग नजोडीएका ५०(पचास) मिटर भित्र पर्ने कित्ता जग्गाहरु र सो बाट कि.का. भई कायम भएका कित्ताहरु समेतको प्रति वर्गमिटर

४, ६, ७, ८, १०, ११, १४, १९, २२, ४८, ४९, ५०, ५७, ६९, ७०, ७१, ७३, ७४, ७५, ७६, ७७, ७८, ८१, ८२, ८३, ८४, ८५, ८६, ९०, ९२, ९८, १००, १०१, १०२, ११०, १११, ११२, ११३, ११४, ११५, ११६, ११७, १२४, १२७, १२९, १३०, १३१, १३२, १३३, १३४, १३६, १५६, ४००, ४०१, ४०२, ४०३, ४०४, ४०५, ४०७, ४०८, ४०९, ४१०, ४११, ४१६, ४१७, ४२०, ४२१, ४२५, ४६४, ४६५, ४६७	प्रति वर्गमिटर रु. ४,०००।- (चार हजार)
--	--

निर्णय नं. १६

चन्दननाथ नगरपालिका साविक महत ४(ग) नक्सामा पर्ने राजमार्गसँग नजोडीएका कित्ताहरु र सो बाट कित्ता काँट भई कायम भएका कित्ताहरु समेतको प्रति वर्गमिटर

४४३, ४४९, ४२४, ४२३, ४४०, ४५२, ४३४, ४३३, ४३०, ४२९, ४२८, ४२३, ४२५, ४१५, ४३५, ४२१, १९, ४१८, ४१७, ४१४, ४१६, ४२०, ४२४, ४११, ४२७, ४३१, ४३२, ४३५, ४३७, ४३६, ४३८, ४४१, ४४५, ४४४	प्रति वर्गमिटर रु. ११०००।- (एक लाख)
---	--

Handwritten signatures and marks at the bottom of the page.

निर्णय नं. १७

चन्दननाथ नगरपालिका साविक महत ४(ग) नक्सामा पर्ने राजमार्गसँगै नजोडिएका ५०(पचास) मिटर भित्र पर्ने कित्ता जग्गाहरु र सो बाट कित्ता भई कायम भएका कित्ताहरु समेतको प्रति वर्गमिटर

३,९८,१००,१०१,१०३,१०४,१०६,१०७,१०८,११२,११४,११५,११६,११८,११९, १२०,१२१,१२२,१२३,१२४,१२५,१२६,१२८,१२९,१३३,१३८,१३९,१४०,१४१, १४२,१४३,१४४,१४५,१४६,१४७,१४८,१६०,१६१,१६३,१६४,१६५,१६६,१७६, १७७,१७८,१७९,१८१,१८२,१८३,१८७,१८८,१८९,१९०,१९१,१९७,१९८,२०३, २०८,२०९,२१०,२११,२१२,२१३,२१४,२१५,२१९,२२९,२२१,२२३,२२४,४०८, ४०९,४१०,४४६,४५०,४५१,४५४,४५५,४६६,४७७,४७८,४६७,५१३,५१४,५१५, ५२१,५२२,५२९,५३०,५३१	प्रतिवर्गमिटर रु. ४०००१- (चार हजार)
--	---

निर्णय नं. १८

चन्दननाथ नगरपालिका साविक महत ५(ङ) नक्सामा पर्ने राजमार्गसँगै जोडिएका कित्ताहरु र सो बाट कित्ता काट भई कायम भएका कित्ताहरु समेतको प्रति वर्गमिटर

३४५,३४६,३४७,३४८,३४९,३५०,३५१,३५२,३५३,३५४,३५५,३५७,३५८,३५९, ३६०,३६३,३६४	प्रतिवर्गमिटर रु. ११०००१-
---	------------------------------

(एक हजार)

निर्णय नं. १९

चन्दननाथ नगरपालिका साविक महत ५(ड) नक्सामा पर्ने राजमार्गसँगै नजोडिएका ५०(पचास) मिटर भित्र पर्ने कित्ता जग्गाहरु र सो बाट कित्ता काट भई कायम भएका कित्ताहरु समेतको प्रति वर्गमिटर

११,१२,१३,१४,१५,१६,१७,१८,१९,२०,२१,२८,२९,३०,३१,३२,५३,५४,५५,५६, ५७,५८,५९,६०,७३,७४,७५,७६,७७,७८,७९,८०,८१,८२,८३,९५,९६,९७,९८,९९, १००,१०१,१०२,१०३,१०४,१०५,१०७,१०८,१०९,११०,१११,११३,११४,११५, ११६,२०५,२०६,२०७,२०८,२१०,२११,२१२,२१८,२२१,२२२,२२०,२२३,२२४, ८६,८७	प्रतिवर्गमिटर रु. २५००१- (दुई हजार पाँच सय)
---	---

निर्णय नं. २०

चन्दननाथ नगरपालिका साविक महत ६(च) नक्सामा पर्ने राजमार्गसँगै जोडिएका कित्ताहरु र सो बाट कित्ता काट भई कायम भएका कित्ताहरु समेतको प्रति वर्गमिटर

३०९,३०८,३३०,३३२,३३३,३३४,३७०,३५०,३७३,३७२,३३७,३३८,३३९,३४०, ३४१	प्रति वर्गमिटर रु. ८,२६०१-
---	-------------------------------

(आठ हजार दुई सय)

Handwritten signatures and marks at the bottom of the page.

क्रिया नं. २१

चन्दननाथ नगरपालिका साविक महत ६(च) नक्सामा पर्ने राजमार्गसर्गै नजोडिएका ५०(पचास) मिटर भित्र पर्ने कित्ता जग्गाहरु र सो बाट कित्ता काँट भई कायम भएका कित्ताहरु समेतको प्रति वर्गमिटर

२४४, २४६, २४७, २४८, २४९, २५०, २५२, २५३, २५४, २५५, २५६, २५७, २६४, २६५, २६७, २६८, २७१, २८६, २९८, ३००, ३०१, ३०२, ३२३, ३२५, ३४८, ३६८, ३६९, ३७४, ३७५, ३८०	प्रति वर्गमिटर रु. २४००१- (दुई लाख पाँचपचास)
--	--

क्रिया नं. २२

चन्दननाथ नगरपालिका साविक महत ६(छ) नक्सामा पर्ने राजमार्गसर्गै जोडिएका कित्ताहरु र सो बाट कित्ता काँट भई कायम भएका कित्ताहरु समेतको प्रति वर्गमिटर

२६२, २६७, २६८, २७०, २७१, २७२, २७३, २८०, २८१, २८२, २९०, २९१, ३१८, ३१९	प्रति वर्गमिटर रु. १,४४०१- (आठ लाख दुई सय पचास)
--	---

क्रिया नं. २३

चन्दननाथ नगरपालिका साविक महत ६(छ) नक्सामा पर्ने राजमार्गसर्गै नजोडिएका ५०(पचास) मिटर भित्र पर्ने कित्ता जग्गाहरु र सो बाट कित्ता काँट भई कायम भएका कित्ताहरु समेतको प्रति वर्गमिटर

२९४, २९९, २२०, २२७, २३१, २३२, २४१, २४३, २४४, २४५, २४६, २४७, २४९, २५०, २५१, २५२, २३८, २६४, २६५, २३०	प्रति वर्गमिटर रु. २०००१- (दुई लाख रुपैया)
--	--

क्रिया नं. २४

चन्दननाथ नगरपालिका साविक महत ६(ज) नक्सामा पर्ने राजमार्गसर्गै जोडिएका कित्ताहरु र सो बाट कित्ता काँट भई कायम भएका कित्ताहरु समेतको प्रति वर्गमिटर

१०, १०८, १०९, १११, ११२, ११३, ११४, ११५, ११६, ११७, ११८, ११९, १२०, १२१, १२२, १२४, १२८, १२९, ४०	प्रति वर्गमिटर रु. १,२४०१- (आठ लाख दुई सय पचास)
---	---

क्रिया नं. २५

चन्दननाथ नगरपालिका साविक महत ६(ज) नक्सामा पर्ने राजमार्गसर्गै नजोडिएका ५०(पचास) मिटर भित्र पर्ने कित्ता जग्गाहरु र सो बाट कित्ता काँट भई कायम भएका कित्ताहरु समेतको प्रति वर्गमिटर

८९, १३, १५, १६, १७, २७, २८, २९, ३०, ३१, ३२, २६, ३८, ४२, ४३, ४४, ५१, ५२, ५५, ५६, ५७, ५८, ६१, ६२, ७१, ७२, ७३, ७४, ७५, ७६, ६८, ७९, ८०, ८३, ८४, ८५, ८६, ८७, ८८, ३६, १३०, १३२, १३३, १४३	प्रति वर्गमिटर रु. २०००१- (दुई लाख)
--	---

क्रिया नं. २६

चन्दननाथ नगरपालिका साविक महत ९(क) नक्सामा पर्ने राजमार्गसर्गै जोडिएका कित्ताहरु र सो बाट कित्ता काँट भई कायम भएका कित्ताहरु समेतको प्रति वर्गमिटर

--	--

४६६, ४६४, ४६३, ४६१, ४६२, ४६७, ४६६, ४६४, ४६३, ४६५, ४७३, ४५०, ४७२, ४७१, ११४, ४७०, ४६९, ४६८, ४६७, ४६५, ४६२, ४६०, ४५९, ४५८, ४५७, ४५६, ४४४, ४५४, ४५३, ४५२, ४५१, ४४९, ४४८, ४४७, ४५५	प्रति वर्गमिटर रु. ६६००१- (६६०१ ६६५)
---	--

लिस्ट नं २७

कन्दनबाय नगरपालिका साविक महत ९(क) नक्सामा पर्ने राजमार्गसगैँ नजोडिएका ५०(पचास) मिटर भित्र पर्ने कित्ता कित्ताहरु र सो वाट कित्ता काँट भई कायम भएका कित्ताहरु समेतको प्रति वर्गमिटर

१२१, १२२, १२३, १२४, १२५, १२५, १२६, १२७, १२८, ११०, १११, ११२, ११३, ११४, ४२९, ४३०, ४२८, ४२७, ४२६, १०७, १०८, १०५, ८३, ८४, ८५, ८६, ८७, ८८, ८९, ९०, ९१, १२, ४२५, ५७, ५८, ५९, ६०, ६१, ६२, ६३, ६४, ६६, ७०, ५०, ५४, ५५, ५६, १०३, ४१७, ४ १८, ४१९, ४२०, ४२१, ४२२, ४१, ४२, ४३, ४४, ४५, ४६, ४७, ४८, ५१, ५२, ३९, २१, २२, २ ३, २४, २७८, २७९, २८०, ५२७, ५२८, ७९, ८०, ७८, ४६६, ७७, ४६३, ४६१, ४६२, ४६७, ४ ६६, ४६५, ४१५, ४६३, ४६५, ५०७, ५०६, ५०८, ५२९, ५३०, ४५०, ४७४, २७५, २७६, २ ७७, २७८, २८३, ४५६, ४४४, २९२, २९३, २९९, २९०, २९१, २८९, २९५, २९८, २९७, २ ९६, २८८, ३२७, ३२६, ३२८, ३००, २९६, ३५३, ३२८, ३५२, ३५४, ४८०, ४७९, ३५५, ३ ५३, ३५२, ३६०, ४५२, ४५१, ४४९, ४९८, ३५९, ३६१, ३६२, ४९९, ४९७, ३५८, ३७२, ३ ७१, ३७०, ३७८, ३७६, ४९५, ४९६, ३७३, ३५०, ४३४, ४३५, ४३६, ३७९, ३८०, ४४६	प्रति वर्गमिटर रु. २०००१- (२००१ ६६५)
--	--

लिस्ट नं २८

कन्दनबाय नगरपालिका साविक महत ९(ख) नक्सामा पर्ने राजमार्गसगैँ जोडिएका कित्ताहरु र सो वाट कित्ता काँट भई कायम भएका कित्ताहरु समेतको प्रति वर्गमिटर

३०९, ३१२, ३१३, ३१५, ३१६, ३१९, ३१८, २३९, ३२९, ३२२, ३२५, ३२८, ३३२, ३३३, ३३६, ३३९, ३४१, ३४४, ३४५, ३४८, ३५०, ३५२, ३५५, ११६, २९०, २३८, ३०७, ३१०, ३११, ३१५, ३१७, ३२०, ३२१, ३२४, ३२३, ३२६, ३२७, ३३०, ३३१, ३३४, ३३५, ३३७, ३३८, ३४०, ३४२, ३४३, ३५३, ३५४, ३५६, ३५७, ३५८, ३६१, ३५१, ३६५, ३६६, ३६७, ३६८, ३७०, ३७२, ३७१, ३५९, ३६०, ३८९, ३९०, ३९१	प्रति वर्गमिटर रु. ६६००१- (६६०१ ६६५)
---	--

लिस्ट नं २९

कन्दनबाय नगरपालिका साविक महत ९(ख) नक्सामा पर्ने राजमार्गसगैँ नजोडिएका ५०(पचास) मिटर भित्र पर्ने कित्ता कित्ताहरु र सो वाट कित्ता काँट भई कायम भएका कित्ताहरु समेतको प्रति वर्गमिटर

३६०, ३५९, ४१३, ४१४, १४०, ३८१, ३८२, १४२, ३५८, ३०२, १४३, १४४, १५४, १५३, १५२, ४०७, ४०६, ३५७, ३५४, ३५६, ३६१, ३५१, ३५३, ३५५, ३५२, ३५०, ३७२, ३७१, ३७०, ३६८, ३६५, ३६६, १६७, १६८, ११४, ३६७, ३५८, ३५७, ३५५, ११६, ११७, ४०८, ४०९, ३६६, ३९६, ३९७, ३०९, ३९२, ३४३, ८८, ८७, ८५, ३४२, ३४०, ३३८, ८६, ८९, ९०, ११, १२, ३७४, ९३, ६८, ६९, ३७३, ४११, ३३६, ३४१, ३३९, ४१०, ६३, ६४, ६५, ३२५, ३३ २, ३२८, ३२९, ७३, ९६, ९७, ९८, ११०, १०७, १०८, १०२, १०१, ३३७, ३३५, ३३१, ३३०, ३२३, ३२६, १०३, १०६, १०५, ३२३, ३२४, ३२१, २१९, २१८, २१७, २४९, २४८, २५८,	प्रति वर्गमिटर रु. २०००१- (२००१ ६६५)
--	--

(Handwritten signatures)

<p>२२८, २२९, २२९, २२९, २२३, २२०, २२५, २४७, २५८, २५९, २६०, २४४, २४५, २४३, २४२, २४१, २४०, २३९, २३८, ३१०, ३१४, ३१७, ३०९, ३१२, ३१३, ३१५, ३१६, ३१८, ३१९, २२९, २३०, २८८, २८९, ३५, ३३, ४५, ४६, ४४, ३९८, ३९९, ३९५, ३९४, ५०, ४८, ३९, ३९२, ३९३</p>	
---	--

नियम नं ३०

कचनसय नगरपालिका साविक महत ९(ग) नक्सामा पर्ने राजमार्गसगैँ जोडिएका कित्ताहरु र सो बाट कित्ता काँट भई काट्य भएका कित्ताहरु समेतको प्रति वर्गमिटर

<p>१६३, १६२, १६१, १७४, १७३, १६४, १५७, १५६, १८६, १८५, १५९, १३६, १५८, २१४, २१५, २१०, १५४, २२१, २२०, १५३, १५१, १४९, १५०, १७५, १७७, १४८, १४७, १४४, १४२</p>	<p>प्रति वर्गमिटर रु. ४६००/- (पाँच हजार पाँच सय)</p>
--	--

नियम नं ३१

कचनसय नगरपालिका साविक महत ९(घ) नक्सामा पर्ने राजमार्गसगैँ जोडिएका कित्ताहरु र सो बाट कित्ता काँट भई काट्य भएका कित्ताहरु समेतको प्रति वर्गमिटर

<p>२२, २९, ३०, ३१, ३२, १३३, १३४, १३५, १३६</p>	<p>प्रति वर्गमिटर रु. ४६००/- (पाँच हजार पाँच सय)</p>
---	--

नियम नं ३२

कचनसय नगरपालिका साविक महत ९(ङ) नक्सामा पर्ने राजमार्गसगैँ जोडिएका कित्ताको मुल्यांकन प्रति वर्गमिटर

रु. ४४०००/- (चार हजार चार सय)

नियम नं ३३

कचनसय नगरपालिका साविक महत १(घ) नक्सामा पर्ने दुरसञ्चार कार्यालयको पश्चिम तर्फको पर्खालको बाटो हुदै कित्ताकाँट देखिन हुदै मालाभिड जोड्ने ग्रामिण सडकसगैँ जोडीएका कित्ता प्रति वर्गमिटर रु.

५०४००/-
 (दुई हजार पाँच सय)

नियम नं ३४

कचनसय नगरपालिका जि.एम.डी. जोडिइको काँठपुलदेखि मालाभिड जाने बाटोमा जोडिएका कित्ताहरु प्रति वर्गमिटर

रु. ७७०००/- (सात हजार सात सय)

नियम नं ३५

कचनसय नगरपालिका मित्रका साविक महत गा.वि.स. मा पर्ने अन्य जग्गाहरुको प्रति वर्गमिटरको मूल्य देहाय तालिका हुनेछः

कोट नं	पाखो चाहार	पाँचौ तह	कैफियत
१४००००/- (सात हजार पाँच सय)	रु. ६०००/- (पाँच सय)	रु. १०००/- (एक सय)	-

(Handwritten signatures)







विधि नं ३६

चन्दननाथ नगरपालिका साविक चन्दननाथ ३(म) को नक्सामा पर्ने कालेखोली देखि बाहिनीको दक्षिण गेटसम्म बाटोकाट दायो बायी जोडीएका कित्ताहरु र सो बाट कित्ता काँट भई कायम भएका कित्ताहरु समेतको प्रति वर्गमिटर

२३२, १८३, ६८, ६९, ७९, २२५, २२६, ८५, ८६, ९३, ९४, १०३, १०५, १११, ११२, ११५, ११
 ६८, ११३, ११४, २०, २१, २२, ४२, २१९, २२०, २५३, २५४, २६३, २६४, २६६, २६७, २६८,
 २७१, २७२, ४३, ४६, ४७, ५५, १८०, १९५, १७९, १९३, १७७, १९४, १७६, २०२, २०३, १७
 ३, २०४, १७३, २०५, २७१, २६७, २०७, २६५, २०९, १६४, २१०, १५३, १५५, २११, १५३,
 २२२, २२१, १५२, १४२, १४०, १४१, १३९, १३१, १३२, १३३, १३४

प्रति वर्गमिटर रु.
 ७७००१-
 (सात हजार सातसय)

विधि नं ३७

चन्दननाथ नगरपालिका साविक चन्दननाथ ८(ख) को देहायका कित्ताहरु र सोबाट कित्ता काँट भई कायम भएका कित्ताहरु समेतको प्रति वर्गमिटर

५४३, ५४४, ५४५, ५४६, ५४७, १७३, १७४, १७५

प्रति वर्गमिटर रु.
 १२४०१-

(आठ हजार दुससय पचास)

विधि नं ३८

चन्दननाथ नगरपालिका साविक चन्दननाथ ३(भ) को नक्साको बाटो, सडकमा जोडिएका कित्ताहरु र सोबाट कि.का काँट कायम भएका कित्ताहरु समेतको प्रति वर्गमिटर

७९, ८०, ८१, ८३, ८८, ८९, १००, ३१, ५४, ३४, ५३, १०२, ५२, १०६, ४५, ४१, ४०, ३९,
 ३८

प्रति वर्गमिटर रु.
 ३६००१-

(छ हजार छसय)

विधि नं ३९

चन्दननाथ नगरपालिका साविक चन्दननाथ ६(क) नक्सामा पर्ने टुडिखेलको तल्लो गेट देखी स्याउ प्रशोधनको गेट सम्म सडकमा कित्ताहरु र सोबाट कि.का भई कायम भएका कित्ताहरु समेतको प्रति वर्गमिटर






३३५, २७३, २७२, २७१, २७०, २६९, ४३६, ४४१, ३६४, ४३२, ४१०, २६१, २६०, २९
 ६, ४३९, ४३८, २३१, २३२, २३३, २९८, २९९, २३९, २४०, २४७, २४८, २४२, २४९, २
 ३९, ३३३, ४०६, ४०७, २००, २०१, १९९, २९६, १०६, १११, ११२, ११५, ५००, ५०२,
 ३२३, १३३, १२२, ३९४, ३९५, ११९, ३०३, ३०४, २८२, ४०५, ४०४, ४०२, ३९१, ३९
 ०, ३५३, ३५४, ३४७, ३३१, ३२९, ३१३, ३१४, ३४४, ३४५, ३४६, १२७, १२८, १२९, १
 ३९, १३१, ३५९, ३५०, १३३, १३४, १३५, ४४७, ४४८, १३७, ४४९, ४५०, ३३७, ३१०,
 ३११, ३०८, ३०९, २९७

प्रति वर्गमिटर रु.
 १२,१००१-

(बाह्र हजार एकसय)

विधि नं ४०

चन्दननाथ नगरपालिका साविक चन्दननाथ ६(क) नेपाली सेनाको तल्लो गेट हुदै बडा नं. ३(ब) सिमानासम्मका बाटोकाटकाट जोडीएका कित्ताहरु र सो बाट कि.का भई कायम भएका कित्ताहरु समेतको प्रति वर्गमिटर

Handwritten signatures and scribbles at the top of the page.

३९,४४०,३६७,२६६,२२९,२२७,२२६,२२३,२२२,२१९,२१८,२१७,४४४,४४
 ४४६,२१५,२०८,२०७,३४९,९६,१०४,४११,१०९,११०,११३,११४,११५,८४
 ८३,४००,४०१,४५३,४८५,४८४,४८३,४८२,५५६,६६,६०,५९,९५,९४,९३,९२
 २८७,२८६,२८५,९०,८९,८८,२९२,२९३,४८१,२७८,२८९,३९७,३९६,८१,८०,
 ३१९,३२०,४२६,४२७,३३३,३४२,३४३,४७०,४६८,४९८,४९९,७६,७५,७४,७२
 ७०,७१,६९,६६,६७,६८,४०८,४०९,३५१,३५२,६१

प्रति वर्गमिटर रु.
 १५०००/-
 (पाँच हजार पाँच सय)

क्रमांक नं ४१

क्रमांक नं ३९ र ४० का कित्ता बाहेक त्यसको भित्री भागमा रहेका कित्ताहरु प्रति वर्गमिटर रु. १५०००/-
 (दुई हजार पाँच सय)

क्रमांक नं ४२

समन्वय नगरपालिका साविक चन्दननाथ ६(क) को वन कार्यालय हुदै पशु अस्पताल तथा पशुसेवा कार्यालयको
 आवास गृहको चोक सम्म बाटोमा र सडकमा जोडिएका कित्ताहरु र सो बाट कित्ता काँट भई कायम भएका कित्ताहरु
 त्यसको प्रति वर्गमिटर

३३,३८,९३,९२,८८,८६,८७,८२,५४,५३,५२,५१,५०,४९,४३,४२,४१,४०,३९,७
 २,३३,३७,३६,३५,२४,२४,२५,२१,२०,८०,६९,६८,६७,६२,१७,९१,४५,१५,१४
 १३,१३,११,७७,२८,२६,३४,४५,४६,४७,८४,८५,६४,६५,७१,७०,५७,५८,५९

प्रति वर्गमिटर रु.
 १०५००/-
 (दस हजार पाँच सय)

क्रमांक नं ४३

समन्वय नगरपालिका साविक चन्दननाथ ३(ज) मा पर्ने पशु अस्पताल तथा पशुसेवा कार्यालयको आवास गृह चोक
 छिमेक सम्म हुदै कोटेसाधु पुलसम्मको बाटोमा जोडिएका कित्ताहरुको प्रति वर्गमिटर रु. १००००/-
 (आठ हजार आठ सय)

क्रमांक नं ४४

समन्वय नगरपालिका साविक चन्दननाथ ५(च) मा पर्ने कोटेसाधु देखि गन्धेसाधु पुलसम्म बाटोमा जोडिएका
 कित्ताहरुको प्रति वर्गमिटर रु. ४,४०००/- (चार हजार चार सय)

क्रमांक नं ४५

समन्वय देखि कर्णाली प्राविधिक शिक्षालय गेटसम्म मुलबाटोसगै जोडिएका कित्ताहरुको प्रति वर्गमिटर रु. ३३०००/-
 (तिन हजार तीन सय)

क्रमांक नं ४६

समन्वय नगरपालिका साविक चन्दननाथ ७ र ८ मा पर्ने जुगाडाखोला कालडुङ्गी पुल देखि पूर्व विमानस्थल जाने
 बाटो बायाँ जगाडाको घर देखि पश्चिम, हरि रोकायाको घर देखि उत्तर,नेपाली सेनाको तल्लो गेट देखि दक्षिण र
 जगाडाखोला नजिक नीरविक्रम शाहीका घर देखि पूर्वतर्फ बजार भित्रमा पर्ने जग्गाहरुको प्रति वर्गमिटर रु. १८,१५००/-
 (अठार हजार एक सय पचास)

क्रमांक नं ४७

समन्वय कार्यालय, जि.वि.स.(जिल्ला समन्वय समितिको कार्यालय) हुदै बसन्ती होटल,जि.से.वि.स. को
 आवास गृहसम्म सडकमा जोडिएका जग्गाहरुको प्रति वर्गमिटर रु. १५,५०००/- (पन्ध्र हजार पाँच सय)

Handwritten signatures and scribbles at the bottom of the page.

(Handwritten signatures)

निर्णय नं. ४८
 चन्दननाथ नगरपालिका साविक चन्दननाथ ६(ख) नक्सामा पर्ने जिल्ला प्रहरी कार्यालयको गेट देखि जुगाडपुल(कालखोली) सम्म सडकमा जोडिएका कित्ताहरू र सो बाट कि.काट भई कायम भएका कित्ताहरू समेतको प्रति वर्गमिटर

६५, ६२, ६३, ६४, ४५, ४६, ४४, ४३, ३०, ३१, २९, २८, ४४, ४८, ४९, २६, ३२, ३३, ३४, ३५, ३६, ३७, ३८, ३९, ४०, ४१, ८०, ८१, ९२, ९३, ७९, ७९, ६८, ६९, ७०, ८२, ७८, ९१, ९२, ९३, ९४, ९५, ८४, ८५, ९५, २३, २४, २५, २९, २०, १८, १९, १७, १९, १८, २२	प्रति वर्गमिटर रु. १५५०००/- (सोह्र हजार पाँच सय)
--	--

निर्णय नं. ४९
 चन्दननाथ नगरपालिका साविक चन्दननाथ ७(क) र ८(क) मा पर्ने जुगाडखोला राजासिम हुँदै कालेखोली बजारसम्म जाने बाटोसँगै जोडिएका कित्ताहरूको प्रति वर्गमिटर रु. **७,९५००/-** (सात हजार एउ सय पचास)

निर्णय नं. ५०
 चन्दननाथ नगरपालिका नेपाली सेना गढको पुर्व गेट देखि २४ नं बाहिनीको स्वास्थ्य भवन सम्म जाने गोरटो बाटोसँगै जोडिएका कित्ताहरूको प्रति वर्गमिटर रु. **२,२०००/-** (दुई हजार दुइ सय)

निर्णय नं. ५१
 चन्दननाथ नगरपालिका साविक चन्दननाथ-५ गोविन्द भत्रीको घरबाट सिमखाडा मुगाह हुँदै धार्डफलालाको डोडातिर जाने बाटोसम्मको दक्षिण तर्फको प्रति वर्गमिटर रु. **११,०००/-** (एक हजार एक सय)

निर्णय नं. ५२
 चन्दननाथ नगरपालिका साविक चन्दननाथ वडा नं ८ कालेखोली कार्मा तामाङको घर देखि धर्म बुढाको घर सम्म जाने बाटोसँगै जोडिएका जग्गाको प्रति वर्गमिटर रु. **११,०००/-** (एक हजार एक सय)

निर्णय नं. ५३
 चन्दननाथ नगरपालिका साविक चन्दननाथ वडा नं ८ कालेखोली कार्मा तामाङको घर देखि विमान स्थल तर्फ जाने बाटोसँगै जोडिएका जग्गाको प्रति वर्गमिटर रु. **११,०००/-** (एक हजार एक सय)

निर्णय नं. ५४
 चन्दननाथ नगरपालिका एयरपोर्ट भगवती मन्दिर देखि ठिन्केरुख वनस्पति कार्यालय सम्म बाटोमा जोडिएका कित्ताहरूको प्रति वर्गमिटर रु. **४३५००/-** (चार हजार त्रिस पचास)

निर्णय नं. ५५
 चन्दननाथ नगरपालिका साविक चन्दननाथ वडा नं ८ कालेखोली देखि अञ्चल प्रहरी कार्यालय जाने उकालोसम्म र उकालोसम्मको घर जगाडी बाटोसम्म बाटोमा जोडिएका जग्गाहरूको प्रति वर्गमिटर रु. **३३०००/-** (दुई हजार त्रिस सय)

निर्णय नं. ५६
 चन्दननाथ नगरपालिका साविक चन्दननाथ वडा नं २ ठिन्केरुख रामचन्द्र महतको घर देखि आचार्य बाडा हुँदै कुसालबाडा हुँदै अञ्चल प्रहरी कार्यालय जाने उकालो बाटोसम्म सहायक बाटोमा जोडिएका जग्गाहरूको प्रति वर्गमिटर रु. **३३०००/-** (दुई हजार त्रिस सय)

(Handwritten signatures)

[Handwritten signatures and scribbles at the top of the page]

क्रमांक नं ५७

चन्द्रबक्स गणको पूर्व गेटदेखि खालिकोट,डाडाकोट धारासम्म रु. ४४००१+। र डाडाकोट धारा देखि बुढापावाडा
 रु. ३३००१- (तिरहुवा तिरहुवा)

क्रमांक नं ५८

चन्द्रनाथ नगरपालिका वडा नं १ घर्मे बुढाको घर देखि दानसाँघु पुलसम्म कुलो र बाटोमा जोडिएका प्रति वर्गमिटर
 रु. ४,४००१- (चाहना चाहना)

क्रमांक नं ५९

चन्द्रनाथ नगरपालिका वडा नं २ ठिन्केरुख देखि पटमाराको सिमाना कोटभ्रिडसम्म बाटोमा जोडिएका कित्ताहरुको
 प्रति वर्गमिटर रु. ११००१- (सकल कुरा)

क्रमांक नं ६०

चन्द्रमती कार्यालय देखि दानसाँघु पुलसम्म बाटोमा जोडिएका कित्ताहरुको प्रति वर्गमिटर खेत रु. २७६०१+
 प्रति वर्गमिटर पाखो रु. १,०००१- (सकल कुरा) (दुईनासकल कुरा)

क्रमांक नं ६१

चन्द्रनाथ नगरपालिका भित्र साविक चन्द्रनाथ गा.वि.स. मा पर्ने अन्य जग्गाहरुको प्रतिवर्गमिटर देहायब मोजिम
 रु. दुईनासकल कुरा (सकल कुरा)

साविक वडा नं	खेत	पाखो	बाँधी तह	कैफियत
१	२७६०१-	७००१-	७०१-७०	सकल कुरा
२	२६००१-	७००१-	७०१-	
३	४०००१-	१०००१-	७०१-	

क्रमांक नं ६२

चन्द्रनाथ नगरपालिका साविक तलिउम गा.वि.स. मा पर्ने राजमार्गसँग जोडिएका कित्ताहरु र सो बाट कित्ता काँट भई
 बाटोमा जोडिएका कित्ताहरु समेत प्रतिवर्गमिटर

क्रमांक	तलिउम	२६२, ६१६, ६१५, ६१४, ६१३, ६१२, ६११, ६१२, ६१३, ६०९, ६०८, १६२, ६०७, ६३२, ६३३, ६०४, ६०३, ६०२, ६०१, ६००, ५९९, ५९८, ५९७, १२९, २९५, ६२२, ६२३, ६४५, ६४४, ५९६, ५०७, ६०६, ५९६	प्रतिवर्गमिटर रु. ३५४०१- (तिरहुवा चाहना पचास)
क्रमांक	तलिउम	४४९, ४४८, ४४७, ४४६, ४४५, ३३३, ४४४, ४४३, ४४२, ४४१, ४३८, ४३३, ४३२, ४३१, ४२९, ४२६, ४२७, ४२४, ४२३, ४४०, ४३९, ४३७, ४३६, ४३५, ४३४, ४३०, ४२८, ४२५, ४२३, ४२१, ४२०, ४१८, ४१७, ४१६, ४१५, ४१४, ४१३, ४१२, ४११, ४१०, ४०७, ४०६, ४०९	प्रतिवर्गमिटर रु. ३५४०१- (तिरहुवा चाहना पचास)
क्रमांक	तलिउम	४२०, ४१९, ४१८, ४१७, ४१६, ४१५, ३९६, ३९८, ४४८, ४४६, ४४५, ४४७	प्रतिवर्गमिटर रु.

[Handwritten signatures and scribbles at the bottom of the page]

[Handwritten signatures and marks at the top of the page]

संख्या	४४०,४३९,४४२	३८५०१-
तल्लिउम	४१०,४२२,४२९,४०७,४०४,४०४,४२५,४२६,४९७,४९४,४०९,४११, ४०६,४०३,४०२,४०९,४००,४९८,४९६,४९५,४९३,४९०,४९१,४९२, ४८९,४८८,४८४,४८५,४८६,४८७,४२३,४१८,४१७,४७९,४७८,४७२, ४७३,४७४,४७५,४७६,४७७,४८०,४८२,४८३	प्रतिवर्गामिटर रु. ३८५०१- (त्रिदशम भाग लप पचास)
तल्लिउम	४५२,४५३,४५४,४५५,४५६,३४३	प्रतिवर्गामिटर रु. ३८५०१- (त्रिदशम भाग लप पचास)

नगरपालिका साविक तल्लिउम गा.वि.स. उमगडा देखि देवल हुदै तल्लिउम गाँउ धुपिहुस्का जातिभिड सम्म सडकसँग जोडिएका कित्ता प्रति वर्गामिटर

संख्या	पाखो	कैफियत
१२००१ - (सकलप पचास)	रु. ३००१ - (सकलप)	

नगरपालिका साविक तल्लिउम गा.वि.स. मा पर्ने अन्य बाँकी सबै जग्गाको मूल्य प्रतिवर्गामिटर देहाय तल्लिउम हुनेछ ।

संख्या	खेत	पाखो	पाँचौ तह	कैफियत
१२००२	२५०१ - रु. १२००० (पाँचलप पचास)	रु. ३५० (त्रिलप पचास)	रु. ७०१ - (सकलप)	

नगरपालिका साविक कार्तिकस्वामी गा.वि.स. खल्ल सार्नु देखि दानसार्नुसम्म सहायक बाटोमा जोडिएका कित्ताको प्रति वर्गामिटर रु. ३३००१-

नगरपालिका साविक कार्तिकस्वामी गा.वि.स. मा पर्ने अन्य बाँकी सबै जग्गाको मूल्य प्रतिवर्गामिटर तल्लिउम हुनेछ ।

संख्या	खेत	पाखो	पाँचौ तह	कैफियत
१२००३	रु. ७००१ - (सकलप)	रु. २००१ - (पाँचलप)	रु. ७०१ - (सकलप)	

नगरपालिका साविक दानसार्नु सम्म ग्रामिण सडकसँग जोडिएका ५०(पचास)मिटर भित्रका कित्ताहरु प्रति वर्गामिटर रु. १२००१ -
(सकलप पचास)

नगरपालिका साविक महत १(घ) छिनागाउँ स्थित देवेन्द्रनाथ योगीको घर पश्चिम हुदै वाविस मन्दिर बायाँको फर्म हुदै राउतासिम माथिल्लो महतगाउँ हुदै मिचारागाउँ सम्म जोडिने ग्रामिण सडकसँग जोडिएका कित्ताहरु प्रति वर्गामिटर रु. २६५०१ र मालपोत कार्यालयको देखि पुर्व खालगाडा सम्म रु. २२०० हुदै कित्ताको प्रति वर्गामिटर रु. १५५०१-

[Handwritten signatures and marks at the bottom of the page]

[Handwritten signature]

[Handwritten signature]

[Handwritten signature]

क्रमांक नं ६९

नगरपालिका साविक महत २ छिना गाउँ रवि थापाको घर देखि दक्षिण तर्फ जोड्ने कर्णाली राजमार्गसम्म बाटोको दायाँ-बायाँ जोडिने कित्ता प्रति वर्गमिटर रु. ६,८००।- (आठसय आठसय)

क्रमांक नं ७०

नगरपालिका साविक महत २ छिना गाउँ रवि थापाको घर देखि पश्चिम तर्फ साविक वडा नं ४ नर बहादुर थापाको मिलसम्म महतगाउँ बाटोको दायाँ बायाँ बाटोसँग जोडिएका कित्ताहरु प्रति वर्गमिटर रु. ७,७००।- (सातसय सातसय)

क्रमांक नं ७१

नगरपालिका साविक महत ६ वरम बहादुर महतको घर देखि पश्चिम हुदै साविक महत ७ मिचागाउँ जाने बाटोको बाटोमा जोडीएका कित्ताहरु प्रति वर्गमिटर रु. ९,३००।- (नवसय त्रिसय)

क्रमांक नं ७२

नगरपालिका साविक महत २ सुरत बहादुर भण्डारीको घर देखि गोरबहादुर सुनारको घर हुदै राउतासिम बाटोको जोडिने सहायक बाटोको दायाँ बायाँ कित्ताहरु प्रति वर्गमिटर रु. ९,९००।- (नवसय एउसय)

क्रमांक नं ७३

नगरपालिका साविक महत ९ मुन बहादुर रावलको घर हुदै भक्तबहादुर रावलको घरसम्मको सहायक बाटोको जोडिएका दायाँ बायाँ कित्ताहरु प्रति वर्गमिटर रु. ३,३००।- (तिसय त्रिसय)

क्रमांक नं ७४

नगरपालिका (साविक महावैपाथरखोला कालिकाखेतु र बड्की गा.वि.स.) क्षेत्र भित्र देहाय बमोजिम मुल्य कायम गर्ने कित्ता हरियो ।

नगरपालिका देवी गमगढी सडक मार्गमा हिमा गा.पा. (साविक महावैपाथरखोला कालिकाखेतु र बड्की गा.वि.स.)

जोडिएका कित्ता जग्गाहरु र सो जग्गा कित्ताकाँटभई कायम भएका जग्गाहरु प्रति वर्गमिटर रु. ४०००।- (चारसय)

नगरपालिका देवी गमगढी सडक मार्गमा हिमा गा.पा. (साविक महावैपाथरखोला कालिकाखेतु र बड्की गा.वि.स.)

जोडिएका सहायक सडकमा जोडिएका कित्ता जग्गाहरु र सो जग्गा कित्ताकाँट भई कायम भएका जग्गाहरु प्रति वर्गमिटर रु. १०००।- (एकसय)

नगरपालिका देवी गमगढी सडक मार्गमा हिमा गा.पा. (साविक महावैपाथरखोला कालिकाखेतु र बड्की गा.वि.स.)

वाट बडा कार्यालयमा जोडिएका सडक जोडिएका कित्ता जग्गाहरु र सो जग्गा कित्ताकाँट भई कायम भएका जग्गाहरु प्रति वर्गमिटर रु. ७०००।- (सातसय)

नगरपालिका देवी गमगढी सडक मार्गमा हिमा गा.पा. (साविक महावैपाथरखोला कालिकाखेतु र बड्की गा.वि.स.)

अन्तरगत वडा को क्षेत्र भित्र रहेको बाटोमा जोडिएका कित्ता जग्गाहरु र सो जग्गा कित्ताकाँट भई कायम भएका जग्गाहरु प्रति वर्गमिटर रु. ४०००।- (चारसय)

नगरपालिका रहेको बजार क्षेत्रमा पर्ने कित्ताहरु प्रति वर्गमिटर रु. ४०००।- (चारसय)

नगरपालिका (साविक महावैपाथरखोला कालिकाखेतु र बड्की गा.वि.स.) खेत चाहार क्षेत्रमा रहेको बाटोको दायाँ बायाँ कित्ताहरु प्रति वर्गमिटर रु. ६६१।- (षडसय)

रकम- ३२०१- पारवो- २००१-

[Handwritten signatures and marks at the bottom of the page]

निर्णय नं. ७५

सिजा गाँउपालिका (साविक नराकोट शनिगाउ र धापा) क्षेत्र भित्र देहाय बमोजिम मुल्य कायम गर्ने निर्णय गरियो ।

क) नागम देखी गमगढी सडक मार्गमा सिजा गा.पा. (साविक नराकोट शनिगाउ र धापा) खण्डमा जोडिएका कित्ता जग्गाहरु र सो जग्गा कित्ताकाँट भई कायम भएका जग्गाहरु प्रति वर्गमिटर रु. ४०००१- (चार हजार एक सय एक)

ख) नागम देखी गमगढी सडक मार्गमा सिजा गा.पा. (साविक नराकोट शनिगाउ र धापा) खण्डमा जोडिएका सहायक सडकमा जोडिएका कित्ता जग्गाहरु र सो जग्गा कित्ताकाँट भई कायम भएका जग्गाहरु प्रति वर्गमिटर रु. १०००१- (एक हजार एक सय एक)

ग) सिजा गाँउपालिका वडा कार्यालयमा जोडिएका सडक खण्डमा जोडि पाएका कित्ता जग्गाहरु र सो जग्गा कित्ताकाँट भई कायम भएका जग्गाहरु प्रति वर्गमिटर रु. ७०००१- (सात हजार एक सय एक)

घ) सिजा गा.पा. (साविक नराकोट शनिगाउ र धापा) अन्तरगत वडा को क्षेत्र भित्र रहेका सहायक बाटोमा जोडिएका कित्ता जग्गाहरु र सो जग्गा कित्ताकाँट भई कायम भएका जग्गाहरु प्रति वर्गमिटर रु. ५००१- (पाँच सय एक)

ङ) सिजा गाँउपालिका रहेको नराकोट बजार क्षेत्रमा पर्ने कित्ताहरु प्रति वर्गमिटर रु. ५०००१- (पाँच हजार एक सय एक)

च) माथी उल्लेख भए बाहेक सिजा गाँउपालिका (साविक नराकोट शनिगाउ र धापा) खेत चाहार प्रति वर्गमिटर रु. पाखो चाहार प्रति वर्गमिटर रु. पाचौँ तह प्रति वर्गमिटर रु. ६५ खेत - ५००१-
पाखो - १५०१-

निर्णय नं. ७६

कनकासुन्दरी गाँउपालिका (साविक पाण्डवगुफा, विराट, कनकासुन्दरी, वोतामालिका र बुसमाडिचौर) क्षेत्र भित्र देहाय बमोजिम मुल्य कायम गर्ने निर्णय गरियो ।

क) नागम देखी गमगढी सडक मार्गमा कनकासुन्दरी गा.पा. (पाण्डवगुफा, विराट, कनकासुन्दरी, वोतामालिका र बुसमाडिचौर) खण्डमा जोडिएका कित्ता जग्गाहरु र सो जग्गा कित्ताकाँट भई कायम भएका जग्गाहरु प्रति वर्गमिटर रु. ४०००१- (चार हजार एक सय एक)

ख) नागम देखी गमगढी सडक मार्गमा कनकासुन्दरी गा.पा. (पाण्डवगुफा, विराट, कनकासुन्दरी, वोतामालिका र बुसमाडिचौर) खण्डमा जोडिएका सहायक सडकमा जोडिएका कित्ता जग्गाहरु र सो जग्गा कित्ताकाँट भई कायम भएका जग्गाहरु प्रति वर्गमिटर रु. १०००१- (एक हजार एक सय एक)

ग) कनकासुन्दरी गा.पा. (पाण्डवगुफा, विराट, कनकासुन्दरी, वोतामालिका र बुसमाडिचौर) बाट वडा कार्यालयमा जोडिएका सडक खण्डमा जोडिएका कित्ता जग्गाहरु र सो जग्गा कित्ताकाँट भई कायम भएका जग्गाहरु प्रति वर्गमिटर रु. १०००१- (एक हजार एक सय एक)

घ) कनकासुन्दरी गा.पा. (पाण्डवगुफा, विराट, कनकासुन्दरी, वोतामालिका र बुसमाडिचौर) अन्तरगत वडा को क्षेत्र भित्र रहेका सहायक बाटोमा जोडिएका कित्ता जग्गाहरु र सो जग्गा कित्ताकाँट भई कायम भएका जग्गाहरु प्रति वर्गमिटर रु. ५००१- (पाँच सय एक)

ङ) कनकासुन्दरी गाँउपालिका रहेको बजार क्षेत्रमा पर्ने कित्ताहरु प्रति वर्गमिटर रु. ४०००१- (चार हजार एक सय एक)

च) माथी उल्लेख भए बाहेक कनकासुन्दरी गाँउपालिका (पाण्डवगुफा, विराट, कनकासुन्दरी, वोतामालिका र बुसमाडिचौर) खेत चाहार प्रति वर्गमिटर रु. पाखो चाहार प्रति वर्गमिटर रु. पाचौँ तह प्रति वर्गमिटर रु. १५०१-

खेत-चाहार - ५५०१- पाखो चाहार - १५०१-

Handwritten signatures and marks at the bottom of the page.

क. तिला गाँउपालिका (साविक रारालिही, घोडेमहादेव, मालिकाठाँटा र कुडारी गा.वि.स.) क्षेत्र भित्र देहाय बमोजिम मुल्य कायम गर्ने

क. तिला गाँउपालिका (साविक रारालिही र कुडारी गा.वि.स.) को कर्णाली राजमार्गखण्डमा जोडिएका कित्ता जग्गाहरू र सो जग्गा कित्ताकाँट भई कायम भएका जग्गाहरू प्रति वर्गमिटर रु. ३०००० - (तीन हजार)

ख. तिला गाँउपालिका (साविक रारालिही, घोडेमहादेव, मालिकाठाँटा र कुडारी गा.वि.स.) कर्णाली राजमार्गमा खण्डमा जोडिएका सहायक सडकमा जोडिएका कित्ता जग्गाहरू र सो जग्गा कित्ताकाँट भई कायम भएका जग्गाहरू प्रति वर्गमिटर रु. १६००० - (एक हजार पाँच सय)

ग. तिला गाँउपालिका (साविक रारालिही, घोडेमहादेव, मालिकाठाँटा र कुडारी गा.वि.स.) बाट बडा कार्यालय सडक खण्डमा जोडिएका कित्ता जग्गाहरू र सो जग्गा कित्ताकाँट भई कायम भएका जग्गाहरू प्रति वर्गमिटर रु. १०००० - (एक हजार)

घ. तिला गाँउपालिका (साविक रारालिही, घोडेमहादेव, मालिकाठाँटा र कुडारी गा.वि.स.) अन्तरगत बडा को क्षेत्र भित्र रहेका सहायक बाटोमा जोडिएका कित्ता जग्गाहरू र सो जग्गा कित्ताकाँट भई कायम भएका जग्गाहरू प्रति वर्गमिटर रु. २००० - (पाँच सय)

ङ. तिला गाँउपालिका बजार क्षेत्रमा पर्ने कित्ताहरू प्रति वर्गमिटर रु. ४०००० - (चार हजार)

च. माथी उल्लेख भए बाहेक तिला गाँउपालिका (साविक रारालिही, घोडेमहादेव, मालिकाठाँटा र कुडारी गा.वि.स.) खेत चाहार प्रति वर्गमिटर रु. १००० - (एक हजार) पाखो चाहार प्रति वर्गमिटर रु. ३००० - (तीन हजार) पाचौँ तह प्रति वर्गमिटर रु. ७०० - (सात सय)

ख. तिला गाँउपालिका (साविक ताम्ती, तातोपानी, हाँकु र लाम्ना गा.वि.स.) क्षेत्र भित्र देहाय बमोजिम मुल्य कायम गर्ने निर्णय

क. तातोपानी गा.पा. (साविक तातोपानी र लाम्ना गा.वि.स.) कर्णाली राजमार्गमा खण्डमा जोडिएका कित्ता जग्गाहरू र सो जग्गा कित्ताकाँट भई कायम भएका जग्गाहरू प्रति वर्गमिटर रु. ४०००० - (चार हजार)

ख. तातोपानी गा.पा. (साविक ताम्ती, तातोपानी, हाँकु र लाम्ना गा.वि.स.) कर्णाली राजमार्ग खण्डमा जोडिएका सहायक सडकमा जोडिएका कित्ता जग्गाहरू र सो जग्गा कित्ताकाँट भई कायम भएका जग्गाहरू प्रति वर्गमिटर रु. १६००० - (एक हजार पाँच सय)

ग. तातोपानी गा.पा. (साविक ताम्ती, तातोपानी, हाँकु र लाम्ना गा.वि.स.) बाट बडा कार्यालयमा जोडिएका सडक खण्डमा जोडिएका कित्ता जग्गाहरू र सो जग्गा कित्ताकाँट भई कायम भएका जग्गाहरू प्रति वर्गमिटर रु. १०००० - (एक हजार)

घ. तातोपानी गा.पा. (साविक ताम्ती, तातोपानी, हाँकु र लाम्ना गा.वि.स.) अन्तरगत बडा को क्षेत्र भित्र रहेका सहायक बाटोमा जोडिएका कित्ता जग्गाहरू र सो जग्गा कित्ताकाँट भई कायम भएका जग्गाहरू प्रति वर्गमिटर रु. २००० - (पाँच सय)

ङ. तातोपानी गाँउपालिका बजार क्षेत्रमा पर्ने कित्ताहरू प्रति वर्गमिटर रु. ४०००० - (चार हजार)

च. माथी उल्लेख भए बाहेक तातोपानी गाँउपालिका (साविक ताम्ती, तातोपानी, हाँकु र लाम्ना गा.वि.स.) खेत चाहार प्रति वर्गमिटर रु. १००० - (एक हजार) पाखो चाहार प्रति वर्गमिटर रु. ३००० - (तीन हजार) पाचौँ तह प्रति वर्गमिटर रु. ७०० - (सात सय)

स्वेत - २००० - पालोचाहा - ३००० - (तीन सय) (पाँच सय)

Handwritten signatures and marks at the bottom of the page.

क्रमांक नं. ७९

पातारासी गाउँपालिका (साविक पटमारा,डिल्लीचौर,छुमचौर र पातारासी गा.वि.स.) क्षेत्र भित्र देहाय बमोजिम मुल्य कायम गर्ने निर्णय गरियो ।

- क) पातारासी गा .पा.(साविक पटमारा,डिल्लीचौर,छुमचौर र पातारासी गा.वि.स.)उर्धु हुदै पातारासी सडक तथा उर्धु हुदै पटमारा खाली सडक खण्डमा जोडिएका कित्ता जग्गाहरु र सो जग्गा कित्ताकोट भई कायम भएका जग्गाहरु प्रति वर्गमिटर रु. १२,००१- (शुद्धमा दुइसय)
- ख) पातारासी गा .पा.(साविक पटमारा,डिल्लीचौर,छुमचौर र पातारासी गा.वि.स.)खण्डमा जोडिएका सहायक सडकमा जोडिएका कित्ता जग्गाहरु र सो जग्गा कित्ताकोट भई कायम भएका जग्गाहरु प्रति वर्गमिटर रु. ११,००१- (शुद्धमा एकसय)
- ग) पातारासी गा.पा.(साविक पटमारा,डिल्लीचौर,छुमचौर र पातारासी गा.वि.स.) बाट वडा कार्यालयमा जोडिएका सडक खण्डमा जोडिएका कित्ता जग्गाहरु र सो जग्गा कित्ताकोट भई कायम भएका जग्गाहरु प्रति वर्गमिटर रु. ९००१- (नौसय)
- घ) पातारासी गा .पा.(साविक पटमारा,डिल्लीचौर,छुमचौर र पातारासी गा.वि.स.)अन्तरगत वडा को क्षेत्र भित्र रहेका सहायक बाटोमा जोडिएका कित्ता जग्गाहरु र सो जग्गा कित्ताकोट भई कायम भएका जग्गाहरु प्रति वर्गमिटर रु. ६६०१- (पाँचसय पचास)
- ङ) पातारासी गाउँपालिका रहेको बजार क्षेत्रमा पर्ने कित्ताहरु प्रति वर्गमिटर रु. १८००१- (एकसय अठ्ठाइस हजार)
- च) माथी उल्लेख भए बाहेक पातारासी गा .पा.(साविक पटमारा,डिल्लीचौर,छुमचौर र पातारासी गा.वि.स.) खेत चाहार प्रति वर्गमिटर रु. ४००१- (चारसय) र पाचौं तह प्रति वर्गमिटर रु. ७००१- (सातसय)

क्रमांक नं. ८०

देपालगाँउ गाउँपालिका (साविक देपालगाँउ,गज्याकोट र गुठिचौर गा.वि.स.)क्षेत्र भित्र देहाय बमोजिम मुल्य कायम गर्ने निर्णय गरियो ।

- क) दानसाधु गुठिचौर गा .पा.(साविक गज्याकोट र गुठिचौर गा.वि.स.) दानसाधु विगारे गाँउ हुदै गुठिचौर सडक तथा (साविक देपालगाँउ गा.वि.स.) दानसाधु धिता गाँउ हुदै गज्याकोट गाँउ सडक खण्डमा जोडिएका कित्ता जग्गाहरु र सो जग्गा कित्ताकोट भई कायम भएका जग्गाहरु प्रति वर्गमिटर रु. १८००१- (एकसय अठ्ठाइस हजार)
- ख) गुठिचौर गा .पा.(साविक देपालगाँउ,गज्याकोट र गुठिचौर गा.वि.स.) खण्डमा जोडिएका सहायक सडकमा जोडिएका कित्ता जग्गाहरु र सो जग्गा कित्ताकोट भई कायम भएका जग्गाहरु प्रति वर्गमिटर रु. १३००१- (एकसय त्रिसय)
- ग) गुठिचौर गा .पा.(साविक देपालगाँउ,गज्याकोट र गुठिचौर गा.वि.स.) बाट वडा कार्यालयमा जोडिएका सडक खण्डमा जोडिएका कित्ता जग्गाहरु र सो जग्गा कित्ताकोट भई कायम भएका जग्गाहरु प्रति वर्गमिटर रु. ९००१- (नौसय)
- घ) गुठिचौर गा .पा.(साविक देपालगाँउ,गज्याकोट र गुठिचौर गा.वि.स.) अन्तरगत वडा को क्षेत्र भित्र रहेका सहायक बाटोमा जोडिएका कित्ता जग्गाहरु र सो जग्गा कित्ताकोट भई कायम भएका जग्गाहरु प्रति वर्गमिटर रु. ८००१- (आठसय)

[Handwritten signatures and initials at the top of the page]

ड) गोठीचौर गाउँपालिका रहेको क्षेत्रमा पर्ने कित्ताहरु प्रति वर्गमिटर रु. २२००१- (नेह्रना (दुईरुप्य)
च) माथी उल्लेख भए बाहेक गुठीचौर गाउँपालिका (साविक देपालगाँउ, गज्याकोट र गुठीचौर गा.वि.स.)
खेत चाहार प्रति वर्गमिटर रु. पाचौं तह प्रति वर्गमिटर रु. २००१- (नेह्रना (दुईरुप्य)
२०११-१६६० पाखो-२००१-माघातह १००१-

निर्णय नं. ८१
बसपार्क भित्र जोडिएका कित्ताहरु प्रति वर्गमिटर रु. ११,२००१- (नेह्रना (दुईरुप्य)

निर्णय नं. ८२
जग्गा न्यूनतम मुल्यांकनको मुल्य निर्धारण पश्चात सम्बन्धित नगर पालिका र गाउँपालिकाले घरको मुल्य र
कारोबार लेनदेन हुने जग्गा सडक सहायक सडक घरवाटो भए नभएको सिफारिसको आधारमा मालपोत कार्यालयले
सङ्ग्रह रकम असुल उपर गर्ने निर्णय गरियो।

[Handwritten signatures and initials at the bottom of the page]

सं. ४६

३. नून सडक, सहायक सडक, गोरटो बाटो, बाटो भए/नभएको एवं घरबास भए/नभएको र गत
सडकको मूल्यांकनमा फलना ठाउँ देखि फलना ठाउँसम्म भन्ने उल्लेख भएकोमा सो ठाउँको जग्गाको
जग्गा नं. र नक्सा नं. उल्लेख गरी स्थानीय निकाय (नगरपालिका र वडा कार्यालय)बाट अनिवार्य रुपमा
सिफारिस लिएर मात्र लिखत पारित गर्ने र घरको मूल्य सम्बन्धित नगरपालिका र वडा कार्यालयबाट
सुझाई सिफारिस गर्ने व्यवस्थालाई प्रभावकारी रुपमा कार्यान्वयन गर्ने ।

४. चन्द्रनाथ नगरपालिका तथा सम्पूर्ण साविक गा.वि.स.हरूमा मुख्य सडक वा राजमार्गमा पर्ने कित्ता
वाटि खोलिएका नयाँ सहायक सडक खण्डमा पर्ने कित्ताहरूको न्यूनतम मूल्यांकन अंक मुख्य सडक वा
राजमार्ग खण्डको न्यूनतम मूल्यांकनको ५० (पचास) प्रतिशतले हुने मूल्यलाई कायम गर्ने र अन्य
सडकको हकमा निर्णय नं. १ देखि ८९ सम्मको हकमा देहाय अनुरूप गर्ने । (उपरोक्त)

Handwritten signature

Handwritten signature

Handwritten signature

Handwritten signature

Handwritten signature

Handwritten signature

Handwritten signature

Handwritten signature

Handwritten signature