

गाउँपालिका तथा नगरपालिका वस्तुगत विवरण कपिलवस्तु- २०७३

RURAL MUNICIPALITY AND MUNICIPALITY PROFILE, KAPILVASTU- 2073



प्रकाशकः
तथ्याङ्क कार्यालय, कपिलवस्तु
(कपिलवस्तु, रुपन्देही, अर्घाखाँची)
फोन/फ्याक्स: ०७६-५६००६१

प्रकाशकः
जिल्ला समन्वय समितिको कार्यालय
कपिलवस्तु

प्रकाशक
तथ्याङ्क कार्यालय
तौलिहवा, कपिलवस्तु
फोन/फ्याक्स: ०७६-५६००६९
तथा
जिल्ला समन्वय समितिको कार्यालय
तौलिहवा, कपिलवस्तु

पहिलो संस्करण: २०७३

कम्प्युटर सेटिङ्ग/टाईपिङ्ग
तथ्याङ्क अधिकृत अवधेश कुमार शुक्ला, अमर पौडेल

सम्पादक:
तथ्याङ्क अधिकृत अवधेश कुमार शुक्ला

प्रकाशित प्रति: १००० प्रति

मुद्रण:
सजिता प्रिन्टिङ प्रेस, तौलिहवा
फोन: ९८५७०२४९५०



नेपाल सरकार
राष्ट्रिय योजना आयोगको सचिवालय
केन्द्रीय तथ्याङ्क विभाग
केन्द्रीय तथ्याङ्क विभाग
२०१५

फोन नं. : ९७७-१-४२४५९४६
९७७-१-४२४५९४७
९७७-१-४२४५९४८
९७७-१-४२२९४०६
फ्याक्स : ९७७-१-४२२७७२०

प.सं.: २०७३/७४

रामशाह पथ
थापाथली, काठमाण्डौ

च.नं.:

मन्तव्य

स्थानीय नीति निर्माता, योजनाकार, अनुसन्धानकर्ता, अध्येता र सञ्चारकर्मीहरूका लागि खण्डीकृत तथ्याङ्कको माग दिनानुदिन बढ्दै गईरहेको अनुभव हामीले गरेका छौं । खण्डीकृत तथ्याङ्कको यस्तो मागलाई राष्ट्रिय जनगणना, कृषिगणना र नमुना सर्वेक्षणमा आधारित विभिन्न सर्वेक्षणहरूले मात्र परिपूर्ति गर्न नसक्ने सन्दर्भमा गणना तथा सर्वेक्षणहरूबाट प्राप्त स्थानीय तहका तथ्याङ्क र स्थानीयस्तरका विभिन्न निकायहरूमा व्यवस्थापन गरिएका अभिलेखहरूमा छरिएर रहेका उपयोगी आँकडाहरूलाई तथ्याङ्क कार्यालयहरूले विगतका वर्षहरूमा पनि जिल्ला तहका वस्तुगत विवरणहरू तयार गरेका र तिनको अधिकतम माग तथा प्रयोग भएको अनुभव हामीले गरेका छौं । यसै सन्दर्भमा, देशको परिवर्तित स्थानीय तह अनुसारको तथ्याङ्क एकत्रित गरी आम प्रयोगकर्ताहरूको उपयोगको लागि उपलब्ध गराउने प्रयासस्वरूप केन्द्रीय तथ्याङ्क विभाग अन्तर्गतका तथ्याङ्क कार्यालयहरूले चालू आर्थिक वर्षमा गाउँपालिका/नगरपालिका प्रोफाइल तयार गरेका हुन् । यसको तयारीबाट स्थानीय तहको तथ्याङ्क भण्डार समृद्ध हुनुका साथै प्रयोगकर्ताहरूको माग निकै हदसम्म सम्बोधन भई योजनाविद्, अनुसन्धानकर्ता, विद्यार्थी, तथा सरोकारवाला हरूको निम्ति निकै सहयोगी हुने विश्वास मैले लिएको छु ।

स्थानीय तहहरूका वडास्तरसम्मका तथ्याङ्कहरू संग्रहित यस्तो महत्वपूर्ण गाउँपालिका/नगरपालिका प्रोफाइल तयार गरी प्रकाशनमा ल्याउन लागेकोमा म यस कार्यको प्रशंसा गर्दछु र यसको तयारीमा संलग्न सम्पूर्ण कर्मचारी वर्गमा धन्यवाद दिन चाहन्छु । आगामी वर्षमा तथ्याङ्क कार्यालयहरूले यस प्रकाशनको अद्यावधिक नवीन संस्करणलाई पनि प्राथमिकता दिनेछन् भन्ने विश्वास मैले लिएको छु ।

सुमनराज अर्याल
(महानिर्देशक)



पत्र संख्या : ०७३/७४
च.न.



जिल्ला प्रशासन कार्यालय

कपिलवस्तु, लौलिहवा
कपिलवस्तु

फ्याक्स नं.: ०७६-५६००५१
प्र.जि.अ. निवास:- ०७६-५६०१७०
प्र.जि.अ. कक्ष:- ०७६-५६०१५९
कार्यालय:- ०७६-५६०१५८
कार्यालय:- ०७६-५६०२३०
कार्यालय:- ०७६-५६०११५
कार्यालय:- ०७६-५६०४४५

मिति:- २०७४/०३/०९

मन्तव्य

तथ्यांक नै सूचनाको आधार हो । विकासको लागि आधार तथा मापनको रूपमा तथ्यांकलाई लिइनु पर्दछ । तथ्यांकलाई आधार लिएर तर्जुमा गरिएका निति, योजना तथा कार्यक्रमले मात्र सफलता प्राप्त गर्दछ । तसर्थ, यस प्रकारको सही एवं पूर्ण तथ्यांकको उत्पादन तथा विप्लेषण गर्नु निकै महत्वपूर्ण र चुनौतिपूर्ण कार्य हो । जिल्लाको समग्र विकास, योजना तर्जुमा, कार्यान्वयनको स्तर तथा अनुगमन तथा मुल्यांकनको लागि तथ्यांकको आवश्यकता पर्दछ ।

यसै सन्दर्भमा स्थानियतह पुनःसंरचना आयोग ले सिफारिस गरेको ७४४ स्थानियतह वर्गिकरण लाई नेपाल सरकार मन्त्रपरिषद बाट मिति २०७३/११/२२ गते स्वीकृत भई मिति २०७३/११/२७ गते को राजपत्रमा प्रकाशन भई लागू भए बमोजिम कपिलवस्तु जिल्लामा ६ वटा नगरपालिका हरु र ४ वटा गाउँपालिकाहरु गरि जम्मा १० स्थानियतहहरु रहेका छन् । यस जिल्लामा रहेका स्थानियतहहरुको अलग अलग जनसांख्यिक तथा अन्य तथ्याङ्कीय विवरणहरु सहितको गाउँपालिका तथा नगरपालिकाहरुको वस्तुगत विवरण २०७४ जिल्ला समन्वय समितिको कार्यालय कपिलवस्तु तथा तथ्याङ्क कार्यालय कपिलवस्तुले संयुक्त रूपमा प्रकाशनमा ल्याउन लागेकोमा म यस कार्यको प्रशंसा गर्दछु ।

यस पुस्तकले स्थानियतहको तथ्यांक भण्डारण समृद्ध हुनुको साथै प्रयोगकर्ताको माग निकै हद सम्म सम्बोधन भई योजनाविद् अनुसन्धानकर्ता, विद्यार्थी तथा सरोकारवालाहरुको निमित्त निकै नै सहयोगी हुने विश्वास मैले लिएको छु ।

साथै पुस्तक प्रकाशनमा खटिनु हुने तथ्यांक कार्यालयका प्रमुख, श्री अवधेश कुमार शुक्ला लगायत संलग्न सम्पूर्ण कर्मचारी वर्गमा धन्यवाद दिन चाहन्छु ।

विष्णु प्रसाद ढकाल
(प्रमुख जिल्ला अधिकारी)



जिल्ला समन्वय समितिको कार्यालय

फोन नं. ०७६-५६००२७

०७६-५६००७२

फ्याक्स नं.०७६-५६०३०७

कपिलवस्तु जिल्ला समिति

(५ नं. प्रशासन विभाग)



मिति २०७३/३/६

पत्र संख्या:-

चलानी नं.:-


प्राप्त पत्र संख्या र मिति:-

मन्तव्य

सुचना तथा तथ्याङ्क शक्तिको स्रोत हो। सुचना तथा तथ्याङ्क प्रवाह गर्ने सार्वजनिक निकायको दायित्व हो। विभिन्न क्षेत्रमा आएका नयाँ-नयाँ परिवर्तन, चुनौति, समस्या एवम् अवरोध आदिको जानकारीका साथै सामना गर्न सुचना तथा तथ्याङ्कले महत्वपूर्ण भूमिका खेल्छ। विभिन्न क्षेत्रसँग सम्बन्धित सुचना तथा तथ्याङ्कहरू प्राप्तगर्ने सरोकारवालाहरूको नैसर्गिक अधिकार हो।

वर्तमान अवस्थामा सुचना तथा तथ्याङ्कको उपयोगिता र उपादेयतामा वृद्धि सर्ग-सर्गै विभिन्न क्षेत्रका तथ्याङ्कहरू प्रयोगकर्ता मैत्री तथा खण्डीकृत स्वरूपमा माग बढिरहेको छ। यस्तो अवस्थामा केन्द्रीय स्तरमा तयार पारीएका तथ्याङ्क तथा सुचनाहरू देशका स्थानीय एकाईहरूको विस्तृत जानकारी प्राप्तगर्न सम्भव हुदैन। यसै कुरालाई मनन गरी जिल्ला समन्वय समितिको कार्यालय कपिलवस्तु तथा तथ्याङ्क कार्यालय कपिलवस्तुले संयुक्त रूपमा केन्द्रीय तथ्याङ्क विभागका विभिन्न प्रकाशनहरूमा छरिएर रहेका तथा जिल्ला स्थित विभिन्न सरकारी तथा गैर सरकारी निकायहरूबाट प्राप्त आकडाहरूलाई एकत्रीत गरी कपिलवस्तु जिल्लाको गाउँपालिका तथा नगरपालिकाहरूको वस्तुगत विवरण २०७३ यहाँहरू समक्ष पस्कने जमर्को गरेको छ। यस पुस्तकले कपिलवस्तु जिल्लाको दश वटै स्थानिय तह (गाउँपालिका तथा नगरपालिका) हरूको विकास निर्माणमा भएको वर्तमान स्थिति तथा पूर्वाधार विकासको अवस्था अवगत हुन गई गाउँपालिका तथा नगरपालिका स्तरीय, प्रदेश स्तरीय तथा राष्ट्रीय स्तरका विकास निर्माणका योजनाहरूको उचित छनौट तथा तर्जुमा,प्रभावकारी कार्यान्वयन तथा यथार्थपरक मूल्याङ्कनमा ठूलो महत्व राख्दछ। गाउँपालिका तथा नगरपालिकाहरूको विकास निर्माणमा अहोरात्र खट्नु हुने जनप्रतिनिधिहरू तथा अन्य सरोकारवालाहरूको लागि यस प्रकाशनले महत्वपूर्ण भूमिका खेल्ने अपेक्षा गरिएको छ साथै नेपाल सरकारको गाउँ गाउँमा सिंहदरबार भन्ने नारालाई सफल पार्नको लागि पनि आवश्यक महत्वपूर्ण तथ्याङ्क उपलब्ध गराउने विश्वास गरिएको छ। यसका अतिरिक्त कपिलवस्तु जिल्लाका विविध विषयहरूमा जानकारी लिन चाहानु हुने राजनितिज्ञ, योजनाविद, अनुसन्धानकर्ता, बुद्धिजीवी, शिक्षक, विद्यार्थीहरू तथा सरोकारवाला जिज्ञासुहरूको आवश्यकतालाई केही हदसम्म भएपनि पुरा गर्नेछ भन्ने आशा गरिएको छ।

साथै पुस्तक प्रकाशनमा खटिनु हुने तथ्यांक कार्यालयका प्रमुख श्री अवधेश कुमार शुक्ला लगायत संलग्न सम्पूर्ण कर्मचारीहरूलाई हार्दिक धन्यवाद दिन चाहन्छु। साथै आगामी प्रकाशनलाई अझ प्रभावकारी तथा तथ्यपरक बनाउन प्रकाशनका क्रममा भएका त्रुटीहरू औल्याई उपयुक्त सल्लाह र सुझावको लागि पाठक वर्ग संग अपेक्षा समेत गर्दछु।


चन्द्रकान्त न्यौजानी
(स्थानीय विकास अधिकारी)

सम्पादकीय

भरखरै मात्र नेपाल सरकारले स्थानिय निकाय पुनःसंरचना आयोगको सिफारिसको आधारमा नेपालका ७५ जिल्लाहरूमा ७४४ गाउँपालिका तथा नगरपालिका रहने गरि स्थानिय तहहरूको पुनःसंरचना गरेको अवस्था छ । यसै क्रममा कपिलवस्तु जिल्लालाई ४ वटा गाउँपालिका र ६ वटा नगरपालिका गरि १० स्थानिय तहमा विभाजन गरिएको छ । पुनःसंरचित गाउँपालिका तथा नगरपालिकाहरूको वडा स्तर सम्मको स्थानिय स्तरमा छरिएर रहेका जनसांख्यिक, आर्थिक तथा सामाजिक लगायत विविध क्षेत्रका सुचकहरूलाई एकत्रित गरी तथा भौगोलिक अवस्थितीको समेत सिमाङ्कन हुने गरि उक्त गाउँपालिका तथा नगरपालिकाहरूको नक्शा समेत समावेश गरि प्रयोगकर्ताहरू माफ्न उपलब्ध गराउने उद्देश्यले यस वर्ष तथ्याङ्क कार्यालय, कपिलवस्तु र जिल्ला समन्वय समितिको कार्यालय कपिलवस्तुले संयुक्त रूपमा कपिलवस्तु जिल्लाको गाउँपालिका तथा नगरपालिका प्रोफाइल-२०७४ प्रकाशन गरेको छ ।

यस पुस्तकले गाउँपालिका तथा नगरपालिकाहरूको विकास निर्माणमा भएको वर्तमान स्थिति तथा पूर्वाधार विकासको स्थिति अवगत हुन गई गाउँपालिका तथा नगरपालिका स्तरीय, प्रदेश स्तरीय तथा राष्ट्रीय स्तरका विकास निर्माणका योजनाहरूको उचित छनौट तथा तर्जुमा प्रभावकारी कार्यान्वयन तथा यथार्थपरक मूल्याङ्कनमा ठूलो महत्व राख्दछ । गाउँपालिका तथा नगरपालिकाहरूको विकास निर्माणमा अहोरात्र खट्नु हुने जनप्रतिनिधिहरू तथा अन्य सरोकारवालाहरूको लागि महत्वपूर्ण भूमिका खेल्ने अपेक्षा गरिएको छ साथै नेपाल सरकारको गाउँ गाउँमा सिंहदरवार भन्ने नारालाई सफल पार्नको लागी पनि आवश्यक महत्वपूर्ण तथ्याङ्क उपलब्ध गराउने विश्वास गरिएको छ । यसका अतिरिक्त कपिलवस्तु जिल्लाका विविध विषयहरूमा जानकारी लिन चाहानु हुने राजनिर्तज्ञ, योजनाविद, अनुसन्धानकर्ता, शिक्षक, विद्यार्थीहरू तथा सरोकारवाला जिज्ञासुहरूको आवश्यकतालाई केही हद सम्म भएपनि पुरा गर्नेछ भन्ने आशा गरिएको छ ।

मूलतः गाउँपालिका तथा नगरपालिका प्रोफाइल-२०७४ मा केन्द्रीय तथ्याङ्क विभागबाट प्रकाशित रा.ज.ग.२०६८ का विभिन्न प्रतिवेदनहरू, स्थानिय निकाय पुनःसंरचना आयोगको प्रतिवेदन, जिल्ला स्थित विभिन्न कार्यालय, संघ/संस्थाहरू तथा तथ्याङ्क कार्यालय, कपिलवस्तुबाट फिल्डमा खटिएका कर्मचारीहरूबाट संकलन गरिएका प्राथमिक तथा द्वितीयक तथ्याङ्कहरू प्रयोग गरिएको छ ।

यस गाउँपालिका तथा नगरपालिका प्रोफाइल-२०७४ तयारी तथा प्रकाशनका लागि अभिप्रेरित गरि बहुमूल्य निर्देशन तथा प्रेरणदायी भूमिका प्रदान गर्नु हुने केन्द्रीय तथ्याङ्क विभाग, कपिलवस्तु जिल्लाका प्रमुख जिल्ला अधिकारी, जिल्ला समन्वय समितिका अध्यक्ष (स्थानिय विकास अधिकारी) तथा अन्य सरोकारवाला सबै प्रति हार्दिक आभार प्रकट गर्दै आगामी संस्करणहरूका लागि पनि निरन्तर रूपमा मार्गदर्शन प्राप्त हुनेछ भन्ने विश्वास लिईएको छ । प्रोफाइल छपाई तथा प्रकाशनको लागि यस कार्यालयमा न्यून बजेट भएको परिप्रेक्ष्यमा जिल्ला समन्वय समिति, कपिलवस्तुले आर्थिक सहयोग उपलब्ध गराई संयुक्त रूपमा प्रकाशनमा सहयोग पुऱ्याएकोमा कृतज्ञ नभई रहन सकिदैन । जस्तै गर्दा प्रकाशन तथा छपाईमा गुणस्तर कायम राख्ने सफलता प्राप्त गर्नसकेका छौ । यस प्रोफाइल तयारी तथा प्रकाशनको लागि महत्वपूर्ण तथ्याङ्क एवं सुचकहरू प्रदान गर्ने विभिन्न कार्यालय, संघ/संस्थाहरू तथा अन्य सरोकारवाला प्रति यस कार्यालय आभारी छ साथै यस कार्यालयबाट खटिई तथ्याङ्क संकलन देखि सम्पादन सम्म सहयोग गर्नुहुने यस कार्यालयका सम्पूर्ण सहकर्मी साथीहरू विशेष धन्यवादका पात्र हुनुहुन्छ र मुद्रण कार्यमा सहयोग पुऱ्याउने बाबा अफसेट प्रेस, तौलिहवा, कपिलवस्तु प्रति यस कार्यालय हार्दिक आभार प्रकट गर्दछ ।

अन्तमा छोटो समयमा सम्पादन गर्नु परेको र गाउँपालिका तथा नगरपालिका कार्यालयहरू भरखरै मात्र संचालनमा आएकोले तत् तत् ठाउँहरूबाट खोजिएका सबै तथ्याङ्कहरू प्राप्त हुन नसकेकाले यस प्रोफाइलले समेट्नु पर्ने सबै क्षेत्र नसमेटेको हुन सक्छ ! त्यस्ता अपूर्णताहरूलाई आगामी संस्करणहरूमा समेट्ने प्रयास गरिने छ । यस प्रोफाइलमा रहेका अन्य त्रुटी एवं कमी कमजोरीहरूलाई औल्याई आगामी प्रकाशनका लागि मार्गदर्शन गरि दिनु हुन सम्पूर्ण पाठक वर्गहरूमा अनुरोध गर्दछौ ।

धन्यवाद !

अवधेश कुमार शुक्ला

तथ्याङ्क अधिकृत

तथ्याङ्क कार्यालय, कपिलवस्तु ।

विषय सूची:

पृष्ठभूमी/कपिलवस्तु जिल्लाको धार्मिक, पर्यटकीय स्थलहरू तथा आधारभूत तथ्याङ्कहरू,	१-८
कपिलवस्तु नगरपालिका	९-२६
बुद्धभूमि नगरपालिका	२७-४६
शिवराज नगरपालिका	४७-६४
महाराजगञ्ज नगरपालिका	६५-८४
कृष्णनगर नगरपालिका	८५-१०५
वाणगंगा नगरपालिका	१०६-१२०
मायादेवी गाउँपालिका	१२१-१३८
यशोधरा गाउँपालिका	१३९-१५६
शुद्धोधन गाउँपालिका	१५७-१७२
विजयनगर गाउँपालिका	१७३-१८६
अनुसूची- १	१८७

पृष्ठभूमी

कपिलवस्तु जिल्ला नेपालको पश्चिमाञ्चल विकास क्षेत्र अर्न्तगत लुम्बिनी अञ्चलको ६ जिल्लाहरूमध्ये तराइमा पर्ने एक जिल्ला हो । २७ डिग्री २५ मिनेटदेखि २७ डिग्री ४९ मिनेट उत्तरी अक्षांश र ८२ डिग्री ४९ मिनेटदेखि ८३ डिग्री १४ मिनेट पूर्वी देशान्तरसम्म फैलिएको यस जिल्लाको कुल क्षेत्रफल १७३८ वर्ग कि.मि. रहेको छ । नेपालको मानचित्रमा यस जिल्लाको पूर्वमा रुपन्देही, उत्तरमा अर्घाखाँची, दक्षिणमा भारतको उत्तरप्रदेश तथा पश्चिममा दाङ जिल्ला रहेका छन् । जिल्लाको पूर्वपश्चिम सरदर लम्बाई ३३.५ माइल र उत्तर दक्षिण चौडाइ २० माइल रहेको पाइन्छ । कपिलवस्तु नामाकरणका सम्बन्धमा प्राप्त जनविश्वास अनुसार प्राचीनकालमा कौशल देशका राजा ओकाकका सन्तानहरू उत्तरपट्टि छोडिदा घुम्दै कपिलमुनी ऋषिको आश्रममा पुगे । उनीहरूले आफ्नो वृत्तान्त उल्लेख गरेपछि, ऋषिले नजिकको सालको जंगल फाँडी बसोबास गर्न सल्लाह दिए अनुसार कालान्तरमा घना बस्ती हुन गएकोले कपिलवस्तु हुँदै कपिलवस्तु नामाकरण हुन गयो । राजा शुद्धोधनको दरवार तथा भगवान गौतम बुद्धको बाल्य कृडास्थल तिलौराकोट जिल्लाको प्रमुख पर्यटकिय स्थलको रूपमा रहेको छ ।

क) यस जिल्लाका धार्मिक तथा पर्यटकिय स्थलहरूको बारेमा सक्षिप्त जानकारी

१) विश्व सिमसार सुचीमा परेको क्षेत्र: जगदिशपुर ताल




कपिलवस्तु जिल्ला निमिलहवा गा.वि.स.स्थित जगदीशपुर जलाशय अन्तराष्ट्रिय महत्वको सिमसार क्षेत्र हो ।

१५७ हेक्टर क्षेत्रफल ओगटेको र ४७ लाख घन मिटर पानी भण्डारण गर्ने क्षमता भएको यो ताल वि.सं. २०३५ मा सिंचाइ प्रयोजनको लागि जखीरा ताल र यस आसपासका कृषि भूमीमाथी बनाइएको थियो । सन् २००३ सेप्टेम्बर मा रामसार सुचीमा सुचीकृत मानव निर्मित जगदिशपुर जलाशयको रामसार क्षेत्र कोड नं.१३१५ छ । जगदिशपुर ताल हजारौ घुमन्ते चरा, माछा, उभयचर, स्तनधारी, कीराहरू र बोट विरुवाको लागि महत्वपूर्ण वासस्थान हो भने स्थानिय जनसमुदायको लागि जीवनयापनको आधार पनि । नेपाल सरकार सिंचाई विभागको स्वामित्वमा रहेको जगदीशपुर जलाशय खेतीयोग्य जमिन, सामुदायिक वन र केहि ससाना पोखरीहरू लगायत नहर संरचनाले वरीपरीबाट घेरीएको छ । कपिलवस्तु जिल्लाका १० गा.वि.स. र दुई नगरपालिकाका केहि वडाको कुल ६०७० हेक्टर खेतीयोग्य जमिन सिंचित गर्न पानी आपूर्ति यस ताल बाट हुने गर्दछ । यस जलाशय मार्फत करिव १७,३९० घरधुरीका मानिसहरू सिंचाई मार्फत लाभान्वित भएका छन् । जैविक विविधताको संरक्षण, पर्यटनप्रवर्द्धन, मनोरञ्जन, आर्थिक, सास्कृतिक, धार्मिक तथा पर्यावरणीय दृष्टिकोणले समेत यस ताललाई महत्वपूर्ण मानीन्छ ।

आयाताकार यस तालको पूर्वी भाग छिपछिपे पानीयुक्त छ र पश्चिम पट्टीको भाग गहिरो एवम पुरै पानीले भरिएको छ । तालको गहिरोई वर्षा र हिउँद यामको खेती गर्ने समयमा फरक(फरक २ देखी ७ मीटरसम्म हुने गर्दछ । चुरे क्षेत्रको जलाधारबाट आउने बाणगंगा नदीको लक्ष्मणघाट बाँधबाट ४.७५ कि.मी. लामो नहर हुँदै तालमा पानी आपूर्ति हुन्छ । जलाशयको उत्तरी भागमा दलदले घाँसे मैदान फैलिएको छ भने बाँध क्षेत्र सिसौका रुखहरूले ढाकेको छ । यहाँ १२ परीवारका २५ प्रजाती माछाहरू, ८ प्रजातीका उभयचर र ३८ प्रजातीका सरीसृपको अभिलेख गरीएको छ । यस तालले १५० प्रजातीका चराहरूको आवतजावतलाई मध्यवर्ती क्षेत्रको काम गरेको छ भने यो ताल नेपालमा रहेका २७ वटा चराका लागि महत्वपूर्ण क्षेत्रहरू मध्ये एउटा हो । विश्वमा नै दुर्लभ मानिएका आठ प्रजातीका चराहरू पनि यहाँ देख्न पाइन्छ । यस क्षेत्रले १० प्रजातीका स्तनधारी जनावरहरूको वासस्थानलाई सघाउ पुर्याएको छ । यसका अलावा कछुवा र थुप्रै शंखेकिराका प्रजातीहरू पनि यँहा पाइन्छन ।

२) प्राचिन धार्मिक पर्यटकिय स्थल: तिलौराकोट



प्राचिन कपिलवस्तु नगरी भगवान बुद्धको २९ वर्षे जीवनको क्रिडास्थल, राजा शुद्धोधन को राजधानी शाक्य नगर कपिलवस्तु नगरपालिका - १२ स्थित तौलिहवा देखि ३ कि.मि. उत्तर क्षेत्रफल करिवन ३५ विगाहा सरकारी स्वामित्व रहेको छ ।

विश्वप्रसिद्ध ऐतिहासिक र पुरातात्विक महत्वको तिलौराकोटलाई प्राचीन कपिलवस्तुका रूपमा चिनिन्छ । जिल्लाको कपिलवस्तु नगरपालिकास्थित शिवगढ गाउँसँगै रहेको तिलौराकोट भगवान् गौतमबुद्धले २९ वर्षविताएको ठाउँ तथा उहाँका बुवा राजा शुद्धोधनको राजाप्रसाद हो । शान्तिका अग्रदूत भगवान् गौतमबुद्धसँग सम्बन्धित भएका कारण उक्त स्थल विश्वप्रसिद्ध भएको हो ।

३) प्राचिन धार्मिक पर्यटकिय स्थल: कुदान



कुदान तौलिहवा खुनुवा सडक खण्डमा पर्ने कुदान तौलिहवा देखि करिव २.३ कि. मि. दक्षिण तर्फ पर्दछ । गौतम बुद्धले बुद्धतो (निर्वाण) प्राप्त गरिसकेपछि पहिलोपटक आफ्नो पिता राजा शुद्धोधनसंग भेट भएको स्थान यही हो । कुदानमा बुद्ध बस्ने गरेको गन्धकुटी रहेको छ । त्यसको नजिकै भिक्षुहरूको लागि बनाइएको भिक्षु भवनको भग्नावशेष छ। भिक्षुहरू बस्ने त्यस भवनमा शिवलिंग पनि छ । त्यो शिवलिंग टुटेको अवस्थामा छ । त्यसैगरी छेवैमा इनार पनि रहेको छ ।

ख) यस जिल्लाको जलवायु, भु-बनोट तथा माटोको बनोटको बारेमा संक्षिप्त जानकारी

१) **जलवायु** : यस जिल्लामा गर्मीमा तातो हावा (लु) चलेको बखत अधिकतम ४३ डिग्री सेल्सियससम्म पुग्दछ, भने जाडोमा ४.५ डिग्री सेल्सियससम्म तापक्रम तल झर्ने गरेको पाइन्छ । साथै यस जिल्लामा औसतवार्षिक वर्षा १,५०० मिलिलिटर रहेको छ (जि.कृ.वि.का, २०) । चैत्र महिनादेखि असोजको प्रारम्भसम्म निकै गर्मी, असोज, कार्तिक र फाल्गुणमा समसितोष्ण तथा बाँकी तीन महिना (मंसिर, पुष र माघ) मा ठण्डी हुनेगर्दछ । यसरी यो जिल्लाको हावापानी मौसम अनुसार विविध र विषम किसिमको रहेको छ ।

२) भू-क्षेत्र टोपोग्राफि, भिरालोपन:

उत्तरमा चुरे पर्वतको श्रृङ्खलामा पर्ने चारकोसे भाडि र दक्षिणमा तराईको समथर भूमी तथा अनेकौं नदी-नाला, अमूल्य वन सम्पदा र वन्य जन्तुहरु समेत प्रशस्त पाइने यस जिल्लालाई भू वनावटका आधारमातीन भागमा बाँड्न सकिन्छ ।

२.१) उत्तरी भागको चुरे डाँडा: यो पहाड पुर्व पश्चिम तर्फ फैलिएर बसेको छ । उत्तरी क्षेत्रको चुरे समुद्रीसतहदेखि १००० फिटसम्मको उचाइमा पर्दछ ।

२.२) मध्य भागको भावर प्रदेश: यस जिल्लाको चुरे पहाडको फेदीबाट विस्तारै भिरालो पर्दै दक्षिण तिर यो प्रदेश पर्दछ ।

२.३) दक्षिणको समथर भूमी (तराई प्रदेश): भावर प्रदेश देखि दक्षिणमा भारत सम्म सिमाना जोडिएको भूभागसम्मको समथर भूमी तराई प्रदेशमा पर्दछ । यसको उचाई समुद्रको सतहबाट अधिकतम ७०० फिट पर्दछ। वाणगङ्गा नदीले यस जिल्लालाई २ भागमा विभाजित गरेको छ ।

३) भिरालोपन:

भिरालोपन	क्षेत्रफल (व.कि.मि.)	प्रतिशत
०.५ डिग्रि भन्दा कम	६६०.३९	३९.९९
०.५ - १ डिग्रि भन्दा कम	२१६.५९	१३.१२
१ - ३ डिग्रि भन्दा कम	२१६.८४	१३.१३
३ - ५ डिग्रि भन्दा कम	४१.१३	२.४९
५ - २० डिग्रि भन्दा कम	३३०.४८	२०.०१
२० डिग्रि भन्दा माथि	१८२.८४	११.०७

श्रोत : आर्वाधिक जिल्ला विकास योजना, जि.वि.स., कपिलवस्तु

४) माटोको बनावट र उर्वराशक्ति:

जिल्लाको दक्षिणी क्षेत्रमा नदीले उत्तरतर्फबाट बगाई ल्याएको मलिलो पाँगी माटो पाइन्छ । यो बढीउर्वराशक्ति भएको माटो हुनाले यस क्षेत्रमा जमिनको उत्पादकत्व तुलनात्मक रूपमा बढी भएको पाइन्छ । मध्य भागमा बालुवा, ढुङ्गा र गेगरबाट बनेको बलौटे माटो पाइन्छ भने उत्तर तर्फ फुयो माटो अधिक पाइन्छ । तिपातीका दृष्टिले यो माटोलाई कमजोर मानिन्छ । यस जिल्लामा कुल खेतियोग्य जमिन ८३००० हेक्टर रहेको छ । जसमध्ये २३००० हेक्टर बाह्रै महिना सिंचित हुन्छ भने बाँकीमा वर्षातमा मात्र सिंचाई सुविधा उपलब्ध छ । यहाँका खेतहरु नदी किनारमा रहेकोले माटोको उर्वराशक्ति राम्रो छ । तर अन्य भिट पाखोमा प्रायस वर्षको १ पटक मात्र खेती गरिन्छ । जिल्लाका नदी किनारका जमिनहरुमा बाढीको समस्या रहेको छ । जिल्लाका दक्षिणवर्ती होचो समथर जमिनहरुमा वर्षादको डुवानको समस्या रहेको छ ।

५) भु क्षय सम्भावित क्षेत्र : जिल्लाको उत्तर तर्फ चुरेको सानो अंश बाहेक जिल्लाको सम्पूर्ण जमिन समथर रहेको छ । खेतहरुमानदी कटान हुने र बाढी आउने तथा नदी/खोलाले गिटी, ढुङ्गा, गेगर थुपारी खेत वगरमा परिणत हुन सक्ने सम्भावित स्थिति छ ।

ख) यस जिल्लाको प्रमुख सामाजिक सूचकहरु

१) आधारभुत जनसांख्यिक विवरण २०६८:

क्र.सं.	विवरण	एकाई	मान
१	कूल जनसंख्या	जना	५७९९३६
२	पुरुष	जना	२८५५९९
३	महिला	जना	२८६३३७
४	कूल घरपरिवार संख्या	वटा	९९३२१
५	औषत परिवार संख्या	संख्या	६.२६
६	जन घनत्व	प्र.व.कि.मी.	३२९

७	जनसंख्या बृद्धिदर	प्रतिशत	१.७१
८	जनसंख्या दोब्बर हुन लाग्ने अवधि	वर्ष	४१
९	लैंगिक अनुपात (पुरुष/महिला)	अनुपात	९९.७४
१०	प्रति व्यक्ति आय (PPP) मा	डलर (\$)	९९०
११	५ वर्ष मुनिको जनसंख्या	जना	६३४३८
१२	७५ वर्ष र सो भन्दा माथिको जनसंख्या	"	७५२५
१३	बाल विवाह	प्रतिशत	१७.४
१४	औसत आयु (जम्मा)	वर्ष	६१.३
१५	औषत आयु (महिला)	वर्ष	६१.७
१६	औषत आयु (पुरुष)	"	६०.९
१७	०-१४ वर्ष उमेर समुहको जनसंख्या	जना	२१८७७४
१८	०-१४ वर्ष उमेर समुहको पुरुष जनसंख्या	"	११२१८८
१९	०-१४ वर्ष उमेर समुहको महिला जनसंख्या	"	१०६५८६
२०	१५-५९ वर्ष उमेर समुहको जनसंख्या	"	३०९०५४
२१	१५-५९ वर्ष उमेर समुहको पुरुष जनसंख्या	"	१४९८१४
२२	१५-५९ वर्ष उमेर समुहको महिला जनसंख्या	"	१५९२४०
२३	६० वर्ष वा सोभन्दा माथिको जनसंख्या	"	४४१०८
२४	६० वर्ष वा सोभन्दा माथिको पुरुष जनसंख्या	"	२३५९७
२५	६० वर्ष वा सोभन्दा माथिका महिला जनसंख्या	"	२०५११
२६	अपाङ्गको जनसंख्या	"	७३३३
२७	आश्रीत अनुपात	अनुपात	०.८५०६
२८	बाल बालिका आश्रीत अनुपात	"	०.७०
२९	बृद्ध बृद्धा आश्रीत अनुपात	"	०.१४२७
३०	शिशु मृत्युदर	जना/प्रतिहजार	६६.८३
३१	कोरा जन्मदर	जना/प्रतिहजार	२४.७
३२	कोरा मृत्युदर	जना/प्रतिहजार	७.४३
३३	बल मृत्यु दर	जना/प्रतिहजार	८८
३४	प्रोढ साक्षरता दर	प्रतिशत	५४.९१
३५	नेपालको जनसंख्यामा जिल्लाको अंश	प्रतिशत	२.१५

श्रोत: रा.ज.ग. २०६८/नेपाल मानव विकास प्रतिवेदन २०१४

२) आधारभुत शैक्षिक विवरण:

२.१ शैक्षिक प्रवाह सम्बन्धी विवरण (साक्षरता दर)

क्र.सं.	विवरण	२०३८	२०४८	२०५८	२०६८
१	कुल साक्षरता दर (% मा)	१३.२५	२८.८०	४१.७८	५४.९१
२	पुरुष साक्षरता दर (% मा)	१९.२५	४१.४०	५३.२८	६४.९४
३	महिला साक्षरता दर (% मा)	६.३०	१५.५०	२९.५२	४४.९७

श्रोत: नेपालको जनगणना २०६८ का सुचकहरु तथा प्रवाह नक्शाङ्कन, के.त.वि., इसिमोड, एसएनभि ।

२.२ शैक्षिक प्रवाह सम्बन्धी अन्य विवरण

क्र.सं.	विवरण	२०३८	२०४८	२०५८	२०६८
१	विद्यालय संख्या	१८८	३२८	४५१	५५०
२	अध्ययनरत विद्यार्थी संख्या	२५३५६	४८६७०	७५७३४	६४९३५
३	शिक्षक शिक्षिका संख्या	६२०	१११५	१८४३	१९६६
४	शिक्षक शिक्षिका विद्यालय अनुपात	३.३०	३.४०	४.०९	३.५७
५	विद्यार्थी शिक्षक शिक्षिका अनुपात	४०.९०	४३.६५	४१.०९	३३.०२

श्रोत: नेपालको जनगणना २०६८ का सुचकहरु तथा प्रवाह नक्शाङ्कन, के.त.वि., इसिमोड, एसएनभि ।

ग) कपिलवस्तु जिल्लामा भू-उपयोगको स्थिति

विवरण	क्षेत्रफल (हेक्टरमा)
कुल क्षेत्रफल	१७३८००
खेतीयोग्य जमिन	८३०००
खेत	६१०००
पाखो	२२०००
असिंचित क्षेत्रफल	५८७००
सिंचित क्षेत्रफल	२४३००
वनजंगलको क्षेत्रफल	६८४२१
पोखरी / तालहरुको क्षेत्रफल	३९८
आवास क्षेत्र	३०००

श्रोत: जिल्ला कृषि विकास कार्यालय कपिलवस्तु

घ) कपिलवस्तु जिल्लाको क्षेत्रगत प्रतिव्यक्ति आय

क्षेत्र	प्रतिव्यक्ति आय (डलरमा)
प्रतिव्यक्ति आय	६१३
प्रतिव्यक्ति आय (पिपिपि)	९९०
कृषि तथा वन	१२६७७

यातायात भण्डारण, सञ्चार	१८३२
उद्योग	९०१
विद्युत ग्यास पानी	२२८
निर्माण	११८३
थोक तथा खुद्रा व्यापार	३२५८
होटल रेष्टुरेन्ट	३५६
शिक्षा	६३४
घरजग्गा व्यापार	११५

स्रोत: मानव विकास प्रतिवेदन २०१४

ड) कपिलवस्तु जिल्लामा अवस्थित ठूला उद्योग सम्बन्धि विवरण

नेपाल स्तरिय औद्योगिक वर्गीकरण	उद्योगको संख्या	संलग्न जनशक्ति
खाद्य पदार्थको उत्पादक	३१	६३९
पेय पदार्थको उत्पादक	१	
सूर्तिजन्य पदार्थको उत्पादक	१	
कपडाजन्य पदार्थको उत्पादक	३	४१
काठ र काठजन्य पदार्थको उत्पादक (फर्निचर बाहेकका)	९	२८०
कागज र कागजजन्य पदार्थको उत्पादक	१	
रासायनिक पदार्थको उत्पादक	२	
औषधीजन्य पदार्थको उत्पादक	२	
खानिजन्य पदार्थको उत्पादक	५३	३७९३
फर्निचरजन्य सामानको उत्पादक	७	७३
जम्मा	११०	५१७७

स्रोत: औद्योगिक गणना २०६९

च) कपिलवस्तु जिल्लामा भएका (आ.व.०७२।०७३) अपराध सम्बन्धि विवरण

सि.नं.	अपराधका किसिम	संख्या	सि.नं.	अपराधका किसिम	संख्या
१	हत्या	७	८	यौन दुराचार	०
२	आत्महत्या	८०	९	दुर्व्यसनी	२०
३	आगजनी	८	१०	ज्यान मार्ने उद्योग	७
४	अपहरण	०	११	अंगभंग	१
५	बलात्कार	२३	१२	अन्य	२०४
६	शस्त्र डकैती	०	१३	जम्मा	३५०
७	वेश्या वृत्ति	०			

स्रोत: जिल्ला प्रहरी कार्यालय कपिलवस्तु

छ) कपिलवस्तु जिल्लाको यातायात सम्बन्धि विवरण:

विवरण	मान
सडक यातायातको पहुँच पुगेका गा.वि.स./न.पा. को संख्या	सबै
आ.व.०७२/०७३ मा निर्मित सडकको लम्बाई जम्मा	३४३.२२ कि. मि.
कालो पत्रे	५.२२ कि. मि.
ग्राभेल	९५ कि. मि.
कच्चि	२४३ कि. मि.

स्रोत: जि.वि.स., कपिलवस्तु

ज) कपिलवस्तु जिल्लाको विद्युत सम्बन्धि विवरण

विवरण	एकाई	मान
ग्राहक	संख्या	६४४४४
३३ के भि प्रसारण लाइन	कि.मि.	१३१.८२
११ के भि प्रसारण लाइन	कि.मि.	७१६.५६
एल.टि. लाइन	कि.मि.	१५५१.४८
वितरित ट्रान्सफर्मर (नेविप्रा)	संख्या	५८४
वितरित ट्रान्सफर्मर (प्राइभेट)	संख्या	१३८
जम्मा वितरित ट्रान्सफर्मर	संख्या	७२२
वितरित ट्रान्सफर्मर क्षमता	MVA	५३.५४
सब स्टेशन	संख्या	३
उच्चतम माग	MVA	२०
विद्युत सेवाबाट लाभान्वित जनसंख्या	संख्या	जम्मा जनसंख्याको ९५%
विद्युत पुगेको गा.वि.स. / न.पा.	संख्या	सबै

स्रोत: ने. वि. प्रा. तौलिहवा/कृष्णनगर शाखा

झ) कपिलवस्तु जिल्लामा दर्ता भएका गैरसरकारी संघ संस्थाहरूको पछिल्लो तथ्यांक

हालसम्म दर्ता भएकासंघ संस्थाहरूको संख्या	९३३
सकृय संघ संस्थाहरूको संख्या	३५०
संघ संस्थाहरूका निस्कृयता दर	६२.४८%

स्रोत: जिल्ला प्रशासन कार्यालय, कपिलवस्तु

ञ) कपिलवस्तु जिल्लाको बार्षिक योजनामा परेका २ केन्द्रको आवधिक योजनामा परेका निर्माणाधिन ठूला आयोजनाहरू:

आयोजनाको नाम
वेथी नदि पुल

मर्थ नदिमा पुल
विजगौरी-औरहवा-महाराजगन्ज सडक
घोराही खोला पुल
जमुवार खोला पुल
घिरी खोला पुल
सुरहि खोला पुल

स्रोत: जि.वि.स., कपिलवस्तु

ट) कपिलवस्तु जिल्लाको वन सम्बन्धि विविध विवरणहरू

विवरण	मान
हालसम्म हस्तान्तरण भएका सामुदायिक वन	११८
कार्यान्वयनमा रहेका साभेदारी वन	५
दर्ता भएका निजी वन	२५
वन कार्यालय अन्तर्गत रहेका सार्वजनिक जग्गा व्यवस्थापन समुहको विवरण	१७०

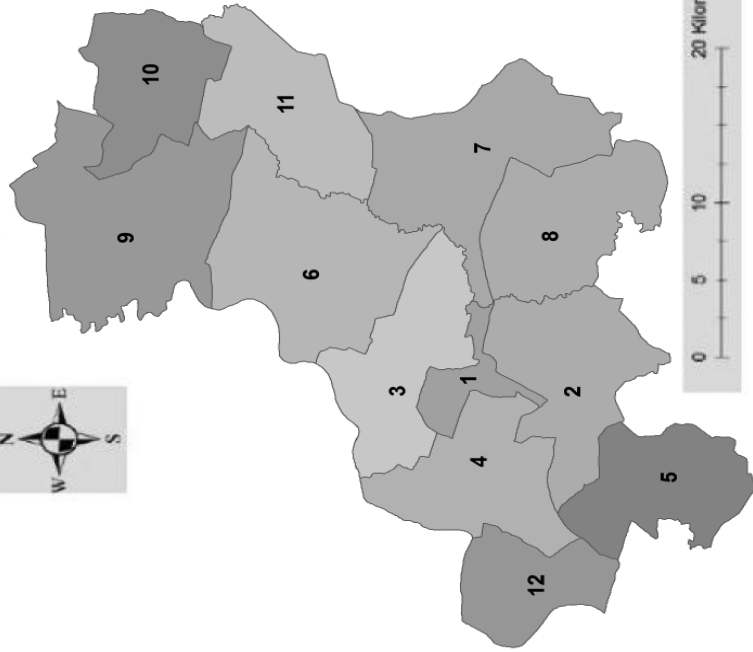
स्रोत: जिल्ला वन कार्यालय, कपिलवस्तु

ठ) कपिलवस्तु जिल्लाका स्थानिय तहहरू

स्थानिय तह पुनःसंरचना आयोग ले सिफारिस गरेको ७४४ स्थानिय तह वर्गिकरण लाई नेपाल सरकार मन्त्रपरिषद बाट मिति २०७३/११/२२ गते स्वीकृत भई मिति २०७३/११/२७ गते राजपत्रमा प्रकाशन भई लागू भएको हो । जसअनसार कपिलवस्तु जिल्लामा निम्न अनुसारको ६ वटा नगरपालिका हरु र ४ वटा गाउँपालिका हरु गरि जम्मा १० स्थानिय तह हरु रहेका छन् । यस जिल्लामा रहेका स्थानिय तहहरूको अलग अलग जनसांख्यिक तथा अन्य तथ्याङ्कीय विवरणहरू यस प्रोफाइलमा प्रस्तुत गरिएको छ ।

- १) कपिलवस्तु नगरपालिका
- २) बुद्धभूमि नगरपालिका
- ३) शिवराज नगरपालिका
- ४) महाराजगंज नगरपालिका
- ५) कृष्णनगर नगरपालिका
- ६) बाणगंगा नगरपालिका
- ७) मायादेवी गाउँपालिका
- ८) यशोधरा गाउँपालिका
- ९) शृद्धोधन गाउँपालिका
- १०) बिजयनगर गाउँपालिका

कपिलवस्तु नगरपालिका



१) नगरपालिकाको नाम: कपिलवस्तु नगरपालिका

समावेश भएको साविक गा.वि.स. वा न.पा. वा गा.वि.स./ न.पा. का वडाहरू: कपिलवस्तु न.पा., धर्मपनिया, दोहनी, जहदी, निगलिहा र सोराहा गा.वि.स.

जनसंख्या: ७६३१४

केन्द्र: साविक कपिलवस्तु नगरपालिकाका कार्यालय

सीमाना:

पूर्व: मायादेवी गा.पा. र बाणगंगा न.पा.

उत्तर: बुढभुमी र बाणगंगा न.पा.

क्षेत्रफल: १३६.९१ वर्ग कि.मी.

वडा संख्या: १२

पश्चिम: महाराजगंज र बुढभुमी न.पा.

दक्षिण: यशोधरा र मायादेवी गा.पा.

वडा विभाजन

वडा नं	समावेश भएका साविक गा.वि.स./न.पा.हरू	साविक वडा नं.	कैफियत
१	कपिलवस्तु	१-३	
२	कपिलवस्तु	५-८	
३	कपिलवस्तु	४, १०-१२	
४	कपिलवस्तु	९, १३, १४	
५	कपिलवस्तु	१५, १६	
६	कपिलवस्तु	१७-१९	
७	धर्मपनिया	१-९	
८	दोहनी	१-९	
९	निगलिहा	१-३, ६, ९	
१०	निगलिहा	४, ७, ८	
११	जहदी	१-९	
१२	सोराहा	१-९	

(१) कपिलवस्तु नगरपालिका

१.१ कपिलवस्तु नगरपालिकाको पृष्ठभूमि

यो नगरपालिका लुम्बिनी अञ्चल, कपिलवस्तु जिल्लामा अवस्थित छ। स्थानिय तहको पुर्नसंरचनामा यो नगरपालिका साविक कपिलवस्तु नगरपालिकामा धर्मपनिया, दोहनी, जहदी, निग्लीहवा र सौराहा गा.वि.स. हरु मिलि बनेको नगरपालिका हो।

१.२ कपिलवस्तु नगरपालिकाको सक्षिप्त परिचय

नाम: कपिलवस्तु नगरपालिका

क्षेत्रफल (बर्ग कि.मि.): १३६.९१

केन्द्र: साविक कपिलवस्तु नगरपालिकाको कार्यालय

वडा संख्या: १२

जनसंख्या (२०६८ को जनगणना अनुसार): ७६३९४

जनघनत्व: ५५८

१.३ सिमाना

पूर्व: मायादेवी गा.पा. र बाणगंगा न.पा.

पश्चिम: महाराजगंज र बुद्धभूमि न.पा.

उत्तर: बुद्धभूमि र बाणगंगा न.पा.

दक्षिण: यशोधरा र मायादेवी ग.पा.

१.४ जनसंख्या सहितको वडा विभाजन

वडा नं.	समावेश भएका साविक गा.वि.स./वडाहरू	साविक वडाहरू	जनसंख्या (रा.ज.ग. २०५८)	जनसंख्या (रा.ज.ग. २०६८)
१	कपिलवस्तु	१-३	७८३६	८४२९
२	कपिलवस्तु	५-८	५८६९	६६२६
३	कपिलवस्तु	४,१०-१२	७६३६	८७४७
४	कपिलवस्तु	९,१३,१४	५८२९	६६२६
५	कपिलवस्तु	१५,१६	४१४८	४७३३
६	कपिलवस्तु	१७-१९	७७९१	८३९०
७	धर्मपनिया	१-९	४१६६	६७२१
८	दोहनी	१-९	५८१२	४८७९
९	निग्लीहवा	१-३,६,९	५४२०	५९५५
१०	निग्लीहवा	४,५,७,८	४६५६	५२८०
११	जहदी	१-९	५४९५	५९६८
१२	सौराहा	१-९	३४०१	४१२०
जम्मा			६७९८७	७६३९४

श्रोत: राष्ट्रिय जनगणना २०५८, २०६८/ स्थानीय तह पुनसंरचना समितिको प्रतिवेदन

१.५ संस्थागत पुर्वाधार सम्बन्धी अवस्था

(क) शिक्षण संस्था													
सि. नं.	साविक गा.वि.स./ न.पा.को नाम	प्रा.बि		नि.मा.बि		मा.बि		उ.मा.बि		स्नातक		स्नातकोत्तर	
		सामुदायिक	संस्थागत	सामुदायिक	संस्थागत	सामुदायिक	संस्थागत	सामुदायिक	संस्थागत	सामुदायिक	संस्थागत	सामुदायिक	संस्थागत
१	कपिलवस्तु न.पा.	१६	१०	५	२	३	४	३	४	१	१	१	०
२	धर्मपनिया	२	१	२	०	०	०	०	०	०	०	०	०
३	दोहनी	५	३	०	१	०	०	०	०	०	०	०	०

४	जहदी	२	०	१	०	१	०	०	०	०	०	०	०
५	निग्लीहवा	४	२	२	१	१	०	०	०	०	०	०	०
६	सौराहा	४	०	०	०	१	०	०	०	०	०	०	०

स्रोत:स्थानीय तह पुनर्संरचना समितिको प्रतिवेदन

(ख) स्वास्थ्य केन्द्र		
सि.नं.	साविक गा.बि.स./न.पा.को नाम	स्वास्थ्य केन्द्रको प्रकृति (स्वास्थ्य चौकी, प्रा.स्वा.के., आयुर्वेद, अस्पताल)
१	कपिलवस्तु न.पा.	जिल्ला अस्पताल
२	धर्मपनिया	स्वास्थ्य चौकी
३	दोहनी	स्वास्थ्य चौकी
४	जहदी	स्वास्थ्य चौकी
५	निग्लीहवा	स्वास्थ्य चौकी
६	सौराहा	स्वास्थ्य चौकी

(ग) कृषि सेवा केन्द्र				
सि.नं.	साविक गा.बि.स./न.पा.को नाम	भवनको प्रकृति		
		गोटा	कच्ची	पक्की
१	कपिलवस्तु न.पा.	१	०	१

(घ) पशु सेवा केन्द्र				
सि.नं.	साविक गा.बि.स./न.पा.को नाम	भवनको प्रकृति		
		जम्मा गोटा	कच्ची	पक्की
१	कपिलवस्तु न.पा.	१	०	१

(ङ) हुलाक सेवा केन्द्र				
सि.नं.	साविक गा.बि.स./न.पा.को नाम	भवनको प्रकृति		
		जम्मा गोटा	कच्ची	पक्की
१	कपिलवस्तु न.पा.	२	०	२

(च) साविक नगरपालिका/गा.बि.स.का भवनहरू				
सि.नं.	साविक गा.बि.स./न.पा.को नाम	भवनको प्रकृति		
		जम्मा गोटा	कच्ची	पक्की
१	कपिलवस्तु न.पा.	३	०	३
२	धर्मपनिया	१	०	१
३	दोहनी	१	०	१
४	जहदी	१	०	१
५	निग्लीहवा	१	०	१
६	सौराहा	१	०	१

(घ) खेलकुद मैदान

सि.नं.	स्थानको नाम	साविक गा.बि.स./न.पा.को नाम	साविक वडा नं.	क्षेत्रफल
१	बुद्ध पदम	कपिलवस्तु न.पा.	१	२ हेक्टर
२	तिलौराकोट	कपिलवस्तु न.पा.	३	२ हेक्टर

(ज) वसपार्क वावसस्टेशन

सि.नं.	स्थानको नाम	साविक गा.बि.स./न.पा.को नाम	साविक वडा नं.	क्षेत्रफल
१	तौलिहवा	कपिलवस्तु न.पा.	१	३ हेक्टर

(झ) पर्यटकीय स्थल

सि.नं.	स्थानको नाम	साविक गा.बि.स./न.पा.को नाम	गोटा
१	तिलौराकोट, कुदान	कपिलवस्तु न.पा.	२

(ञ) सडक

सि.नं.	साविक गा.बि.स./न.पा.को नाम	ग्रामेल	पक्की	कच्ची
१	कपिलवस्तु न.पा.	५० कि.मि.	३० कि.मि.	

स्रोत:स्थानीय तह पुनर्संरचना समितिको प्रतिवेदन

१.६ खानेपानि प्रयोग सम्बन्धी अवस्था

सि.नं.	साविक गा.बि.स./न.पा.को नाम	खानेपानि पहुँचको अवस्था(Coverage)	खानेपानिको प्रकृति (पाईप, खोला, कुवा)
१	कपिलवस्तु न.पा.	९२.६६%	६४६३ पाईप
२	धर्मपनिया	८५.६१%	६८१ पाईप
३	दोहनी	८७.६८%	९०९ पाईप
४	जहदी	९३.४३%	९४४ पाईप
५	निग्लीहवा	८१.११%	१९४८ पाईप
६	सौराहा	९३.४९%	५९७ पाईप

स्रोत:स्थानीय तह पुनर्संरचना समितिको प्रतिवेदन

१.७ शौचालय सम्बन्धी अवस्था

सि.नं.	साविक गा.बि.स./न.पा.को नाम	शौचालय भएका घरधुरी(५ मा)
१	कपिलवस्तु न.पा.	४४.३
२	धर्मपनिया	१६.९
३	दोहनी	५४
४	जहदी	१००
५	निग्लीहवा	१००
६	सौराहा	१००

स्रोत:स्थानीय तह पुनर्संरचना समितिको प्रतिवेदन

१.७ बैंक तथा वित्तिय संस्था सम्बन्धी अवस्था

सि.नं.	साविक गा.बि.स./न.पा.को नाम	सहकारी संस्थाहरूको संख्या	बैंकहरूको संख्या
१	कपिलवस्तु न.पा.	४०	% -RBB, EVEREST, LAXMI, MEGA, MISSION_
२	धर्मपनिया	१०	

३	दोहनी	३	
४	जहदी	१०	
५	निग्लीहवा	७	
६	सौराहा	३	

स्रोत:स्थानीय तह पुनर्संरचना समितिको प्रतिवेदन

१.७ बिद्युत सेवा (% मा)

सि.नं.	साविक गा.वि.स./न.पा.को नाम	बिद्युत सेवा प्राप्त गर्ने कुल घरधुरी %
१	कपिलवस्तु न.पा.	९५
२	धर्मपनिया	९५
३	दोहनी	९५
४	जहदी	९५
५	निग्लीहवा	९५
६	सौराहा	९५

स्रोत:स्थानीय तह पुनर्संरचना समितिको प्रतिवेदन

१.८ ब्यापारिक क्षेत्र (बजार)

सि.नं.	साविक गा.वि.स./न.पा.को नाम	मुख्य बजार	केन्द्रबाटको दुरी
१	कपिलवस्तु न.पा.	तौलिहवा	१
२	धर्मपनिया	तौलिहवा,पकडी	१०
३	दोहनी	तौलिहवा,पकडी	५
४	जहदी	तौलिहवा,पकडी	५
५	निग्लीहवा	तौलिहवा,पकडी	५
६	सौराहा	तौलिहवा,पकडी	५

स्रोत:स्थानीय तह पुनर्संरचना समितिको प्रतिवेदन

१.९ कपिलवस्तु नगरपालिका भित्र रहेका जम्मा उद्योगहरूको संख्या

घरेलु	साना	मझौला	ठूला
१५०	५०	२	

स्रोत:स्थानीय तह पुनर्संरचना समितिको प्रतिवेदन

२. रा.ज.ग.२०६८ अनुसार कपिलवस्तु नगरपालिकाको तथ्याङ्कहरू

२.१ कपिलवस्तु नगरपालिकामा घरको स्वामित्व अनुसारको घरधुरी संख्या

रा.ज.ग.२०६८ मा घरको स्वामित्वलाई निम्न ४ प्रकारमा विभाजन गरिएको छ । १) आफ्नै २) भाडाको ३) संस्थागत ४) अन्य जस अनुसारको विवरण तल तालिकामा देखाईएको छ ।

सि.नं.	साविक गा.वि.स. नपा.को नाम	घरको स्वामित्व (ownership of households)				
		जम्मा	आफ्नै	भाडाको	संस्थागत	अन्य
१	धर्मपनिया	६६७	६६३	२	२	०
२	दोहनी	९३८	९२६	१२	०	०
३	गोटीहवा	६८३	६८२	०	१	०
४	जहदी	८५१	८४१	३	१	६
५	कपिलवस्तु न.पा.	५,१३०	४,३५७	६३३	७२	६८
६	निग्लीहवा	१,९४१	१,९१२	२४	३	२
७	सौराहा	५६८	५६७	१	०	०

८	तिलौराकोट	१,३१६	१,३०१	६	२	७
९	जम्मा	१२,०९४	११,२४९	६८१	८१	८३

श्रोत: राष्ट्रिय जनगणना २०६८

२.२. कपिलवस्तु नगरपालिकामा घरको जगको बनावट अनुसारको घरधुरी संख्या

रा.ज.ग. २०६८ मा घरको जगको बनावटलाई निम्न ५ प्रकारमा विभाजन गरिएको छ । १) माटोको जोडाई भएको इट्टा / ढुङ्गा २) सिमेन्टको जोडाई भएको इट्टा / ढुङ्गा ३) पीलर सहितको ढलान ४) काठको पिलर ५) अन्य ६) अनुत्तरित

सि. नं.	साविक गा.बि.स. नपा.को नाम	जम्मा	घरको जगको प्रकार (Type of foundation of house)					अनुत्तरित
			माटोको जोडाई भएको इट्टा/ढुङ्गा	सिमेन्टको जोडाई भएको इट्टा/ढुङ्गा	पिलर सहितको ढलान	काठको पिलर	अन्य	
१	धर्मपनिया	६६७	५३३	१९	२	१६	५२	४५
२	दोहनी	९३८	७९९	३९	०	५५	३३	१२
३	गोठीहवा	६८३	५३५	७३	०	२०	४९	६
४	जहदी	८५१	५००	७१	५१	१७३	५१	५
५	कपिलवस्तु न.पा.	५,१३०	२,१६४	१,९९६	१४२	६०५	१२६	९७
६	निग्लीहवा	१,९४१	८७१	५६६	३५	३७८	७२	१९
७	सौराहा	५६८	४०४	२९	१	११२	१५	७
८	तिलौराकोट	१,३१६	६१६	३९९	५९	२३५	३	४
९	जम्मा	१२,०९४	६,४२२	३,१९२	२९०	१,५९४	४०१	१९५

श्रोत: राष्ट्रिय जनगणना २०६८

२.३ कपिलवस्तु नगरपालिकामा घरको बाहिरी भित्ताको बनावट अनुसारको घरधुरी संख्या

रा.ज.ग. २०६८ मा घरको बाहिरी भित्ताको बनावटलाई निम्न ६ प्रकारमा विभाजन गरिएको छ । १) माटोको जोडाई भएको इट्टा ढुङ्गा २) सिमेन्टको जोडाई भएको इट्टा ढुङ्गा ३) काठको फल्याक ४) बाँस ५) काचो इट्टा ६) अन्य ७) अनुत्तरित

सि. नं.	साविक गा.बि.स. नपा.को नाम	जम्मा	घरको बाहिरी भित्ताको प्रकार (Type of foundation of house)						अनुत्तरित
			माटोको जोडाई भएको इट्टा/ढुङ्गा	सिमेन्टको जोडाई भएको इट्टा/ढुङ्गा	काठको फल्याक	बाँस	काचो इट्टा	अन्य	
१	धर्मपनिया	६६७	५२४	२७	९	५	०	५२	५०
२	दोहनी	९३८	६८६	१३५	१०	६०	१	३४	१२
३	गोठीहवा	६८३	५१८	८१	०	१९	१	५८	६
४	जहदी	८५१	४९२	१३१	३१	६६	१६	१०८	७
५	कपिलवस्तु न.पा.	५,१३०	१,९४८	२,३७१	७७	३०७	१६२	१५९	१०६
६	निग्लीहवा	१,९४१	७६२	७०२	३३	२७७	२२	१२६	१९
७	सौराहा	५६८	३५४	५७	२७	८८	१३	२१	८
८	तिलौराकोट	१,३१६	७७५	३२०	५	१५१	२	५९	४
९	जम्मा	१२,०९४	६,०५९	३,८२४	१९२	९७३	२१७	६१७	२१२

श्रोत: राष्ट्रिय जनगणना २०६८

२.४ कपिलवस्तु नगरपालिकामा घरको छतको बनावट अनुसारको घरधुरी संख्या

रा.ज.ग. २०६८ मा घरको छतको बनावटलाई निम्न ७ प्रकारमा विभाजन गरिएको छ । १) पराल / फुस २) टिन ३) सिमेन्ट ढलान ४) काठ ५) माटो ६) अन्य ७) अनुत्तरित

सि. नं.	साविक गा.वि.स. नपा.को नाम	घरको छतको प्रकार (Type of roof of house)								
		जम्मा	पराल/फुस	टिन	ढाथल / साल्यट	सिमेन्ट	काठ	माटो	अन्य	अनुत्तरित
१	धर्मपनिया	६६७	१५६	३	३३	ढालन	२	०	२	५
२	दोहनी	९३८	१२९	९	३६	७४३	८	०	१	१२
३	गोटीहवा	६८३	१३२	४	६	५२५	७	०	४	५
४	जहदी	८५१	२३८	११	३६	५५२	३	०	६	५
५	कपिलवस्तु न.पा.	५,१३०	६८१	१४२	२७२	३,८३९	४८	०	१३	१३५
६	निरलीहवा	१,९४१	४४८	१२७	२५९	१,०५६	१५	०	१३	२३
७	सौराहा	५६८	१९३	१	२२	३३५	७	०	०	१०
८	तिलौराकोट	१,३१६	३७१	३९	५१	८४९	२	०	१	३
९	जम्मा	१२,०९४	२,३४८	३३६	७१५	८,३६५	९२	०	४०	१९८

श्रोत: राष्ट्रिय जनगणना २०६८

२.५ कपिलवस्तु नगरपालिकामा पिउने पानीको मुख्य स्रोतहरूको अनुसारको घरधुरी संख्या

रा.ज.ग. २०६८ मा पिउने पानीको मुख्य स्रोतहरूलाई निम्न ८ प्रकारमा विभाजित गरिएको छ। १) धारा/ पाईप २) ट्युबवेल / हातेपम्प ३) ढाकिएको इनार / कुवा ४) खुला इनार / कुवा ५) मुलधारा ६) नदी / खोला ७) अन्य ८) अनुत्तरित।

सि. नं.	साविक गा.वि.स. नपा.को नाम	खानेपानीको मुख्य स्रोत (main source of drinking water)								
		जम्मा	धारा/ पाईप	ट्युबवेल/ हातेपम्प	ढाकिएको इनार/कुवा	खुला इनार / कुवा	मुलधारा	नदी खोला	अन्य	अनुत्तरित
१	धर्मपनिया	६६७	२१३	४५०	०	२	०	०	०	२
२	दोहनी	९३८	६	८७९	३	०	०	०	३६	१४
३	गोटीहवा	६८३	११	६६२	०	२	०	०	१	५
४	जहदी	८५१	२०५	६३६	४	१	०	०	०	५
५	कपिलवस्तु न.पा.	५,१३०	१,२८५	३,४८४	१३	४८	२६	०	२२३	५१
६	निरलीहवा	१,९४१	४७४	१,४३५	०	१	१५	०	१	१५
७	सौराहा	५६८	३	५४९	०	९	०	०	०	७
८	तिलौराकोट	१,३१६	१५	१,२९४	०	२	१	०	०	४
९	जम्मा	१२,०९४	२,२१२	९,३८९	२०	६५	४४	०	२६१	१०३

श्रोत: राष्ट्रिय जनगणना २०६८

२.६ कपिलवस्तु नगरपालिकामा खाना पकाउन इन्धन प्रयोग अनुसारको घरधुरी संख्या

रा.ज.ग. २०६८ मा खाना पकाउन इन्धन प्रयोगलाई निम्न ८ प्रकारमा विभाजित गरिएको छ। १) काठ/ दाउरा २) मट्टितेल ३) एल. पी. ग्यास ४) गुईठा / गोहरा ५) गोबर ग्यास ६) बिजुली ७) अन्य ८) अनुत्तरित।

सि. नं.	साविक गा.वि.स. नपा.को नाम	खाना पकाउन अक्सर प्रयोग गरिने इन्धनहरू (usual type of fuel used for cooking)								
		जम्मा	काठ/दाउरा	मट्टितेल	एल. पी ग्यास	गुईठा/ गोहरा	गोबर ग्यास	बिजुली	अन्य	अनुत्तरित
१	धर्मपनिया	६६७	३१	६	२	६२१	४	०	१	२
२	दोहनी	९३८	३४६	२२	२२	५३१	३	०	१	१३
३	गोटीहवा	६८३	१८	१७	६	६३३	४	०	०	५
४	जहदी	८५१	१७२	७	१०	६०९	४५	०	३	५

५	कपिलवस्तु न.पा.	५,१३०	२,३५३	६६	१,४६७	१,१२९	३१	३	३१	५०
६	निग्लीहवा	१,९४१	१,६३८	४	५६	३६	१९०	१	०	१६
७	सौराहा	५६८	६२	११	९	४७२	१	०	५	८
८	तिलौराकोट	१,३१६	१,१६२	१५	२२	२०	९३	०	०	४
९	जम्मा	१२,०९४	५,७८२	१४८	१,५९४	४,०५१	३७१	४	४१	१०३

श्रोत: राष्ट्रिय जनगणना २०६८

२.७ कपिलवस्तु नगरपालिकामा बत्ति बाल्न अक्सर प्रयोग अनुसारको घरधुरी संख्या

रा.ज.ग. २०६८ मा बत्ति बाल्न अक्सर प्रयोग गरिने इन्धनहरूलाई निम्न ६ प्रकारमा विभाजित गरिएको छ । १) बिजुली २) मट्टितेल ३) गोबर ग्यास ४) सोलर ५) अन्य ७) अनुत्तरीत ।

सि. नं.	साविक गा.बि.स. नपा.को नाम	खाना पकाउन अक्सर प्रयोग गरिने इन्धनहरू (usual type of fuel used for cooking)						
		जम्मा	बिजुली	मट्टितेल	गोबर ग्यास	सोलर	अन्य	अनुत्तरीत
१	धर्मपनिया	६६७	२९२	३७१	१	१	०	२
२	दोहनी	९३८	६०६	३११	७	०	०	१४
३	गोटीहवा	६८३	३६२	२९७	१	१८	०	५
४	जहदी	८५१	४६२	३१९	०	०	६५	५
५	कपिलवस्तु न.पा.	५,१३०	३,७२०	१,३२६	११	९	१३	५१
६	निग्लीहवा	१,९४१	१,५९१	३०५	७	३	१९	१६
७	सौराहा	५६८	२५१	३०६	१	१	०	९
८	तिलौराकोट	१,३१६	८३९	४५८	०	६	९	४
९	जम्मा	१२,०९४	८,१२३	३,६९३	२८	३८	१०६	१०६

श्रोत: राष्ट्रिय जनगणना २०६८

२.८ कपिलवस्तु नगरपालिकामा चर्पी प्रयोग अनुसारको घरधुरी संख्या

रा.ज.ग. २०६८ मा प्रयोग गरिएका चर्पीलाई निम्न ४ प्रकारमा विभाजित गरिएको छ । १) चर्पी नभएको २) फ्लस भएको चर्पी ३) साधारण चर्पी ४) अनुत्तरीत ।

सि. नं.	साविक गा.बि.स. नपा.को नाम	प्रयोग गरिएको चर्पीको प्रकार (type of toilet for used)				
		जम्मा	चर्पी नभएको	फ्लस भएको चर्पी	साधारण चर्पी	अनुत्तरीत
१	धर्मपनिया	६६७	६४६	११	८	२
२	दोहनी	९३८	८६५	१४	४५	१४
३	गोटीहवा	६८३	६२२	४५	११	५
४	जहदी	८५१	७४७	८४	१५	५
५	कपिलवस्तु न.पा.	५,१३०	२,८८१	२,०९२	१०८	४९
६	निग्लीहवा	१,९४१	१,०९१	२६७	५६७	१६
७	सौराहा	५६८	५२७	१५	१७	९
८	तिलौराकोट	१,३१६	१,०८४	१७४	५४	४
९	जम्मा	१२,०९४	८,४६३	२,७०२	८२५	१०४

श्रोत: राष्ट्रिय जनगणना २०६८

२.९ कपिलवस्तु नगरपालिकामा विभिन्न प्रकारका सुविधा भएको घरधुरी संख्या

रा.ज.ग. २०६८ मा सुविधा भएको घरधुरीहरूलाई निम्न १५ प्रकारमा विभाजित गरिएको छ । १) सुविधानै नभएको २)कर्मतिमा एउटा सुविधा भएको ३) रेडियो ४) टेलिभिजन ५) केवल टेलिभिजन ६) कम्प्यूटर ७) इन्टरनेट ८) टेलीफोन ९) मोबाइल फोन १०) मोटर ११) मोटर साइकल १२) साइकल १३) अन्य गाडी भएको १४) फ्रिज १५) अनुत्तरीत ।

सि. नं.	साविक गा.बि.स. न.पा.को नाम	सुविधा भएको घरधुरीहरू (Household having facility of)															
		जम्मा	सुविधा नै नभएको	कमतिमा एउटा सुविधा भएको	रेडियो	टि.भी.	टि.भी. केवल	कम्प्युटर	इन्टरनेट	टेलीफोन	मोबाइल फोन	मोटर	मोटर साइकल	साइकल	अन्य गाडी	फ्रिज	वि.वि.वि.
१	धर्मपनिया	६६७	९०	५७४	१०६	१७७	३	२	१	१	३१९	१०	६७	५३४	३	६	३
२	दोहनी	९३८	६०	८६३	२०६	२५९	४	४	१	७	४४३	३८	९१	८२८	१	२	१५
३	गोटीहवा	६८३	४४	६२४	१२१	२२३	३	११	०	१	३७९	२२	५९	६११	२	५	१५
४	जहदी	८५१	८८	७६०	२४१	१९३	७	१	१	८	५१०	१८	६७	७१५	५	६	३
५	कपिलवस्तु न.पा.	५,१३०	४०६	४,५५७	१,८०६	१,८३५	१,३०५	३३६	१२६	५८५	२,९९२	८१	७९१	३,५७१	४२	४५४	१६७
६	निस्लीहवा	१,९४१	५५	१,८८६	१,०३०	८२२	१००	२८	४	५१	१,४९२	२६	१७८	१,६९४	६	४८	३३
७	सौराहा	५६८	२५	४९०	८८	६०	१४	१	०	२	१४४	३	२५	४४५	३	२	५३
८	तिलौराकोट	१,३१६	८२	१,२३४	५०४	४०१	३९	९	२	३	८०७	१७	१०८	१,०८०	११	१२	२७
९	जम्मा	१२,०९४	८५०	१०,९२८	४,१०२	३,९७०	१,४७५	३९२	१३५	६५८	७,०८६	२१५	१,३८६	९,४७८	७३	५३५	३१६

श्रोत : राष्ट्रिय जनगणना २०६८

२.१० कपिलवस्तु नगरपालिकामा अनुपस्थित जनसंख्या र घरधुरी संख्या

सि. नं.	साविक गा.बि.स. नपा.को नाम	अनुपस्थित जनसंख्या (Absent population)					
		जम्मा	घर नभएको	जम्मा	पुरुष	महिला	लिङ्ग अनुत्तरित
१	धर्मपनिया	६६७	१२२	१७१	१६५	६	०
२	दोहनी	९३८	१८२	२४६	२४२	४	०
३	गोटीहवा	६८३	१६७	२४०	२२६	१४	०
४	जहदी	८५१	३३०	५१०	४५९	५१	०
५	कपिलवस्तु न.पा.	५,१३०	९६७	१,३५२	१,२५६	९६	०
६	निग्लीहवा	१,९४१	६०६	८३७	७५९	७८	०
७	सौराहा	५६८	६१	८९	८७	२	०
८	तिलौराकोट	१,३१६	३४७	४८०	४४७	३३	०
९	जम्मा	१२,०९४	२,७८२	३,९२५	३,६४१	२८४	०

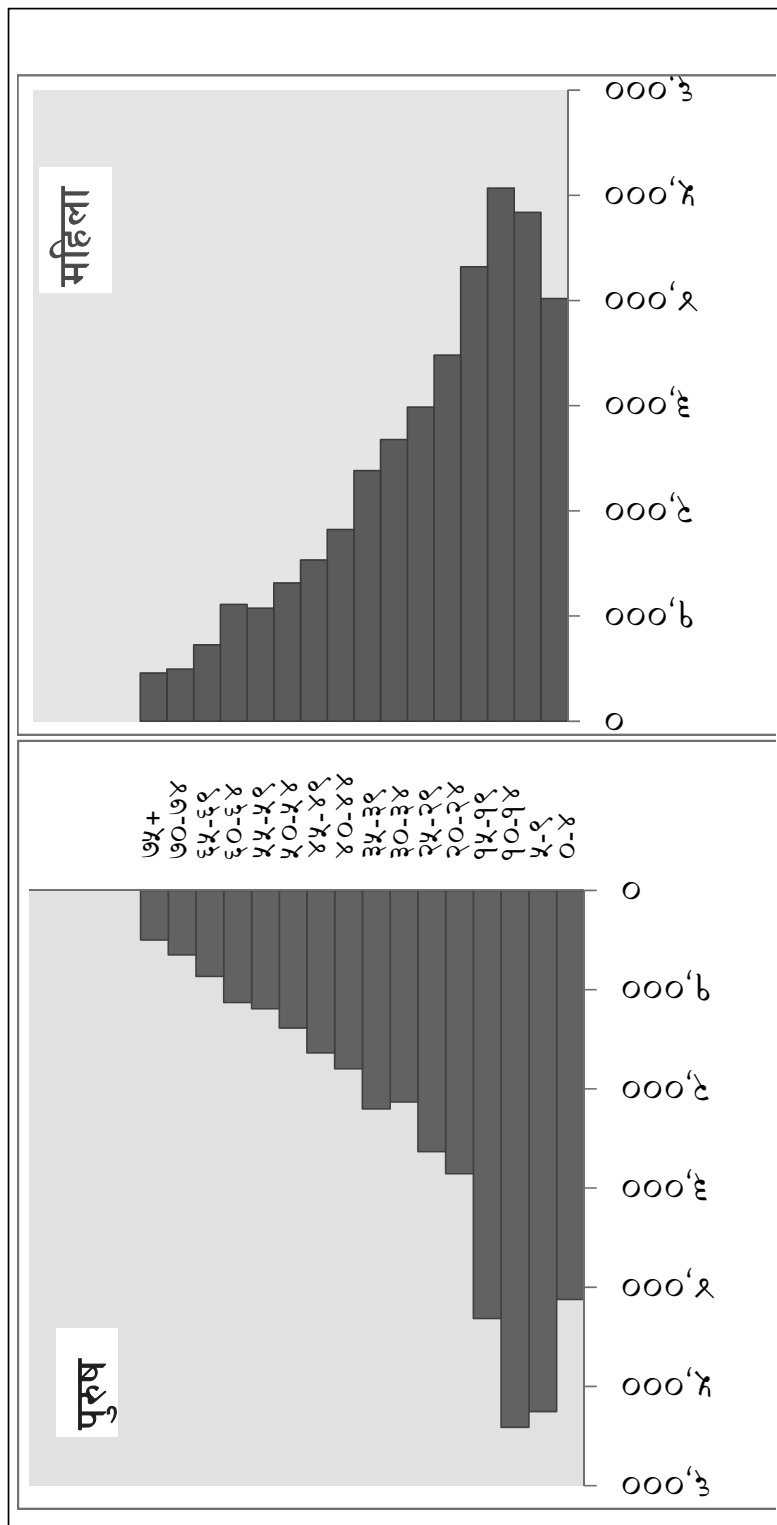
श्रोत : राष्ट्रिय जनगणना २०६८

२.११. कपिलवस्तु नगरपालिकामा घरधुरी जनसंख्या र औषत घरधुरी संख्या

सि. नं.	साविक गा.बि.स. नपा.को नाम	घरधुरी जम्मा	जनसंख्या			औषत घरधुरी संख्या	लैंगिक औषत
			पुरुष	महिला			
१	धर्मपनिया	६६७	४,८७९	२,४६५	२,४१४	७.३१	१०२.११
२	दोहनी	९३८	६,७२१	३,४२०	३,३०१	७.१७	१०३.६०
३	गोटीहवा	६८३	४,७३३	२,४११	२,३२२	६.९३	१०३.८३
४	जहदी	८५१	५,९६८	२,८७८	३,०९०	७.०१	९३.१४
५	कपिलवस्तु न.पा.	५,१३०	३०,४२८	१५,२०४	१५,२२४	५.९३	९९.८७
६	निग्लीहवा	१,९४१	११,२३५	५,४३५	५,८००	५.७९	९३.७१
७	सौराहा	५६८	४,१२०	२,१४१	१,९७९	७.२५	१०८.१९
८	तिलौराकोट	१,३१६	८,३१०	४,१३१	४,१७९	६.३१	९८.८५
९	जम्मा	१२,०९४	७६,३९४	३८,०८५	३८,३०९	६.३२	९९.४२

श्रोत: राष्ट्रिय जनगणना २०६८

२.१३ कपिलवस्तु नगरपालिकामा ५ वर्ष उमेर समूहको जनसंख्या पिरामिड



२.१४ कपिलवस्तु न.पा.मा जात /जाति अनुसारको जनसंख्या (रा.ज.ग.२०६८ अनुसार विस्तृत)

सि. नं.	जात/जातिको नाम	जम्मा	पुरुष	महिला	सि. नं.	जात/जातिको नाम	जम्मा	पुरुष	महिला
१	मुसलमान	१३९३४	६८१६	७११८	३२	नेवार	३३९	१५४	१८५
२	यादव	८९८९	४६१३	४३७६	३३	अन्य	३३४	१६२	१७२
३	ब्राह्मण, हिल	६००५	२९२०	३०८५	३४	दमई/होली	२९९	१५०	१४९
४	कुर्मी	५१७९	२६०३	२५७६	३५	गडेरी/भेडार	२८१	१४१	१४०
५	कहार	३७१९	१९०१	१८१८	३६	धुनिया	२५३	१२७	१२६
६	थारु	३३३६	१६६२	१६७४	३७	बंगाली	१९३	९८	९५
७	चमार/हरिजन/राम	३१३६	१६०१	१५३५	३८	गुरुड	१२८	६२	६६
८	क्षेत्री	२३५५	११४१	१२१४	३९	ठकुरी	१२६	६३	६३
९	दुसाध/पासवान/पासी	२३४०	११३०	१२१०	४०	राजभार	११०	५४	५६
१०	केवट	२३३३	११७५	११५८	४१	मारवाडी	९७	५०	४७
११	काथवानियाँ	२०६७	१०२८	१०३९	४२	विदेशी	७५	४३	३२
१२	तेली	१८३१	९२३	९०८	४३	माली	६९	३५	३४
१३	कोरी	१७७१	८९६	८७५	४४	घर्ती/भुजेल	६९	३३	३६
१४	बरई	१७२९	९०७	८२२	४५	सार्की	६८	३४	३४
१५	धोवी	१६५९	८०४	८५५	४६	कुमाल	६३	३३	३०
१६	हजाम/ठाकुर	१५०२	७७६	७२६	४७	वादी	६१	२५	३६
१७	ब्राह्मण-तराई	१२४७	६२७	६२०	४८	धनकार/खरिकार	४८	२०	२८
१८	दलित अन्य	१२२०	६०५	६१५	४९	माभी	४६	२४	२२
१९	हलुवाई	११२४	५६२	५६२	५०	डाँडी	४४	२०	२४
२०	कामी	१११५	५६३	५५२	५१	लोध	४२	२२	२०
२१	मगर	१०१७	४८२	५३५	५२	पत्थरकट्टा/कुशवाडियो	३९	२०	१९
२२	तराई अन्य	७८३	३९४	३८९	५३	भंगड/धागर	३३	१५	१८
२३	बढई	७६०	३७८	३८२	५४	राजपुर	२२	१३	९
२४	सन्ध्यासी/दशनामी	६९०	३४८	३४२	५५	अन्य जनजाति	२२	११	११
२५	कायशथ	५८५	२८७	२९८	५६	अन्य	१७	७	१०
२६	मल्लाहा	५६५	२७१	२९४	५७	मुसहर	१५	१०	५
२७	कलवार	५५२	२६९	२८३	५८	एक्खा	१४	८	६
२८	लोहार	५५१	२७२	२७९	५९	राई	१३	६	७
२९	धानुक	५१२	२६१	२५१	६०	सोनार	११	५	६
३०	कानी	४९३	२४५	२४८	६१	तामाड	११	५	६
३१	कोइरी/कुशवाहा	३५३	१७५	१७८	६२	जम्मा	७६३९४	३८०८५	३८३०९

श्रोत: राष्ट्रिय जनगणना २०६८

२.१५ कपिलवस्तु न.पा.मा मातृभाषा अनुसारको जनसंख्या (रा.ज.ग.२०६८ अनुसार विस्तृत)

सि. नं.	मातृभाषाको नाम	जम्मा	पुरुष	महिला	सि. नं.	मातृभाषाको नाम	जम्मा	पुरुष	महिला
१	अवधि	४८७३५	२४६२१	२४११४	१०	डोटेली	११३	६१	५२
२	उर्दू	१३७७१	६७३५	७०३६	११	अनुत्तरित	९९	५३	४६
३	नेपाली	८४६१	४०४२	४४१९	१२	हिन्दी	७०	२५	४५
४	थारु	२८७३	१४२४	१४४९	१३	उरान/उराउ	३३	१५	१८
५	मैथिली	१००५	५२०	४८५	१४	गुरुङ्ग	२०	१०	१०
६	मगर	६३१	२९९	३३२	१५	एक्खा	१४	८	६
७	नेवार	२१७	९७	१२०	१६	राई	१३	६	७
८	भोजपुरी	१६८	८९	७९	१७	पन्जावी	१२	६	६
९	अन्य	१५९	७४	८५	१८	जम्मा	७६३९४	३८०८५	३८३०९

श्रोत: राष्ट्रिय जनगणना २०६८

२.१६ कपिलवस्तु न.पा.मा अपाङ्गता सम्बन्धी विवरण (रा.ज.ग.२०६८ अनुसार विस्तृत)

कपिलवस्तु न.पा.मा जिल्लामा २०६८ साल सम्ममा, आंशिक र पुर्ण रुपमा अपाङ्गता भएका व्यक्तिहरुको कुल संख्या ७९२ रहेको छ जुन कि कुलजनसंख्याको १.०३६ प्रतिशत रहेको छ तल दिइएको तालिकामा गा.वि.स.अनुसार अपाङ्गता सम्बन्धी विवरण रहेको छ ।

गा.वि.स./ न.पा.	जम्मा जनसंख्या	अपाङ्गता नभएको संख्या	अपाङ्गता भएको संख्या							
			शारीरिक	अन्धो कम देख्ने	बहिरो सुन्ने गारो हुँदैन	बहिरो र अन्धो	बोल्न गारो हुँदैन	मानसिक अपाङ्गता	बौद्धिक अपाङ्गता	बहु अपाङ्गता
कपिलवस्तु न.पा. जम्मा										
दुबै लिंग	७६३९४	७५६०२	३१९	११९	७३	११	८२	७९	३९	७०
पुरुष	३८०८५	३७६१४	२११	५९	३६	६	४७	५२	१८	४२
महिला	३८३०९	३७९८८	१०८	६०	३७	५	३५	२७	२१	२८
धर्मपनिया										
दुबै लिंग	४,८७९	४,८३४	१७	८	३	०	३	५	२	७
पुरुष	२,४६५	२,४३३	११	५	३	०	३	४	१	५
महिला	२,४१४	२,४०१	६	३	०	०	०	१	१	२
दोहनी										
दुबै लिंग	६,७२१	६,६६८	१९	१०	१	२	८	७	४	२
पुरुष	३,४२०	३,३८९	११	५	१	२	४	५	२	१
महिला	३,३०१	३,२७९	८	५	०	०	४	२	२	१
गोटिहवा										
दुबै लिंग	३,३०१	३,२७९	८	५	०	०	४	२	२	१
पुरुष	३,३०१	३,२७९	८	५	०	०	४	२	२	१

महिला	३,३०१	३,२७९	८	५	०	०	४	२	२	१
जहदी										
दुबै लिंग	५,९६८	५,८९०	३०	१६	१२	१	६	७	४	२
पुरुष	२,८७८	२,८३०	२२	६	५	१	४	६	३	१
महिला	३,०९०	३,०६०	८	१०	७	०	२	१	१	१
कपिलवस्तु न.पा.										
दुबै लिंग	३०,४२८	३०,१५८	१२५	३४	२६	२	३४	२३	११	१५
पुरुष	१५,२०४	१५,०४५	८२	१६	१३	१	२१	१५	५	६
महिला	१५,२२४	१५,११३	४३	१८	१३	१	१३	८	६	९
निगलीहवा										
दुबै लिंग	११,२३५	११,०५७	६६	२७	१२	४	२२	१५	५	२७
पुरुष	५,४३५	५,३३२	४३	१२	५	१	१२	१२	३	१५
महिला	५,८००	५,७२५	२३	१५	७	३	१०	३	२	१२
सौरहा										
दुबै लिंग	४,१२०	४,०९६	११	३	०	१	२	५	१	१
पुरुष	२,१४१	२,१२४	८	३	०	१	१	३	०	१
महिला	१,९७९	१,९७२	३	०	०	०	१	२	१	०
तिलौराकोट										
दुबै लिंग	८,३१०	८,२०२	४३	१२	१४	१	४	११	८	१५
पुरुष	४,१३१	४,०७३	२७	७	४	०	१	५	२	१२
महिला	४,१७९	४,१२९	१६	५	१०	१	३	६	६	३

श्रोत: राष्ट्रिय जनगणना २०६८

२.१७ कपिलवस्तु न.पा.मा ५ वर्ष र सो भन्दा माथिको जनसंख्याको साक्षरताको अवस्था

गा.बि.स. / न. पा.	५ वर्ष र सो भन्दा माथिको जम्मा जनसंख्या	५ वर्ष र सो भन्दा माथिको जनसंख्या			साक्षरता उल्लेख नभएको	साक्षरता दर
		पढन र लेख्न दुबै सक्ने	पढन मात्र सक्ने	पढन र लेख्न दुबै नसक्ने		
कपिलवस्तु न.पा. जम्मा						
जम्मा	६८२५१	३९२००	२३१४	२६६२१	११६	५३।१७
पुरुष	३३९६२	२३२७६	११३२	९५१७	३७	६५।०४
महिला	३४२८९	१५९२४	११८२	१७१०४	७९	४१।२६
धर्मपनिया						
जम्मा	४,३२७	२,२४५	१७१	१,९०५	६	५१।८८
पुरुष	२,१९७	१,४३०	८७	६७७	३	६५।०९
महिला	२,१३०	८१५	८४	१,२२८	३	३८।२६
दोहनी						
जम्मा	५,९४२	३,०७८	९८	२,७६६	०	५१।८०
पुरुष	३,०४५	१,९९५	५३	९९७	०	६५।५२

महिला	२,८९७	१,०८३	४५	१,७६९	०	३७३८
गोटीहवा						
जम्मा	४,२०३	२,२६३	१४७	१,७९१	२	५३८४
पुरुष	२,१२४	१,४२५	७८	६२०	१	६७०९
महिला	२,०७९	८३८	६९	१,१७१	१	४०१३१
जहदी						
जम्मा	५,२३९	२,६१४	२३५	२,३८२	८	४९१९०
पुरुष	२,५०९	१,५४६	९९	८६३	१	६१६२
महिला	२,७३०	१,०६८	१३६	१,५१९	७	३९१९२
क.व.न.पा.						
जम्मा	२७,३५६	१७,०९१	९६८	९,२६३	३४	६२४८
पुरुष	१३,६८७	९,९२७	४५४	३,२९४	१२	७२५३३
महिला	१३,६६९	७,१६४	५१४	५,९६९	२२	५२४४१
निग्लीहवा						
जम्मा	१०,१७२	६,६०१	३६७	३,२०३	१	६४१८९
पुरुष	४,८५९	३,६६३	१९०	१,००५	१	७५१३९
महिला	५,३१३	२,९३८	१७७	२,१९८	०	५५१३०
सौराहा						
जम्मा	३,६००	१,३२६	१७४	२,०३६	६४	३६१८३
पुरुष	१,८७३	८९६	८९	८६९	१९	४७८४
महिला	१,७२७	४३०	८५	१,१६७	४५	२४१९०
तिलौराकोट						
जम्मा	७,४१२	३,९८२	१५४	३,२७५	१	५३१७२
पुरुष	३,६६८	२,३९४	८२	१,१९२	०	६५१२७
महिला	३,७४४	१,५८८	७२	२,०८३	१	४२४४१

श्रोत: राष्ट्रिय जनगणना २०६८

२.१८ कपिलवस्तु न.पा.मा समावेश भएका गा.बि.स.हरूको गरीबी सम्बन्धि बिबरण

सि. नं.	गा.बि.स./न.पा.को नाम	गरीबीको दर (%) मा	गरीबीको विषमता (%) मा	गरीबीको गहनता (%) मा
१	धर्मपनिया	४२.७३(६.४२)	१०.७२(२.२४)	३.८४(०.९८)
२	दोहनी	४१.५१(६.४१)	१०.२८(२.२३)	३.६६(०.९६)
३	गोटीहवा	४१.२(६.४७)	१०.२६(२.१९)	३.६८(०.९५)
४	जहदी	४१.९६(५.९२)	१०.५(२.०३)	३.७६(०.८८)
५	कपिलवस्तु न.पा.	३१.८५(४.१६)	८.९८(१.६५)	३.५८(०.८२)
६	निग्लीहवा	२४.७३(४.९१)	५.४२(१.३८)	१.७८(०.५३)
७	सौराहा	४७.७९(६.८८)	१२.४(२.५७)	४.५१(१.१६)
८	तिलौराकोट	३२.५५(५.८३)	७.४(१.८)	२.४६(०.७३)

श्रोत: राष्ट्रिय जनगणना २०६८ / गरीबीको लघु क्षेत्र अनुमान २०६८

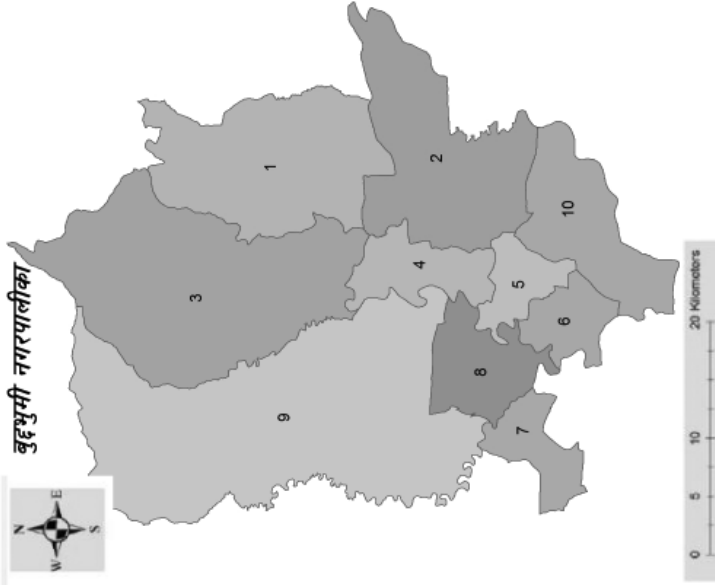
२.१५ कपिलवस्तु न.पा.मा भुवर्षा र सो भन्दा माथिको जनसंख्याको साक्षरताको अवस्था

गा.बि.स./न.पा.	५ वर्ष र सो भन्दा माथिको जम्मा जनसंख्या	शैक्षिक तह पुरा गरेको जनसंख्या										अनौपचारिक शिक्षा	तह उल्लेख नभएको	
		पूर्व प्राथमिक	प्राथमिक (१-५)	निम्न माध्यमिक (६-८)	माध्यमिक (९-१०)	एस.एल.सी वा सो सरह	उच्च मा.बि.	स्नातक	स्नातकोत्तर	अन्य				
कपिलवस्तु न.पा.जम्मा														
जम्मा	४०५८०	१९९२	१८८५२	८३४७	४३२४	२९१०	२१३९	९२३	२६९	५२	५११	२६१		
पुरुष	२४०३२	१११८	१०४६९	५२३९	२९३४	१६९१	१३२३	६५२	२१४	२२२	२३२	१३८		
महिला	१६५४८	८७४	८३८३	३१०८	१३९०	१२१९	८१६	२७१	५५	३०	२७९	१२३		
धर्मपनिया														
जम्मा	२,३७३	६७	१,३२८	५०४	२७८	६१	८५	३३	८	४	१	४		
पुरुष	१,४९७	२९	७८७	३३४	२०९	४७	५८	२२	७	२	०	२		
महिला	८७६	३८	५४१	१७०	६९	१४	२७	११	१	२	१	२		
दोहनी														
जम्मा	३,०९१	६८	१,८४८	६५२	२६२	९५	८६	४९	१०	०	४	१७		
पुरुष	२,००२	४१	१,१०५	४८१	२००	६२	५७	३६	९	०	२	९		
महिला	१,०८९	२७	७४३	१७१	६२	३३	२९	१३	१	०	२	८		
गोटीहवा														
जम्मा	२,३६५	१२६	१,२२०	५७४	२५१	९०	६३	९	३	१	१३	१५		
पुरुष	१,४८७	७१	७०४	३७७	१९८	७०	४८	७	३	०	१	८		
महिला	८७८	५५	५१६	१९७	५३	२०	१५	२	०	१	१२	७		
जहदी														
जम्मा	२,७९९	२३९	१,६५५	५१२	१६२	१०५	५४	२१	१	०	४६	४		
पुरुष	१,६५८	१४३	९०३	३४१	१२०	६७	३७	१३	०	०	३३	१		
महिला	१,१४१	९६	७५२	१७१	४२	३८	१७	८	१	०	१३	३		

क.व.न.पा.												
जम्मा	१७,५४२	७३४	७,०७२	३,४७४	२,०७७	१,५०७	१,४१८	७१५	२२५	३१	१२०	१६९
पुरुष	१०,१५५	४०१	३,८२६	२,०७०	१,३३४	८४८	८३६	५०५	१७८	१२	४८	९७
महिला	७,३८७	३३३	३,२४६	१,४०४	७४३	६५९	५८२	२१०	४७	१९	७२	७२
निग्लीहिवा												
जम्मा	६,८५०	३५९	३,१५५	१,४८५	७०१	६७६	२३८	४४	१०	६	१५८	१८
पुरुष	३,८०९	२१८	१,६८२	८६३	४३६	३४५	१४५	३२	९	५	६८	६
महिला	३,०४१	१४१	१,४७३	६२२	२६५	३३१	९३	१२	१	१	९०	१२
सौराहा												
जम्मा	१,४४४	११	७८४	३४०	१९९	४६	४१	१३	५	०	१	४
पुरुष	९५९	६	४५८	२४७	१५९	४०	३२	११	३	०	१	२
महिला	४८५	५	३२६	९३	४०	६	९	२	२	०	०	२
तिलौराकोट												
जम्मा	४,११६	३८८	१,७९०	८०६	३९४	३३०	१५४	३९	७	१०	१६८	३०
पुरुष	२,४६५	२०९	१,००४	५२६	२७८	२१२	११०	२६	५	३	७९	१३
महिला	१,६५१	१७९	७८६	२८०	११६	११८	४४	१३	२	७	८९	१७

श्रोत: राष्ट्रिय जनगणना २०६८

बुद्धभुमी नगरपालिका



२) नगरपालिकाको नाम: बुद्धभुमी नगरपालिका

समावेश भएका साविक गा.वि.स. वा न.पा. वा गा.वि.स./ न.पा.का बडाहरु: बुद्धवाटिका, भुकुटी न.पा., मानपुर, महावा र धनकौली गा.वि.स.

जनसंख्या: ६४९४९

केन्द्र: साविक भुकुटी नगरपालिका कार्यालय

सीमाना:

पूर्व: वाणगंगा र कपिलवस्तु न.पा.

उत्तर: अर्घाखाँची जिल्ला

क्षेत्रफल: ३६.६७ वर्ग कि.मी.

बडा संख्या: १०

पश्चिम: शिवराज न.पा.

दक्षिण: महाराजगंज र कपिलवस्तु न.पा.

बडा विभाजन

बडा नं	समावेश भएका साविक गा.वि.स./न.पा.हरु	साविक बडा नं.	कैफियत
१	बुद्धवाटिका	१२-१६	
२	बुद्धवाटिका	१-५	
३	बुद्धवाटिका	६-११	
४	भुकुटी	६-८	
५	भुकुटी	९, १०	
६	महावा	१-९	
७	मानपुर	१-९	
८	भुकुटी	१, २	
९	भुकुटी	३-५	
१०	धनकौली	१-९	

(२) बुद्धिभूमि नगरपालिका

१.१ बुद्धिभूमि नगरपालिकाको पृष्ठभूमि

यो नगरपालिका लुम्बिनी अञ्चल, कपिलवस्तु जिल्लामा अवस्थित छ। स्थानिय तहका पुर्नसंरचनामा यो नगरपालिका साविक भृकुटी र बुद्धिवाटिका नगरपालिकामा महुवा, मानपुर र धनकौली गा.वि.स. हरु मिलि बनेको नगरपालिका हो।

१.२ बुद्धिभूमि नगरपालिकाको संक्षिप्त परिचय

नाम: बुद्धिभूमि नगरपालिका

क्षेत्रफल (बर्ग कि.मि.): ३६६.६७

केन्द्र: साविक भृकुटी नगरपालिकाको कार्यालय

वडा संख्या: १०

जनसंख्या (२०६८ को जनगणना अनुसार): ६४९४९

जनघनत्व: १७७

१.३ सिमाना

पूर्व: बाणगंगा र कपिलवस्तु न.पा.

पश्चिम: शिवराज न.पा.

उत्तर: अर्घाखाँची जिल्ला

दक्षिण: महाराजगंज र कपिलवस्तु न.पा.

१.४ जनसंख्या सहितको वडा बिभाजन

वडा नं.	समावेश भएका साविक गा.वि.स./वडाहरू	साविक वडाहरू	जनसंख्या (रा.ज.ग. २०५८)	जनसंख्या (रा.ज.ग. २०६८)
१	बुद्धिवाटिका	१२-१६	६३०२	७,४७९
२	बुद्धिवाटिका	१-५	५६६८	७,७४३
३	बुद्धिवाटिका	६-११	४४४३	४,९३६
४	भृकुटी	६-८	५२७८	५,६९७
५	भृकुटी	९,१०	३९२६	४,४८१
६	महुवा	१-९	४६६६	५,५४९
७	मानपुर	१-९	३२७३	३,९३४
८	भृकुटी	१,२	५८५१	६,७७४
९	भृकुटी	३-५	७५८४	९,३३०
१०	धनकौली	१-९	७५९९	९,०२६
जम्मा			५४५९०	६४९४९

श्रोत: राष्ट्रिय जनगणना २०५८, २०६८/स्थानीय तह पुनसंरचना समितिको प्रतिवेदन

१.५ संस्थागत पुर्बाधार सम्बन्धी अवस्था

(क) शिक्षण संस्था													
सि. नं.	साविक गा.वि.स./ न.पा.को नाम	प्रा.बि		नि.मा.बि		मा.बि		उ.मा.बि		स्नातक		स्नातकोत्तर	
		सामुदायिक	संस्थागत	सामुदायिक	संस्थागत	सामुदायिक	संस्थागत	सामुदायिक	संस्थागत	सामुदायिक	संस्थागत	सामुदायिक	संस्थागत
१	बुद्धवाटिका न.पा.	७	४	३	३	१	१	३	०	०	०	०	०
२	भृकुटी न.पा.	१५	३	४	१	२	३	३	१	१	०	०	०
३	महुवा	४	०	२	०	१	०	०	०	०	०	०	०
४	धनकौली	६	२	२	०	०	०	०	०	०	०	०	०

(ख) स्वास्थ्य केन्द्र

सि.नं.	साविक गा.बि.स./न.पा.को नाम	स्वास्थ्य केन्द्रको प्रकृति (स्वास्थ्य चौकी, प्रा.स्वा.के., आयुर्वेद, अस्पताल)
१	बुद्धिवाटिका नगरपालिका	स्वास्थ्य चौकी
२	भृकुटी नगरपालिका	स्वास्थ्य चौकी
३	महुवा	स्वास्थ्य चौकी
४	धनकौली	स्वास्थ्य चौकी

(ग) कृषि सेवा केन्द्र

सि.नं.	साविक गा.बि.स./न.पा.को नाम	भवनको प्रकृति		
		जम्मा गोटा	कच्ची	पक्की
१	भृकुटी नगरपालिका	१	०	१
२	महुवा	१	०	१

(घ) पशु सेवा केन्द्र

साविक गा.बि.स./न.पा.को नाम	भवनको प्रकृति		
	जम्मा गोटा	कच्ची	पक्की
भृकुटी नगरपालिका	१	०	१
महुवा	१	०	१

(ङ) हुलाक सेवा केन्द्र

सि.नं.	साविक गा.बि.स./न.पा.को नाम	भवनको प्रकृति		
		जम्मा गोटा	कच्ची	पक्की
१	बुद्धिवाटिका न.पा.	१	०	१

(च) साविक नगरपालिका/गा.बि.स.का भवनहरू

सि.नं.	साविक गा.बि.स./न.पा.को नाम	भवनको प्रकृति		
		जम्मा गोटा	कच्ची	पक्की
१	बुद्धिवाटिका न.पा.	१	०	१
२	भृकुटी न.पा.	१	०	१
३	महुवा	१	०	१
४	धनकौली	१	०	१
५	मानपुर	१	०	१

(छ) खेलकुद मैदान

सि.नं.	स्थानको नाम	साविक गा.बि.स./न.पा.को नाम	साविक वडा नं.	क्षेत्रफल
१	इमिलिया	भृकुटी नगरपालिका		५ हेक्टर

(ज) सडक

सि.नं.	साविक गा.बि.स./न.पा.को नाम	ग्राभेल	पक्की	कच्ची
१	बुद्धिवाटिका न.पा.		३० कि.मि.	
२	भृकुटी न.पा.		१५ कि.मि.	

३	महुवा		५ कि.मि.
---	-------	--	----------

स्रोत: स्थानीय तह पुनर्संरचना समितिको प्रतिवेदन

१.६ खानेपान प्रयोग सम्बन्धी अवस्था

सि.नं.	साविक गा.बि.स./न.पा.को नाम	खानेपान पहुँचको अवस्था (Coverage)	खानेपानिको प्रकृति (पाईप, खोला, कुवा)
१	बुद्धवाटिका न.पा.	९२.९१%	४६७ पाईप
२	भृकुटी न. पा.	८९.२५%	४६७ पाईप
३	महुवा	८७.३९%	९०३ पाईप
४	मानपुर	८२.७९%	८५० पाईप
५	धनकौली	८५.७८%	६९९ पाईप

स्रोत: स्थानीय तह पुनर्संरचना समितिको प्रतिवेदन

१.७ शौचालय सम्बन्धी अवस्था

सि.नं.	साविक गा.बि.स./न.पा.को नाम	शौचालय भएका घरधुरी (धुमा)
१	बुद्धवाटिका न.पा.	१००
२	भृकुटी नगरपालिका	१००
३	महुवा	१००
४	मानपुर	१००
५	धनकौली	१००

स्रोत: स्थानीय तह पुनर्संरचना समितिको प्रतिवेदन

१.७ बैंक तथा वित्तिय संस्था सम्बन्धी अवस्था

सि.नं.	साविक गा.बि.स./न.पा.को नाम	सहकारी संस्थाहरूको संख्या	बैंकहरूको संख्या
१	बुद्धवाटिका न.पा.	२२	२, नेपाल बैंक, एब्रेस्ट बैंक
२	भृकुटी नगरपालिका	२२	
३	महुवा	४	

स्रोत: स्थानीय तह पुनर्संरचना समितिको प्रतिवेदन

१.७ बिद्युत सेवा (%मा)

सि.नं.	साविक गा.बि.स./न.पा.को नाम	बिद्युत सेवा प्राप्त गर्ने कुल घरधुरी %
१	बुद्धवाटिका न.पा.	९८
२	भृकुटी नगरपालिका	९८
३	महुवा	८५
४	मानपुर	८३
५	धनकौली	८५

स्रोत: स्थानीय तह पुनर्संरचना समितिको प्रतिवेदन

१.८ ब्यापारिक क्षेत्र (बजार)

सि.नं.	साविक गा.बि.स./न.पा.को नाम	मुख्य बजार	केन्द्रबाटको दुरी
१	बुद्धवाटिका न.पा.	गोरुसिंह	५ कि.मि
२	भृकुटी नगरपालिका	इमिलिया	५ कि.मि.
३	महुवा	तौलिहवा	८ कि.मि

स्रोत: स्थानीय तह पुनर्संरचना समितिको प्रतिवेदन

१.५ बुद्धभुमी नगरपालिका भित्र रहेका जम्मा उद्योगहरूको संख्या

घरेलु	साना	मझौला	ठूला
१५०	९०	२	०

स्रोत: स्थानीय तह पुनर्संरचना समितिको प्रतिवेदन

२ रा.ज.ग.२०६८ अनुसार बुद्धभुमी नगरपालिकाको तथ्याङ्कहरू

२.१ बुद्धभुमी नगरपालिकामा घरको स्वामित्व अनुसारको घरधुरी संख्या

रा.ज.ग.२०६८ मा घरको स्वामित्वलाई निम्न ४ प्रकारमा विभाजन गरिएको छ । १) आफ्नै २) भाडाको ३) संस्थागत ४) अन्य जस अनुसारको विवरण तल तालिकामा देखाईएको छ ।

सि.नं.	साविक गा.बि.स. नपा.को नाम	घरको स्वामित्व (ownership of households)				
		जम्मा	आफ्नै	भाडाको	संस्थागत	अन्य
१	वरकुलपुर	१,७६५	१,६२२	१३०	१	१२
२	बुढी	१,१०८	१,०९१	१७	०	०
३	धनकौली	१,३०६	१,२९८	६	१	१
४	दुबीया	९७१	९५८	८	०	५
५	हरीहरपुर	१,०९३	१,०८८	५	०	०
६	जयनगर	१,६५८	१,३६४	२७६	८	१०
७	महेन्द्रकोट	१,५४८	१,४४८	५६	८	३६
८	महुवा	८२९	८२८	०	०	१
९	मानपुर	५६२	५६१	१	०	०
१०	राजपुर	६८१	६६१	३	०	१७
११	जम्मा	११,५२१	१०,९१९	५०२	१८	८२

स्रोत: राष्ट्रिय जनगणना २०६८

२.२ बुद्धभुमिनगरपालिकामा घरको जगको बनावट अनुसारको घरधुरी संख्या

रा.ज.ग. २०६८ मा घरको जगको बनावटलाई निम्न ५ प्रकारमा विभाजन गरिएको छ । १) माटोको जोडाई भएको इटा/ दुङ्गा २) सिमेन्टको जोडाई भएको इटा / दुङ्गा ३) पिलर सहितको ढलान ४) काठको पिलर ५) अन्य ६) अनुत्तरित

सि. नं.	साविक गा.बि.स. नपा.को नाम	घरको जगको प्रकार (Type of foundation of house)						
		जम्मा	माटोको जोडाई भएको इटा / दुङ्गा	सिमेन्टको जोडाई भएको इटा/दुङ्गा	पिलर सहितको ढलान	काठको पिलर	अन्य	अनुत्तरित
१	वरकुलपुर	१,७६५	४७५	२८९	३९६	५७७	२५	३
२	बुढी	१,१०८	४६९	२३४	२३	३५४	२३	५
३	धनकौली	१,३०६	६२९	११४	७	२७७	२४१	३८
४	दुबीया	९७१	४९८	६७	२२	३७७	०	७
५	हरीहरपुर	१,०९३	६०९	१७४	१	३०१	३	५
६	जयनगर	१,६५८	४६९	२७७	५२०	३५६	२१	१५
७	महेन्द्रकोट	१,५४८	२८१	३७७	९४	७८५	३	८
८	महुवा	८२९	५४४	६६	८	२०५	२	४

९	मानपुर	५६२	३०९	४९	०	२०४	०	०
१०	राजपुर	६८१	२६३	१७२	५४	१८८	०	४
११	जम्मा	११,५२१	४,५४६	१,८१९	१,१२५	३,६२४	३१८	८९

श्रोत: राष्ट्रिय जनगणना २०६८

२.३ बुद्धभूमि नगरपालिकामा घरको बाहिरी भित्ताको बनावट अनुसारको घरधुरी संख्या

रा.ज.ग. २०६८ मा घरको बाहिरी भित्ताको बनावटलाई निम्न ६ प्रकारमा विभाजन गरिएको छ। १) माटोको जोडाई भएको इट्टा दुङ्गा २) सिमेन्टको जोडाई भएको इट्टा दुङ्गा ३) काठको फल्याक ४) बाँस ५) काचो इट्टा ६) अन्य ७) अनुत्तरित

सि. नं.	साविक गा.बि.स. नपा.को नाम	जम्मा	घरको बहिरी भित्ताको प्रकार (Type of foundation of house)						
			माटोको जोडाई भएको इट्टा /दुङ्गा	सिमेन्टको जोडाई भएको इट्टा/दुङ्गा	काठको फल्याक	बाँस	काचो इट्टा	अन्य	अनुत्तरित
१	बरकुलपुर	१,७६५	४८८	६८३	२५७	१८९	२२	१२३	३
२	बुढी	१,१०८	४५४	२८७	३२	९९	७	२२४	५
३	धनकौली	१,३०६	५४४	१८३	३६	२२६	२६	२५३	३८
४	दुवीया	९७१	५६९	११७	५८	५४	०	१६६	७
५	हरीहरपुर	१,०९३	५९९	१८६	४२	११४	२	१४५	५
६	जयनगर	१,६५८	४१८	८५२	६७	११४	४	१८८	१५
७	महेन्द्रकोट	१,५४८	२९२	४९४	४६२	९१	३	१९८	८
८	महुवा	८२९	४९४	१२७	३६	९१	६	७१	४
९	मानपुर	५६२	२९८	६२	३९	८	२०	१३५	०
१०	राजपुर	६८१	१८३	२८०	१०	४८	३७	११९	४
११	जम्मा	११,५२१	४,३३९	३,२७१	१,०३९	१,०३४	१२७	१,६२२	८९

श्रोत: राष्ट्रिय जनगणना २०६८

२.४ बुद्धभूमि नगरपालिकामा घरको छतको बनावट अनुसारको घरधुरी संख्या

रा.ज.ग. २०६८ मा घरको छतको बनावटलाई निम्न ७ प्रकारमा विभाजन गरिएको छ। १) पराल /फुस २) टिन ३) सिमेन्ट ढलान ४) काठ ५) माटो ६) अन्य ७) अनुत्तरित

सि. नं.	साविक गा.बि.स. नपा.को नाम	जम्मा	घरको छतको प्रकार (Type of roof of house)							
			पराल/फुस	टिन	टायल/साल्यट	सिमेन्ट ढालन	काठ	माटो	अन्य	अनुत्तरित
१	बरकुलपुर	१,७६५	५०८	८९	२१८	९३२	१३	०	२	३
२	बुढी	१,१०८	४४४	६०	८६	५०४	४	०	५	५
३	धनकौली	१,३०६	४८७	२६	१२६	५६६	७	०	२	९२
४	दुवीया	९७१	१६४	१३०	२९३	३५८	१५	०	१	१०
५	हरीहरपुर	१,०९३	३९६	४९	६२	५७०	८	०	१	७
६	जयनगर	१,६५८	२६०	१५५	२३७	९७८	५	०	६	१७
७	महेन्द्रकोट	१,५४८	२३९	४५१	२६९	५५०	२८	०	१	१०
८	महुवा	८२९	२६१	४	६३	४७६	९	०	१२	४
९	मानपुर	५६२	२२०	४	२२	३११	१	०	४	०

१०	राजपुर	६८१	२५६	१४	३६	३६९	०	०	०	६
११	जम्मा	११,५२१	३,२३५	९८२	१,४१२	५,६१४	९०	०	३४	१५४

श्रोत: राष्ट्रिय जनगणना २०६८

२.५ बुद्धभूमि नगरपालिकामा पिउने पानीको मुख्य स्रोतहरूको अनुसारको घरधुरी संख्या

रा.ज.ग. २०६८ मा पिउने पानीको मुख्य स्रोतहरूलाई निम्न ८ प्रकारमा विभाजित गरिएको छ । १) धारा/ पाईप २) ट्युबवेल / हातेपम्प ३) ढाकिएको इनार / कुवा ४) खुला इनार/ कुवा ५) मुलधारा ६) नदी / खोला ७) अन्य ८) अनुत्तरित ।

सि. नं.	साविक गा.बि.स. नपा.को नाम	खानेपानीको मुख्य स्रोत (main source of drinking water)								
		जम्मा	धारा/ पाईप	ट्युबवेल/ हातेपम्प	ढाकिएको इनार / कुवा	खुला इनार / कुवा	मुलधारा	नदी खोला	अन्य	अनुत्तरित
१	बरकुलपुर	१,७६५	६४	१,६७४	४	०	१	०	२१	१
२	बुढी	१,१०८	१७	१,०७७	१०	२	१	०	०	१
३	धनकौली	१,३०६	१३	१,२७१	३	०	२	०	५	१२
४	दुवीया	९७१	४	९५३	३	०	५	०	०	६
५	हरीहरपुर	१,०९३	६	१,०८१	१	०	१	०	१	३
६	जयनगर	१,६५८	१	१,६३१	३	०	०	०	१०	१३
७	महेन्द्रकोट	१,५४८	३५८	९०५	३९	१२४	९९	१२	६	५
८	महुवा	८२९	६	८१४	०	३	१	०	०	५
९	मानपुर	५६२	३	५२६	२	३१	०	०	०	०
१०	राजपुर	६८१	७	६६७	१	२	१	०	०	३
११	जम्मा	११,५२१	४७९	१०,५९९	६६	१६२	१११	१२	४३	४९

श्रोत: राष्ट्रिय जनगणना २०६८

२.६ बुद्धभूमि नगरपालिकामा खाना पकाउन इन्धन प्रयोग अनुसारको घरधुरी संख्या

रा.ज.ग. २०६८ मा खाना पकाउन इन्धन प्रयोगलाई निम्न ८ प्रकारमा विभाजित गरिएको छ । १) काठ/ दाउरा २) मट्टितेल ३) एल. पी. ग्यास ४) गुईठा / गोहरा ५) गोबर ग्यास ६) बिजुली ७) अन्य ८) अनुत्तरित ।

सि. नं.	साविक गा.बि.स. नपा.को नाम	खाना पकाउन अक्सर प्रयोग गरिने इन्धनहरू (usual type of fuel used for cooking)								
		जम्मा	काठ / दाउरा	मट्टितेल	एल. पी. ग्यास	गुईठा/ गोहरा	गोबर ग्यास	बिजुली	अन्य	अनुत्तरित
१	बरकुलपुर	१,७६५	१,५१२	९	१५४	३	८०	०	६	१
२	बुढी	१,१०८	९६३	८	६६	१	६९	०	०	१
३	धनकौली	१,३०६	१,०४०	२४	१५	१९७	१८	०	०	१२
४	दुवीया	९७१	९३६	०	६	०	२३	०	०	६
५	हरीहरपुर	१,०९३	१,०२६	४	२	३७	२१	०	०	३
६	जयनगर	१,६५८	१,१८२	१०	३७२	०	७७	१	३	१३
७	महेन्द्रकोट	१,५४८	१,४०४	४	७३	१	६०	०	१	५
८	महुवा	८२९	४०६	१५	८	३८६	८	०	०	६
९	मानपुर	५६२	५३२	१०	४	१४	१	०	०	१

१०	राजपुर	६८१	५६२	४	११	८६	१५	०	०	३
११	जम्मा	११,५२१	९,५६३	८८	७११	७२५	३७२	१	१०	५१

श्रोत: राष्ट्रिय जनगणना २०६८

२.७ बुद्धभूमि नगरपालिकामा बत्ति बालन अक्सर प्रयोग अनुसारको घरधुरी संख्या

रा.ज.ग. २०६८ मा बत्ति बालन अक्सर प्रयोग गरिने इन्धनहरूलाई निम्न ६ प्रकारमा विभाजित गरिएको छ । १) बिजुली २) मट्टितेल ३) गोबर ग्यास ४) सोलर ५) अन्य ७) अनुत्तरीत ।

सि. नं.	साविक गा.बि.स. नपा.को नाम	खाना पकाउन अक्सर प्रयोग गरिने इन्धनहरू (usual type of fuel used for cooking)						
		जम्मा	बिजुली	मट्टितेल	गोबर ग्यास	सोलर	अन्य	अनुत्तरीत
१	बरकुलपुर	१,७६५	१,५४८	१७४	३	४	३५	१
२	बुढही	१,१०८	९७६	१२१	५	२	३	१
३	धनकौली	१,३०६	५९४	६४९	२	१५	३४	१२
४	दुबीया	९७१	८३७	१२४	०	१	३	६
५	हरीहरपुर	१,०९३	६९६	३९४	०	०	०	३
६	जयनगर	१,६५८	१,४११	२३१	०	०	३	१३
७	महेन्द्रकोट	१,५४८	१,३५८	१७९	१	१	४	५
८	महुवा	८२९	३०७	५०९	०	२	५	६
९	मानपुर	५६२	१४१	४१३	०	४	३	१
१०	राजपुर	६८१	५०३	१६९	१	५	०	३
११	जम्मा	११,५२१	८,३७१	२,९६३	१२	३४	९०	५१

श्रोत: राष्ट्रिय जनगणना २०६८

२.८ बुद्धभूमि नगरपालिकामा चर्पी प्रयोग अनुसारको घरधुरी संख्या

रा.ज.ग. २०६८ मा प्रयोग गरिएका चर्पीलाई निम्न ४ प्रकारमा विभाजित गरिएको छ । १) चर्पी नभएको २) फ्लस भएको चर्पी ३) साधारण चर्पी ४) अनुत्तरीत ।

सि. नं.	साविक गा.बि.स. नपा.को नाम	प्रयोग गरिएको चर्पीको प्रकार (type of toilet for used)				
		जम्मा	चर्पी नभएको	फ्लस भएको चर्पी	साधारण चर्पी	अनुत्तरीत
१	बरकुलपुर	१,७६५	९३५	६९८	१३१	१
२	बुढही	१,१०८	५१९	५४२	४६	१
३	धनकौली	१,३०६	१,२१६	७२	६	१२
४	दुबीया	९७१	५४८	४०४	१३	६
५	हरीहरपुर	१,०९३	९४५	१११	३४	३
६	जयनगर	१,६५८	६३३	९१३	९९	१३
७	महेन्द्रकोट	१,५४८	२२	१,३७७	१४४	५
८	महुवा	८२९	७७५	४२	६	६
९	मानपुर	५६२	५४९	११	१	१
१०	राजपुर	६८१	५६७	१००	११	३
११	जम्मा	११,५२१	६,७०९	४,२७०	४९१	५१

श्रोत: राष्ट्रिय जनगणना २०६८

२.९ बुद्धिभूमि नगरपालिकामा विभिन्न प्रकारका सुविधा भएको घरधुरी संख्या

रा.ज.ग. २०६८ मा सुविधा भएको घरधुरीहरूलाई निम्न १५ प्रकारमा विभाजित गरिएको छ। १) सुविधानै नभएको २)कमतिमा एउटा सुविधा भएको ३) रेडियो ४) टेलिभिजन ५) केवल टेलिभिजन ६) कम्प्युटर ७) इन्टरनेट ८) टेलीफोन ९) मोबाइल फोन १०) मोटर ११) मोटर साइकल १२) साइकल १३) अन्य गाडी भएको १४) फ्रिज १५) अनुत्तरित।

सि. नं.	साविक गा.बि.स. नया.को नाम	जम्मा सुविधानै नभएको	कमतिमा एउटा सुविधा भएको	रेडियो	टि.भी. केवल	टि.भी. केवल	कम्प्युटर	इन्टरनेट	टेलीफोन	मोबाइल फोन	मोटर साइकल	मोटर साइकल	अन्य गाडी	फ्रिज	अनुत्तरित
१	बरकूलपुर	१०२	१,६३९	८९२	७७८	३१७	४८	७	१०	१,०६१	११३	१,२५५	४	७९	२४
२	बुढी	६१	१,०३०	६०४	३३९	१६२	१८	७	३१	७९१	६८	८५५	२	६३	१७
३	धनकौली	१४९	१,१२८	३९८	२३३	५	५	१	२	८०३	७७	१,०४२	१६	५	२९
४	डुबीया	१८	९०२	४६८	३७२	१४	७	०	६	७२४	३१	७९८	०	६	५१
५	हरीहरपुर	२५६	८३०	४३८	१६५	१	८	१	६	३०७	२५	७२४	४	३	७
६	जयनगर	६१	१,५७६	८९३	४०६	४५४	७४	२२	१३९	१,२८७	१५	१,२२०	२४	२१३	२१
७	महेन्द्रकोट	८५	१,४११	८८५	४५८	३४४	२६	५	११४	१,०९१	८१	९७४	६	४५	५२
८	महुवा	१२५	६९६	२४१	१०४	७	१	१	४	३३७	३७	६४९	३	०	८
९	मानपुर	८४	४७८	१७३	४४	०	१	०	०	२११	९	४४६	०	०	०
१०	राजपुर	८०	५९७	२२२	१११	३७	३	०	२	४४७	१५	५५३	१०	९	४
११	जम्मा	१,०२१	१०,२८७	५,२१४	३,०१०	१,३४१	१९१	४४	३१४	७,०५९	१२७	६३७	६९	४२३	२१३

श्रोत: राष्ट्रिय जनगणना २०६८

२.१० बुद्धभूमि नगरपालिकामा अनुपस्थित जनसंख्या र घरधुरी संख्या

सि. नं.	साविक गा.बि.स. नपा.को नाम	अनुपस्थित जनसंख्या (Absent population)					
		जम्मा	घर नभएको	जम्मा	पुरुष	महिला	लिङ्ग अनुत्तरित
१	बरकुलपुर	१,७६५	५१०	६५३	५८७	६६	०
२	बुद्धी	१,१०८	३९९	५५२	४९१	६१	०
३	धनकौली	१,३०६	१६०	२१०	२०१	९	०
४	दुवीया	९७१	४०१	५०९	४८४	२५	०
५	हरीहरपुर	१,०९३	२४१	३२३	२८७	३६	०
६	जयनगर	१,६५८	४५०	५९६	५०६	९०	०
७	महेन्द्रकोट	१,५४८	५६७	७८८	७०३	८५	०
८	महुवा	८२९	१८६	२४६	२३८	८	०
९	मानपुर	५६२	९०	११४	११२	२	०
१०	राजपुर	६८१	२१६	३७९	३११	६७	१
११	जम्मा	११,५२१	३,२२०	४,३७०	३,९२०	४४९	१

श्रोत: राष्ट्रिय जनगणना २०६८

२.११ बुद्धभूमि नगरपालिकामा घरधुरी जनसंख्या र औषत घरधुरी संख्या

सि. नं.	साविक गा.बि.स. नपा.को नाम	घरधुरी	जनसंख्या			औषत घरधुरी संख्या	लैंगिक औषत
			जम्मा	पुरुष	महिला		
१	बरकुलपुर	१,७६५	९,३३०	४,४३७	४,८९३	५.२९	९०.६८
२	बुद्धी	१,१०८	५,६९७	२,७०३	२,९९४	५.१४	९०.२८
३	धनकौली	१,३०६	९,०२६	४,६११	४,४१५	६.९१	१०४.४४
४	दुवीया	९७१	४,९३६	२,२८१	२,६५५	५.०८	८५.९१
५	हरीहरपुर	१,०९३	६,७७४	३,३७१	३,४०३	६.२०	९९.०६
६	जयनगर	१,६५८	७,७४३	३,६७२	४,०७१	४.६७	९०.२०
७	महेन्द्रकोट	१,५४८	७,४७९	३,४८६	३,९९३	४.८३	८७.३०
८	महुवा	८२९	५,५४९	२,७८३	२,७६६	६.६९	१००.६१
९	मानपुर	५६२	३,९३४	२,०३६	१,८९८	७.००	१०७.२७
१०	राजपुर	६८१	४,४८१	२,२०३	२,२७८	६.५८	९६.७१
११	जम्मा	११,५२१	६४,९४९	३१,५८३	३३,३६६	५.६४	९४.६६

श्रोत: राष्ट्रिय जनगणना २०६८

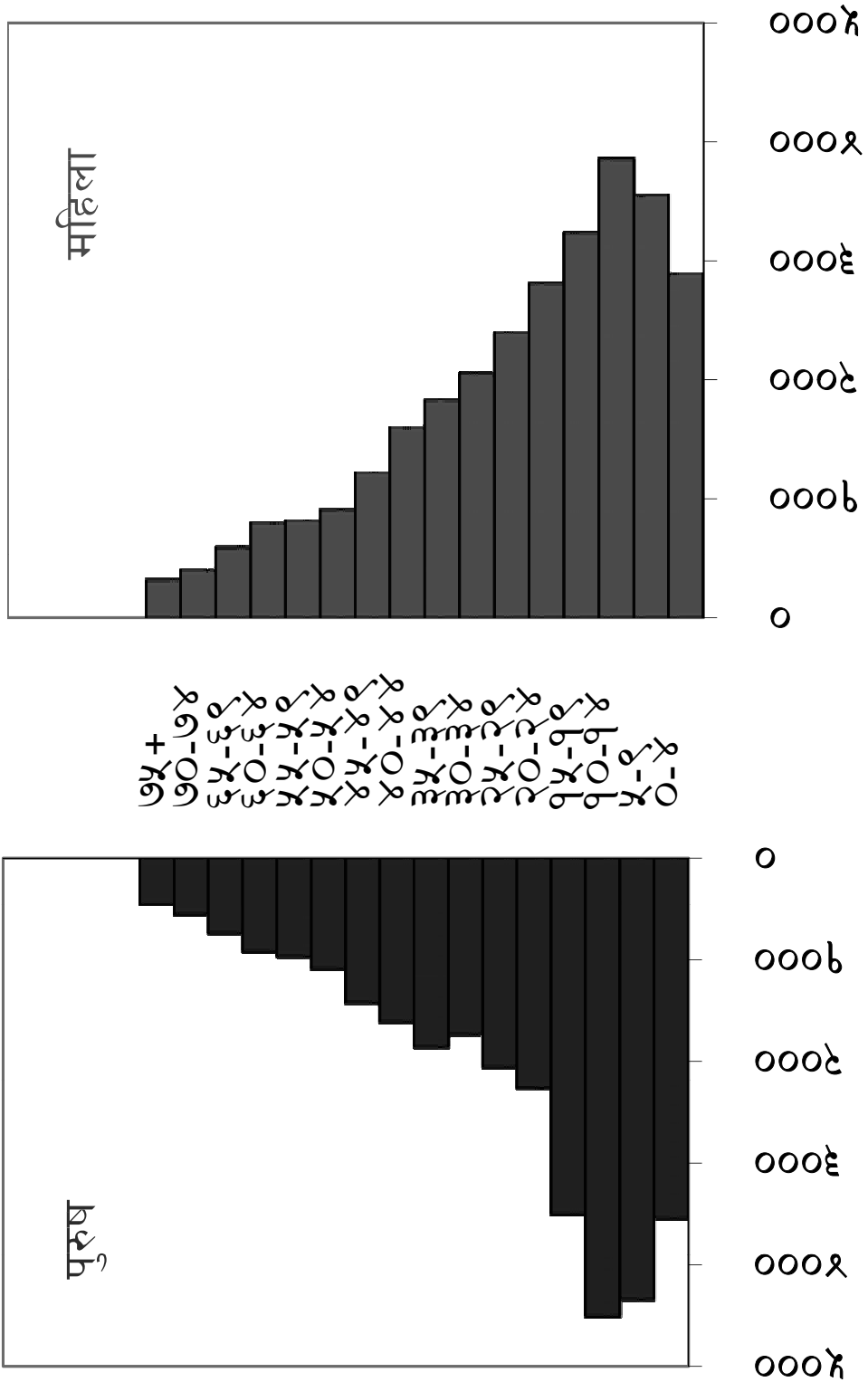
२.१२ बुद्धभूमि नगरपालिकामा ५ वर्ष उमेर समूहको जनसंख्या विवरण

गा.वि.सं. नगरपालिका	लिंग	उमेर समूह																	
		००-०४	०५-०९	१०-१४	१५-१९	२०-२४	२५-२९	३०-३४	३५-३९	४०-४४	४५-४९	५०-५४	५५-५९	६०-६४	६५-६९	७०-७४	७५		
वरकुलपुर	दुबै लिंग	९३१	१,१७९	१,३३३	१,०२९	८३१	६९५	६३३	५६७	५०७	४६७	४३३	३९८	३६८	३३१	३१२	२३१	१५८	९३
	पुरुष	४६८	५९५	६५६	५९७	३२२	२९९	२४८	२६८	२५३	२५६	२१६	१९६	१९६	११४	११७	९८	९३	५१
	महिला	४६३	५८४	६७७	५३२	५०९	३९६	३८५	३७१	३४४	३७२	२०२	१४९	१६६	१२२	११७	६५	६५	४२
बुढी	दुबै लिंग	५४४	६३९	७६३	६७४	५१५	३७८	३४१	३३९	३४४	३७८	३३९	३०७	२७७	१७३	१७३	१४०	८२	१०२
	पुरुष	३०५	३२४	३८४	३३५	१९४	१५०	१४०	१३९	१४९	१३४	१३४	९२	८१	९२	८१	४०	५३	५३
	महिला	२३९	३१५	३७९	३३९	३२१	२२८	२०१	२००	१९५	१४५	१४३	५९	८५	८५	४२	४२	४९	४९
धनकोली	दुबै लिंग	१,०७१	१,२७३	१,२९७	१,००९	७४८	६३५	५४७	५३४	४२९	३३९	३३९	३३९	२६२	२५१	२५२	१५७	१४४	९७
	पुरुष	५४३	६७४	६६६	५१२	३६७	३००	२६२	२५७	२३४	१७७	१७७	१६९	१२८	१२७	१२७	७६	८५	५२
	महिला	५२८	५९९	६३१	४९७	३८१	३३५	२८५	२७७	१९५	१६२	१६२	१७७	१०५	१०५	१०५	५९	५९	४५
दुबीया	दुबै लिंग	४६९	६२६	६७६	५४९	४१२	३८५	३६०	३०२	२८७	१९२	१९२	१९२	१७४	१४६	१४६	१०१	६०	६०
	पुरुष	२५३	३१९	३३६	२४७	१५२	१०८	१०८	१३१	१२७	११५	११५	८३	७२	७२	५३	५३	३४	३४
	महिला	२१६	३०७	३४०	३०२	२६०	२५८	१५२	१७१	१५९	११८	११८	८३	६८	६८	४८	४८	२६	२६
हरीहरपुर	दुबै लिंग	७७९	९९६	९४६	७२३	५०१	४७२	४०७	४१९	३८२	३८२	३८२	३८२	२८९	२०६	२०६	१६२	८८	६१
	पुरुष	३६५	५१५	४७२	३७५	२४४	२०७	१७०	१७०	१९६	१५५	१५५	९४	१०४	१०४	१०४	८५	३२	३२
	महिला	४१४	४८१	४७४	३४८	२५७	२४५	२३७	२०३	१८८	१८८	१८८	११२	८६	८६	८६	७४	४२	४२
जयनगर	दुबै लिंग	६९४	९३८	१,०६०	८८१	६७९	६४३	५४१	५०३	४५९	३३४	३३४	२५४	२२८	२२८	२१९	१४९	९७	६४
	पुरुष	३४६	४८९	५४०	४३१	२६७	२५२	२२९	२२५	२२५	१७१	१७१	१३०	१११	१११	१०५	७८	२८	२८
	महिला	३४८	४४९	५२०	४५०	४१२	३९१	३९६	२७८	२४५	१६३	१६३	१२४	११७	११७	११७	७१	४१	३६
महेन्द्रकोट	दुबै लिंग	६६७	८४०	९६१	८८६	७४१	६८३	५८३	४३६	३६८	३६८	३६८	३०२	२५०	२५०	१५५	७७	६८	६८
	पुरुष	३५२	४१२	५०८	३९३	२८३	२४९	१९०	१४९	१४९	१४९	१४९	१४५	११४	११४	७७	६५	६८	६८
	महिला	३१५	४२८	४५३	४९३	४५८	४३६	४९३	२४०	२१९	२१९	२१९	१०५	१०५	१०५	७८	५३	५३	५३

महोत्त	दुबै लिंग	७२०	८०४	७४१	५४२	३८७	४०७	३२४	३३०	२६०	२४२	१५९	१७९	१५९	१७९	१३४	८०	८९
	पुरुष	३५९	४२०	३५९	२७५	१८२	१८५	१४०	१७२	१२३	१२३	१४१	८२	९०	८४	७६	४०	५५
मानपुर	महिला	३६१	३८४	३८२	२६७	२०५	२२२	१८४	१५८	१३७	१०१	७७	९९	९९	८७	४०	४०	३४
	दुबै लिंग	४६५	५५०	५२२	३६७	२३९	३०५	२५३	२८१	१६९	१७८	११२	११२	१०७	१२३	१०४	८५	७४
राजपुर	पुरुष	२४३	२७९	२७४	१९४	११६	१४३	१२९	१४९	९०	९४	६६	५६	५६	५८	६१	३८	४६
	महिला	२२२	२७१	२४८	१७३	१२३	१६२	१२४	१३२	७९	८४	४६	४६	५१	४३	४७	४७	२८
जम्मा	दुबै लिंग	५८७	६१०	६२९	५१०	३१४	३२९	२४९	२४४	१८९	१८३	१४१	१३९	१३९	११९	१०७	७४	५७
	पुरुष	३११	३१६	३१२	२४६	१४०	१४४	११७	१०५	८३	९८	६८	७६	७६	५९	४०	४०	३४
जम्मा	महिला	२७६	२९४	३१७	२६४	१७४	१८५	१३२	१३९	१०६	८५	७३	६३	६३	५०	३४	३४	२३
	दुबै लिंग	६९२७	८४५५	८९२८	७१७०	५३६७	४७९३	४०३८	३९५५	३३९३	२८०९	२११७	१८९०	१८३९	१४२०	१०२७	६२१	६२१
जम्मा	पुरुष	३५४५	४३४३	४५०७	३५०५	२२६७	२०५६	१७३३	१८५८	१६१६	१४२८	१०९१	९६८	९१८	७३९	५५६	५५६	४५३
	महिला	२८८४	३५४७	३८२१	३६६५	२८०३	२७३७	२०४९	१८२६	१५९२	१२१२	९०७	८०८	७९३	५८८	३९०	३९०	३१७

श्रोत: राष्ट्रिय जनगणना २०६८

बुद्धभुमी नगरपालिकामा ५ वर्ष उमेर समूहको जनसंख्या पिरामिड



२.१३ बुद्धभुमी न.पा.मा जात/जाति अनुसारको जनसंख्या (रा.ज.ग.२०६८ अनुसार विस्तृत)

सि. नं.	जात/जातिको नाम	जम्मा	पुरुष	महिला	सि. नं.	जात/जातिको नाम	जम्मा	पुरुष	महिला
१	थारु	१६८२४	८१३२	८६९२	२९	ठकुरी	२०९	९३	११६
२	ब्राह्मण, हिल	९०७७	४१५३	४९२४	३०	माभ्फी	२०५	११४	९१
३	मुसलमान	५३०३	२६२९	२६७४	३१	लोहार	२०१	११८	८३
४	यादव	५१५५	२६६९	२४८६	३२	गुरुङ्ग	१८५	८०	१०५
५	केवट	४४०५	२२६३	२१४२	३३	ब्राह्मण- तराई	१७१	८४	८७
६	क्षेत्री	४२२१	१९०१	२३२०	३४	कुमाल	१६६	७२	९४
७	कुर्मी	२१३९	१०७१	१०६८	३५	कोरी	१६१	७७	८४
८	कामी	२१११	१०२०	१०९१	३६	लोघ	१५१	७१	८०
९	मगर	१८७१	८३६	१०३५	३७	बरई	१३५	७६	५९
१०	धोवी	१५६०	७८१	७७९	३८	सार्की	१३०	६४	६६
११	दुसाध/पासवान/पासी	१२३४	६४३	५९१	३९	कलवार	११४	५५	५९
१२	मल्लाहा	९६६	४७०	४९६	४०	बंगाली	११४	५९	५५
१३	कहार	९४४	४६७	४७७	४१	सोनार	९७	४९	४८
१४	चमार, हरिजन, राम	९१५	४६२	४५३	४२	कायशथ	९३	४६	४७
१५	तेल	५९०	३१८	२७२	४३	कानु	८४	४७	३७
१६	दलित, अन्य	५८२	२७०	३१२	४४	तामाङ्ग	३३	१४	१९
१७	दमाई, धोवी	५५४	२६२	२९२	४५	गडेरी/भेंधार	३१	१७	१४
१८	बढई	५२४	२६०	२६४	४६	सुधी	२७	११	१६
१९	कोइरी, कुशवाहा	४९८	२५५	२४३	४७	गाईने	२०	९	११
२०	हजाम, ठाकुर	४६८	२३८	२३०	४८	लिम्बु	१९	९	१०
२१	तराई अन्य	४४६	२३२	२१४	४९	माली	१८	९	९
२२	अन्य	३८६	१८७	१९९	५०	मारवाडी	१५	९	६
२३	नेवार	३८२	१७५	२०७	५१	राजभार	१५	७	८
२४	कथबनियाँ	३१९	१५९	१६०	५२	घर्ती, भुजेल	१४	६	८
२५	सन्यासी, दशनामी	२९८	१३८	१६०	५३	धुनियाँ	१३	११	२
२६	हलुवाई	२८७	१४१	१४६	५४	कुम्हार	१२	६	६
२७	घाँडी	२४४	१३५	१०९	५५	जम्मा	६४९४९	३१५८३	३३३६६
२८	बादी	२१३	१०३	११०					

श्रोत: राष्ट्रिय जनगणना २०६८

२.१४ बुद्धभुमी न.पा.मा मातृभाषा अनुसारको जनसंख्या (रा.ज.ग.२०६८ अनुसार विस्तृत)

सि. नं.	मातृभाषाको नाम	जम्मा	पुरुष	महिला	सि. नं.	मातृभाषाको नाम	जम्मा	पुरुष	महिला
१	अवधि	२२३७४	११४४८	१०९२६	९	अन्य	१३५	५९	७६
२	नेपाली	१९१५५	८७६३	१०३९२	१०	हिन्दी	८४	३७	४७
३	थारु	१६३३०	७८८३	८४४७	११	गुरुङ्ग	८३	३८	४५
४	उर्दू	५२०७	२५८०	२६२७	१२	तामाङ	२४	१२	१२
५	भोजपुरी	६३२	३२३	३०९	१३	जानकारी नभएको	२४	१४	१०
६	मगर	५२९	२४०	२८९	१४	लिम्बु	१६	८	८
७	नेवार	१७३	८६	८७	१५	अंग्रेजी	१२	५	७
८	मैथिली	१७१	८७	८४	१६	जम्मा	६४९४९	३१५८३	३३३६६

श्रोत: राष्ट्रिय जनगणना २०६८

२.१५ बुद्धभुमी न.पा.मा अपाङ्गता सम्बन्धी विवरण (रा.ज.ग.२०६८ अनुसार विस्तृत)

कपिलवस्तु न.पा.मा जिल्लामा २०६८ साल सम्ममा, आंशिक र पुर्ण रुपमा अपाङ्गता भएका व्यक्तिहरुको कुल संख्या ७९२ रहेको छ जुन कि कुलजनसंख्याको १.०३६ प्रतिशत रहेको छ, तल दिइएको तालिकामा गा.वि.स.अनुसार अपाङ्गता सम्बन्धी विवरण रहेको छ ।

गा.वि.स./न.पा.	जम्मा जनसंख्या	अपाङ्गता नभएको संख्या	अपाङ्गता भएको संख्या							
			आंशिक	अत्यो कम देखि	बहिरो मुल गारो हुने	बहिरो र अत्यो	बल गारो हुने	मानसिक अपाङ्गता	बौद्धिक अपाङ्गता	बहु अपाङ्गता
बुद्धभुमी न.पा. जम्मा										
दुवै लिंग	६४९४९	६३७७८	४५७	२८०	११७	१३	१०७	८७	१९	९१
पुरुष	३१५८३	३०९११	२७८	१४७	६०	४	५९	५६	११	५७
महिला	३३३६६	३२८६७	१७९	१३३	५७	९	४८	३१	८	३४
बरकुलपुर										
दुवै लिंग	९,३३०	९,१२८	७८	४६	२७	३	१८	१६	५	९
पुरुष	४,४३७	४,३१७	४९	२५	१४	०	९	१२	४	७
महिला	४,८९३	४,८११	२९	२१	१३	३	९	४	१	२
बुढढी										
दुवै लिंग	५,६९७	५,५९६	४८	१७	७	३	६	१०	२	८
पुरुष	२,७०३	२,६५१	२५	७	५	०	२	७	१	५
महिला	२,९९४	२,९४५	२३	१०	२	३	४	३	१	३
धनकौली										
दुवै लिंग	९,०२६	८,८८९	२१	५८	११	२	१६	४	५	२०
पुरुष	४,६११	४,५३५	१४	२७	८	१	१०	१	४	११
महिला	४,४१५	४,३५४	७	३१	३	१	६	३	१	९

दुबीया										
दुबै लिंग	४,९३६	४,७८६	६३	२८	२२	०	१४	११	१	११
पुरुष	२,२८१	२,२०४	३२	१३	१३	०	७	६	०	६
महिला	२,६५५	२,५८२	३१	१५	९	०	७	५	१	५
हरीहरपुर										
दुबै लिंग	६,७७४	६,७२५	२२	१६	१	२	१	३	०	४
पुरुष	३,३७१	३,३४४	१२	८	०	२	०	२	०	३
महिला	३,४०३	३,३८१	१०	८	१	०	१	१	०	१
जयनगर										
दुबै लिंग	७,७४३	७,५९६	७६	२५	१४	१	११	१०	०	१०
पुरुष	३,६७२	३,५८३	५०	१३	६	०	७	६	०	७
महिला	४,०७१	४,०१३	२६	१२	८	१	४	४	०	३
महेन्द्रकोट										
दुबै लिंग	७,४७९	७,२६१	९७	४६	१७	१	२२	१९	२	१४
पुरुष	३,४८६	३,३५३	६१	२८	७	०	१४	१३	०	१०
महिला	३,९९३	३,९०८	३६	१८	१०	१	८	६	२	४
महुवा										
दुबै लिंग	५,५४९	५,४८३	२१	२०	२	१	१०	५	१	६
पुरुष	२,७८३	२,७४६	१४	११	०	१	३	३	१	४
महिला	२,७६६	२,७३७	७	९	२	०	७	२	०	२
मानपुर										
दुबै लिंग	३,९३४	३,८८१	१८	१४	४	०	६	६	२	३
पुरुष	२,०३६	२,००४	१२	८	१	०	४	५	०	२
महिला	१,८९८	१,८७७	६	६	३	०	२	१	२	१
राजपुर										
दुबै लिंग	४,४८१	४,४३३	१३	१०	१२	०	३	३	१	६
पुरुष	२,२०३	२,१७४	९	७	६	०	३	१	१	२
महिला	२,२७८	२,२५९	४	३	६	०	०	२	०	४

श्रोत: राष्ट्रिय जनगणना २०६८

२.१६ बुद्धभुमी न.पा. मा ५ वर्ष र सो भन्दा माथिको जनसंख्याको साक्षरताको अवस्था

गा.वि.स./ न.पा.	५ वर्ष र सो भन्दा माथिको जम्मा जनसंख्या	५ वर्ष र सो भन्दा माथिको जनसंख्या			साक्षरता उल्लेख नभएको	साक्षरतादर
		पढन र लेखन दुबै सक्ने	पढन मात्र सक्ने	पढन र लेखन दुबै नसक्ने		
बुद्धभुमी न.पा.जम्मा						
जम्मा	५८०२२	३४३६२	१४६४	२२१७५	२१	५७८८
पुरुष	२८०३८	१९४०८	७१४	७९०६	१०	६८२०

महिला	२९९८४	१४९५४	७५०	१४२६९	११	४८१८
बरकुलपुर						
जम्मा	८,३९९	५,४३५	२४५	२,७१९	०	६४१७१
पुरुष	३,९६९	२,९६९	११६	८८४	०	७४१८०
महिला	४,४३०	२,४६६	१२९	१,८३५	०	५५१६७
बुढढी						
जम्मा	५,१५३	३,५४१	९२	१,५०९	११	६८१७२
पुरुष	२,३९८	१,९२४	३७	४३२	५	८०१२३
महिला	२,७५५	१,६१७	५५	१,०७७	६	५८१६९
धनकौली						
जम्मा	७,९५५	४,१२१	२२४	३,६०९	१	५११८०
पुरुष	४,०६८	२,५५२	११०	१,४०६	०	६२१७३
महिला	३,८८७	१,५६९	११४	२,२०३	१	४०१३७
दुबीया						
जम्मा	४,४६७	२,७९८	११०	१,५५६	३	६२१६४
पुरुष	२,०२८	१,५०८	५०	४६८	२	७४१३६
महिला	२,४३९	१,२९०	६०	१,०८८	१	५२१८९
हरीहरपुर						
जम्मा	५,९९५	२,९५८	१८०	२,८५६	१	४९१३४
पुरुष	३,००६	१,८२१	९६	१,०८८	१	६०१५८
महिला	२,९८९	१,१३७	८४	१,७६८	०	३८१०४
जयनगर						
जम्मा	७,०४९	४,९६०	९१	१,९९८	०	७०१३६
पुरुष	३,३२६	२,६७१	३७	६१८	०	८०१३१
महिला	३,७२३	२,२८९	५४	१,३८०	०	६११४८
महेन्द्रकोट						
जम्मा	६,८१२	४,७६६	११२	१,९३२	२	६९१९६
पुरुष	३,१३४	२,४८६	४५	६०२	१	७९१३२
महिला	३,६७८	२,२८०	६७	१,३३०	१	६११९९
महुवा						
जम्मा	४,८२९	२,३६०	११६	२,३५३	०	४८१८७
पुरुष	२,४२४	१,४४७	६२	९१५	०	५९१६९
महिला	२,४०५	९१३	५४	१,४३८	०	३७१९६
मानपुर						
जम्मा	३,४६९	१,४३५	२१२	१,८२१	१	४११३७
पुरुष	१,७९३	९११	११३	७६८	१	५०१८१

महिला	१,६७६	५२४	९९	१,०५३	०	३११२६
राजपुर						
जम्मा	३,८९४	१,९८८	८२	१,८२२	२	५११०५
पुरुष	१,८९२	१,११९	४८	७२५	०	५९११४
महिला	२,००२	८६९	३४	१,०९७	२	४३१४१

श्रोत: राष्ट्रिय जनगणना २०६८

२.१७ बुद्धभुमी न.पा.मा समावेश भएका गा.बि.स.हरूको गरीबी सम्बन्धि बिबरण

सि. नं.	गा.बि.स./न.पा.को नाम	गरिबीको दर (%)मा	गरिबीको विषमता (%)मा	गरिबीको गहनता (%)मा
१	बरकुलपुर	२४.०१(४.३७)	५.३२(१.२९)	१.७४(०.५)
२	बुढी	२४.०१(४.३७)	५.३२(१.२९)	१.७४(०.५)
३	धनकौली	४३.४९(५.८४)	११.१९(२.१८)	४.०६(०.९८)
४	दुवीया	२४.०१(४.३७)	५.३२(१.२९)	१.७४(०.५)
५	हरीहरपुर	३६.१४(५.९२)	८.७६(१.९७)	३.०६(०.८४)
६	जयनगर	१६.३२(३.५६)	३.३९(०.९४)	१.०६(०.३५)
७	महेन्द्रकोट	१४.०४(३.१७)	२.९१(०.८१)	०.९२(०.३)
८	महुवा	४३.४९(५.८४)	११.१९(२.१८)	४.०६(०.९८)
९	मानपुर	४३.२१(६.०८)	१०.८२(२.२२)	३.८२(०.९८)
१०	राजपुर	४३.४९(५.८४)	११.१९(२.१८)	४.०६(०.९८)

श्रोत: राष्ट्रिय जनगणना २०६८/गरिबीको लघुक्षेत्र अनुमान २०६८

२.१८ बुद्धभुमी न.पा.मा ५ वर्ष र सो भन्दा माथिको जनसंख्याको साक्षरताको अवस्था

गा.बि.स./ न.पा.	५ वर्ष र सो भन्दा माथिको जम्मा जनसंख्या	शैक्षिक तह पुरा गरेको जनसंख्या										अनौपचारिक शिक्षा	तह उल्लेख नभएको				
		पूर्व प्राथमिक	प्राथमिक (१-५)	निम्न माध्यमिक (६-८)	माध्यमिक (९-१०)	एस.प्ल.सी वा सो सरह	उच्च मा.बि.	स्नातक	स्नातकोत्तर	अन्य							
बुद्धभुमी न.पा.जम्मा																	
जम्मा	४०५८०	१९९२	१८८५२	८३४७	४३२४	२९९०	२९९०	२९९०	२९९०	२९९०	२९९०	२९९०	२९९०	२९९०	२९९०	२९९०	२९९०
पुरुष	२४०३२	१११८	१०४६९	५२३९	२९३४	१६९१	१६९१	१६९१	१६९१	१६९१	१६९१	१६९१	१६९१	१६९१	१६९१	१६९१	१६९१
महिला	१६५४८	८७४	८३८३	३१०८	१३९०	१२९९	१२९९	१२९९	१२९९	१२९९	१२९९	१२९९	१२९९	१२९९	१२९९	१२९९	१२९९
बरकुलपुर																	
जम्मा	५,६६१	२१५	२,५४७	१,२७१	५९०	६३५	६३५	६३५	६३५	६३५	६३५	६३५	६३५	६३५	६३५	६३५	६३५
पुरुष	३,०८३	११६	१,३६३	६९२	३२२	३६०	३६०	३६०	३६०	३६०	३६०	३६०	३६०	३६०	३६०	३६०	३६०
महिला	२,५७८	९९	१,१८४	५७९	२६८	२७५	२७५	२७५	२७५	२७५	२७५	२७५	२७५	२७५	२७५	२७५	२७५
बुढी																	
जम्मा	३,६२९	१९२	१,५६६	७८७	३६४	४५२	४५२	४५२	४५२	४५२	४५२	४५२	४५२	४५२	४५२	४५२	४५२
पुरुष	१,९६५	१००	८३३	४५८	१८६	२४४	२४४	२४४	२४४	२४४	२४४	२४४	२४४	२४४	२४४	२४४	२४४
महिला	१,६६४	९२	७३३	३२९	१७८	२०८	२०८	२०८	२०८	२०८	२०८	२०८	२०८	२०८	२०८	२०८	२०८
धनकौली																	
जम्मा	४,२१९	२३२	२,५२१	७७९	२८७	१०२	१०२	१०२	१०२	१०२	१०२	१०२	१०२	१०२	१०२	१०२	१०२
पुरुष	२,६०१	१२६	१,४४८	५३०	२२१	७३	७३	७३	७३	७३	७३	७३	७३	७३	७३	७३	७३
महिला	१,६१८	१०६	१,०७३	२४९	६६	२९	२९	२९	२९	२९	२९	२९	२९	२९	२९	२९	२९
दुबीया																	
जम्मा	२,८९८	२६०	१,१८७	६२५	२९५	३३५	३३५	३३५	३३५	३३५	३३५	३३५	३३५	३३५	३३५	३३५	३३५
पुरुष	१,५५९	१४३	६२९	३५३	१५७	१६४	१६४	१६४	१६४	१६४	१६४	१६४	१६४	१६४	१६४	१६४	१६४
महिला	१,३३९	११७	५५८	२७२	१३८	१७१	१७१	१७१	१७१	१७१	१७१	१७१	१७१	१७१	१७१	१७१	१७१
हरिहरपुर																	
जम्मा	३,१०४	१५६	१,७७३	६०३	२४०	१३९	१३९	१३९	१३९	१३९	१३९	१३९	१३९	१३९	१३९	१३९	१३९

पुरुष	१,९०१	८१	१,०२६	४०८	१७१	८०	५६	१३	२	२	५९	३
महिला	१,२०३	७५	७४७	१९५	६९	५९	२०	४	०	२	२८	४
जयनगर												
जम्मा	५,०५२	१६४	१,९५३	१,११६	५५६	७३६	२८०	६५	१९	४	१५८	१
पुरुष	२,७१६	९७	१,०५८	६०२	२८५	३८१	१५५	५३	१६	२	६६	१
महिला	२,३३६	६७	८९५	५१४	२७१	३५५	१२५	१२	३	२	९२	०
महेन्द्रकोट												
जम्मा	४,७८७	८२	२,०६०	१,०८३	४९२	७३१	१८६	५३	२४	५	४३	२८
पुरुष	२,४९७	४०	१,०८४	५८२	२४२	३६७	१०५	३१	१९	४	१३	१०
महिला	२,२९०	४२	९७६	५०१	२५०	३६४	८१	२२	५	१	३०	१८
महुवा												
जम्मा	२,४२२	७०	१,६३३	३८१	१८१	८२	४५	१२	१	२	१३	२
पुरुष	१,४८५	४५	९०७	२७९	१३३	६६	३८	८	१	१	५	२
महिला	९३७	२५	७२६	१०२	४८	१६	७	४	०	१	८	०
मानपुर												
जम्मा	१,५६८	५०	९५९	३३०	१३८	३२	४०	१०	२	१	४	२
पुरुष	९७२	२५	५४०	२३१	१०५	२३	३६	८	२	०	१	१
महिला	५९६	२५	४१९	९९	३३	९	४	२	०	१	३	१
रानपुर												
जम्मा	२,१३१	२८३	९५२	३९३	१६४	९५	३४	९	२	७०	१२१	८
पुरुष	१,१९०	१३७	५१७	२४६	१०३	५८	१९	६	०	२३	७५	६
महिला	९४१	१४६	४३५	१४७	६१	३७	१५	३	२	४७	४६	२

श्रोत: राष्ट्रिय जनगणना २०६८

शिवराज नगरपालिका



३। नगरपालिकाको नाम: शिवराज नगरपालिका

समावेश भएका साविक गा.वि.स.वा न.पा.वा गा.वि.स.न.पा.का वडाहरू: शिवराज न.पा., शिवगढी, लालपुर र धुनिया गा.वि.स.

जनसंख्या: ६६७८१

क्षेत्रफल: २८४.०७वर्ग कि.मी.

केन्द्र: साविक शिवराज नगरपालिका कार्यालय

वडा संख्या: ११

सीमाना:

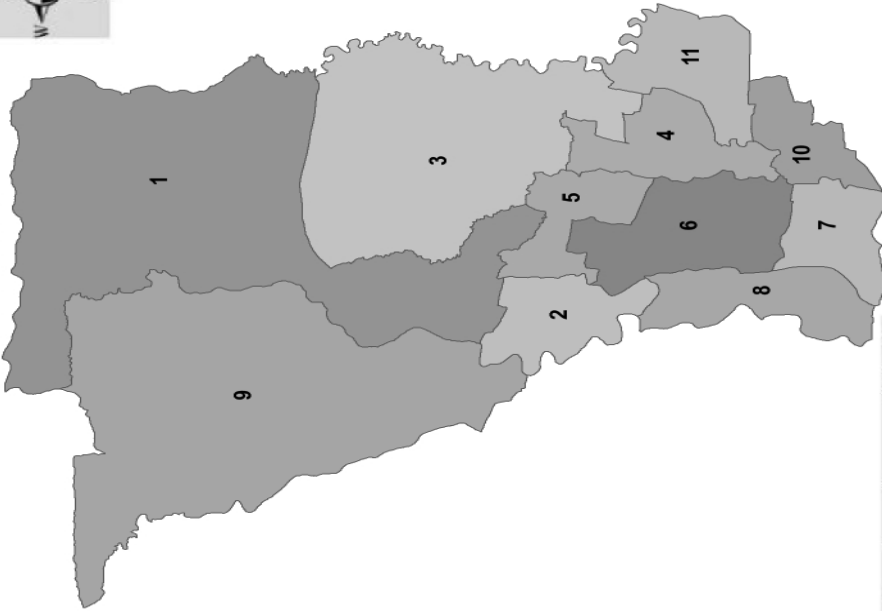
पूर्व: बुद्धभूमी न.पा.

पश्चिम: विजयनगर गा.पा.

उत्तर: अर्घाखाँची र दाङ जिल्ला

दक्षिण: कृष्णनगर र महाराजगंज न.पा.

वडा विभाजन



वडा नं	समावेश भएका साविक गा.वि.स./न.पा.हरू	साविक वडा नं.	कैफियत
१	शिवराज	१, ९	
२	शिवराज	११	
३	शिवराज	२, ३	
४	शिवराज	४, ५	
५	शिवराज	६, १०	
६	शिवराज	७, ८	
७	शिवराज	१३	
८	शिवराज	१२	
९	शिवगढी	१-९	
१०	लालपुर	१-९	
११	धुनिया	१-९	

(३) शिवराज नगरपालिका

१.१ शिवराज नगरपालिकाको पृष्ठभूमि

यो नगरपालिका लुम्बिनी अञ्चल, कपिलवस्तु जिल्लामा अवस्थित छ। स्थानिय तहका पुर्नसंरचनामा यो नगरपालिका साविक शिवराज नगरपालिकामा शिवगढी, थुनिया र लालपुर गा.वि.स. हरु मिलि बनेको नगरपालिका हो।

१.२ शिवराज नगरपालिकाको संक्षिप्त परिचय

नाम: शिवराज नगरपालिका

क्षेत्रफल (वर्ग कि.मि.): २८४.०७

केन्द्र: साविक शिवराज नगरपालिकाको कार्यालय

वडा संख्या: ११

जनसंख्या (२०६८ को जनगणना अनुसार): ६६७८१

जनघनत्व: २३५.०८

१.३ सिमाना

पूर्व: बुद्धभूमि नगरपालिका

पश्चिम: विजयनगर गाउँपालिका

उत्तर: अर्घखाची र दाङ जिल्ला

दक्षिण: कृष्णनगर र महाराजगंज न.पा.

१.४ जनसंख्या सहितको वडा बिभाजन

वडा नं.	समावेश भएका साविक गा.वि.स./वडाहरू	साविक वडाहरू	जनसंख्या (रा.ज.ग. २०५८)	जनसंख्या (रा.ज.ग. २०६८)
१	शिवराज न.पा	१,९	१०६४८	१७५६८ साविक शिवपुर गा.वि.स.
२	शिवराज न.पा	११		
३	शिवराज न.पा	२,३	९३२०	११६५८ साविक चनई गा.वि.स.
४	शिवराज न.पा	४,५		
५	शिवराज न.पा	६,१०	९४४२	१२३१३ साविक विरपुर गा.वि.स.
६	शिवराज न.पा	७,८		
७	शिवराज न.पा	१३	२७४३	३३९२ जवाभारी
८	शिवराज न.पा	१२	३७४५	५०५७ विसुनपुर
२	शिवगढी गा.वि.स.	१-९	६४३९	६३५०
३	लालपुर गा.वि.स.	१-९	३३४०	३९३०
४	थुनिया गा.वि.स.	१-९	५२०९	६५१३
			५०८८६	६६७८१

श्रोत: राष्ट्रिय जनगणना २०५८, २०६८/ स्थानीय तह पुनसंरचना समितिको प्रतिवेदन

१.५ संस्थागत पुर्बाधार सम्बन्धी अवस्था

(क) शिक्षण संस्था													
सि. नं.	साविक गा.वि.स./न.पा.को नाम	प्रा.वि		नि.मा.वि		मा.वि		उ.मा.वि		स्नातक		स्नातकोत्तर	
		सामुदायिक	संस्थागत	सामुदायिक	संस्थागत	सामुदायिक	संस्थागत	सामुदायिक	संस्थागत	सामुदायिक	संस्थागत	सामुदायिक	संस्थागत
१	शिवराज न.पा.	२५	१०	८	४	३	५	४	०	२	०	०	०
२	शिवगढी गा.वि.स.	२	१	३	०	०	०	१	०	०	०	०	०
३	थुनिया गा.वि.स.	४	३	१	०	१	०	०	०	०	०	०	०
४	लालपुर गा.वि.स.	६	१	०	०	०	०	०	०	०	०	०	०

(ख) स्वास्थ्य केन्द्र		
सि.नं.	साविक गा.बि.स./न.पा.को नाम	स्वास्थ्य केन्द्रको प्रकृति (स्वास्थ्य चौकी, प्रा.स्वा.के., आयुर्वेद, अस्पताल)
१	शिवराज नगरपालिका	स्वास्थ्य चौकी
२	शिवगढी गा.वि.स.	स्वास्थ्य चौकी
३	लालपुर गा.वि.स.	स्वास्थ्य चौकी
४	थुनिहय	स्वास्थ्य चौकी

(ग) कृषि सेवा केन्द्र				
सि.नं.	साविक गा.बि.स./न.पा.को नाम	भवनको प्रकृति		
		जम्मा गोटा	कच्ची	पक्की
४	थुनिया गा.वि.स.	१	०	१

(घ) पशु सेवा केन्द्र			
साविक गा.बि.स./न.पा.को नाम	भवनको प्रकृति		
	जम्मा गोटा	कच्ची	पक्की
शिवराज नगरपालिका	१	०	१
थुनिया	१	०	१

(ङ) साविक नगरपालिका/गा.बि.स.का भवनहरू				
सि.नं.	साविक गा.बि.स./न.पा.को नाम	भवनको प्रकृति		
		जम्मा गोटा	कच्ची	पक्की
१	शिवराज न.पा.	१	०	१
२	शिवगढी गा.वि.स.	१	०	१
३	लालपुर गा.वि.स.	१	०	१
४	थुनिया	१	०	१

(च) खेलकूद मैदान			
सि.नं.	स्थानको नाम	साविक गा.बि.स./न.पा.को नाम	साविक वडा नं.
१	चन्द्राैटा खेलमैदान	शिवराज नगरपालिका	

(छ) पर्यटकीय स्थल		
सि.नं.	स्थानको नाम	
१	शिवगढी गा.वि.स.	

(ज) सडक				
सि.नं.	साविक गा.बि.स./न.पा.को नाम	ग्राभेल	पक्की	कच्ची
१	शिवराज न.पा.		२० कि.मि.	

स्रोत: स्थानीय तह पुनर्संरचना समितिको प्रतिवेदन

१.६ खानेपानि प्रयोग सम्बन्धी अवस्था

सि.नं.	साविक गा.बि.स./न.पा.को नाम	खानेपानि पहुँचको अवस्था (Coverage)	खानेपानिको प्रकृति (पाईप, खोला, कुवा)
१	शिवराज न.पा.	८३.१८	८४७७ पाईप
२	शिवगढी गा.वि.स.	८१.२०%	११५३ पाईप, ४९ कुवा
३	लालपुर	८१.४६%	६६९ पाईप
४	थुनिहय	७४.३९	१७४९ पाईप, १५०५ खोला, ५३ कुवा

स्रोत: स्थानीय तह पुनर्संरचना समितिको प्रतिवेदन

१.७ शौचालय सम्बन्धी अवस्था

सि.नं.	साविक गा.बि.स./न.पा.को नाम	शौचालय भएका घरधुरी (५ मा)
१	शिवराज न.पा.	४९.८
२	शिवगढी गा.वि.स.	१००
३	लालपुर गा.वि.स.	१००
४	थुनिहय गा.वि.स.	३०.८

स्रोत: स्थानीय तह पुनर्संरचना समितिको प्रतिवेदन

१.७ बैंक तथा वित्तीय संस्था सम्बन्धी अवस्था

सि.नं.	साविक गा.बि.स./न.पा.को नाम	सहकारी संस्थाहरूको संख्या	बैंकहरूको संख्या
१	शिवराज न.पा.	३५	२, नेपाल बैंक, एब्रेस्ट बैंक
२	शिवगढी गा.वि.स.	१	
३	लालपुर गा.वि.स.	४	
४	थुनिहय	४	

स्रोत: स्थानीय तह पुनर्संरचना समितिको प्रतिवेदन

१.७ बिद्युत सेवा (%मा)

सि.नं.	साविक गा.बि.स./न.पा.को नाम	बिद्युत सेवा प्राप्त गर्ने कुल घरधुरी %
१	शिवराज न.पा.	९५
२	शिवगढी गा.वि.स.	९५
३	लालपुर	९५
४	थुनिया	८५

स्रोत: स्थानीय तह पुनर्संरचना समितिको प्रतिवेदन

१.८ ब्यापारिक क्षेत्र (बजार)

सि.नं.	साविक गा.बि.स./न.पा.को नाम	मुख्य बजार	केन्द्रबाटको दुरी
१	शिवराज न.पा.	चन्द्रौटा	१ कि.मि
२	शिवगढी गा.वि.स.	चन्द्रौटा	१०कि.मि.
३	लालपुर	चन्द्रौटा	१०कि.मि
४	थुनिया	चन्द्रौटा	१२कि.मि.

स्रोत: स्थानीय तह पुनर्संरचना समितिको प्रतिवेदन

२) रा.ज.ग.२०६८ अनुसार शिवराज नगरपालिकाको तथ्याङ्कहरू

२.१ शिवराज नगरपालिकामा घरको स्वामित्व अनुसारको घरधुरी संख्या

रा.ज.ग.२०६८ मा घरको स्वामित्वलाई निम्न ४ प्रकारमा विभाजन गरिएको छ । १) आफ्नै २) भाडाको ३) संस्थागत ४) अन्य जस अनुसारको विवरण तल तालिकामा देखाईएको छ ।

सि.नं.	साविक गा.बि.स. नपा.को नाम	घरको स्वामित्व (ownership of households)				
		जम्मा	आफनै	भाडाको	संस्थागत	अन्य
१	वीरपुर	२,०७५	१,७३६	२८१	१६	४२
२	बिसुनपुर	७५२	७४३	३	२	४
३	चनई	१,९५१	१,९११	३९	०	१
४	जवाभारी	४४३	४३८	४	०	१
५	लालपुर	५८२	५८१	१	०	०
६	शिवगढी	१,१५१	१,१४५	५	०	१
७	शिवपुर	३,२२०	२,९८७	२०३	१८	१२
८	थुनिया	१,०७६	१,०६५	८	१	२
९	जम्मा	११,२५०	१०,६०६	५४४	३७	६३

श्रोत: राष्ट्रिय जनगणना २०६८

२.२ शिवराजनगरपालिकामा घरको जगको बनावट अनुसारको घरधुरी संख्या

रा.ज.ग. २०६८ मा घरको जगको बनावटलाई निम्न ५ प्रकारमा विभाजन गरिएको छ । १) माटोको जोडाई भएको इट्टा/ ढुङ्गा २) सिमेन्टको जोडाई भएको इट्टा / ढुङ्गा ३) पिलर सहितको ढलान ४) काठको पिलर ५) अन्य ६) अनुत्तरित

सि.नं.	साविक गा.बि.स. नपा.को नाम	जम्मा	घरको जगको प्रकार (Type of foundation of house)					अनुत्तरित
			माटोको जोडाई भएको इट्टा / ढुङ्गा	सिमेन्टको जोडाई भएको इट्टा/ढुङ्गा	पिलर सहितको ढलान	काठको पिलर	अन्य	
१	वीरपुर	२,०७५	६२६	८७४	१५७	३००	११३	५
२	बिसुनपुर	७५२	५४२	२०	१	१७८	२	९
३	चनई	१,९५१	६२६	८४५	४	४५१	०	२५
४	जवाभारी	४४३	२२२	११९	१०	५७	०	३५
५	लालपुर	५८२	३८४	३८	२	१४१	१६	१
६	शिवगढी	१,१५१	२७७	१७६	४	६८२	५	७
७	शिवपुर	३,२२०	७४६	१,१८३	१२६	१,०३४	१०७	२४
८	थुनिया	१,०७६	६०३	१९१	२०	२५७	०	५
९	जम्मा	११,२५०	४,०२६	३,४४६	३२४	३,१००	२४३	१११

श्रोत: राष्ट्रिय जनगणना २०६८

२.३ शिवराज नगरपालिकामा घरको बाहिरी भित्ताको बनावट अनुसारको घरधुरी संख्या

रा.ज.ग. २०६८ मा घरको बाहिरी भित्ताको बनावटलाई निम्न ६ प्रकारमा विभाजन गरिएको छ । १) माटोको जोडाई भएको इट्टा ढुङ्गा २) सिमेन्टको जोडाई भएको इट्टा ढुङ्गा ३) काठको फल्याक ४) बाँस ५) काचो इट्टा ६) अन्य ७) अनुत्तरित

सि.नं.	साविक गा.बि.स. नपा.को नाम	जम्मा	घरको बाहिरी भित्ताको प्रकार (Type of foundation of house)					अन्य	अनुत्तरित
			माटोको जोडाई भएको इट्टा / ढुङ्गा	सिमेन्टको जोडाई भएको इट्टा/ढुङ्गा	काठको फल्याक	बाँस	काचो इट्टा		
१	वीरपुर	२,०७५	५८२	१,०८४	७	१६७	२८	२०२	५
२	बिसुनपुर	७५२	१९३	३६५	१६	७१	३	९५	९
३	चनई	१,९५१	५६१	८९०	१३०	२९७	६	४२	२५

४	जवाभारी	४४३	९६	२५६	१	५४	०	१	३५
५	लालपुर	५८२	३०५	११०	३	१२९	६	२८	१
६	शिवगढी	१,१५१	३०८	१६९	४०५	२४४	१६	२	७
७	शिवपुर	३,२२०	६८९	१,३५१	२३९	५२४	११४	२७९	२४
८	थुनिया	१,०७६	५६९	२४७	८	१५२	०	९४	६
९	जम्मा	११,२५०	३,३०३	४,४७२	८०९	१,६३८	१७३	७४३	११२

श्रोत: राष्ट्रिय जनगणना २०६८

२.४ शिवराज नगरपालिकामा घरको छतको बनावट अनुसारको घरधुरी संख्या

रा.ज.ग. २०६८ मा घरको छतको बनावटलाई निम्न ७ प्रकारमा विभाजन गरिएको छ । १) पराल / फुस २) टिन ३) सिमेन्ट ढलान ४) काठ ५) माटो ६) अन्य ७) अनुत्तरित

सि. नं.	साविक गा.वि.स. नपा.को नाम	घरको छतको प्रकार (Type of roof of house)								
		जम्मा	पराल/फुस	टिन	टाथल/साथ्यट	सिमेन्ट ढलान	काठ	माटो	अन्य	अनुत्तरित
१	वीरपुर	२,०७५	४६६	१०३	३२	१,४४९	११	०	७	७
२	विसुनपुर	७५२	२०८	२०	१००	४०८	५	०	२	९
३	चनई	१,९५१	५८१	८९	५५	१,१८७	८	०	६	२५
४	जवाभारी	४४३	९२	४	७	३२८	४	०	६	२
५	लालपुर	५८२	१७६	९	१६	३७०	८	०	२	१
६	शिवगढी	१,१५१	६५४	९१	१९४	१९९	५	०	०	८
७	शिवपुर	३,२२०	१,०८६	३८०	२७२	१,४४४	१०	०	१	२७
८	थुनिया	१,०७६	३४०	३८	१३	६५९	३	०	१८	५
९	जम्मा	११,२५०	३,६०३	७३४	६८९	६,०४४	५४	०	४२	८४

श्रोत: राष्ट्रिय जनगणना २०६८

२.५ शिवराज नगरपालिकामा पिउने पानीको मुख्य स्रोतहरूको अनुसारको घरधुरी संख्या

रा.ज.ग. २०६८ मा पिउने पानीको मुख्य स्रोतहरूलाई निम्न ८ प्रकारमा विभाजित गरिएको छ । १) धारा/ पाईप २) ट्युबवेल / हातेपम्प ३) ढाकिएको इनार / कुवा ४) खुला इनार / कुवा ५) मुलधारा ६) नदी / खोला ७) अन्य ८) अनुत्तरित ।

सि. नं.	साविक गा.वि.स. नपा.को नाम	खानेपानीको मुख्य स्रोत (main source of drinking water)								
		जम्मा	धारा/ पाईप	ट्युबवेल/ हातेपम्प	ढाकिएको इनार/कुवा	खुला इनार /कुवा	मुलधारा	नदी खोला	अन्य	अनुत्तरित
१	वीरपुर	२,०७५	१३१	१,८८२	८	२१	१	०	२९	३
२	विसुनपुर	७५२	२६	६९१	२	२५	०	०	१	७
३	चनई	१,९५१	४२४	१,४००	१०	३६	२	०	७३	६
४	जवाभारी	४४३	२	४४०	०	०	०	०	०	१
५	लालपुर	५८२	२	५५८	३	३	१	०	१४	१
६	शिवगढी	१,१५१	३१	१,०४८	१	०	३	६१	०	७
७	शिवपुर	३,२२०	३१५	२,६७६	४	०	११७	३	९१	१४
८	थुनिया	१,०७६	३	१,०५९	०	११	०	०	०	३
९	जम्मा	११,२५०	९३४	९,७५४	२८	९६	१२४	६४	२०८	४२

२.६ शिवराज नगरपालिकामा खाना पकाउन इन्धन प्रयोग अनुसारको घरधुरी संख्या

रा.ज.ग. २०६८ मा खाना पकाउन इन्धन प्रयोगलाई निम्न ८ प्रकारमा विभाजित गरिएको छ । १) काठ/ दाउरा २) मट्टितेल ३) एल. पी. ग्यास ४) गुईठा / गोहरा ५) गोबर ग्यास ६) बिजुली ७) अन्य ८) अनुत्तरीत ।

सि. नं.	साविक गा.बि.स. नपा.को नाम	खाना पकाउन अक्सर प्रयोग गरिने इन्धनहरू (usual type of fuel used for cooking)								
		जम्मा	काठ/दाउरा	मट्टितेल	एल.पी. ग्यास	गुईठा/गोहरा	गोबर ग्यास	बिजुली	अन्य	अनुत्तरित
१	वीरपुर	२,०७५	१,२५७	३४	३५६	३९५	२१	०	८	४
२	बिसुनपुर	७५२	२७६	१०	५	४५०	३	०	१	७
३	चनई	१,९५१	१,७४६	६	९७	३४	६२	०	०	६
४	जवाभारी	४४३	२६०	११	८	१६१	१	०	१	१
५	लालपुर	५८२	२७३	५	५	२९८	०	०	०	१
६	शिवगढी	१,१५१	१,०९०	९	८	०	३७	०	०	७
७	शिवपुर	३,२२०	२,६८८	११	३६५	४	१३८	०	०	१४
८	थुनिया	१,०७६	९६२	१६	११	५५	२९	०	०	३
९	जम्मा	११,२५०	८,५५२	१०२	८५५	१,३९७	२९१	०	१०	४३

श्रोत: राष्ट्रिय जनगणना २०६८

२.७ शिवराज नगरपालिकामा बत्ति बाल्न अक्सर प्रयोग अनुसारको घरधुरी संख्या

रा.ज.ग. २०६८ मा बत्ति बाल्न अक्सर प्रयोग गरिने इन्धनहरूलाई निम्न ६ प्रकारमा विभाजित गरिएको छ । १) बिजुली २) मट्टितेल ३) गोबर ग्यास ४) सोलर ५) अन्य ७) अनुत्तरीत ।

सि. नं.	साविक गा.बि.स. नपा.को नाम	खाना पकाउन अक्सर प्रयोग गरिने इन्धनहरू (usual type of fuel used for cooking)						
		जम्मा	बिजुली	मट्टितेल	गोबर ग्यास	सोलर	अन्य	अनुत्तरित
१	वीरपुर	२,०७५	१,४४५	६१५	२	३	६	४
२	बिसुनपुर	७५२	२८१	४४२	०	४	१८	७
३	चनई	१,९५१	१,४१३	५१३	३	५	११	६
४	जवाभारी	४४३	२४३	१९६	१	२	०	१
५	लालपुर	५८२	२६४	३०६	१	३	७	१
६	शिवगढी	१,१५१	८४५	२०६	२	२६	६५	७
७	शिवपुर	३,२२०	२,३५०	७८५	३	६५	३	१४
८	थुनिया	१,०७६	५५७	५११	१	४	०	३
९	जम्मा	११,२५०	७,३९८	३,५७४	१३	११२	११०	४३

श्रोत: राष्ट्रिय जनगणना २०६८

२.८ शिवराज नगरपालिकामा चर्पी प्रयोग अनुसारको घरधुरी संख्या

रा.ज.ग. २०३८ मा प्रयोग गरिएका चर्पीलाई निम्न ४ प्रकारमा विभाजित गरिएको छ । १) चर्पी नभएको २) फलस भएको चर्पी ३) सधारण चर्पी ४) अनुत्तरीत ।

सि. नं.	साविक गा.बि.स. नपा.को नाम	प्रयोग गरिएको चर्पीको प्रकार (type of toilet for used)				
		जम्मा	चर्पी नभएको	फलस भएको चर्पी	साधारण चर्पी	अनुत्तरित
१	वीरपुर	२,०७५	१,३९२	६२३	५६	४
२	बिसुनपुर	७५२	६७२	६२	११	७

३	चनई	१,९५१	१,३०१	६२३	२२	५
४	जवाभारी	४४३	४१७	१९	६	१
५	लालपुर	५८२	५५२	२६	३	१
६	शिवगढी	१,१५१	९२४	१७७	४३	७
७	शिवपुर	३,२२०	१,८३९	१,०६२	३०५	१४
८	थुनिया	१,०७६	८९६	१६५	१२	३
९	जम्मा	११,२५०	७,९९३	२,७५७	४५८	४२

श्रोत: राष्ट्रिय जनगणना २०६८

२.५ शिवराज नगरपालिकामा विभिन्न प्रकारका सुविधा भएको घरधुरी संख्या

रा.ज.ग. २०६८ मा सुविधा भएको घरधुरीहरूलाई निम्न १५ प्रकारमा विभाजित गरिएको छ । १) सुविधानै नभएको २)कमतिमा एउटा सुविधा भएको ३) रेडियो ४) टेलिभिजन ५) केवल टेलिभिजन ६) कम्प्युटर ७) इन्टरनेट ८) टेलीफोन ९) मोबाइल फोन १०) मोटर ११) मोटर साइकल १२) साइकल १३) अन्य गाडी भएको १४) फ्रिज १५) अनुत्तरित ।

सि. नं.	साविक गा.बि.स. नया.को नाम	सुविधा भएको घरधुरीहरू (Household having facility of)															
		जम्मा	सुविधाले नभएको	कमतिमा एउटा सुविधा भएको	रेडियो	टि.भी. केवल	टि.भी. केवल	कम्प्युटर	इन्टरनेट	टेलीफोन	मोबाइल फोन	मोटर	मोटर साइकल	साइकल	अन्य गाडी	फ्रिज	अनुत्तरित
१	वीरपुर	२,०७५	४०४	१,६०९	३८०	५४४	३३४	६६	२०	१११	१,१११	५९	२४२	१,१४७	३३	११५	६२
२	बिसुनपुर	७५२	९३	६५९	३०३	७९	२	४	०	४	२०४	२५	३९	६२४	२	०	८
३	चनई	१,९५१	२४४	१,६९५	६६७	५६४	१३४	२४	३	३०	९४१	४२	१४८	१,३६६	१०	३०	१२
४	जवाभारी	४४३	८८	३४६	३९	७१	०	०	०	१	४९	४६	४२	३२२	२	४	९
५	लालपुर	५८२	८५	४९७	११५	८०	१	३	०	०	२०९	२२	४१	४३९	२	०	१२
६	शिवगढी	१,१५१	१७९	९५६	६१७	२३७	११	८	०	१०	४९२	२	४३	६५१	३	१४	१६
७	शिवपुर	३,२२०	३०५	२,९१५	१,४४५	१,०२६	५६७	८६	३१	५५	१,८१८	२१	१८५	२,१५१	३०	१४४	४६
८	धुनिया	१,०७६	१३९	९२९	३२९	१९९	९	३	०	२	३९४	१०	४४	८०७	६	१	८
९	जम्मा	११,२५०	१,५३७	९,५४०	३,८९५	२,६००	१,०५८	१९४	५४	२१३	५,२१८	२२७	७८४	७,५०७	८८	३०८	१७३

श्रोत: राष्ट्रिय जनगणना २०६८

२.१० शिवराज नगरपालिकामा अनुपस्थित जनसंख्या र घरधुरी संख्या

सि. नं.	साविक गा.बि.स. नपा.को नाम	अनुपस्थित जनसंख्या (Absent population)					
		जम्मा	घर नभएको	जम्मा	पुरुष	महिला	लिङ्ग अनुत्तरित
१	वीरपुर	२,०७५	२१७	२७५	२५८	१७	०
२	बिसुनपुर	७५२	५२	७७	६९	८	०
३	चनई	१,९५१	४०९	५९८	५२५	७३	०
४	जवाभारी	४४३	५३	८२	७७	५	०
५	लालपुर	५८२	२९	३५	३५	०	०
६	शिवगढी	१,१५१	४०६	६०३	५१७	८६	०
७	शिवपुर	३,२२०	८४६	१,१५३	१,०३९	११४	०
८	थुनिया	१,०७६	२१२	३०७	२७६	३१	०
९	जम्मा	११,२५०	२,२२४	३,१३०	२,७९६	३३४	०

श्रोत: राष्ट्रिय जनगणना २०६८

२.११ शिवराज नगरपालिकामा घरधुरी जनसंख्या र औषत घरधुरी संख्या

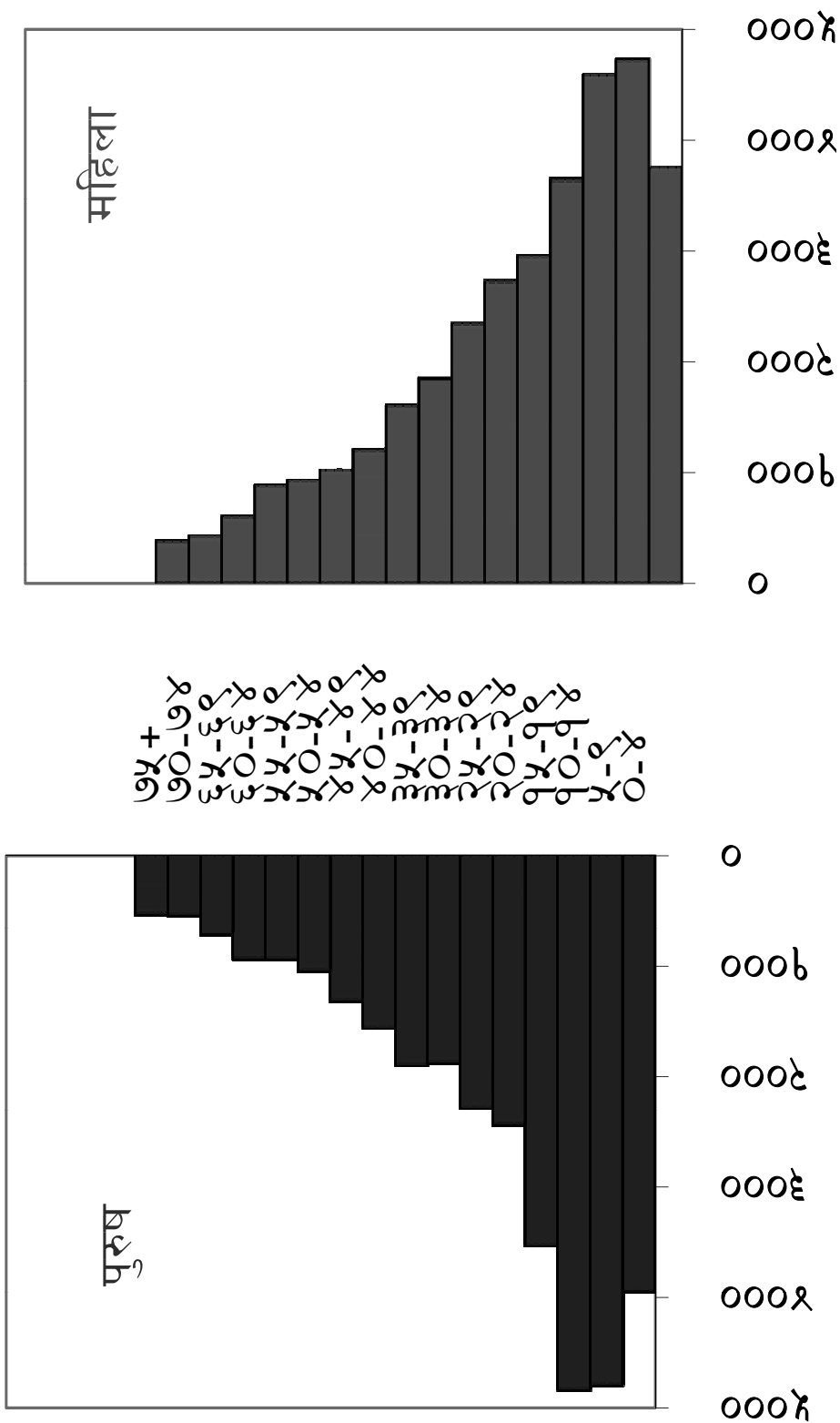
सि. नं.	साविक गा.बि.स. नपा.को नाम	घरधुरी	जनसंख्या			औषत घरधुरी संख्या	लैंगिक औषत
			जम्मा	पुरुष	महिला		
१	वीरपुर	२,०७५	१२,३१३	६,३१२	६,००१	५.९३	१०५.१८
२	बिसुनपुर	७५२	५,०५७	२,६१७	२,४४०	६.७२	१०७.२५
३	चनई	१,९५१	११,६५८	५,८४७	५,८११	५.९८	१००.६२
४	जवाभारी	४४३	३,३९२	१,७२२	१,६७०	७.६६	१०३.११
५	लालपुर	५८२	३,९३०	२,०२७	१,९०३	६.७५	१०६.५२
६	शिवगढी	१,१५१	६,३५०	२,९५६	३,३९४	५.५२	८७.०९
७	शिवपुर	३,२२०	१७,५६८	८,४५०	९,११८	५.४६	९२.६७
८	थुनिया	१,०७६	६,५१३	३,२३०	३,२८३	६.०५	९८.३९
९	जम्मा	११,२५०	६६,७८१	३३,१६१	३३,६२०	५.९४	९८.६३

श्रोत: राष्ट्रिय जनगणना २०६८

२.१२ शिवराज नगरपालिकामा ५ वर्ष उमेर सम्हाको जनसंख्या विवरण

गा.सि.स. र नगरपालिका	लिंग	उमेर समूह																
		००-०४	०५-०९	१०-१४	१५-१९	२०-२४	२५-२९	३०-३४	३५-३९	४०-४४	४५-४९	५०-५४	५५-५९	६०-६४	६५-६९	७०-७४	७५	
विरपुर	दुबै लिंग	१,३४१	१,३०५	१,५४२	१,३०६	१,०१५	९५२	७७७	७५५	५९४	५९४	३१५	३४९	३११	३१२	२२६	१७५	१२५
	पुरुष	६८४	६९७	९५६	६७९	४८७	४७१	३६३	३६३	३१५	३१५	१५०	१९५	१५०	१७०	१२४	१०८	७७
	महिला	६५७	६०८	५८६	६२७	५२८	४८१	४१४	३६३	२७९	२७९	१६५	१५४	१६१	१४२	१०२	६७	४८
बिसुनपुर	दुबै लिंग	६७१	७६१	६५७	४९७	३८५	३८१	३३१	२४८	१९९	१९९	१७३	७६	८२	७८	६७	४९	४३
	पुरुष	३४२	३९८	३५४	२४८	१९५	१९०	१७१	१३६	१०३	१०३	७६	८२	८२	७८	६७	४९	४३
	महिला	३२९	३६३	३०३	२४९	१९०	१९१	१६०	११२	९६	९६	७५	७५	७५	६२	६२	३२	२८
चनई	दुबै लिंग	१,३२८	१,७०४	१,५६९	१,२९०	९९२	८३१	६९३	६५३	५६६	४८२	३७५	३७५	३१२	२९९	२१४	१७६	१७४
	पुरुष	६८४	८७२	८१५	६४३	४७१	३८४	३३६	३३६	२८१	२८१	२३८	२१०	१७४	१५६	११६	९४	१००
	महिला	६४४	८३२	७५४	६४७	५२१	४४७	३५७	३१७	२८५	२८५	२३८	२१०	१७४	१५६	११६	९४	७४
जवाभारी	दुबै लिंग	४१८	५५७	४८३	३४७	२३१	२०१	१९०	१८१	१७२	१७२	१०३	८२	८२	७२	४३	५२	५८
	पुरुष	२२३	३००	२११	१८४	१२१	१०३	८०	९५	७८	७८	५१	४२	४२	४३	२९	३१	३१
	महिला	१९५	२५७	२७२	१६३	११०	९८	११०	८६	९४	९४	६३	४२	४२	४९	२९	२७	२७
लालपुर	दुबै लिंग	४६८	५६०	५६०	४०२	२९०	३०७	२४३	२५६	१७१	१७१	१४०	११४	९८	८७	१०१	६१	७२
	पुरुष	२५२	२७२	२९०	२१०	१४५	१५५	१२२	१२६	९८	९८	५८	५८	५२	४१	५७	३३	३६
	महिला	२१६	२८८	२७०	१९२	१४५	१५२	१२१	१३०	७३	७३	६०	५६	४६	४४	४४	२८	३६
शिवगढी	दुबै लिंग	६८६	८३३	८२४	७६९	५७४	४४२	३७९	३७९	३०९	२३४	२४२	२४२	१९९	२०६	११५	८३	९७
	पुरुष	३३१	४३३	४३६	३३४	२३०	१८४	१६०	१८४	१३१	११८	११०	११०	९६	१०४	६०	४२	५९
	महिला	३५५	४००	४४८	४३५	३४४	२५८	२१९	१९०	१७८	११६	१३२	१३२	१०३	१०२	५५	४१	३८
शिवपुर	दुबै लिंग	१,९०२	२,४०७	२,५५५	१,९४३	१,४४१	१,४१६	१,१९०	१,०५३	८५२	६४२	५२३	५२३	४६४	४३८	३०२	२२४	२१६
	पुरुष	९७८	१,१९१	१,३५४	९१५	५७५	५८९	५०२	५१६	४०५	३३३	२५१	२५१	२२५	२१७	१४८	१२३	१२८
	महिला	९२४	१,२१६	१,२०१	१,०२८	८६६	८२७	६८४	५३७	४४७	३०९	२७२	२३९	२३९	२२१	१५४	१०१	८८
शुनिया	दुबै लिंग	८७९	९१६	८५३	६२३	४७१	४८१	४२०	३१३	२९४	२४८	२१४	१०२	२१५	२२१	१५५	१०८	१०२
	पुरुष	४५१	४२८	४१७	३१५	२१६	२०७	२०२	१७३	१४७	१३३	१०२	१०२	११९	११५	९८	६१	५९
	महिला	४२८	४८८	४३६	३०८	२५५	२७४	२१८	१४०	१४७	११५	११२	११२	११३	१०२	५७	४७	४३
जम्मा	दुबै लिंग	७६९३	९,५१३	९,४१३	७,७७७	५,०११	४,०११	३,७४७	३,७४७	३,१५७	२,५२१	२,०६१	१,८५९	१,८५९	१,८१८	१,३१४	९६०	९१५
	पुरुष	३,९४५	४,७९१	४,८३३	३,५२८	२,४४०	२,२८३	२,१७५	२,१७५	१,६५७	१,३१७	१,०४४	९३२	९३३	९३३	७५३	५३९	५३३
	महिला	३,७४८	४,७२२	४,५८०	४,२४९	२,५७१	१,७२८	१,५७२	१,५७२	१,४८२	१,२०४	१,०१७	९२७	९२७	८८५	५६१	४२१	३८२

शिवराज नगरपालिकामा ५ वर्ष उमेर समूहको जनसंख्या पिरामीड



२.१३ शिवराज न.पा.मा जात /जाति अनुसारको जनसंख्या (रा.ज.ग.२०६८ अनुसार विस्तृत)

सि. नं.	जात/जातिको नाम	जम्मा	पुरुष	महिला	सि. नं.	जात/जातिको नाम	जम्मा	पुरुष	महिला
१	थारु	१२४४०	६१८२	६२५८	२८	अन्य	२३८	१०६	१३२
२	मुसलमान	११२४८	५६९४	५५५४	२९	लोहार	२११	११८	९३
३	ब्राह्मण-हिल	५८७६	२७१८	३१५८	३०	कोइरी, कुशवाहा	२०८	११३	९५
४	क्षेत्री	४८२३	२२७५	२५४८	३१	कुमाल	१८०	८०	१००
५	कुर्मी	४८०४	२४५३	२३५१	३२	ब्राह्मण-तराई	१४७	६४	८३
६	यादव	४७५४	२४६७	२२८७	३३	धुनिया	१४२	७३	६९
७	मगर	४६९१	२१९४	२४९७	३४	गुरुङ्ग	१२५	६७	५८
८	कामी	२९५७	१३८५	१५७२	३५	शेर्पा	१२०	६५	५५
९	दुसाद, वासवान,पासी	२०४९	१०८०	९६९	३६	कायशथ	१०९	४६	६३
१०	कोरी	९७५	५१७	४५८	३७	घाँडी	१०१	५६	४५
११	कहार	९४६	४६७	४७९	३८	नेवार	८९	४४	४५
१२	चमार, हरिजन,राम	८९४	४८९	४०५	३९	दलित, अन्य	८८	४१	४७
१३	तेली	८८२	४४७	४३५	४०	मारवाडी	७५	३३	४२
१४	सन्ध्यासी, दशनामी	८५१	४२०	४३१	४१	बंगाली	५९	३२	२७
१५	केवट	८३७	४५८	३७९	४२	एक्खा	५९	३६	२३
१६	धोवी	७४४	३८८	३५६	४३	सोनार	४६	२४	२२
१७	बढई	६५३	३३९	३१४	४४	तामाङ्ग	४४	२३	२१
१८	तराई अन्य	६०७	३०७	३००	४५	बादी	४३	१७	२६
१९	कथवानियाँ	५५०	२७९	२७१	४६	राई	४२	१७	२५
२०	दमाई, ढोली	५१४	२४४	२७०	४७	सुधी	३२	१८	१४
२१	हजाम, ठाकुर	५०७	२७४	२३३	४८	कुम्हार	३२	१९	१३
२२	ठकुरी	३९५	१६५	२३०	४९	पत्थरकट्टा, कुशवाडिया	२४	१७	७
२३	हलुवाई	३६५	१८१	१८४	५०	नटुवा	२२	९	१३
२४	गडेरी, भेंधार	३४८	१७८	१७०	५१	भाँगड, धगार	१७	११	६
२५	कलवार	२७२	१५१	१२१	५२	सुनुवार	१५	७	८
२६	बरई	२६८	१४६	१२२	५३	घर्ती, भुजेल	१४	७	७
२७	सार्की	२४९	१२०	१२९	५४	जम्मा	६६७८१	३३१६१	३३६२०

श्रोत: राष्ट्रिय जनगणना २०६८

२.१४ शिवराज न.पा.मा मातृभाषा अनुसारको जनसंख्या (रा.ज.ग.२०६८ अनुसार विस्तृत)

सि. नं.	मातृभाषाको नाम	जम्मा	पुरुष	महिला	सि. नं.	मातृभाषाको नाम	जम्मा	पुरुष	महिला
१	अवधि	२२६२९	११७६७	१०८६२	११	भोजपुरी	६२	३७	२५
२	नेपाली	१८९७२	८८११	१०१६१	१२	एकखा	५९	३६	२३
३	थारु	११८२९	५८५९	५९७०	१३	तामाङ्ग	२६	१५	११
४	उर्दू	१०२५७	५२०९	५०४८	१४	राई	२५	११	१४
५	मगर	१०१३	४५८	५५५	१५	नेवार	२२	९	१३
६	हिन्दी	७४४	३७२	३७२	१६	डोटली	१८	८	१०
७	मैथिली	५४९	२९१	२५८	१७	उरन्व, उराउ	१७	११	६
८	खाम	२५०	११७	१३३	१८	रिपोट नभएको	१७	१०	७
९	अन्य	१७२	७५	९७	१९	जम्मा	६६७८१	३३१६१	३३६२०
१०	शोर्पा	१२०	६५	५५	२०				

श्रोत: राष्ट्रिय जनगणना २०६८

२.१५ शिवराज न.पा.मा अपाङ्गता सम्बन्धी विवरण (रा.ज.ग.२०६८ अनुसार विस्तृत)

शिवराज न.पा.मा जिल्लामा २०६८साल सम्ममा, आंशिक र पुर्ण रुपमा अपाङ्गता भएका व्यक्तिहरुको कुल संख्या ८७३ रहेको छ, जुन कि कुलजनसंख्याको १.३० प्रतिशत रहेको छ, तल दिइएको तालिकामा गा.वि.स.अनुसार अपाङ्गता सम्बन्धी विवरण रहेको छ ।

गा.वि.स./न.पा.	जम्मा जनसंख्या	अपाङ्गता नभएको संख्या	अपाङ्गता भएको संख्या							
			आंशिक	अन्धो कम देख्ने	बहिरो सुन्न गारो हुने	बहिरो र अन्धो	बोल गारो हुने	मानसिक अपाङ्गता	बौद्धिक अपाङ्गता	बहु अपाङ्गता
शिवराज न.पा. जम्मा										
दुवै लिंग	६६७८१	६५९०८	३५४	१२२	६८	१३	१४७	७७	३०	६२
पुरुष	३३१६१	३२६७४	२०९	६८	३६	६	७७	४४	१२	३५
महिला	३३६२०	३३२३४	१४५	५४	३२	७	७०	३३	१८	२७
बिरपुर										
दुवै लिंग	१२,३१३	१२,१७४	५९	११	६	०	२६	१४	४	१९
पुरुष	६,३१२	६,२३९	३०	६	१	०	१३	७	३	१३
महिला	६,००१	५,९३५	२९	५	५	०	१३	७	१	६
विसुनपुर										
दुवै लिंग	५,०५७	५,०३१	७	६	२	०	५	४	२	०
पुरुष	२,६१७	२,५९७	५	६	२	०	२	३	२	०
महिला	२,४४०	२,४३४	२	०	०	०	३	१	०	०
चनई										

दुवै लिंग	११,६५८	११,५७६	२९	१४	२	३	२०	८	३	३
पुरुष	५,८४७	५,७९९	२३	५	१	१	८	७	०	३
महिला	५,८११	५,७७७	६	९	१	२	१२	१	३	०
जवाभारी										
दुवै लिंग	३,३९२	३,३७१	५	४	०	०	५	५	०	२
पुरुष	१,७२२	१,७०९	३	२	०	०	२	४	०	२
महिला	१,६७०	१,६६२	२	२	०	०	३	१	०	०
लालपुर										
दुवै लिंग	३,९३०	३,९०७	१०	३	०	०	३	१	५	१
पुरुष	२,०२७	२,०१४	८	१	०	०	२	१	१	०
महिला	१,९०३	१,८९३	२	२	०	०	१	०	४	१
शिवगढी										
दुवै लिंग	६,३५०	६,१७७	६२	२५	१७	५	३५	१८	५	६
पुरुष	२,९५६	२,८५७	३८	१२	१०	३	२३	९	२	२
महिला	३,३९४	३,३२०	२४	१३	७	२	१२	९	३	४
शिवपुर										
दुवै लिंग	१७,५६८	१७,२७२	१४०	४५	२७	४	३७	१३	६	२४
पुरुष	८,४५०	८,२८७	७९	२६	१६	१	२१	५	२	१३
महिला	९,११८	८,९८५	६१	१९	११	३	१६	८	४	११
थुनिया										
दुवै लिंग	६,५१३	६,४००	४२	१४	१४	१	१६	१४	५	७
पुरुष	३,२३०	३,१७२	२३	१०	६	१	६	८	२	२
महिला	३,२८३	३,२२८	१९	४	८	०	१०	६	३	५

श्रोत: राष्ट्रिय जनगणना २०६८

२.१६ शिवराज न.पा.मा ५ वर्ष र सो भन्दा माथिको जनसंख्याको साक्षरताको अवस्था

गा.वि.स./ न.पा.	५ वर्ष र सो भन्दा माथिको जम्मा जनसंख्या	५ वर्ष र सो भन्दा माथिको जनसंख्या			साक्षरता उल्लेख नभएको	साक्षरतादर
		पढन र लेख्न दुवै सक्ने	पढन मात्र सक्ने	पढन र लेख्न दुवै नसक्ने		
शिवराज न.पा.जम्मा						
जम्मा	५९०८८	३२६९५	१८२२	२४५३५	३६	५३।२३
पुरुष	२९२१६	१९०२३	८७४	९२९९	२०	६३।७६
महिला	२९८७२	१३६७२	९४८	१५२३६	१६	४२।७३
विरपुर						
जम्मा	१०,९७२	५,८८९	४१८	४,६५९	६	५३।६७
पुरुष	५,६२८	३,५२५	२१४	१,८८५	४	६२।६३
महिला	५,३४४	२,३६४	२०४	२,७७४	२	४४।२४
बिसुनपुर						

जम्मा	४,३८६	१,८४७	१७९	२,३५४	६	४२११
पुरुष	२,२७५	१,२२९	८७	९५४	५	५४१०२
महिला	२,१११	६१८	९२	१,४००	१	२९१२८
चनई						
जम्मा	१०,३३०	५,६४२	१७६	४,५०१	११	५४६२
पुरुष	५,१६३	३,२९१	८३	१,७८४	५	६३७४
महिला	५,१६७	२,३५१	९३	२,७१७	६	४५१५०
जवाभारी						
जम्मा	२,९७४	१,६०६	४४	१,३२२	२	५४१००
पुरुष	१,४९९	९६१	२७	५११	०	६३१११
महिला	१,४७५	६४५	१७	८११	२	४३७३३
लालपुर						
जम्मा	३,४६२	१,६७९	९२	१,६८९	२	४८५०
पुरुष	१,७७५	१,०८२	४६	६४५	२	६०१९६
महिला	१,६८७	५९७	४६	१,०४४	०	३५३९
शिवगढी						
जम्मा	५,६६४	३,३२१	१३०	२,२१३	०	५८६३
पुरुष	२,६२५	१,७८६	६३	७७६	०	६८१०४
महिला	३,०३९	१,५३५	६७	१,४३७	०	५०५११
शिवपुर						
जम्मा	१५,६६६	९,७९५	५४५	५,३१८	८	६२५२
पुरुष	७,४७२	५,३४१	२५०	१,८७७	४	७१४८
महिला	८,१९४	४,४५४	२९५	३,४४१	४	५४१३६
थुनिया						
जम्मा	५,६३४	२,९१६	२३८	२,४७९	१	५११७६
पुरुष	२,७७९	१,८०८	१०४	८६७	०	६५१०६
महिला	२,८५५	१,१०८	१३४	१,६१२	१	३८८१

श्रोत: राष्ट्रिय जनगणना २०६८

२.१७ शिवराज न.पा.मा समावेश भएका गा.वि.स.हरूको गरीबी सम्बन्धि विवरण

सि.नं.	गा.वि.स./न.पा.को नाम	गरिबीको दर (%)मा	गरिबीको विषमता (%)मा	गरिबीको गहनता (%)मा
१	वीरपुर	३३.१२(५.२)	८.१६(१.७६)	२.८९(०.७५)
२	बिसुनपुर	३८.६७(६.११)	९.१९(२.१७)	३.६४(०.९७)
३	चनई	३३.१२(५.२)	८.१६(१.७६)	२.८९(०.७५)
४	जवाभारी	४०.५९(६.१९)	१०.२८(२.१४)	३.७५(०.९५)
५	लालपुर	४२.४६(६.४८)	१०.७८(२.३१)	३.९९(१.०२)
६	शिवगढी	४३.३६(६.४६)	११.०७(२.३६)	४.१०(१.०५)
७	शिवपुर	२९.७९(४.८८)	७.१२(१.६)	२.४७(०.६७)
८	थुनिया	३६.९८(५.९२)	८.९४(१.९७)	३.१४(०.८४)

श्रोत: राष्ट्रिय जनगणना २०६८/गरिबीको लघुक्षेत्र अनुमान २०६८

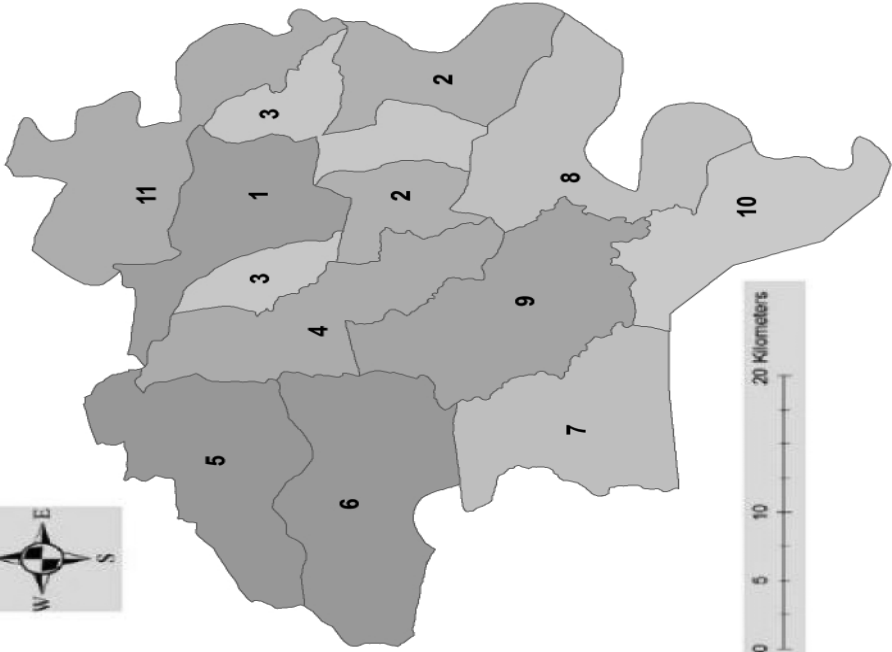
२.१८ शिवराज न.पा.मा ५ वर्ष र सो भन्दा माथिको जनसंख्याको साक्षरताको अवस्था

गा.बि.स./ न.पा.	५ वर्ष र सो भन्दा माथिको जम्मा जनसंख्या	शैक्षिक तह पुरा गरेको जनसंख्या							अनौपचारिक शिक्षा	तह उल्लेख नभएको		
		पूर्व प्राथमिक	प्राथमिक (१-५)	निम्न माध्यमिक (६-८)	माध्यमिक (९-१०)	एस.एल.सी वा सो सरह	उच्च मा.बि.	स्नातक			स्नातकोत्तर	अन्य
शिवराज न.पा.जम्मा												
जम्मा	३४१३१	२१५९	१७५३७	६८६७	२७६८	२५६७	११८४	३१३	१३१	५८	४७९	६८
पुरुष	१९७५४	१११८	९८०२	४१६६	१६९६	१४८८	७४९	२२३	१०७	२८	३०४	३३
महिला	१४४१७	१०४१	७७३५	२७०१	१०७२	१०७९	४३५	९०	२४	३०	१७५	३५
बिरपुर												
जम्मा	६,१३३	४८५	२,८९३	१,१७५	५४२	५०४	३२१	९५	४०	८	५७	१३
पुरुष	३,६३९	२५६	१,६३६	७२३	३५४	२९५	२१२	७७	३५	१	४२	८
महिला	२,४९४	२२९	१,२५७	४५२	१८८	२०९	१०९	१८	५	७	१५	५
बिथुनपुर												
जम्मा	२,०५३	१२४	१,२२१	३९४	११७	११४	४६	१८	८	१	८	२
पुरुष	१,३२८	६०	७२८	३१३	८७	८१	३४	११	७	१	५	१
महिला	७२५	६४	४९३	८१	३०	३३	१२	७	१	०	३	१
चनई												
जम्मा	५,७५९	४०६	२,७१८	१,२३०	५०९	४९६	२०५	५४	३१	३५	६७	८
पुरुष	३,३५६	२१८	१,५४९	७४८	३१४	२७६	१२१	३७	२३	१८	४८	४
महिला	२,४०३	१८८	१,१६९	४८२	१९५	२२०	८४	१७	८	१७	१९	४
जवाभारी												
जम्मा	१,६२९	४६	९६५	३०७	७९	१४१	६७	६	५	१	१०	२
पुरुष	९७८	२५	५१९	१९४	५८	१०८	५४	५	५	१	८	१
महिला	६५१	२१	४४६	११३	२१	३३	१३	१	०	०	२	१
लालपुर												
जम्मा	१,६८०	१००	८९१	३५८	१४१	६८	६४	२२	४	१	२५	६
पुरुष	१,०८३	६४	५०७	२५९	१०८	४९	५३	१३	४	१	२१	४

महिला	५,९७	३६	३८४	९९	३३	१९	११	९	०	०	४	२
शिवगढी												
जम्मा	३,५०९	२५१	१,९३०	७११	२५०	१८२	४८	११	२	६	१०५	१३
पुरुष	१,८८०	१३५	१,०४३	३८५	१३०	८७	२९	८	२	३	५२	६
महिला	१,६२९	११६	८८७	३२६	१२०	९५	१९	३	०	३	५३	७
शिवपुर												
जम्मा	१०,२११	५४५	५,१९६	२,०८८	८६१	८४८	३६८	९३	३७	६	१४६	२३
पुरुष	५,५३५	२५२	२,८४५	१,१४२	४६०	४४७	२०१	६३	२९	३	८४	९
महिला	४,६७६	२९३	२,३५१	९४६	४०१	४०१	१६७	३०	८	३	६२	१४
शुनिगा												
जम्मा	३,१५७	२०२	१,७२३	६०४	२६९	२१४	६५	१४	४	०	६१	१
पुरुष	१,९१५	१०८	९७५	४०२	१८५	१४५	४५	९	२	०	४४	०
महिला	१,२४२	९४	७४८	२०२	८४	६९	२०	५	२	०	१७	१

श्रोत: राष्ट्रिय जनगणना २०६८

महाराजगन्ज नगरपालिका



४) नगरपालिकाको नाम: महाराजगन्ज नगरपालिका
समावेश भएका साविक गा.वि.स. वा न.पा. वा गा.वि.स./ न.पा. का बडाहरु: महाराजगन्ज, बरडपुर, उदयपुर, भलवारी, कुशवाह, कजरहा, शिसवा, हदौना र बलरामपुर गा.वि.स.
जनसंख्या: ४४८००
केन्द्र: साविक महाराजगन्ज गा.वि.स.को कार्यालय
सीमाना:
पूर्व: कपिलवस्तु, बुद्धभुमी न.पा. र यसोधरा गा.पा.
उत्तर: शिवराज र बुद्धभुमी न.पा.

क्षेत्रफल: १२.२१ वर्ग कि.मी.
बडा संख्या: ११

पश्चिम: कृष्णनगर र शिवराज न.पा.
दक्षिण: भारत

बडा विभाजन

बडा नं	समावेश भएका साविक गा.वि.स./न.पा.हरु	साविक बडा नं.	कैफियत
१	महाराजगन्ज	१,२,८	
२	महाराजगन्ज	३-५	
३	महाराजगन्ज	६,७,९	
४	बरडपुर	१-९	
५	उदयपुर	१-९	
६	भलवारी	१-९	
७	कुशवाह	१-९	
८	कजरहा	१-९	
९	शिसवा	१-९	
१०	हदौना	१-९	
११	बलरामपुर	१-९	

(४) महाराजगंज नगरपालिका

१.१ महाराजगंज नगरपालिकाको पृष्ठभूमि

यो नगरपालिका लुम्बिनी अञ्चल, कपिलवस्तु जिल्लामा अवस्थित छ। स्थानिय तहको पुर्नसंरचनामा यो नगरपालिका साविक महाराजगंज, शिसवा, बराईपुर, कजरहवा, भलवारी, कुशवाह, हरदौना, उदयपुर र बलरामपुर गा.वि.स. हरू मिलि बनेको नगरपालिका हो।

१.२ महाराजगंज नगरपालिकाको सक्षिप्त परिचय

नाम : महाराजगंज नगरपालिका
 क्षेत्रफल (बर्ग कि.मि.) : ११२.२१
 केन्द्र : साविक महाराजगंज गा.वि.स.को कार्यालय
 वडा संख्या : ११
 जनसंख्या (२०६८ को जनगणना अनुसार): ५४८००
 जनघनत्व : ४८८.३७

१.३ सिमाना

पूर्व: कपिलवस्तु, बुद्धभूमि न.पा. र यसोधरा गा.पा. पश्चिम: कृष्णनगर र शिवराज न.पा.
 उत्तर: शिवराज र बुद्धभुमी न.पा. दक्षिण: भारत

१.४ जनसंख्या सहितको वडा विभाजन

वडा नं.	समावेश भएका साविक गा.वि.स./वडाहरू	साविक वडाहरू	जनसंख्या (रा.ज.ग. २०५८)	जनसंख्या (रा.ज.ग. २०६८)
१	महाराजगंज	१,२,८	४८१९	५८८२
२	महाराजगंज	३, ४, ५	५९५०	६९९९
३	महाराजगंज	६, ७, ९	३७४०	४२२५
४	बराईपुर	१-९	२७६९	३३७१
५	उदयपुर	१-९	३५१८	४२३८
६	भलवारी	१-९	४२९६	४८७८
७	कुशवाह	१-९	४३४५	४९७२
८	कजरहवा	१-९	४९९४	४६३८
९	शिसवा	१-९	५८९०	६७८५
१०	हरदौना	१-९	४०६४	४८४१
१२	बलरामपुर	१-९	२०३७	४७७१
जम्मा			४५५४२	५४८००

श्रोत: राष्ट्रिय जनगणना २०५८, २०६८/ स्थानीय तह पुनसंरचना समितिको प्रतिवेदन

१.५ संस्थागत पुर्बाधार सम्बन्धी अवस्था

(क) शिक्षण संस्था													
सि. नं.	साविक गा.वि.स./ न.पा.को नाम	प्रा.बि		नि.मा.बि		मा.बि		उ.मा.बि		स्नातक		स्नातकोत्तर	
		सामुदायिक	संस्थागत	सामुदायिक	संस्थागत	सामुदायिक	संस्थागत	सामुदायिक	संस्थागत	सामुदायिक	संस्थागत	सामुदायिक	संस्थागत
१	महाराजगंज	१५	१	४	०	०	२	२	०	१	०	०	०
२	कुशवाह	१	१	१	०	०	०	०	०	०	०	०	०
३	बलरामपुर	२	३	१	०	१	०	०	०	०	०	०	०

४	बरईपुर	३	१	०	०	०	०	०	०	०	०	०	०
५	भलवारी	१	३	१	०	१	०	०	०	०	०	०	०
६	हदौना	३	०	१	०	०	०	०	०	०	०	०	०
७	कजरहवा	०	०	०	०	०	०	०	०	०	०	०	०
८	उदयपुर	५	१	१	०	०	०	०	०	०	०	०	०
९	शिसवा	११	०	१	०	०	०	१	०	०	०	०	०

(ख) स्वास्थ्य केन्द्र

सि.नं.	साविक गा.बि.स./न.पा.को नाम	स्वास्थ्य केन्द्रको प्रकृति(स्वास्थ्य चौकी, प्रा.स्वा.के., आयुर्वेद, अस्पताल)
१	महाराजगंज	स्वास्थ्य चौकी, अस्पताल
२	कुशहवा	स्वास्थ्य चौकी
३	बलरामपुर	स्वास्थ्य चौकी
४	बरईपुर	स्वास्थ्य चौकी
५	भलवारी	स्वास्थ्य चौकी
६	हदौना	स्वास्थ्य चौकी
७	कजरहवा	स्वास्थ्य चौकी
८	उदयपुर	स्वास्थ्य चौकी
९	शिसवा	स्वास्थ्य चौकी, अस्पताल

(ग) कृषि सेवा केन्द्र

सि.नं.	साविक गा.बि.स./न.पा.को नाम	भवनको प्रकृति		
		जम्मा गोटा	कच्ची	पक्की
१	महाराजगंज	१	०	१

(घ) पशु सेवा केन्द्र

सि.नं.	साविक गा.बि.स./न.पा.को नाम	भवनको प्रकृति		
		जम्मा गोटा	कच्ची	पक्की
१	महाराजगंज	१	०	१

(ङ) हुलाक सेवा केन्द्र

सि.नं.	साविक गा.बि.स./न.पा.को नाम	भवनको प्रकृति		
		जम्मा गोटा	कच्ची	पक्की
१	महाराजगंज	०	०	१

(च) साविक नगरपालिका/गा.बि.स.का भवनहरू

सि.नं.	साविक गा.बि.स./न.पा.को नाम	भवनको प्रकृति		
		जम्मा गोटा	कच्ची	पक्की
१	महाराजगंज	१	०	१
२	कुशहवा	१	०	१

३	बलरामपुर	१	०	१
४	बरइपुर	१	०	१
५	भलवारी	१	०	१
६	हदौना	१	०	१
७	कजरहवा	१	०	१
८	उदयपुर	१	०	१
९	शिसवा	१	०	१

(घ) सडक

सि.नं.	साविक गा.बि.स./न.पा.को नाम	ग्रामेल	पक्की	कच्ची
१	महाराजगंज	३० कि.मि.	१० कि.मि.	१० कि.मि.
२	कुशहवा	३०कि.मि.		५कि.मि.
३	बरइपुर	३५कि.मि.		१०कि.मि.
४	भलवारी	२५कि.मि.		१०कि.मि.
५	हदौना	५कि.मि.		१५कि.मि.
६	कजरहवा	१०कि.मि.		१०कि.मि.
७	उदयपुर	३०कि.मि.		१०कि.मि.
८	शिसवा	३०कि.मि.		८कि.मि.
९	बलरामपुर	२५ कि.मि.		९कि.मि.

स्रोत: स्थानीय तह पुनर्संरचना समितिको प्रतिवेदन

१.६ खानेपानि प्रयोग सम्बन्धी अवस्था

सि.नं.	साविक गा.बि.स./न.पा.को नाम	खानेपानि पहुँचको अवस्था (Coverage)	खानेपानिको प्रकृति (पाईप, खोला, कुवा)
१	महाराजगंज	७१.२६%	२२७२ पाईप
२	कुशहवा	८०%	५७८ पाईप
३	बरइपुर	९२.४९%	४९३पाईप
४	भलवारी	८६.६७%	७२०पाईप
५	हदौना	८७.०४%	७०२ पाईप
६	कजरहवा	८६.२६%	६६९ पाईप
७	उदयपुर	८९.०२%	५७० पाईप
८	शिसवा	८९.०९%	१०१७ पाईप
९	बलरामपुर	८६.७८	९९८ पाईप

स्रोत: स्थानीय तह पुनर्संरचना समितिको प्रतिवेदन

१.७ शौचालय सम्बन्धी अवस्था

सि.नं.	साविक गा.बि.स./न.पा.को नाम	शौचालय भएका घरधुरी (५ मा)
१	महाराजगंज	५६.४
२	कुशहवा	१००
३	बरइपुर	१००

४	भलवारी	१००
५	हदौना	९.८
६	कजरहवा	७.६
७	उदयपुर	८.८
८	शिसवा	१००
९	बलरामपुर	१००

स्रोत: स्थानीय तह पुनर्संरचना समितिको प्रतिवेदन

१.७ बैंक तथा वित्तीय संस्था सम्बन्धी अवस्था

सि.नं.	साविक गा.बि.स./न.पा.को नाम	सहकारी संस्थाहरूको संख्या	बैंकहरूको संख्या
१	महाराजगंज	५	२, सिद्धार्थ विकास बैंक
२	कुशहवा	१	
३	बरङ्पुर	३	
४	भलवारी	४	
५	हदौना	३	
६	कजरहवा	३	
७	उदयपुर	२	
८	शिसवा	५	
९	बलरामपुर	३	

स्रोत: स्थानीय तह पुनर्संरचना समितिको प्रतिवेदन

१.७ बिद्युत सेवा (%मा)

सि.नं.	साविक गा.बि.स./न.पा.को नाम	बिद्युत सेवा प्राप्त गर्ने कुल घरधुरी %
१	महाराजगंज	८५
२	कुशहवा	८५
३	बरङ्पुर	८५
४	भलवारी	८५
५	हदौना	८५
६	कजरहवा	८५
७	उदयपुर	८५
८	शिसवा	८५
९	बलरामपुर	८५

स्रोत: स्थानीय तह पुनर्संरचना समितिको प्रतिवेदन

१.८ ब्यापारिक क्षेत्र (बजार)

सि.नं.	साविक गा.बि.स./न.पा.को नाम	मुख्य बजार	केन्द्रबाटको दुरी
१	महाराजगंज	महाराजगंज, चन्द्रौटा, तौलिहवा	१-२० कि.मि.
२	कुशहवा	महाराजगंज, तौलिहवा, चन्द्रौटा	१-२० कि.मि.

३	बरइपुर	महाराजगंज, बहादुरगंज, चन्द्रौटा	१-२० कि.मि.
४	भलवारी	महाराजगंज, बहादुरगंज, चन्द्रौटा	१-२० कि.मि.
५	हदौना	महाराजगंज, तौलिहवा, चन्द्रौटा	१-२० कि.मि.
६	कजरहवा	महाराजगंज, तौलिहवा, चन्द्रौटा	१-२० कि.मि.
७	उदयपुर	महाराजगंज, तौलिहवा, चन्द्रौटा	१-२० कि.मि.
८	शिसवा	महाराजगंज, तौलिहवा, चन्द्रौटा	१-२० कि.मि.

स्रोत: स्थानीय तह पुनर्संरचना समितिको प्रतिवेदन

१.५ महाराजगंज नगरपालिका भित्र रहेका जम्मा उद्योगहरूको संख्या

घरेलु	साना	मझौला	ठूला
१००	१५	३	

२. रा.ज.ग.२०६८ अनुसार महाराजगंज नगरपालिकाको तथ्याङ्कहरू

२.१ महाराजगंज नगरपालिकामा घरको स्वामित्व अनुसारको घरधुरी संख्या

रा.ज.ग.२०६८ मा घरको स्वामित्वलाई निम्न ४ प्रकारमा विभाजन गरिएको छ । १) आफ्नै २) भाडाको ३) संस्थागत ४) अन्य जस अनुसारको विवरण तल तालिकामा देखाईएको छ ।

सि. नं.	साविक गा.बि.स. नपा.को नाम	घरको स्वामित्व (ownership of households)				
		जम्मा	आफ्नै	भाडाको	संस्थागत	अन्य
१	बलरामवापुर	७२३	७२३	०	०	०
२	बरइपुर	४८८	४८६	२	०	०
३	भलवारी	७५९	७५८	०	०	१
४	हदौना	६७६	६७०	४	२	०
५	कजरहवा	६६२	६६१	०	०	१
६	कुशहवा	६८६	६८५	०	०	१
७	महाराजगंज	२,४२४	२,३९१	२९	१	३
८	शिसवा	९५३	९४८	५	०	०
९	उदयपुर	६०६	६०४	०	०	२
१०	जम्मा	७,९७७	७,९२६	४०	३	८

स्रोत: राष्ट्रिय जनगणना २०६८

२.२ महाराजगंजनगरपालिकामा घरको जगको बनावट अनुसारको घरधुरी संख्या

रा.ज.ग. २०६८ मा घरको जगको बनावटलाई निम्न ५ प्रकारमा विभाजन गरिएको छ । १) माटोको जोडाई भएको इट्टा/ डुङ्गा २) सिमेन्टको जोडाई भएको इट्टा / डुङ्गा ३) पीलर सहितको ढलान ४) काठको पिलर ५) अन्य ६) अनुत्तरित

सि. नं.	साविक गा.बि.स. नपा.को नाम	जम्मा	घरको जगको प्रकार (Type of foundation of house)					
			माटोको जोडाई भएको इट्टा /दुङ्गा	सिमेन्टको जोडाई भएको इट्टा/दुङ्गा	पिलर सहितको ढलान	काठको पिलर	अन्य	अनुत्तरित
१	बलरामवापुर	७२३	५५९	१६	०	१४३	३	२
२	बरइपुर	४८८	३३१	४२	०	११३	०	२
३	भलवारी	७५९	५८८	२७	०	७७	६६	१
४	हदौना	६७६	४८१	२७	२	१०३	६१	२
५	कजरहवा	६६२	५१६	३७	०	८८	१७	४
६	कुशहवा	६८६	४७७	२०	०	१७७	११	१
७	महाराजगंज	२,४२४	१,७७३	३३७	१०	२७६	४	२४
८	शिसवा	९५३	६८९	९३	१	१३१	३६	३
९	उदयपुर	६०६	४३८	१९	१	१४१	१	६
१०	जम्मा	७,९७७	५,८५२	६१८	१४	१,२४९	१९९	४५

श्रोत: राष्ट्रिय जनगणना २०६८

२.३ महाराजगंज नगरपालिकामा घरको बाहिरी भित्ताको बनावट अनुसारको घरधुरी संख्या

रा.ज.ग. २०६८ मा घरको बाहिरी भित्ताको बनावटलाई निम्न ६ प्रकारमा विभाजन गरिएको छ । १) माटोको जोडाई भएको इट्टा दुङ्गा २) सिमेन्टको जोडाई भएको इट्टा दुङ्गा ३) काठको फल्याक ४) बाँस ५)काचो इट्टा ६) अन्य ७) अनुत्तरित

सि. नं.	साविक गा.बि.स. नपा.को नाम	जम्मा	घरको बाहिरी भित्ताको प्रकार (Type of outer wall of house)						
			माटोको जोडाई भएको इट्टा /दुङ्गा	सिमेन्टको जोडाई भएको इट्टा/दुङ्गा	काठको फल्याक	बाँस	काचो इट्टा	अन्य	अनुत्तरित
१	बलरामवापुर	७२३	५१२	६०	६	११५	२	२६	२
२	बरइपुर	४८८	३२२	४४	१०	१०९	०	१	२
३	भलवारी	७५९	५५१	५५	४	६६	१०	७२	१
४	हदौना	६७६	४६५	४९	९	२५	२८	९८	२
५	कजरहवा	६६२	५०९	४०	४३	४४	३	१९	४
६	कुशहवा	६८६	४१०	८५	३७	३८	२१	९४	१
७	महाराजगंज	२,४२४	१,६२६	४६६	६५	१९२	१३	३८	२४
८	शिसवा	९५३	६२३	१४७	२४	१०९	५	४२	३
९	उदयपुर	६०६	३५२	९८	३९	१०८	२	१	६
१०	जम्मा	७,९७७	५,३७०	१,०४४	२३७	८०६	८४	३९१	४५

श्रोत: राष्ट्रिय जनगणना २०६८

२.४ महाराजगंज नगरपालिकामा घरको छतको बनावट अनुसारको घरधुरी संख्या

रा.ज.ग. २०६८ मा घरको छतको बनावटलाई निम्न ७ प्रकारमा विभाजन गरिएको छ । १) पराल /फुस २)टिन ३) सिमेन्ट ढलान ४) काठ ५)माटो ६) अन्य ७) अनुत्तरित

सि. नं.	साविक गा.वि.स. नपा.को नाम	घरको छतको प्रकार (Type of roof of house)								
		जम्मा	पराल/फुस	टिन	टाथल/साथट	सिमेन्ट ढालन	काठ	माटो	अन्य	अनुत्तरित
१	बलरामवापुर	७२३	१७०	३	५५	४२०	६४	०	९	२
२	बरइपुर	४८८	१६४	४	२	३१३	१	०	१	३
३	भलवारी	७५९	११९	१२	१६	५०८	३२	०	७	१
४	हदौना	६७६	१९०	३	४६	४०३	२४	०	८	२
५	कजरहवा	६६२	१३४	१	३९	४७४	९	०	१	४
६	कुशहवा	६८६	१९८	९	२	४६०	१०	०	६	१
७	महाराजगंज	२,४२४	४४४	१९	९८	१,६९३	१२२	०	१९	२९
८	शिसवा	९५३	२८३	४	३४	६२०	९	०	०	३
९	उदयपुर	६०६	१६४	२	२२	४१०	०	०	२	६
१०	जम्मा	७,९७७	१,८६६	५७	३१४	५,३०१	२७१	०	११७	५१

श्रोत: राष्ट्रिय जनगणना २०६८

२.५ महाराजगंज नगरपालिकामा पिउने पानीको मुख्य स्रोतहरूको अनुसारको घरधुरी संख्या

रा.ज.ग. २०६८ मा पिउने पानीको मुख्य स्रोतहरूलाई निम्न ८ प्रकारमा विभाजित गरिएको छ। १) धारा/ पाईप २) ट्युबवेल / हातेपम्प ३) ढाकिएको इनार / कुवा ४) खुला इनार / कुवा ५) मुलधारा ६) नदी / खोला ७) अन्य ८) अनुत्तरित।

सि. नं.	साविक गा.वि.स. नपा.को नाम	खानेपानीको मुख्य स्रोत (main source of drinking water)								
		जम्मा	धारा/ पाईप	ट्युबवेल/ हातेपम्प	ढाकिएको इनार/ कुवा	खुला इनार / कुवा	मुलधारा	नदी खोला	अन्य	अनुत्तरित
१	बलरामवापुर	७२३	२	७१६	२	२	०	०	०	१
२	बरइपुर	४८८	३	४७५	१	१	०	०	६	२
३	भलवारी	७५९	२०	६५२	४६	३५	०	०	५	१
४	हदौना	६७६	१	६७३	०	०	०	०	०	२
५	कजरहवा	६६२	१	६५५	०	२	०	०	०	४
६	कुशहवा	६८६	३	६३२	११	३६	३	०	१	०
७	महाराजगंज	२,४२४	६०	२,२९६	१३	३२	४	२	५	१२
८	शिसवा	९५३	६	९२१	६	१७	२	०	०	१
९	उदयपुर	६०६	२	५९७	१	३	१	०	०	२
१०	जम्मा	७,९७७	९८	७,६१७	८०	१२८	१०	२	१७	२५

श्रोत: राष्ट्रिय जनगणना २०६८

२.६ महाराजगंज नगरपालिकामा खाना पकाउन इन्धन प्रयोग अनुसारको घरधुरी संख्या

रा.ज.ग. २०३८ मा खाना पकाउन इन्धन प्रयोगलाई निम्न ८ प्रकारमा विभाजित गरिएको छ। १) काठ/ दाउरा २) मट्टितेल ३) एल. पी. ग्यास ४) गुईठा / गोहरा ५) गोबर ग्यास ६) बिजुली ७) अन्य ८) अनुत्तरित।

सि. नं.	साविक गा.बि.स. नपा.को नाम	खाना पकाउन अक्सर प्रयोग गरिने इन्धनहरू (usual type of fuel used for cooking)								
		जम्मा	काठ/दाउरा	मट्टितेल	एल. पी ग्यास	गुईठा/गोहरा	गोबर ग्यास	बिजुली	अन्य	अनुत्तरित
१	बलरामवापुर	७२३	१९७	११	०	४९०	२४	०	०	१
२	बरइपुर	४८८	४७३	२	४	७	०	०	०	२
३	भलवारी	७५९	२०	२८	१७	६९१	२	०	०	१
४	हदौना	६७६	९५	५	२	५७०	१	०	१	२
५	कजरहवा	६६२	११४	८	३	५३१	२	०	०	४
६	कुशहवा	६८६	१	९	६	४९५	१७५	०	०	०
७	महाराजगंज	२,४२४	१,१७०	४८	५५	१,१३२	२	०	३	१४
८	शिसवा	९५३	४६५	२८	८	४५०	१	०	०	१
९	उदयपुर	६०६	३१७	७	४	२७५	१	०	०	२
१०	जम्मा	७,९७७	२,८५२	१४६	९९	४,६४१	२०८	०	४	२७

श्रोत: राष्ट्रिय जनगणना २०६८

२.७ महाराजगंज नगरपालिकामा बत्ति बाल्न अक्सर प्रयोग अनुसारको घरधुरी संख्या

रा.ज.ग. २०६८ मा बत्ति बाल्न अक्सर प्रयोग गरिने इन्धनहरूलाई निम्न ६ प्रकारमा विभाजित गरिएको छ। १) बिजुली २) मट्टितेल ३) गोबर ग्यास ४) सोलर ५) अन्य ७) अनुत्तरीत।

सि. नं.	साविक गा.बि.स. नपा.को नाम	खाना पकाउन अक्सर प्रयोग गरिने इन्धनहरू (usual type of fuel used for cooking)						अनुत्तरित
		जम्मा	बिजुली	मट्टितेल	गोबर ग्यास	सोलर	अन्य	
१	बलरामवापुर	७२३	२६५	४५३	०	३	१	१
२	बरइपुर	४८८	१६०	३२५	०	१	०	२
३	भलवारी	७५९	२८७	४६१	४	४	२	१
४	हदौना	६७६	२८९	३५०	०	१	३४	२
५	कजरहवा	६६२	२७८	३७३	१	२	४	४
६	कुशहवा	६८६	३३०	३५२	०	४	०	०
७	महाराजगंज	२,४२४	१,२६९	१,०२६	७	२१	८७	१४
८	शिसवा	९५३	३८२	५५६	२	७	५	१
९	उदयपुर	६०६	३३१	२६८	२	३	०	२
१०	जम्मा	७,९७७	३,५९१	४,१६४	१६	४६	१३३	२७

श्रोत: राष्ट्रिय जनगणना २०६८

२.८ महाराजगंज नगरपालिकामा चर्पी प्रयोग अनुसारको घरधुरी संख्या

रा.ज.ग. २०६८ मा प्रयोग गरिएका चर्पीलाई निम्न ४ प्रकारमा विभाजित गरिएको छ। १) चर्पी नभएको २) फलस भएको चर्पी ३) साधारण चर्पी ४) अनुत्तरीत।

सि. नं.	साविक गा.बि.स. नपा.को नाम	प्रयोग गरिएको चर्पीको प्रकार (type of toilet for used)				अनुत्तरित
		जम्मा	चर्पी नभएको	फलस भएको चर्पी	साधारण चर्पी	
१	बलरामवापुर	७२३	६४७	७२	३	१

२	बरइपुर	४८८	४६९	१५	२	२
३	भलवारी	७५९	६७४	४६	३८	१
४	हदौना	६७६	६५६	१३	५	२
५	कजरहवा	६६२	६२८	२८	२	४
६	कुशहवा	६८६	६६७	१९	०	०
७	महाराजगंज	२,४२४	२,२०२	१७३	३५	१४
८	शिसवा	९५३	८३२	१०८	१२	१
९	उदयपुर	६०६	५७१	२६	७	२
१०	जम्मा	७,९७७	७,३४६	५००	१०४	२७

श्रोत: राष्ट्रिय जनगणना २०६८

२.५ महाराजगंज नगरपालिकामा विभिन्न प्रकारका सुविधा भएको घरधुरी संख्या

रा.ज.ग. २०६८ मा सुविधा भएको घरधुरीहरूलाई निम्न १५ प्रकारमा विभाजित गरिएको छ। १) सुविधानै नभएको २)कमतिमा एउटा सुविधा भएको ३) रेडियो ४) टेलिभिजन ५) केवल टेलिभिजन ६) कम्प्युटर ७) इन्टरनेट ८) टेलीफोन ९) मोबाइल फोन १०) मोटर ११) मोटर साइकल १२) मोटर साइकल १३) साइकल १४) अन्य गाडी भएको १५) फ्रिज १५)

सि. नं.	साविक गा.बि.सं. नपा. को नाम	जम्मा	सुविधाले नभएको	कमतिमा एउटा सुविधा भएको	रेडियो	टि.भी.	टि.भी. केवल	कम्प्युटर	इन्टरनेट	टेलीफोन	मोबाइल फोन	मोटर साइकल	मोटर साइकल	अन्य गाडी	फ्रिज	अनुत्तरित
१	बलरामवापुर	७२३	८६	६२९	१९७	९९	०	१	०	२	२२४	३१	५२	५८८	०	८
२	बरडपुर	४८८	१९	४५७	२०१	५९	२	०	०	२	१४२	२४	२९	४४५	१	१२
३	भलवारी	७५९	१२५	६२३	१४३	१२९	३	८	०	५	२१३	३१	६६	५६४	४	११
४	हदौना	६७६	११३	५६३	६८	६८	१	१	०	१	७५	१२	२६	५४३	०	२
५	कजरहवा	६६२	९१	५७१	१५०	९९	३	०	०	२	११८	१२	४८	५३६	५	७
६	कुशहवा	६८६	१२०	५६६	६६	६४	१	१	१	२	१४३	१७	४५	५३५	१७	५
७	महाराजगंज	२,४२४	२९२	२,०९७	५३४	४०४	५७	२१	१	२२	६७३	८५	२१९	१,९३६	९	३५
८	शिसवा	९५३	११८	८३०	३२०	९५	४	५	१	१	३०८	३२	६१	७९४	५	५
९	उदयपुर	६०६	८०	५१९	७९	७०	१३	३	१	१	८५	२३	४०	४९०	२	७
१०	जम्मा	७,९७७	१,०४४	६,८४४	१,७५८	१,०८७	८४	४०	४	३८	१,९८१	२६७	५८६	६,४३१	८२	९२

श्रोत: राष्ट्रिय जनगणना २०६८

२.१० महाराजगंज नगरपालिकामा अनुपस्थित जनसंख्या र घरधुरी संख्या

सि. नं.	साविक गा.वि.स. नपा.को नाम	अनुपस्थित जनसंख्या (Absent population)					
		जम्मा	घर नभएको	जम्मा	पुरुष	महिला	लिङ्ग अनुत्तरित
१	बलरामवापुर	७२३	५०	६९	६०	९	०
२	बरइपुर	४८८	२४	२५	२५	०	०
३	भलवारी	७५९	१४९	२१९	१९२	२७	०
४	हदौना	६७६	६३	७४	६६	८	०
५	कजरहवा	६६२	१६८	२९४	२६५	२९	०
६	कुशहवा	६८६	१३२	२३८	२११	२७	०
७	महाराजगंज	२,४२४	३५७	४५७	४३१	२६	०
८	शिसवा	९५३	२१३	३३१	३१९	१२	०
९	उदयपुर	६०६	२२	३१	२६	५	०
१०	जम्मा	७,९७७	१,१७८	१,७३८	१,५९५	१४३	०

श्रोत: राष्ट्रिय जनगणना २०६८

२.११. महाराजगंज नगरपालिकामा घरधुरी जनसंख्या र औषत घरधुरी संख्या

सि. नं.	साविक गा.वि.स. नपा.को नाम	घरधुरी	जनसंख्या			औषत घरधुरी संख्या	लैंगिक औषत
			जम्मा	पुरुष	महिला		
१	बलरामवापुर	७२३	४,७७१	२,४६६	२,३०५	६.६०	१०६.९८
२	बरइपुर	४८८	३,३७१	१,७४८	१,६२३	६.९१	१०७.७०
३	भलवारी	७५९	४,८७८	२,५१६	२,३६२	६.४३	१०६.५२
४	हदौना	६७६	४,८४१	२,५१७	२,३२४	७.१६	१०८.३०
५	कजरहवा	६६२	४,६३८	२,३४४	२,२९४	७.०१	१०२.१८
६	कुशहवा	६८६	४,९७२	२,५२४	२,४४८	७.२५	१०३.१०
७	महाराजगंज	२,४२४	१६,३०६	८,३३६	७,९७०	६.७३	१०४.५९
८	शिसवा	९५३	६,७८५	३,४६१	३,३२४	७.१२	१०४.१२
९	उदयपुर	६०६	४,२३८	२,२१०	२,०२८	६.९९	१०८.९७
१०	जम्मा	७,९७७	५४,८००	२८,१२२	२६,६७८	६.८७	१०५.४१

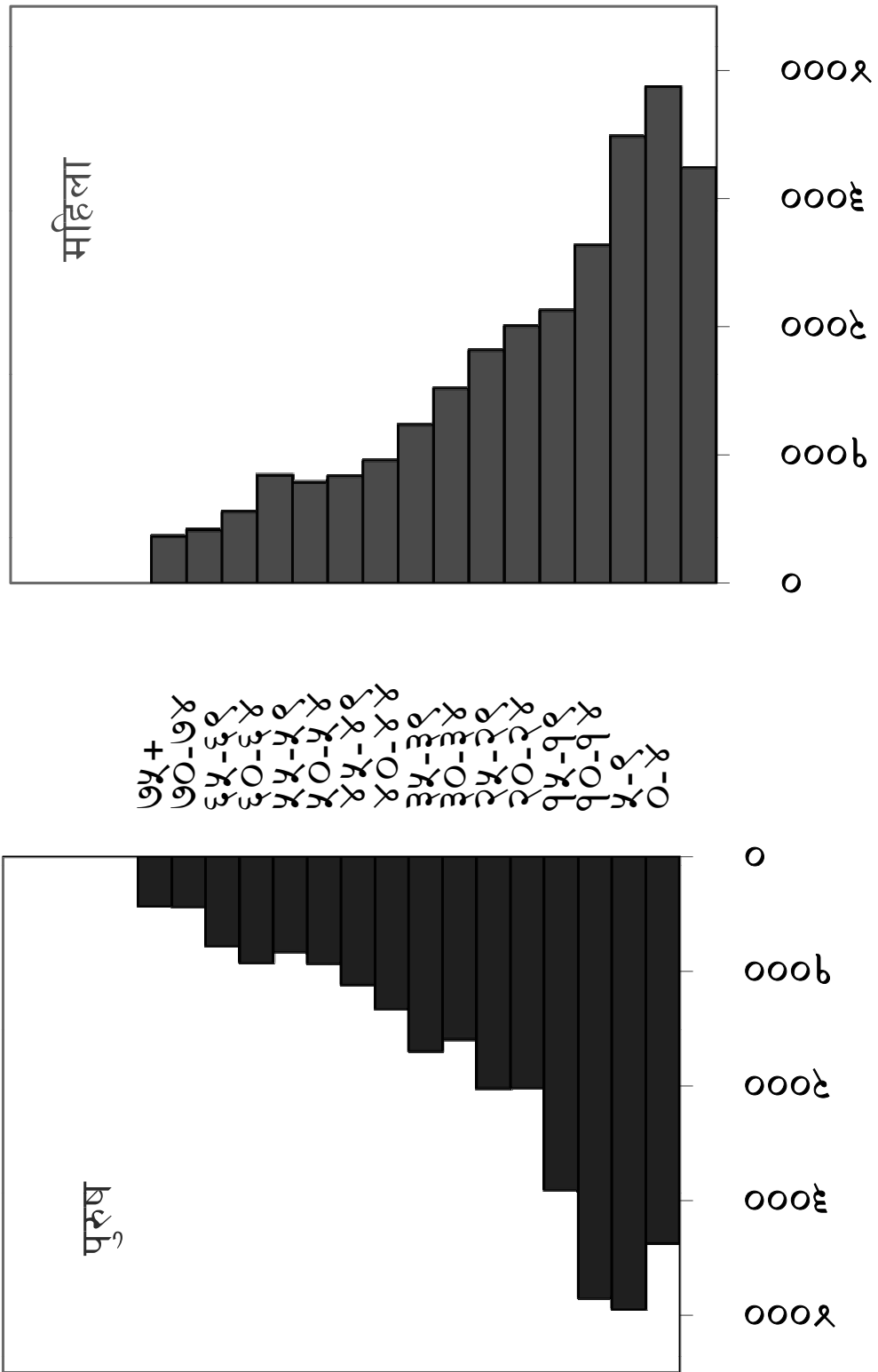
श्रोत: राष्ट्रिय जनगणना २०६८

२.१२ महाराजगंज नगरपालिकामा ५ वर्ष उमेर समूहको जनसंख्या विवरण

गा.वि.सं. र नगरपालिका	लिंग	उमेर समूह																
		००-०४	०५-०९	१०-१४	१५-१९	२०-२४	२५-२९	३०-३४	३५-३९	४०-४४	४५-४९	५०-५४	५५-५९	६०-६४	६५-६९	७०-७४	७५	
बलरमवापुर	दुबै लिंग	५९८	६४५	५६६	४७५	३६९	३९८	३३८	३०५	२३१	१४७	१३५	१६३	१६९	१६३	१२६	६१	५३
	पुरुष	२९३	३३९	२७९	२५५	१७९	२११	१७१	१६७	१२८	८२	७७	८८	८८	७८	३१	२८	२८
	महिला	३०५	३०६	२८७	२२०	१९०	१८७	१६७	१३८	१०३	६५	५७	७५	८१	८८	३०	२५	२५
बरईपुर	दुबै लिंग	३५६	५१२	४५०	२९०	२४०	२४७	१००	१९८	१८१	८६	८६	१०३	१०३	१०३	६२	५२	५२
	पुरुष	१९५	२४९	२२०	१५४	१३०	१००	१११	८८	८६	६४	५७	६९	६९	५६	४१	२६	२६
	महिला	१६१	२६३	२३०	१३६	११०	१२२	३४८	२८१	९३	६४	५७	४४	४४	४७	२१	२६	२६
भलुवारी	दुबै लिंग	६३३	६७०	६१५	४९८	३८३	३८८	३१८	२८१	२२९	१५८	१४६	१०८	१५२	१६४	७३	६९	६९
	पुरुष	३३६	३४९	३२६	२६६	१७२	१७९	१४६	१४७	१२१	८३	८३	८३	८३	८३	३१	४६	४६
	महिला	२९७	३२१	२८९	२३२	२११	२०९	१६९	१३४	१०८	७५	७५	८०	८३	८१	४२	२३	२३
हवौना	दुबै लिंग	५९३	६५६	६४०	४८६	३८४	३९३	२८६	३०१	२२५	२११	१३५	१३५	१५७	१५७	९६	८५	८५
	पुरुष	३१०	३४९	३३५	२५१	१९४	१६८	१३१	१७१	११०	११२	६१	६८	७४	८३	५२	४८	४८
	महिला	२८३	३०७	३०५	२३५	१९०	१४५	१५५	१३०	११५	९९	५४	५०	८३	८३	४४	३७	३७
कजरहवा	दुबै लिंग	५५४	६८४	६६५	४३८	३३०	३३५	२५३	२३७	२२७	१७७	१७५	१४८	१४८	१७५	६५	५७	५७
	पुरुष	२८५	३४२	३४८	२१९	१५८	१४६	१२३	११८	१११	९४	९२	९०	९०	८५	३१	२४	२४
	महिला	२६९	३४२	३१७	२१९	१७२	१८९	१३०	११९	११६	८३	८३	८३	८३	८४	३४	२३	२३
कुशहवा	दुबै लिंग	६४१	७४९	६६९	५३४	३८९	३९६	२८६	२७२	२३७	१८९	१३५	१३५	१८२	१८२	७८	६१	६१
	पुरुष	३१९	३५९	३५५	२७३	१९९	१६८	१२८	१३३	११२	११२	६८	६८	७४	८४	४३	४३	४३
	महिला	३२२	३९०	३१४	२६१	१९०	१४८	१५८	१३९	१२५	७७	६७	६९	६९	४९	३५	३८	३८
महाराजगंज	दुबै लिंग	१,९३२	२,३३४	२,२६०	१,६६६	१,१९८	१,१७८	१,०५७	९९४	९९४	६९४	६९५	५३९	५३९	५३९	२०८	२०८	२०८
	पुरुष	९७१	१,१७७	१,१७७	८८०	५८७	५८५	४८३	५२०	३६५	३४९	३४९	२९३	२९३	२८१	१०४	१०४	१०४
	महिला	९६१	१,१५७	१,०८३	७८६	६११	५९३	५७४	४७४	३३०	३२६	३२६	२४३	२४३	२२७	१०४	१०४	१०४
सिसवा	दुबै लिंग	८३२	९६८	९२५	६५६	५१७	५२५	३९९	३५५	३४३	२५६	२५६	२५६	२५६	२५६	१२९	८८	८८
	पुरुष	४१९	४८८	५१३	३४०	२३०	२५१	१८९	१७६	१८४	१५४	१५४	१५४	१५४	१५४	७०	५४	५४
	महिला	४१३	४८०	४१२	३१६	२८७	२७४	२१०	१७९	१५९	९७	९७	१०१	१०१	१०१	१९	३४	३४
उदयपुर	दुबै लिंग	४७०	५९४	५४०	४९०	३२६	३६५	२४९	२६६	१८७	१८६	१८६	१८६	१८६	१८६	७१	७१	७१
	पुरुष	२४५	२९०	२९४	२६६	१८६	१८६	१८६	१८६	१८६	१८६	१८६	१८६	१८६	१८६	३५	३५	३५
	महिला	२२५	३०४	२४६	२२४	१४०	१७७	१२८	११६	८५	७०	७०	७०	७०	७०	३६	३६	३६
जम्मा	दुबै लिंग	६६०९	७८१२	७३३०	५५३३	४१३६	४०२६	३४०८	३२०९	२५५५	२०६९	२०६९	१७६९	१६९९	१७६५	८४९	७९२	७९२
	पुरुष	३३७३	३९४२	३८४७	२९०४	२०९०	२०२२	१५९२	१६९३	१३२१	११९३	११९३	९२६	८२८	९२०	४३४	४२५	४२५
	महिला	३२३६	३८७०	३४८३	२६२९	२०४६	२००३	१८१६	१५१६	१२३४	९५६	९५६	८४३	८६९	८४५	४१५	३६७	३६७

श्रीतः राष्ट्रिय जनगणना २०६८

महाराजगंज नगरपालिकामा ५ वर्ष उमेर समूहको जनसंख्या पिरामिड



२.१३ महाराजगंज न.पा.मा जात /जाति अनुसारको जनसंख्या (रा.ज.ग.२०६८ अनुसार विस्तृत)

सि. नं.	जात/जातिको नाम	जम्मा	पुरुष	महिला	सि. नं.	जात/जातिको नाम	जम्मा	पुरुष	महिला
१	मुसलवान	१३४५६	६८०७	८४६९	२६	अन्य	२५७	११४	१४३
२	कुर्मी	८२४६	४२७१	३८८३	२७	गडेरी, भेंडार	२५३	१२८	१२५
३	यादव	७४५६	३९१८	२२०६	२८	बंगाली	१८३	९९	८४
४	दुसाद, पासवान, पासी	३३५८	१७५४	१९३५	२९	कामी	१६९	७८	९१
५	चमार, हरिजन, राम	२७७५	१४६६	१४८०	३०	धांडी	१४४	७२	७२
६	कहार	२६८४	१३५७	१२५०	३१	कायशथ	११८	६२	५६
७	धोवी	१४५८	७७९	१२२५	३२	दलित, अन्य	१०६	६२	४४
८	तेली	१४०२	६९८	१२१८	३३	धुनियाँ	७५	३५	४०
९	तराई, अन्य	१३१४	६५८	१००३	३४	मगर	७१	३४	३७
१०	ब्राह्मण- तराई	११८४	५८८	९०१	३५	राई	६५	३५	३०
११	हजाम, ठाकुर	११०४	५५२	६६३	३६	मारवाडी	३७	२२	१५
१२	केवट	१०४६	५३७	४४९	३७	भोटे	३३	१८	१५
१३	बढई	१०३५	५३३	४२४	३८	सोनार	३१	१४	१७
१४	कोरी	८९७	४५८	४३०	३९	नतुवा	३१	१३	१८
१५	कात्थबानियाँ	८३३	४२२	४३२	४०	लोघ	२७	१६	११
१६	बरई	७४९	३८३	३९७	४१	माली	२६	१६	१०
१७	थारु	६५९	३३३	३९४	४२	पत्थरकट्टा, कुशवाडिया	२१	११	१०
१८	सन्यासी, दशनामी	५१३	२७७	३२६	४३	सार्की	२०	११	९
१९	ब्राह्मण-हिल	५०५	२४६	३११	४४	तामाङ्ग	१९	७	१२
२०	लोहार	४९०	२४७	३०७	४५	दमाई, ढोली	१८	१०	८
२१	कलवार	४८०	२३७	३०६	४६	धनकार, खरिकार	१६	९	७
२२	मल्लाहा	४७८	२३७	२२४	४७	नेवार	११	६	५
२३	कोइरी, कुशवाहा	३४८	१८२	१६६	४८	थकाली	११	६	५
२४	हलुवाई	२९१	१५०	१४१	४९	कतार, सन्थाल	११	६	५
२५	क्षेत्री	२८६	१४८	१५७	५०	जम्मा	५४८००	२८१२२	२६६७८

श्रोत: राष्ट्रिय जनगणना २०६८

२.१४ महाराजगंज न.पा.मा मातृभाषा अनुसारको जनसंख्या (रा.ज.ग.२०६८ अनुसार विस्तृत)

सि. नं.	मातृभाषाको नाम	जम्मा	पुरुष	महिला	सि. नं.	मातृभाषाको नाम	जम्मा	पुरुष	महिला
१	अवधि	४०३१५	२०८००	१९५१५	७	राई	६५	३५	३०
२	उर्दू	१३४३२	६७९८	६६३४	८	तामाङ्ग	१९	७	१२
३	नेपाली	३७६	१९७	१७९	९	डोटेली	१८	१०	८
४	मैथिली	३३६	१६६	१७०	१०	थकाली	११	६	५
५	अन्य	१४६	६३	८३	११	सन्थाली	११	६	५
६	मगर	७१	३४	३७	१२	जम्मा	५४८००	२८१२२	२६६७८

श्रोत: राष्ट्रिय जनगणना २०६८

२.१५ महाराजगंज न.पा.मा अपाङ्गता सम्बन्धी विवरण (रा.ज.ग.२०६८ अनुसार विस्तृत)

महाराजगंज न.पा.मा जिल्लामा २०६८साल सम्ममा, आंशिक र पूर्ण रुपमा अपाङ्गता भएका व्यक्तिहरूको कुल संख्या ६०७ रहेको छ जुन कि कुलजनसंख्याको १.१० प्रतिशत रहेको छ तल दिइएको तालिकामा गा.वि.स.अनुसार अपाङ्गता सम्बन्धी विवरण रहेको छ ।

गा.वि.स./न.पा.	जम्मा जनसंख्या	अपाङ्गता नभएको संख्या	अपाङ्गता भएको संख्या							
			शारीरिक	अन्धो कान देख्ने	बहिरो सुन्न गारो हुन	बहिरो र अन्धो	बोल्न गारो हुन	मानसिक अपाङ्गता	बौद्धिक अपाङ्गता	बहु अपाङ्गता
महाराजगंज न.पा. जम्मा										
दुवै लिंग	५४८००	५४१९३	१९५	११२	८१	१६	६०	५६	२२	६५
पुरुष	२८१२२	२७७८७	११४	६२	४२	५	३४	२८	१३	३७
महिला	२६६७८	२६४०६	८१	५०	३९	११	२६	२८	९	२८
बलरमवापुर										
दुवै लिंग	४,७७१	४,७२७	१८	६	४	०	७	४	०	५
पुरुष	२,४६६	२,४३८	१०	४	३	०	६	३	०	२
महिला	२,३०५	२,२८९	८	२	१	०	१	१	०	३
बरईपुर										
दुवै लिंग	३,३७१	३,३५३	६	४	१	१	२	२	२	०
पुरुष	१,७४८	१,७३८	४	२	०	०	२	१	१	०
महिला	१,६२३	१,६१५	२	२	१	१	०	१	१	०
भलुवारी										
दुवै लिंग	४,८७८	४,८४९	६	७	२	१	८	२	२	१
पुरुष	२,५१६	२,५००	३	४	२	१	४	२	०	०
महिला	२,३६२	२,३४९	३	३	०	०	४	०	२	१
हर्दौना										
दुवै लिंग	४,८४१	४,७३४	४३	१५	२३	०	५	१३	५	३
पुरुष	२,५१७	२,४६२	२४	१०	८	०	२	६	३	२
महिला	२,३२४	२,२७२	१९	५	१५	०	३	७	२	१

कजरहवा										
दुवै लिंग	४,६३८	४,५९२	१९	३	१	१	११	१	४	६
पुरुष	२,३४४	२,३१२	१६	३	०	०	९	०	२	२
महिला	२,२९४	२,२८०	३	०	१	१	२	१	२	४
कुशहवा										
दुवै लिंग	४,९७२	४,८५८	१८	३१	२६	१०	२	५	३	१९
पुरुष	२,५२४	२,४५८	११	१४	१६	४	१	४	३	१३
महिला	२,४४८	२,४००	७	१७	१०	६	१	१	०	६
महराजगंज										
दुवै लिंग	१६,३०६	१६,१४२	५७	३३	१७	१	१८	१९	२	१७
पुरुष	८,३३६	८,२५०	३३	१७	१०	०	५	९	२	१०
महिला	७,९७०	७,८९२	२४	१६	७	१	१३	१०	०	७
सिसवा										
दुवै लिंग	६,७८५	६,७३३	१७	८	५	२	६	६	३	५
पुरुष	३,४६१	३,४३५	१०	४	१	०	५	२	२	२
महिला	३,३२४	३,२९८	७	४	४	२	१	४	१	३
उदयपुर										
दुवै लिंग	४,२३८	४,२०५	११	५	२	०	१	४	१	९
पुरुष	२,२१०	२,१९४	३	४	२	०	०	१	०	६
महिला	२,०२८	२,०११	८	१	०	०	१	३	१	३

श्रोत: राष्ट्रिय जनगणना २०६८

२.१६ महराजगंज न.पा.मा धुवर्ष र सो भन्दा माथिको जनसंख्याको साक्षरताको अवस्था

गा.बि.स./ न.पा.	धु वर्ष र सो भन्दा माथिको जम्मा जनसंख्या	धु वर्ष र सो भन्दा माथिको जनसंख्या			साक्षरता उल्लेख नभएको	साक्षरतादर
		पढन र लेखन दुबै सक्ने	पढन मात्र सक्ने	पढन र लेखन दुबै नसक्ने		
महराजगंज न.पा.जम्मा						
जम्मा	४८१९१	२२९७०	१८९६	२३२७६	४९	४६।४८
पुरुष	२४७४९	१४५७०	९८४	९१८०	१५	५७।६५
महिला	२३४४२	८४००	९१२	१४०९६	३४	३४।६६
बलरमवापुर						
जम्मा	४,१७३	१,७८८	३३९	२,०३९	७	४२।८५
पुरुष	२,१७३	१,१३२	१९२	८४९	०	५२।०९
महिला	२,०००	६५६	१४७	१,१९०	७	३२।८०
बरईपुर						
जम्मा	३,०१५	९९३	१०३	१,९१९	०	३२।९४
पुरुष	१,५५३	६६१	५०	८४२	०	४२।५६
महिला	१,४६२	३३२	५३	१,०७७	०	२२।७१
भलुवारी						
जम्मा	४,२४५	२,३९३	४०	१,८११	१	५६।३७
पुरुष	२,१८०	१,५०९	१६	६५५	०	६९।२२
महिला	२,०६५	८८४	२४	१,१५६	१	४२।८१

हर्दौना						
जम्मा	४,२४८	१,९९५	२११	२,०४०	२	४६१९६
पुरुष	२,२०७	१,२७९	१२५	८०२	१	५७१५
महिला	२,०४१	७१६	८६	१,२३८	१	३५१०८
कजरहवा						
जम्मा	४,०८४	१,७६५	२४८	२,०६४	७	४३१२२
पुरुष	२,०५९	१,१३२	१२६	८०१	०	५४१९८
महिला	२,०२५	६३३	१२२	१,२६३	७	३९१२६
कुशहवा						
जम्मा	४,३३१	२,०५६	३२४	१,९४६	५	४७४७
पुरुष	२,२०५	१,२६६	१६९	७६८	२	५७४१
महिला	२,१२६	७९०	१५५	१,१७८	३	३७१६
महाराजगंज						
जम्मा	१४,३७४	७,०७५	४०३	६,८७२	२४	४९१२२
पुरुष	७,३६५	४,४४५	१९२	२,७१८	१०	६०१३५
महिला	७,००९	२,६३०	२११	४,१५४	१४	३७५२
सिसवा						
जम्मा	५,९५३	३,१७२	१२३	२,६५६	२	५३३२८
पुरुष	३,०४२	१,९८९	६३	९८९	१	६५१३८
महिला	२,९११	१,१८३	६०	१,६६७	१	४०१६४
उदयपुर						
जम्मा	३,७६८	१,७३३	१०५	१,९२९	१	४५१९९
पुरुष	१,९६५	१,१५७	५१	७५६	१	५८१८८
महिला	१,८०३	५७६	५४	१,१७३	०	३९१९५

श्रोत: राष्ट्रिय जनगणना २०६८

२.१७ महाराजगंज न.पा.मा समावेश भएका गा.बि.स.हरूको गरीबी सम्बन्धि विवरण

सि.नं.	ग.बि.स./न.पा.को नाम	गरिबीको दर (%)मा	गरिबीको विषमता (%)मा	गरिबीको गहनता (%)मा
१	बलरामवापुर	४३.२६(६.३४)	११.३१(२.२८)	४.२४(१.०४)
२	बरडपुर	३५.१६(६.१९)	८.२५(१.९८)	२.८(०.८३)
३	भलवारी	३८.५६(६.२५)	९.३५(२.०३)	३.२६(०.८६)
४	हर्दौना	५०(६.३१)	१३.९४(२.५७)	५.४३(१.२२)
५	कजरहवा	३८.४७(६.०७)	९.५७(२.०५)	३.४४(०.८८)
६	कुशहवा	४२.०७(५.९)	१०.६४(२.०७)	३.८४(०.९)
७	महाराजगंज	३८.४७(६.०७)	९.५७(२.०५)	३.४४(०.८८)
८	शिसवा	४२.०७(५.९)	१०.६४(२.०७)	३.८४(०.९)
९	उदयपुर	४२.४(६.४८)	१०.७८(२.३१)	३.९(०.९०२)

श्रोत: राष्ट्रिय जनगणना २०६८/गरिबीको लघुक्षेत्र अनुमान २०६८

२.१८ महराजगंज न.पा.मा भ्रुवर्ष र सो भन्दा माथिको जनसंख्याको साक्षरताको अवस्था

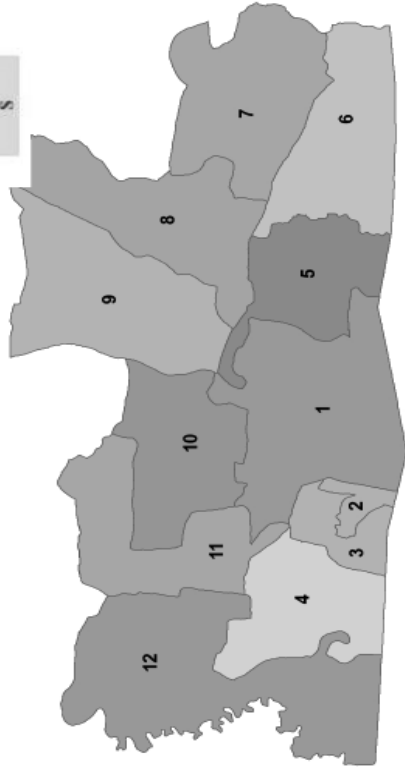
गा.बि.स./ न.पा.	भ्रुवर्ष र सो भन्दा माथिको जम्मा जनसंख्या	शैक्षिक तह पुरा गरेको जनसंख्या							अनौपचारिक शिक्षा	तह उल्लेख नभएको		
		पूर्व प्राथमिक	प्राथमिक (१-५)	निम्न माध्यमिक (६-८)	माध्यमिक (९-१०)	एस.एल.सी वा सो सरह	उच्च मा.बि.	स्नातक			स्नातकोत्तर	अन्य
महराजगंज न.पा.जम्मा												
जम्मा	२४४१०	१५८८	१३०००	५०५०	२१४१	१०६६	८२५	२४५	७४	२०६	१५३	६२
पुरुष	१५३२४	८५३	७४८१	३४८७	१६३२	७८४	६१५	१९४	६३	६१	१२४	३०
महिला	९०८६	७३५	५५१९	१५६३	५०९	२८२	२१०	५१	११	१४५	२९	३२
महराजगंज												
जम्मा	७,३४६	३७०	३,७५९	१,४८१	७७२	३९५	२६०	७६	१९	१६०	२८	२६
पुरुष	४,५८२	१९५	२,१५८	१,०२४	५६९	२८८	१९७	६१	१६	४१	२१	१२
महिला	२,७६४	१७५	१,६०१	४५७	२०३	१०७	६३	१५	३	११९	७	१४
बरईपुर												
जम्मा	१,०९३	१६४	३२८	३४४	५७	९५	६७	२०	३	४	३	८
पुरुष	७१३	९०	१८५	२४९	४३	७३	४७	१६	३	२	१	४
महिला	३८०	७४	१४३	९५	१४	२२	२०	४	०	२	२	४
उदयपुर												
जम्मा	१,८७५	१२८	९७०	४४२	१६२	६१	७४	२३	११	२	२	०
पुरुष	१,२३१	६९	५७४	३१६	१३३	५४	५४	२०	९	०	२	०
महिला	६४४	५९	३९६	१२६	२९	७	२०	३	२	२	०	०
भलुवारी												
जम्मा	२,३९६	१७९	१,२४३	४४०	२०१	१६२	११०	१८	१०	१८	६	९
पुरुष	१,५१०	९५	७४१	२९१	१४६	१०८	९०	१४	८	९	४	४
महिला	८८६	८४	५०२	१४९	५५	५४	२०	४	२	९	२	५
कुरुवाहा												
जम्मा	२,२५०	१३३	१,४०९	४२९	१४६	४०	६३	९	२	७	१	११
पुरुष	१,३६३	६९	७८७	२९८	१२०	२९	४३	५	२	३	१	६
महिला	८८७	६४	६२२	१३१	२६	११	२०	४	०	४	०	५
कजरहवा												
जम्मा	१,८७५	१२५	१,०४१	३९४	१७४	७०	४१	१०	५	३	९	३

पुरुष	१,१८२	६५	५९१	२६२	१५१	५९	३३	९	५	०	७	०
महिला	६९३	६०	४५०	१३२	२३	११	८	१	०	३	२	३
शिसवा												
जम्मा	३,३४८	१६८	१,९११	७०५	२९१	४१	९३	४१	१६	३	८	२
पुरुष	२,०८५	९६	१,०६५	५०९	२२२	३०	६७	३०	१३	१	८	२
महिला	१,२६३	७२	८४६	१९६	६९	११	२६	११	३	२	०	०
हर्दीना												
जम्मा	२,१५१	१००	१,२६१	३६६	१८०	५२	६३	२७	५	५	१०	२
पुरुष	१,३७१	५१	७७१	२४१	१२७	४१	४१	२०	४	३	७४	१
महिला	७८०	४९	४९०	१२५	५३	१४	२२	७	१	२	१६	१
बलरमवापुर												
जम्मा	२,०७६	२२१	१,०७८	४४९	१५८	८१	५४	२१	३	४	६	१
पुरुष	१,२८७	१२३	६०९	२९७	१२१	६३	४३	१९	३	२	६	१
महिला	७८९	९८	४६९	१५२	३७	१८	११	२	०	२	०	०

श्रोत: राष्ट्रिय जनगणना २०६८



कृष्णनगर नगरपालिका



५.) नगरपालिकाको नाम: कृष्णनगर नगरपालिका
 समावेश भएका साविक गा.वि.स. वा न.पा. वा गा.वि.स. न.पा.का बडाहरु: कृष्णनगर न.पा., पुरपोत्तमपुर, भिल्मी अजियारा, बहादुरगंज, विद्यानगर, रामनगर र भगवानपुर गा.वि.स.
 जनसंख्या: ६२३७०
 केन्द्र: साविक कृष्णनगर नगरपालिका कार्यालय
 क्षेत्रफल: १६.६६ वर्ग कि.मी.
 वडा संख्या: १२

सीमाना:
 पूर्व: महादेवगंज न.पा.
 पश्चिम: भारत
 उत्तर: सिवगंज न.पा. र विजयनगर गा.पा.
 दक्षिण: भारत

वडा विभाजन

वडा नं.	समावेश भएका साविक गा.वि.स./न.पा.हरु	साविक वडा नं.	क्षेत्रफल
१	कृष्णनगर	१-३	
२	कृष्णनगर	४-६	
३	कृष्णनगर	७, ८	
४	कृष्णनगर	९-११	
५	पुरपोत्तमपुर	१-९	
६	भिल्मी	१-९	
७	अजियारा	१-९	
८	बहादुरगंज	२, ६-९	
९	बहादुरगंज	१, ३-५	
१०	विद्यानगर	१-९	
११	रामनगर	१-९	
१२	भगवानपुर	१-९	

(५) कृष्णनगर नगरपालिका

१.१ कृष्णनगर नगरपालिकाको पृष्ठभूमि

यो नगरपालिका लुम्बिनी अञ्चल, कपिलवस्तु जिल्लामा अवस्थित छ। स्थानिय तहको पुर्नसंरचनामा यो नगरपालिका साविक कृष्णनगर नगरपालिकामा भगवानपुर, विद्यानगर, परुसोत्तमपुर, अजिगरा, बहादुरगंज, रामनगर र भिल्मी गा.वि.स. हरु मिलि बनेको नगरपालिका हो।

१.२ कृष्णनगर नगरपालिकाको सक्षिप्त परिचय

नाम: कृष्णनगर नगरपालिका

क्षेत्रफल (वर्ग कि.मि.): ९६.६६

केन्द्र: साविक कृष्णनगर नगरपालिकाको कार्यालय

वडा संख्या: १२

जनसंख्या (२०६८ को जनगणना अनुसार): ६२३७०

जनघनत्व: ६४५

१.३ सिमाना

पूर्व: महाराजगंज न.पा.

पश्चिम: भारत

उत्तर: शिवराज न.पा. र विजयनगर गा.पा.

दक्षिण: भारत

१.४ जनसंख्या सहितको वडा विभाजन

वडा नं.	समावेश भएका साविक गा.वि.स./वडाहरू	साविक वडाहरू	जनसंख्या (रा.ज.ग. २०५८)	जनसंख्या (रा.ज.ग. २०६८)
१	कृष्णनगर	१-३	५५४४	६५४८
२	कृष्णनगर	४-६	५०३७	५७७०
३	कृष्णनगर	७-८	३३५४	४०३१
४	कृष्णनगर	९-११	३६२९	४०४६
५	पुरुषोत्तमपुर	१-९	२९५०	३१४९
६	भिल्मी	१-९	४३३८	५००७
७	अजिगरा	१-९	४५४६	५१८२
८	बहादुरगंज	२, ६, ७, ८, ९	५४४१	७१३४
९	बहादुरगंज	१, ३, ४, ५	४६४०	५७४८
१०	विद्यानगर	१-९	४३५३	५३०१
११	रामनगर	१-९	३५६४	४५५५
१२	भगवानपुर	१-९	४८२४	५८८१
जम्मा			५२२२०	६२३७०

श्रोत: राष्ट्रिय जनगणना २०५८, २०६८/ स्थानीय तह पुनसंरचना समितिको प्रतिवेदन

१.५ संस्थागत पूर्वाधार सम्बन्धी अवस्था

(क) शिक्षण संस्था													
सि. नं.	साविक गा.वि.स./ न.पा.को नाम	प्रा.वि		नि.मा.वि		मा.वि		उ.मा.वि		स्नातक		स्नातकोत्तर	
		सामुदायिक	संस्थागत	सामुदायिक	संस्थागत	खसामुदायिक	संस्थागत	सामुदायिक	संस्थागत	सामुदायिक	संस्थागत	सामुदायिक	संस्थागत
१	कृष्णनगर न.पा.	८	१	२	२	०	३	१	०	०	०	०	०
२	बहादुरगंज	५	०	०	०	१	०	०	०	०	०	०	०
३	भगवानपुर	४	२	१	०	१	०	०	०	०	०	०	०

४	भिल्मी	२	१	१	०	०	०	०	०	०	०	०	०
५	पुरुषोत्तमपुर	२	०	०	०	०	०	०	०	०	०	०	०
६	रामनगर	५	०	०	०	०	०	०	०	०	०	०	०
७	विद्यानगर	२	०	०	०	०	०	०	०	०	०	०	०
८	अजिगरा	१	०	०	०	१	०	०	०	०	०	०	०

स्रोत: स्थानीय तह पुनर्संरचना समितिको प्रतिवेदन

(ख) स्वास्थ्य केन्द्र		
सि.नं.	साविक गा.बि.स./न.पा.को नाम	स्वास्थ्य केन्द्रको प्रकृति-स्वास्थ्य चौकी, प्रा.स्वा.के., आयुर्वेद, अस्पताल
१	कृष्णनगर न.पा.	स्वास्थ्य चौकी
२	बहादुरगंज	अस्पताल
३	भिल्मी	स्वास्थ्य चौकी
४	पुरुषोत्तमपुर	स्वास्थ्य चौकी
५	रामनगर	स्वास्थ्य चौकी
६	विद्यानगर	स्वास्थ्य चौकी
७	अजिगरा	स्वास्थ्य चौकी

(ग) कृषि सेवा केन्द्र				
सि.नं.	साविक गा.बि.स./न.पा.को नाम	भवनको प्रकृति		
		जम्मा गोटा	कच्ची	पक्की
१	बहादुरगंज	१	०	१

(घ) पशु सेवा केन्द्र				
सि.नं.	साविक गा.बि.स./न.पा.को नाम	भवनको प्रकृति		
		जम्मा गोटा	कच्ची	पक्की
१	बहादुरगंज	१	०	१

(ङ) हुलाक सेवा केन्द्र				
सि.नं.	साविक गा.बि.स./न.पा.को नाम	भवनको प्रकृति		
		जम्मा गोटा	कच्ची	पक्की
१	कृष्णनगर न.पा.	१	०	१
२	बहादुरगंज	१	०	१

(च) साविक नगरपालिका/गा.बि.स.का भवनहरू				
सि.नं.	साविक गा.बि.स./न.पा.को नाम	भवनको प्रकृति		
		जम्मा गोटा	कच्ची	पक्की
१	कृष्णनगर न.पा.	१	०	१
२	बहादुरगंज	१	०	१
३	भगवानपुर	१	०	१

४	भिल्मी	१	०	१
५	पुरुषोत्तमपुर	१	०	१
६	रामनगर	१	०	१
७	विद्यानगर	१	०	१
८	अजिगरा	१	०	१

(छ) खेलकुद मैदान

सि.नं.	स्थानको नाम	साविक गा.बि.स./न.पा.को नाम	साविक वडा नं.	क्षेत्रफल
१	खेलमैदान	कृष्णनगर		३ हेक्टर
२	खेलमैदान	बहादुरगंज		२ हेक्टर

(ज) वसपार्क वा वसस्टेशन

सि.नं.	स्थानको नाम	साविक गा.बि.स./न.पा.को नाम	साविक वडा नं.	क्षेत्रफल
१	कृष्णनगर	कृष्णनगर न.पा.		

(ञ) सडक

सि.नं.	साविक गा.बि.स./न.पा.को नाम	ग्राभेल	पक्की	कच्ची
१	कृष्णनगर न.पा.		२० कि.मि.	
२	बहादुरगंज		५ कि.मि.	
३	भिल्मी		१२ कि.मि.	
४	पुरुषोत्तमपुर		११ कि.मि.	

स्रोत: स्थानीय तह पुनर्संरचना समितिको प्रतिवेदन

१.६ खानेपानि प्रयोग सम्बन्धी अवस्था

सि.नं.	साविक गा.बि.स./न.पा.को नाम	खानेपानी पहुँचको अवस्था (Coverage)	खानेपानिको प्रकृति (पाईप, खोला, कुवा)
१	कृष्णनगर न.पा.	९४.२४%	३०७४ पाईप
२	बहादुरगंज	९१.३९%	१६७३ पाईप
३	भगवानपुर	८६.४०%	६६९ पाईप
४	भिल्मी	९०.००%	६८० पाईप
५	पुरुषोत्तमपुर	८३.४३%	४९५ पाईप
६	रामनगर	४७.०८%	५८२ पाईप
७	विद्यानगर	८२.०५	६३६ पाईप
८	अजिगरा	७९.७३	७४० पाईप

स्रोत: स्थानीय तह पुनर्संरचना समितिको प्रतिवेदन

१.७ शौचालय सम्बन्धी अवस्था

सि.नं.	साविक गा.बि.स./न.पा.को नाम	शौचालय भएका घरधुरी (५ मा)
१	कृष्णनगर न.पा.	३४.४
२	बहादुरगंज	२२.७

३	भगवानपुर	३७.४
४	भिल्मी	२०.३
५	पुरुषोत्तमपुर	१००
६	रामनगर	७.३
७	विद्यानगर	१६.६
८	अजिगरा	९६.४

स्रोत: स्थानीय तह पुनर्संरचना समितिको प्रतिवेदन

१.७ बैंक तथा वित्तिय संस्था सम्बन्धी अवस्था

सि.नं.	साविक गा.बि.स./न.पा.को नाम	सहकारी संस्थाहरूको संख्या	बैंकहरूको संख्या
१	कृष्णनगर न.पा.		#-Nepal , Everest, Siddrath,Investment)
२	बहादुरगंज	१	
३	भगवानपुर	२	
४	भिल्मी	२	
५	पुरुषोत्तमपुर	२	
६	रामनगर	३	
७	विद्यानगर	२	
८	अजिगरा	२	

स्रोत: स्थानीय तह पुनर्संरचना समितिको प्रतिवेदन

१.७ बिद्युत सेवा (%मा)

सि.नं.	साविक गा.बि.स./न.पा.को नाम	बिद्युत सेवा प्राप्त गर्ने कुल घरधुरी %
१	कृष्णनगर न.पा.	९०
२	बहादुरगंज	९०
३	भगवानपुर	८५
४	भिल्मी	८५
५	पुरुषोत्तमपुर	८५
६	रामनगर	८५
७	विद्यानगर	८५
८	अजिगरा	८५

स्रोत: स्थानीय तह पुनर्संरचना समितिको प्रतिवेदन

१.८ व्यापारिक क्षेत्र (बजार)

सि.नं.	साविक गा.बि.स./न.पा.को नाम	मुख्य बजार	केन्द्रबाटको दुरी
१	कृष्णनगर न.पा.	कृष्णनगर	१
२	बहादुरगंज	कृष्णनगर, बहादुरगंज	१-८
३	भगवानपुर	कृष्णनगर	५
४	भिल्मी	कृष्णनगर	११
५	पुरुषोत्तमपुर	कृष्णनगर, बहादुरगंज	१०

६	रामनगर	कृष्णनगर	१०
७	विद्यानगर	कृष्णनगर	१०
८	अजिगरा	कृष्णनगर	१५

स्रोत: स्थानीय तह पुनर्संरचना समितिको प्रतिवेदन

१.५ कृष्णनगर नगरपालिका भित्र रहेका जम्मा उन्नोगहरूको संख्या

घरेलु	साना	मभौला	ठुला
१००	३०	२५	५

स्रोत: स्थानीय तह पुनर्संरचना समितिको प्रतिवेदन

२ रा.ज.ग.२०६८ अनुसार कृष्णनगर नगरपालिकाको तथ्याङ्कहरू

२.१ कृष्णनगर नगरपालिकामा घरको स्वामित्व अनुसारको घरधुरी संख्या

रा.ज.ग.२०६८ मा घरको स्वामित्वलाई निम्न ४ प्रकारमा विभाजन गरिएको छ । १) आफ्नै २) भाडाको ३) संस्थागत ४) अन्य जस अनुसारको विवरण तल तालिकामा देखाईएको छ ।

सि.नं.	साविक गा.वि.स. नया.को नाम	घरको स्वामित्व (ownership of households)				
		जम्मा	आफ्नै	भाडाको	संस्थागत	अन्य
१	अजिगरा	६७७	६७६	१	०	०
२	बहादुरगंज	१,७३२	१,६७०	५२	१	९
३	भगवानपुर	७८५	७८३	०	०	२
४	कृष्णनगर	१,५८४	१,३२३	२५४	४	३
५	भिल्मी	६५३	६५१	०	०	२
६	पुरुषोत्तमपुर	४३०	४२८	२	०	०
७	रामनगर	६३७	६३५	१	०	१
८	शिवानगर	७३५	७२४	२	०	९
९	शिसवा	६०३	५९२	२	२	७
१०	विद्यानगर	६८५	६८३	१	०	१
११	जम्मा	८,५२१	८,१६५	३१५	७	३४

स्रोत: राष्ट्रिय जनगणना २०६८

२.२ कृष्णनगर नगरपालिकामा घरको जगको बनावट अनुसारको घरधुरी संख्या

रा.ज.ग. २०६८ मा घरको जगको बनावटलाई निम्न ५ प्रकारमा विभाजन गरिएको छ । १) माटोको जोडाई भएको इट्टा/डुङ्गा २) सिमेन्टको जोडाई भएको इट्टा/डुङ्गा ३) पीलर सहितको ढलान ४) काठको पिलर ५) अन्य ६) अनुत्तरित

सि.नं.	साविक गा.वि.स. नया.को नाम	घरको जगको प्रकार (Type of foundation of house)						
		जम्मा	माटोको जोडाई भएको इट्टा/डुङ्गा	सिमेन्टको जोडाई भएको इट्टा/डुङ्गा	पिलर सहितको ढलान	काठको पिलर	अन्य	अनुत्तरित
१	अजिगरा	६७७	४५०	१२८	०	७६	४	१९
२	बहादुरगंज	१,७३२	७२७	६७८	३	२८५	२	३७
३	भगवानपुर	७८५	३४४	७०	०	२२६	१	१४४
४	कृष्णनगर	१,५८४	५४८	७२५	२३९	३४	१	३७
५	भिल्मी	६५३	४९८	१००	१	४३	४	७
६	पुरुषोत्तमपुर	४३०	३१२	४७	१	६५	०	५
७	रामनगर	६३७	७७	४४७	१	८०	२३	९

८	शिवानगर	७३५	४२८	१५१	३	१४५	१	७
९	सिसिंहवा	६०३	३१८	२०१	१	७७	१	५
१०	विद्यानगर	६८५	१७४	३५२	१	१३५	०	२३
११	जम्मा	८,५२१	३,८७६	२,८९९	२५०	१,१६६	३७	२९३

श्रोत: राष्ट्रिय जनगणना २०६८

२.३ कृष्णनगर नगरपालिकामा घरको बाहिरी भित्ताको बनावट अनुसारको घरधुरी संख्या

रा.ज.ग. २०६८ मा घरको बाहिरी भित्ताको बनावटलाई निम्न ६ प्रकारमा विभाजन गरिएको छ । १) माटोको जोडाई भएको इट्टा ढुङ्गा २) सिमेन्टको जोडाई भएको इट्टा ढुङ्गा ३) काठको फल्याक ४) बाँस ५) काचो इट्टा ६) अन्य ७) अनुत्तरित

सि. नं.	साविक गा.वि.स. नपा.को नाम	जम्मा	घरको बहिरी भित्ताको प्रकार (Type of outer wall of house)							
			माटोको जोडाई भएको इट्टा /ढुङ्गा	सिमेन्टको जोडाई भएको इट्टा/ढुङ्गा	काठको फल्याक	बाँस	काचो इट्टा	अन्य	अनुत्तरित	
१	अजिगरा	६७७	३३७	२२९	५	७९	३	५	१९	
२	बहादुरगंज	१,७३२	५८५	७७९	१११	२१५	२	१	३९	
३	भगवानपुर	७८५	३३०	११३	६३	६६	३९	१८	१५६	
४	कृष्णनगर	१,५८४	२८०	१,२१६	२५	२१	३	२	३७	
५	भिल्मी	६५३	४७५	१२०	१	२८	१८	४	७	
६	पुरुषोत्तमपुर	४३०	२१२	१३९	१	६६	३	४	५	
७	रामनगर	६३७	७८	४४६	१	८४	९	१०	९	
८	शिवानगर	७३५	२४६	३२३	२०	९५	३९	४	८	
९	सिसिंहवा	६०३	२८३	२३५	१	०	१	७८	५	
१०	विद्यानगर	६८५	१५१	३६४	२२	१२५	०	०	२३	
११	जम्मा	८,५२१	२,९७७	३,९६४	२५०	७७९	११७	१२६	३०८	

श्रोत: राष्ट्रिय जनगणना २०६८

२.४ कृष्णनगर नगरपालिकामा घरको छतको बनावट अनुसारको घरधुरी संख्या

रा.ज.ग. २०६८ मा घरको छतको बनावटलाई निम्न ७ प्रकारमा विभाजन गरिएको छ । १) पराल /फुस २)टिन ३) सिमेन्ट ढलान ४) काठ ५)माटो ६) अन्य ७) अनुत्तरित

सि. नं.	साविक गा.वि.स. नपा.को नाम	जम्मा	घरको छतको प्रकार (Type of roof of house)							
			पराल/फुस	टिन	टायल/साल्यट	सिमेन्ट ढलान	काठ	माटो	अन्य	अनुत्तरित
१	अजिगरा	६७७	११७	२	१५	५१४	७	०	३	१९
२	बहादुरगंज	१,७३२	४०३	१८	४६	१,१७६	५२	०	०	३७
३	भगवानपुर	७८५	३४०	२	३३	२३१	१५	०	०	१६४
४	कृष्णनगर	१,५८४	४४	३४	१४	१,४२९	२०	०	३	४०
५	भिल्मी	६५३	८९	२	३	५४९	३	०	०	७
६	पुरुषोत्तमपुर	४३०	१२०	३	९	२८८	२	०	३	५
७	रामनगर	६३७	१६३	५	१६	४४३	२	०	०	८
८	शिवानगर	७३५	२१४	६	१५	४९०	२	०	०	८
९	सिसिंहवा	६०३	२२९	१०	११	३४५	२	०	१	५

१०	विद्यानगर	६८५	१६६	१४	७	४७२	१	०	१	२४
११	जम्मा	८,५२१	१,८८५	९६	१६९	५,९३७	१०६	०	११	३१७

श्रोत: राष्ट्रिय जनगणना २०६८

२.५ कृष्णनगर नगरपालिकामा पिउने पानीको मुख्य स्रोतहरूको अनुसारको घरधुरी संख्या

रा.ज.ग. २०६८ मा पिउने पानीको मुख्य स्रोतहरूलाई निम्न ढ प्रकारमा विभाजित गरिएको छ । १) धारा/ पाईप २) ट्युबवेल / हातेपम्प ३) ढाकिएको इनार / कुवा ४) खुला इनार / कुवा ५) मुलधारा ६) नदी / खोला ७) अन्य ढ) अनुत्तरीत ।

सि. नं.	साविक गा.बि.स. नपा.को नाम	खानेपानीको मुख्य स्रोत (main source of drinking water)								
		जम्मा	धारा/ पाईप	ट्युबवेल/ हातेपम्प	ढाकिएको इनार/ कुवा	खुला इनार/ कुवा	मुलधारा	नदी खोला	अन्य	अनुत्तरित
१	अजिगरा	६७७	१५	६२०	४	१८	०	०	१	१९
२	बहादुरगंज	१,७३२	४७१	१,१००	८	१०६	१३	०	३	३१
३	भगवानपुर	७८५	१	६७६	९	८४	०	०	१	१४
४	कृष्णनगर	१,५८४	५९५	९४१	२	६	२	०	८	३०
५	भिल्मी	६५३	२	६१३	१	२९	०	०	०	८
६	पुरुषोत्तमपुर	४३०	२१	३८८	१	१३	१	०	०	६
७	रामनगर	६३७	६	६१५	६	४	१	०	०	५
८	शिवानगर	७३५	६	६६५	१	५०	०	०	०	१३
९	सिसिंहवा	६०३	३	५२८	२	२६	३	०	३८	३
१०	विद्यानगर	६८५	४	६१०	२	५५	०	०	२	१२
११	जम्मा	८,५२१	१,१२४	६,७५६	३६	३९१	२०	०	५३	१४१

श्रोत: राष्ट्रिय जनगणना २०६८

२.६ कृष्णनगर नगरपालिकामा खाना पकाउन इन्धन प्रयोग अनुसारको घरधुरी संख्या

रा.ज.ग. २०६८ मा खाना पकाउन इन्धन प्रयोगलाई निम्न ढ प्रकारमा विभाजित गरिएको छ । १) काठ/ दाउरा २) मट्टितेल ३) एल. पी. ग्यास ४) गुईठा / गोहरा ५) गोबर ग्यास ६) विजुली ७) अन्य ढ) अनुत्तरीत ।

सि. नं.	साविक गा.बि.स. नपा.को नाम	खाना पकाउन अक्सर प्रयोग गरिने इन्धनहरू (usual type of fuel used for cooking)								
		जम्मा	काठ /दाउरा	मट्टितेल	एल. पी. ग्यास	गुईठा/ गोहरा	गोबर ग्यास	बिजुली	अन्य	अनुत्तरित
१	अजिगरा	६७७	२६४	११	६	३७७	०	०	०	१९
२	बहादुरगंज	१,७३२	१,४२५	८५	१०३	८५	१	१	०	३२
३	भगवानपुर	७८५	४६०	२०	०	२८९	०	०	०	१६
४	कृष्णनगर	१,५८४	७७९	१२	५६६	१९४	१	०	१	३१
५	भिल्मी	६५३	१७०	५	३	४६३	१	०	३	८
६	पुरुषोत्तमपुर	४३०	८३	८	९	३२३	१	०	०	६
७	रामनगर	६३७	६१४	६	३	९	०	०	०	५
८	शिवानगर	७३५	२५७	१४	२४	४२३	२	२	०	१३
९	सिसिंहवा	६०३	३७६	१२	२३	१८६	१	१	१	३
१०	विद्यानगर	६८५	२७९	१७	५	३७२	०	०	०	१२
११	जम्मा	८,५२१	४,७०७	१९०	७४२	२,७२१	७	४	५	१४५

श्रोत: राष्ट्रिय जनगणना २०६८

२.७ कृष्णनगर नगरपालिकामा बत्ति बाल्न अक्सर प्रयोग अनुसारको घरधुरी संख्या

रा.ज.ग. २०६८ मा बत्ति बाल्न अक्सर प्रयोग गरिने इन्धनहरूलाई निम्न ६ प्रकारमा विभाजित गरिएको छ। १) बिजुली २) मट्टितेल ३) गोबर ग्यास ४) सोलर ५) अन्य ७) अनुत्तरीत ।

सि. नं.	साविक गा.बि.स. न.पा.को नाम	खाना पकाउन अक्सर प्रयोग गरिने इन्धनहरू (usual type of fuel used for cooking)						
		जम्मा	बिजुली	मट्टितेल	गोबर ग्यास	सोलर	अन्य	अनुत्तरित
१	अजिगरा	६७७	३७१	२८६	०	०	१	१९
२	बहादुरगंज	१,७३२	१,०१२	६७४	५	९	०	३२
३	भगवानपुर	७८५	१७०	५९३	६	०	०	१६
४	कृष्णनगर	१,५८४	१,३४५	१९४	६	३	५	३१
५	भिल्मी	६५३	३०८	३२९	०	८	०	८
६	पुरुषोत्तमपुर	४३०	२५९	१५४	१	१०	०	६
७	रामनगर	६३७	३८३	२४३	०	५	१	५
८	शिवानगर	७३५	३७९	३४१	०	०	१	१४
९	सिसिहवा	६०३	२७७	३२१	१	१	०	३
१०	विद्यानगर	६८५	२२८	४२६	०	१९	०	१२
११	जम्मा	८,५२१	४,७३२	३,५६१	१९	५५	८	१४६

श्रोत: राष्ट्रिय जनगणना २०६८

२.८ कृष्णनगर नगरपालिकामा चर्पी प्रयोग अनुसारको घरधुरी संख्या

रा.ज.ग. २०६८ मा प्रयोग गरिएका चर्पीलाई निम्न ४ प्रकारमा विभाजित गरिएको छ। १) चर्पी नभएको २) फलस भएको चर्पी ३) साधारण चर्पी ४) अनुत्तरीत ।

सि. नं.	साविक गा.बि.स. न.पा.को नाम	प्रयोग गरिएको चर्पीको प्रकार (type of toilet for used)				
		जम्मा	चर्पीनै नभएको	फलस भएको चर्पी	साधारण चर्पी	अनुत्तरित
१	अजिगरा	६७७	५५८	७१	२९	१९
२	बहादुरगंज	१,७३२	१,३९४	२९२	१४	३२
३	भगवानपुर	७८५	७५७	११	१	१६
४	कृष्णनगर	१,५८४	६२४	५६२	३६८	३०
५	भिल्मी	६५३	५८६	५०	९	८
६	पुरुषोत्तमपुर	४३०	३८७	२९	८	६
७	रामनगर	६३७	५९५	३४	३	५
८	शिवानगर	७३५	६७९	३८	४	१४
९	सिसिहवा	६०३	५७२	२५	३	३
१०	विद्यानगर	६८५	६२९	४२	२	१२
११	जम्मा	८,५२१	६,७८१	१,१५४	४४१	१४५

श्रोत: राष्ट्रिय जनगणना २०६८

२.९ कृष्णनगर नगरपालिकामा विभिन्न प्रकारका सुविधा भएको घरधुरी संख्या

रा.ज.ग. २०६८ मा सुविधा भएको घरधुरीहरूलाई निम्न १५ प्रकारमा विभाजित गरिएको छ। १) सुविधानै नभएको २) कर्मतिमा एउटा सुविधा भएको ३) रेडियो ४) टेलिभिजन ५) केवल टेलिभिजन ६) कम्प्युटर ७) इन्टरनेट ८) टेलीफोन ९) मोबाइल फोन १०) मोटर ११) मोटर साइकल १२) साइकल १३) अन्य गाडी भएको १४) फ्रिज १५) अनुत्तरीत ।

सि.नं.	साविक गा.वि.स. नया.को नाम	सुविधा भएको घरधुरीहरू (Household having facility of)															
		जम्मा	सुविधाले नभएको	कमतिमा एउटा सुविधा भएको	रेडियो	टि.भी.	टि.भी. केबल	कम्प्युटर	इन्टरनेट	टेलीफोन	मोबाइल फोन	मोटर मोटर	साइकल	साइकल	अन्य गाडी	फ्रिज	अनुत्तरित
१	अजिगरा	६७७	९३	५७२	१२५	१२८	१०	४	१	१	३१६	३२	७२	५२५	८	२	१२
२	बहादुरगंज	१,७३२	५१९	१,१६७	२३५	४५०	६८	२२	१०	३२	४४०	७१	१५७	८८१	७	५२	४६
३	भगवानपुर	७८५	२४१	५२३	३८	३७	३	०	०	०	५१	११	२०	५०१	१	०	२१
४	कृष्णनगर	१,५८४	३५०	१,१७८	८९	७५६	४६८	८७	४३	१५६	५३०	४१	२२३	५८५	५	१३९	५६
५	भिल्मी	६५३	१२१	५१७	५३	९०	१	३	०	०	१८२	१६	६१	४६६	२४	१	१५
६	पुरुषोत्तमपुर	४३०	९१	३२९	३२	९९	४	११	०	०	९५	१८	३६	३०२	८	४	१०
७	रामनगर	६३७	१२३	५०५	१४४	१२०	८	३	०	०	९४	२५	४५	४६८	१	९	९
८	शिवानगर	७३५	२३०	४४०	७४	१५४	५	४	०	१०	२५७	१०	५२	३४५	३	१६	६५
९	सिसिंहवा	६०३	१४४	४५०	३४	१२८	१२	७	१	८	२३२	१०	५९	३७४	२२	१४	९
१०	विद्यानगर	६८५	१४४	४०४	४४	४५	१०	६	०	०	५४	७	३५	३७५	१	२	१३७
११	जम्मा	८,५२१	२,०५६	६,०८५	८६८	२,००७	५८९	१४७	५५	२०७	२,२५१	२४१	७६०	४,८२२	८०	२३९	३८०

श्रोत: राष्ट्रिय जनगणना २०६८

२.१० कृष्णनगर नगरपालिकामा अनुपस्थित जनसंख्या र घरधुरी संख्या

सि. नं.	साविक गा.वि.स. नपा.को नाम	अनुपस्थित जनसंख्या (Absent population)					
		जम्मा	घर नभएको	जम्मा	पुरुष	महिला	लिङ्ग अनुत्तरित
१	अजिगरा	६७७	१३०	१९६	१९०	६	०
२	बहादुरगंज	१,७३२	१४३	१९९	१९७	२	०
३	भगवानपुर	७८५	२५	३७	३०	७	०
४	कृष्णनगर	१,५८४	८६	१३६	१२४	१२	०
५	भिल्मी	६५३	१३१	२८२	२२०	६२	०
६	पुरुषोत्तमपुर	४३०	७०	१७३	१२९	४४	०
७	रामनगर	६३७	१५	३२	२०	११	१
८	शिवानगर	७३५	५२	८५	७१	१४	०
९	सिसिंहवा	६०३	५७	८४	८०	४	०
१०	विद्यानगर	६८५	५९	९१	८१	१०	०
११	जम्मा	८,५२१	७६८	१,३१५	१,१४२	१७२	१

श्रोत: राष्ट्रिय जनगणना २०६८

२.११ कृष्णनगर नगरपालिकामा घरधुरी जनसंख्या र औषत घरधुरी संख्या

सि. नं.	साविक गा.वि.स. नपा.को नाम	घरधुरी	जनसंख्या			औषत घरधुरी संख्या	लैंगिक औषत
			जम्मा	पुरुष	महिला		
१	अजिगरा	६७७	५,१८२	२,६३१	२,५५१	७६५	१०३१४
२	बहादुरगंज	१,७३२	१२,८८२	६,६८०	६,२०२	७४४	१०७७१
३	भगवानपुर	७८५	५,८८९	३,१२६	२,७६३	७५०	११३१४
४	कृष्णनगर	१,५८४	११,५७५	६,०३७	५,५३८	७३१	१०९१०१
५	भिल्मी	६५३	५,००७	२,५१६	२,४९१	७६७	१०११००
६	पुरुषोत्तमपुर	४३०	३,१४९	१,५७७	१,५७२	७३२	१००१३२
७	रामनगर	६३७	४,५५५	२,३८६	२,१६९	७१५	११०१००
८	शिवानगर	७३५	४,७७४	२,५००	२,२७४	६५०	१०९१९४
९	सिसिंहवा	६०३	४,०४६	२,१२०	१,९२६	६११	११०१०७
१०	विद्यानगर	६८५	५,३०१	२,७२६	२,५७५	७७४	१०५१८६
११	जम्मा	८,५२१	६२,३६०	३२,२९९	३०,०६१	७३२	१०७४४४

श्रोत: राष्ट्रिय जनगणना २०६८

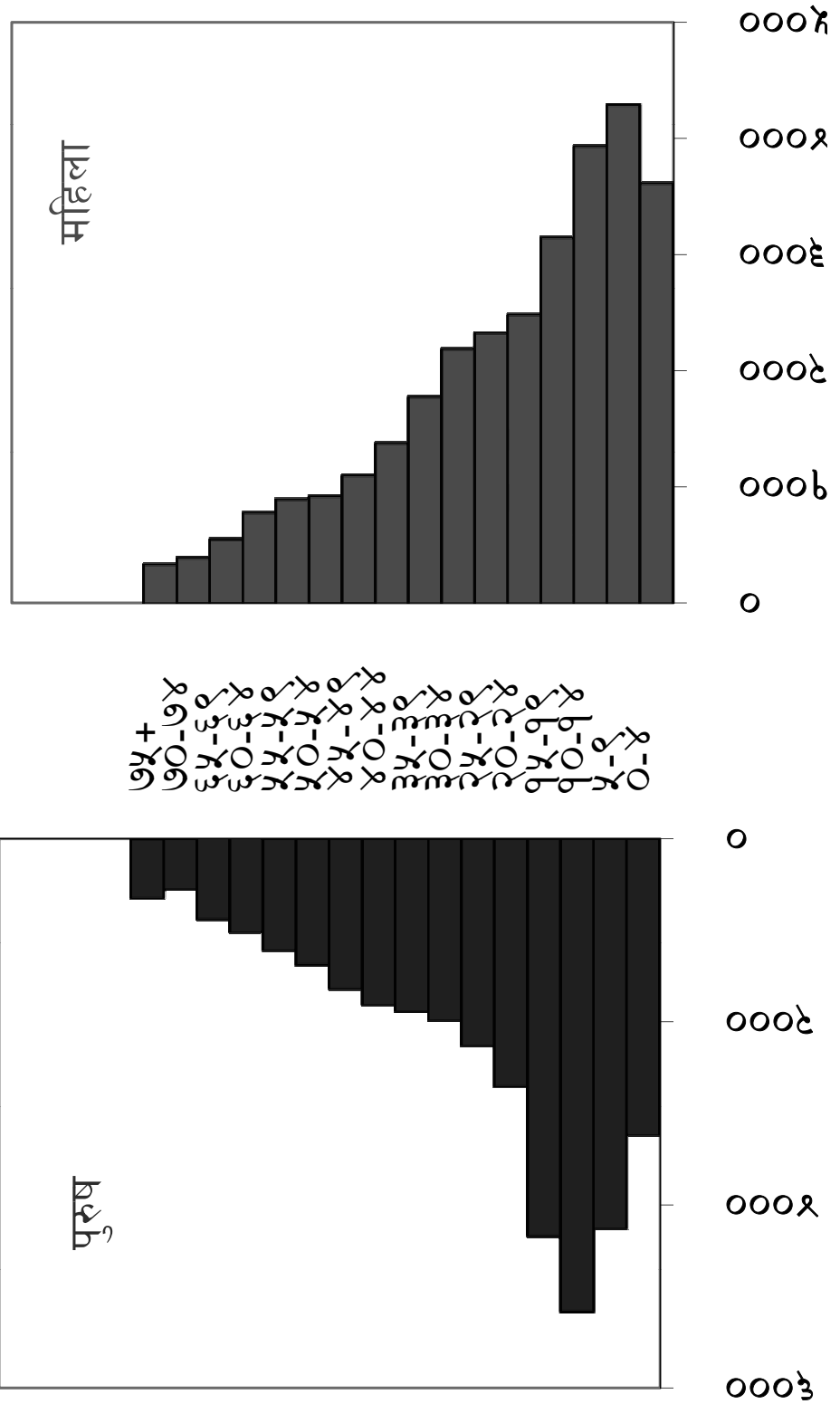
२.१२ कृष्णनगर नगरपालिकामा ५ वर्ष उमेर समूहको जनसंख्या विवरण

गा.वि.सं.र नगरपालिका	लिंग	उमेर समूह														
		००-०४	०५-०९	१०-१४	१५-१९	२०-२४	२५-२९	३०-३४	३५-३९	४०-४४	४५-४९	५०-५४	५५-५९	७५		
अजिगरा	दुबै लिंग	७३०	७३८	६६५	५०६	४०४	४०३	३००	२९०	२१७	२१७	१९४	१५५	१५०	१३४	५९
	पुरुष	३७७	३८४	३४०	२५२	१८२	१८७	१२६	१५७	१०३	७९	७५	७८	७८	९१	४८
	महिला	३५३	३५४	३२५	२५४	२२२	२१६	१७४	१३३	११४	७६	८५	८७	७२	५३	२७
बहादुरगंज	दुबै लिंग	१,३९६	१,८८४	१,७८१	१,३१४	१,०९३	१,०१०	८५८	८२५	५७९	५२५	४४३	३८१	३६७	२६८	१३१
	पुरुष	६९३	९५९	९०१	६९२	५५७	५३४	३९३	४७३	३१०	२५०	१९४	१९४	१९६	१९६	७०
	महिला	७०३	९२५	८८०	६२२	५३६	४७६	४६५	३५२	२६९	१८७	१९९	१८७	१७१	१७२	७९
भगवानपुर	दुबै लिंग	७१९	८६५	७८८	५९७	४१७	४०९	३८२	३८२	३१९	२६४	२६४	१८२	१७५	८२	६९
	पुरुष	३५१	४३४	४१०	३३७	२२३	२२८	१७७	२१३	१७४	१४८	१४८	१०७	११५	४०	४३
	महिला	३६८	४३१	३७८	२६०	१९४	१८१	२०५	१६९	१४५	११६	११६	८५	६०	४२	२६
कृष्णनगर	दुबै लिंग	१,०९६	१,४७७	१,४१०	१,३६२	१,१२१	९६५	८१२	७३८	६०५	५०५	४१५	३२९	२७८	१६२	१२४
	पुरुष	५७०	७७८	८२६	७०४	५६७	४९०	३९८	३५६	३४१	२२७	१५२	१२९	१४८	६९	६३
	महिला	५२६	६९९	६६४	६५८	५५४	४७५	४१४	३८२	२६४	१८६	१५७	१२९	१३०	७३	६१
भिल्मी	दुबै लिंग	६५२	७३४	६५२	५०८	४०४	३५५	३२९	२५६	२०१	१८५	१८५	१२६	१६७	९३	७२
	पुरुष	३२६	३६८	३२२	२३६	१९९	१८०	१५२	१३८	९९	९०	६३	६४	८१	४२	
	महिला	३२६	३६६	३३०	२७२	२०५	१७५	१७७	११८	१०२	७७	७३	८५	८६	३०	
पुरोधतमपुर	दुबै लिंग	४००	४१७	४२९	३२५	२५१	२१५	२०५	१९५	११७	१०६	११२	१०६	९८	३५	५३
	पुरुष	१८२	२०४	२२३	१७३	१११	११६	१००	९६	६७	६०	५३	५१	५२	१६	२८
	महिला	२१८	२१३	२०६	१५२	१४०	९९	१०५	९९	५०	४६	५९	६०	४६	१९	२५
रामनगर	दुबै लिंग	५९४	६९०	५६१	४२६	३२७	३४७	३५३	२९४	२२२	१६५	१३५	१३५	१३०	६४	४७
	पुरुष	३१७	३६०	३२३	२२७	१६६	१८४	१६७	१६१	११६	९१	७२	८५	८५	३०	२६
	महिला	२७७	३३०	२६८	१९९	१६१	१६३	१८६	१३३	१०६	७४	५९	५०	४५	३४	२१
शिवानगर	दुबै लिंग	५८७	६२८	५८८	५०८	३६६	३९३	२७७	२६७	२३२	१८५	१६९	१४६	१४२	८७	७६
	पुरुष	२९५	३३२	३११	२७७	१९८	२०२	१३४	१३०	१३१	१०३	८१	७५	७५	५१	४८
	महिला	२९२	२९६	२७७	२३१	१६८	१९१	१४३	१३७	१०१	८२	८८	७१	६७	३६	२८

सिर्सिहवा	दुबै लिंग	४४७	५५७	५८५	४६१	२७३	२७०	२६७	२३८	२३५	१८१	१८१	१५४	८४	१०५	७५	७२	४२
	पुरुष	२३९	२७४	३१४	२३३	१५९	१४३	१२१	१३१	१२३	९२	९२	८७	४६	५७	३५	४२	२४
विद्यानगर	महिला	२०८	२८३	२७१	२२८	११४	१२७	१४६	१०७	११२	८९	८९	६७	३८	४८	४०	३०	१८
	दुबै लिंग	६५१	७८७	७२७	५५९	३९०	४३९	३४३	२९८	२९८	२०१	२०१	१४३	१४६	१२१	११९	८६	६६
जम्मा	पुरुष	३१०	३९७	३८५	२९१	२०२	२२१	१७१	१४१	११३	११६	११६	७२	६७	७२	६१	५३	३८
	महिला	३४१	३९०	३४२	२६८	१८८	२१८	१७२	१४१	११२	८५	७९	७९	७९	४९	५८	३३	२८
जम्मा	दुबै लिंग	७२७२	८७७७	८२६६	६५६६	५०४६	४८०६	४१२६	३७८३	२९५२	२४३०	२४३०	१९६२	१७४३	१७३३	१२४८	८८९	७६१
	पुरुष	३६६०	४४९०	४३३५	३४२२	२५६४	२४८५	१९३९	२०१२	१५७७	१३३१	१३३१	१०४४	८५३	९५५	७०१	५०१	४३०
जम्मा	महिला	३६१२	४२८७	३९३१	३१४४	२४८२	२३२१	२१८७	१७७१	१३७५	१०९९	१०९९	९१८	८९०	७७८	५४७	३८८	३३१

श्रोत: राष्ट्रिय जनगणना २०६८

कृष्णनगर नगरपालिकामा ५ वर्ष उमेर समूहको जनसंख्या पिरामिड



२.१३ कृष्णनगर न.पा.मा जात /जाति अनुसारको जनसंख्या (रा.ज.ग.२०६८ अनुसार विस्तृत)

सि. नं.	जात/जातिको नाम	जम्मा	पुरुष	महिला	सि. नं.	जात/जातिको नाम	जम्मा	पुरुष	महिला
१	मुसलमान	१७१५७	८६९६	८४६१	२७	सन्यासी, दशनामी	२६८	१३९	१२९
२	यादव	८३५३	४४७०	३८८३	२८	धुनियाँ	२१७	११०	१०७
३	कुर्मी	४४३३	२२२७	२२०६	२९	कामी	१९७	१०१	९६
४	चमार, हरिजन, राम	४२०९	२२७४	१९३५	३०	थारु	१८७	९१	९६
५	दुसाध, पासवान, पासी	३०४९	१५६९	१४८०	३१	माली	१५६	७३	८३
६	ब्राह्मण-हिल	२६२६	१३७६	१२५०	३२	मगर	१५५	७८	७७
७	काथवानियाँ	२५४४	१३१९	१२२५	३३	नेवार	१५२	७५	७७
८	कहार	२५३८	१३२०	१२१८	३४	सोनार	१३४	७०	६४
९	तेली	२०४०	१०३७	१००३	३५	पत्थरकट्टा, कुशवाडिया	१२५	५८	६७
१०	ब्राह्मण- तराई	१८३९	९३८	९०१	३६	ठकुरी	११८	६४	५४
११	केवट	१४१०	७४७	६६३	३७	कोइरी, कुशवाहा	११५	५७	५८
१२	मारवाडी	९६६	५१७	४४९	३८	कुम्हार	९९	४९	५०
१३	कोरी	९२२	४९८	४२४	३९	दमाई, ढोली	५८	२८	३०
१४	घोवी	९०९	४७९	४३०	४०	विदेशी	५५	२७	२८
१५	बढई	९०१	४६९	४३२	४१	दलित अन्य	५२	२६	२६
१६	कलवार	८२९	४३२	३९७	४२	नतुवा	३७	१८	१९
१७	हजाम, ठाकुर	८१६	४२२	३९४	४३	राजपुर	३६	१७	१९
१८	बरई	६९०	३६४	३२६	४४	धनकार, खरिकार	३०	१८	१२
१९	क्षेत्री	६५८	३४७	३११	४५	डोम	२७	१२	१५
२०	तराई, अन्य	६५६	३४९	३०७	४६	राई	१९	१०	९
२१	लोहार	६४९	३४३	३०६	४७	पन्जाबी, शिख	१९	९	१०
२२	कायशथ	४८२	२५८	२२४	४८	भँगाड, धागर	१८	१२	६
२३	गडेरी, भेंघार	३७४	१९१	१८३	४९	राजी	१७	८	९
२४	अन्य	३३७	१४९	१८८	५०	थकाली	१४	९	५
२५	हलुवाई	३३६	१७९	१५७	५१	तामाङ्ग	१३	८	५
२६	बंगाली	३१९	१६२	१५७	५२	जम्मा	६२३६०	३२२९९	३००६१

श्रोत: राष्ट्रिय जनगणना २०६८

२.१४ कृष्णनगर न.पा.मा मातृभाषा अनुसारको जनसंख्या (रा.ज.ग.२०६८ अनुसार विस्तृत)

सि. नं.	मातृभाषाको नाम	जम्मा	पुरुष	महिला	सि. नं.	मातृभाषाको नाम	जम्मा	पुरुष	महिला
१	अवधि	४११०२	२१५०३	१९५९९	११	भोजपुर	राजस्थानी	६९	३५
२	उर्दू	१६६५०	८४३५	८२१५	१२	एक्खा	रिपोर्ट नभएको	६६	३०
३	नेपाली	२२१९	११४०	१०७९	१३	तामाङ्ग	डोटेली	४७	२३
४	हिन्दी	१०९०	५६५	५२५	१४	राई	राई	१९	१०
५	मैथिली	६१६	३०७	३०९	१५	नेवार	उरन्व, उराउ	१८	१२

६	अन्य	१५६	७५	८१	१६	डोटेली	राजी	१७	८
७	मगर	१०६	५३	५३	१७	उरन्व, उराउ	थकाली	१४	९
८	भोजपुरी	९८	५४	४४	१८	रिपोर्ट नभएको	राजस्थानी	६९	३५
९	नेवार	७३	४०	३३	२०	जम्मा	६२३६०	३२२९९	३००६१

श्रोत: राष्ट्रिय जनगणना २०६८

२.१५ कृष्णनगर न.पा.मा अपाङ्गता सम्बन्धी विवरण (रा.ज.ग.२०६८ अनुसार विस्तृत)

कृष्णनगर न.पा.मा जिल्लामा २०६८साल सम्ममा, आंशिक र पुर्ण रुपमा अपाङ्गता भएका व्यक्तिहरूको कुल संख्या ४८२ रहेको छ, जुन कि कुलजनसंख्याको ०.७७ प्रतिशत रहेको छ, तल दिइएको तालिकामा गा.वि.स.अनुसार अपाङ्गता सम्बन्धी विवरण रहेको छ।

गा.वि.स./न.पा.	जम्मा जनसंख्या	अपाङ्गता नभएको संख्या	अपाङ्गता भएको संख्या							
			आंशिक	अन्धो कम देख्ने	बहिरो सुन्ने गारो हुने	बहिरो र अन्धो	बोल्न गारो हुने	मानसिक अपाङ्गता	बैज्ञानिक अपाङ्गता	बहु अपाङ्गता
कृष्णनगर न.पा. जम्मा										
दुवै लिंग	६२३६०	६१८७८	१७९	८५	३८	३	५१	६२	३०	३४
पुरुष	३२२९९	३२००६	११७	४८	२५	१	३०	३७	२१	१४
महिला	३००६१	२९८७२	६२	३७	१३	२	२१	२५	९	२०
अजिगरा										
दुवै लिंग	५,१८२	५,१३७	१३	५	३	०	६	५	३	१०
पुरुष	२,६३१	२,६०८	७	४	२	०	३	१	१	५
महिला	२,५५१	२,५२९	६	१	१	०	३	४	२	५
बहादुरगंज										
दुवै लिंग	१२,८८२	१२,७९६	२६	८	१४	०	९	१६	३	१०
पुरुष	६,६८०	६,६२४	१६	६	११	०	३	१३	३	४
महिला	६,२०२	६,१७२	१०	२	३	०	६	३	०	६
भगवानपुर										
दुवै लिंग	५,८८९	५,८५२	१४	१३	२	०	६	२	०	०
पुरुष	३,१२६	३,१०३	७	९	१	०	४	२	०	०
महिला	२,७६३	२,७४९	७	४	१	०	२	०	०	०
कृष्णनगर										
दुवै लिंग	११,५७५	११,४९५	३९	१०	२	३	६	१४	१	५
पुरुष	६,०३७	५,९९६	२५	३	१	१	२	७	१	१
महिला	५,५३८	५,४९९	१४	७	१	२	४	७	०	४
भिल्मी										
दुवै लिंग	५,००७	४,९३५	२१	१७	२	०	१०	८	१४	०
पुरुष	२,५१६	२,४६७	१९	७	२	०	७	३	११	०
महिला	२,४९१	२,४६८	२	१०	०	०	३	५	३	०

पुरुषोत्तमपुर										
दुवै लिंग	३,१४९	३,१२२	७	१०	२	०	२	५	०	१
पुरुष	१,५७७	१,५५८	७	६	०	०	२	४	०	०
महिला	१,५७२	१,५६४	०	४	२	०	०	१	०	१
रामनगर										
दुवै लिंग	४,५५५	४,५३८	१२	२	१	०	१	०	१	०
पुरुष	२,३८६	२,३७७	६	१	०	०	१	०	१	०
महिला	२,१६९	२,१६१	६	१	१	०	०	०	०	०
शिवानगर										
दुवै लिंग	४,७७४	४,७३९	१७	६	१	०	६	२	१	२
पुरुष	२,५००	२,४७९	९	५	०	०	५	२	०	०
महिला	२,२७४	२,२६०	८	१	१	०	१	०	१	२
सिसिंहवा										
दुवै लिंग	४,०४६	३,९९३	२२	१०	६	०	२	७	२	४
पुरुष	२,१२०	२,०८५	१४	६	५	०	२	३	२	३
महिला	१,९२६	१,९०८	८	४	१	०	०	४	०	१
विद्यानगर										
दुवै लिंग	५,३०१	५,२७१	८	४	५	०	३	३	५	२
पुरुष	२,७२६	२,७०९	७	१	३	०	१	२	२	१
महिला	२,५७५	२,५६२	१	३	२	०	२	१	३	१

श्रोत: राष्ट्रिय जनगणना २०६८

२.१६ कृष्णनगर न.पा.मा ५ वर्ष र सो भन्दा माथिको जनसंख्याको साक्षरताको अवस्था

गा.बि.स./न.पा.	५ वर्ष र सो भन्दा माथिको जम्मा जनसंख्या	५ वर्ष र सो भन्दा माथिको जनसंख्या			साक्षरता उल्लेखनभएको	साक्षरतादर
		पढन र लेख्न दुवै सक्ने	पढन मात्र सक्ने	पढन र लेख्न दुवै नसक्ने		
कृष्णनगर न.पा.जम्मा						
जम्मा	५५०८८	२५९९४	२५२५	२६४६७	१०२	४५११७
पुरुष	२८६३९	१५८५०	१२८७	११४५२	५०	५३८७
महिला	२६४४९	१०१४४	१२३८	१५०१५	५२	३५८३
अजिगरा						
जम्मा	४,४५२	२,०९०	३७६	१,९८४	२	४६१५
पुरुष	२,२५४	१,३१७	१८६	७५०	१	५८४३
महिला	२,१९८	७७३	१९०	१,२३४	१	३५१७
बहादुरगंज						
जम्मा	११,४८६	४,६३८	८७१	५,९५६	२१	४०३८
पुरुष	५,९८७	२,९१७	४५९	२,६०६	५	४८१२
महिला	५,४९९	१,७२१	४१२	३,३५०	१६	३१३०
भगवानपुर						

जम्मा	५,१७०	१,८०२	१२१	३,२२०	२७	३४८५
पुरुष	२,७७५	१,१७४	५७	१,५३०	१४	४२३१
महिला	२,३९५	६२८	६४	१,६९०	१३	२६५२
कृष्णनगर						
जम्मा	१०,४७९	७,३४४	२६६	२,८६२	७	७०१०
पुरुष	५,४६७	४,१२०	१४६	१,१९५	६	७५३६
महिला	५,०१२	३,२२४	१२०	१,६६७	१	६४७३
भिल्मी						
जम्मा	४,३५५	२,३६७	१८९	१,७९९	०	५४३५
पुरुष	२,१९०	१,४२५	८७	६७८	०	६५१०
महिला	२,१६५	९४२	१०२	१,१२१	०	४३५१
पुरुषोत्तमपुर						
जम्मा	२,७४९	१,२०१	१४२	१,४०५	१	४३६९
पुरुष	१,३९५	७४६	६६	५८२	१	५३४८
महिला	१,३५४	४५५	७६	८२३	०	३३६०
रामनगर						
जम्मा	३,९६१	१,५९८	६७	२,२८८	८	४०३४
पुरुष	२,०६९	९९०	३५	१,०३९	५	४७८५
महिला	१,८९२	६०८	३२	१,२४९	३	३२४९
शिवानगर						
जम्मा	४,१८७	१,५९४	१५७	२,४०२	३४	३८१०
पुरुष	२,२०५	१,०५५	८०	१,०५३	१७	४७८५
महिला	१,९८२	५३९	७७	१,३४९	१७	२७१९
सिसिंहवा						
जम्मा	३,५९९	१,७०५	१८४	१,७०८	२	४७३७
पुरुष	१,८८१	१,०५६	९२	७३२	१	५६१४
महिला	१,७१८	६४९	९२	९७६	१	३७७८
बिद्यानगर						
जम्मा	४,६५०	१,६५५	१५२	२,८४३	०	३५१५
पुरुष	२,४१६	१,०५०	७९	१,२८७	०	४३४६
महिला	२,२३४	६०५	७३	१,५५६	०	२७०८

श्रोत: राष्ट्रिय जनगणना २०६८

२.१७ कृष्णनगर न.पा.मा समावेश भएका गा.बि.स.हरूको गरीबी सम्बन्धि विवरण

सि. नं.	ग.बि.स./न.पा.को नाम	गरिबीको दर (%)मा	गरिबीको विषमता (%)मा	गरिबीको गहनता (%)मा
१	अजिगरा	४२।८३(५।४७)	११।२५(२।०३)	४।२(०।९२)
२	बहादुरगंज	४२।८३(५।४७)	११।२५(२।०३)	४।२(०।९२)
३	भगवानपुर	४७।४३(५।५६)	१२।८६(२।२२)	४।८५(१।०४)

४	कृष्णनगर	२७१५(४६४)	६२७१४७)	२१२(०६)
५	भिल्मी	४५१९३(६६४)	११२३(२३८)	३९(११०४)
६	पुरुषोत्तमपुर	४२८३(५४७)	११२५(२०३)	४२(०१९२)
७	रामनगर	४७४३(५५६)	१२८६(२२२)	४८५(११०४)
८	शिवानगर	३९१५(६१०२)	९१५(२०३)	३५६(०८८)
९	सिर्सिहवा	४३३६(६४६)	११०७(२३६)	४(११०५)
१०	विद्यानगर	४७४७(६२३)	१२४४(२४३)	४५६(११९२)

श्रोत: राष्ट्रिय जनगणना २०६८/गरिबीको लघुक्षेत्र अनुमान २०६८

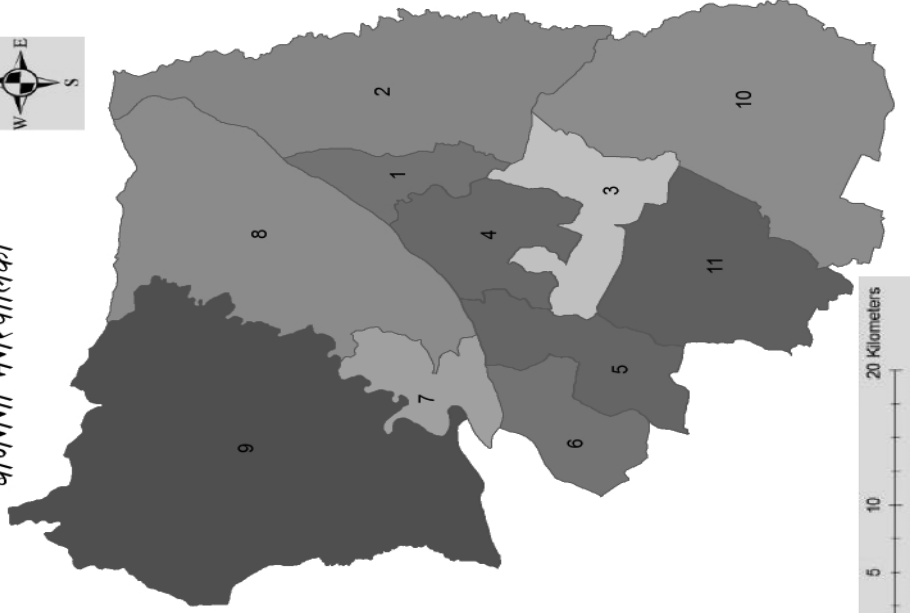
२.१८ कृष्णनगर न.पा.मा ५वर्ष र सो भन्दा माथिको जनसंख्याको साक्षरताको अवस्था

गा.बि.स./न.पा.	५ वर्ष र सो भन्दा माथिको जम्मा जनसंख्या	शैक्षिक तह पुरा गरेको जनसंख्या							अनौपचारिक शिक्षा	तह उल्लेख नभएको	
		प्राथमिक (१-५)	निम्न माध्यमिक (६-८)	माध्यमिक (९-१०)	एस.एल.सी वा सो सरह	उच्च मा.बि.	स्नातक	स्नातकोत्तर			अन्य
कृष्णनगर न.पा. जम्मा											
जम्मा	२७०७६	७३३	५०६५	२७५४	१३९४	१८८५	११२२	२८१	३०	२५१	११९
पुरुष	१६४१८	३९१	३२६६	१६२४	९१९	१२४९	७०४	१९४	१५	१४४	६०
महिला	१०६५८	३४२	१७९९	७९०	४७५	६३६	४१८	८७	१५	१०७	५९
अजिगरा											
जम्मा	२,३३२	२८	५०३	२४५	३३	१००	४१	११	४	२४	५
पुरुष	१,४४३	१२	३१९	१६५	२६	७०	३५	११	४	१६	२
महिला	८८९	१६	१८४	८०	७	३०	६	०	०	८	३
बहादुरगंज											
जम्मा	४,८८९	२९१	९०५	६२३	१९२	३६५	१८६	५३	१	७४	६
पुरुष	३,०५५	१६५	५८९	४५४	१३३	२६०	१४१	३९	१	४६	४
महिला	१,८३४	१२६	३१६	१६९	५९	१०५	४५	१४	०	२८	२
भगवानपुर											
जम्मा	१,८११	१०	३४७	१८८	६७	९७	२५	८	१	३६	१७
पुरुष	१,१७८	५	२५२	१४७	४७	८३	२२	८	०	२०	४
महिला	६३३	५	९५	४१	२०	१४	३	०	१	१६	१३
कृष्णनगर											
जम्मा	७,४९२	४४	१,२१७	८४४	५९६	८४९	७००	१४१	१९	१५	३४
पुरुष	४,२००	२१	७०२	५४५	३४०	४८९	३९१	९०	८	६	१५
महिला	३,२९२	२३	५१५	२९९	२५६	३६०	३०९	५१	११	९	१९
भिल्मी											
जम्मा	२,४९६	१५७	४५४	१८१	७०	९५	२६	६	०	६२	३
पुरुष	१,४८७	८०	३०७	१४६	४६	६६	१८	५	०	२८	१
महिला	१,००९	७७	१४७	३५	२४	२९	८	१	०	३४	२
पुरुषोत्तमपुर											

जम्मा	१,३०१	२७	६६०	२९८	९१	८५	७८	३४	१०	३	९	६
पुरुष	७९३	१६	३६३	१९१	६३	६६	५६	२१	५	२	७	३
महिला	५०८	११	२९७	१०७	२८	१९	२२	१३	५	१	२	३
रामनगर												
जम्मा	१,६७०	४५	१,०००	२९५	१४१	६४	७४	३६	१३	१	०	१
पुरुष	१,०३४	२४	५७८	१८९	९७	५०	५७	३०	८	०	०	१
महिला	६३६	२१	४२२	१०६	४४	१४	१७	६	५	१	०	०
शिवानगर												
जम्मा	१,६६५	२५	८७८	३१७	१३५	१५१	१०१	३७	१३	०	१	७
पुरुष	१,०९१	१२	५४४	२१५	१०७	१०६	६८	२३	१२	०	०	४
महिला	५७४	१३	३३४	१०२	२८	४५	३३	१४	१	०	१	३
सिसिहवा												
जम्मा	१,७४८	१०६	१,०१४	३३१	१२६	५१	४४	१८	१६	१	२८	१३
पुरुष	१,०७७	५६	५८६	२२५	९२	३६	३३	११	८	०	१९	११
महिला	६७१	५०	४२८	१०६	३४	१५	११	७	८	१	९	२
विद्यानगर												
जम्मा	१,६७२	०	९०९	३९८	१४०	८५	८२	१९	१०	०	२	२७
पुरुष	१,०६०	०	५०२	२७७	१०८	६९	६७	१२	८	०	२	१५
महिला	६१२	०	४०७	१२१	३२	१६	१५	७	२	०	०	१२

श्रोत: राष्ट्रिय जनगणना २०६८

बाणगंगा नगरपालिका



६) नगरपालिकाको नाम: बाणगंगा नगरपालिका

समावेश भएका साविक गा.वि.स. वा न.पा. वा गा.वि.स./ न.पा. का वडाहरू: बाणगंगा न.पा.

जनसंख्या: ७५२४२ क्षेत्रफल: २३३.६८ वर्ग कि.मी.

केन्द्र: साविक बाणगंगा नगरपालिका कार्यालय वडा संख्या: ११

सीमाना:

पूर्व: रुपन्देही जिल्ला

उत्तर: अर्घाखाँची जिल्ला

पश्चिम: बुद्धभुमी र कपिलवस्तु न.पा.

दक्षिण: कपिलवस्तु न.पा., शुद्धोदनर मायादेवी गा.पा.

वडा विभाजन

वडा नं.	समावेश भएका साविक गा.वि.स./न.पा.हरू	साविक वडा नं.	कैफियत
१	बाणगंगा	१	
२	बाणगंगा	२, ३	
३	बाणगंगा	८, ९	
४	बाणगंगा	१०	
५	बाणगंगा	११	
६	बाणगंगा	१२	
७	बाणगंगा	१३	
८	बाणगंगा	१४, १५	
९	बाणगंगा	१६, १७	
१०	बाणगंगा	४, ५	
११	बाणगंगा	६, ७	

(६) वाणगंगा नगरपालिका

१.१ वाणगंगा नगरपालिकाको पृष्ठभूमि

यो नगरपालिका लुम्बिनी अञ्चल, कपिलवस्तु जिल्लामा अवस्थित छ। स्थानीय तहको पुर्नसंरचनामा यो नगरपालिका साविक वाणगंगा, मेतिपुर, गजेहडा, पटना, हथौसा, कोपवा र भलवाड गा.वि.स. हरु मिलि बनेको नगरपालिका हो।

१.२ वाणगंगा नगरपालिकाको सक्षिप्त परिचय

नाम: वाणगंगा नगरपालिका

क्षेत्रफल (वर्ग कि.मि.): २३३.६८

केन्द्र: साविक वाणगंगा नगरपालिकाको कार्यालय

वडा संख्या: ११

जनसंख्या (२०६८ को जनगणना अनुसार): ७५२४२

जनघनत्व: ३२२

१.३ सिमाना

पूर्व: रुपन्देही जिल्ला

पश्चिम: बुद्धभूमि र कपिलवस्तु न.पा.

उत्तर: अर्घाखाँची जिल्ला

दक्षिण: कपिलवस्तु ग.पा., शुद्धोदन र मायादेवी गा.पा.

१.४ जनसंख्या सहितको वडा बिभाजन

वडा नं.	समावेश भएका साविक गा.वि.स./वडाहरू	साविक वडाहरू	जनसंख्या (रा.ज.ग. २०५८)	जनसंख्या (रा.ज.ग. २०६८)
१	वाणगंगा	१	४३३९	५३४१
२	वाणगंगा	२-३	६३५१	७७३९
३	वाणगंगा	८-९	४३४२	५७७६
४	वाणगंगा	१०	६६१९	७७०३
५	वाणगंगा	११	५४८२	५९६७
६	वाणगंगा	१२	४२९६	४५६३
७	वाणगंगा	१३	४५३०	५७८१
८	वाणगंगा	१४-१५	६३४३	८६७९
९	वाणगंगा	१६-१७	५७८४	५७३२
१०	वाणगंगा	४-५	७७०४	८८८२
११	वाणगंगा	६-७	७६५९	२०७२
जम्मा			६३४४९	७५२४२

श्रोत: राष्ट्रिय जनगणना २०५८, २०६८/ स्थानीय तह पुनसंरचना समितिको प्रतिवेदन

१.५ संस्थागत पुर्बाधार सम्बन्धी अवस्था

(क) शिक्षण संस्था													
सि.नं.	साविक गा.वि.स./न.पा.को नाम	प्रा.बि		नि.मा.बि		मा.बि		उ.मा.बि		स्नातक		स्नातकोत्तर	
		सामुदायिक	संस्थागत	सामुदायिक	संस्थागत	सामुदायिक	संस्थागत	सामुदायिक	संस्थागत	सामुदायिक	संस्थागत	सामुदायिक	संस्थागत
१	वाणगंगा न.पा.	१९	५	१३	३	५	१२	१०	४	२	०	१	०

(ख) स्वास्थ्य केन्द्र		
सि.नं.	साविक गा.वि.स./न.पा.को नाम	स्वास्थ्य केन्द्रको प्रकृति (स्वास्थ्य चौकी, प्रा.स्वा.के., आयुर्वेद, अस्पताल)
१	वाणगंगा न.पा.	स्वास्थ्य चौकी, अस्पताल

(ग) कृषि सेवा केन्द्र

सि.नं.	साविक गा.बि.स./न.पा.को नाम जम्मा गोटा कच्ची	भवनको प्रकृति		
		पक्की	कच्ची	पक्की
१	वाणगंगा न.पा.	१	०	१

(घ) पशु सेवा केन्द्र

सि.नं.	साविक गा.बि.स./न.पा.को नाम	भवनको प्रकृति		
		जम्मा गोटा	कच्ची	पक्की
१	वाणगंगा न.पा.	१	०	१

(ङ) हुलाक सेवा केन्द्र

सि.नं.	साविक गा.बि.स./न.पा.को नाम	भवनको प्रकृति		
		जम्मा गोटा	कच्ची	पक्की
१	वाणगंगा न.पा.	१	०	१

(च) साविक नगरपालिका/गा.बि.स.का भवनहरू

सि.नं.	साविक गा.बि.स./न.पा.को नाम	भवनको प्रकृति		
		जम्मा गोटा	कच्ची	पक्की
१	वाणगंगा न.पा.	१	०	१

(छ) खेलकुद मैदान

सि.नं.	स्थानको नाम	साविक गा.बि.स./न.पा.को नाम	साविक वडा नं.	क्षेत्रफल
१	वाणगंगा खेलमैदान	वाणगंगा न.पा.		७ हेक्टर

१.६ खानेपानि प्रयोग सम्बन्धी अवस्था

सि.नं.	साविक गा.बि.स./न.पा.को नाम	खानेपानि पहुँचको अवस्था (Coverage)	खानेपानिको प्रकृति (पाईप,खोला,कुवा)
१	वाणगंगा न.पा.	९३.२५%	१६९२७ पाईप

स्रोत: स्थानीय तह पुनर्संरचना समितिको प्रतिवेदन

१.७ शौचालय सम्बन्धी अवस्था

सि.नं.	साविक गा.बि.स./न.पा.को नाम	शौचालय भएका घरधुरी (५ मा)
१	वाणगंगा न.पा.	१००

स्रोत: स्थानीय तह पुनर्संरचना समितिको प्रतिवेदन

१.८ बैंक तथा वित्तीय संस्था सम्बन्धी अवस्था

सि.नं.	साविक गा.बि.स./न.पा.को नाम	सहकारी संस्थाहरूको संख्या	बैंकहरूको संख्या
१	वाणगंगा न.पा.		\$-RBB,EVEREST,PDBL,Garima develop

स्रोत: स्थानीय तह पुनर्संरचना समितिको प्रतिवेदन

१.९ बिजुत सेवा (%मा)

सि.नं.	साविक गा.बि.स./न.पा.को नाम	बिजुत सेवा प्राप्त गर्ने कुल घरधुरी %
१	वाणगंगा न.पा.	८५

१.१० व्यापारिक क्षेत्र (बजार)

सि.नं.	साविक गा.बि.स./न.पा.को नाम	मुख्य बजार	केन्द्रबाटको दुरी
१	वाणगंगा न.पा.	जीतपुर, ओदारी, गजेहडा	१-१० कि.मि

स्रोत: स्थानीय तह पुनर्संरचना समितिको प्रतिवेदन

१.५ वाणगंगा नगरपालिका भित्र रहेका जम्मा उद्योगहरूको संख्या

घरेलु	साना	मझौला	ठुला
१५०	५	२	

स्रोत: स्थानीय तह पुनर्संरचना समितिको प्रतिवेदन

२ रा.ज.ग.२०६८ अनुसार वाणगंगा नगरपालिकाको तथ्याङ्कहरू

२.१ वाणगंगा नगरपालिकामा घरको स्वामित्व अनुसारको घरधुरी संख्या

रा.ज.ग.२०६८ मा घरको स्वामित्वलाई निम्न ४ प्रकारमा विभाजन गरिएको छ। १) आफ्नै २) भाडाको ३) संस्थागत ४) अन्य जस अनुसारको विवरण तल तालिकामा देखाईएको छ।

सि.नं.	साविक गा.बि.स. नपा.को नाम	घरको स्वामित्व (ownership of households)				
		जम्मा	आफ्नै	भाडाको	संस्थागत	अन्य
१	वाणगंगा	२,८७२	२,५७६	२७२	४	२०
२	गजेहडा	२,९६०	२,६४२	२९१	९	१८
३	हथौसा	१,७७३	१,७०८	४५	२	१८
४	कोपवा	२,१४२	२,०८५	४४	४	९
५	भलवाड	१,२७९	१,२४१	२६	२	१०
६	मोतीपुर	३,३०७	३,०२८	२६४	४	११
७	पटना	१,६३२	१,६०८	१८	०	६
८	जम्मा	१५,९६५	१४,८८८	९६०	२५	९२

स्रोत: राष्ट्रिय जनगणना २०६८

२.२ वाणगंगा नगरपालिकामा घरको जगको बनावट अनुसारको घरधुरी संख्या

रा.ज.ग. २०६८ मा घरको जगको बनावटलाई निम्न ५ प्रकारमा विभाजन गरिएको छ। १) माटोको जोडाई भएको इट्टा/डुङ्गा २) सिमेन्टको जोडाई भएको इट्टा / डुङ्गा ३) पिलर सहितको ढलान ४) काठको पिलर ५) अन्य ६) अनुत्तरित

सि.नं.	साविक गा.बि.स. नपा.को नाम	जम्मा	घरको जगको प्रकार (Type of foundation of house)					अनुत्तरित
			माटोको जोडाई भएको इट्टा /डुङ्गा	सिमेन्टको जोडाई भएको इट्टा/डुङ्गा	पिलर सहितको ढलान	काठको पिलर	अन्य	
१	वाणगंगा	२,८७२	३१३	८८७	६८७	९३७	२९	१९
२	गजेहडा	२,९६०	७४८	१,२६०	४४१	४१०	३६	६५
३	हथौसा	१,७७३	६८६	३७५	२०४	३९६	१०९	३
४	कोपवा	२,१४२	४२१	९१८	२१५	५८२	२	४
५	भलवाड	१,२७९	१५८	१४०	८१	८८३	२	१५
६	मोतीपुर	३,३०७	४६०	९३६	८५४	१,०२८	११	१८
७	पटना	१,६३२	३५९	१६२	१९५	८६१	३५	२०
११	जम्मा	१५,९६५	३,१४५	४,६७८	२,६७७	५,०९७	२२४	१४४

स्रोत: राष्ट्रिय जनगणना २०६८

२.३ वाणगंगा नगरपालिकामा घरको बाहिरी भित्ताको बनावट अनुसारको घरधुरी संख्या

रा.ज.ग. २०६८ मा घरको बाहिरी भित्ताको बनावटलाई निम्न ६ प्रकारमा विभाजन गरिएको छ । १) माटोको जोडाई भएको इट्टा ढुङ्गा २) सिमेन्टको जोडाई भएको इट्टा ढुङ्गा ३) काठको फल्याक ४) बाँस ५) काचो इट्टा ६) अन्य ७) अनुत्तरित

सि. नं.	साविक गा.वि.स. नपा.को नाम	जम्मा	घरको बाहिरी भित्ताको प्रकार (Type of foundation of house)						
			माटोको जोडाई भएको इट्टा / ढुङ्गा	सिमेन्टको जोडाई भएको इट्टा / ढुङ्गा	काठको फल्याक	बाँस	काचो इट्टा	अन्य	अनुत्तरित
१	वाणगंगा	२,८७२	४९२	१,६४१	२६१	४४२	४	१३	१९
२	गजेहडा	२,९६०	८३७	१,६६३	४९	२६८	८	६३	७२
३	हथौसा	१,७७३	५११	७७२	६०	१४०	४	२८३	३
४	कोपवा	२,१४२	४७३	१,१२४	१७	४३२	३	८९	४
५	भलवाड	१,२७९	२६५	२४७	४८३	४४	२	२२३	१५
६	मोतीपुर	३,३०७	६१३	१,८५२	११५	३९२	५५	२६२	१८
७	पटना	१,६३२	४७३	२८२	५३	६२१	९	१७४	२०
८	जम्मा	१५,९६५	३,६६४	७,५८१	१,०३८	२,३३९	८५	१,१०७	१५१

श्रोत: राष्ट्रिय जनगणना २०६८

२.४ वाणगंगा नगरपालिकामा घरको छतको बनावट अनुसारको घरधुरी संख्या

रा.ज.ग. २०६८ मा घरको छतको बनावटलाई निम्न ७ प्रकारमा विभाजन गरिएको छ । १) पराल / फुस २) टिन ३) सिमेन्ट ढालन ४) काठ ५) माटो ६) अन्य ७) अनुत्तरित

सि. नं.	साविक गा.वि.स. नपा.को नाम	जम्मा	घरको छतको प्रकार (Type of roof of house)							
			पराल/फुस	टिन	टायल/साय्बट	सिमेन्ट ढालन	काठ	माटो	अन्य	अनुत्तरित
१	वाणगंगा	२,८७२	१५७	७२१	५२५	१,४४१	८	०	१	१९
२	गजेहडा	२,९६०	२१८	५२२	४०५	१,७२२	४	०	१७	७२
३	हथौसा	१,७७३	३२३	१७५	२८२	९८५	२	०	२	४
४	कोपवा	२,१४२	२६६	१४५	४००	१,२५९	५	०	६१	६
५	भलवाड	१,२७९	२२६	५६१	२२१	२४६	५	०	१	१९
६	मोतीपुर	३,३०७	४०६	६०९	६२९	१,६२०	१६	०	६	२१
७	पटना	१,६३२	३३६	१५७	६८७	४१७	१२	०	२	२१
८	जम्मा	१५,९६५	१,९३२	२,८९०	३,१४९	७,६९०	५२	०	९०	१६२

श्रोत: राष्ट्रिय जनगणना २०६८

२.५ वाणगंगा नगरपालिकामा पिउने पानीको मुख्य स्रोतहरूको अनुसारको घरधुरी संख्या

रा.ज.ग. २०६८ मा पिउने पानीको मुख्य स्रोतहरूलाई निम्न ८ प्रकारमा विभाजित गरिएको छ । १) धारा/ पाईप २) ट्युबवेल / हातेपम्प ३) ढाकिएको इनार / कुवा ४) खुला इनार/कुवा ५) मुलधारा ६) नदी / खोला ७) अन्य ८) अनुत्तरित ।

सि. नं.	साविक गा.वि.स. नपा.को नाम	जम्मा	खानेपानीको मुख्य स्रोत (main source of drinking water)							
			धारा/ पाईप	ट्युबवेल/ हातेपम्प	ढाकिएको इनार/कुवा	खुला इनार /कुवा	मुलधारा	नदी खोला	अन्य	अनुत्तरित
१	वाणगंगा	२,८७२	६१६	२,२०१	३	६	०	०	३८	८
२	गजेहडा	२,९६०	११८	२,७३१	८	१	७	०	५९	३६
३	हथौसा	१,७७३	५९३	१,१७६	१	२	१	०	०	०

४	कोपवा	२,१४२	४२१	१,६३९	५	१	५	०	६९	२
५	भलवाड	१,२७९	२४५	९२२	१	०	९१	६	१	१३
६	मोतीपुर	३,३०७	१,०६०	२,१२१	५	१	३	०	११०	७
७	पटना	१,६३२	४७	१,३७१	३	०	३५	०	१५७	१९
८	जम्मा	१५,९६५	३,१००	१२,१६१	२६	११	१४२	६	४३४	८५

श्रोत: राष्ट्रिय जनगणना २०६८

२.६ वाणगंगा नगरपालिकामा खाना पकाउन इन्धन प्रयोग अनुसारको घरधुरी संख्या

रा.ज.ग. २०६८ मा खाना पकाउन इन्धन प्रयोगलाई निम्न ८ प्रकारमा विभाजित गरिएको छ । १) काठ/ दाउरा २) मट्टितेल ३) एल. पी. ग्यास ४) गुईठा / गोहरा ५) गोबर ग्यास ६) विजुली ७) अन्य ८) अनुत्तरीत ।

सि. नं.	साविक गा.बि.स. नया.को नाम	खाना पकाउन अक्सर प्रयोग गरिने इन्धनहरू (usual type of fuel used for cooking)								
		जम्मा	काठ/दाउरा	मट्टितेल	एल. पी ग्यास	गुईठा/गोहरा	गोबर ग्यास	बिजुली	अन्य	अनुत्तरित
१	वाणगंगा	२,८७२	२,०८२	१२	५१०	१	२५९	०	०	८
२	गजेहडा	२,९६०	१,९५९	६	७१८	३	२३२	१	४	३७
३	हथौसा	१,७७३	१,१५४	६	१७०	१११	३०५	०	२७	०
४	कोपवा	२,१४२	१,५८२	४	१७९	३	३७२	०	०	२
५	भलवाड	१,२७९	१,१२०	१	३२	०	११२	०	१	१३
६	मोतीपुर	३,३०७	२,३०२	२४	५७३	४	३९४	१	२	७
७	पटना	१,६३२	१,३६०	११	१८	१७२	४२	३	७	१९
८	जम्मा	१५,९६५	११,५५९	६४	२,२००	२९४	१,७१६	५	४१	८६

श्रोत: राष्ट्रिय जनगणना २०६८

२.७ वाणगंगा नगरपालिकामा बत्ति बाल्न अक्सर प्रयोग अनुसारको घरधुरी संख्या

रा.ज.ग. २०६८ मा बत्ति बाल्न अक्सर प्रयोग गरिने इन्धनहरूलाई निम्न ६ प्रकारमा विभाजित गरिएको छ । १) विजुली २) मट्टितेल ३) गोबर ग्यास ४) सोलर ५) अन्य ७) अनुत्तरीत ।

सि. नं.	साविक गा.बि.स. नया.को नाम	खाना पकाउन अक्सर प्रयोग गरिने इन्धनहरू (usual type of fuel used for cooking)						अनुत्तरित
		जम्मा	बिजुली	मट्टितेल	गोबर ग्यास	सोलर	अन्य	
१	वाणगंगा	२,८७२	२,५३७	३१०	४	१	११	९
२	गजेहडा	२,९६०	२,६९६	२०९	१०	२	३	४०
३	हथौसा	१,७७३	१,३५३	३८६	१	३	३०	०
४	कोपवा	२,१४२	१,७९४	३४०	४	२	०	२
५	भलवाड	१,२७९	१,१२८	१२८	२	०	८	१३
६	मोतीपुर	३,३०७	२,९५८	३२१	४	७	१०	७
७	पटना	१,६३२	१,२६४	३३८	०	८	३	१९
८	जम्मा	१५,९६५	१३,७३०	२,०३२	२५	२३	६५	९०

श्रोत: राष्ट्रिय जनगणना २०६८

२.८ वाणगंगा नगरपालिकामा चर्पी प्रयोग अनुसारको घरधुरी संख्या

रा.ज.ग. २०६८ मा प्रयोग गरिएका चर्पीलाई निम्न ४ प्रकारमा विभाजित गरिएको छ । १) चर्पी नभएको २) फ्लस भएको चर्पी ३) सधारण चर्पी ४) अनुत्तरीत ।

सि. नं.	साविक गा.वि.स. नपा.को नाम	प्रयोग गरिएको चर्पीको प्रकार (type of toilet for used)				
		जम्मा	चर्पीनै नभएको	भलस भएको चर्पी	साधारण चर्पी	अनुत्तरित
१	वाणगंगा	२,८७२	३७९	२,१०४	३८०	९
२	गजेहडा	२,९६०	६५५	१,०२१	१,२४८	३६
३	हथौसा	१,७७३	७१९	७९४	२६०	०
४	कोपवा	२,१४२	३७८	१,१९१	५७१	२
५	भलवाड	१,२७९	२६७	८६२	१३७	१३
६	मोतीपुर	३,३०७	५४९	२,४१६	३३६	६
७	पटना	१,६३२	१,२९४	२२४	९६	१८
८	जम्मा	१५,९६५	४,२४१	८,६१२	३,०२८	८४

श्रोत: राष्ट्रिय जनगणना २०६८

२.५ वाणगंगा नगरपालिकामा विभिन्न प्रकारका सुविधा भएको घरधुरी संख्या

रा.ज.ग. २०६८ मा सुविधा भएको घरधुरीहरूलाई निम्न १५ प्रकारमा विभाजित गरिएको छ । १) सुविधानै नभएको २)कमतिमा एउटा सुविधा भएको ३) रेडियो ४) टेलिभिजन ५) केवल टेलिभिजन ६) कम्प्यूटर ७) इन्टरनेट ८) टेलीफोन ९) मोबाइल फोन १०) मोटर ११) मोटर साइकल १२) साइकल १३) अन्य गाडी भएको १४) फ्रिज १५) अनुत्तरित ।

सि. नं.	साविक गा.वि.स. नपा.को नाम	सुविधा भएको घरधुरीहरू (Household having facility of)															
		जम्मा	सुविधानै नभएको	कमतिमा एउटा सुविधा भएको	रेडियो	टि.भी.	टि.भी. केवल	कम्प्यूटर	इन्टरनेट	टेलीफोन	मोबाइल फोन	मोटर	मोटर साइकल	साइकल	अन्य गाडी	फ्रिज	अनुत्तरित
१	वाणगंगा	२,८७२	८२	२,७७०	१,४७७	१,०९८	९६०	१५७	२१	२३५	२,३८८	५२	३९३	२,३२४	९	४३४	२०
२	गजेहडा	२,९६०	१२२	२,८०१	१,०९८	९१२	८०३	१२४	२२	११०	२,२२९	३७	३६३	२,३८४	३४	१९३	३७
३	हथौसा	१,७७३	६०	१,६९२	८२२	७१४	२५८	६८	७	९०	१,३५६	२४	२००	१,४७४	१४	७९	२१
४	कोपवा	२,१४२	११८	१,९९६	१,०८६	१,०९१	१३३	६३	६	७	१,६५०	२२	२०९	१,७६३	७	८९	२८
५	भलवाड	१,२७९	९५	१,१५८	७२९	४५६	८५	१८	०	५१	९५८	४	६४	८५९	४	३२	२६
६	मोतीपुर	३,३०७	१४३	३,१६४	१,६६८	१,६७२	८४८	२०४	६६	१०२	२,७३०	२३	३६४	२,४३१	१५	३३०	२६
७	पटना	१,६३२	८४	१,५४८	६३०	५५२	०	७	१	१३	१,१९९	११	१०५	१,४२४	७	२७	२३
८	जम्मा	१५,९६५	७०४	१५,०८०	७,७१०	६,४९५	३,०८७	६४१	१२३	६७२	१२,५१०	१७३	१,६९८	१२,६५९	९०	१,१८४	१८१

श्रोत: राष्ट्रिय जनगणना २०६८

२.१० वाणगंगा नगरपालिकामा अनुपस्थित जनसंख्या र घरधुरी संख्या

सि. नं.	साविक गा.वि.स. नपा.को नाम	अनुपस्थित जनसंख्या (Absent population)					
		जम्मा	घर नभएको	जम्मा	पुरुष	महिला	लिङ्ग अनुत्तरित
१	वाणगंगा	२,८७२	१,०५७	१,४०५	१,२५०	१५५	०
२	गजेहडा	२,९६०	९८९	१,३२१	१,१९९	१२२	०

३	हथौसा	१,७७३	४७८	६४३	५८७	५६	०
४	कोपवा	२,१४२	७४०	१,०२१	९०५	११६	०
५	भलवाड	१,२७९	६२०	८८४	७७९	१०५	०
६	मोतीपुर	३,३०७	१,३४६	१,९८३	१,६९१	२९२	०
७	पटना	१,६३२	४०५	५२५	४९४	३१	०
८	जम्मा	१५,९६५	५,६३५	७,७८२	६,९०५	८७७	०

श्रोत: राष्ट्रिय जनगणना २०६८

२.११ वाणगंगा नगरपालिकामा घरधुरी जनसंख्या र औषत घरधुरी संख्या

सि. नं.	साविक गा.वि.स. नपा.को नाम	घरधुरी	जनसंख्या			औषत घरधुरी संख्या	लैंगिक औषत
			जम्मा	पुरुष	महिला		
१	वाणगंगा	२,८७२	१३,०८०	६,००५	७,०७५	४.५५	८४.८८
२	गजेहडा	२,९६०	१३,४७९	६,२७७	७,२०२	४.५५	८७.१६
३	हथौसा	१,७७३	९,०७९	४,२८३	४,७९६	५.१२	८९.३०
४	कोपवा	२,१४२	१०,५३०	४,८८९	५,६४१	४.९२	८६.६७
५	भलवाड	१,२७९	५,७३२	२,५६१	३,१७१	४.४८	८०.७६
६	मोतीपुर	३,३०७	१४,४६०	६,६६७	७,७९३	४.३७	८५.५५
७	पटना	१,६३२	८,८८२	४,२५१	४,६३१	५.४४	९१.७९
८	जम्मा	१५,९६५	७५,२४२	३४,९३३	४०,३०९	४।७१	८६।६६

श्रोत: राष्ट्रिय जनगणना २०६८

२.१२ बाणगंगा नगरपालिकामा ५ वर्ष उमेर समूहको जनसंख्या विवरण

गा.वि.सं.र नगरपालिका	लिंग	उमेर समूह																			
		००-०४	०५-०९	१०-१४	१५-१९	२०-२४	२५-२९	३०-३४	३५-३९	४०-४४	४५-४९	५०-५४	५५-५९	६०-६४	६५-६९	७०-७४	७५				
बाणगंगा	दुबै लिंग	१,०२३	१,३७०	१,६७७	१,५८४	१,२४६	१,१३५	९०५	८०५	६८७	५९४	५२०	४३५	३८६	३२५	२८५	२५०	२१५	१८५	१७०	२५८
	पुरुष	५४९	७२०	८५०	७५५	४६१	४३१	३७७	३३३	२९०	२८१	२४५	२३७	२१८	१९८	१८५	१६५	१५८	१४८	१२७	१२५
	महिला	४७४	६५०	८२७	८२९	७८५	७०४	४७२	४७२	३९७	३९३	३४०	३४९	३३७	३१९	२९७	२७९	२६७	२४०	२०९	१२३
	दुबै लिंग	१,०१२	१,३९७	१,७८९	१,७०३	१,३६६	१,०६८	८४४	८३६	७३३	६८३	६०८	५४५	४८५	४३५	३९५	३५५	३२५	२९५	२६५	२१५
गजेहडा	पुरुष	५४१	७२५	८९६	८२५	५५५	४२५	३५८	३३५	३१४	३००	२५६	२३४	२१८	१५१	१५२	१४४	१५१	१५२	१०३	१०७
	महिला	४७१	६७२	८९३	८७८	८११	६४३	४८६	४०१	४४९	३८३	३०९	२९२	२९२	२१७	१८४	१८५	१८५	१८५	७६	१११
	दुबै लिंग	७३०	१,०२६	१,२७२	१,१९४	८६६	६८१	६९३	५५५	५५५	४०७	३५५	३०४	२९६	२९६	२५५	२५५	२५५	२५५	१०५	११३
	पुरुष	३७३	५२८	६४०	५६६	३५६	२७२	२४१	२४८	२४३	१९८	१९८	१४८	१५२	११८	११८	१०७	१५२	१५२	३८	५५
हथौसा	महिला	३५७	४९८	६३२	६२८	४६०	४०९	३७२	३०७	२९४	२०९	१५६	१४४	१५६	१५६	१५६	१५६	१५६	१५६	६७	५८
	दुबै लिंग	८११	१,१७२	१,४९६	१,३४१	९३४	७२१	६६१	६५७	५९७	५६६	४९७	४९७	४९७	४९७	४९७	४९७	४९७	४९७	१०६	१६३
	पुरुष	४३१	५८८	७५१	६१२	३७२	२८८	२६५	२६४	२७३	२५६	२५६	२५६	२५६	२५६	२५६	२५६	२५६	२५६	८४	८५
	महिला	३८०	५८४	७४५	७२९	५६२	४३३	३९६	३९३	३२४	३१०	२७३	२५६	२५६	२५६	२५६	२५६	२५६	२५६	९९	७८
भलवाड	दुबै लिंग	४९७	६२१	८२५	७११	४४५	३९२	३०५	३०५	२८८	२७३	२५६	२५६	२५६	२५६	२५६	२५६	२५६	२५६	९९	११६
	पुरुष	२६०	३११	४२८	३२१	१५३	१४२	११२	१०८	१०७	११८	११८	११८	११८	११८	११८	११८	११८	११८	५९	७८
	महिला	२३७	३१०	४२८	३९०	२९२	२५०	२३१	२३१	२३१	२३१	२३१	२३१	२३१	२३१	२३१	२३१	२३१	२३१	४०	५७
	दुबै लिंग	१,२०८	१,५७६	१,९६७	१,७०९	१,३१४	१,१२०	९५९	९०२	८८१	८६७	८६७	८६७	८६७	८६७	८६७	८६७	८६७	८६७	२३३	२७३
मोतिपुर	पुरुष	६६५	८२१	१,००९	७८७	४७०	४११	३८०	३६२	३४९	३४९	३४९	३४९	३४९	३४९	३४९	३४९	३४९	३४९	१०७	१५५
	महिला	५४३	७५५	९५८	९२२	८४४	७०९	५७९	५४०	४३२	३६४	३१५	२२३	२१६	२१६	२१६	२१६	२१६	२१६	१२६	११८
	दुबै लिंग	७९१	१,१०६	१,१८५	१,०९१	७९६	७२२	५८०	५९८	४७२	३६५	३१०	२८१	२७६	२७६	२७६	२७६	२७६	२७६	११६	११८
	पुरुष	४१६	५६१	५९५	५१४	३३६	२८९	२३२	२३२	२३३	१८८	१५५	१४६	१४६	१४६	१४६	१४६	१४६	१४६	६४	५८
पटना	महिला	३७५	५४५	५९०	५७७	४६०	४३३	३४१	३६६	३४९	३४९	३४९	३४९	३४९	३४९	३४९	३४९	३४९	३४९	६०	६०
	दुबै लिंग	६०७२	८२६८	१०२४२	९३३३	६९१७	५८३९	४९०५	४५५८	४१२५	३५४६	३०९९	२६२४	२६२४	२६२४	२६२४	२६२४	२६२४	२६२४	१०४८	१२५९
	पुरुष	३२३५	४२५४	५१६९	४३४०	२७०३	२२५८	१९७२	१८८९	१८८९	१८८९	१८८९	१८८९	१८८९	१८८९	१८८९	१८८९	१८८९	१८८९	५४१	६४४
	महिला	२८३७	४०१४	५०७३	४९९३	४२१४	३५८१	२९३३	२६७६	२६७६	२६७६	२६७६	२६७६	२६७६	२६७६	२६७६	२६७६	२६७६	२६७६	५०७	६१५

श्रीतः राष्ट्रिय जनगणना २०६८

२.१३ बाणगंगा न.पा.मा जात /जाति अनुसारको जनसंख्या (रा.ज.ग.२०६८ अनुसार विस्तृत)

सि. नं.	जात/जातिको नाम	जम्मा	पुरुष	महिला	सि. नं.	जात / जातिको नाम	जम्मा	पुरुष	महिला
१	थारु	२७९५२	१३५१८	१४४३४	२५	हलुवाई	१३३	६९	६४
२	ब्राह्मण- हिल	१८८७२	८४९०	१०३८२	२६	मल्लाहा	१२१	५१	७०
३	क्षेत्री	७८९३	३४८४	४४०९	२७	कहार	११५	६०	५५
४	मगर	७२२८	३१७०	४०५८	२८	लोघ	५७	३३	२४
५	कामी	२२८०	१०५१	१२२९	२९	तेली	५३	२०	३३
६	ठकुरी	१८१३	८०६	१००७	३०	तराई अन्य	५०	२७	२३
७	दमाई, ढोली	१३३६	६३८	६९८	३१	लोहार	३७	२०	१७
८	मुसलमान	९५४	४७७	४७७	३२	बोटे	३४	१८	१६
९	दलित अन्य	८६०	३९७	४६३	३३	ब्राह्मण, तराई	३०	१४	१६
१०	सन्यासी, दशनामी	६९८	३१३	३८५	३४	घर्ती, भुजेल	३०	१४	१६
११	गुरुङ्ग	६८२	३१३	३६९	३५	थकाली	२६	१३	१३
१२	नेवार	५७२	२६१	३११	३६	बंगाली	२५	१४	११
१३	यादव	४७५	२४१	२३४	३७	तामाङ्ग	२५	१०	१५
१४	अन्य	३९५	१८४	२११	३८	गडेरी, भेंधार	२२	१३	९
१५	सार्की	३६०	१६८	१९२	३९	कानु	१९	११	८
१६	कुमाल	३०२	१४४	१५८	४०	शोर्पा	१४	७	७
१७	बादी	२६४	११८	१४६	४१	दनुवार	१४	६	८
१८	हजाम, ठाकुर	२३४	११६	११८	४२	पत्थरकट्टा, कुशवाडिया	१२	५	७
१९	चमार, हरिजन, राम	२२८	१०३	१२५	४३	गाईने	१२	४	८
२०	कुर्मी	२२७	१२१	१०६	४४	बढई	११	७	४
२१	माझी	२१६	१११	१०५	४५	कायशथ	११	२	९
२२	दुसाद, पासवान, पासी	२०४	११३	९१	४६	राई	११	७	४
२३	कथवनियाँ	१८३	९१	९२	४७	जम्मा	७५२४२	३४९३३	४०३०९
२४	केवट	१५२	८०	७२	४८				

श्रोत: राष्ट्रिय जनगणना २०६८

२.१४ बाणगंगा न.पा.मा मातृभाषा अनुसारको जनसंख्या (रा.ज.ग.२०६८ अनुसार विस्तृत)

सि. नं.	मातृभाषाको नाम	जम्मा	पुरुष	महिला	सि. नं.	मातृभाषाको नाम	जम्मा	पुरुष	महिला
१	नेपाली	४००४५	१७९७८	२२०६७	१०	हिन्दी	१२२	६८	५४
२	थारु	२७१८०	१३१४१	१४०३९	११	अन्य	१०९	५५	५४
३	मगर	३३९४	१५१२	१८८२	१२	रिपोर्ट नभएको	६२	३३	२९
४	अवधी	२५१०	१२७०	१२४०	१३	थकाली	२१	१०	११

५	उर्दू	८६६	४२२	४४४	१४	तामाङ्ग	१७	६	११
६	नेवार	२९७	१३९	१५८	१५	बोटे	१५	८	७
७	गुरुङ्ग	२८८	१२९	१५९	१६	शेर्पा	१४	७	७
८	भोजपुरी	१४९	८१	६८	१७	दनुवार	१४	६	८
९	मैथिली	१३९	६८	७१	१८	जम्मा	७५२४२	३४९३३	४०३०९

श्रोत: राष्ट्रिय जनगणना २०६८

२.१५ बाणगंगा न.पा.मा अपाङ्गता सम्बन्धी विवरण(रा.ज.ग.२०६८ अनुसार विस्तृत)

बाणगंगा न.पा.मा जिल्लामा २०६८साल सम्ममा, आंशिक र पुर्ण रुपमा अपाङ्गता भएका व्यक्तिको कुल संख्या १५१० रहेको छ जुन कि कुलजनसंख्याको २ प्रतिशत रहेको छ तल दिइएको तालिकामा गा.वि.स.अनुसार अपाङ्गता सम्बन्धी विवरण रहेको छ ।

गा.वि.स./न.पा.	जम्मा जनसंख्या	अपाङ्गता नभएको संख्या	अपाङ्गता भएको संख्या							
			आंशिक	अन्धो कम देख्ने	बहिरो सुन्ने गारो हुने	बहिरो र अन्धो	बोल्ने गारो हुने	मानसिक अपाङ्गता	बौद्धिक अपाङ्गता	बहु अपाङ्गता
बाणगंगा न.पा. जम्मा										
दुवै लिंग	७५२४२	७३७३२	५७१	२४३	१६४	२५	२१३	१०३	५३	१३८
पुरुष	३४९३३	३४१०५	३४०	११७	८२	११	११४	६२	२७	७५
महिला	४०३०९	३९६२७	२३१	१२६	८२	१४	९९	४१	२६	६३
बाणगंगा										
दुवै लिंग	१३,०८०	१२,८४१	८४	३३	२५	१	४२	२०	१३	२१
पुरुष	६,००५	५,८७२	५४	१३	१४	१	२३	१२	४	१२
महिला	७,०७५	६,९६९	३०	२०	११	०	१९	८	९	९
गजेहडा										
दुवै लिंग	१३,४७९	१३,२५७	९०	२६	१८	३	३८	१७	१०	२०
पुरुष	६,२७७	६,१५४	५२	१३	७	१	२१	१२	६	११
महिला	७,२०२	७,१०३	३८	१३	११	२	१७	५	४	९
हथौसा										
दुवै लिंग	९,०७९	८,८५४	९१	४९	२९	३	२६	९	७	११
पुरुष	४,२८३	४,१६४	४८	२५	१७	२	१४	६	५	२
महिला	४,७९६	४,६९०	४३	२४	१२	१	१२	३	२	९
कोपवा										
दुवै लिंग	१०,५३०	१०,३३६	६८	३६	१५	६	२६	११	५	२७
पुरुष	४,८८९	४,७७७	३८	२१	८	२	१६	६	४	१७
महिला	५,६४१	५,५५९	३०	१५	७	४	१०	५	१	१०
भलवाड										
दुवै लिंग	५,७३२	५,५७७	५०	२४	२१	२	२२	१३	२	२१
पुरुष	२,५६१	२,४७९	२९	१०	८	१	१२	८	२	१२

महिला	३,१७१	३,०९८	२१	१४	१३	१	१०	५	०	९
मोतिपुर										
दुबै लिंग	१४,४६०	१४,०८१	१४२	५९	४५	१०	५०	२८	१५	३०
पुरुष	६,६६७	६,४६७	८४	२९	२३	४	२५	१४	५	१६
महिला	७,७९३	७,६१४	५८	३०	२२	६	२५	१४	१०	१४
पटना										
दुबै लिंग	८,८८२	८,७८६	४६	१६	११	०	९	५	१	८
पुरुष	४,२५१	४,१९२	३५	६	५	०	३	४	१	५
महिला	४,६३१	४,५९४	११	१०	६	०	६	१	०	३

श्रोत: राष्ट्रिय जनगणना २०६८

२.१६ बाणगंगा न.पा.मा पुर्व र सो भन्दा माथिको जनसंख्याको साक्षरताको अवस्था

गा.बि.स./न.पा.	पु वर्ष र सो भन्दा माथिको जम्मा जनसंख्या	पु वर्ष र सो भन्दा माथिको जनसंख्या			साक्षरता उल्लेख नभएको	साक्षरतादर
		पढन र लेखन दुबै सक्ने	पढन मात्र सक्ने	पढन र लेखन दुबै नसक्ने		
बाणगंगा न.पा.जम्मा						
जम्मा	६९१७०	५०४८६	१४३२	१७९८२	७०	७२।१५
पुरुष	३१६९८	२५९२४	६३५	५११२	२७	८१।१३
महिला	३७४७२	२४५६२	७९७	१२०७०	४३	६४।१२
बाणगंगा						
जम्मा	१२,०५७	९,३८२	१७१	२,५०२	२	७७।८१
पुरुष	५,४५६	४,६४३	८२	७२९	२	८५।१०
महिला	६,६०१	४,७३९	८९	१,७७३	०	७१।७९
गजेहडा						
जम्मा	१२,४६७	९,४९३	३१७	२,६५७	३२	७६।१५
पुरुष	५,७३६	४,८४९	१२९	७५०	८	८४।५४
महिला	६,७३१	४,६४४	१८८	१,९०७	२४	६८।९९
हथौसा						
जम्मा	८,३४९	५,८५०	९१	२,३९८	१२	७०।०७
पुरुष	३,९१०	३,२०६	४०	६५९	५	८१।९९
महिला	४,४३९	२,६४४	५१	१,७३७	७	५९।५६
कोपवा						
जम्मा	९,७१९	६,५७१	२४५	२,९०३	३	६७।६१
पुरुष	४,४५८	३,४२९	१२०	९०९	३	७६।१२
महिला	५,२६१	३,१४२	१२५	१,९९४	०	५९।७२
भलवाड						
जम्मा	५,२३५	३,७६१	१८३	१,२९१	३	७१।८४
पुरुष	२,३०१	१,८३१	७४	३९६	०	७९।५७

महिला	२,९३४	१,९३०	१०९	८९२	३	६५१७८
मोतिपुर						
जम्मा	१३,२५२	१०,२०१	२११	२,८३९	९	७६१९८
पुरुष	६,००२	५,०९३	८८	८१६	५	८४१८६
महिला	७,२५०	५,१०८	१२३	२,०१५	४	७००१२
पटना						
जम्मा	८,०९१	५,२२८	२१४	२,६४०	९	६४१६२
पुरुष	३,८३५	२,८७३	१०२	८५६	४	७४१९२
महिला	४,२५६	२,३५५	११२	१,७८४	५	५५३३३

श्रोत: राष्ट्रिय जनगणना २०६८

२.१७ बाणगंगा न.पा.मा समावेश भएका गा.बि.स.हरूको गरीबी सम्बन्धि बिबरण

सि.नं.	गा.बि.स./न.पा.को नाम	गरिबीको दर (%)मा	गरिबीको विषमता (%)मा	गरिबीको गहनता (%)मा
१	बाणगंगा	१०(२.६३)	१.८८(०.६१)	०.५५(०.२१)
२	गजेहडा	१०(२.६३)	१.८८(०.६१)	०.५५(०.२१)
३	हथौसा	१७.४९(३.७१)	३.६९(१.०१)	१.१७(०.३८)
४	कोपवा	१३.५१(३.२)	२.६८(०.७६)	०.८२(०.२७)
५	भलवाड	१६.३२(३.५६)	३.३९(०.९४)	१.०६(०.३५)
६	मोतीपुर	८.८७(२.३५)	१.७१(०.५६)	०.५१(०.२)
७	पटना	३१.९८(५.७८)	७.२१(१.७६)	२.३८(०.७)

श्रोत: राष्ट्रिय जनगणना २०६८/गरिबीको लघुक्षेत्र अनुमान २०६८

२.१८ बाणगंगा न.पा.मा धुवर्ष र सो भन्दा माथिको जनसंख्याको साक्षरताको अवस्था

गा.बि.स./न.पा.	धुवर्ष र सो भन्दा माथिको जम्मा जनसंख्या	शैक्षिक तह पुरा गरेको जनसंख्या								शैक्षिक शिक्षा	तह उल्लेख नभएको	
		पुर्व प्राथमिक	प्राथमिक (१-५)	निम्न माध्यमिक (६-८)	माध्यमिक (९-१०)	एस.एल.सी वा सो सरह	उच्च मा.बि.	स्नातक	स्नाकोतिर			अन्य
बाणगंगा न.पा.जम्मा												
जम्मा	५११९७	२०८९	१८५९०	११३०७	५८२०	७१८१	२६७१	८८०	३०९	४१	२०३७	२७२
पुरुष	२६२८२	११५९	९९११	५६७६	२८४१	३५१६	१३९३	५४५	२४२	२०	८५५	१२४
महिला	२४९१५	९३०	८६७९	५६३१	२९७९	३६६५	१२७८	३३५	६७	२१	११८२	१४८
बाणगंगा												
जम्मा	९,४६४	४६५	३,०४८	१,९३६	१,०४३	१,६२६	६१३	१८७	८७	३	३३७	११९
पुरुष	४,६८९	२७२	१,५९९	८९९	४७६	७७४	३०५	११६	६६	१	१३६	४५
महिला	४,७७५	१९३	१,४४९	१,०३७	५६७	८५२	३०८	७१	२१	२	२०१	७४
गजेहडा												
जम्मा	९,५६५	२८६	३,१६६	२,०४२	१,०८९	१,४३३	५९०	२२०	६३	३	६३६	३७
पुरुष	४,८८३	१६१	१,६७७	१,०४९	५४५	७३७	२९७	१२८	४४	१	२२७	१७
महिला	४,६८२	१२५	१,४८९	९९३	५४४	६९६	२९३	९२	१९	२	४०९	२०

हथौसा												
जम्मा	५,९८६	३०६	२,३४७	१,३४३	६२२	७७४	२५३	९७	२७	१	२००	१६
पुरुष	३,२७५	१६०	१,३२५	७१९	३२५	३९८	१४७	७२	२३	०	९६	१०
महिला	२,७११	१४६	१,०२२	६२४	२९७	३७६	१०६	२५	४	१	१०४	६
कोपवा												
जम्मा	६,६५१	१६३	२,६०६	१,५९५	७९०	८५०	३७५	९३	२१	९	१०२	४७
पुरुष	३,४६८	९०	१,३७७	८३२	३९७	४१४	२०५	६२	१८	४	४०	२९
महिला	३,१८३	७३	१,२२९	७६३	३९३	४३६	१७०	३१	३	५	६२	१८
भलवाड												
जम्मा	३,८४९	११५	१,५६६	९३७	६३१	३४६	१३३	४०	११	३	५२	१५
पुरुष	१,८७४	५४	७९०	४६३	२९०	१५१	७२	१७	१०	१	१९	७
महिला	१,९७५	६१	७७६	४७४	३४१	१९५	६१	२३	१	२	३३	८
मोतिपुर												
जम्मा	१०,३१८	४३०	३,४५०	२,१७९	१,०४४	१,७०७	५९६	२२६	८८	१३	५६५	२०
पुरुष	५,१५६	२४१	१,८१८	१,००७	४८०	८१०	२९२	१३८	७३	७	२८२	८
महिला	५,१६२	१८९	१,६३२	१,१७२	५६४	८९७	३०४	८८	१५	६	२८३	१२
पटना												
जम्मा	५,३६४	३२४	२,४०७	१,२७५	६०१	४४५	१११	१७	१२	९	१४५	१८
पुरुष	२,९३७	१८१	१,३२५	७०७	३२८	२३२	७५	१२	८	६	५५	८
महिला	२,४२७	१४३	१,०८२	५६८	२७३	२१३	३६	५	४	३	९०	१०

श्रोत: राष्ट्रिय जनगणना २०६८



मायादेवी गाउँपालिका

७) गाउँपालिकाको नाम:मायादेवी गाउँपालिका

समावेश भएका साविक गा.वि.स.बा न.पा.बा गा.वि.स./ न.पा.का बडाहरु:पकडी, अभिराव, फुलिका, पिपरा, बलुहा,

डुमरा, हरनामपुर र बिजुवा गा.वि.स.

जनसंख्या: ४८२१८

केन्द्र: साविक पकडी गा.वि.स.को कार्यालय

सीमाना:

पूर्व:सुदोधन गा.पा.

पश्चिम: कपिलवस्तु न.पा. र यसोधरा गा.पा.

उत्तर: कपिलवस्तु र वाणगंगा न.पा.

दक्षिण: भारत

वडा विभाजन



वडा नं.	समावेश भएका साविक गा.वि.स./न.पा./हर	साविक वडा नं.	कैफियत
१	पकडी	१-९	
२	अभिराव	१-९	
३	फुलिका	१-९	
४	पिपरा	१-९	
५	बलुहा	१-९	
६	डुमरा	१-९	
७	हरनामपुर	१-९	
८	बिजुवा	१-९	

७) मायादेवी गाउँपालिका

१.१ मायादेवी गाउँपालिकाको पृष्ठभूमि

यो गाउँपालिका लुम्बिनी अञ्चल, कपिलवस्तु जिल्लामा अवस्थित छ। स्थानिय तहको पुर्नसंरचनामा यो गाउँपालिका साविक पकडीमा अभिराव, डुमरा, विजुवा, पिपरा, बासखोर, हरनामपुर, फुलिका र बलुहवा गा.वि.स. हरू मिलि बनेको गाउँपालिका हो।

१.२ मायादेवी गाउँपालिकाको सक्षिप्त परिचय

नाम: मायादेवी गाउँपालिका

क्षेत्रफल (वर्ग कि.मि.): ८८.५३

केन्द्र: साविक: पकडी गा.वि.स. को कार्यालय

वडा संख्या: ८

जनसंख्या (२०६८ को जनगणना अनुसार): ४८२१८

जनघनत्व: ५४४.६५

१.३ सिमाना

पूर्व: सुद्धोधन गा.पा.

पश्चिम: कपिलवस्तु न.पा. र यसोधरा गा. पा.

उत्तर: कपिलवस्तु र वाणगंगा न.पा.

दक्षिण: भारत

१.४ जनसंख्या सहितको वडा विभाजन

वडा नं.	समावेश भएका साविक गा.वि.स./वडाहरू	साविक वडाहरू	जनसंख्या (रा.ज.ग. २०५८)	जनसंख्या (रा.ज.ग. २०६८)
१	पकडी	१-९	६२४०	७२९३
२	अभिराव	१-९	५३३४	६९०८
३	फुलिका	१-९	६३००	६७६२
४	पिपरा	१-९	४२३१	५६४८
५	बलुहवा	१-९	४८५०	५३५६
६	डुमरा	१-९	५९३२	५५६९
७	हरनामपुर	१-९	५८५९	४८२७
८	विजुवा	१-९	५०८६	५८६३
जम्मा			४३०२४	४८२१८

श्रोत: राष्ट्रिय जनगणना २०५८, २०६८/ स्थानीय तह पुनसंरचना समितिको प्रतिवेदन

१.५ संस्थागत पुर्वाधार सम्बन्धी अवस्था

(क) शिक्षण संस्था

सि. नं.	साविक गा.वि.स./न.पा.को नाम	प्रा.बि		नि.मा.बि		मा.बि		उ.मा.बि		स्नातक		स्नातकोत्तर	
		सामुदायिक	संस्थागत	सामुदायिक	संस्थागत	सामुदायिक	संस्थागत	सामुदायिक	संस्थागत	सामुदायिक	संस्थागत	सामुदायिक	संस्थागत
१	पकडी	२	४	०	०	०	१	१	०	०	०	०	०
२	अभिराव	२	१	१	०	०	०	०	०	०	०	०	०
३	फुलिका	५	१	१	०	१	०	०	०	०	०	०	०
४	पिपरा	५	०	०	०	०	०	०	०	०	०	०	०
५	बलुहवा	४	१	०	०	१	०	०	०	०	०	०	०
६	डुमरा	२	०	१	०	०	०	०	०	०	०	०	०
७	हरनामपुर	२	०	३	०	०	०	०	०	०	०	०	०
८	विजुवा	१	३	१	०	०	०	०	०	०	०	०	०

(ख) स्वास्थ्य केन्द्र		
सि.नं.	साविक गा.बि.स./न.पा.को नाम	स्वास्थ्य केन्द्रको प्रकृति (स्वास्थ्य चौकी, प्रा.स्वा.के., आयुर्वेद, अस्पताल)
१	पकडी	स्वास्थ्य चौकी
२	अभिराव	स्वास्थ्य चौकी
३	फुलिका	स्वास्थ्य चौकी
४	पिपरा	स्वास्थ्य चौकी
५	बलुहवा	स्वास्थ्य चौकी
६	डुमरा	स्वास्थ्य चौकी
७	हरनामपुर	स्वास्थ्य चौकी
८	बिजुवा	स्वास्थ्य चौकी

(ग) कृषि सेवा केन्द्र				
सि.नं.	साविक गा.बि.स./न.पा.को नाम	भवनको प्रकृति		
		जम्मा गोटा	कच्ची	पक्की
१	पकडी गा.बि.स.	१	०	१
२	पिपरा गा.बि.स.	१	०	१

(घ) पशु सेवा केन्द्र				
सि.नं.	साविक गा.बि.स./न.पा.को नाम	भवनको प्रकृति		
		जम्मा गोटा	कच्ची	पक्की
१	पकडी गा.बि.स.	१	०	१
२	पिपरा गा.बि.स.	१	०	१

स्रोत: स्थानीय तह पुनर्संरचना समितिको प्रतिवेदन

(च) साविक नगरपालिका/गा.बि.स.का भवनहरू				
सि.नं.	साविक गा.बि.स./न.पा.को नाम	भवनको प्रकृति		
		जम्मा गोटा	कच्ची	पक्की
१	पकडी	१	०	१
२	अभिराव	१	०	१
३	फुलिका	१	०	१
४	पिपरा	१	०	१
५	बलुहवा	१	०	१
६	डुमरा	१	०	१
७	हरनामपुर	१	०	१
८	बिजुवा	१	०	१

स्रोत: स्थानीय तह पुनर्संरचना समितिको प्रतिवेदन

१.६ खानेपानि प्रयोग सम्बन्धी अवस्था

सि.नं.	साविक गा.बि.स./न.पा.को नाम	खानेपानि पहुँचको अवस्था (Coverage)	खानेपानिको प्रकृति (पाईप, खोला, कुवा)
१	पकडी	५९.५०%	१०८९ पाईप

२	अभिराव	८५.१३%	९३५ पाईप
३	फुलिका	८७.२५%	१०५१पाईप
४	पिपरा	६५.६१%	११९८पाईप
५	बलुहवा	८५.२५%	८३४ पाईप
६	डुमरा	६६.५३%	७११ पाईप
७	हरनामपुर	८७.५९	७०१ पाईप
८	विजुवा	९१.३९	८९२ पाईप

स्रोत: स्थानीय तह पुनर्संरचना समितिको प्रतिवेदन

१.७ शौचालय सम्बन्धी अवस्था

सि.नं.	साविक गा.बि.स./न.पा.को नाम	सौचालय भएका घरधुरी (५ मा)
१	पकडी	५८.७
२	अभिराव	१००
३	फुलिका	३९.२
४	पिपरा	९२.४
५	बलुहवा	३१.४
६	डुमरा	५५.३
७	हरनामपुर	१७.३
८	विजुवा	२३.१

स्रोत: स्थानीय तह पुनर्संरचना समितिको प्रतिवेदन

१.७ बैंक तथा वित्तीय संस्था सम्बन्धी अवस्था

सि.नं.	साविक गा.बि.स./न.पा.को नाम	सहकारी संस्थाहरूको संख्या	बैंकहरूको संख्या
१	पकडी	१०	०
२	अभिराव	६	०
३	फुलिका	८	०
४	पिपरा	५	०
५	बलुहवा	८	०
६	डुमरा	९	०
७	हरनामपुर	११	०
८	विजुवा	४	०

स्रोत: स्थानीय तह पुनर्संरचना समितिको प्रतिवेदन

१.७ बिजुत सेवा (%मा)

सि.नं.	साविक गा.बि.स./न.पा.को नाम	बिजुत सेवा प्राप्त गर्ने कुल घरधुरी %
१	पकडी	९५
२	अभिराव	९५
३	फुलिका	९५
४	पिपरा	९५
५	बलुहवा	९५

६	डुमरा	९५
७	हरनामपुर	९५
८	बिजुवा	९५

स्रोत: स्थानीय तह पुनर्संरचना समितिको प्रतिवेदन

१.८ व्यापारिक क्षेत्र (बजार)

सि.नं.	साविक गा.बि.स./न.पा.को नाम	मुख्य बजार	केन्द्रबाटको दुरी
१	पकडी	पकडी	१
२	अभिराव	तौलिहवा, पकडी	१०
३	फुलिका	तौलिहवा, पकडी	१२
४	पिपरा	तौलिहवा, पकडी	१२
५	बलुहवा	तौलिहवा, अलिगढावा	१२
६	डुमरा	तौलिहवा, पकडी	१०
७	हरनामपुर	तौलिहवा, पकडी, अलिगढावा	१३
८	बिजुवा	तौलिहवा, पकडी, अलिगढावा	१५

स्रोत: स्थानीय तह पुनर्संरचना समितिको प्रतिवेदन

१.९ मायादेवी गाउँपालिका भित्र रहेका जम्मा उद्योगहरूको संख्या

घरेलु	साना	मझौला	ठुला
४५	५	०	०

स्रोत: स्थानीय तह पुनर्संरचना समितिको प्रतिवेदन

२. रा.ज.ग. २०६८ अनुसार मायादेवी गाउँपालिकाको तथ्याङ्कहरू

२.१ मायादेवी गाउँपालिकामा घरको स्वामित्व अनुसारको घरधुरी संख्या

रा.ज.ग. २०६८ मा घरको स्वामित्वलाई निम्न ४ प्रकारमा विभाजन गरिएको छ । १) आफ्नै २) भाडाको ३) संस्थागत ४) अन्य जस अनुसारको विवरण तल तालिकामा देखाइएको छ ।

सि.नं.	साविक गा.बि.स. नपा.को नाम	घरको स्वामित्व (ownership of households)				
		जम्मा	आफ्नै	भाडाको	संस्थागत	अन्य
१	अभिराव	७९२	७९२	०	०	०
२	बलुहवा	७६०	७५९	१	०	०
३	बिजुवा	८०७	८०२	३	०	२
४	डुमरा	७९६	७०७	७	०	२
५	फुलीका	९२०	९१७	०	१	२
६	हरनामपुर	६८८	६८६	२	०	०
७	पकडी	१,१०२	१,०५७	४४	०	१
८	पिपरा	७२२	७०२	२०	०	०
९	जम्मा	६,५०७	६,४२२	७७	१	७

स्रोत: राष्ट्रिय जनगणना २०६८

२.२ मायादेवी गाउँपालिकामा घरको जगको बनावट अनुसारको घरधुरी संख्या

रा.ज.ग. २०६८ मा घरको जगको बनावटलाई निम्न ५ प्रकारमा विभाजन गरिएको छ । १) माटोको जोडाई भएको इटा/ डुङ्गा २) सिमेन्टको जोडाई भएको इटा / डुङ्गा ३) पीलर सहितको ढलान ४) काठको पिलर ५) अन्य ६) अनुत्तरित

सि. नं.	साविक गा.वि.स. नपा.को नाम	घरको जगको प्रकार (Type of foundation of house)						
		जम्मा	माटोको जोडाई भएको इट्टा /ढुङ्गा	सिमेन्टको जोडाई भएको इट्टा/ढुङ्गा	पिलर सहितको ढलान	काठको पिलर	अन्य	अनुत्तरित
१	अभिराव	७९२	६७०	१९	४	२	६१	३६
२	बलुहवा	७६०	५८४	५७	१	३६	७५	७
३	विजुवा	८०७	६१९	४२	१	१३	१२६	६
४	डुमरा	७१६	५०३	११८	२	५४	२१	१८
५	फुलीका	९२०	६०५	९६	२०	१४७	५०	२
६	हरनामपुर	६८८	३७७	१५६	०	५४	९७	४
७	पकडी	१,१०२	५४८	४३४	१	२७	५४	३८
८	पिपरा	७२२	४२३	२३९	१	५१	३	५
९	जम्मा	६,५०७	४,३२९	१,१६१	३०	३८४	४८७	११६

श्रोत: राष्ट्रिय जनगणना २०६८

२.३ मायादेवी गाउँपालिकामा घरको बाहिरी भित्ताको बनावट अनुसारको घरधुरी संख्या

रा.ज.ग. २०६८ मा घरको बाहिरी भित्ताको बनावटलाई निम्न ६ प्रकारमा विभाजन गरिएको छ । १) माटोको जोडाई भएको इट्टा ढुङ्गा २) सिमेन्टको जोडाई भएको इट्टा ढुङ्गा ३) काठको फल्याक ४) बाँस ५)काचो इट्टा ६) अन्य ७) अनुत्तरित

सि. नं.	साविक गा.वि.स. नपा.को नाम	घरको बाहिरी भित्ताको प्रकार (Type of outer wall of house)							
		जम्मा	माटोको जोडाई भएको इट्टा /ढुङ्गा	सिमेन्टको जोडाई भएको इट्टा/ढुङ्गा	काठको फल्याक	बाँस	काचो इट्टा	अन्य	अनुत्तरित
१	अभिराव	७९२	६१२	८०	२	२	०	६०	३६
२	बलुहवा	७६०	५२५	८९	५	३९	२२	७३	७
३	विजुवा	८०७	५६१	७५	८	११	२४	१२२	६
४	डुमरा	७१६	४५५	१५७	०	६८	२	१५	१९
५	फुलीका	९२०	५९०	१२०	३६	११८	३	५१	२
६	हरनामपुर	६८८	३६५	१६८	०	५४	०	९७	४
७	पकडी	१,१०२	५४१	४३४	४	२६	४	५२	४१
८	पिपरा	७२२	३८६	२६१	१३	५०	३	४	५
९	जम्मा	६,५०७	४,०३५	१,३८४	६८	३६८	५८	४७४	१२०

श्रोत: राष्ट्रिय जनगणना २०६८

२.४ मायादेवी गाउँपालिकामा घरको छतको बनावट अनुसारको घरधुरी संख्या

रा.ज.ग. २०६८ मा घरको छतको बनावटलाई निम्न ७ प्रकारमा विभाजन गरिएको छ । १) पराल /फुस २)टिन ३) सिमेन्ट ढलान ४) काठ ५) माटो ६) अन्य ७) अनुत्तरित

सि. नं.	साविक गा.वि.स. नपा.को नाम	घरको छतको प्रकार (Type of roof of house)								
		जम्मा	पराल/फुस	टिन	टायल/साल्यट	सिमेन्ट ढलान	काठ	माटो	अन्य	अनुत्तरित
१	अभिराव	७९२	७८	२	५४	६१३	१	०	७	३७
२	बलुहवा	७६०	१४३	२	३०	५७२	०	०	५	८
३	विजुवा	८०७	१५५	३	७३	५६४	२	०	३	७
४	डुमरा	७१६	१००	१०	२१	५५४	२	०	३	२६
५	फुलीका	९२०	२०८	१८	१२२	५५९	७	०	३	३
६	हरनामपुर	६८८	१४७	१	२६	५१०	०	०	०	४
७	पकडी	१,१०२	२९४	२६	६९	६६१	२	०	२१	२९
८	पिपरा	७२२	७२	१०	२४	६०४	५	०	१	६
९	जम्मा	६,५०७	१,१९७	७२	४१९	४,६३७	१९	०	४३	१२०

श्रोत: राष्ट्रिय जनगणना २०६८

२.५ मायादेवी गाउँपालिकामा पिउने पानीको मुख्य स्रोतहरूको अनुसारको घरधुरी संख्या

रा.ज.ग. २०६८ मा पिउने पानीको मुख्य स्रोतहरूलाई निम्न ८ प्रकारमा विभाजित गरिएको छ । १) धारा/ पाईप २) ट्युबवेल / हातेपम्प ३) ढाकिएको इनार / कुवा ४) खुला इनार / कुवा ५) मुलधारा ६) नदी / खोला ७) अन्य ८) अनुत्तरीत ।

सि. नं.	साविक गा.वि.स. नपा.को नाम	खानेपानीको मुख्य स्रोत (main source of drinking water)								
		जम्मा	धारा/ पाईप	ट्युबवेल/ हातेपम्प	ढाकिएको इनार/ कुवा	खुला इनार / कुवा	मुलधारा	नदी खोला	अन्य	अनुत्तरित
१	अभिराव	७९२	३	७४८	३	१	१	०	०	३६
२	बलुहवा	७६०	०	७४२	१	१	२	०	८	६
३	विजुवा	८०७	४	७९९	०	०	०	०	०	४
४	डुमरा	७९६	७	६०५	२	३	८२	०	४	१३
५	फुलीका	९२०	४	८६३	१	०	८	०	४३	१
६	हरनामपुर	६८८	४	६७८	१	१	०	०	०	४
७	पकडी	१,१०२	८०	१,००७	४	२	०	०	०	९
८	पिपरा	७२२	७	७१५	०	२	१	०	०	१
९	जम्मा	६,५०७	१०९	६,१५३	१२	१०	९४	०	५५	७४

श्रोत: राष्ट्रिय जनगणना २०६८

२.६ मायादेवी गाउँपालिकामा खाना पकाउन इन्धन प्रयोग अनुसारको घरधुरी संख्या

रा.ज.ग. २०६८ मा खाना पकाउन इन्धन प्रयोगलाई निम्न ८ प्रकारमा विभाजित गरिएको छ । १) काठ/ दाउरा २) मट्टितेल ३) एल. पी. ग्यास ४) गुईठा / गोहरा ५) गोबर ग्यास ६) बिजुली ७) अन्य ८) अनुत्तरीत ।

सि. नं.	साविक गा.वि.स. नपा.को नाम	खाना पकाउन अक्सर प्रयोग गरिने इन्धनहरू (usual type of fuel used for cooking)								
		जम्मा	काठ / दाउरा	मट्टितेल	एल. पी ग्यास	गुईठा/ गोहरा	गोबर ग्यास	बिजुली	अन्य	अनुत्तरित
१	अभिराव	७९२	२८२	५	२०	४४२	०	०	६	३७
२	बलुहवा	७६०	४९	१२	१६	६७६	१	०	०	६
३	विजुवा	८०७	२५	१७	१५	७४९	०	०	५	४
४	डुमरा	७९६	१६०	८	२४	५१०	०	१	०	१३
५	फुलीका	९२०	२१८	१२	२	६८३	१	०	३	१
६	हरनामपुर	६८८	६	७	७	६६१	१	०	२	४
७	पकडी	१,१०२	२८९	१७	९६	६७१	४	१	१५	९
८	पिपरा	७२२	३४	११	४५	६२५	०	०	६	१
९	जम्मा	६,५०७	१,०६३	८९	२२५	५,००९	७	२	३७	७५

श्रोत: राष्ट्रिय जनगणना २०६८

२.७ मायादेवी गाउँपालिकामा बत्ति बाल्न अक्सर प्रयोग अनुसारको घरधुरी संख्या

रा.ज.ग. २०६८ मा बत्ति बाल्न अक्सर प्रयोग गरिने इन्धनहरूलाई निम्न ६ प्रकारमा विभाजित गरिएको छ । १) बिजुली २) मट्टितेल ३) गोबर ग्यास ४) सोलर ५) अन्य ७) अनुत्तरीत ।

सि. नं.	साविक गा.वि.स. नपा.को नाम	खाना पकाउन अक्सर प्रयोग गरिने इन्धनहरू (usual type of fuel used for cooking)						
		जम्मा	बिजुली	मट्टितेल	गोबर ग्यास	सोलर	अन्य	अनुत्तरित
१	अभिराव	७९२	५६६	१८६	०	३	०	३७
२	बलुहवा	७६०	४६१	२९२	०	१	०	६
३	विजुवा	८०७	३०८	४८५	१	९	०	४

४	डुमरा	७१६	५३०	१६७	१	३	२	१३
५	फुलीका	९२०	४०५	५१०	०	१	३	१
६	हरनामपुर	६८८	३६१	३१६	३	४	०	४
७	पकडी	१,१०२	७५१	३२७	०	८	७	९
८	पिपरा	७२२	५३५	१७९	०	७	०	१
९	जम्मा	६,५०७	३,९१७	२,४६२	५	३६	१२	७५

श्रोत: राष्ट्रिय जनगणना २०६८

२.८ मायादेवी गाउँपालिकामा चर्पी प्रयोग अनुसारको घरधुरी संख्या

रा.ज.ग. २०६८ मा प्रयोग गरिएका चर्पीलाई निम्न ४ प्रकारमा विभाजित गरिएको छ । १) चर्पी नभएको २) फलस भएको चर्पी ३) साधारण चर्पी ४) अनुत्तरीत ।

सि. नं.	साविक गा.बि.स. नपा.को नाम	प्रयोग गरिएको चर्पीको प्रकार (type of toilet for used)				
		जम्मा	चर्पीनै नभएको	फलस भएको चर्पी	साधारण चर्पी	अनुत्तरीत
१	अभिराव	७९२	६२०	१२८	८	३६
२	बलुहवा	७६०	७२४	२७	३	६
३	विजुवा	८०७	७०३	१००	०	४
४	डुमरा	७१६	६३९	५१	१३	१३
५	फुलीका	९२०	८५६	५२	११	१
६	हरनामपुर	६८८	६५८	२५	१	४
७	पकडी	१,१०२	९१९	१३४	४०	९
८	पिपरा	७२२	६१४	१०२	५	१
९	जम्मा	६,५०७	५,७३३	६१९	८१	७४

श्रोत: राष्ट्रिय जनगणना २०६८

२.५ मायादेवी गाउँपालिकामा विभिन्न प्रकारका सुविधा भएको घरधुरी संख्या

रा.ज.ग. २०६८ मा सुविधा भएको घरधुरीहरूलाई निम्न १५ प्रकारमा विभाजित गरिएको छ । १) सुविधानै नभएको २)कर्मतिमा एउटा सुविधा भएको ३) रेडियो ४) टेलिभिजन ५) केवल टेलिभिजन ६) कम्प्युटर ७) इन्टरनेट ८) टेलीफोन ९) मोबाइल फोन १०) मोटर ११) मोटर साइकल १२) साइकल १३) अन्य गाडी भएको १४) फ्रिज १५) अनुत्तरीत ।

सि. नं.	साविक गा.वि.स. नपा.को नाम	जम्मा	सुविधानै नभएको	कर्मतिमा एउटा सुविधा भएको	रेडियो	टि.भी. केवल	कम्प्युटर	इन्टरनेट	टेलीफोन	मोबाइल फोन	मोटर	मोटर साइकल	साइकल	अन्य गाडी	फ्रिज	अनुत्तरीत
१	अभिराव	७९२	७३	६८०	१६१	१९७	६	५	२	३२७	४८	१४५	६५६	२	४	३९
२	बलुहवा	७६०	५४	७०१	१७३	१४७	४	०	२	१९४	२१	८७	६६३	३	४	५
३	विजुवा	८०७	११८	६८९	१४३	१६९	१३	४	२	४३९	३४	१०८	६३१	२	१३	८
४	डुमरा	७९६	२८	६६९	१६८	२३२	६	०	१२	५०१	७०	१४०	६२३	३	३	२७
५	फुलीका	९२०	५९	८६६	३०५	१६५	८	१	३	६४६	५४	१३५	८०१	१२	५	५
६	हरनामपुर	६८८	६१	६२५	११९	१५०	९	०	०	४०८	४८	६०	६००	१	१	२
७	पकडी	१,१०२	११४	९८४	२१८	३६१	८	४	२४	८१५	५७	१७९	६९४	४	३२	३४
८	पिपरा	७२२	९५	६१५	८८	१७७	९	०	१	४४६	१५	१५४	५०५	६	२१	१२
९	जम्मा	६,५०७	६०२	५,७७३	१,३७५	१,५९८	५९	१४	४६	३,७७६	३४७	१,००८	५,१७३	३३	८३	१३२

श्रोत: राष्ट्रिय जनगणना २०६८

२.१०. मायादेवी गाउँपालिकामा अनुपस्थित जनसंख्या र घरधुरी संख्या

सि. नं.	साविक गा.बि.स. नपा.को नाम	अनुपस्थित जनसंख्या (Absent population)					
		जम्मा	घर नभएको	जम्मा	पुरुष	महिला	लिङ्ग अनुत्तरित
१	अभिराव	७९२	२५	३७	३७	०	०
२	बलुहवा	७६०	१७१	२४७	२४४	३	०
३	बिजुवा	८०७	२८६	४६९	४२२	४७	०
४	डुमरा	७१६	२२१	३४९	३२९	२०	०
५	फुलीका	९२०	२४२	३५१	३३२	१९	०
६	हरनामपुर	६८८	१८६	२७४	२६०	१४	०
७	पकडी	१,१०२	३४७	४६५	४५४	११	०
८	पिपरा	७२२	१९९	३००	२९५	५	०
९	जम्मा	६,५०७	१,६७७	२,४९२	२,३७३	११९	०

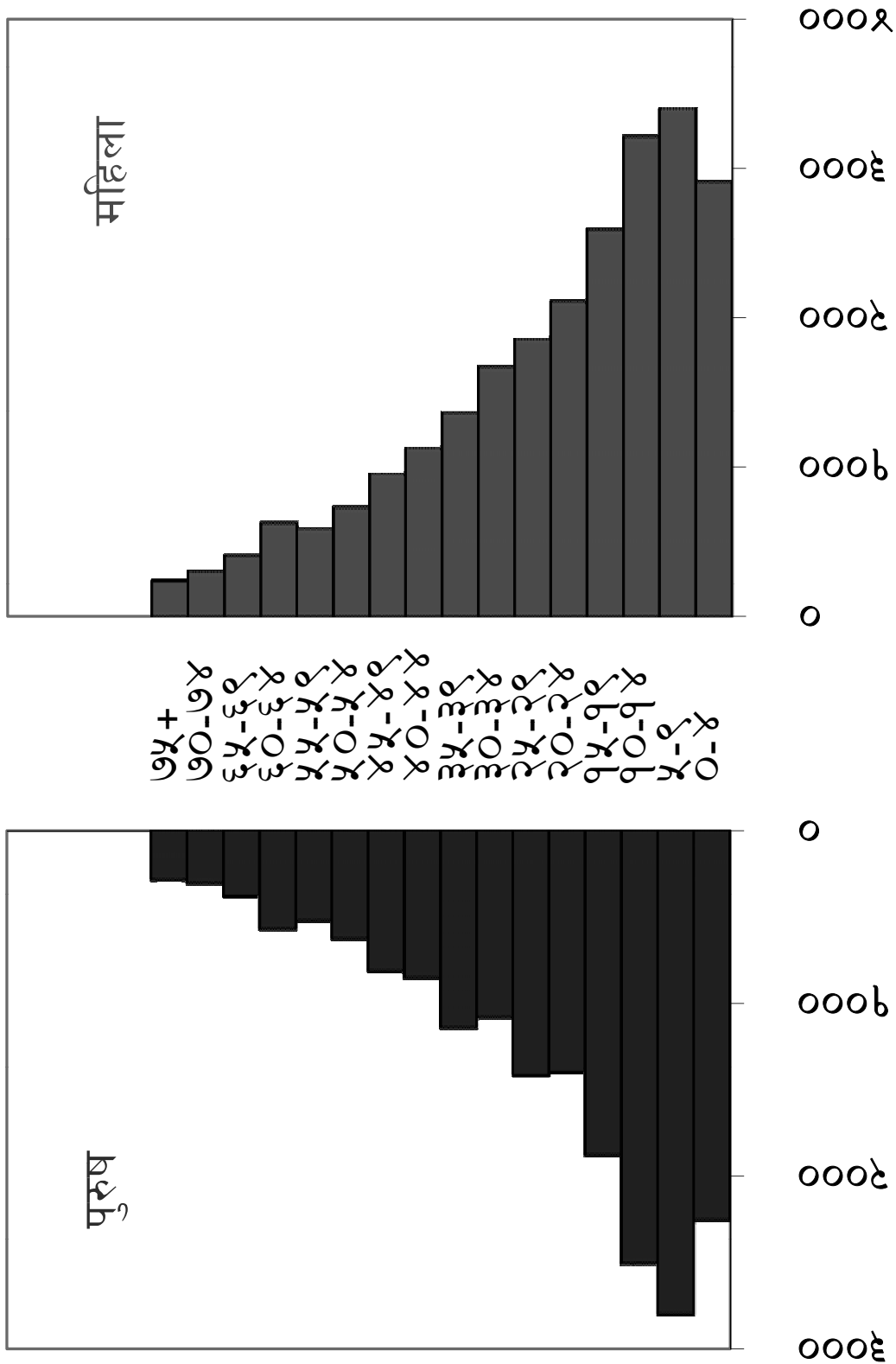
श्रोत: राष्ट्रिय जनगणना २०६८

२.११. मायादेवी गाउँपालिकामा घरधुरी जनसंख्या र औसत घरधुरी संख्या

सि. नं.	साविक गा.बि.स. नपा.को नाम	घरधुरी	जनसंख्या			औषत घरधुरी संख्या	लैंगिक औषत
			जम्मा	पुरुष	महिला		
१	अभिराव	७९२	६,९०८	३,५६०	३,३४८	८.७२	१०६.३३
२	बलुहवा	७६०	५,३५६	२,७०८	२,६४८	७.०५	१०२.२७
३	बिजुवा	८०७	५,८६३	२,८८८	२,९७५	७.२७	९७.०८
४	डुमरा	७१६	५,५६१	२,८३१	२,७३०	७.७७	१०३.७०
५	फुलीका	९२०	६,७६२	३,३९४	३,३६८	७.३५	१००.७७
६	हरनामपुर	६८८	४,८२७	२,४२४	२,४०३	७.०२	१००.८७
७	पकडी	१,१०२	७,२९३	३,५४६	३,७४७	६.६२	९४.६४
८	पिपरा	७२२	५,६४८	२,८४७	२,८०१	७.८२	१०१.६४
९	जम्मा	६,५०७	४८,२१८	२४,१९८	२४,०२०	७.४१	१००।७४

श्रोत: राष्ट्रिय जनगणना २०६८

मायादेवी गाउँपालिकामा ५ वर्ष उमेर समूहको जनसंख्या पिरामिड



२.१३ मायादेवी गा.पा.मा जात/जाति अनुसारको जनसंख्या (रा.ज.ग.२०६८ अनुसार विस्तृत)

सि. नं.	जात/जातिको नाम	जम्मा	पुरुष	महिला	सि. नं.	जात/जातिको नाम	जम्मा	पुरुष	महिला
१	मुसलमान	१६०२६	७९६९	८०५७	२५	क्षेत्री	२२०	१०६	११४
२	यादव	६१३३	३०७८	३०५५	२६	हलुवाई	१३६	७२	६४
३	चमार, हरिजन, राम	३५१२	१७५५	१७५७	२७	मल्लाहा	१३१	७५	५६
४	कुर्मी	३३६१	१६८८	१६७३	२८	नतुवा	१०२	५०	५२
५	कहार	२३४१	११९१	११५०	२९	सोनार	९१	४४	४७
६	दुसाद, पासवान, पासी	२२८०	११६१	१११९	३०	बंगाली	७८	३६	४२
७	ब्राह्मण- हिल	१७४४	८९४	८५०	३१	कामी	६९	३५	३४
८	बरई	१२८६	६४७	६३९	३२	कायशथ	६६	३५	३१
९	धोवी	११८९	५६३	६२६	३३	दलित अन्य	६६	३२	३४
१०	तराई अन्य	११५४	५६७	५८७	३४	सन्यासी, दशनामी	५७	२९	२८
११	कथवनियाँ	११०६	५८२	५२४	३५	ठकुरी	५५	२९	२६
१२	कलवार	८६४	४३८	४२६	३६	शोर्पा	५५	३०	२५
१३	थारु	७०३	३४२	३६१	३७	कोइरी, कुशावाहा	४६	२१	२५
१४	तेली	६८८	३६१	३२७	३८	दमाई, ढोली	४३	२१	२२
१५	केवट	६६४	३४८	३१६	३९	मारवाडी	४२	२४	१८
१६	बढई	५१२	२६८	२४४	४०	विदेशी	३५	१९	१६
१७	ब्राह्मण- तराई	५१०	२५५	२५५	४१	पत्थरकट्टा, कुशावाडिया	३४	२०	१४
१८	लोहार	४८०	२३३	२४७	४२	पत्ता नलागेको अन्य	३४	२०	१४
१९	गडेरी, भेंडार	४५७	२४६	२११	४३	धुनियाँ	३३	१७	१६
२०	हजाम, ठाकुर	४५५	२३३	२२२	४४	नेवार	२०	९	११
२१	लोध	४४६	२२९	२१७	४५	गुरुङ्ग	२०	१०	१०
२२	अन्य	२९६	१२३	१७३	४६	कुम्हार	१८	१४	४
२३	कोरी	२९१	१४२	१४९	४७	घाँडी	१३	६	७
२४	मगर	२५६	१३१	१२५	४८	जम्मा	४८२१८	२४१९८	२४०२०

श्रोत: राष्ट्रिय जनगणना २०६८

२.१४ मायादेवी गा.पा.मा मातृभाषा अनुसारको जनसंख्या (रा.ज.ग.२०६८ अनुसार विस्तृत)

सि. नं.	मातृभाषाको नाम	जम्मा	पुरुष	महिला	सि. नं.	मातृभाषाको नाम	जम्मा	पुरुष	महिला
१	अवधि	३०३९७	१५३२३	१५०७४	८	अन्य	१३०	५६	७४
२	उर्दू	१५९४४	७९२७	८०१७	९	शोर्पा	५५	३०	२५
३	मैथिली	४७२	२५२	२२०	१०	डोटेली	१७	८	९
४	नेपाली	४०८	१९३	२१५	११	नेवार	१६	७	९
५	रिपोर्ट नभएको	३७५	२०३	१७२	१२	हिन्दी	११	७	४
६	मगर	२२८	११७	१११	१३	भोजपुरी	११	६	५
७	थारु	१५४	६९	८५	१४	जम्मा	४८२९८	२४१९८	२४०२०

श्रोत: राष्ट्रिय जनगणना २०६८

२.१५ मायादेवी गा.पा.मा अपाङ्गता सम्बन्धी विवरण(रा.ज.ग.२०६८ अनुसार विस्तृत)

मायादेवी गा.पा.मा जिल्लामा २०६८साल सम्ममा, आंशिक र पूर्ण रुपमा अपाङ्गता भएका व्यक्तिहरुको कुल संख्या ५०५ रहेको छ जुन कि कुलजनसंख्याको १ प्रतिशत रहेको छ तल दिइएको तालिकामा गा.वि.स.अनुसार अपाङ्गता सम्बन्धी विवरण रहेको छ ।

गा.वि.स./न.पा.	जम्मा जनसंख्या	अपाङ्गता भएको संख्या	अपाङ्गता भएको संख्या							
			शारीरिक	अन्धो कम देख्ने	बहिरो र नारो हेल्ने	बहिरो र अन्धो	बोल नगरो हेल्ने	मानसिक अपाङ्गता	बौद्धिक अपाङ्गता	बहु अपाङ्गता
मायादेवी गा.पा. जम्मा										
दुबै लिंग	४८२९८	४७७९३	१७९	१५६	२५	५	४४	४२	१८	३६
पुरुष	२४१९८	२३९१५	१०३	८१	१६	०	२६	२५	१६	१६
महिला	२४०२०	२३७९८	७६	७५	९	५	१८	१७	२	२०
अभिराव										
दुबै लिंग	६,९०८	६,८६३	२१	१०	३	१	४	१	२	३
पुरुष	३,५६०	३,५३५	१३	५	३	०	३	०	०	१
महिला	३,३४८	३,३२८	८	५	०	१	१	१	२	२
बलुहवा										
दुबै लिंग	५,३५६	५,३१९	१८	५	२	०	६	२	२	२
पुरुष	२,७०८	२,६८६	११	५	१	०	१	१	२	१
महिला	२,६४८	२,६३३	७	०	१	०	५	१	०	१
बिजुवा										
दुबै लिंग	५,८६३	५,६७०	५२	१०७	२	०	५	९	४	१४
पुरुष	२,८८८	२,७८७	२२	५६	१	०	४	८	४	६
महिला	२,९७५	२,८८३	३०	५१	१	०	१	१	०	८
डुमरा										
दुबै लिंग	५,५६१	५,५२८	१५	३	१	०	७	५	१	१
पुरुष	२,८३१	२,८११	१०	१	१	०	४	३	१	०
महिला	२,७३०	२,७१७	५	२	०	०	३	२	०	१

फुलिका										
दुबै लिंग	६,७६२	६,६७९	३३	१४	८	२	६	६	७	७
पुरुष	३,३९४	३,३४३	२३	५	५	०	४	३	७	४
महिला	३,३६८	३,३३६	१०	९	३	२	२	३	०	३
हरनामपुर										
दुबै लिंग	४,८२७	४,८०१	७	५	२	०	८	४	०	०
पुरुष	२,४२४	२,४०९	५	१	२	०	५	२	०	०
महिला	२,४०३	२,३९२	२	४	०	०	३	२	०	०
पकडी										
दुबै लिंग	७,२९३	७,२४८	१७	४	५	१	४	८	२	४
पुरुष	३,५४६	३,५२०	९	२	२	०	४	६	२	१
महिला	३,७४७	३,७२८	८	२	३	१	०	२	०	३
पिपरा										
दुबै लिंग	५,६४८	५,६०५	१६	८	२	१	४	७	०	५
पुरुष	२,८४७	२,८२४	१०	६	१	०	१	२	०	३
महिला	२,८०१	२,७८१	६	२	१	१	३	५	०	२

श्रोत: राष्ट्रिय जनगणना २०६८

२.१६ मायादेवी गा.पा.मा भ्रुवर्ष र सो भन्दा माथिको जनसंख्याको साक्षरताको अवस्था

गा.वि.स./न.पा.	भ्रुवर्ष र सो भन्दा माथिको जम्मा जनसंख्या	भ्रुवर्ष र सो भन्दा माथिको जनसंख्या			साक्षरता उल्लेख नभएको	साक्षरतादर
		पढन र लेखन दुबै सक्ने	पढन मात्र सक्ने	पढन र लेखन दुबै नसक्ने		
मायादेवी गा.पा. जम्मा						
जम्मा	४२३२१	२०८७४	२९३०	१८४५३	६४	४९।४५
पुरुष	२१२०६	१२६७९	१४८५	७०१९	२३	६०।०४
महिला	२१११५	८१९५	१४४५	११४३४	४१	३८।८४
अभिराव						
जम्मा	६,०२७	२,६४२	६२७	२,७५०	८	४३।८४
पुरुष	३,१२३	१,५४३	३१९	१,२५५	६	४९।४१
महिला	२,९०४	१,०९९	३०८	१,४९५	२	३७।८४
बलुहवा						
जम्मा	४,७७६	२,२२५	१६२	२,३७८	११	४६।५९
पुरुष	२,४२८	१,४५७	८७	८८१	३	६०।०१
महिला	२,३४८	७६८	७५	१,४९७	८	३२।७१
बिजुवा						
जम्मा	५,१२१	२,४१०	२५३	२,४५८	०	४७।०६
पुरुष	२,४९६	१,४३४	१३२	९३०	०	५७।४५
महिला	२,६२५	९७६	१२१	१,५२८	०	३७।१८

डुमरा						
जम्मा	४,८९५	२,५७९	४८५	१,८२७	४	५२६९
पुरुष	२,४९६	१,५८२	२८०	६३३	१	६३३८
महिला	२,३९९	९९७	२०५	१,१९४	३	४१५६
फुलिका						
जम्मा	५,९३९	२,९२७	४९४	२,५१४	४	४९१२८
पुरुष	२,९६७	१,८४५	२३८	८८३	१	६२१८
महिला	२,९७२	१,०८२	२५६	१,६३१	३	३६१४१
हरनामपुर						
जम्मा	४,२४३	२,०७०	१०४	२,०६९	०	४८१७९
पुरुष	२,१२७	१,२९८	४५	७८४	०	६११०२
महिला	२,११६	७७२	५९	१,२८५	०	३६१४८
पकडी						
जम्मा	६,३६७	३,१६६	३४७	२,८१७	३७	४९१७३
पुरुष	३,०६९	१,८८२	१५२	१,०२३	१२	६११३२
महिला	३,२९८	१,२८४	१९५	१,७९४	२५	३६१९३
पिपरा						
जम्मा	४,९५३	२,८५५	४५८	१,६४०	०	५७६४
पुरुष	२,५००	१,६३८	२३२	६३०	०	६५१५२
महिला	२,४५३	१,२१७	२२६	१,०१०	०	४९१६१

श्रोत: राष्ट्रिय जनगणना २०६८

२.१७ मायादेवी गा.पा.मा समावेश भएका गा.बि.स.हरूको गरीबी सम्बन्धि विवरण

सि.नं.	ग.बि.स./न.पा.को नाम	गरिबीको दर (%)मा	गरिबीको विषमता (%)मा	गरिबीको गहनता (%)मा
१	अभिराव	३९.५(६.११)	९.६(२.०४)	३.३७(०.८६)
२	बलुहवा	३८.४३(६.४६)	९.११(२.१)	३.१४(०.८७)
३	बिजुवा	४१.७७(६.०५)	१०.४(२.१६)	३.६८(०.९५)
४	डुमरा	३९.५(६.११)	९.६(२.०४)	३.३७(०.८६)
५	फुलीका	३८.६७(६.०३)	९.३६(२.०२)	३.२७(०.८७)
६	हरनामपुर	३८.४३(६.४६)	९.११(२.१)	३.१४(०.८७)
७	पकडी	४०.७५(६.१४)	९.९२(२.१३)	३.४५(०.९१)
८	पिपरा	३९.९७(६.४१)	९.८२(२.१८)	३.४८(०.९५)

श्रोत: राष्ट्रिय जनगणना २०६८/गरिबीको लघुक्षेत्र अनुमान २०६८

२.१८ मायादेवी गा.पा.मा धुवर्ष र सो भन्दा माथिको जनसंख्याको साक्षरताको अवस्था

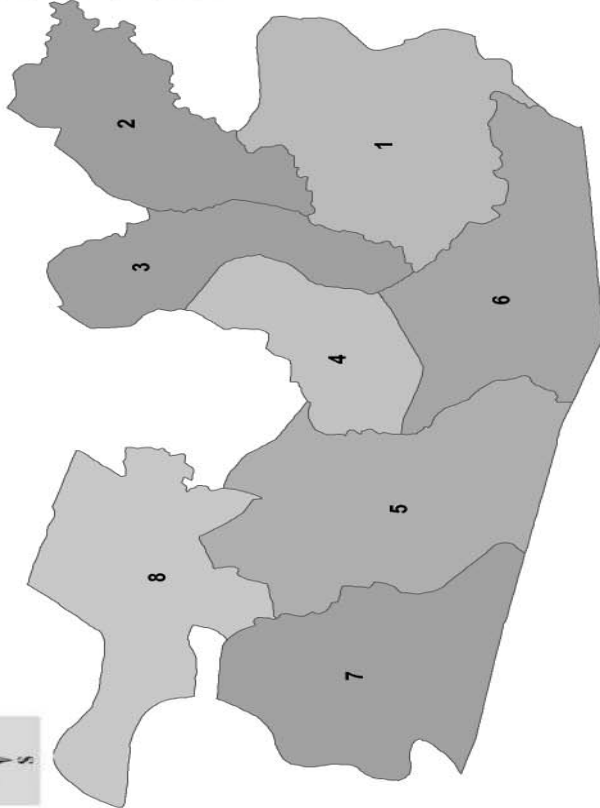
गा.वि.स./ न.पा.	धु वर्ष र सो भन्दा माथिको जम्मा जनसंख्या	शैक्षिक तह पुरा गरेको जनसंख्या								अनौपचारिक शिक्षा	तह उल्लेख नभएको
		पूर्व प्राथमिक	प्राथमिक (१-५)	निम्न माध्यमिक (६-८)	माध्यमिक (९-१०)	एस.एल.सी वा सो सरह	उच्च मा.वि.	स्नातक	स्नातकोत्तर		
मायादेवी गा.पा.जम्मा											
जम्मा	२२३०४	१०४८	१२६०७	४१४४	२०१३	७७५	६९	३९२	६९	१३२	१८२
पुरुष	१३४३२	५८६	७०२३	२६६१	१४५२	५५४	२०	२७४	६०	७४	९४
महिला	८८७२	४६२	५५८४	१४८३	५६१	२२१	९	११८	९	५८	८८
अभिराव											
जम्मा	२,८६०	१३७	१,५४५	५४२	२७७	३४	१२०	११३	१४	४०	२४
पुरुष	१,६५४	६७	८५२	३१२	२०३	२३	७९	६९	१२	१७	१४
महिला	१,२०६	७०	६९३	२३०	७४	११	४१	४४	२	२३	१०
बलुहवा											
जम्मा	२,३१०	३५	१,३६१	४५३	१८५	७५	११७	३३	८	३३	७
पुरुष	१,४९७	१८	८१०	३२४	१३४	५५	९२	२५	८	२३	५
महिला	८१३	१७	५५१	१२९	५१	२०	२५	८	०	१०	२
बिजुवा											
जम्मा	२,५४१	९५	१,५४६	४०८	२३७	४७	९९	४०	१२	३८	१६
पुरुष	१,४९६	५०	८९०	२३३	१५५	३१	६७	२८	९	२२	८
महिला	१,०४५	४५	६५६	१७५	८२	१६	३२	१२	३	१६	८
डुमरा											
जम्मा	२,८३८	१६३	१,५४९	५६०	२५७	१०५	७१	५५	१३	१०	२८
पुरुष	१,७३९	९५	९१४	३५८	१८२	६५	४९	४४	१३	७	१०
महिला	१,०९९	६८	६३५	२०२	७५	४०	२२	११	०	३	१८
फुलिका											
जम्मा	३,२९१	३०५	१,७५६	६२०	३२४	१४२	८१	४४	३	०	८

पुरुष	२,०४०	१७६	९८६	४१९	२५१	१०३	६४	३०	२	३	०	६
महिला	१,२५१	१२९	७७०	२०१	७३	३९	१७	१४	१	५	०	२
हरनामपुर												
जम्मा	२,१२६	८४	१,१८५	४२८	२०९	१०२	७७	१९	२	२	३	१५
पुरुष	१,३२७	४६	६७२	२९१	१५४	८२	५७	१६	२	०	१	६
महिला	७९९	३८	५१३	१३७	५५	२०	२०	३	०	२	२	९
पकडी												
जम्मा	३,२४६	५४	१,८७०	५९४	२६७	१७९	१२८	५४	१२	०	७	८१
पुरुष	१,९१५	४०	९७३	४०५	१८८	१२४	९०	३८	१०	०	४	४३
महिला	१,३३१	१४	८९७	१८९	७९	५५	३८	१६	२	०	३	३८
पिपरा												
जम्मा	३,०९२	१७५	१,७९५	५३९	२५७	९१	१८६	३४	५	६	१	३
पुरुष	१,७६४	९४	९२६	३१९	१८५	७१	१३६	२४	४	३	०	२
महिला	१,३२८	८१	८६९	२२०	७२	२०	५०	१०	१	३	१	१

श्रोत: राष्ट्रिय जनगणना २०६८



यशोधरा गाउँपालीका



८) गाउँपालिकाको नाम: यशोधरा गाउँपालिका

समावेश भएका साविक गा.वि.स. वा न.पा. वा गा.वि.स./ न.पा.का वडाहरू: तितिर्छी, गौरी, बसन्तपुर, पसोहिया, बेंदौली, रंगपुर, सोमदिह र सिंहखोर गा.वि.स.

जनसंख्या: ३८९५२

केन्द्र: साविक बेंदौली गा.वि.स.को कार्यालय

सीमाना:

पूर्व: मायादेवी गा.पा.

उत्तर: कपिलवस्तु र महाराजगंज न.पा.

क्षेत्रफल: ६७.५६ वर्ग कि.मी.

वडा संख्या: ८

पश्चिम: महाराजगंज न.पा.

दक्षिण: भारत

वडा विभाजन

वडा नं.	समावेश भएका साविक गा.वि.स./न.पा.हरू	साविक वडा नं.	कैफियत
१	तितिर्छी	१-९	
२	गौरी	१-९	
३	बसन्तपुर	१-९	
४	पसोहिया	१-९	
५	बेंदौली	१-९	
६	रंगपुर	१-९	
७	सोमदिह	१-९	
८	सिंहखोर	१-९	

(८) यसोधरा गाउँपालिका

१.१ यसोधरा गाउँपालिकाको पृष्ठभूमि

यो गाउँपालिका लुम्बिनी अञ्चल, कपिलवस्तु जिल्लामा अवस्थित छ। स्थानीय तहको पुर्नसंरचनामा यो गाउँपालिका साविक बसन्तपुर, बैदौली, शोमडीह, परसोहिया, रंगपुर, गौरी, सिहोखोर र तितिर्खी गा.वि.स. हरू मिलि बनेको गाउँपालिका हो।

१.२ यसोधरा गाउँपालिकाको सक्षिप्त परिचय

नाम: यसोधरा गाउँपालिका
 क्षेत्रफल (बर्ग कि.मि.): ६७.५६
 केन्द्र: साविक बैदौली गा.वि.स. को कार्यालय
 वडा संख्या: ८
 जनसंख्या(२०६८ को जनगणना अनुसार): ३८९५२
 जनघनत्व: ५७६.५५

१.३ सिमाना

पूर्व: मायादेवी गा.पा. पश्चिम: महाराजगंज न. पा.
 उत्तर: कपिलवस्तु र महाराजगंज न.पा. दक्षिण: भारत

१.४ जनसंख्या सहितको वडा विभाजन

वडा नं.	समावेश भएका साविक गा.वि.स./वडाहरू	साविक वडाहरू	जनसंख्या (रा.ज.ग. २०५८)	जनसंख्या (रा.ज.ग. २०६८)
१	तितिर्खी	१-९	४२४८	४७०४
२	गौरी	१-९	३८१४	४३३९
३	बसन्तपुर	१-९	२८७०	३२४८
४	परसोहिया	१-९	३६५३	४३४२
५	बैदौली	१-९	४८२४	५५३३
६	रंगपुर	१-९	४१७२	५०८८
७	सोमडिह	१-९	५०१९	६०१७
८	सिहोखोर	१-९	४९००	५६८१
जम्मा			३३५००	३८९५२

श्रोत: राष्ट्रिय जनगणना २०५८, २०६८/ स्थानीय तह पुनर्संरचना समितिको प्रतिवेदन

१.५ संस्थागत पुर्बाधार सम्बन्धी अवस्था

(क) शिक्षण संस्था													
सि. नं.	साविक गा.वि.स./ न.पा.को नाम	प्रा.बि		नि.मा.बि		मा.बि		उ.मा.बि		स्नातक		स्नातकोत्तर	
		सामुदायिक	संस्थागत	सामुदायिक	संस्थागत	सामुदायिक	संस्थागत	सामुदायिक	संस्थागत	सामुदायिक	संस्थागत	सामुदायिक	संस्थागत
१	बसन्तपुर	१	०	०	०	१	०	०	०	०	०	०	०
२	बैदौली	३	१	०	०	१	०	०	०	०	०	०	०
३	गौरी	२	०	१	०	०	०	०	०	०	०	०	०
४	परसोहिया	१	१	१	०	०	०	०	०	०	०	०	०
५	रंगपुर	३	०	०	०	१	०	०	०	०	०	०	०
६	सिहोखोर	३	१	१	०	०	०	०	०	०	०	०	०

७	सोमडिह	४	२	१	१	०	०	०	०	०	०	०	०
८	तिर्तिखी	२	०	१	०	०	०	०	०	०	०	०	०

(ख) स्वास्थ्य केन्द्र

सि.नं.	साविक गा.बि.स./न.पा.को नाम	स्वास्थ्य केन्द्रको प्रकृति (स्वास्थ्य चौकी, प्रा.स्वा.के., आयुर्वेद, अस्पताल)
१	वसन्तपुर	स्वास्थ्य चौकी
२	बैदौली	स्वास्थ्य चौकी
३	गौरी	स्वास्थ्य चौकी
४	परसोहिया	स्वास्थ्य चौकी
५	रगंपुर	स्वास्थ्य चौकी
६	शिहोखोर	स्वास्थ्य चौकी
७	सोमडिह	स्वास्थ्य चौकी
८	तिर्तिखी	स्वास्थ्य चौकी

(ग) कृषि सेवा केन्द्र

सि.नं.	साविक गा.बि.स./न.पा.को नाम	भवनको प्रकृति		
		जम्मा गोटा	कच्ची	पक्की
१	परसोहिया गा.वि.स.	१	०	१
२	सोडिह गा.वि.स.	१	०	१

(घ) पशु सेवा केन्द्र

सि.नं.	साविक गा.बि.स./न.पा.को नाम	भवनको प्रकृति		
		जम्मा गोटा	कच्ची	पक्की
१	परसोहिया गा.वि.स.	१	०	१
२	सोमडिह गा.वि.स.	१	०	१

(च) साविक नगरपालिका/गा.बि.स.का भवनहरू

सि.नं.	साविक गा.बि.स./न.पा.को नाम	भवनको प्रकृति		
		जम्मा गोटा	कच्ची	पक्की
१	वसन्तपुर	१	०	१
२	बैदौली	१	०	१
३	गौरी	१	०	१
४	परसोहिया	१	०	१
५	रगंपुर	१	०	१
६	शिहोखोर	१	०	१
७	सोमडिह	१	०	१
८	तिर्तिखी	१	०	१

स्रोत: स्थानीय तह पुनर्संरचना समितिको प्रतिवेदन

१.६ खानेपानि प्रयोग सम्बन्धी अवस्था

सि.नं.	साविक गा.बि.स./न.पा.को नाम	खानेपानि पहुँचको अवस्था(Coverage)	खानेपानिकोप्रकृति(पाईप, खोला, कुवा)
१	बसन्तपुर	८७.७०%	४३९ पाईप
२	बैदौली	८९.१२%	७३५ पाईप
३	गौरी	८५.७८%	६१९पाईप
४	परसोहिया	८५.८३%	६०७पाईप
५	रंगपुर	९३.४४%	५१७ पाईप
६	शिहोखोर	९०.९८%	७९८ पाईप
७	सोमडिह	८२.६०	७९३ पाईप
८	तितिर्खी	८९.१२	६६२ पाईप

स्रोत: स्थानीय तह पुनर्संरचना समितिको प्रतिवेदन

१.७ शौचालय सम्बन्धी अवस्था

सि.नं.	साविक गा.बि.स./न.पा.को नाम	शौचालय भएका घरधुरी(५ मा)
१	बसन्तपुर	१००
२	बैदौली	४९.८
३	गौरी	१००
४	परसोहिया	५०.३
५	रंगपुर	१००
६	शिहोखोर	७५.२
७	सोमडिह	४३.८
८	तितिर्खी	३९.४

स्रोत: स्थानीय तह पुनर्संरचना समितिको प्रतिवेदन

१.७ बैंक तथा वित्तिय संस्था सम्बन्धी अवस्था

सि.नं.	साविक गा.बि.स./न.पा.को नाम	सहकारी संस्थाहरूको संख्या	बैंकहरूको संख्या
१	बसन्तपुर	४	०
२	बैदौली	६	०
३	गौरी	५	०
४	परसोहिया	५	०
५	रंगपुर	५	०
६	शिहोखोर	६	०
७	सोमडिह	२	०
८	तितिर्खी	८	०

स्रोत: स्थानीय तह पुनर्संरचना समितिको प्रतिवेदन

१.७ बिद्युत सेवा (%मा)

सि.नं.	साविक गा.बि.स./न.पा.को नाम	बिद्युत सेवा प्राप्त गर्ने कुल घरधुरी %
१	बसन्तपुर	९५
२	बैदौली	९५
३	गौरी	९५
४	परसोहिया	९५

५	रगंपुर	९५
६	शिहोखोर	९५
७	सोमडिह	९५
८	तित्तिर्खी	९५

स्रोत: स्थानीय तह पुनर्संरचना समितिको प्रतिवेदन

१.८ ब्यापारिक क्षेत्र (बजार)

सि.नं.	साविक गा.वि.स./न.पा.को नाम	मुख्य बजार	केन्द्रबाटको दुरी
१	बसन्तपुर	तौलिहवा	५
२	वैदौली	तौलिहवा	८
३	गौरी	तौलिहवा, पकडी	१०
४	परसोहिया	तौलिहवा	८
५	रगंपुर	तौलिहवा	१०
६	शिहोखोर	तौलिहवा, मार्यदपुर	८
७	सोमडिह	तौलिहवा, मार्यदपुर	१०
८	तित्तिर्खी	तौलिहवा, पकडी	१२

स्रोत: स्थानीय तह पुनर्संरचना समितिको प्रतिवेदन

१.९ यसोधरा गाउँपालिका भित्र रहेका जम्मा उच्चो गह्रको संख्या

घरेलु	साना	मभौला	ठुला
५०	१०	०	०

स्रोत: स्थानीय तह पुनर्संरचना समितिको प्रतिवेदन

२. रा.ज.ग.२०६८ अनुसार यसोधरा गाउँपालिकाको तथ्याङ्कहरू

२.१. यसोधरा गाउँपालिकामा घरको स्वामित्व अनुसारको घरधुरी संख्या

रा.ज.ग.२०६८ मा घरको स्वामित्वलाई निम्न ४ प्रकारमा विभाजन गरिएको छ । १) आफ्नै २) भाडाको ३) संस्थागत ४) अन्य जस अनुसारको विवरण तल तालिकामा देखाईएको छ ।

सि.नं.	साविक गा.वि.स. नपा.को नाम	घरको स्वामित्व (ownership of households)				
		जम्मा	आफ्नै	भाडाको	संस्थागत	अन्य
१	बसन्तपुर	४५८	४५८	०	०	०
२	वैदौली	७५३	७४८	०	१	४
३	गौरी	६००	५९९	१	०	०
४	परसोहिया	५५७	५५४	१	०	२
५	रगंपुर	७३५	७३२	१	०	२
६	शिहोखोर	८०४	८०१	१	१	१
७	सोमडिह	८५२	८३५	१७	०	०
८	तित्तिर्खी	६५४	६५४	०	०	०
९	जम्मा	५,४१३	५,३८१	२१	२	९

स्रोत: राष्ट्रिय जनगणना २०६८

२.२. यसोधरा गाउँपालिकामा घरको जगको बनावट अनुसारको घरधुरी संख्या

रा.ज.ग. २०६८ मा घरको जगको बनावटलाई निम्न ५ प्रकारमा विभाजन गरिएको छ । १) माटोको जोडाई भएको इट्टा/ डुङ्गा २) सिमेन्टको जोडाई भएको इट्टा / डुङ्गा ३) पीलर सहितको ढलान ४) काठको पिलर ५) अन्य ६) अनुत्तरित

सि. नं.	साविक गा.बि.स. नपा.को नाम	जम्मा	घरको जगको प्रकार (Type of foundation of house)					
			माटोको जोडाई भएको इट्टा /ढुङ्गा	सिमेन्टको जोडाई भएको इट्टा/ढुङ्गा	पिलर सहितको ढलान	काठको पिलर	अन्य	अनुत्तरित
१	बसन्तपुर	४५८	१४६	२३०	०	५१	१३	१८
२	बैदौली	७५३	४४७	२४४	१	५२	१	८
३	गौरी	६००	४५८	४७	०	९१	०	४
४	परसोहिया	५५७	४७५	१	०	२०	५४	७
५	रंगपुर	७३५	५९३	३	१	५७	७७	४
६	शिहोखोर	८०४	६१५	९	१	५३	११७	९
७	सोमडिह	८५२	६७६	७४	१	५३	१९	२९
८	तितिर्खी	६५४	४३४	९०	०	५८	१०	६२
९	जम्मा	५,४१३	३,८४४	६९८	४	४३५	२९१	१४१

श्रोत: राष्ट्रिय जनगणना २०६८

२.३ यसोधरा गाउँपालिकामा घरको बाहिरी भित्ताको बनावट अनुसारको घरधुरी संख्या

रा.ज.ग. २०६८ मा घरको बाहिरी भित्ताको बनावटलाई निम्न ६ प्रकारमा विभाजन गरिएको छ । १) माटोको जोडाई भएको इट्टा ढुङ्गा २) सिमेन्टको जोडाई भएको इट्टा ढुङ्गा ३) काठको फल्याक ४) बाँस ५)काचो इट्टा ६) अन्य ७) अनुत्तरित

सि. नं.	साविक गा.बि.स. नपा.को नाम	जम्मा	घरको बाहिरी भित्ताको प्रकार (Type of outer wall of house)						
			माटोको जोडाई भएको इट्टा /ढुङ्गा	सिमेन्टको जोडाई भएको इट्टा/ढुङ्गा	काठको फल्याक	बाँस	काचो इट्टा	अन्य	अनुत्तरित
१	बसन्तपुर	४५८	२२१	१५४	९	४३	८	४	१९
२	बैदौली	७५३	३८६	२४६	५	४२	६६	०	८
३	गौरी	६००	४५१	५५	६	६६	४	१४	४
४	परसोहिया	५५७	४७०	४	२	१८	४	५२	७
५	रंगपुर	७३५	५८०	११	२७	३७	३	७३	४
६	शिहोखोर	८०४	५८९	४१	०	३	१	१६१	९
७	सोमडिह	८५२	६३३	१०१	१६	१९	३६	१८	२९
८	तितिर्खी	६५४	४३१	७८	५	६१	६	११	६२
९	जम्मा	५,४१३	३,७६१	६९०	७०	२८९	१२८	३३३	१४२

२.४ यसोधरा गाउँपालिकामा घरको छतको बनावट अनुसारको घरधुरी संख्या

रा.ज.ग. २०६८ मा घरको छतको बनावटलाई निम्न ७ प्रकारमा विभाजन गरिएको छ। १) पराल /फुस २)टिन ३) सिमेन्ट ढलान ४) काठ ५)माटो ६) अन्य ७) अनुत्तरित

सि. नं.	साविक गा.बि.स. नपा.को नाम	घरको छतको प्रकार (Type of roof of house)								
		जम्मा	पराल/फुस	टिन	टायल/सात्यट	सिमेन्ट ढलान	काठ	माटो	अन्य	अनुत्तरित
१	बसन्तपुर	४५८	८६	४	९	३३३	२	०	०	२४
२	वैदौली	७५३	११४	८	६१	५६०	१	०	०	९
३	गौरी	६००	९३	२	२८	४५९	१०	०	४	४
४	परसोहिया	५५७	९०	३	११	४४४	३	०	१	५
५	रंगपुर	७३५	११०	२	५३	५६२	०	०	६	२
६	शिवोखोर	८०४	२०७	०	३३	५३८	१५	०	२	९
७	सोमडिह	८५२	११९	५८	२६	६१६	५	०	०	२८
८	तित्तिर्खी	६५४	२१५	४	२१	३१५	३	०	१	९५
९	जम्मा	५,४१३	१,०३४	८१	२४२	३,८२७	३९	०	१४	१७६

श्रोत: राष्ट्रिय जनगणना २०६८

२.५ यसोधरा गाउँपालिकामा पिउने पानीको मुख्य स्रोतहरूको अनुसारको घरधुरी संख्या

रा.ज.ग. २०६८ मा पिउने पानीको मुख्य स्रोतहरूलाई निम्न ८ प्रकारमा विभाजित गरिएको छ। १) धारा/ पाईप २) ट्युबवेल /हातेपम्प ३) ढाकिएको इनार /कुवा ४) खुला इनार / कुवा ५) मुलधारा ६) नदी /खोला ७) अन्य ८) अनुत्तरित।

सि. नं.	साविक गा.बि.स. नपा.को नाम	खानेपानीको मुख्य स्रोत (main source of drinking water)								
		जम्मा	धारा/पाईप	ट्युबवेल/हातेपम्प	ढाकिएको इनार / कुवा	खुला इनार /कुवा	मुलधारा	नदी खोला	अन्य	अनुत्तरित
१	बसन्तपुर	४५८	७५	३७२	२	१	०	०	०	८
२	वैदौली	७५३	०	७०७	२	५	०	०	२९	१०
३	गौरी	६००	२	५९४	१	०	०	०	०	३
४	परसोहिया	५५७	५	५१६	०	२	३	०	२६	५
५	रंगपुर	७३५	२	७२०	०	१	१	०	९	२
६	शिवोखोर	८०४	२६८	५१३	०	१४	०	०	०	९
७	सोमडिह	८५२	१९५	६०५	१५	१	०	०	१०	२६
८	तित्तिर्खी	६५४	१७३	४७३	२	२	०	०	०	४
९	जम्मा	५,४१३	७२०	४,५००	२२	२६	४	०	७४	६७

श्रोत: राष्ट्रिय जनगणना २०६८

२.६ यसोधरा गाउँपालिकामा खाना पकाउन इन्धन प्रयोग अनुसारको घरधुरी संख्या

रा.ज.ग. २०६८ मा खाना पकाउन इन्धन प्रयोगलाई निम्न ८ प्रकारमा विभाजित गरिएको छ। १) काठ/ दाउरा २) मट्टितेल ३) एल. पी. ग्यास ४) गुईठा / गोहरा ५) गोबर ग्यास ६) बिजुली ७) अन्य ८) अनुत्तरित।

सि. नं.	साविक गा.बि.स. नपा.को नाम	खाना पकाउन अक्सर प्रयोग गरिने इन्धनहरू (usual type of fuel used for cooking)								
		जम्मा	काठ /दाउरा	मट्टितेल	एल. पी. ग्यास	गुईठा/ गोहरा	गोबर ग्यास	बिजुली	अन्य	अनुत्तरित
१	बसन्तपुर	४५८	७५	९	४	३५९	२	०	०	९
२	वैदौली	७५३	३३	१५	२५	६६७	१	०	२	१०
३	गौरी	६००	५७	७	४	५२९	०	०	०	३
४	परसोहिया	५५७	६	३	५	५२८	१०	०	०	५
५	रंगपुर	७३५	३	१०	१७	७०१	२	०	०	२
६	शिहोखोर	८०४	२१	७	५	७५७	३	०	२	९
७	सोमडिह	८५२	१९	६	३३	७५३	१०	०	५	२६
८	तितिर्खी	६५४	१८४	१३	३	४४६	३	०	०	५
९	जम्मा	५,४१३	३९८	७०	९६	४,७४०	३१	०	९	६९

श्रोत: राष्ट्रिय जनगणना २०६८

२.७ यसोधरा गाउँपालिकामा बत्ति बाल्न अक्सर प्रयोग अनुसारको घरधुरी संख्या

रा.ज.ग. २०६८ मा बत्ति बाल्न अक्सर प्रयोग गरिने इन्धनहरूलाई निम्न ६ प्रकारमा विभाजित गरिएको छ । १) बिजुली २) मट्टितेल ३) गोबर ग्यास ४) सोलर ५) अन्य ७) अनुत्तरीत ।

सि. नं.	साविक गा.बि.स. नपा.को नाम	खाना पकाउन अक्सर प्रयोग गरिने इन्धनहरू (usual type of fuel used for cooking)						
		जम्मा	बिजुली	मट्टितेल	गोबर ग्यास	सोलर	अन्य	अनुत्तरित
१	बसन्तपुर	४५८	२६५	१८१	०	३	०	९
२	वैदौली	७५३	४५२	२७४	०	१	१६	१०
३	गौरी	६००	३२३	२७१	०	३	०	३
४	परसोहिया	५५७	३४३	२०७	१	१	०	५
५	रंगपुर	७३५	३८२	३४८	२	१	०	२
६	शिहोखोर	८०४	३३९	४१६	०	०	४०	९
७	सोमडिह	८५२	४०२	४१९	२	३	०	२६
८	तितिर्खी	६५४	३९४	२५३	०	२	०	५
९	जम्मा	५,४१३	२,९००	२,३६९	५	१४	५६	६९

श्रोत: राष्ट्रिय जनगणना २०६८

२.८ यसोधरा गाउँपालिकामा चर्पी प्रयोग अनुसारको घरधुरी संख्या

रा.ज.ग. २०६८ मा प्रयोग गरिएका चर्पीलाई निम्न ४ प्रकारमा विभाजित गरिएको छ । १) चर्पी नभएको २) फलस भएको चर्पी ३) साधारण चर्पी ४) अनुत्तरीत ।

सि. नं.	साविक गा.बि.स. नपा.को नाम	प्रयोग गरिएको चर्पीको प्रकार (type of toilet for used)				
		जम्मा	चर्पीनै नभएको	फलस भएको चर्पी	साधारण चर्पी	अनुत्तरित
१	बसन्तपुर	४५८	४०८	३९	२	९
२	वैदौली	७५३	६६४	५९	२०	१०
३	गौरी	६००	५४०	४५	१२	३
४	परसोहिया	५५७	५१०	३०	१२	५
५	रंगपुर	७३५	७०१	३०	२	२
६	शिहोखोर	८०४	७५५	२५	१५	९
७	सोमडिह	८५२	६६४	५७	१०५	२६
८	तितिर्खी	६५४	५५९	७९	११	५
९	जम्मा	५,४१३	४,८०१	३६४	१७९	६९

२.५ यसोधरा गाउँपालिकामा विभिन्न प्रकारका सुविधा भएको घरधुरी संख्या

रा.ज.ग. २०६८ मा सुविधा भएको घरधुरीहरूलाई निम्न १५ प्रकारमा विभाजित गरिएको छ । १) सुविधानै नभएको २)कमिन्मा एउटा सुविधा भएको ३) रेडियो ४) टेलिभिजन ५) केवल टेलिभिजन ६) कम्प्युटर ७) इन्टरनेट ८) टेलीफोन ९) मोबाइल फोन १०) मोटर ११) मोटर साइकल १२) साइकल १३) अन्य गाडी भएको १४) फ्रिज १५) अनुत्तरित ।

सि. नं.	साविक गा.बि.स. नपा.को नाम	सुविधा भएको घरधुरीहरू (Household having facility of)															
		जम्मा	सुविधानै नभएको	कमिन्मा एउटा सुविधा भएको	रेडियो	टि.भी. केवल	टि.भी. केवल	कम्प्युटर	इन्टरनेट	टेलीफोन	मोबाइल फोन	मोटर	मोटर साइकल	साइकल	अन्य गाडी	फ्रिज	अनुत्तरित
१	वसन्तपुर	४५८	६८	३८५	४७	१४४	१	३	२	०	२८२	४	४५	३६५	१	१	५
२	बैदौली	७५३	६५	६८९	१३६	१३७	२०	८	५	३	३४६	४०	९४	६४४	१	११	७
३	गौरी	६००	२०	५४८	४२	९५	१	४	०	१	३१३	१८	६७	५२३	२	२	३२
४	परसोहिया	५५७	३३	५०६	१०५	१४०	५	२	१	१	९६	१९	६६	४७८	९	०	१८
५	रगपुर	७३५	९५	६२९	३४	१३४	४	१	०	०	३१	११	३८	५८०	८	०	११
६	शिवोखोर	८०४	८४	६९५	१५६	११०	२	१	०	०	३१७	१५	६५	६४६	०	५	२५
७	सोमडिह	८५२	८३	६२२	१५३	१३७	२८	६	४	६	७०	१९	३५	५८४	१	३	१४७
८	तित्तिर्खी	६५४	३६	६१०	२०८	९५	१	३	०	१	४२८	२	४३	५६०	६	०	८
९	जम्मा	५,४१३	४८४	४,६७६	८८१	९९२	६२	२८	१२	१२	१,८८३	१२८	४५३	४,३८०	२८	२२	२५३

श्रोत: राष्ट्रिय जनगणना २०६८

२.१० यसोधरा गाउँपालिकामा अनुपस्थित जनसंख्या र घरधुरी संख्या

सि. नं.	साविक गा.बि.स. नपा.को नाम	अनुपस्थित जनसंख्या (Absent population)					
		जम्मा	घर नभएको	जम्मा	पुरुष	महिला	लिङ्ग अनुत्तरित
१	बसन्तपुर	४५८	१२९	१८४	१७७	७	०
२	वैदौली	७५३	१६५	२५८	२५५	३	०
३	गौरी	६००	१८८	२९१	२७७	१४	०
४	परसोहिया	५५७	१२४	१८८	१८४	४	०
५	रगपुर	७३५	८८	१२०	११८	२	०
६	शिहोखोर	८०४	१०४	१६१	१४४	१७	०
७	सोमडिह	८५२	७४	११३	१०५	८	०
८	तितिर्खी	६५४	१३९	१७७	१७७	०	०
९	जम्मा	५,४१३	१,०११	१,४९२	१,४३७	५५	०

श्रोत: राष्ट्रिय जनगणना २०६८

२.११ यसोधरा गाउँपालिकामा घरधुरी जनसंख्या र औषत घरधुरी संख्या

सि. नं.	साविक गा.बि.स. नपा.को नाम	घरधुरी	जनसंख्या			औषत घरधुरी संख्या	लैंगिक औषत
			जम्मा	पुरुष	महिला		
१	बसन्तपुर	४५८	३,२४८	१,६३९	१,६०९	७०९	१०१८६
२	वैदौली	७५३	५,५३३	२,७९०	२,७४३	७३५	१०१७१
३	गौरी	६००	४,३३९	२,११०	२,२२९	७२३	९४६६
४	परसोहिया	५५७	४,३४२	२,१७२	२,१७०	७८०	१००१०९
५	रगपुर	७३५	५,०८८	२,५९४	२,४९४	६९२	१०४१०१
६	शिहोखोर	८०४	५,६८१	२,८५४	२,८२७	७०७	१००१९६
७	सोमडिह	८५२	६,०१७	३,११०	२,९०७	७०६	१०६१९८
८	तितिर्खी	६५४	४,७०४	२,४२५	२,२७९	७१९	१०६४१
९	जम्मा	५,४१३	३८,९५२	१९,६९४	१९,२५८	७२०	१०२१२६

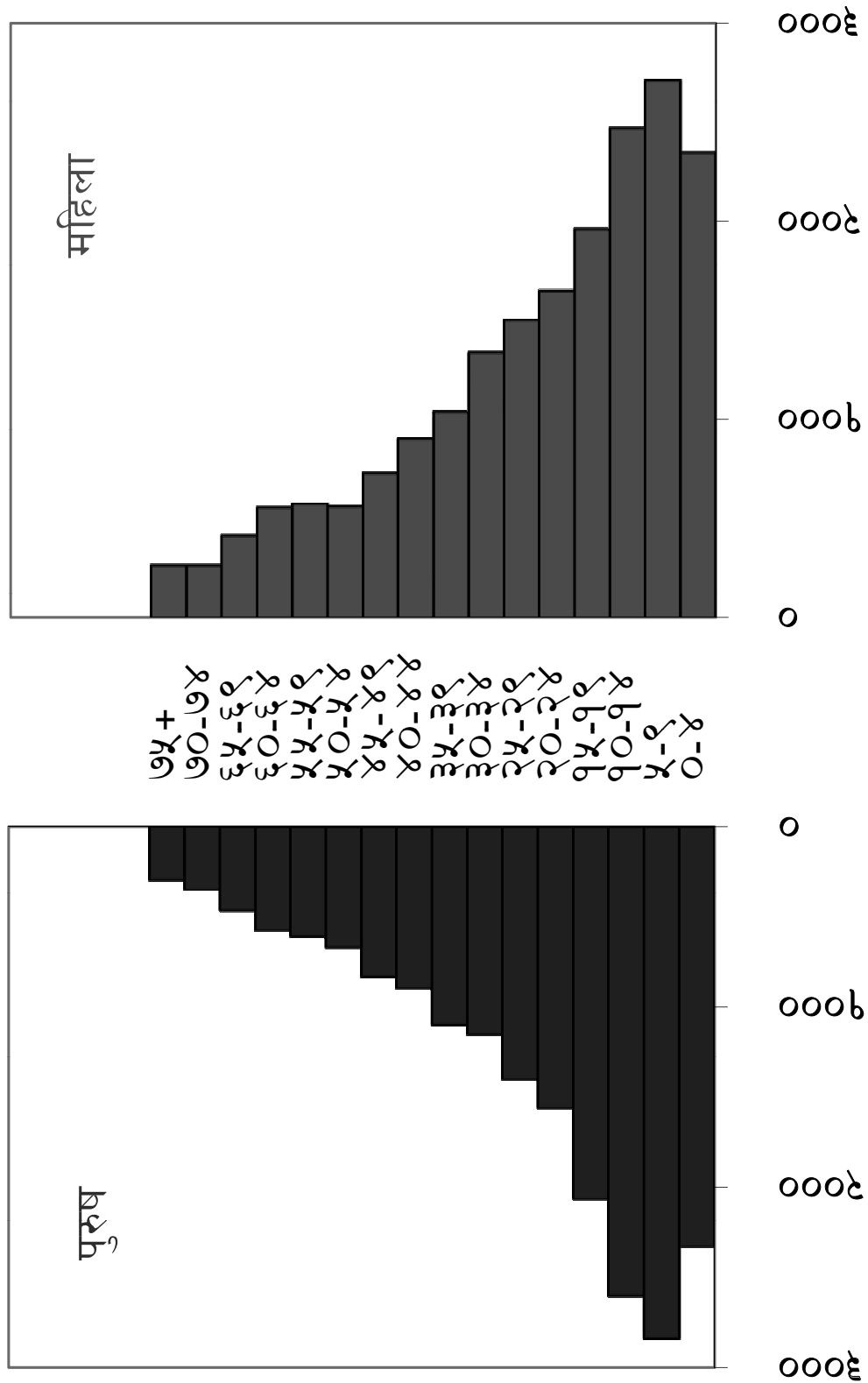
श्रोत: राष्ट्रिय जनगणना २०६८

२.१२ यशोधरा गाउँपालिकामा ५ वर्ष उमेर समूहको जनसंख्या विवरण

गा.बि.सं.र नगरपालिका	लिंग	उमेर समूह															
		००-०४	०५-०९	१०-१४	१५-१९	२०-२४	२५-२९	३०-३४	३५-३९	४०-४४	४५-४९	५०-५४	५५-५९	६०-६४	६५-६९	७०-७४	७५
बसन्तपुर	दुबै लिंग	३४८	४०२	४२१	३२८	२३८	२१९	१९६	१३७	१२१	१०२	६९	५३	५०	४८	२६	२३
	पुरुष	३८६	४२४	४५१	३६६	२९६	२६५	१९९	१७४	१६२	१४४	१२२	९८	८४	४३	४०	४४
	महिला	१९६	२२८	२१५	१५७	१३९	१११	७०	९३	६९	७५	७०	५१	४६	२८	२४	१९
बैदौली	दुबै लिंग	१९०	१९६	१५९	१५७	१४८	१४८	८८	१०४	६९	६९	५२	४७	३८	१५	१६	२५
	पुरुष	६६७	७७२	७३३	५७३	४४२	३८१	३५७	२८४	२६३	२५२	१५४	१५४	१६९	१३१	१०६	८२
	महिला	३१७	३९१	३८५	२९४	२१५	१९२	१५२	१०८	१४४	१४४	९१	७४	८८	७०	५९	५०
गौरी	दुबै लिंग	३५०	३८१	३४८	२७९	२२७	१८५	२०५	१२४	१५५	१०८	७६	८०	८१	६१	४७	३२
	पुरुष	४९०	६२६	५५९	५५५	३९६	३४६	२४७	२४२	२११	१६३	१३८	१२७	१४०	९६	४८	३५
	महिला	२४४	३२९	३२९	२५२	१४३	१४६	११०	११६	१०६	८२	६८	७०	५१	३४	३४	१८
पर्सोहिया	दुबै लिंग	५२८	५८४	५९९	४४४	३८९	३१८	२९९	२२२	१७०	१८१	१३४	१३६	११५	९२	७७	५४
	पुरुष	२६७	३०३	३१७	२३०	१८९	१३२	१३२	११२	७७	९५	६८	७५	५३	४६	३७	३४
	महिला	२६१	२८१	२८२	२१४	२००	१८७	१६७	११०	९३	८६	६९	६२	६२	४६	४०	२०
रङ्गपुर	दुबै लिंग	६५०	७३१	६३७	५०३	४०३	४०२	३०७	२४१	२११	२०५	१६५	१६५	१४०	१३७	८८	८४
	पुरुष	३२८	३६३	३४५	२७३	१९१	१९९	१५३	१२३	१०४	१००	९६	८६	७२	६८	४८	४५
	महिला	३२२	३६८	२९२	२३०	२१२	२०३	१५४	११८	१०७	१०५	७९	८९	६८	६९	४०	३९
सिंहोखोर	दुबै लिंग	७००	८३२	७२७	५६६	४३८	३९१	४२१	३४३	२४२	१९२	१३७	१८०	१९५	१४४	८५	८८
	पुरुष	३३०	४२२	३८०	२८८	२१०	२००	१८२	१९१	१२३	१११	७३	८९	८५	७५	५५	३८
	महिला	३७०	४१०	३४७	२७८	२२८	१९१	२३९	१५२	११९	८१	६४	९३	१०६	९९	३०	५०
सोमडीह	दुबै लिंग	६९४	९१०	७५६	५८३	४३८	३३१	४२१	३४३	२४२	२२४	२००	१७७	१६२	१२४	१०२	१०४
	पुरुष	३३०	४२२	३८०	२८८	२१०	२००	१८२	१९१	१२३	१११	७३	८९	८५	६३	६०	५०
	महिला	३६४	४१०	३७८	२९४	२२८	१९१	२३९	१५२	११९	८१	६४	९३	१०६	९९	३०	५०
तितिर्बी	दुबै लिंग	३४३	४७२	३६८	२६२	२४९	२१६	१६६	१८५	१३५	१०३	८४	९४	७५	६१	४२	५४
	पुरुष	२८८	३६४	३०८	४८२	४२०	३२६	३२१	२५९	२२५	१९५	१४६	१४२	१२२	१०६	६१	६६
	महिला	२६७	३०६	३०५	२३६	२०३	१७२	१७८	११८	११८	९४	६०	६०	५८	६०	२८	४१
जम्मा	दुबै लिंग	४६७०	५५४९	५०७०	४०२२	३२०६	२८९९	२४८२	१७३३	१७९४	१५५६	१२२८	११७९	११२७	८७३	६०७	५५७
	पुरुष	२३२३	२८३८	२६०२	२०६१	१५५७	१३९९	११४८	१०९६	८९३	८२९	६६८	६०८	५७१	४६१	३४५	२९५
	महिला	२३४७	२७११	२४६८	१९६१	१६४९	१५००	१३३४	१०३७	९०१	७२७	५६०	५७१	५५६	४१२	२६२	२६२

श्रोत: राष्ट्रिय जनगणना २०६८

यशोधरा गाउँपालिकामा ५ वर्ष उमेर समूहको जनसंख्या पिरामिड



२.१३ यज्ञोधरा गा.पा.मा जात /जाति अनुसारको जनसंख्या (रा.ज.ग.२०६८ अनुसार विस्तृत)

सि. नं.	जात/जातिको नाम	जम्मा	पुरुष	महिला	सि. नं.	जात/जातिको नाम	जम्मा	पुरुष	महिला
१	मुसलमान	१०९६७	५४२०	५५४७	२६	अन्य	२३०	१०७	१२३
२	यादव	४९०२	२५१८	२३८४	२७	माली	२१८	१०७	१११
३	दुसाध/पासवान/पासी	२६६४	१३५९	१३०५	२८	क्षेत्री	१४७	८३	६४
४	चमार/हरिजन/राम	२६०२	१३४३	१२५९	२९	दलित अन्य	१२८	६३	६५
५	कुर्मी	२१४२	१०६६	१०७६	३०	बंगाली	१११	५४	५७
६	कहार	१८८९	९८२	९०७	३१	नेवार	१०१	५२	४९
७	ब्राह्मण, तराई	१२२१	६२५	५९६	३२	थारु	९८	४७	५१
८	ब्राह्मण, हिल	१११९	५८९	५३०	३३	सोनार	९०	४६	४४
९	मगर	१०७९	५३३	५४६	३४	गडेरी/भेघार	८२	४४	३८
१०	कलवार	१०७६	५४२	५३४	३५	कायस्थ	८२	४४	३८
११	घोषी	१०६६	५४०	५२६	३६	कामी	६३	२७	३६
१२	तेली	९६६	४९१	४७५	३७	कुम्हार	६०	४०	२०
१३	काथवानियाँ	९४६	४७९	४६७	३८	बादी	५३	३२	२१
१४	बढई	८५८	४२४	४३४	३९	नुनिया	३७	१८	१९
१५	हजाम/ठाकुर	६५५	३३६	३१९	४०	मुसहर	३६	१६	२०
१६	बरई	४७०	२३७	२३३	४१	कोईरी/कुशावाह	२८	१३	१५
१७	मल्लाहा	३७७	१८८	१८९	४२	मारवाडी	२८	१४	१४
१८	तेराई अन्य	३६३	१९१	१७२	४३	शेर्पा	२७	१५	१२
१९	कोरी	३१७	१६३	१५४	४४	धनकर/खरिकार	२१	१२	९
२०	लोहार	२८३	१४६	१३७	४५	पट्थरकट्टा/ कुशावाडिया	१९	१२	७
२१	लोघ	२६९	१४६	१२३	४६	धुनियाँ	१८	८	१०
२२	सन्यासी/दशनामी	२६५	१३५	१३०	४७	ठकुरी	११	५	६
२३	हलुवाई	२५७	१२७	१३०	४८	अन्य	११	५	६
२४	सुधी	२५६	१३४	१२२	४९	जम्मा	३८९५२	१९६९४	१९२५८
२५	केवट	२४४	११६	१२८					

श्रोत: राष्ट्रिय जनगणना २०६८

२.१४ यशोधरा गा.पा.मा मातृभाषा अनुसारको जनसंख्या (रा.ज.ग.२०६८ अनुसार विस्तृत)

सि. नं.	मातृभाषाको नाम	जम्मा	पुरुष	महिला	सि. नं.	मातृभाषाको नाम	जम्मा	पुरुष	महिला
१	अवधि	२६०२३	१३२९१	१२७३२	७	हिन्दी	७२	२९	४३
२	उर्दू	१०८८९	५३८६	५५०३	८	अन्य	६८	३१	३७
३	मगर	१०७७	५३१	५४६	९	शेर्पा	२७	१५	१२
४	मैथिली	४१९	२१९	२००	१०	जानकारी नआएको	२४	१०	१४
५	नेपाली	२५४	१३२	१२२	११	जम्मा	३८९५२	१९६९४	१९२५८
६	नेवारी	९९	५०	४९					

श्रोत: राष्ट्रिय जनगणना २०६८

२.१५ यशोधरा गा.पा.मा अपाङ्गता सम्बन्धी विवरण (रा.ज.ग.२०६८ अनुसार विस्तृत)

यशोधरा गा.पा.मा जिल्लामा २०६८साल सम्ममा, आंशिक र पुर्ण रूपमा अपाङ्गता भएका व्यक्तिहरूको कुल संख्या २९६ रहेको छ जुन कि कुलजनसंख्याको ०.७५ प्रतिशत रहेको छ तल दिइएको तालिकामा गा.वि.स.अनुसार अपाङ्गता सम्बन्धी विवरण रहेको छ।

गा.वि.स./ न.पा.	जम्मा जनसंख्या	अपाङ्गता नभएको संख्या	अपाङ्गता भएको संख्या							
			शारीरिक	अन्धो देख्ने	बहिरो सुन्न गारो हुने	बहिरो र अन्धो	बोल्न गारो हुने	मानसिक अपाङ्गता	बौद्धिक अपाङ्गता	बहु अपाङ्गता
यशोधरा गा.पा. जम्मा										
दुवै लिंग	३८९५२	३८६५६	१०६	७३	१८	३	३०	२७	१४	२५
पुरुष	१९६९४	१९५०९	७२	४१	११	२	१६	१७	११	१५
महिला	१९२५८	१९१४७	३४	३२	७	१	१४	१०	३	१०
बसन्तपुर										
दुवै लिंग	३,२४८	३,२२९	५	४	२	०	२	६	०	०
पुरुष	१,६३९	१,६२५	४	३	१	०	२	४	०	०
महिला	१,६०९	१,६०४	१	१	१	०	०	२	०	०
बैदौली										
दुवै लिंग	५,५३३	५,४९१	२१	७	१	०	४	६	३	०
पुरुष	२,७९०	२,७६४	१३	३	१	०	२	४	३	०
महिला	२,७४३	२,७२७	८	४	०	०	२	२	०	०
गौरी										
दुवै लिंग	४,३३९	४,२९०	१४	११	२	०	८	१	१	१२
पुरुष	२,११०	२,०८५	११	५	१	०	१	१	१	५
महिला	२,२२९	२,२०५	३	६	१	०	७	०	०	७
पर्सोहिया										
दुवै लिंग	४,३४२	४,३२३	४	६	३	०	१	२	०	३
पुरुष	२,१७२	२,१५८	२	५	२	०	१	२	०	२
महिला	२,१७०	२,१६५	२	१	१	०	०	०	०	१

रङ्गपुर										
दुवै लिंग	५,०८८	५,०४१	१७	९	५	०	६	५	२	३
पुरुष	२,५९४	२,५६७	१२	३	२	०	३	३	२	२
महिला	२,४९४	२,४७४	५	६	३	०	३	२	०	१
सिहोखोर										
दुवै लिंग	५,६८१	५,६५०	९	१०	०	२	२	२	२	४
पुरुष	२,८५४	२,८३४	७	५	०	१	१	२	१	३
महिला	२,८२७	२,८१६	२	५	०	१	१	०	१	१
सोमडीह										
दुवै लिंग	६,०१७	५,९६२	१८	१९	४	१	२	३	५	३
पुरुष	३,११०	३,०७३	११	१४	३	१	२	०	३	३
महिला	२,९०७	२,८८९	७	५	१	०	०	३	२	०
तितिर्खी										
दुवै लिंग	४,७०४	४,६७०	१८	७	१	०	५	२	१	०
पुरुष	२,४२५	२,४०३	१२	३	१	०	४	१	१	०
महिला	२,२७९	२,२६७	६	४	०	०	१	१	०	०

श्रोत: राष्ट्रिय जनगणना २०६८

२.१६. यशोधरा गा.पा.मा ५ वर्ष र सो भन्दा माथिको जनसंख्याको साक्षरताको अवस्था

गा.बि.स./ न.पा.	५ वर्ष र सो भन्दा माथिको जम्मा जनसंख्या	५ वर्ष र सो भन्दा माथिको जनसंख्या			साक्षरता उल्लेख नभएको	साक्षरतादर
		पढन र लेख्न दुबै सक्ने	पढन मात्र सक्ने	पढन र लेख्न दुबै नसक्ने		
यशोधरा गा.पा. जम्मा						
जम्मा	३४२८२	१६९३६	१२९९	१६०३१	१६	४९,१३९
पुरुष	१७३७१	१०७५१	६५७	५९५४	९	६१,१९४
महिला	१६९११	६१८५	६४२	१००७७	७	३६,१५३
बसन्तपुर						
जम्मा	२,८६२	१,४१४	५६	१,३९२	०	४९,१४१
पुरुष	१,४४३	९१०	१७	५१६	०	६३,१०६
महिला	१,४१९	५०४	३९	८७६	०	३५,१५२
बैदौली						
जम्मा	४,८६६	२,२१०	१९१	२,४६५	०	४५,१४२
पुरुष	२,४७३	१,३७०	९१	१,०१२	०	५५,१४०
महिला	२,३९३	८४०	१००	१,४५३	०	३५,११०
गौरी						
जम्मा	३,८४९	१,५१६	२८८	२,०४५	०	३९,१३९
पुरुष	१,८६६	९७१	१५१	७४४	०	५२,१०४
महिला	१,९८३	५४५	१३७	१,३०१	०	२७,४८८

पर्सोहिया						
जम्मा	३,८१४	२,२४२	५८	१,५१३	१	५८१७८
पुरुष	१,९०५	१,३३६	२७	५४१	१	७०१९३
महिला	१,९०९	९०६	३१	९७२	०	४७१४६
रङ्गपुर						
जम्मा	४,४३८	२,३५७	५१	२,०२७	३	५३१११
पुरुष	२,२६६	१,५८५	२२	६५७	२	६९१९५
महिला	२,१७२	७७२	२९	१,३७०	१	३५१५४
सिंहोखोर						
जम्मा	४,९८१	२,३७९	१९३	२,४०८	१	४७१७६
पुरुष	२,५२४	१,५१७	१०३	९०३	१	६०११०
महिला	२,४५७	८६२	९०	१,५०५	०	३५१०८
सोमडीह						
जम्मा	५,३२३	२,७९९	२२०	२,२९६	८	५२१५८
पुरुष	२,७५७	१,७५३	१०९	८९१	४	६३१५८
महिला	२,५६६	१,०४६	१११	१,४०५	४	४०१७६
तित्तिर्खी						
जम्मा	४,१४९	२,०१९	२४२	१,८८५	३	४८१६६
पुरुष	२,१३७	१,३०९	१३७	६९०	१	६११२५
महिला	२,०१२	७१०	१०५	१,१९५	२	३५१२९

श्रोत: राष्ट्रिय जनगणना २०६८

२.१७ यशोधरा गा.पा.मा समावेश भएका गा.बि.स.हरूको गरीबी सम्बन्धि बिबरण

सि. नं.	ग.बि.स./न.पा.को नाम	गरिबीको दर (%)मा	गरिबीको विषमता (%)मा	गरिबीको गहनता (%)मा
१	वसन्तपुर	४०.९७(६.६६)	९.९५(२.२७)	३.४८(०.९७)
२	बैदौली	४२.२३(६.४५)	१०.६७(२.३२)	३.८४(१.०२)
३	गौरी	४६.११(६.७८)	११.४४(२.४१)	४.०४(१.०५)
४	परसोहिया	४०.९७(६.६६)	९.९५(२.२७)	३.४८(०.९७)
५	रंगपुर	४१.५१(६.४१)	१०.२८(२.२३)	३.६६(०.९६)
६	शिंहोखोर	४२.२३(६.४५)	१०.६७(२.३२)	३.८४(१.०२)
७	सोमडिह	४२.२३(६.४५)	१०.६७(२.३२)	३.८४(१.०२)
८	तित्तिर्खी	४५.४५(६.५५)	११.६९(२.३४)	४.२६(१.०३)

श्रोत: राष्ट्रिय जनगणना २०६८/गरिबीको लघुक्षेत्र अनुमान २०६८

२.१८ यशोधरा गा.पा.मा धुवर्ष र सो भन्दा माथिको जनसंख्याको साक्षरताको अवस्था

गा.बि.स./ न.पा.	५ वर्ष र सो भन्दा माथिको जम्मा जनसंख्या	शैक्षिक तह पुरा गरेको जनसंख्या							अनौपचारिक शिक्षा	तह उल्लेख नभएको	
		पुर्व प्राथमिक (१-५)	प्राथमिक (६-८)	निम्न माध्यमिक (९-१०)	माध्यमिक (११-१२)	एस.एल.सी वा सो सरह	उच्च मा.बि.	स्नातकोत्तर			अध्य
यशोधरा गा.पा.जम्मा											
जम्मा	१७५५४	६३२	१००३०	३५८२	१६९३	५७०	५५७	१७७	४५	११८	९८
पुरुष	११०९८	३६६	५७४८	२५०८	१३२३	४३२	४१३	१४१	३४	५१	५४
महिला	६४४६	२६६	४२८२	१०७४	३७०	१३८	१४४	३६	११	६७	४४
बसन्तपुर											
जम्मा	१,४१४	२०	७८१	३२२	१३१	९१	४२	२३	३	०	१
पुरुष	९१०	१५	४५२	२२१	१०३	६२	३२	२२	३	०	०
महिला	५०४	५	३२९	१०१	२८	२९	१०	१	०	०	१
बेदीली											
जम्मा	२,३०७	२८	१,२२६	५११	२८९	८६	१०३	३४	२१	४	४
पुरुष	१,४२२	१६	७०२	३२७	१९७	६४	६९	२८	१६	२	१
महिला	८८५	१२	५२४	१८४	९२	२२	३४	६	५	२	३
गौरी											
जम्मा	१,६३१	१६५	९१२	२८३	१५०	२३	१०	१०	०	२८	४९
पुरुष	१,०४०	११४	५३४	२०५	११५	१५	७	९	०	१३	२७
महिला	५९१	५१	३७८	७८	३५	८	३	१	०	१५	२२
पर्साढिया											
जम्मा	२,२७५	८९	१,२३१	४५८	२५२	१००	१०२	२४	३	२	१३
पुरुष	१,२५३	४५	६६२	२८१	१९६	७४	७१	१७	२	१	४
महिला	९२२	४४	५६९	१७७	५६	२६	३१	७	१	१	९
रङ्गपुर											
जम्मा	२,३७३	३१	१,४२५	५२०	२३२	६४	८७	८	३	२	०

पुरुष	१,५९१	२०	८४६	३९८	१२३	५४	७०	४	३	२	१	०
महिला	७८२	११	५७९	१२२	३९	१०	१७	४	०	०	०	०
सिंहोखोर												
जम्मा	२,५०३	१८७	१,४२५	४६०	१५७	१२०	६८	११	०	४२	८	७
पुरुष	१,५८९	९९	८५३	३२६	१३७	९२	५७	१०	०	१०	२	३
महिला	९१४	८८	५९०	१३४	२०	२८	११	१	०	३२	६	४
सोमडीह												
जम्मा	२,८६९	९	१,७०४	५९३	२९२	२४	९४	६२	११	३०	३७	१३
पुरुष	१,७९२	७	९४०	४२९	२२७	१९	६८	४७	६	१५	२३	११
महिला	१,०७७	२	७६४	१६४	६५	५	२६	१५	५	१५	१४	२
तिथिर्षी												
जम्मा	२,१८२	१०३	१,३०८	४३५	१९०	६२	५१	५	४	१०	३	११
पुरुष	१,४०१	५०	७५९	३२१	१५५	५२	३९	४	४	८	१	८
महिला	७८१	५३	५४९	११४	३५	१०	१२	१	०	२	२	३

श्रोत: राष्ट्रिय जनगणना २०६८

शुद्धोधन गाउँपालिका



समावेश भएका साविक गा.वि.स.बा न.पा.बा गा.वि.स./ न.पा.का वडाहरू: पतरिया, नन्दनगर, लवनी, पिठुवा, हथिहवा र बासखोर गा.वि.स.

जनसंख्या: ४५२०१

क्षेत्रफल: ९१.६९ वर्ग कि.मी.

केन्द्र: साविक लवनी गा.वि.स.को कार्यालय

वडा संख्या: ६

सीमाना:

पूर्व: रुपन्देही जिल्ला

पश्चिम: मायादेवी गा.पा.

उत्तर: बाणगंगा न.पा.

दक्षिण: भारत

वडा विभाजन

वडा नं	समावेश भएका साविक गा.वि.स./न.पा.हर	साविक वडा नं.	कैफियत
१	पतरिया	१-९	
२	नन्दनगर	१-९	
३	लवनी	१-९	
४	पिठुवा	१-९	
५	हथिहवा	१-९	
६	बासखोर	१-९	

(८) शुद्धोधन गाउँपालिका

१.१ शुद्धोधन गाउँपालिकाको पृष्ठभूमि

यो गाउँपालिका लुम्बिनी अञ्चल, कपिलवस्तु जिल्लामा अवस्थित छ। स्थानीय तहको पुर्नसंरचनामा यो गाउँपालिका साविक पतरिया, नन्दनगर, लवनी, विठुवा, हथिहवा र बासखोर गा.वि.स. हरू मिलि बनेको गाउँपालिका हो।

१.२ शुद्धोधन गाउँपालिकाको सक्षिप्त परिचय

नाम: शुद्धोधन गाउँपालिका
 क्षेत्रफल (वर्ग कि.मि.): ९१.६९
 केन्द्र: साविक लवनी गा.वि.स. को कार्यालय
 वडा संख्या: ६
 जनसंख्या (२०६८ को जनगणना अनुसार): ४५२०१
 जनघनत्व: ४९२.९७

१.३ सिमाना

पूर्व: रुपन्देही जिल्ला
 उत्तर: वाणगंगा न.पा.
 पश्चिम: मायादेवी गा.पा.
 दक्षिण: भारत

१.४ जनसंख्या सहितको वडा विभाजन

वडा नं.	समावेश भएका साविक गा.वि.स./वडाहरू	साविक वडाहरू	जनसंख्या (रा.ज.ग. २०५८)	जनसंख्या (रा.ज.ग. २०६८)
१	पतरिया	१-९	६९०९	८०४७
२	नन्दनगर	१-९	५६६२	६९४०
३	लवनी	१-९	६४३५	७०९२
४	विठुवा	१-९	३८७२	४६४८
५	हथिहवा	१-९	७०६५	८६५६
६	बाँसखोर	१-९	८५२५	९८१८
जम्मा			३८४६८	४५२०१

श्रोत: राष्ट्रिय जनगणना २०५८, २०६८/ स्थानीय तह पुनसंरचना समितिको प्रतिवेदन

१.५ संस्थागत पूर्वाधार सम्बन्धी अवस्था

(क) शिक्षण संस्था													
सि. नं.	साविक गा.वि.स./ न.पा.को नाम सामुदायिक	प्रा.बि		नि.मा.बि		मा.बि		उ.मा.बि		स्नातक		स्नातकोत्तर	
		संस्थागत	सामुदायिक	संस्थागत	सामुदायिक	संस्थागत	सामुदायिक	संस्थागत	सामुदायिक	संस्थागत	सामुदायिक	संस्थागत	
१	पतरिया	१	१	०	०	१	०	०	०	०	०	०	०
२	नन्दनगर	१	०	१	०	१	०	०	०	०	०	०	०
३	लवनी	२	१	१	०	०	०	०	०	०	०	०	०
४	विठुवा	१	३	१	०	०	०	०	०	०	०	०	०
५	हथिहवा	५	१	१	०	०	०	०	०	०	०	०	०
६	बासखोर	५	१	२	०	०	०	०	०	०	०	०	०

(ख) स्वास्थ्य केन्द्र		
सि.नं.	साविक गा.वि.स./न.पा.को नाम	स्वास्थ्य केन्द्रको प्रकृति(स्वास्थ्य चौकी, प्रा.स्वा.के., आयुर्वेद, अस्पताल)
१	पतरिया	स्वास्थ्य चौकी
२	नन्दनगर	स्वास्थ्य चौकी

३	लवनी	स्वास्थ्य चौकी
४	विठुवा	स्वास्थ्य चौकी
५	हथिहवा	स्वास्थ्य चौकी
६	बासखोर	स्वास्थ्य चौकी

(ग) कृषि सेवा केन्द्र

सि.नं.	साविक गा.बि.स./न.पा.को नाम	भवनको प्रकृति		
		जम्मा गोटा	कच्ची	पक्की
१	पतरिया गा.वि.स.	१	०	१

(घ) पशु सेवा केन्द्र

सि.नं.	साविक गा.बि.स./न.पा.को नाम	भवनको प्रकृति		
		जम्मा गोटा	कच्ची	पक्की
१	लवनी गा.वि.स.	१	०	१

(च) साविक नगरपालिका/गा.बि.स.का भवनहरू

सि.नं.	साविक गा.बि.स./न.पा.को नाम	भवनको प्रकृति		
		जम्मा गोटा	कच्ची	पक्की
१	पतरिया	१	०	१
२	नन्दनगर	१	०	१
३	लवनी	१	०	१
४	विठुवा	१	०	१
५	हथिहवा	१	०	१
६	बासखोर	१	०	१

स्रोत: स्थानीय तह पुनर्संरचना समितिको प्रतिवेदन

१.६ खानेपानि प्रयोग सम्बन्धी अवस्था

सि.नं.	साविक गा.बि.स./न.पा.को नाम	खानेपानि पहुँचको अवस्था (Coverage)	खानेपानिको प्रकृति (पाईप, खोला, कुवा)
१	पतरिया	६५.६१%	११९८ पाईप
२	नन्दनगर	८२.१२%	९६० पाईप
३	लवनी	८३.१०%	१०२६ पाईप
४	विठुवा	८२.४९%	४७४ पाईप
५	हथिहवा	९३.१२%	१०३२ पाईप
६	बासखोर	६८.०६%	१४५४ पाईप, ९३ कुवा

स्रोत: स्थानीय तह पुनर्संरचना समितिको प्रतिवेदन

१.७ शौचालय सम्बन्धी अवस्था

सि.नं.	साविक गा.बि.स./न.पा.को नाम	शौचालय भएका घरधुरी (५ मा)
१	पतरिया	४१.५

२	नन्दनगर	१००
३	लवनी	६६
४	विठुवा	२२.४
५	हथिहवा	१२.८
६	बासखोर	११.९

स्रोत: स्थानीय तह पुनर्संरचना समितिको प्रतिवेदन

१.७ बैंक तथा वित्तीय संस्था सम्बन्धी अवस्था

सि.नं.	साविक गा.वि.स./न.पा.को नाम	सहकारी संस्थाहरूको संख्या	बैंकहरूको संख्या
१	पतरिया	६	०
२	नन्दनगर	८	०
३	लवनी	१०	०
४	विठुवा	७	०
५	हथिहवा	५	०
६	बासखोर	६	०

स्रोत: स्थानीय तह पुनर्संरचना समितिको प्रतिवेदन

१.७ बिद्युत सेवा (%मा)

सि.नं.	साविक गा.वि.स./न.पा.को नाम	बिद्युत सेवा प्राप्त गर्ने कुल घरधुरी %
१	पतरिया	९५
२	नन्दनगर	९५
३	लवनी	९५
४	विठुवा	९५
५	हथिहवा	९५
६	बासखोर	९५

स्रोत: स्थानीय तह पुनर्संरचना समितिको प्रतिवेदन

१.८ ब्यापारिक क्षेत्र (बजार)

सि.नं.	साविक गा.वि.स./न.पा.को नाम	मुख्य बजार	केन्द्रबाटको दुरी
१	पतरिया	तौलिहवा	१०
२	नन्दनगर	अलिगढवा	१२
३	लवनी	तौलिहवा, पकडी	१२
४	विठुवा	तौलिहवा, पकडी	१०
५	हथिहवा	तौलिहवा, लवनी	८
६	बासखोर	तौलिहवा, लवनी	१२

१.९ शुद्धोधन गाउँपालिका भित्र रहेका जम्मा उद्योगहरूको संख्या

घरेलु	साना	मझौला	ठुला
१००	५	०	०

स्रोत: स्थानीय तह पुनर्संरचना समितिको प्रतिवेदन

२ रा.ज.ग.२०६८ अनुसार शुद्धोधन गाउँपालिकाको तथ्याङ्कहरू

२.१ शुद्धोधन गाउँपालिकामा घरको स्वामित्व अनुसारको घरधुरी संख्या

रा.ज.ग.२०६८ मा घरको स्वामित्वलाई निम्न ४ प्रकारमा विभाजन गरिएको छ । १) आफ्नै २) भाडाको ३) संस्थागत ४) अन्य जस अनुसारको विवरण तल तालिकामा देखाईएको छ ।

सि.नं.	साविक गा.वि.स. नपा.को नाम	घरको स्वामित्व (ownership of households)				
		जम्मा	आफ्नै	भाडाको	संस्थागत	अन्य
१	वासखोर	१,३६२	१,३५५	२	१	४
२	विठुवा	५९५	५९४	१	०	०
३	हथिहवा	१,०९७	१,०९३	३	०	१
४	लवनी	१,०५५	१,०४१	११	१	२
५	नन्दनगर	९६०	९५३	५	०	२
६	पतरिया	१,२७७	१,२४७	७	१	२२
७	जम्मा	६,३४६	६,२८३	२९	३	३१

श्रोत: राष्ट्रिय जनगणना २०६८

२.२ शुद्धोधन गाउँपालिकामा घरको जगको बनावट अनुसारको घरधुरी संख्या

रा.ज.ग. २०६८ मा घरको जगको बनावटलाई निम्न ५ प्रकारमा विभाजन गरिएको छ । १) माटोको जोडाई भएको इट्टा/ दुङ्गा २) सिमेन्टको जोडाई भएको इट्टा / दुङ्गा ३) पीलर सहितको ढलान ४) काठको पिलर ५) अन्य ६) अनुत्तरित

सि.नं.	साविक गा.वि.स. नपा.को नाम	जम्मा	घरको जगको प्रकार (Type of foundation of house)					अनुत्तरित
			माटोको जोडाई भएको इट्टा / दुङ्गा	सिमेन्टको जोडाई भएको इट्टा/दुङ्गा	पिलर सहितको ढलान	काठको पिलर	अन्य	
१	वासखोर	१,३६२	९८९	९०	२	१४०	९८	४३
२	विठुवा	५९५	३२६	१८	२	५५	१५९	३५
३	हथिहवा	१,०९७	६९०	९२	११	१७०	८०	५४
४	लवनी	१,०५५	७४५	९४	३४	६१	९५	२६
५	नन्दनगर	९६०	६४८	१७	३	१४६	१३१	१५
६	पतरिया	१,२७७	४१२	३०३	३६	२४३	२७०	१३
७	जम्मा	६,३४६	३,८१०	६१४	८८	८१५	८३३	१८६

श्रोत: राष्ट्रिय जनगणना २०६८

२.३ शुद्धोधन गाउँपालिकामा घरको बाहिरी भित्ताको बनावट अनुसारको घरधुरी संख्या

रा.ज.ग. २०६८ मा घरको बाहिरी भित्ताको बनावटलाई निम्न ६ प्रकारमा विभाजन गरिएको छ । १) माटोको जोडाई भएको इट्टा दुङ्गा २) सिमेन्टको जोडाई भएको इट्टा दुङ्गा ३) काठको फल्याक ४) बाँस ५) काचो इट्टा ६) अन्य ७) अनुत्तरित

सि.नं.	साविक गा.वि.स. नपा.को नाम	जम्मा	घरको बाहिरी भित्ताको प्रकार (Type of foundation of house)						
			माटोको जोडाई भएको इट्टा /दुङ्गा	सिमेन्टको जोडाई भएको इट्टा/दुङ्गा	काठको फल्याक	बाँस	काचो इट्टा	अन्य	अनुत्तरित
१	वासखोर	१,३६२	९१४	१४०	३०	६९	१६	१४८	४५

२	विटुवा	५९५	३०६	४१	६	३६	१०	१६१	३५
३	हथिहवा	१,०९७	६०६	१४५	४८	१४८	३८	५३	५९
४	लवनी	१,०५५	७४२	११९	१८	६७	७	६६	३६
५	नन्दनगर	९६०	६१९	३८	२	४२	१२४	१२०	१५
६	पतरिया	१,२७७	४१२	३४४	५	२२९	२१	२५२	१४
७	जम्मा	६,३४६	३,५९९	८२७	१०९	५९१	२१६	८००	२०४

श्रोत: राष्ट्रिय जनगणना २०६८

२.४ शुद्धोधन गाउँपालिकामा घरको छतको बनावट अनुसारको घरधुरी संख्या

रा.ज.ग. २०६८ मा घरको छतको बनावटलाई निम्न ७ प्रकारमा विभाजन गरिएको छ। १) पराल /फुस २)टिन ३) सिमेन्ट ढालन ४) काठ ५)माटो ६) अन्य ७) अनुत्तरित

सि. नं.	साविक गा.बि.स. नपा.को नाम	घरको छतको प्रकार (Type of roof of house)								
		जम्मा	पराल/फुस	टिन	टायल/साय्ठ	सिमेन्ट ढालन	काठ	माटो	अन्य	अनुत्तरित
१	वासखोर	४५८	८६	४	९	३३३	२	०	०	२४
२	विटुवा	७५३	११४	८	६१	५६०	१	०	०	९
३	हथिहवा	६००	९३	२	२८	४५९	१०	०	४	४
४	लवनी	५५७	९०	३	११	४४४	३	०	१	५
५	नन्दनगर	७३५	११०	२	५३	५६२	०	०	६	२
६	पतरिया	८०४	२०७	०	३३	५३८	१५	०	२	९
७	जम्मा	६,३४६	१,५३३	१४४	८५३	३,६११	३०	०	१९	१५६

श्रोत: राष्ट्रिय जनगणना २०६८

२.५ शुद्धोधन गाउँपालिकामा पिउने पानीको मुख्य स्रोतहरूको अनुसारको घरधुरी संख्या

रा.ज.ग. २०६८ मा पिउने पानीको मुख्य स्रोतहरूलाई निम्न ८ प्रकारमा विभाजित गरिएको छ। १) धारा/ पाईप २) ट्युबवेल /हातेपम्प ३) ढाकिएको इनार/कुवा ४) खुला इनार/ कुवा ५) मुलधारा ६) नदी /खोला ७) अन्य ८) अनुत्तरित।

सि. नं.	साविक गा.बि.स. नपा.को नाम	खानेपानीको मुख्य स्रोत (main source of drinking water)								
		जम्मा	धारा/ पाईप	ट्युबवेल/ हातेपम्प	ढाकिएको इनार / कुवा	खुला इनार /कुवा	मुलधारा	नदी खोला	अन्य	अनुत्तरित
१	वासखोर	१,३६२	१०	१,३०४	४	१३	२	०	३	२६
२	विटुवा	५९५	३	५५१	३	४	०	१	०	३३
३	हथिहवा	१,०९७	२६	९९१	३	४	१	१	५२	१९
४	लवनी	१,०५५	६	९४०	३	०	९	०	७३	२४
५	नन्दनगर	९६०	१	९४३	०	०	०	०	०	१६
६	पतरिया	१,२७७	४२	१,२२२	२	०	०	०	०	११
७	जम्मा	६,३४६	८८	५,९५१	१५	२१	१२	२	१२८	१२९

२.६ शुद्धोधन गाउँपालिकामा खाना पकाउन इन्धन प्रयोग अनुसारको घरधुरी संख्या

रा.ज.ग. २०६८ मा खाना पकाउन इन्धन प्रयोगलाई निम्न ८ प्रकारमा विभाजित गरिएको छ। १) काठ/ दाउरा २) मट्टितेल ३) एल. पी. ग्यास ४) गुईठा / गोहरा ५) गोबर ग्यास ६) बिजुली ७) अन्य ८) अनुत्तरित।

सि. नं.	साविक गा.बि.स. नपा.को नाम	खाना पकाउन अक्सर प्रयोग गरिने इन्धनहरू (usual type of fuel used for cooking)								
		जम्मा	काठ / दाउरा	मट्टितेल	एल.पी. ग्यास	गुईठा/गोहरा	गोबर ग्यास	बिजुली	अन्य	अनुत्तरित
१	बासखोर	१,३६२	४	२४	१०	१,२९१	०	०	६	२७
२	बिहुवा	५९५	४४	२७	०	४८८	२	०	०	३४
३	हथिहवा	१,०९७	९	२३	७	१,०३६	१	०	२	१९
४	लवनी	१,०५५	८२	९	१५	९१७	४	०	१	२७
५	नन्दनगर	९६०	१५	१३	११	९०४	०	०	०	१७
६	पतरिया	१,२७७	२३३	१०	४२	९२१	५७	१	२	११
७	जम्मा	६,३४६	३८७	१०६	८५	५,५५७	६४	१	११	१३५

श्रोत: राष्ट्रिय जनगणना २०६८

२.७ शुद्धोधन गाउँपालिकामा बत्ति बाल्न अक्सर प्रयोग अनुसारको घरधुरी संख्या

रा.ज.ग. २०६८ मा बत्ति बाल्न अक्सर प्रयोग गरिने इन्धनहरूलाई निम्न ६ प्रकारमा विभाजित गरिएको छ। १) बिजुली २) मट्टितेल ३) गोबर ग्यास(४) सोलर ५) अन्य ७) अनुत्तरीत ।

सि. नं.	साविक गा.बि.स. नपा.को नाम	खाना पकाउन अक्सर प्रयोग गरिने इन्धनहरू (usual type of fuel used for cooking)						
		जम्मा	बिजुली	मट्टितेल	गोबर ग्यास	सोलर	अन्य	अनुत्तरित
१	बासखोर	१,३६२	५५७	६५३	१२१	३	१	२७
२	बिहुवा	५९५	१८०	३७१	०	१०	०	३४
३	हथिहवा	१,०९७	४६२	५९२	१२	११	२	१८
४	लवनी	१,०५५	५३१	४९०	३	२	२	२७
५	नन्दनगर	९६०	२६५	६४७	४	०	२७	१७
६	पतरिया	१,२७७	७५३	४९७	१	०	१५	११
७	जम्मा	६,३४६	२,७४८	३,२५०	१४१	२६	४७	१३४

श्रोत: राष्ट्रिय जनगणना २०६८

२.८ शुद्धोधन गाउँपालिकामा चर्पी प्रयोग अनुसारको घरधुरी संख्या

रा.ज.ग. २०६८ मा प्रयोग गरिएका चर्पीलाई निम्न ४ प्रकारमा विभाजित गरिएको छ। १) चर्पी नभएको २)फलस भएको चर्पी ३) साधारण चर्पी ४) अनुत्तरीत ।

सि. नं.	साविक गा.बि.स. नपा.को नाम	प्रयोग गरिएको चर्पीको प्रकार (type of toilet for used)				
		जम्मा	चर्पीनै नभएको	फलस भएको चर्पी	साधारण चर्पी	अनुत्तरित
१	बासखोर	१,३६२	१,०३७	५४	२४४	२७
२	बिहुवा	५९५	५३८	१८	५	३४
३	हथिहवा	१,०९७	१,०३६	२२	२०	१९
४	लवनी	१,०५५	९८९	३४	५	२७
५	नन्दनगर	९६०	९०१	३६	६	१७
६	पतरिया	१,२७७	१,१३७	१०९	२१	१०
७	जम्मा	६,३४६	५,६३८	२७३	३०१	१३४

२.६ शुद्धोधन गाउँपालिकामा विभिन्न प्रकारका सुविधा भएको घरधुरी संख्या

रा.ज.ग. २०६८ मा सुविधा भएको घरधुरीहरूलाई निम्न १५ प्रकारमा विभाजित गरिएको छ । १) सुविधानै नभएको २)कमतिमा एउटा सुविधा भएको ३) रेडियो ४) टेलिभिजन ५) केबल टेलिभिजन ६) कम्प्युटर ७) इन्टरनेट ८) टेलीफोन ९) मोबाइल फोन १०) मोटर ११) मोटर साइकल १२) साइकल १३) अन्य गाडी भएको १४) फ्रिज १५) अनुत्तरित ।

सि. नं.	साविक गा.वि.स. नया.को नाम	जम्मा	सुविधा भएको घरधुरीहरू (Household having facility of)													
			सुविधानै नभएको	कमतिमा एउटा सुविधा भएको	रेडियो	टि.भी. केबल	टि.भी. केबल	कम्प्युटर	इन्टरनेट	टेलीफोन	मोबाइल फोन	मोटर	मोटर साइकल	साइकल	अन्य गाडी	फ्रिज
१	बासखोर	१,३६२	१०८	१,२१२	२३४	२०६	९	४	२	४	८२९	४४	१०९	१,१४९	३	४२
२	विठुवा	५९५	४१	५२६	६९	७८	०	३	०	२	३४८	११	३७	४९७	५	२८
३	हाथिहवा	१,०९७	६३	९९०	१५४	१२१	१	६	०	२	५५१	३६	८८	९६३	१	४४
४	लबनी	१,०५५	८७	९१७	७५	१७९	१	३	०	०	३५४	१३	७५	८५६	३	५१
५	नन्दनगर	९६०	७९	८६०	१७४	१६१	३	२	०	६	५२३	१	६०	८१५	५	२१
६	पत्तरिया	१,२७७	८१	१,१७३	३८२	२३७	३	१३	१	२०	७६६	५	१००	१,०७१	१३	२३
७	जम्मा	६,३४६	४५९	५,६७८	१,०८८	९८२	१७	३१	३	३४	३,३७१	११०	४६९	५,३५१	४१	२०९

श्रोत: राष्ट्रिय जनगणना २०६८

२.१० शुद्धोधन गाउँपालिकामा अनुपस्थित जनसंख्या र घरधुरी संख्या

सि. नं.	साविक गा.बि.स. नपा.को नाम	अनुपस्थित जनसंख्या (Absent population)					
		जम्मा	घर नभएको	जम्मा	पुरुष	महिला	लिङ्ग अनुत्तरित
१	वासखोर	१,३६२	३६६	४९९	४८६	१३	०
२	विढुवा	५९५	५८	६९	६८	१	०
३	हथिहवा	१,०९७	१५३	२०८	२०४	४	०
४	लबनी	१,०५५	२७३	३८५	३६७	१८	०
५	नन्दनगर	९६०	२९५	३८०	३७७	३	०
६	पतरिया	१,२७७	४२६	५८६	५६७	१९	०
७	जम्मा	६,३४६	१,५७१	२,१२७	२,०६९	५८	०

श्रोत: राष्ट्रिय जनगणना २०६८

२.११ शुद्धोधन गाउँपालिकामा घरधुरी जनसंख्या र औषत घरधुरी संख्या

सि. नं.	साविक गा.बि.स. नपा.को नाम	घरधुरी	जनसंख्या			औषत घरधुरी संख्या	लैंगिक औषत
			जम्मा	पुरुष	महिला		
१	वासखोर	१,३६२	९,८१८	४,९२१	४,८९७	७.२१	१००.४९
२	विढुवा	५९५	४,६४८	२,४१२	२,२३६	७.८१	१०७.८७
३	हथिहवा	१,०९७	८,६५६	४,५६८	४,०८८	७.८९	१११.७४
४	लबनी	१,०५५	७,०९२	३,५३८	३,५५४	६.७२	९९.५५
५	नन्दनगर	९६०	६,९४०	३,४२१	३,५१९	७.२३	९७.२२
६	पतरिया	१,२७७	८,०४७	३,८७३	४,१७४	६.३०	९२.७९
७	जम्मा	६,३४६	४५,२०१	२२,७३३	२२,४६८	७.१२	१०१.१८

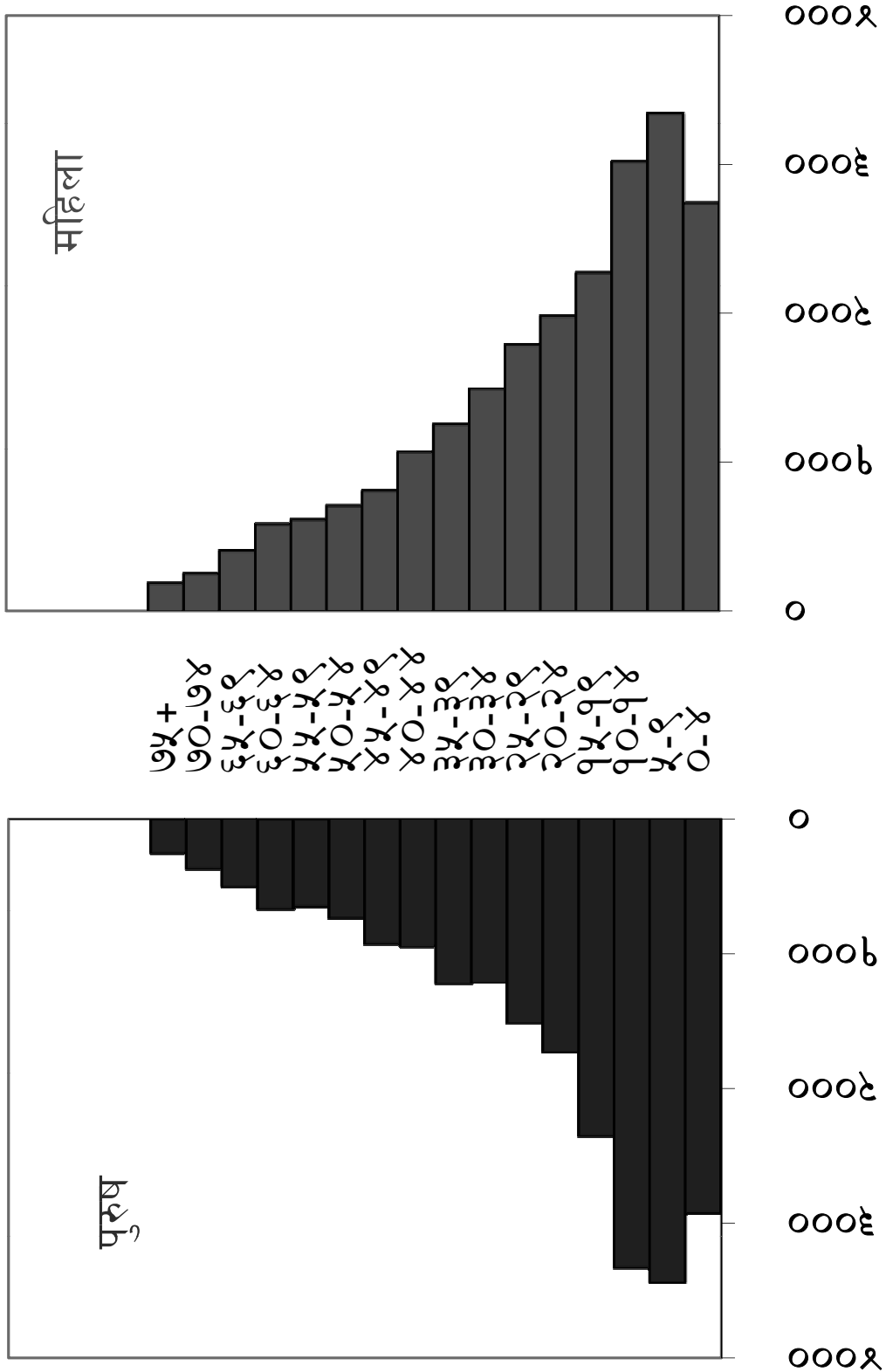
श्रोत: राष्ट्रिय जनगणना २०६८

२.१२ शुद्धोधन गाउँपालिकामा ५ वर्ष उमेर समूहको जनसंख्या विवरण

गा.वि.सं.र नगरपालिका	लिंग	उमेर समूह															
		००-०४	०५-०९	१०-१४	१५-१९	२०-२४	२५-२९	३०-३४	३५-३९	४०-४४	४५-४९	५०-५४	५५-५९	६०-६४	६५-६९	७०-७४	७५
बाँसखोर	दुवै लिंग	१,२९७	१,५३५	१,३२२	९८०	८००	७३४	५६८	४९४	४५१	३४३	३०६	२६०	२५५	२११	१५६	१०६
	पुरुष	६४६	७८८	७१०	४९७	३७३	३४३	२५३	२४१	२०९	१७४	१६६	१२६	१२६	११५	९३	५१
	महिला	६५१	७४७	६१२	४८३	४२७	३९१	३१५	२५२	२४२	१६९	१४०	१३४	११९	९६	६३	५५
बिठुवा	दुवै लिंग	५७३	६४६	६०६	४७८	३९१	३५२	२९३	२५७	२१९	२०५	१३८	१४३	१०८	१०८	६६	४७
	पुरुष	३१९	३१६	३१७	२४६	१८९	१८२	१३८	११४	११७	११७	६६	७४	६९	६५	३७	२५
	महिला	२५४	३३०	२८९	२३२	२०२	१७०	१५५	१४१	१०५	८८	७२	६९	५७	४३	२९	२२
हाथिहवा	दुवै लिंग	१,१९८	१,२०४	१,०८६	८१३	७९६	६७३	५५५	५१०	३७६	३६५	२८५	२८०	२६०	१२०	१०५	६५
	पुरुष	६३८	६१७	५७३	४६७	४१८	३३४	२७५	२६९	१८६	२०१	१३७	१५५	१२९	६७	६६	३६
	महिला	५६०	५८७	५१३	३४६	३७८	३३९	२८०	२४१	१९०	१६४	१४८	१२५	९६	५३	३९	२९
लवनी	दुवै लिंग	८७९	१,०९४	९६३	७९६	५१६	५२०	४३५	३९६	३०४	२९४	२३४	२०८	२३३	१५९	८८	५३
	पुरुष	४६६	५६१	५०८	३५९	२२०	२४२	१८८	२०१	१२८	१५४	११७	१०३	१२२	८०	५५	३४
	महिला	४१३	५३३	४५५	४३७	२९६	२७८	२४७	१९५	१७६	१४०	११७	१०५	१११	७९	३३	१९
नन्दनगर	दुवै लिंग	७८५	१,०४५	१,१०३	७७७	५६०	४६९	४२३	३८०	२९५	२४६	२३८	१८९	१९३	१३४	८४	७४
	पुरुष	३८६	५४३	५६४	३६१	२४१	१८१	१८२	१८६	१४६	१२६	१२३	९७	१०८	७५	५३	४९
	महिला	३९९	५०२	५३९	४१६	३१९	२८८	२४१	१९४	१४९	१२०	११५	९२	८५	५९	३६	२५
पतरिया	दुवै लिंग	९३२	१,२५३	१,२६८	९१३	६४०	५५१	४२०	४२८	३६०	२७७	२३४	१७८	२१५	१७२	११४	९२
	पुरुष	४७०	६१३	६६०	४१९	२८१	२३०	१७०	१८१	१५९	१५५	१२३	९२	१०२	९८	६५	५५
	महिला	४६२	६४०	६०८	४९४	३५९	३२१	२५०	२४७	२०१	१२२	१११	८६	११३	७४	४९	३७
जम्मा	दुवै लिंग	५६६४	६७७७	६३४८	४६१७	३७०३	३२९९	२६९४	२४६५	२००५	१७३०	१४३५	१२५८	१२४७	९०४	६१८	४३७
	पुरुष	२९२५	३४३८	३३३२	२३४९	१७२२	१५१२	१२०६	९४२	९४२	९२७	७३२	६४७	६६६	५००	३६९	२५०
	महिला	२७३९	३३३९	३०१६	२२६८	१९८१	१७८७	१४८८	१२४३	१०६३	८०३	७०३	६११	५८१	४०४	२४९	१८७

श्रोत: राष्ट्रिय जनगणना २०६८

सुद्धोधन गाउँपालिकामा ५ वर्ष उमेर समूहको जनसंख्या पिरामिड



२.१३ शुद्धोधन गा.पा.मा जात/जाति अनुसारको जनसंख्या (रा.ज.ग.२०६८ अनुसार विस्तृत)

सि. नं.	जात/जातिको नाम	जम्मा	पुरुष	महिला	सि. नं.	जात/जातिको नाम	जम्मा	पुरुष	महिला
१	मुसलमान	८५२७	४२६७	४२६०	२६	हजाम, ठाकुर	२५५	११५	१४०
२	यादव	७१२४	३६४२	३४८२	२७	अन्य	२४१	१२६	११५
३	दुसाद, पासवान, पासी	३१३५	१५८१	१५५४	२८	धुनियाँ	२२८	११२	११६
४	कुर्मी	२७८३	१४००	१३८३	२९	बंगाली	२००	११४	८६
५	थारु	२६५९	१२९०	१३६९	३०	हलुवाई	१८९	१०६	८३
६	चमार, हरिजन, राम	२५१३	१२७५	१२३८	३१	सन्यासी, दशनामी	१७३	९५	७८
७	धोवी	१९४६	९९३	९५३	३२	माली	१५१	७३	७८
८	कहार	१५२१	७५२	७६९	३३	सोनार	१२७	५८	६९
९	मगर	१४७०	७३३	७३७	३४	कामी	१२०	४७	७३
१०	तराई अन्य	१४६६	६८७	७७९	३५	नेवार	९८	४९	४९
११	तेली	१४१४	७१६	६९८	३६	विदशी	९०	४४	४६
१२	ब्राह्मण- पहाड	१३७६	६७२	७०४	३७	कायशथ	८२	४४	३८
१३	मल्लाहा	१२०८	५९९	६०९	३८	कुम्हार	५७	३०	२७
१४	लोध	१००६	५०५	५०१	३९	नतुवा	५६	२२	३४
१५	बरई	५८२	३०७	२७५	४०	दमाई, होली	५३	२४	२९
१६	लोहार	५६४	२९१	२७३	४१	कोइरी, कुशवाहा	५२	२६	२६
१७	गडेरी, भेंधार	४८८	२४१	२४७	४२	गुरुङ्ग	४७	२२	२५
१८	बढई	४५८	२४१	२१७	४३	पत्थरकट्टा, कुशवाडिया	३२	१२	२०
१९	कोरी	४५३	२५०	२०३	४४	घाँडी	२२	११	११
२०	क्षेत्री	३९९	२०२	१९७	४५	माझी	१९	६	१३
२१	ब्राह्मण-तराई	३७५	१९५	१८०	४६	थकाली	१८	१०	८
२२	मारवाडी	३७२	२००	१७२	४७	राई	१७	८	९
२३	कथवनियाँ	३७०	२०३	१६७	४८	धनकार, खरिकार	१२	७	५
२४	कलवार	३३७	१७१	१६६	४९	जम्मा	४५२०१	२२७३३	२२४६८
२५	केवट	३१६	१५९	१५७					

श्रोत: राष्ट्रिय जनगणना २०६८

२.१४ शुद्धोधन गा.पा.मा मातृभाषा अनुसारको जनसंख्या (रा.ज.ग.२०६८ अनुसार विस्तृत)

सि. नं.	मातृभाषाको नाम	जम्मा	पुरुष	महिला	सि. नं.	मातृभाषाको नाम	जम्मा	पुरुष	महिला
१	अवधि	३१५४६	१५९९३	१५५५३	९	रिपोर्ट नभएको	८०	४४	३६
२	उर्दू	८४९६	४२५०	४२४६	१०	गुरुङ्ग	४७	२२	२५
३	थारु	१७०२	८२०	८८२	११	भोजपुरी	३७	१५	२२
४	मगर	१४२६	७०९	७१७	१२	हिन्दी	२९	१६	१३
५	नेपाली	१०३७	४७४	५६३	१३	डोटेली	१७	१०	७
६	मैथिली	५६७	२७४	२९३	१४	राई	१७	८	९
७	अन्य	१०८	५२	५६	१५	जम्मा	४५२०१	२२७३३	२२४६८
८	नेवार	९२	४६	४६					

श्रोत: राष्ट्रिय जनगणना २०६८

२.१५ शुद्धोधन गा.पा.मा अपाङ्गता सम्बन्धी विवरण(रा.ज.ग.२०६८ अनुसार विस्तृत)

शुद्धोधन गा.पा.मा जिल्लामा २०६८ साल सम्ममा, आंशिक र पुर्ण रुपमा अपाङ्गता भएका व्यक्तिहरुको कुल संख्या ५५८ रहेको छ जुन कि कुलजनसंख्याको १.२३ प्रतिशत रहेको छ तल दिइएको तालिकामा गा.वि.स.अनुसार अपाङ्गता सम्बन्धी विवरण रहेको छ ।

गा.वि.स./न.पा.	जम्मा जनसंख्या	अपाङ्गता नभएको संख्या	अपाङ्गता भएको संख्या							
			आंशिक	अन्धो कम देख्ने	बहिरो सुन्न गारो हुने	बहिरो र अन्धो	बोल्न गारो हुने	मानसिक अपाङ्गता	बौद्धिक अपाङ्गता	बहु अपाङ्गता
शुद्धोधन गा.पा. जम्मा										
दुवै लिंग	४५२०१	४४६४३	१५४	१५३	७४	२९	५७	४७	११	३३
पुरुष	२२७३३	२२४३०	१००	६९	३८	१४	३७	१७	७	२१
महिला	२२४६८	२२२१३	५४	८४	३६	१५	२०	३०	४	१२
बाँसखोर										
दुवै लिंग	९,८१८	९,६४१	६१	६१	२०	२	१०	१०	४	९
पुरुष	४,९२१	४,८३२	३७	२३	१२	०	८	२	२	५
महिला	४,८९७	४,८०९	२४	३८	८	२	२	८	२	४
बिठुवा										
दुवै लिंग	४,६४८	४,५८०	१०	२६	८	१७	४	०	१	२
पुरुष	२,४१२	२,३७४	८	१५	३	८	२	०	१	१
महिला	२,२३६	२,२०६	२	११	५	९	२	०	०	१
हथिहवा										
दुवै लिंग	८,६५६	८,६०२	१४	६	४	२	९	५	३	११
पुरुष	४,५६८	४,५२९	९	३	३	२	६	५	२	९
महिला	४,०८८	४,०७३	५	३	१	०	३	०	१	२

लवनी										
दुवै लिंग	७,०९२	७,०३२	१५	१७	१५	०	६	५	०	२
पुरुष	३,५३८	३,५०३	११	९	८	०	५	१	०	१
महिला	३,५५४	३,५२९	४	८	७	०	१	४	०	१
नन्दनगर										
दुवै लिंग	६,९४०	६,८४३	२८	१९	१२	४	१३	१५	२	४
पुरुष	३,४२१	३,३६६	१९	९	८	३	७	६	१	२
महिला	३,५१९	३,४७७	९	१०	४	१	६	९	१	२
पतरिया										
दुवै लिंग	६,९४०	६,८४३	२८	१९	१२	४	१३	१५	२	४
पुरुष	३,४२१	३,३६६	१९	९	८	३	७	६	१	२
महिला	३,५१९	३,४७७	९	१०	४	१	६	९	१	२

श्रोत: राष्ट्रिय जनगणना २०६८

२.१६ शुद्धोधन गा.पा.मा धुवर्ष र सो भन्दा माथिको जनसंख्याको साक्षरताको अवस्था

गा.वि.स./न.पा.	धुवर्ष र सो भन्दा माथिको जम्मा जनसंख्या	धुवर्ष र सो भन्दा माथिको जनसंख्या			साक्षरता उल्लेख नभएको	साक्षरतादर
		पढन र लेख्न दुवै सक्ने	पढन मात्र सक्ने	पढन र लेख्न दुवै नसक्ने		
शुद्धोधन गा.पा. जम्मा						
जम्मा	३९,५३७	१९,०४४	१६२५	१८,८१५	५३	४८।३७
पुरुष	१९,८०८	११,९४६	७६८	७,०६६	२८	६०।५९
महिला	१९,७२९	७,०९८	८५७	११,७४९	२५	३६।०६
बाँसखोर						
जम्मा	८,५२१	३,८५८	५४२	४,११२	९	४५।२८
पुरुष	४,२७५	२,४७३	२५९	१,५३८	५	५७।८५
महिला	४,२४६	१,३८५	२८३	२,५७४	४	३२।६२
बिटुवा						
जम्मा	४,०७५	१,९४२	१२९	२,००२	२	४७।६६
पुरुष	२,०९३	१,२५०	५६	७८६	१	५९।७२
महिला	१,९८२	६९२	७३	१,२९६	१	३४।९१
हथिहवा						
जम्मा	७,४५८	३,२२७	३८६	३,८२८	१७	४३।२७
पुरुष	३,९३०	२,१८४	१९८	१,५३८	१०	५५।५७
महिला	३,५२८	१,०४३	१८८	२,२९०	७	२९।५६
लवनी						
जम्मा	६,२१३	२,८५१	११७	३,२३९	६	४५।८९
पुरुष	३,०७२	१,७७७	५८	१,२३५	२	५७।८५
महिला	३,१४१	१,०७४	५९	२,००४	४	३४।९९
नन्दनगर						
जम्मा	६,१५५	३,३८१	२६२	२,५०६	६	५४।९३

पुरुष	३,०३५	२,०४४	११९	८७०	२	६७३५
महिला	३,१२०	१,३३७	१४३	१,६३६	४	४२१५
पतरिया						
जम्मा	७,११५	३,७८५	१८९	३,१२८	१३	५३२०
पुरुष	३,४०३	२,२१८	७८	१,०९९	८	६५१८
महिला	३,७१२	१,५६७	१११	२,०२९	५	४२१९

श्रोत: राष्ट्रिय जनगणना २०६८

२.१७ शुद्धोधन गा.पा.मा समावेश भएका गा.बि.स.हरूको गरीबी सम्बन्धि विवरण

सि.नं.	ग.बि.स./न.पा.को नाम	गरीबीको दर (%)मा	गरीबीको विषमता (%)मा	गरीबीको गहनता (%)मा
१	बासखोर	४५.०४(६.३४)	११.३८(२.३३)	४.०७(१.०३)
२	विठुवा	४८.८६(६.३)	१३.११(२.५२)	४.९(१.१७)
३	हथिहवा	४८.८६(६.३)	१३.११(२.५२)	४.९(१.१७)
४	लबनी	४८.८६(६.३)	१३.११(२.५२)	४.९(१.१७)
५	नन्दनगर	४५.०४(६.३४)	११.३८(२.३३)	४.०७(१.०३)
६	पतरिया	४५.०४(६.३४)	११.३८(२.३३)	४.०७(१.०३)

श्रोत: राष्ट्रिय जनगणना २०६८/गरीबीको लघुक्षेत्र अनुमान २०६८

२.१८ शुद्धोधन गा.पा.मा शुवर्ष र सो भन्दा माथिको जनसंख्याको साक्षरताको अवस्था

गा.बि.स./ न.पा.	५ वर्ष र सो भन्दा माथिको जम्मा जनसंख्या	शैक्षिक तह पुरा गरेको जनसंख्या							अनौपचारिक शिक्षा			तह उल्लेख नभएको
		पूर्व प्राथमिक (१-५)	प्राथमिक (६-८)	निम्न माध्यमिक (९-१०)	माध्यमिक (११-१२)	एस.एल.सी वा सो सरह	उच्च मा.बि.	स्नातक	स्नातकोत्तर	अन्य		
शुद्धोधन गा.पा.जम्मा												
जम्मा	१९,७६२	७३३	१२२४८	३८४६	१५२५	५२१	४६२	१४१	३९	३९	१९४	४२
पुरुष	१२,३१६	३८८	७००४	२७७६	११६०	३५६	३४०	११५	२८	१५	१०९	२५
महिला	७,४४६	३४५	५,२४४	१०७०	३६५	१६५	१२२	२६	३	२४	८५	१७
बाँसखोर												
जम्मा	४,१०६	१४६	२,५८१	७६७	३२५	१००	७५	२८	०	१९	४४	२१
पुरुष	२,५९८	८८	१,४८५	५८६	२६०	६५	५१	२५	०	६	१९	१३
महिला	१,५०८	५८	१,०९६	१८१	६५	३५	२४	३	०	१३	२५	८
विठुवा												
जम्मा	१,९९२	५९	१,१३९	३९२	२०४	७३	७४	१६	६	३	१९	७
पुरुष	१,२७४	३२	६७०	२६७	१६१	५७	५०	१३	६	२	११	५
महिला	७१८	२७	४६९	१२५	४३	१६	२४	३	०	१	८	२
हथिहवा												
जम्मा	३,४१८	११०	२,०८४	६५२	२९९	७२	११८	५४	५	९	९	६
पुरुष	२,२८८	५६	१,२५३	५२०	२४९	५७	९५	४२	५	४	४	३
महिला	१,१३०	५४	८३१	१३२	५०	१५	२३	१२	०	५	५	३
लवनी												
जम्मा	२,८९५	६२	१,८९७	५४६	२११	८३	६०	१५	६	५	५	५
पुरुष	१,७९७	३७	१,०७८	४००	१५३	६२	४५	१३	५	२	०	२
महिला	१,०९८	२५	८१९	१४६	५८	२१	१५	२	१	३	५	३
नन्दनगर												
जम्मा	३,४९७	१६९	२,२९६	६६९	१९२	४९	४५	१४	८	३	५१	१
पुरुष	२,१०७	८०	१,३०७	४७३	१३७	३३	३३	११	७	१	२४	१
महिला	१,३९०	८९	९८९	१९६	५५	१६	१२	३	१	२	२७	०
पातरिया												
जम्मा	३,८५४	१६७	२,२५१	८२०	२९४	१४४	९०	१४	६	०	६६	२
पुरुष	२,२५२	९५	१,२११	५३०	२००	८२	६६	११	५	०	५१	१
महिला	१,६०२	७२	१,०४०	२९०	९४	६२	२४	३	१	०	१५	१

श्रोत: राष्ट्रिय जनगणना २०६८

विजयनगर गाउँपालिका



१०) गाउँपालिकाको नाम: विजयनगर गाउँपालिका

समावेश भएका साविक गा.वि.स. वा न.पा. वा गा.वि.स. न.पा.का वडाहरू: गुगौली, पत्थरदेइय, खुरहुरिया र गणेशपुर गा.वि.स.

जनसंख्या: ३६९३७

क्षेत्रफल: १७३.१९ वर्ग कि.मी.

केन्द्र: साविक खुरहुरिया गा.वि.स.को कार्यालय

वडा संख्या: ७

सीमाना:

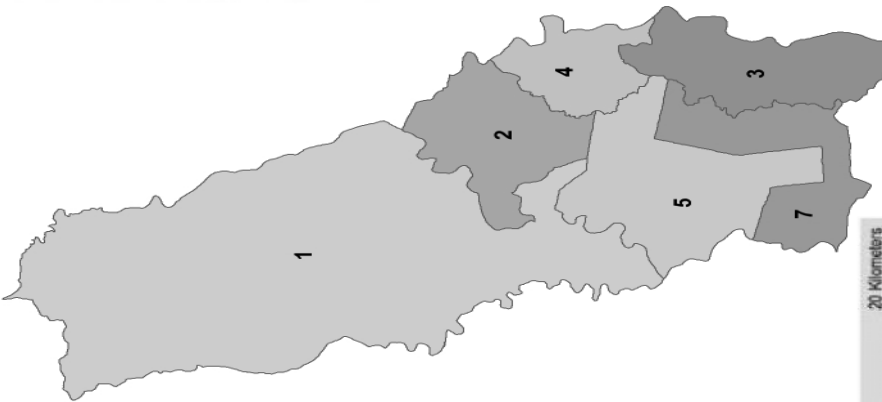
पूर्व: शिवराज न.पा.

पश्चिम: दाङ जिल्ला र भारत

उत्तर: दाङ जिल्ला

दक्षिण: कृष्णनगर न.पा.

वडा विभाजन



वडा नं	समावेश भएका साविक गा.वि.स./न.पा.हरू	साविक वडा नं.	कैफियत
१	गुगौली	१-३	
२	गुगौली	४-९	
३	पत्थरदेइय	१-५	
४	पत्थरदेइय	६-९	
५	खुरहुरिया	१-३, ५, ९	
६	खुरहुरिया	४, ६-८	
७	गणेशपुर	१-९	

(१०) विजयनगर गाउँपालिका

१.१ विजयनगर गाउँपालिकाको पृष्ठभूमि

यो गाउँपालिका लुम्बिनी अञ्चल, कपिलवस्तु जिल्लामा अवस्थित छ। स्थानिय तहको पुर्नसंरचनामा यो गाउँपालिका साविक गुगौली, पत्थरदेइय, खुरहुरिया र गणेशपुर गा.वि.स. हरु मिलि बनेको गाउँपालिका हो।

१.२ विजयनगर गाउँपालिकाको सक्षिप्त परिचय

नाम: विजयनगर गाउँपालिका

क्षेत्रफल (बर्ग कि.मि.): १७३.१९

केन्द्र: साविक खुरहुरिया गा.वि.स. को कार्यालय

वडा संख्या: ७

जनसंख्या (२०६८ को जनगणना अनुसार): ३६९३७

जनघनत्व: २१३.२७

१.३ सिमाना

पूर्व: शिवराज न.पा.

पश्चिम: दाङ जिल्ला र भारत

उत्तर: दाङ जिल्ला

दक्षिण: कृष्णनगर न.पा.

१.४ जनसंख्या सहितको वडा बिभाजन

वडा नं.	समावेश भएका साविक गा.वि.स./वडाहरू	साविक वडाहरू	जनसंख्या (रा.ज.ग. २०५८)	जनसंख्या (रा.ज.ग. २०६८)
१	गुगौली	१-३	३८४८	५३०४
२	गुगौली	४-९	४८५०	५६०१
३	पत्थरदेइया	१-५	५६६४	६०२२
४	पत्थरदेइय	६-९	३६८०	४९२७
५	खुरहुरिया	१,२,३,५,९	५०३९	४८८७
६	खुरहुरिया	४,६,७,८	३७६२	३८२८
७	गणेशपुर	१-९	५२१७	६३६८
जम्मा			३२०६०	३६९३७

श्रोत: राष्ट्रिय जनगणना २०५८, २०६८/ स्थानीय तह पुनर्संरचना समितिको प्रतिवेदन

१.५ संस्थागत पुर्बाधार सम्बन्धी अवस्था

(क) शिक्षण संस्था													
सि. नं.	साविक गा.वि.स./न.पा.को नाम सामुदायिक	प्रा.बि		नि.मा.बि		मा.बि		उ.मा.बि		स्नातक		स्नातकोत्तर	
		संस्थागत	सामुदायिक	संस्थागत	सामुदायिक	संस्थागत	सामुदायिक	संस्थागत	सामुदायिक	संस्थागत	सामुदायिक	संस्थागत	सामुदायिक
१	गुगौली	८	१	२	०	१	०	०	०	०	०	०	०
२	पत्थरदेइय	१०	२	१	०	०	०	१	०	०	०	०	०
३	खुरहुरिया	४	०	१	०	१	०	०	०	०	०	०	०
४	गणेशपुर	५	२	२	०	०	०	०	०	०	०	०	०

(ख) स्वास्थ्य केन्द्र		
सि.नं.	साविक गा.वि.स./न.पा.को नाम	स्वास्थ्य केन्द्रको प्रकृति(स्वास्थ्य चौकी,प्रा.स्वा.के.,आयुर्वेद,अस्पताल)
१	गुगौली	स्वास्थ्य चौकी
२	पत्थरदेइय	स्वास्थ्य चौकी
३	खुरहुरिया	स्वास्थ्य चौकी
४	गणेशपुर	स्वास्थ्य चौकी

(ग) कृषि सेवा केन्द्र				
सि.नं.	साविक गा.वि.स./न.पा.को नाम	भवनको प्रकृति		
		जम्मा गोटा	कच्ची	पक्की
१	गणेशपुर गा.वि.स.	१	०	१

(घ) पशु सेवा केन्द्र				
सि.नं.	साविक गा.वि.स./न.पा.को नाम जम्मा गोटा	भवनको प्रकृति		
		कच्ची	पक्की	
१	गुगौली गा.वि.स.	१	०	१
२	गणेशपुर	१	०	१

(च) साविक नगरपालिका/गा.वि.स.का भवनहरू				
सि.नं.	साविक गा.वि.स./न.पा.को नाम जम्मा गोटा	भवनको प्रकृति		
		कच्ची	पक्की	
१	गुगौली	१	०	१
२	पत्थरदेइय	१	०	१
३	खुरहुरिया	१	०	१
४	गणेशपुर	१	०	१

स्रोत: स्थानीय तह पुनर्संरचना समितिको प्रतिवेदन

१.६ खानेपानि प्रयोग सम्बन्धी अवस्था

सि.नं.	साविक गा.वि.स./न.पा.को नाम	खानेपानि पहुँचको अवस्था(Coverage)	खानेपानिको प्रकृति (पाईप,खोला,कुवा)
१	गुगौली	८९.२५%	१७४९ पाईप
२	पत्थरदेइय	७४.३९%	१७४९ पाईप २३ कुवा
३	खुरहुरिया	९९.९९%	१३९६ पाईप
४	गणेशपुर	६६.५२%	८१२ पाईप, ९६ कुवा

स्रोत: स्थानीय तह पुनर्संरचना समितिको प्रतिवेदन

१.७ शौचालय सम्बन्धी अवस्था

सि.नं.	साविक गा.वि.स./न.पा.को नाम	शौचालय भएका घरधुरी (५ मा)
१	गुगौली	१००
२	पत्थरदेइय	३०.८
३	खुरहुरिया	१००
४	गणेशपुर	११.४

स्रोत: स्थानीय तह पुनर्संरचना समितिको प्रतिवेदन

१.७ बैंक तथा वित्तीय संस्था सम्बन्धी अवस्था

सि.नं.	साविक गा.बि.स./न.पा.को नाम	सहकारी संस्थाहरूको संख्या	बैंकहरूको संख्या
१	गुगौली	३	०
२	पत्थरदेइय	५	०
३	खुरहुरिया	२	०
४	गणेशपुर	६	०

स्रोत: स्थानीय तह पुनर्संरचना समितिको प्रतिवेदन

१.७ बिद्युत सेवा (%मा)

सि.नं.	साविक गा.बि.स./न.पा.को नाम	बिद्युत सेवा प्राप्त गर्ने कुल घरधुरी %
१	गुगौली	९५
२	पत्थरदेइय	९५
३	खुरहुरिया	९५
४	गणेशपुर	९५

स्रोत: स्थानीय तह पुनर्संरचना समितिको प्रतिवेदन

१.८ ब्यापारिक क्षेत्र (बजार)

सि.नं.	साविक गा.बि.स./न.पा.को नाम	मुख्य बजार	केन्द्रबाटको दुरी
१	गुगौली	चन्द्रौटा	१२
२	पत्थरदेइया	चन्द्रौटा	१५
३	खुरहुरिया	चन्द्रौटा	१०
४	गणेशपुर	कृष्णनगर, चन्द्रौटा	५-१२

स्रोत: स्थानीय तह पुनर्संरचना समितिको प्रतिवेदन

१.९ विजयनगर गाउँपालिका भित्र रहेका जम्मा उद्योगहरूको संख्या

घरेलु	साना	मझौला	ठुला
५०	१५	०	०

स्रोत: स्थानीय तह पुनर्संरचना समितिको प्रतिवेदन

२ रा.ज.ग.२०६८ अनुसार विजयनगर गाउँपालिकाको तथ्याङ्कहरू

२.१ विजयनगर गाउँपालिकामा घरको स्वामित्व अनुसारको घरधुरी संख्या

रा.ज.ग.२०६८ मा घरको स्वामित्वलाई निम्न ४ प्रकारमा विभाजन गरिएको छ । १) आफ्नै २) भाडाको ३) संस्थागत ४) अन्य जस अनुसारको विवरण तल तालिकामा देखाईएको छ ।

सि.नं.	साविक गा.बि.स. नपा.को नाम	घरको स्वामित्व (ownership of households)				
		जम्मा	आफ्नै	भाडाको	संस्थागत	अन्य
१	गणेशपुर	८५४	८५०	३	१	०
२	गुगौली	१,६१४	१,६०६	२	०	६
३	खुरहुरिया	१,३६२	१,३३८	२०	०	४
४	पत्थरदेइया	१,८४०	१,८२९	५	१	५
५	जम्मा	५,६७०	५,६२३	३०	२	१५

स्रोत: राष्ट्रिय जनगणना २०६८

२.२ विजयनगर गाउँपालिकामा घरको जगको बनावट अनुसारको घरधुरी संख्या

रा.ज.ग. २०६८ मा घरको जगको बनावटलाई निम्न ५ प्रकारमा विभाजन गरिएको छ । १) माटोको जोडाई भएको इटा/ डुङ्गा २)

सिमेन्टको जोडाई भएको इट्टा / ढुङ्गा ३) पीलर सहितको ढलान ४) काठको पिलर ५) अन्य ६) अनुत्तरित

सि. नं.	साविक गा.बि.स. नपा.को नाम	घरको जगको प्रकार (Type of foundation of house)						
		जम्मा	माटोको जोडाई भएको इट्टा / ढुङ्गा	सिमेन्टको जोडाई भएको इट्टा/ढुङ्गा	पिलर सहितको ढलान	काठको पिलर	अन्य	अनुत्तरित
१	गणेशपुर	८५४	२६६	२५५	१	३२२	०	१०
२	गुगौली	१,६१४	५६३	२५६	१९	७४५	३	२८
३	खुरहुरिया	१,३६२	५९७	२३८	११	३६७	१३९	१०
४	पत्थरदेइया	१,८४०	६७७	३७८	३	५८०	१९६	६
७	जम्मा	५,६७०	२,१०३	१,१२७	३४	२,०१४	३३८	५४

श्रोत: राष्ट्रिय जनगणना २०६८

२.३ विजयनगर गाउँपालिकामा घरको बाहिरी भित्ताको बनावट अनुसारको घरधुरी संख्या

रा.ज.ग. २०६८ मा घरको बाहिरी भित्ताको बनावटलाई निम्न ६ प्रकारमा विभाजन गरिएको छ । १) माटोको जोडाई भएको इट्टा ढुङ्गा २) सिमेन्टको जोडाई भएको इट्टा ढुङ्गा ३) काठको फल्याक ४) बाँस ५) काचो इट्टा ६) अन्य ७) अनुत्तरित

सि. नं.	साविक गा.बि.स. नपा.को नाम	घरको बाहिरी भित्ताको प्रकार (Type of foundation of house)							
		जम्मा	माटोको जोडाई भएको इट्टा / ढुङ्गा	सिमेन्टको जोडाई भएको इट्टा/ढुङ्गा	काठको फल्याक	बाँस	काचो इट्टा	अन्य	अनुत्तरित
१	गणेशपुर	८५४	२३९	२७८	१९	२४७	८	५३	१०
२	गुगौली	१,६१४	६५९	२९६	१६१	१३१	३३	३०६	२८
३	खुरहुरिया	१,३६२	४८३	३६३	२८	१७०	३४	२७४	१०
४	पत्थरदेइया	१,८४०	४७८	५६२	७	३३८	६१	३८८	६
५	जम्मा	५,६७०	१,८५९	१,४९९	२१५	८८६	१३६	१,०२१	५४

श्रोत: राष्ट्रिय जनगणना २०६८

२.४ विजयनगर गाउँपालिकामा घरको छतको बनावट अनुसारको घरधुरी संख्या

रा.ज.ग. २०६८ मा घरको छतको बनावटलाई निम्न ७ प्रकारमा विभाजन गरिएको छ । १) पराल / फुस २) टिन ३) सिमेन्ट ढलान ४) काठ ५) माटो ६) अन्य ७) अनुत्तरित

सि. नं.	साविक गा.बि.स. नपा.को नाम	घरको छतको प्रकार (Type of roof of house)								
		जम्मा	पराल/फुस	टिन	टायल/साल्यट	सिमेन्ट ढलान	काठ	माटो	अन्य	अनुत्तरित
१	गणेशपुर	८५४	३६८	१५	३५	४०९	१८	०	०	९
२	गुगौली	१,६१४	८५१	२०	९१	६०३	१०	०	४	३५
३	खुरहुरिया	१,३६२	६१७	६१	३६	६०८	३	०	२६	११
४	पत्थरदेइया	१,८४०	९५४	७८	९२	६८०	१९	०	८	९
५	जम्मा	५,६७०	२,७९०	१७४	२५४	२,३००	५०	०	३८	६४

श्रोत: राष्ट्रिय जनगणना २०६८

२.५ विजयनगर गाउँपालिकामा पिउने पानीको मुख्य स्रोतहरूको अनुसारको घरधुरी संख्या

रा.ज.ग. २०६८ मा पिउने पानीको मुख्य स्रोतहरूलाई निम्न ८ प्रकारमा विभाजित गरिएको छ । १) धारा/ पाईप २) ट्युबवेल / हातेपम्प ३) ढाकिएको इनार / कुवा ४) खुला इनार / कुवा ५) मुलधारा ६) नदी / खोला ७) अन्य ८) अनुत्तरित ।

सि. नं.	साविक गा.बि.स. नपा.को नाम	खानेपानीको मुख्य स्रोत (main source of drinking water)								
		जम्मा	धारा/पाईप	ट्युबवेल/हातेपम्प	ढाकिएको इनार / कुवा	खुला इनार /कुवा	मुलधारा	नदी खोला	अन्य	अनुत्तरित
१	गणेशपुर	८५४	१३८	६४५	११	४४	०	०	७	९
२	गुगौली	१,६१४	२००	१,२१२	१४	१०२	७	५३	१	२५
३	खुरहुरिया	१,३६२	११८	१,१०१	४४	७६	१	०	१६	६
४	पत्थरदेइया	१,८४०	१४	१,६९७	४	८८	२	६	२५	४
५	जम्मा	५,६७०	४७०	४,६५५	७३	३१०	१०	५९	४९	४४

श्रोत: राष्ट्रिय जनगणना २०६८

२.६ विजयनगर गाउँपालिकामा खाना पकाउन इन्धन प्रयोग अनुसारको घरधुरी संख्या

रा.ज.ग. २०६८ मा खाना पकाउन इन्धन प्रयोगलाई निम्न ८ प्रकारमा विभाजित गरिएको छ। १) काठ/ दाउरा २) मट्टितेल ३) एल. पी. ग्यास ४) गुईठा / गोहरा ५) गोबर ग्यास ६) बिजुली ७) अन्य ८) अनुत्तरित।

सि. नं.	साविक गा.बि.स. नपा.को नाम	खाना पकाउन अक्सर प्रयोग गरिने इन्धनहरू (usual type of fuel used for cooking)								
		जम्मा	काठ/दाउरा	मट्टितेल	एल. पी ग्यास	गुईठा/गोहरा	गोबर ग्यास	बिजुली	अन्य	अनुत्तरित
१	गणेशपुर	८५४	६१२	२७	६	१९८	२	०	०	९
२	गुगौली	१,६१४	१,५६२	१९	६	१	१	०	०	२५
३	खुरहुरिया	१,३६२	१,१५१	१२	१६	१६४	१३	०	०	६
४	पत्थरदेइया	१,८४०	१,३७३	२८	१९	३९२	२३	०	०	५
५	जम्मा	५,६७०	४,६९८	८६	४७	७५५	३९	०	०	४५

श्रोत: राष्ट्रिय जनगणना २०६८

२.७ विजयनगर गाउँपालिकामा बत्ति बाल्न अक्सर प्रयोग अनुसारको घरधुरी संख्या

रा.ज.ग. २०६८ मा बत्ति बाल्न अक्सर प्रयोग गरिने इन्धनहरूलाई निम्न ६ प्रकारमा विभाजित गरिएको छ। १) बिजुली २) मट्टितेल ३) गोबर ग्यास ४) सोलर ५) अन्य ७) अनुत्तरित।

सि. नं.	साविक गा.बि.स. नपा.को नाम	खाना पकाउन अक्सर प्रयोग गरिने इन्धनहरू (usual type of fuel used for cooking)						अनुत्तरित
		जम्मा	बिजुली	मट्टितेल	गोबर ग्यास	सोलर	अन्य	
१	गणेशपुर	८५४	३८७	४५०	१	७	०	९
२	गुगौली	१,६१४	५७५	८९५	३	१५	१०१	२५
३	खुरहुरिया	१,३६२	६८८	६६४	०	२	२	६
४	पत्थरदेइया	१,८४०	१,००२	८२४	१	६	२	५
५	जम्मा	५,६७०	२,६५२	२,८३३	५	३०	१०५	४५

श्रोत: राष्ट्रिय जनगणना २०६८

२.८ विजयनगर गाउँपालिकामा चर्पी प्रयोग अनुसारको घरधुरी संख्या

रा.ज.ग. २०६८ मा प्रयोग गरिएका चर्पीलाई निम्न ४ प्रकारमा विभाजित गरिएको छ। १) चर्पी नभएको २) फलस भएको चर्पी ३) सधारण चर्पी ४) अनुत्तरित।

सि. नं.	साविक गा.बि.स. नपा.को नाम	प्रयोग गरिएको चर्पीको प्रकार (type of toilet for used)				अनुत्तरित
		जम्मा	चर्पी नभएको	फलस भएको चर्पी	साधारण चर्पी	
१	गणेशपुर	८५४	८०८	३५	२	९
२	गुगौली	१,६१४	१,२५०	१२१	२१९	२४
३	खुरहुरिया	१,३६२	१,००६	१३९	२११	६
४	पत्थरदेइया	१,८४०	१,६९८	५७	८०	५
५	जम्मा	५,६७०	४,७६२	३५२	५१२	४४

श्रोत: राष्ट्रिय जनगणना २०६८

२.५ विजयनगर गाउँपालिकामा विभिन्न प्रकारका सुविधा भएको घरधुरी संख्या

रा.ज.ग. २०६८ मा सुविधा भएको घरधुरीहरूलाई निम्न १५ प्रकारमा विभाजित गरिएको छ ।

१) सुविधानै नभएको २)कर्मतिमा एउटा सुविधा भएको ३) रेडियो ४) टेलिभिजन ५) केवल टेलिभिजन ६) कम्प्यूटर ७) इन्टरनेट ८) टेलीफोन ९) मोबाइल फोन १०) मोटर ११) मोटर साइकल १२) साइकल

१३) अन्य गाडी भएको १४) फ्रिज १५) अनुत्तरित ।

सि. नं.	साविक गा.वि.स. नयाको नाम	सुविधा भएको घरधुरीहरू (Household having facility of)														
		जम्मा	सुविधानै नभएको	कर्मतिमा एउटा सुविधा भएको	रेडियो	टि.भी. केवल	टि.भी. केवल	कम्प्यूटर	इन्टरनेट	टेलीफोन	मोबाइल फोन	मोटर	मोटर साइकल	साइकल	अन्य गाडी	फ्रिज
१	राणेशपुर	८५४	१७९	६६८	९९	८९	१	१	३	२८८	४०	६२	६४२	०	३	२७
२	गुगौली	१,६१४	१३८	१,४३३	६८२	१४०	६	०	७	५२७	१३	४४	१,२९४	५	०	८
३	खुरहुरिया	१,३६२	१६०	१,१६१	५१९	१९१	९	२	१४	४४६	२२	९१	१,०३३	७	१२	७
४	पत्थरदेइया	१,८४०	४१३	१,४१०	४३७	२३९	८	१	३	६६४	३३	९३	१,१८१	१०	४	१३७
५	जम्मा	५,६७०	८९०	४,६७२	१,७३७	६४९	२४	४	२७	१,९२५	१०८	२९०	४,१५०	२२	१९	१०८

श्रोत: राष्ट्रिय जनगणना २०६८

२.१०. विजयनगर गाउँपालिकामा अनुपस्थित जनसंख्या र घरधुरी संख्या

सि. नं.	साविक गा.बि.स. नपा.को नाम	अनुपस्थित जनसंख्या (Absent population)					
		जम्मा	घर नभएको	जम्मा	पुरुष	महिला	लिङ्ग अनुत्तरित
१	गणेशपुर	८५४	४३	५५	५२	३	०
२	गुगौली	१,६१४	२२५	३०८	२७२	३६	०
३	खुरहुरिया	१,३६२	२०६	२९८	२७४	२४	०
४	पत्थरदेइया	१,८४०	४३४	७६०	६३४	१२६	०
५	जम्मा	५,६७०	९०८	१,४२१	१,२३२	१८९	०

श्रोत: राष्ट्रिय जनगणना २०६८

२.११. विजयनगर गाउँपालिकामा घरधुरी जनसंख्या र औषत घरधुरी संख्या

सि. नं.	साविक गा.बि.स. नपा.को नाम	घरधुरी	जनसंख्या			औषत घरधुरी संख्या	लैंगिक औषत
			जम्मा	पुरुष	महिला		
१	गणेशपुर	८५४	६,३६८	३,२८९	३,०७९	७.४६	१०६.८२
२	गुगौली	१,६१४	१०,९०५	५,५४७	५,३५८	६.७६	१०३.५३
३	खुरहुरिया	१,३६२	८,७१५	४,४७६	४,२३९	६.४०	१०५.५९
४	पत्थरदेइया	१,८४०	१०,९४९	५,५१९	५,४३०	५.९५	१०१.६४
५	जम्मा	५,६७०	३६,९३७	१८,८३१	१८,१०६	६।५१	१०४।००

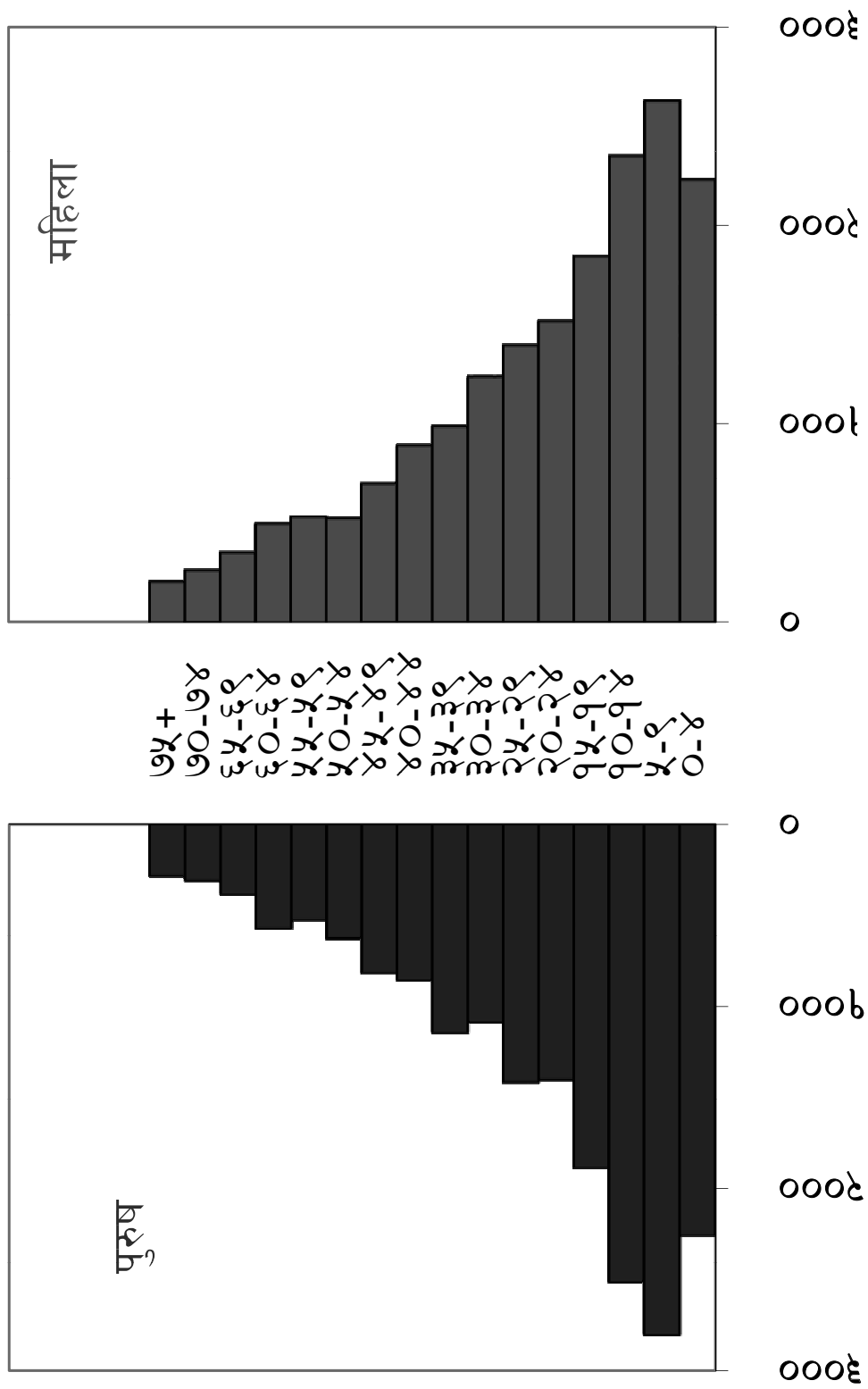
श्रोत: राष्ट्रिय जनगणना २०६८

२.१२ विजयनगर गाउँपालिकामा ३ वर्ष उमेर समूहको जनसंख्या विवरण

गा.वि.सं.र नगरपालिका	लिंग	उमेर समूह																
		००-०४	०५-०९	१०-१४	१५-१९	२०-२४	२५-२९	३०-३४	३५-३९	४०-४४	४५-४९	५०-५४	५५-५९	६०-६४	६५-६९	७०-७४	७५	
गणेशपुर	दुबै लिंग	८०६	९३४	८०९	६७२	५०६	४५६	३९०	३९२	३२२	३२२	३२१	२०४	१९५	१८०	१२३	८९	५९
	पुरुष	३७७	४६५	४३४	३३८	२७०	२४६	१८७	२०७	१६९	१६९	१३५	११३	९५	९७	७१	५०	३५
	महिला	४२९	४६९	३७५	३३४	२३६	२१०	२०३	१८५	१५३	१५३	९६	९१	१००	८३	५२	३९	२४
गुगौली	दुबै लिंग	१,३९९	१,६३९	१,४२७	१,०७६	८९१	८४०	६८३	६०३	५१२	५१२	४७१	३२८	२९३	२६६	१९९	१५०	१२८
	पुरुष	७४७	८३३	७२६	५४४	४१८	४२३	३२०	३२४	२४९	२५७	२५७	१७२	१४३	१४३	९६	८५	६७
	महिला	६५२	८०६	७०१	५३२	४७३	४१७	३६३	२७९	२६३	२६३	२१४	१५६	१५०	१२३	१०३	६५	६१
खुरहुरिया	दुबै लिंग	१,००७	१,३१७	१,१७८	८५२	६५५	६१४	५८८	५२२	४३७	४३७	३६४	२५४	२४८	२५६	१७१	१२२	१३०
	पुरुष	४९८	६९६	५९२	४४०	३३७	३१०	२७३	२८६	२१०	२१०	१९७	१४४	१२२	१४१	९७	५५	७८
	महिला	५०९	६२१	५८६	४१२	३१८	३०४	३१५	२३६	२२७	२२७	१६७	११०	१२६	११५	७४	६७	५२
पत्थरदेईया	दुबै लिंग	१,२६८	१,५३६	१,४४३	१,१२१	८६३	८९९	६५४	६०७	४७०	४७०	४४५	३६०	३१३	३५९	२३४	२०९	१६८
	पुरुष	६३२	८०६	७५७	५५९	३७५	४३६	३०१	३२२	२२५	२२४	२२४	१९६	१६१	१८८	११६	११८	१०३
	महिला	६३६	७३०	६८६	५६२	४८८	४६३	३५३	२८५	२४५	२४५	२२१	१६४	१५२	१७१	११८	९१	६५
जम्मा	दुबै लिंग	४४८०	५४२६	४८५७	३७२१	२९१५	२८०९	२३१५	२१२४	१७४१	१७४१	१५११	११४६	१०४९	१०६१	७२७	५७०	४८५
	पुरुष	२२५४	२८००	२५०९	१८८१	१४००	१४१५	१०८१	११३९	८५३	८५३	६२५	६२५	५२१	५६९	३८०	३०८	२८३
	महिला	२२२६	२६२६	२३४८	१८४०	१५१५	१३९४	१२३४	९८५	८८८	८८८	६९८	५२१	५२८	४९२	३४७	२६२	२०२

श्रोत: राष्ट्रिय जनगणना २०६८

विजयनगर गाउँपालिकामा ५ वर्ष उमेर समूहको जनसंख्या पिरामीड



२.१३ विजयनगर गा.पा.मा जात /जाति अनुसारको जनसंख्या (रा.ज.ग.२०६८ अनुसार विस्तृत)

सि. नं.	जात/जातिको नाम	जम्मा	पुरुष	महिला	सि. नं.	जात/जातिको नाम	जम्मा	पुरुष	महिला
१	मुसलमान	६१९५	३१५७	३०३८	२६	अन्य	१९३	८६	१०७
२	थारु	५०१४	२५१८	२४९६	२७	लोहार	१६४	८४	८०
३	यादव	४५६७	२४३५	२१३२	२८	बरई	१३१	७२	५९
४	कुर्मी	२३६९	१२३९	११३०	२९	कथवनियाँ	१२४	७०	५४
५	मगर	२१५५	१०७७	१०७८	३०	कोइरी, कुशवाहा	११९	६३	५६
६	कोरी	१७८९	९३०	८५९	३१	बंगाली	१०८	५७	५१
७	क्षेत्री	१७०६	८२८	८७८	३२	सन्यासी, दशनामी	१०२	५४	४८
८	धोवी	१६१०	८६२	७४८	३३	ठकुरी	१००	४८	५२
९	दुसाद, पासवान, पासी	१४१३	७३३	६८०	३४	माली	९३	४७	४६
१०	ब्राह्मण- पहाड	१३२८	६१४	७१४	३५	गुरुङ्ग	७९	३५	४४
११	कामी	१०२१	४६१	५६०	३६	नेवार	६१	३३	२८
१२	दलित, अन्य	८५९	४४०	४१९	३७	सार्की	५६	२६	३०
१३	तेली	७४५	४००	३४५	३८	गाईने	३२	१३	१९
१४	केवट	७१९	३७३	३४६	३९	लिम्बु	३१	१३	१८
१५	कहार	६९३	३४५	३४८	४०	धनकार, खरिकार	२४	१५	९
१६	हलुवाई	४१५	२२०	१९५	४१	तामाङ्ग	१७	८	९
१७	गडेरी, भेंडार	३७८	२०१	१७७	४२	माभी	१५	१०	५
१८	तराई अन्य	३५३	१७६	१७७	४३	ल्होमी	१५	६	९
१९	दमाई, ढोली	३५१	१७७	१७४	४४	घर्ती, भुजेल	१३	६	७
२०	हजाम, ठकुरी	३४४	१७८	१६६	४५	बोटे	१२	९	३
२१	ब्राह्मण- तराई	३३६	१७३	१६३	४६	कायशथ	११	३	८
२२	कलवार	३१०	१४८	१६२	४७	मारवाडी	११	६	५
२३	चमार, हरिजन, राम	३०२	१५७	१४५	४८	सुनुवार	११	३	८
२४	बढई	२५०	१३०	१२०	४९	जम्मा	३६९३७	१८८३१	१८१०६
२५	कुमाल	१९३	९२	१०१					

श्रोत: राष्ट्रिय जनगणना २०६८

२.१४ विजयनगर गा.पा.मा मातृभाषा अनुसारको जनसंख्या (रा.ज.ग.२०६८ अनुसार विस्तृत)

सि. नं.	मातृभाषाको नाम	जम्मा	पुरुष	महिला	सि. नं.	मातृभाषाको नाम	जम्मा	पुरुष	महिला
१	अवधि	१८९५५	९९३५	९०२०	७	अन्य	११६	५७	५९
२	उर्दू	६१५५	३१३८	३०१७	८	रिपोर्ट नभएको	३४	१४	२०
३	नेपाली	५६४७	२६४२	३००५	९	लिम्बु	३१	१३	१८
४	थारु	४४०७	२२०८	२१९९	१०	खाम	२७	१३	१४
५	मगर	१०७३	५५०	५२३	११	नेवार	१३	६	७
६	मैथिली	४७९	२५५	२२४	१२	जम्मा	३६९३७	१८८३१	१८१०६

२.१५ विजयनगर गा.पा.मा अपाङ्गता सम्बन्धी विवरण (रा.ज.ग.२०६८ अनुसार विस्तृत)

विजयनगर गा.पा.मा जिल्लामा २०६८साल सम्ममा, आंशिक र पुर्ण रूपमा अपाङ्गता भएका व्यक्तिहरूको कुल संख्या ५२३ रहेको छ जुन कि कुलजनसंख्याको १.४१ प्रतिशत रहेको छ तल दिइएको तालिकामा गा.वि.स.अनुसार अपाङ्गता सम्बन्धी विवरण रहेको छ ।

गा.वि.स./न.पा.	जम्मा जनसंख्या	अपाङ्गता नभएको संख्या	अपाङ्गता भएको संख्या							
			आंशिक	अन्धो कम देख्ने	बहिरो सुन्न गारो हुने	बहिरो र अन्धो	बोल्न गारो हुने	मानसिक अपाङ्गता	बौद्धिक अपाङ्गता	बहु अपाङ्गता
विजयनगर गा.पा. जम्मा										
दुवै लिंग	३६९३७	३६४१४	१७७	११४	४४	१७	६५	४३	२३	४०
पुरुष	१८८३१	१८५२६	११४	५३	२१	११	३७	३०	१३	२६
महिला	१८१०६	१७८८८	६३	६१	२३	६	२८	१३	१०	१४
गणेशपुर										
दुवै लिंग	६,३६८	६,२८९	१७	२२	५	३	१४	९	५	४
पुरुष	३,२८९	३,२४८	९	७	१	३	८	८	३	२
महिला	३,०७९	३,०४१	८	१५	४	०	६	१	२	२
गुगौली										
दुवै लिंग	१०,९०५	१०,७५०	५९	२७	११	६	२२	९	४	१७
पुरुष	५,५४७	५,४५०	३७	१३	६	३	१४	८	३	१३
महिला	५,३५८	५,३००	२२	१४	५	३	८	१	१	४
खुरहुरिया										
दुवै लिंग	८,७१५	८,५४७	५८	४८	२१	७	७	१५	२	१०
पुरुष	४,४७६	४,३८२	३८	२३	१०	५	५	९	०	४
महिला	४,२३९	४,१६५	२०	२५	११	२	२	६	२	६
पत्थरदेईया										
दुवै लिंग	१०,९४९	१०,८२८	४३	१७	७	१	२२	१०	१२	९
पुरुष	५,५१९	५,४४६	३०	१०	४	०	१०	५	७	७
महिला	५,४३०	५,३८२	१३	७	३	१	१२	५	५	२

श्रोत: राष्ट्रिय जनगणना २०६८

२.१६ विजयनगर गा.पा.मा ५वर्ष र सो भन्दा माथिको जनसंख्याको साक्षरताको अवस्था

गा.वि.स./न.पा.	५ वर्ष र सो भन्दा माथिको जम्मा जनसंख्या	५ वर्ष र सो भन्दा माथिको जनसंख्या			साक्षरता उल्लेख नभएको	साक्षरतादर
		पढन र लेख्न दुबै सक्ने	पढन मात्र सक्ने	पढन र लेख्न दुबै नसक्ने		
विजयनगर गा.पा. जम्मा						
जम्मा	३२४५७	१४६४४	११३६	१६६६९	८	४४।४५
पुरुष	१६५७७	९१२१	५८२	६८७१	३	५४।४५
महिला	१५८८०	५५२३	५५४	९७९८	५	३३।९३
गणेशपुर						

जम्मा	५,५६२	२,२६६	१७१	३,१२४	१	४०।७४
पुरुष	२,९१२	१,५०७	७८	१,३२७	०	५१।७५
महिला	२,६५०	७५९	९३	१,७९७	१	२८।६४
गुगौली						
जम्मा	९,५०६	४,८४७	२४०	४,४१६	३	५०.९९
पुरुष	४,८००	२,९९९	१३३	१,६६६	२	६२.४८
महिला	४,७०६	१,८४८	१०७	२,७५०	१	३९.२७
खुरहुरिया						
जम्मा	७,७०८	३,१२६	२९०	४,२८९	३	४०.५६
पुरुष	३,९७८	१,९५०	१५३	१,८७४	१	४९.०२
महिला	३,७३०	१,१७६	१३७	२,४१५	२	३१.५३
पत्थरदेईया						
जम्मा	९,६८१	४,४०५	४३५	४,८४०	१	४५.५०
पुरुष	४,८८७	२,६६५	२१८	२,००४	०	५४.५३
महिला	४,७९४	१,७४०	२१७	२,८३६	१	३६.३०

श्रोत: राष्ट्रिय जनगणना २०६८

२.१७ विजयनगर गा.पा.मा समावेश भएका गा.बि.स.हरूको गरीबी सम्बन्धि विवरण

सि.नं.	गा.बि.स./न.पा.को नाम	गरिबीको दर (%)मा	गरिबीको विषमता (%)मा	गरिबीको गहनता (%)मा
१	गणेशपुर	४७.४३(५.५६)	१२.८६(२.२२)	४.८५(१.०४)
२	गुगौली	४६.३९(६.२९)	११.९४(२.३३)	४.३२(१.०५)
३	खुरहुरिया	४७.४३(५.५६)	१२.८६(२.२२)	४.८५(१.०४)
४	पत्थरदेईया	४६.६६(५.९८)	१२.६४(२.३९)	४.७६(१.१२)

श्रोत: राष्ट्रिय जनगणना २०६८/गरिबीको लघुक्षेत्र अनुमान २०६८

२.१८ विजयनगर गा.पा.मा भ्रुवर्ष र सो भन्दा माथिको जनसंख्याको साक्षरताको अवस्था

गा.बि.स./ न.पा.	भ्रुवर्ष र सो भन्दा माथिको जम्मा जनसंख्या	शैक्षिक तह पुरा गरेको जनसंख्या										अनौपचारिक शिक्षा	तह उल्लेख नभएको	
		पूर्व प्राथमिक	प्राथमिक (१-५)	निम्न माध्यमिक (६-८)	माध्यमिक (९-१०)	एस.एल.सी वा सो सरह	उच्च मा.बि.	स्नातक	स्नातकोत्तर	अन्य				
विजयनगर गा.पा.जम्मा														
जम्मा	१५,४८८	७५९	९०३०	३०५२	१२७९	५८३	३५६	११७	२९	१३	२२७	४३		
पुरुष	९,५८७	४२७	५२५०	२०७४	९०७	३८९	२६०	९१	२५	८	१३३	२३		
महिला	५,९०१	३३२	३७८०	९७८	३७२	१९४	९६	२६	४	५	९४	२०		
गणेशपुर														
जम्मा	२,३७५	६२	१,२५८	५४६	२५७	१०९	८९	२४	१०	२	७	११		
पुरुष	१,५६३	३२	७३९	४०७	२०३	७०	६८	२४	१०	२	१	७		
महिला	८१२	३०	५१९	१३९	५४	३९	२१	०	०	०	६	४		
गौली														
जम्मा	४,९१५	८७	३,२९६	९३३	३७६	१०५	५७	१६	१२	१	४	२८		
पुरुष	३,०४२	५५	१,९३१	६३१	२६६	७६	४६	१०	११	१	२	१३		
महिला	१,८७३	३२	१,३६५	३०२	११०	२९	११	६	१	०	२	१५		
खुरहुरिया														
जम्मा	३,३४३	१३५	१,८९८	६७८	३१०	१२७	११६	४४	३	५	२६	१		
पुरुष	२,०७३	८२	१,१००	४४३	२२१	९३	८१	३१	२	३	१६	१		
महिला	१,२७०	५३	७९८	२३५	८९	३४	३५	१३	१	२	१०	०		
पत्थरदेइया														
जम्मा	४,८५५	४७५	२,५७८	८९५	३३६	२४२	९४	३३	४	५	१९०	३		
पुरुष	२,९०९	२५८	१,४८०	५९३	२१७	१५०	६५	२६	२	२	११४	२		
महिला	१,९४६	२१७	१,०९८	३०२	११९	९२	२९	७	२	३	७६	१		

श्रोत: राष्ट्रिय जनगणना २०६८

अनुसुची १

स्थानीय तह सम्बन्धि सामान्य जानकारी

- जम्मा स्थानीय तह ७४४
- महानगर पालिका ६
- उपमहानगरपालिका ११
- नगरपालिका २४६
- गाउँपालिका ४८१
- सबैभन्दा ठूलो महानगरपालिका पोखरा लेखनाथ (४६४.२४ व.कि.मी.)
- सबैभन्दा सानो महानगरपालिका ललितपुर (३६.१२ व.कि.मी.)
- सबैभन्दा ठूलो उप महानगरपालिका घोराही (५२२.२१ व.कि.मी.)
- सबैभन्दा ठूलो नगरपालिका शितगंगा, अर्घाखाँची
- सबैभन्दा सानो नगरपालिका भक्तपुर (६.८९ व.कि.मी.)
- सबैभन्दा ठूलो गाउँपालिका नाम्खा, हुम्ला (२४१९.६४ व.कि.मी.)
- नगरपालिका नभएको जिल्लाहरु मनाङ, मुस्ताङ, रसुवा र हुम्ला
- गाउँपालिका नभएको जिल्लाहरु: काठमाडौं र भक्तपुर

- महानगर भएको तर उपमहानगर र नगरपालिका नभएको- कास्की
- जनसंख्याको हिसाबले सबैभन्दा ठूलो नगरपालिका- काठमाडौं