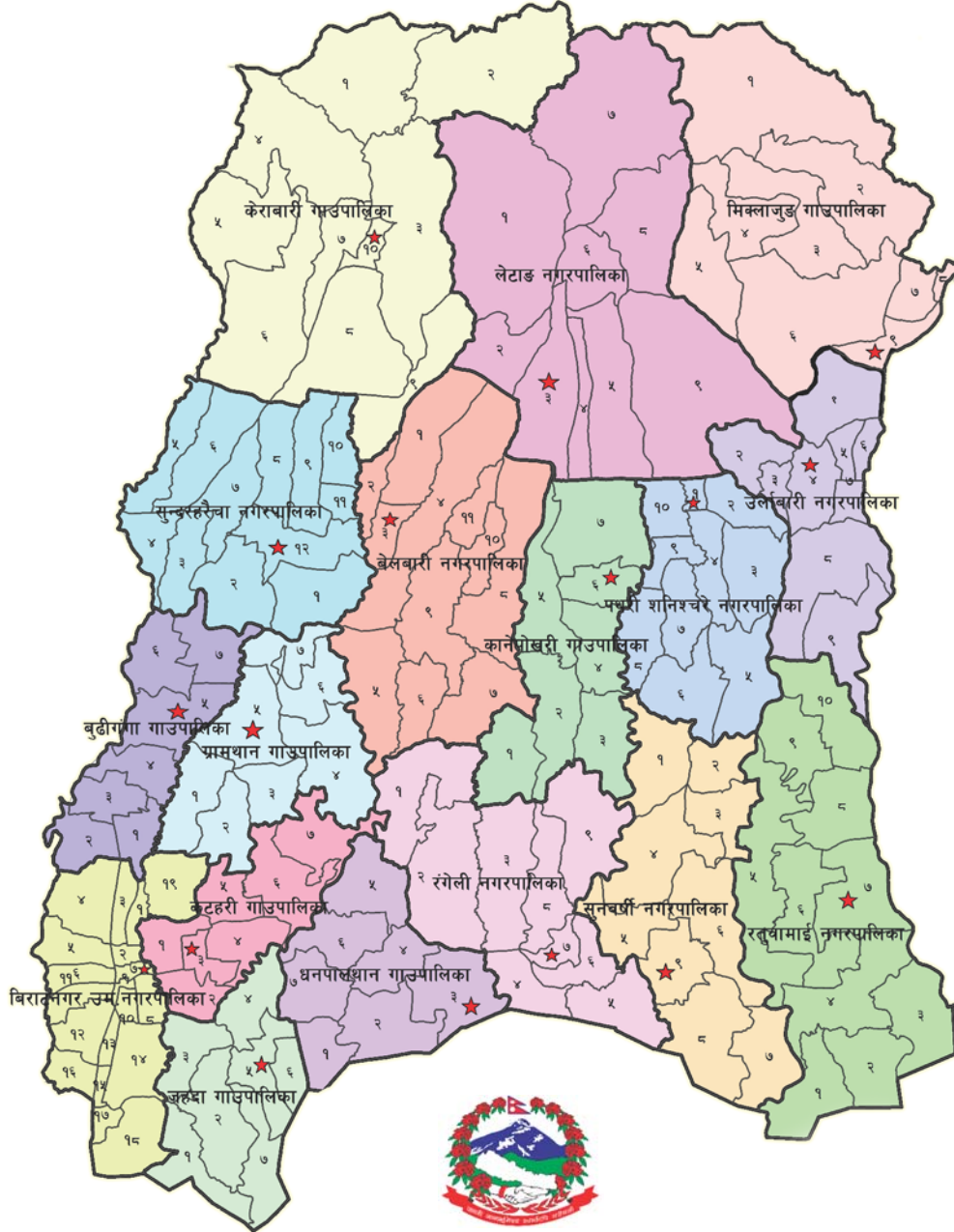


# स्थानीय तहहरूको वस्तुगत विवरण

(LOCAL LEVEL PROFILE)

मोरङ, २०७४



नेपाल सरकार  
राष्ट्रिय योजना आयोगको सचिवालय  
केन्द्रीय तथ्याङ्क विभाग  
तथ्याङ्क कार्यालय मोरङ  
(मोरङ, कापा)

जिल्ला समन्वय समितिको कार्यालय  
प्रदेश नं.१,  
विराटनगर, मोरङ

## प्रकाशक

तथ्याङ्क कार्यालय, मोरङ  
जिल्ला समन्वय समितिको कार्यालय, मोरङ

## सल्लाहाकार

महेन्द्र खड्का  
सुचना अधिकारी  
जि.स.स. मोरङ

## प्रकाशन मिति

२०७४ आषाढ

## प्रकाशन संख्या

प्रति

## सर्वाधिकार

प्रकाशकमा सुरक्षित

## मुद्रक

फ्रेन्ज एडभरटाइजिङ्ग, बिराटनगर



gkfn ; /sf/  
/fli6o ofhgf cfofjstf] ; lrafno  
*सर्बलो तयोर् ल्जेफु*

प.सं.: २०७३/७४

रामशाह पथ  
थापाथली, काठमाण्डौ

च.नं.:

## मन्तव्य

स्थानीय नीति निर्माता, योजनाकार, अनुसन्धानकर्ता, अध्येता र सञ्चारकर्मीहरूका लागि खण्डीकृत तथ्याङ्कको माग दिनानुदिन बढ्दै गईरहेको अनुभव हामीले गरेका छौं । खण्डीकृत तथ्याङ्कको यस्तो मागलाई राष्ट्रिय जनगणना, कृषिगणना र नमुना सर्वेक्षणमा आधारित विभिन्न सर्वेक्षणहरूले मात्र परिपूर्ति गर्न नसक्ने सन्दर्भमा गणना तथा सर्वेक्षणहरूबाट प्राप्त स्थानीय तहका तथ्याङ्क र स्थानीयस्तरका विभिन्न निकायहरूमा व्यवस्थापन गरिएका अभिलेखहरूमा छरिएर रहेका उपयोगी आँकडाहरूलाई तथ्याङ्क कार्यालयहरूले विगतका वर्षहरूमा पनि जिल्ला तहका वस्तुगत विवरणहरू तयार गरेका र तिनको अधिकतम माग तथा प्रयोग भएको अनुभव हामीले गरेका छौं । यसै सन्दर्भमा, देशको परिवर्तित स्थानीय तह अनुसारको तथ्याङ्क एकत्रित गरी आम प्रयोगकर्ताहरूको उपयोगको लागि उपलब्ध गराउने प्रयासस्वरूप केन्द्रीय तथ्याङ्क विभाग अन्तर्गतका तथ्याङ्क कार्यालयहरूले चालू आर्थिक वर्षमा गाउँपालिका/नगरपालिका प्रोफाइल तयार गरेका हुन् । यसको तयारीबाट स्थानीय तहको तथ्याङ्क भण्डार समृद्ध हुनुका साथै प्रयोगकर्ताहरूको माग निकै हदसम्म सम्बोधन भई योजनाविद्, अनुसन्धानकर्ता, विद्यार्थी, तथा सरोकारवाला हरूको निम्ति निकै सहयोगी हुने विश्वास मैले लिएको छु ।

स्थानीय तहहरूका वडास्तरसम्मका तथ्याङ्कहरू संग्रहित यस्तो महत्वपूर्ण गाउँपालिका/नगरपालिका प्रोफाइल तयार गरी प्रकाशनमा ल्याउन लागेकोमा म यस कार्यको प्रशंसा गर्दछु र यसको तयारीमा संलग्न सम्पूर्ण कर्मचारी वर्गमा धन्यवाद दिन चाहन्छु । आगामी वर्षमा तथ्याङ्क कार्यालयहरूले यस प्रकाशनको अद्यावधिक नवीन संस्करणलाई पनि प्राथमिकता दिनेछन् भन्ने विश्वास मैले लिएको छु ।

.....  
**सुमनराज अर्याल**  
(महानिर्देशक)



प.सं. २०७३/०७४

च.नं.

# जिल्ला समन्वय समितिको कार्यालय

मोरङ, विराटनगर

१ नं. प्रदेश, नेपाल



मिति: -२०७४।०३।१६

विषय : मन्तव्य ।




नेपालको संविधान २०७२ को मर्म र भावना अनुरूप राज्यको पुर्नसंरचना भई प्रादेशिक तथा स्थानीय तहमा विकेन्द्रीत भएको परिवेशमा तथ्याडक कार्यालय मोरङले जिल्लाको समग्र तथा १७ वटै स्थानीय तहको तथ्याडक विवरण समेटेर तयार पारेको स्थानीय तहको वस्तुगत विवरण-२०७४ नामक पुस्तक प्रकाशन गर्न लागेको थाहा पाँउदा खुशी लागेको छ ।

मुख्यतः राष्ट्रिय जनगणना २०६८ को तथ्याडक विवरणलाई आधार मानि विश्लेषण गरिएको यो पुस्तकको विशेषता १७ वटै स्थानीय तहहरूको वडाको नम्ब्रांकन पनि हो । जिल्ला तथ्याडक समन्वय समितिको अध्यक्षको भूमिकामा समेत रहेको जिल्ला समन्वय समिति मोरङबाट गुणस्तर तथा संख्यात्मक रूपमा पुस्तक प्रकाशन गर्न तथ्याडक कार्यालय मोरङसँग सहकार्य गर्न पाएकोमा खुशी समेत व्यक्त गर्दछु ।

स्थानीय तहहरूको वास्तविक विवरण लगभग नरहेको अवस्थामा यस प्रकारको पुस्तकले धेरै हद सम्म तथ्याडकको आवश्यकतालाई परिपूर्ति गर्नेछ, भन्ने आशा एवं विश्वास लिएको छु । पुस्तक तयार गर्ने तथ्याड कार्यालयका निर्देशक अशोक कुमार भट्टराई तथा सो कार्यमा संलग्न तथ्याडक कार्यालय मोरङका सम्पूर्ण कर्मचारीहरू प्रति आभार प्रकट गर्न चाहान्छु । साथै यो पुस्तक तयार गर्न आवश्यक तथ्याडक उपलब्ध गराई सहयोग गर्नुहुने सम्पूर्ण जिल्ला स्थित सरकारी कार्यालय,संघसंस्था तथा अन्य निकायहरू प्रति हार्दिक कृतज्ञता प्रकट गर्न चाहान्छु ।

आशा छ, यो पुस्तक स्थानीय तहका सबै निकायहरू, नीति निर्माणकर्ताहरू, योजनाकार, अनुसन्धानकर्ता, प्राध्यापक, शिक्षक, विद्यार्थी लगायत सम्पूर्ण सरोकार राख्ने पक्षलाई उपयोगी र फलदायी हुनेछ ।

धन्यवाद ।

  
शोभाखर रेग्मी

स्थानीय विकास अधिकारी

स्थानीय विकास अधिकारी / लानब

## प्रकाशकीय

स्थानीय तहमा उपलब्ध भएको तथ्याङ्क/सूचनाको महत्व र प्रयोगलाई मनन गरी तथ्याङ्क कार्यालय, मोरङले पहिलो पटक स्थानीय तहहरूको वस्तुगत विवरण प्रकाशित गरेको छ । भरखरै देश केन्द्रीकृत शासन प्रणालीबाट प्रादेशिक (संघात्मक) प्रणालीमा गएपछि प्रशासनिक तथा राजनैतिक स्वरूपमै आमूल परिवर्तन भएकोले स्थानीय तहको सूचनाको माग हुनु स्वभाविक हो । यस **स्थानीय तहहरूको वस्तुगत विवरण-२०७४** ले केही हद सम्म भएपनि तथ्याङ्कको आवश्यकतालाई परिपूर्ती गर्छ भन्ने आशा लिएको छु ।

भरखरै स्थापना भएको स्थानीय तहहरूको विवरण लगभग शून्य प्रायः रहेको परिप्रेक्षमा मुख्य रूपमा राष्ट्रिय जनगणना २०६८ को तथ्यांक विवरणको आधारमा जनसांख्यिक तथा आर्थिक सामाजिक तथ्याङ्कहरू प्रस्तुत गर्ने प्रयास गरिएको छ । जिल्ला तथा स्थानीय तहको समग्र विकास, योजना तर्जुमा, कार्यान्वयन एवं अनुगमन तथा मुल्यांकन कार्यको लागि तथ्याङ्क अपरिहार्य हुन्छ । विकेन्द्रित शासन व्यवस्था लागु भईसकेको अवस्थामा स्थानीय स्तरमा तथ्याङ्कको महत्व आवश्यकता महशुस गरी यस पुस्तिकाले स्थानीय तहका नीति निर्माणकर्ता, योजनाकार, कार्यक्रम संचालनकर्ता, अनुसन्धानकर्ता, प्राध्यापक, शिक्षक, विद्यार्थीहरू समेत लाई उपयोगी हुने ठानेको छु ।

यस प्रकारको प्रकाशन सबै जिल्ला स्थित तथ्यांक कार्यालयहरूबाट प्रकाशन गर्न वार्षिक कार्यक्रम अनुरूप पुस्तक प्रकाशन गर्न अभिप्रेरित गर्ने केन्द्रीय तथ्याङ्क विभाग तथा सो अन्तर्गतको समन्वय तथा स्तर निर्धारण शाखा प्रति हार्दिक आभार प्रकट गर्दछु । यसै गरी पुस्तक प्रकाशन गर्न समन्वय तथा सहयोगको लागि जिल्ला समन्वय समितिको कार्यालय मोरङका स्थानीय विकास अधिकारी साथै जिल्ला तथ्यांक समन्वय समितिको अध्यक्ष श्री शोभाखर रेग्मी ज्यू लाई हार्दिक धन्यवाद दिन चाहन्छु । साथै यस पुस्तिका तयार गर्न आवश्यक तथ्याङ्क उपलब्ध गराई सहयोग गर्नुहुने सम्पूर्ण जिल्ला स्थित सरकारी कार्यालय, संघसंस्था तथा अन्य निकायहरू प्रति हार्दिक कृतज्ञता व्यक्त गर्न चाहन्छु । यसै गरी जनगणनाको विवरणलाई विश्लेषण तथा नक्सांकन जस्तो महत्वपूर्ण कार्य गर्न सहयोग गर्ने तथ्यांक अधिकृत श्री उषा रिजाल तथा सुपरिवेक्षक श्री जनकबाबु काफ्ले विशेष धन्यवादका हकदार हुनुहुन्छ । विभिन्न निकायमा गई विवरण संकलन गर्ने कार्यमा संलग्न हुनु हुने सुपरिवेक्षकहरू श्री तुलसा बराल, श्री सुमन श्रेष्ठ, लेखापाल श्री केशव भद्रा, खरिदारहरू श्री रमेश कुमार श्रेष्ठ, श्री बुद्धि प्रसाद पौडेल, श्री ईश्वरलाल मण्डल तथा श्री राजकुमार भट्टराई धन्यवादका पात्र हुनुहुन्छ ।

अन्त्यमा, यहाँहरूको अमूल्य सुझाव, टिका टिप्पणीहरूले आगामी वर्षहरूमा अझ सुधार गर्न उपयोगी हुनेछ भन्ने मैले आशा राखेको छु ।

# बिषय सूची

खण्ड : एक  
अध्ययनको परिचय

विषय	पाना नं.
१.१ अध्ययनको परिचय	१
१.२ उद्देश्य	१
१.३ अध्ययन बिधि	१
१.४ अध्ययन सीमा	२

खण्ड : दुई  
जिल्ला वस्तुस्थिति विश्लेषण

२.१ जिल्लाको परिचय	३
२.२ जिल्लाको भौगोलिक तथा भौतिक स्थिति	३
२.२.१ भौगोलिक अवस्थिति	३
२.२.२ राजनितिक/प्रशासनिक विभाजन	४
२.२.३ भौगोलिक बनावट (टोपोग्राफी)	४
२.२.४ माटोको बनावट र उर्वराशक्ति	५
२.२.५ भूक्षय सम्भावित क्षेत्र	५
२.२.६ जलवायु	५
२.२.७ प्रमुख नदी, खोलाहरु तथा जलभण्डार	५
२.२.८ ऐतिहासिक, धार्मिक तथा पर्यटकीय स्थलहरु	६
२.३ भू-उपयोग सम्बन्धी विवरण	६
२.४ जनसांख्यिक विश्लेषण	७
२.४.१ जनसंख्याको आकार	७
२.४.२ वार्षिक जनसंख्या वृद्धिदर	७
२.४.३ जनसंख्याको सामान्य विश्लेषण	७
२.४.४ जन्म, मृत्यु, बसाईसराईको अवस्था	८
२.४.५ जनसंख्या प्रक्षेपण	८

खण्ड : तीन  
स्थानीय तहहरुको नक्सा

३.१ मोरंग जिल्लाको १७ वटा स्थानीय तहहरुको नक्सा	९
---	---

खण्ड : चार

संघिय मामीला तथा स्थानीय विकास मन्त्रालयको विवरण

४.१ मोरंग जिल्लाको स्थानीय तहहरुको संरचना विवरण	२८
---	----

खण्ड : पाँच

सामाजिक तथा जनसांख्यिक विवरण

५.१ राष्ट्रिय जनगणना २०६८ को आधारमा स्थानीय तहहरुको विश्लेषण	३६
--	----

Table 1: Household by ownership of housing unit in use.	३६
---	----

Table 2: Households by foundation of house/housing unit.	३७
--	----

विषय	पाना नं.
Table 3: Households by outer wall of house/housing unit.	३८
Table 4: Households by roof of house/housing unit.	३९
Table 5: Households by source of drinking water.	४०
Table 6: Households by usual type of fuel used for cooking.	४१
Table 7: Households by usual source of lighting.	४२
Table 8: Households by types of toilet.	४३
Table 9: Households by household facilities.	४४
Table 10: Households by female ownership of fixed assets.	४५
Table 11: Households, population and population density.	४६
Table 12: Households by size of persons in the households.	४७
Table 13: Population by single year of age.	४८
Table 14: Population by 5 years age group.	५८
Table 15: Household heads by sex and age groups.	६७
Table 16: Population aged 10 years and over by marital status and sex.	६९
Table 17: Married population aged 10 years and above by age at first marriage.	७१
Table 18: Population by caste/ethnicity.	७४
Table 19: Population by caste/ethnicity.	८२
Table 20: Population by mother tongue.	८९
Table 21: Population by Religion.	१००
Table 22: Population by citizenship.	१०३
Table 23: Population by disability.	१०५
Table 24: Population aged 5 years and above by literacy status.	१०८
Table 25: Literate population aged 5 years and above by educational attainment (level passed).	११०
Table 26: Population above SLC (National examination of grade 10 passed) by major field of study.	१०३
Table 27: Ward wise Population and sex ratio.	११७

खण्ड : छ

मतदाता सम्बन्धी विवरण

६.१ स्थानिय तहहरुको वडा अनुसार मतदाता विवरण

१२१

## खण्ड : एक अध्ययनको परिचय

### १.१ अध्ययनको परिचय

केन्द्रीकृत शासन प्रणालीबाट प्रादेशिक (संघात्मक) प्रणालीमा गएपछि प्रशासनिक तथा राजनैतिक स्वरूपमै आमूल परिवर्तन अपरिहार्य हुने हुन्छ। सोही अनुरूप विगतमा रहेको केन्द्र, विकास क्षेत्र, जिल्ला तथा गा.वि.स./न.पा. को संरचनामा परिवर्तन भई केन्द्र, प्रदेश र स्थानीय तहको रूपमा वर्गीकरण गरिएको छ। हाल देशमा केन्द्र १, प्रदेश ७ तथा स्थानीय तह ७४४ निर्धारण गरिएको राजनैतिक संरचनामा यस मोरङ जिल्ला प्रदश नं. १ मा पर्दछ भने यस जिल्लामा १ महानगरपालिका, ८ नगरपालिका र ८ गाउँपालिका गरी १७ वटा स्थानीय तह रहेका छन्। स्थानीय तहको योजना तथा विकास निर्माणको लागि सामाजिक तथा जनसांख्यिक विवरण अपरिहार्य रहेकोमा सो को परिपुर्तिका लागि केही भएपनि विवरण तयार गर्न राष्ट्रिय जनगणना २०६८ को तथ्यांकहरू नै यो प्रकाशनको मुख्य आधार हो। यो प्रकाशन तथ्याङ्क कार्यालय, मोरङ बाट प्रकाशित गरिएको हो।

तथ्याङ्क संकलन उत्पादन गर्ने मुख्य अधिकार केन्द्रीय तथ्याङ्क विभागलाई तथ्यांक ऐन २०१५ ले दिएको छ। केन्द्रीय तथ्याङ्क विभागको नियमित कार्यक्रम अनुसार विभागबाट उपलब्ध तथ्याङ्क तथा जिल्लाको विभिन्न कार्यालयहरूको वस्तुगत विवरण संकलन गरी तथ्याङ्क कार्यालय, मोरङ ले “स्थानीय तहहरूको वस्तुगत विवरण मोरङ -२०७४” तयार गरेको हो।

### १.२ उद्देश्य

यस जिल्लासँग सम्बन्धित आर्थिक, सामाजिक, राजनैतिक, भौगोलिक आदि विभिन्न विषयको वस्तु स्थिति झल्कने विवरण तयार गर्दै योजना संकलन, योजना छनौट, कार्यान्वयन, योजना तर्जुमा, अनुगमन तथा मूल्यांकन आदिमा सहयोग पुऱ्याउनु नै यस पार्श्वचित्र निर्माण गर्नुको मुख्य उद्देश्य रहेको छ। जसलाई निम्न बुँदाहरूमा उल्लेख गर्न सकिन्छ।

- जिल्लाको आर्थिक, सामाजिक तथा भौतिक स्थितिको आँकलन गर्ने,
- जिल्लाको विभिन्न श्रोत तथा साधनहरूको स्थिति देखाउने,
- विषयगत तथ्याङ्कलाई एकीकृत तथ्याङ्कीय भण्डारणको रूपमा प्रस्तुत गर्ने।

### १.३ अध्ययन विधि

स्थानीय तहको विवरण रहेको यस पुस्तक यस कार्यालयबाट पहिलो पटक प्रकाशन लागिएको हो प्रकाशन कार्यमा जिल्ला समन्वय समितिको कार्यालय समेत गर्न आर्थिक सहयोग रहेको छ। जिल्लामा रहेका विभिन्न क्षेत्रसँग सम्बन्धीत सूचनाहरूलाई यसमा समेटि सकेसम्म तथ्यांक प्रयोगकर्ताहरूलाई जानकारी गराउने कोशिस गरिएको छ। यसका अलावा निम्न विधिहरूको अवलम्बन गरिएको छ।

- द्वितीय श्रोत (Secondary Sources)को रूपमा प्रकाशित एवं अप्रकाशित पुस्तक, पुस्तिका, अध्ययन प्रतिवेदन, विषयगत कार्यालयको रेकर्ड, आदिको प्रयोग,



- मुख्य रूपमा रा.ज.ग. २०६८ नतिजाहरूलाई SPSS Software का माध्यमबाट तालिकाहरू तयार गरिएको ।
- नापी विभागबाट प्राप्त वडा अनुसारको नक्सा लाई GIS Software प्रयोग गरीस्थानीय तहहरूको नक्सा तयार गरिएको ।

#### १.४ अध्ययन सीमा

सूचना एवं तथ्याङ्कको माग पूर्णरूपमा पूरा गर्न सकिने अवस्था हुँदैन । यसै परिप्रेक्षमा यो अध्ययन पनि पूर्ण छ भन्ने होइन । यो अध्ययन एकिकृत तथ्याङ्क प्रणालीको खुट्किलोको रूपमा रहेकोछ । यस अध्ययनमा विविध क्षेत्रका विभिन्न सूचना एवं तथ्याङ्कलाई समेट्न खोजिएको भएता पनि यसका आफ्नै निम्न सीमाहरू रहेका छन् ।

- भरखरै स्थानीय तहहरूको गठन भएकोले स्थानीय तहको स्रोत आदिको विषयमा विवरण उपलब्ध हुन नसकेको ।
- केही कार्यालयहरूबाट मात्र स्थानीय तहको सामान्य विवरण प्राप्त भएको ।

## खण्ड : दुई

### जिल्ला वस्तुस्थिति विश्लेषण

#### २.१ जिल्लाको परिचय

पूर्वकै ऐतिहासिक गौरव बोकेको, जनसंख्याको दृष्टिकोणले नेपालको दोश्रो ठूलो जिल्ला मोरङ प्राचीनकालमा विराट राजाको राजधानीको रूपमा रहेको थियो भन्ने भनाई छ। कालान्तरमा यसै जिल्लामा “हाड” नामक किराँती राजाले राज्य सञ्चालन गरेको पाइन्छ। त्यसबेला यस प्रशासन क्षेत्रलाई “मावारड” भनिन्थ्यो। पछि, मावरङ्ग भन्ने शब्द नै अपभ्रंश भई मोरङ भन्न थालिएको हो भन्ने किंवदन्ती रहेको पाइन्छ। अधिकांश भूभाग तराइले ओगटेको यो जिल्ला पूर्वी नेपालको औद्योगिक एवं व्यापारिक केन्द्रको रूपमा परिचित छ। औद्योगिक नगरीको रूपमा परिचित यस जिल्लामा नेपालको पहिलो र ठूलो उद्योग “विराटनगर जुट मिल” पनि पर्दछ। नेपालको राजधानी काठमाण्डौबाट पूर्व पट्टि ५०६ कि.मी. दूरीमा यस जिल्लाको सदरमुकाम विराटनगर रहेको छ। प्रारम्भमा मोरङ जिल्ला भन्नाले भापा तथा सुनसरी जिल्ला समेत ओगट्थ्यो। २०१८ सालको जिल्ला विभाजन हुँदा हालको स्वरूपमा जिल्लाको आकार बन्न गएको हो।

महाभारतकालीन विराट राजाको दरवार, राजारानी धिमाल पोखरी, गोविन्दपुरको सुनवर्षी पोखरी लगायत डाईनियाको हरिश्चन्द्र गढी आदि जस्ता ऐतिहासिक स्थलहरू रहेको मोरङ जिल्ला धार्मिक तथा पर्यटकीय दृष्टिकोणले पनि महत्वपूर्ण रहेको छ। सांस्कृतिक रूपले त यो जिल्ला समृद्ध नै छ। विभिन्न जात जातिको बसोबास भएकोले आ-आफ्नै भेषभुषा तथा रहनसहन र संस्कृति यहाँ देख्न सकिन्छ। कृषि उत्पादनका लागि उर्वर भूमी भएको हुनाले अन्य जिल्लाबाट बसाई गरेर आउने पनि निकै बढी रहेकोछ।

मोरङ जिल्लाको आकृति उत्तर दक्षिण लम्बाईमा झण्डै वर्गाकार आकारको छ। जमिनको बनावट अनुसार यस जिल्लामा पहाडी क्षेत्र, भावर क्षेत्र र तराई क्षेत्र रहेको छ। उष्ण, अर्धउष्ण र समशीतोष्ण हावापानी भएको यस जिल्लामा अधिकांश तापक्रम ४२ डिग्री सेल्सियस देखि न्यूनतम ३० डिग्री सेल्सियस सम्म पुग्दछ। औषत वर्षा १८१२ मि.मि. वार्षिक वर्षा हुने गरेको छ। उचाईको हिसावले ६० मिटरदेखि लगभग २४१० मिटर सम्मको भूभाग र तराईको विराट राजाको दरवार देखि रमितेखोलाको मिक्लाजुङ्ग डाँसम्मको रमणीय भूदृष्यहरू अवस्थित छन्। पहाडी खण्ड निकै विकट रहेतापनि फलफूल तथा तरकारी उत्पादनमा क्रमशः विकसित बन्दैछ। बीचको भावर क्षेत्रमा माटो कम्ति भई गग्रेटो ढुङ्ग्यान भएकोले केही स्थानहरूमा उत्पादन कम हुन्छ।

#### २.२ जिल्लाको भौगोलिक तथा भौतिक स्थिति

##### २.२.१ भौगोलिक अवस्थिति

जिल्लाको भौगोलिक बनावट चारपाटे आकारको छ। केही भू-भाग महाभारत, चुरे पहाडका श्रृंखलाहरू र करिव ८० प्रतिशत भू-भाग तराई क्षेत्रमा पर्दछन्। समुद्र सतहबाट ६० मिटर देखि २४१० मिटर सम्म उचाई (भिरालोपन) भएको पाइन्छ। कृषि उत्पादनको दृष्टिकोणले ज्यादै उपयुक्त मानिएको यस जिल्लाको उत्तरी क्षेत्र (पहाडी क्षेत्र) मा बलौटे दोमट तथा दोमट, मध्य क्षेत्र (भावर क्षेत्र) दोमट तथा हल्का चिम्टाइलो माटो र दक्षिणी क्षेत्र (तराई क्षेत्र) चिम्टाइलो बलौटे दोमट तथा दोमट प्रकारको माटो रहेकोछ। विस्तृत विवरण तालिका नं. १ अनुसार रहेको छ।

तालिका नं. १ : जिल्लाको भौगोलिक अवस्था

सि.नं.	विवरण	मान	
१.	अक्षांश	२६°२०'देखि २६°५३'	
२.	देशान्तर	८७°१६'देखि ८७°४१'	
३.	सिमाना	पूर्व	भापा र ईलाम ( मावा खोला )
		पश्चिम	सुनसरी ( बुढी र केसलिया खोला )

		उत्तर	धनकुटा र पाँचथर
		दक्षिण	भारत (विहार प्रान्त)
४.	क्षेत्रफल	१८५५वर्ग कि.मि.	
५.	औषत लम्वाई	लगभग ४६ कि.मि. (पूर्व पश्चिम )	
६.	औषत चौडाई	लगभग ५४ कि.मि. (उत्तर दक्षिण )	
७.	उचाई	समुद्री सतहदेखी करिब ६० मिटरदेखी २४१० मिटरसम्म	
८.	प्रदेश नं.	१	
९.	राजनैतिक विभाजन (स्थानीय तहहरू)	१ महा नगरपालिका ८ नगरपालिका ८ गाउँपालिका	

### २.२.२ राजनितिक/प्रशासनिक विभाजन

जिल्लाको साविक ६५ गाउँ विकास समिति र १ उपमहानगरपालिकालाई १७ वटा इलाका क्षेत्रमा विभाजन गरिएको थियो । ६५ वटा गा.वि.स. हरू मध्ये ८ वटा पहाडी क्षेत्रमा तथा ५७ वटा तराई क्षेत्रमा रहेका थिए । हाल यस जिल्लामा १७ वटा स्थानीय तह रहेका छन् । जो एक महानगरपालिका, आठ नगरपालिका तथा ८ गाउँपालिका गरी विभाजन गरिएको छ । रा.ज.ग. २०६८ अनुसार जनसंख्याको हिसावले विराटनगर महानगरपालिका सबैभन्दा ठूलो छ जसको जनसंख्या २१८५२६ रहेको छ भने क्षेत्रफलको हिसावले केरावारी गाउँपालिका सबैभन्दा ठूलो रहेको र जसको क्षेत्रफल २२० वर्ग किलोमिटर छ ।

### २.२.३ भौगोलिक बनावट (टोपोग्राफी)

समुद्र सतहबाट ६० मिटरदेखि २४१० मिटरमा अवस्थित जिल्लाको करिब ८० प्रतिशत भूभाग तराई क्षेत्रमा पर्दछ । जमिनको स्वरूप अनुसार साधारणतया यस जिल्लालाई तीन भागमा बाँड्न सकिन्छ ।

#### क. पहाडी भाग (उत्तरको महाभारत पहाड)

जिल्लाको उत्तरी भागमा महाभारत पहाडका श्रेणीहरू पूर्व पश्चिम फैलिएर रहेका छन् । उचाइको दृष्टिकोणले यो क्षेत्र १००० फिट देखि ८००० फिट सम्म पर्ने आउँछ । यस क्षेत्रमा लेटांग नगरपालिका, मिक्लाजुंग गाउँपालिका तथा केरावारी गाउँपालिका पर्दछन् ।

#### ख. भित्री मधेश (मध्य भागको भावर प्रदेश)

यस जिल्लाको महाभारत लेकको दक्षिणी भागमा पूर्व सिमा देखि पश्चिम सिमासम्म १२.८ कि.मि. चौडा इलाका भित्र बालुवा, कंकड र ढुङ्गाहरूले भरिएकोले उत्तरबाट दक्षिणतिर विस्तारै भिरालो पर्दै गएको भावर प्रदेश र चारकोशे भन्दा पर्दछ । समुन्द्र सतहदेखि ५०० फिट देखि १००० फिट सम्मको उचाईमा पर्ने यस क्षेत्रमा लेटांग नगरपालिका, मिक्लाजुंग गाउँपालिका, केरावारी गाउँपालिका, वेलवारी नगरपालिका आदिहरू पर्दछन् ।

#### ग. तराई प्रदेश (दक्षिणको समथर भूमि)

यस जिल्लाको भावर प्रदेश भन्दा दक्षिणमा भारतको सिमानासम्म जिल्लाको ५० प्रतिशत भू-भाग तराईको मैदान भित्र पर्दछ । यस क्षेत्रको औसत उचाई ५०० फिट छ । यो भाग पूर्व सीमाना देखि पश्चिम सीमानासम्म फैलिएको नरम पाँगो माटोले भरिएको समथर भूभाग हो । वर्षामा नदीहरूले बगाएर ल्याएको मलिलो माटो यस क्षेत्रमा थुप्रने हुँदा कृषिको लागि यो भाग ज्यादै उर्वर मानिन्छ । यस क्षेत्रमा अन्य स्थानीय तहहरू रहेका छन् ।

## २.२.४ माटोको बनावट र उर्वराशक्ति

यस जिल्लाको अधिकांश भूभाग मध्ये भ्रण्डै ८० प्रतिशत भाग तराई र २० प्रतिशत भूभाग पहाडी क्षेत्रमा पर्दछ । त्यसैले यहाँको माटो विभिन्न बालीहरूको लागि ज्यादै उपयुक्त र उब्जाउयुक्त छ । माटोको हिसाबले यस जिल्लालाई ३ भागमा बाँड्न सकिन्छ ।

### क. उत्तरी क्षेत्र

पहाडी भू-भाग रहेको यस क्षेत्रको माटोमा चट्टानका मसिना ढुङ्गा र बालुवा बढी पाइने यहाँको माटो बलौटे तथा दोमट किसिमको छ । प्राङ्गारिक पदार्थ बढी पाइने यहाँको माटोको पि.एच. स्केल ४.५ देखि ७.५ सम्म भएको पाइन्छ ।

### ख. मध्य क्षेत्र

यस क्षेत्रको माटो दोमट र हल्का चिम्टाइलो छ । प्राङ्गारिक पदार्थ उत्तरी क्षेत्रको माटो भन्दा कम पाइने यहाँको माटोको पि.एच. स्केल ४.५ देखि ७.५ सम्म पाइन्छ ।

### ग. दक्षिण क्षेत्र

समथर भूभागमा रहेको यस क्षेत्रको माटो चिम्टाइलो बलौटे दोमट तथा दोमट किसिमको छ । प्रायः दक्षिण क्षेत्र समथर भूभागमा रहेको यस क्षेत्रको माटो चिम्टाइलो बलौटे दोमट तथा दोमट किसिमको छ । प्राङ्गारिक पदार्थ कम भएको यहाँको माटोको पि. एच. स्केल ६ देखि ८.५ सम्म भएको पाइन्छ ।

## २.२.५ भूक्षय सम्भावित क्षेत्र

मोरङ्ग जिल्लाको भूक्षय सम्भावित क्षेत्र कूल २००० हेक्टर रहेको छ । भू-क्षयको सम्भावित क्षेत्र भनेको विशेषतः पहाडी इलाकामा पहिरो जाने र माटो बगाउने अनि मध्यभाग र तराई खण्डमा कमलो माटोको कारणले गर्दा वर्षा याममा आउने बाढीले जमिन कटान गर्ने गर्दछ । क्षेत्रगत हिसाबले मावा, रतुवा, बक्राहा, नुनसरी, चिसाङ्ग, खदम, बुढी आदि जस्ता खोलाको आसपास वर्षेनी कैयौं बिघा जमिन कटान गरी बग्ने गर्नाले समस्या बन्दै गएको छ । जिल्लाको पहाडी खण्डमा हुने भू-क्षय भन्दा तराईमा हुने नदी कटानको समस्या ठूलो बनेको छ ।

## २.२.६ जलवायु

हावापानीको दृष्टिले विविधता बोकेको यस जिल्लामा गृष्म ऋतुमा पहाडी भागमा केही चिसो भएतापनि तराई भागमा अधिक गर्मी हुन्छ भने हिउँदको समयमा पहाडी भाग निकै चिसो हुन्छ तर तराईमा भने रमाइलो मौसम रहने गरेको भएता पनि हालको वर्षयता मौसम परिवर्तनको कारण शीतलहरको प्रकोप बढ्दो छ । आर्थिक वर्ष २०७३/७४ को विवरण हेर्दा अधिकतम तापक्रम भाद्र महिनामा लगभग ४०.० डिग्री सेल्सियस तथा न्यूनतम तापक्रम माघ महिनामा ५.० डिग्री सेल्सियस सम्म रहेको पाइन्छ । विगत वर्षसँग तुलना गर्ने हो भने औसत तापक्रममा अधिकतम ३३ डि.से. देखि ३६ डि.से. र न्यूनतम ८ डि.से. देखि १० डि.से. सम्म रहेको देखिन्छ । सापेक्षिक आद्रता विगतको तुलनामा खासै उत्तर चढाव भएको देखिएको छैन । सापेक्षित आद्रता पौष, माघ, फागुन, आषाढ तथा श्रावण मा भने उच्च (९० प्रतिशत) भन्दा बढी रहेको , यो विगतको तुलनामा केही बढी देखिन्छ।

## २.२.७ प्रमुख नदी, खोलाहरु तथा जलभण्डार

जलभण्डार वा जलस्रोतको हिसाबले मोरङ्ग जिल्ला त्यती समृद्ध नभएतापनि यहाँ प्रशस्तै खोलानाला तथा पोखरीहरू छन् । यहाँका खोलानालाहरू विशेषतः दुई प्रकारका छन् । केही खोलाहरू महाभारत क्षेत्रबाट उत्पत्ति भई आएका छन् जसमा खदमखोला, चिसाङ्ग खोला, मावा खोला, रतुवा खोला, बक्राहा खोला आदि हुन् । यी खोलानालाहरूमा हिउँद याममा पनि प्रायः केही पानी बगिरहन्छ । अन्य खोलानालाहरू प्रायः चुरे श्रृंखलाबाट उत्पत्ति भई बगेका छन् । जसको सिरान खण्डतिर हिउँदमा पानी प्रायः रहन्न भने

तराईमा पुगेपछि भने केही पानी बगिरहेको पाउन सकिन्छ । तिनीहरूमा बुढी, सिंगिया, लोहन्द्रा, डाँस, केसलिया, मरियाबक्रा, बेतौना, जुडी, साखारे आदि छन् । अन्य साना खहरे खोलाहरू पनि प्रशस्तै छन् । साथै यस जिल्लामा उल्लेखनीय तालहरू नभएता पनि गाउँ गाउँमा साना तिना पोखरीहरू प्रशस्तै पाइन्छन् । जस मध्येसुनवर्षी पोखरी र राजारानी धिमाल पोखरीलाई ऐतिहासिक तथा सांस्कृतिक दृष्टिले पनि महत्वपूर्ण मानिन्छ । त्यसै गरी पर्यटकिय क्षेत्रमा वेतना सिमसार क्षेत्र पनि निकै प्रख्यात रहेको छ ।

### २.२.८ ऐतिहासिक, धार्मिक तथा पर्यटकीय स्थलहरू

धार्मिक स्थलहरूको दृष्टिकोणमा धर्म अनुसार धार्मिक स्थलहरू रहेको पाइन्छ । हिन्दु, बौद्ध, इस्लाम, इसाई आदि धर्मावलम्बी अनुसारकै धार्मिक स्थलहरू विभिन्न ठाउँमा रहेका छन् । धार्मिक स्थलहरूको अद्यावधिक रेकर्ड खासै भएको देखिदैन तापनि मठ मन्दिर, धर्मशाला, मस्जिद, गुम्बा, चर्चहरू विभिन्न ठाउँमा उल्लेखनीय मात्रामा रहेका छन् । यसका अतिरिक्त ऐतिहासिक तथा धार्मिक स्थलहरू जस्तै विराट राजाको दरवार, धनपाल गढी, राजारानी पोखरी (धिमाल दरवार), राजा धनपाल थान, सुनवर्षी पोखरी, बागभोडा, सप्तकन्या गुफा, महादेव पार्वती गुफा, मिक्लाजुङ्ग डाँडा, हरिचन्द्र गढी, निराजन पार्क सुन्दरपुर, कानेपोखरी बयरवन, चुली पोखरी टाँडी आदि मुख्य रहेका छन् । यस जिल्लामा मुख्यरूपमा धार्मिक हिसावले निम्न धर्मशाला रहेका छन् ।

तालिका नं. २ धर्मशाला सम्बन्धी विवरण

सि.न.	धर्मशाला तथा अतिथी सदनको नाम	ठेगाना	कैफियत
१	अथिति सदन	विराटनगर	
२	राधाकृष्ण	विराटनगर	
३	गोपिकृष्ण	विराटनगर	
४	रामजानकी	विराटनगर	
५	तोदी सामुदायिक भवन	विराटनगर	
६	मारवाडी सेवा सदन	विराटनगर	
७	चेनवाला धर्मशाला	रंगेली	
८	दिनदयाल धर्मशाला	रंगेली	

स्रोत : त.का. मोरङ्ग

### २.३ भू-उपयोग सम्बन्धी विवरण

मोरङ्ग जिल्लामा भू-उपयोगलाई दृष्टितग गर्दा तराई क्षेत्रमा उत्पादनशील जमिन रहेको छ भने महेन्द्र राजमार्गको प्राय उत्तरिखण्डमा चारकोशे राष्ट्रिय वन रहेको छ । जिल्लाको अधिकांश भू-भाग तराईमा पर्ने भएतापनि केही क्षेत्रहरू चुरे क्षेत्र हुँदै महाभारत श्रृंखलाको २४१० मिटर उचाई सम्म विस्तार भएको पाइन्छ । यस जिल्लाको भू-उपयोगको विवरण यस प्रकार रहेको छ ।

तालिका नं. ३ : भू-उपयोग सम्बन्धी विवरण

सि.न.	भू-उपयोग	क्षेत्रफल (हे)	प्रतिशत
१	कृषि योग्य जमिन	१०५२७०	५६.७
२	वनले ढाकेको जमिन	५५५००	२९.९
३	चट्टान, पहिरो, नाङ्गो, बाँझो जमिन	१५६०२	८.४
४	आवासले ढाकेको	५०५९	२.८
५	खोलानाला, बाटो , बगर, कुलौपैनी	४०६९	२.२
	<b>जम्मा</b>	<b>१८५५००</b>	<b>१००</b>

## २.४ जनसांख्यिक विश्लेषण

### २.४.१. जनसंख्याको आकार

वि.सं. २०६८ को जनगणनाअनुसार नेपालको जनसङ्ख्या २,६४,९४,५०४ पुगेको छ भने औसत वार्षिक जनसङ्ख्या वृद्धिदर १.३५ प्रतिशत रहेको छ । यही वृद्धिदर कायम रहेमा आगामी ५२ वर्षमा नेपालको जनसङ्ख्या दोब्बर हुनेछ । विद्यमान जनसङ्ख्याको उमेरगत संरचना अनुरूपको जनसाङ्ख्यिक लाभांश (१५-५९ वर्ष उमेर समूहका)लाई दृष्टिगत गरी जनसङ्ख्या व्यवस्थापनका कार्यक्रम माफत देशको आर्थिक तथा सामाजिक विकासका गतिविधिहरू सञ्चालन गर्न सकिने स्थिति रहेको छ ।

जनगणना २०६८ अनुसार मोरङ जिल्लाको जनसंख्या जम्मा ९,६५,३७०, पुरुष ४,६६,७९२ र महिला ४,९८,६५८ रहेको छ । २०५८ सालमा जनघनत्व ४५५ (व्यक्ति प्रति वर्ग किलोमिटर) रहेकामा २०६८ मा ५२० पुगेको छ । यसबाट जनसंख्याको चाप मोरङ जिल्लामा उल्लेखनीय मात्रामा वृद्धि भएको देखिन्छ । दश वर्षको जनसंख्या वृद्धि प्रतिशतमा हेर्दा १४.४९ प्रतिशत वृद्धि भएको देखिन्छ । रा.ज.ग. २०५८ तथा २०६८ बीचको वार्षिक जनसंख्या वृद्धिदर १.३५ देखिन्छ । तर जनसंख्या वृद्धिको संगसंगै घरपरिवारमा औसत व्यक्ति संख्या घट्दो कममा रहेको छ । २०५८ मा ५.०२ जना रहेकोमा २०६८ मा ४.५९ जनारहेको छ । यसबाट स्पष्ट हुन्छ की घरपरिवार संख्या बढ्दो र परिवारको संरचनामा एकल परिवार तर्फ बढ्दो कम देखिएको छ, साथै सानो परिवारको सोचको विकास भएको देखिन्छ । जनसंख्या विश्लेषणमा यसलाई जनसंख्या व्यवस्थापनको एउटा पाटोको रूपमा पनि लिन सकिन्छ ।

### २.४.२. वार्षिक जनसंख्या वृद्धिदर

जिल्लाको वार्षिक जनसंख्या वृद्धिदर राष्ट्रिय अंक भन्दापनि बढी रहेको छ । २०३८ सालमा उच्च (५.७३ ) वार्षिक जनसंख्या वृद्धि रहेकोमा २०४८ सालमा अस्वाभाविक रूपमा घटेको देखिन्छ । यी दुई पक्षको अध्ययन गर्दा जनसंख्या व्यवस्थापनको नकारात्मक पक्षको रूपमा लिन सकिन्छ । २०५८ र २०६८ को आधारमा वार्षिक जनसंख्या वृद्धिदर १.३५ प्रतिशत रहेको छ । जनसंख्याको वार्षिक वृद्धिदरको प्रत्यक्षरूपमा बसाइँसराइ, जन्म, मृत्यूसँग सम्बन्ध रहन्छ । यस्ता प्रकारका व्यक्तिगत घटना दर्ता (Vital Registration System)लाई व्यवस्थित र भरपर्दो बनाउन सके हरेक दिनको समेत जनसंख्या प्रक्षेपण गर्न सकिन्छ ।

### २.४.३. जनसंख्याको सामान्य विश्लेषण

सामाजिक तथा आर्थिक विश्लेषणमा जनसंख्या विश्लेषण महत्वपूर्ण मानिन्छ । केही महत्वपूर्ण सूचकहरू जिल्ला स्तरमा गणना गर्न सकिएको अवस्था छैन । संयुक्त राष्ट्रसंघीय विकास कार्यक्रम (UNDP)ले जनगणना २००१ का तथ्यांकहरू प्रयोग गरेर जिल्लास्तरका केही सूचकहरू तयार गरी प्रकाशन गरेको छ । हाम्रो अगाडि यही तथ्यांकलाई नै आधार मान्नु बाहेक अन्य कुनै विकल्प रहेको छैन । उक्त आधारमा कुल प्रजनन दर ४.१ र दुवै लिंगको कोरा जन्म दर ३४.७९, जसमध्ये पुरुष ३५.४७, महिला ३३.९४ रहेको छ<sup>१</sup>। सन् २००१ को जनगणना पछि कुनै पनि वृहत सर्वेक्षण एवं गणना नभएको कारणले पनि जिल्लाको हालको अवस्था भने भन्न सकिने देखिएको छैन । तर सामान्य अनुमान गर्दा यी दुवै अंकमा कमि आएको भने भन्न सकिने अवस्था देखिन्छ । जिल्लाको कुल औसत आयु ६७.२८मध्ये पुरुष ६७.७८ र महिला ६६.८५ वर्ष , र शिशु मृत्युदर ३९.३८ पाइएको छ । पूर्वी तराईमा कुल औषत आयु ६३.६५ मध्ये पुरुष ६३.२ र महिला ६४.९, र शिक्षु मृत्यु दर ५५.७४ रहेको छ<sup>२</sup>। मोरङ जिल्ला अन्य तराई क्षेत्रको हिसावमा स्वास्थ्यको अवस्थामा सन्तोषजनक रहेको मान्नसकिन्छ ।

<sup>१</sup> तथ्यांक कार्यालय, मोरङ

<sup>२</sup>मानव विकास प्रतिवेदन २००४, UNDP

बाल मृत्युदर, मातृ मृत्युदर, कोरा मृत्युदर आदि सूचकहरूको हाल सम्म जिल्ला स्तरमा गणना गर्न सकिएको देखिदैन । यस्ता महत्वपूर्ण सूचकहरू बिना स्वास्थ्य अवस्थाको विश्लेषण पूर्ण रूपमा भने गर्न सकिदैन ।

#### २.४.४. जन्म, मृत्यु, बसाईसराईको अवस्था

विभिन्न देशहरूले आफ्ना सामाजिक अवस्था र आवश्यकतालाई विचार गरी उल्लेखित घटनाहरूलाई कानूनी रूपमा दर्ता गर्ने गरेको पाईन्छ । नेपालमा जन्म, मृत्यु तथा अन्य व्यक्तिगत घटना (दर्ता गर्ने) ऐन २०३३ (सन १९७६) र जन्म, मृत्यु तथा अन्य व्यक्तिगत घटना (दर्ता गर्ने) नियमावली, २०३४ (सन १९७७) अनुसार जन्म, मृत्यु, विवाह, बसाईसराई र सम्बन्ध विच्छेद गरी ५ वटा घटनाहरू कानूनी रूपमा दर्ता गरी प्रमाणपत्र दिने व्यवस्था भएको छ । जसले गर्दा जनसंख्या, नागरिकता, बसाईसराई, सामाजिक सुरक्षा तथा अंशवण्डा आदि विषयहरूमा उत्पन्न हुने समस्या समाधानमा सरलता आउन थालेको महशुस भएको छ ।

हालका दिनहरूमा बसाईसराईको संख्या निकै बढेको देखिएको छ । आर्थिक, सामाजिक तथा भौगोलिक हिसाबले यस जिल्लामा बसाईसराई गरी आउने जनसंख्या दिनानुदिन वृद्धि भएको देखिन्छ । जन्म, मृत्यु र बसाईसराई जस्ता व्यक्तिगत घटनाको दर्ता गर्ने व्यवस्था स्थानीय निकायहरूमा रहेको छ । यस बारे राम्रो ज्ञान नभएर वा आवश्यकता परेको बखत मात्र दर्ता गर्ने परिपाटीको विकास भएको कारणले यो पद्धती पूर्णरूपमा सफल भएको पाईदैन । व्यक्तिगत घटना दर्तालाई व्यवस्थित गर्न सकियो भने स्थानीय स्तरम जनसंख्याको प्रवाहलाई सजिलै आँकलन गर्न सकिने अवस्था हुन्छ । यसको व्यवस्थापन गर्न आवश्यक छ ।

जनगणना २०६८ अनुसार मोरङ जिल्लामा हाल अनुपस्थित भई विदेश गएको जम्मा संख्या ७०४६२ देखिन्छ । जसमा महिलाको प्रतिशत ११.९२ प्रतिशत रहेको छ भने पुरुषको संख्या ८८.०८ रहेको छ । यस प्रकार स्वदेशमा रोजगारीको अवसरको कमिको कारण दिनानुदिन वैदेशिक रोजगारीमा जानेको संख्या बढ्दो देखिन्छ ।

#### २.४.५ जनसंख्या प्रक्षेपण

वि.स. २०६८ सालमा यस जिल्लाको कुल जनसंख्या ९,६५,३७०, पुरुष ४६६७१२ र महिला ४९८६५८ रहेकोमा वि.स. २०७८ सामान्य वृद्धिदरको हिसाबमा कुल जनसंख्या ११,०३,९०४ हुने अनुमान गरिएको छ । मोरङ जिल्लाको जनसंख्या वृद्धिदरमा खासै कमी नआएको कारणले जनसंख्या वृद्धि कम हुने अवस्था देखिदैन ।

तालिका नं: ६ : जनसंख्याको विवरण<sup>३</sup>

साल	जनसंख्या
वर्ष २०६८	९६५३७०
वर्ष २०६९	९७८४०२
वर्ष २०७०	९९१६११
वर्ष २०७१	१००४९९८
वर्ष २०७२	१०१८५६५
वर्ष २०७३	१०३२३१६
वर्ष २०७४	१०४६२५२
वर्ष २०७८	११०३९०४

<sup>३</sup> Population Census Data र तथ्यांक कार्यालय, मोरङ  
स्थानीय तहहरूको वस्तुगत विवरण मोरङ - २०७४

**खण्ड : तिन**  
**स्थानीय तहहरूको नक्सा**

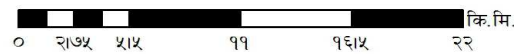
**३.१ मोरङ जिल्लाको १७ वटा स्थानीय तहहरूको नक्सा**

यस खण्डमा मोरङ जिल्लाको १७ वटा स्थानीय तह रहेको जनसंख्या सहितको नक्सा तथा १७ वटै स्थानीय तहको वडा अनुसार जनसंख्या खुलेको नक्सा समावेश गरीएको छ ।

**मोरङ जिल्लाको नक्सा**

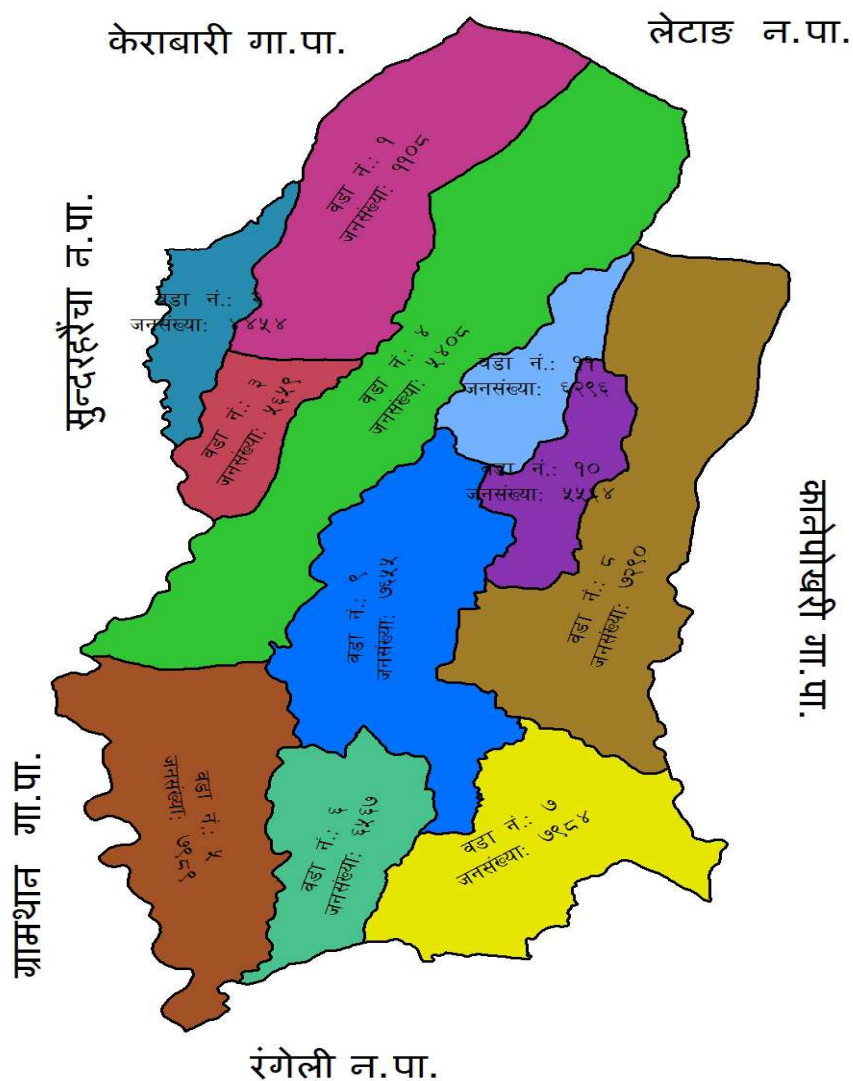


नक्सा स्रोत : नापी विभाग, काठमाडौं  
तथ्यांक स्रोत : राष्ट्रिय जनगणना, २०६८  
तयार गर्ने : तथ्यांक कार्यालय, मोरङ





# बेलबारी न.पा.को नक्सा



नक्सा स्रोत : तापी विभाग, काठमाडौं  
तथ्यांक स्रोत : राष्ट्रिय जनगणना, २०६८  
तयार गर्ने : तथ्यांक कार्यालय, मोरङ

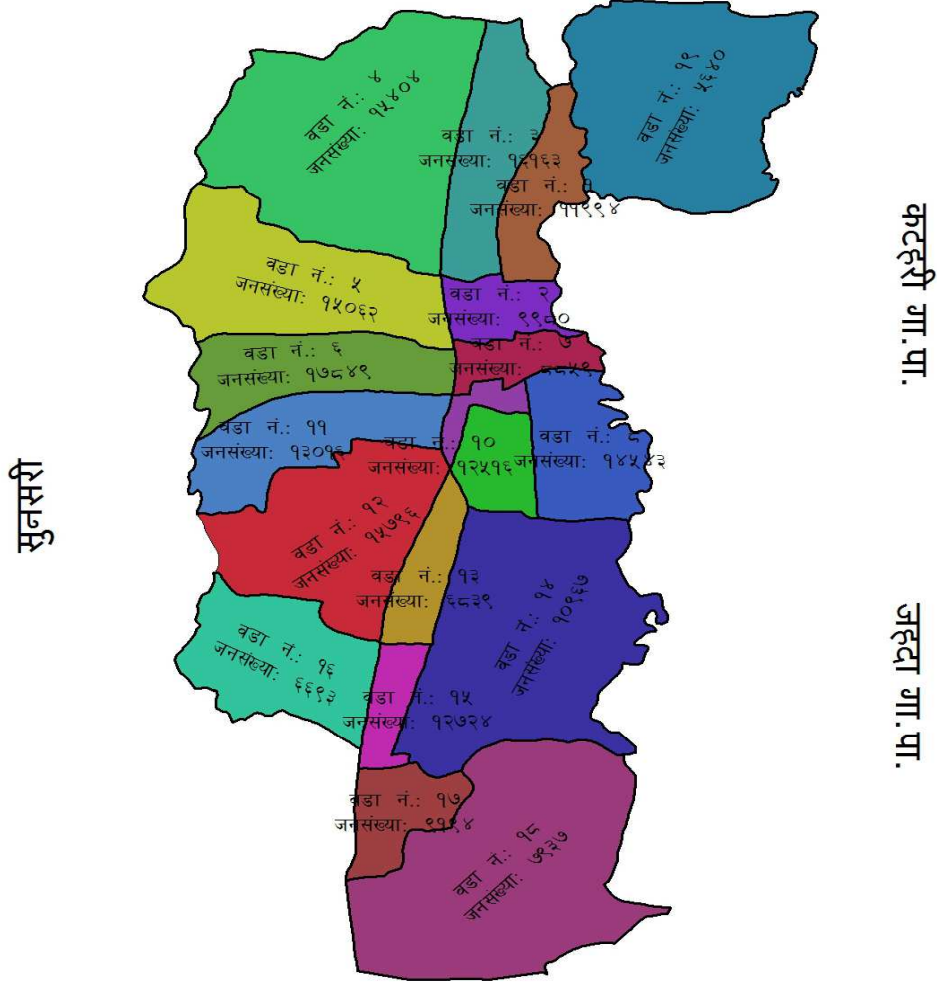


# विराटनगर म.न.पा.को नक्सा



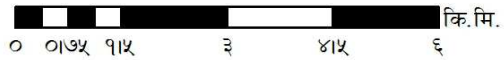
बुढीगंगा गा.पा.

ग्रामथान गा.पा.



भारत

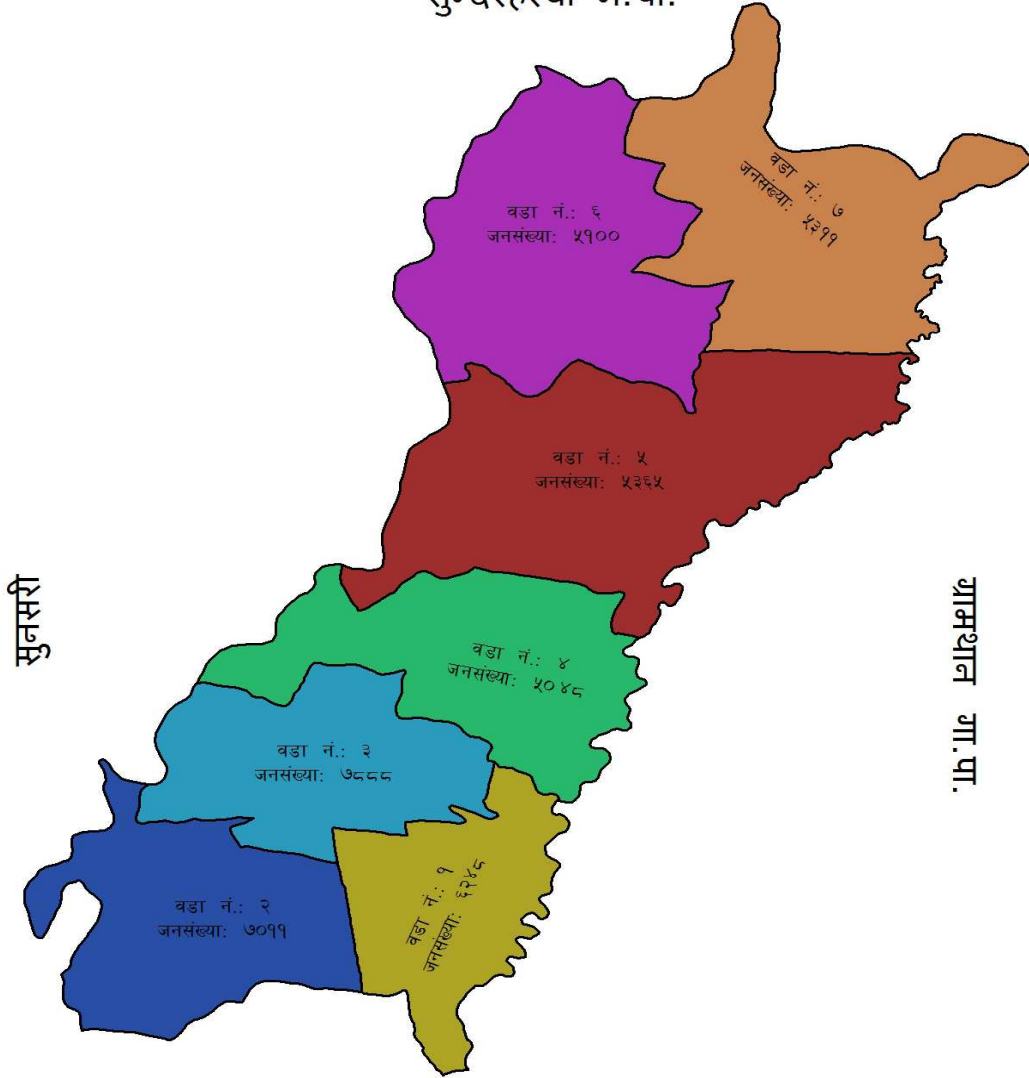
नक्सा स्रोत : नापी विभाग, काठमाडौं  
 तथ्यांक स्रोत : राष्ट्रिय जनगणना, २०६८  
 तयार गर्ने : तथ्यांक कार्यालय, मोरङ



# बुढीगंगा गा.पा.को नक्सा



सुन्दरहरैँचा न.पा.

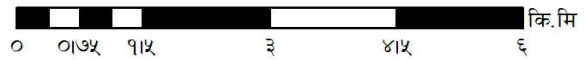


सुनसरी

ग्रामथान गा.पा.

विराटनगर म.न.पा.

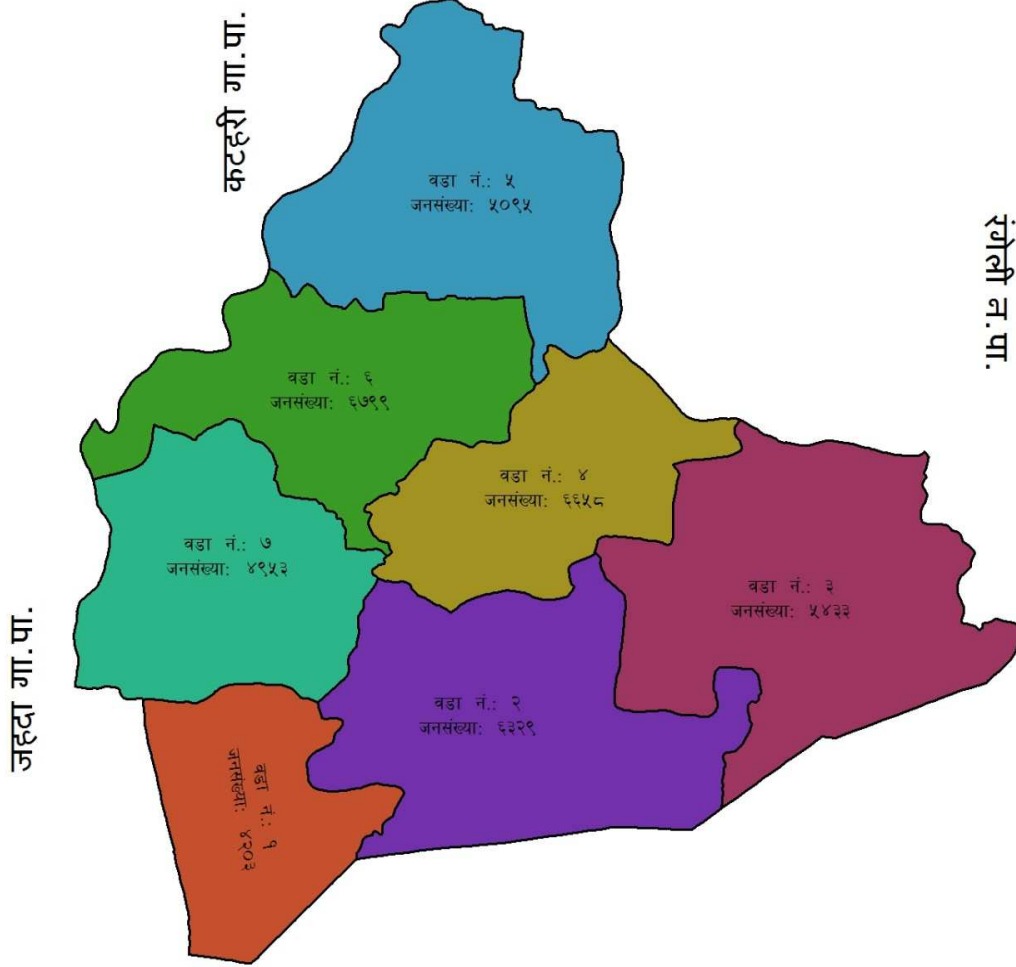
नक्सा स्रोत : तापी विभाग, काठमाडौं  
तथ्यांक स्रोत : राष्ट्रिय जनगणना, २०६८  
तयार गर्ने : तथ्यांक कार्यालय, मोरङ



# धनपालथान गा.पा.को नक्सा

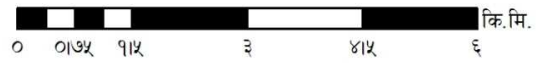


कटहरी गा.पा.



भारत

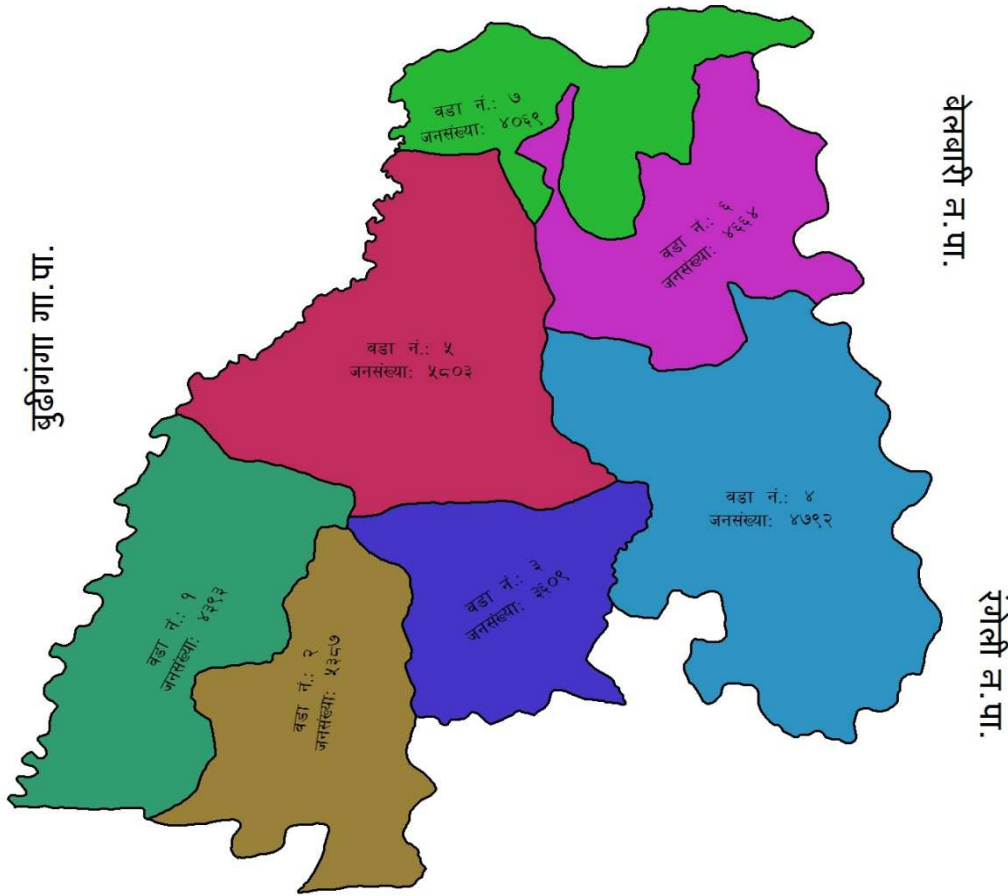
नक्सा स्रोत : तापी विभाग, काठमाडौं  
तथ्यांक स्रोत : राष्ट्रिय जनगणना, २०६८  
तयार गर्ने : तथ्यांक कार्यालय, मोरङ



# ग्रामथान गा.पा.को नक्सा



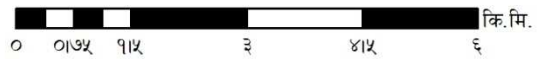
सुन्दरहरैँचा न.पा.



विराटनगर म.न.पा.

कटहरी गा.पा.

नक्सा स्रोत : तापी विभाग, काठमाडौं  
तथ्यांक स्रोत : राष्ट्रिय जनगणना, २०६८  
तयार गर्ने : तथ्यांक कार्यालय, मोरङ



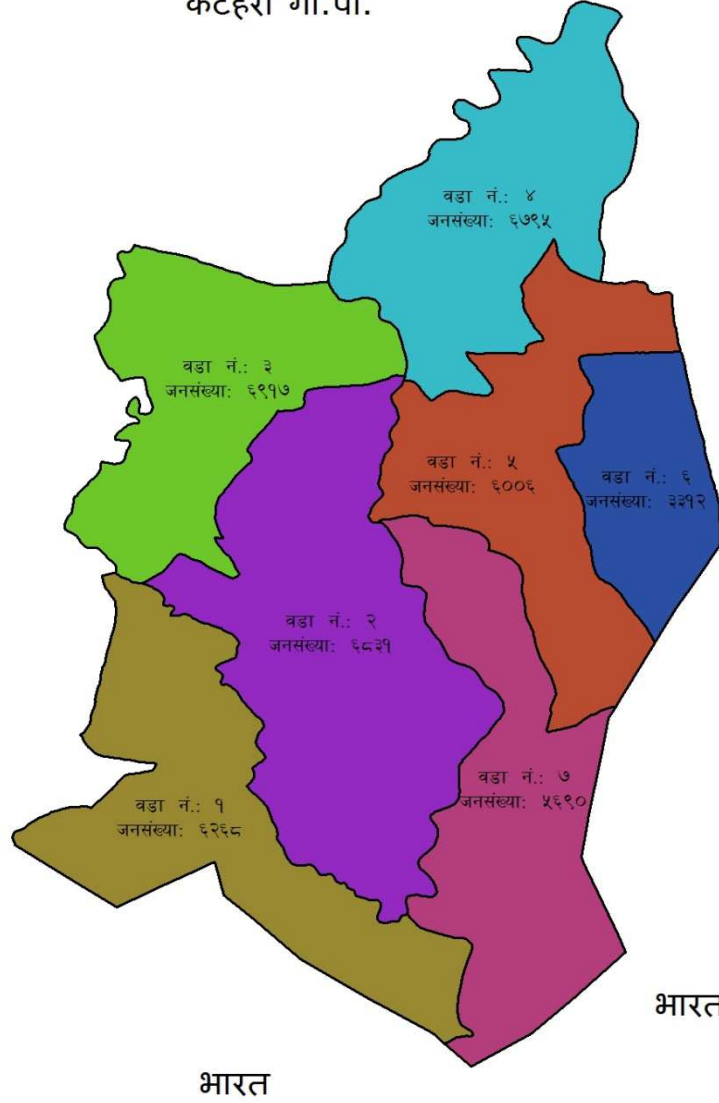
# जहदा गा.पा.को नक्सा



कटहरी गा.पा.

विराटनगर म.न.पा.

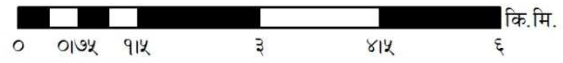
धनपालथान गा.पा.



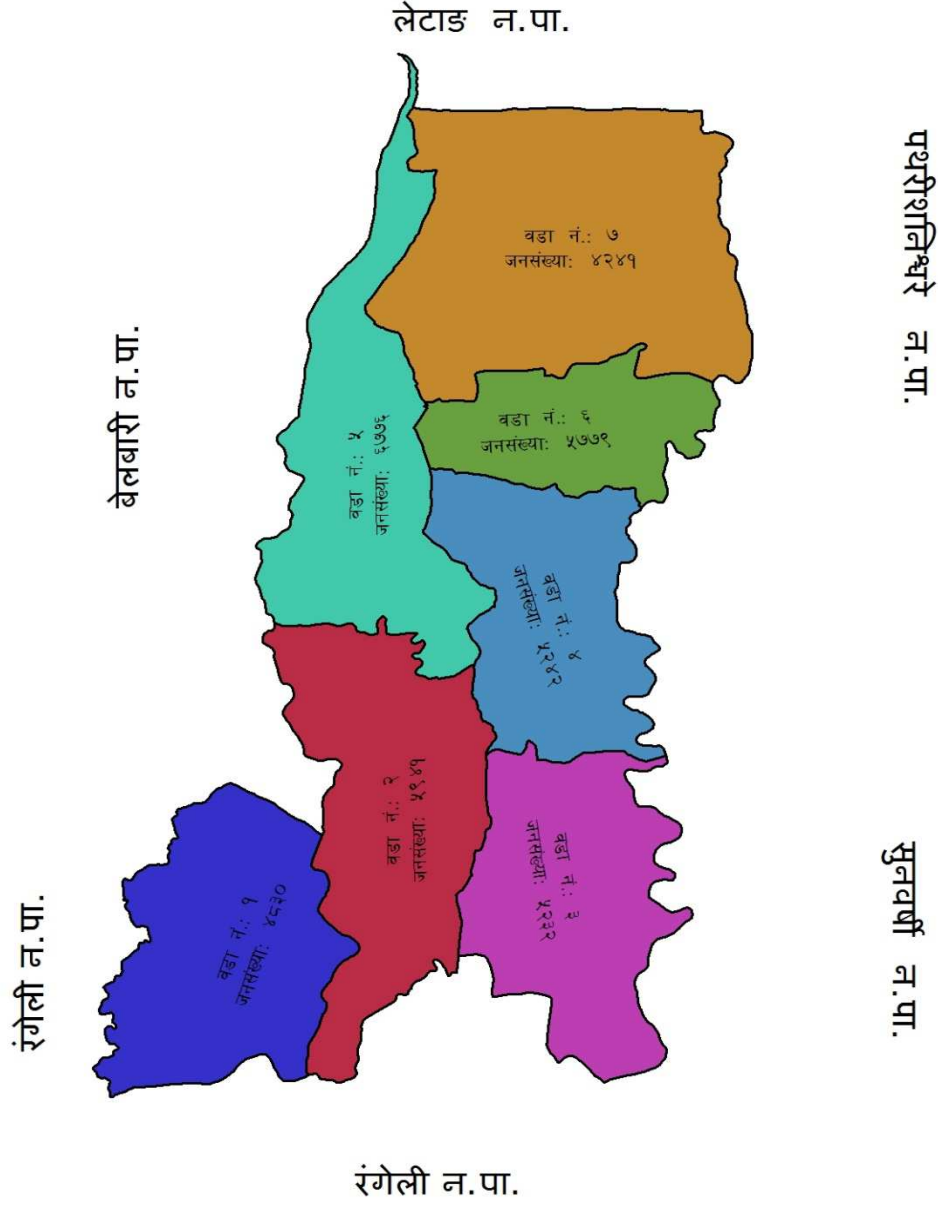
भारत

भारत

नक्सा स्रोत : नापी विभाग, काठमाडौं  
तथ्यांक स्रोत : राष्ट्रिय जनगणना, २०६८  
तयार गर्ने : तथ्यांक कार्यालय, मोरङ



# कानेपोखरी गा.पा.को नक्सा



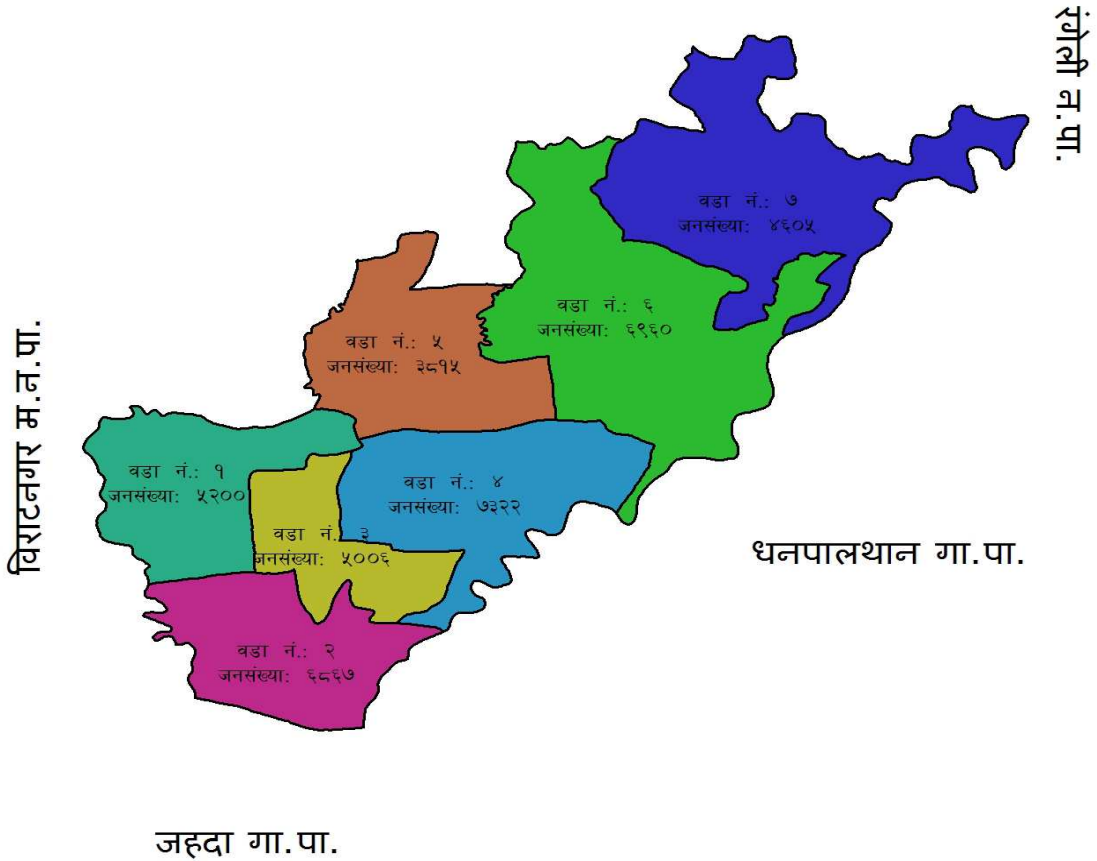
नक्सा स्रोत : तापी विभाग, काठमाडौं  
तथ्यांक स्रोत : राष्ट्रिय जनगणना, २०६८  
तयार गर्ने : तथ्यांक कार्यालय, मोरङ



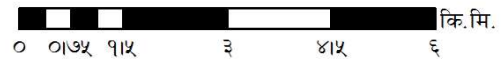
# कटहरी गा.पा.को नक्सा



ग्रामथान गा.पा.



नक्सा स्रोत : नापी विभाग, काठमाडौं  
तथ्यांक स्रोत : राष्ट्रिय जनगणना, २०६८  
तयार गर्ने : तथ्यांक कार्यालय, मोरङ

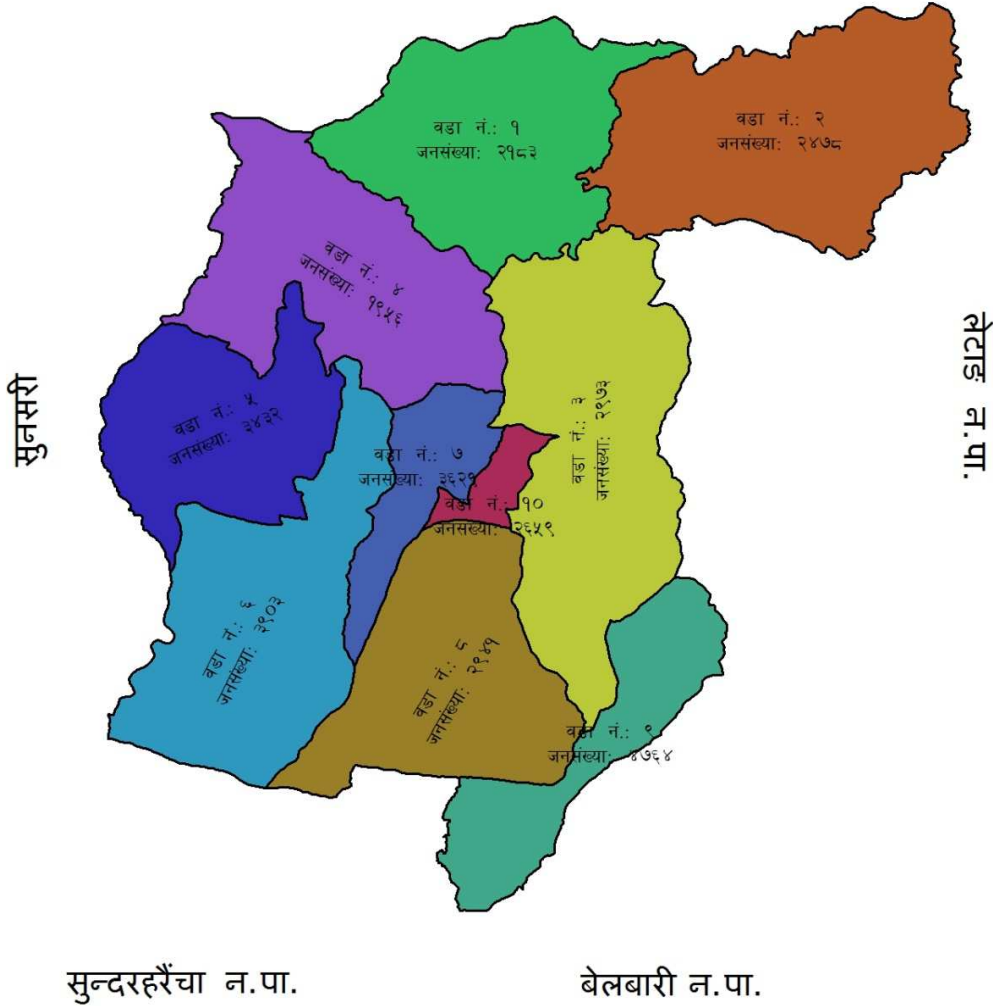




# केराबारी गा.पा.को नक्सा



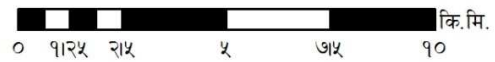
धनकुटा



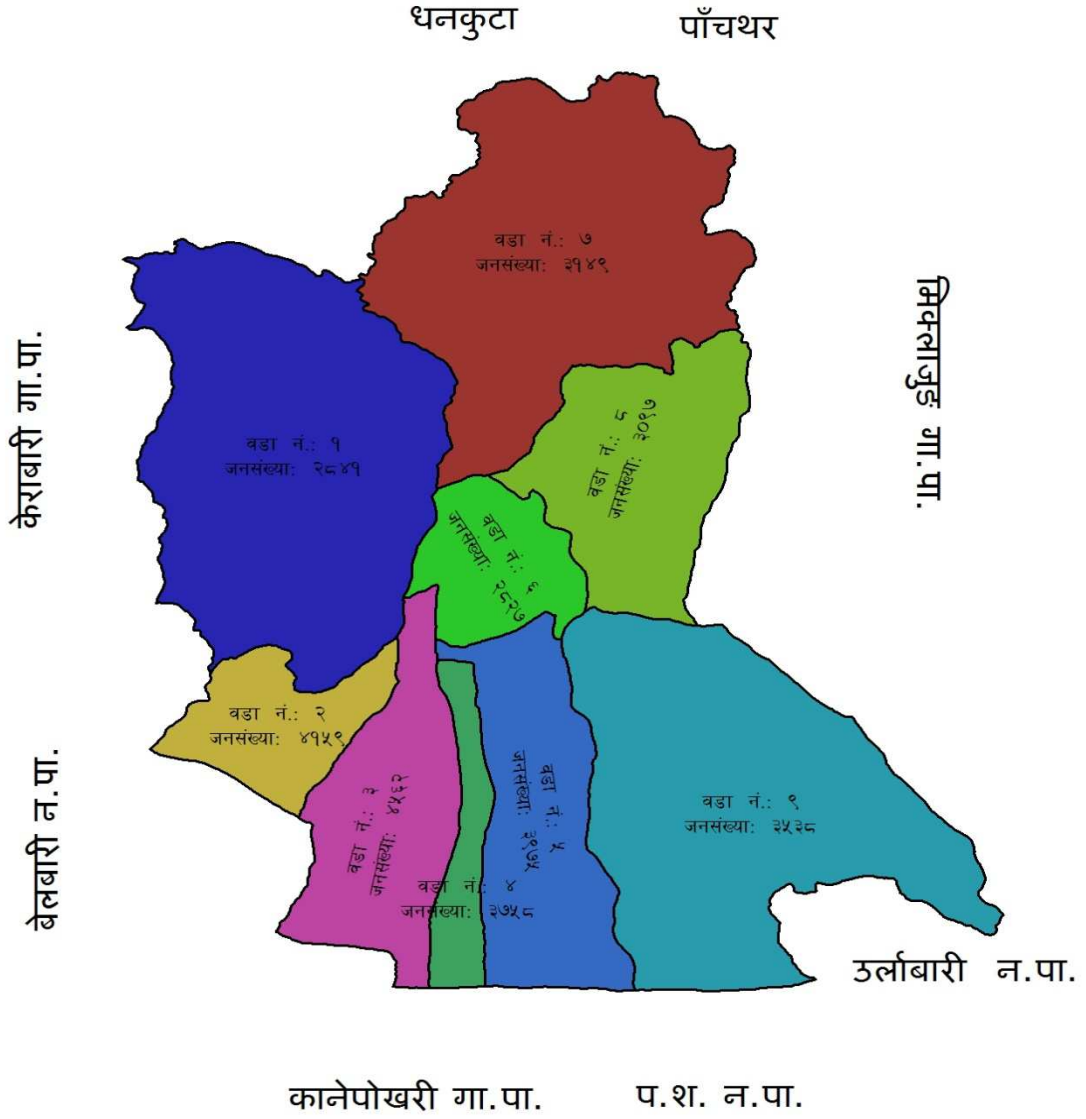
सुन्दरहरैँचा न.पा.

बेलबारी न.पा.

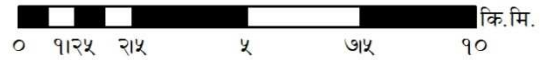
नक्सा स्रोत : नापी विभाग, काठमाडौं  
तथ्यांक स्रोत : राष्ट्रिय जनगणना, २०६८  
तयार गर्ने : तथ्यांक कार्यालय, मोरङ



# लेटाङ न.पा.को नक्सा



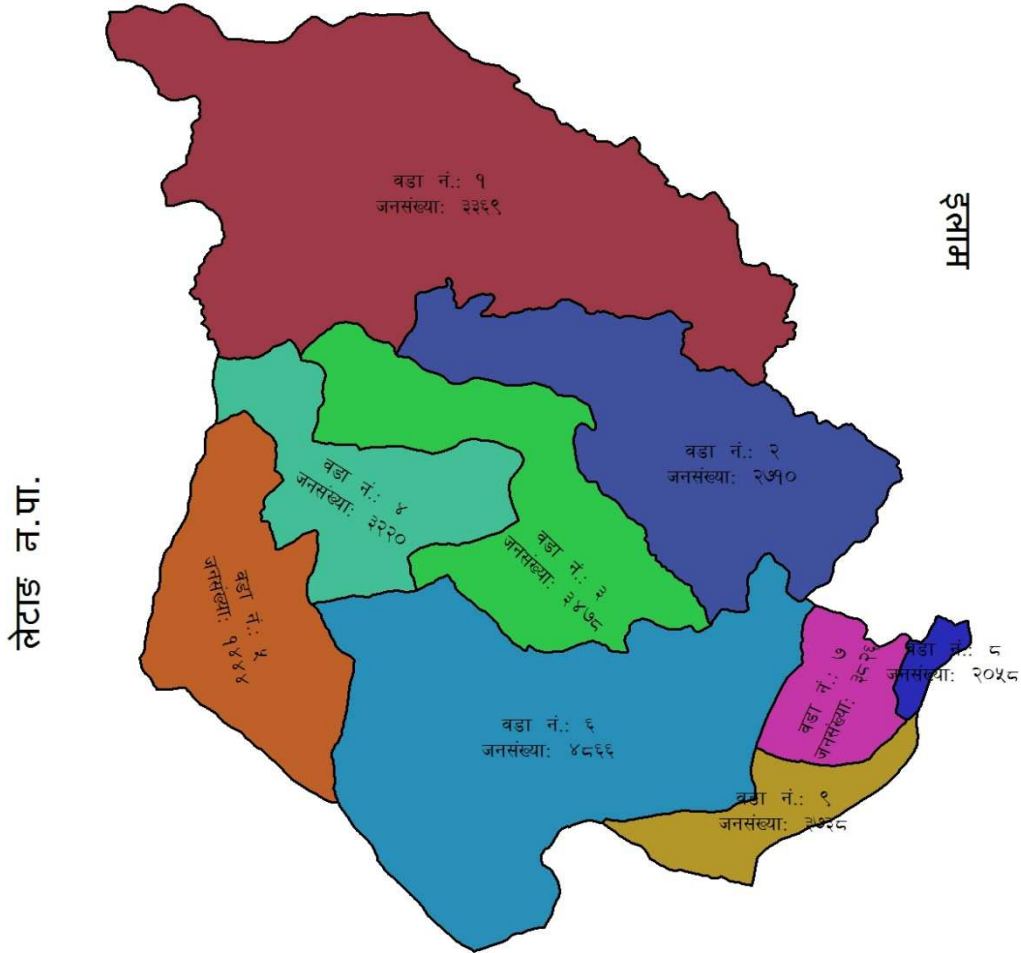
नक्सा स्रोत : नापी विभाग, काठमाडौं  
तथ्यांक स्रोत : राष्ट्रिय जनगणना, २०६८  
तयार गर्ने : तथ्यांक कार्यालय, मोरङ



# मिक्लाजुड गा.पा.को नक्सा



पाँचथर



उर्लाबारी न.पा.

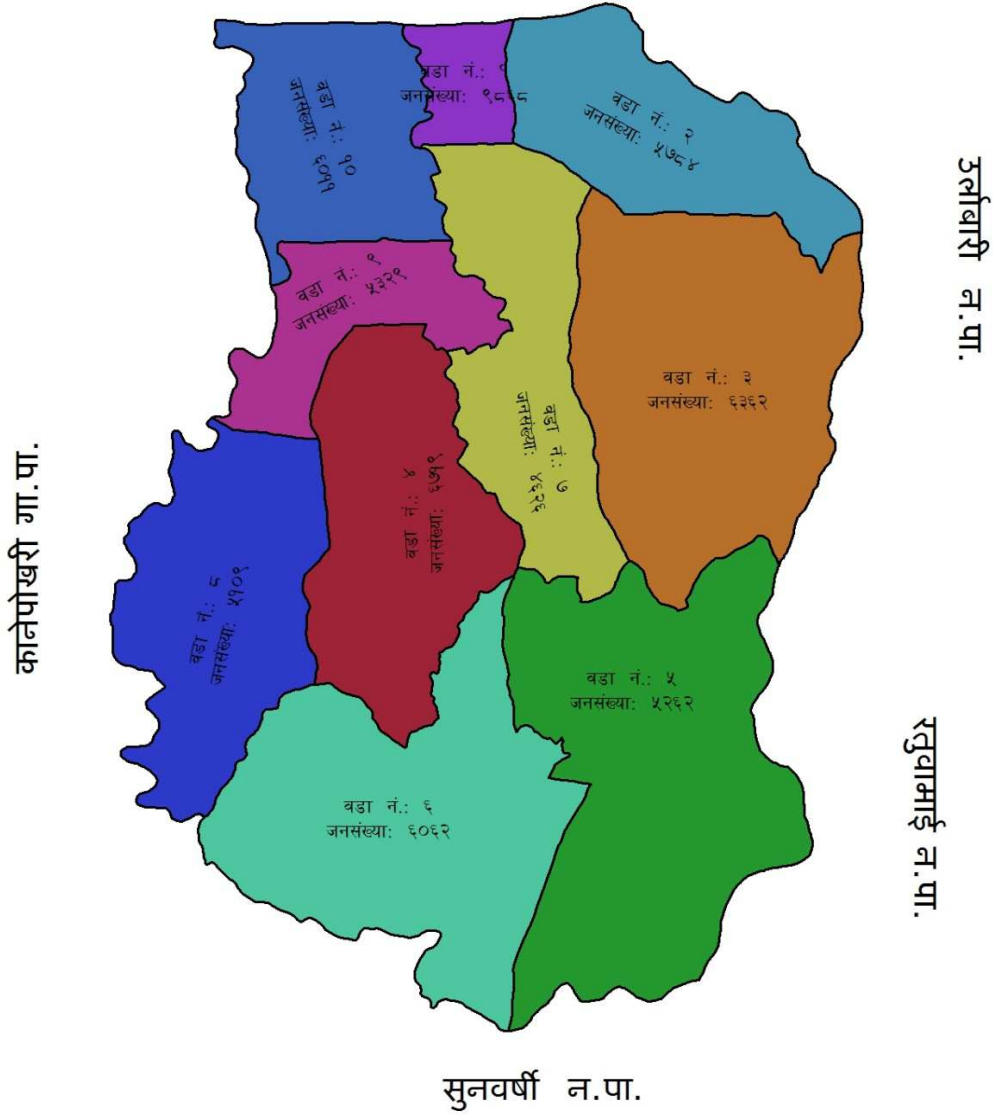
नक्सा स्रोत : तापी विभाग, काठमाडौं  
तथ्यांक स्रोत : राष्ट्रिय जनगणना, २०६८  
तयार गर्ने : तथ्यांक कार्यालय, मोरङ



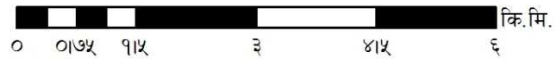
# पथरीशनिश्चरे न.पा.को नक्सा



लेटाङ न.पा.



नक्सा स्रोत : तापी विभाग, काठमाडौं  
तथ्यांक स्रोत : राष्ट्रिय जनगणना, २०६८  
तयार गर्ने : तथ्यांक कार्यालय, मोरङ



# रंगेली न.पा.को नक्सा



बेलबारी न.पा.

कानेपोखरी गा.पा.

ग्रामथान गा.पा.

कटहरी गा.पा.

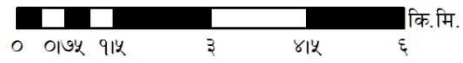
सुनवर्षी न.पा.



धनपालथान गा.पा.

भारत

नक्सा स्रोत : तापी विभाग, काठमाडौं  
तथ्यांक स्रोत : राष्ट्रिय जनगणना, २०६८  
तयार गर्ने : तथ्यांक कार्यालय, मोरङ



# रंगेली न.पा.को नक्सा



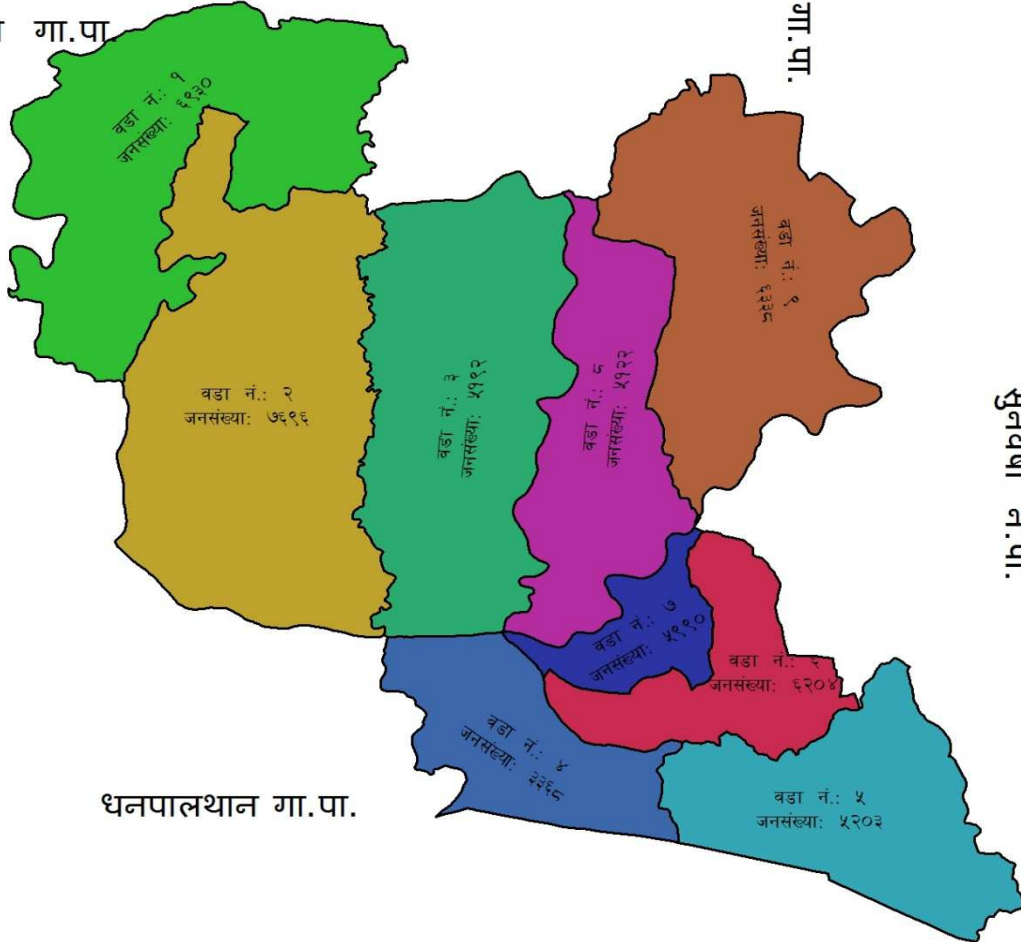
बेलबारी न.पा.

कानेपोखरी गा.पा.

मथान गा.पा.

कटहरी गा.पा.

सुनवर्षी न.पा.



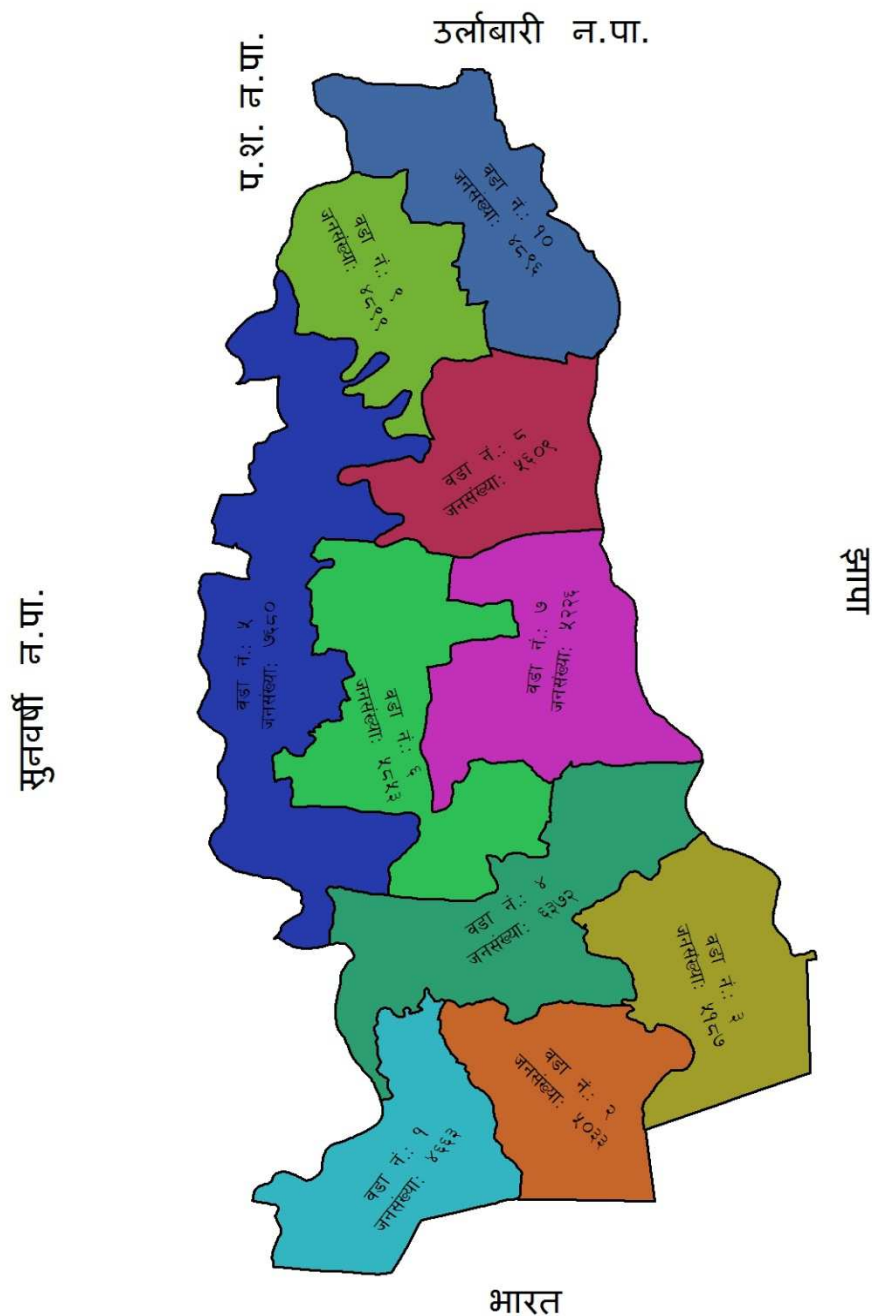
धनपालथान गा.पा.

भारत

नक्सा स्रोत : नापी विभाग, काठमाडौं  
तथ्यांक स्रोत : राष्ट्रिय जनगणना, २०६८  
तयार गर्ने : तथ्यांक कार्यालय, मोरङ



# रतुवामाई न.पा.को नक्सा



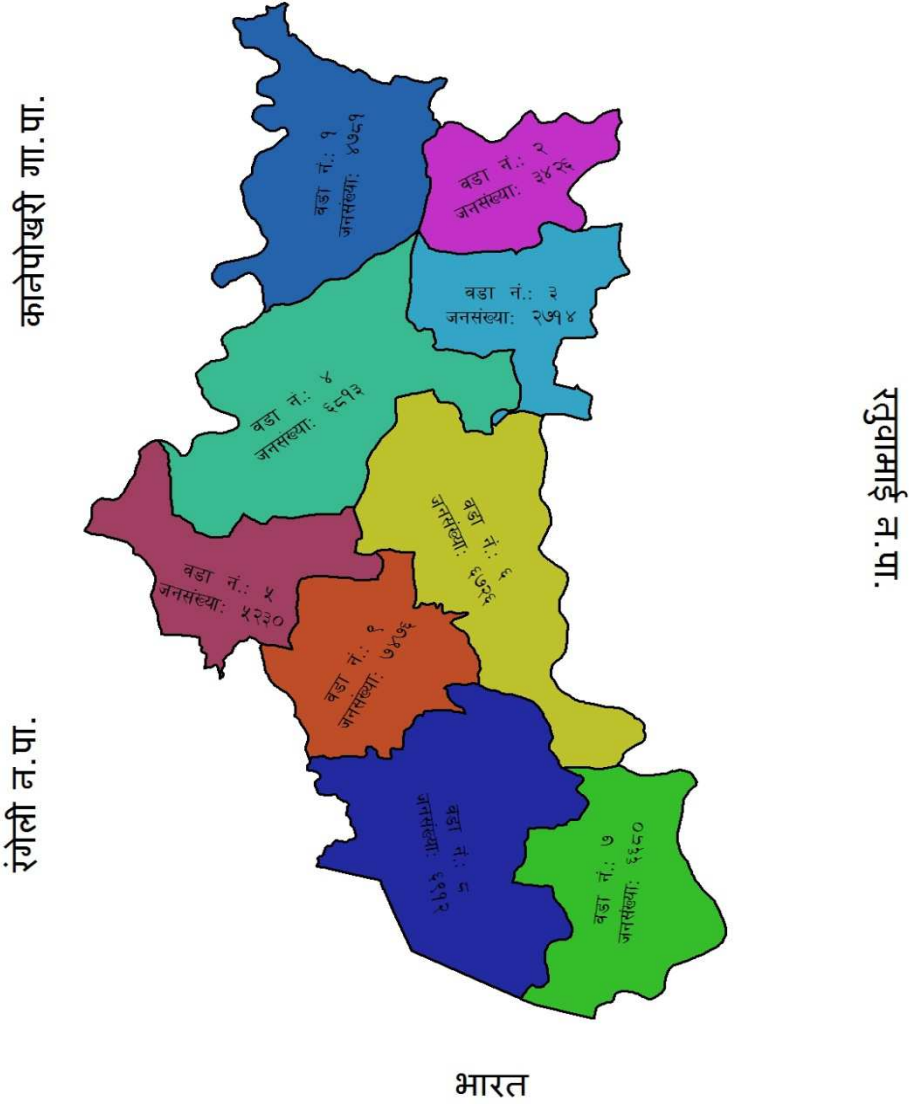
नक्सा स्रोत : नापी विभाग, काठमाडौं  
तथ्यांक स्रोत : राष्ट्रिय जनगणना, २०६८  
तयार गर्ने : तथ्यांक कार्यालय, मोरङ



# सुनवर्षी न.पा.को नक्सा



पथरीशनिश्चरे न.पा.



नक्सा स्रोत : नापी विभाग, काठमाडौं  
तथ्यांक स्रोत : राष्ट्रिय जनगणना, २०६८  
तयार गर्ने : तथ्यांक कार्यालय, मोरङ





# सुन्दरहरैँचा न.पा.को नक्सा



केराबारी गा.पा.



बुढीगंगा गा.पा.

ग्रामथान गा.पा.

नक्सा स्रोत : तापी विभाग, काठमाडौं  
तथ्यांक स्रोत : राष्ट्रिय जनगणना, २०६८  
तयार गर्ने : तथ्यांक कार्यालय, मोरङ



# उर्लाबारी न.पा.को नक्सा



लेटाङ न.पा.

मिक्लाजुङ गा.पा.

पथरीशनिश्चरे न.पा.

झाङ



रतुवामाई न.पा.

नक्सा स्रोत : तापी विभाग, काठमाडौं  
तथ्यांक स्रोत : राष्ट्रिय जनगणना, २०६८  
तयार गर्ने : तथ्यांक कार्यालय, मोरङ



## खण्ड : चार

### संघिय मामीला तथा स्थानीय विकास मन्त्रालयको विवरण

#### ४.१ मोरंग जिल्लाको स्थानीय तहहरूको संरचना विवरण

यस खण्डमा साविकको नगरपालीका तथा गाउँ विकास समितिहरूलाई समायोजन गरिएको विवरण राखिएको छ । देशमा हाल ४८१ गाउँपालीका, २४६ नगरपालिका, ११ उपमहा नगरपालिका तथा ६ महानगरपालिका गरी ७४४ स्थानीय तह कायम गरीएको छ । जस मध्ये मोरंग जिल्लामा १७ वटा स्थानीय तह रहेका छन् ।

जिल्ला: मोरङ

#### १) उपमहानगरपालिकाको नाम:विराटनगर उपमहानगरपालिका

समावेश भएका साविक गा.वि.स.वा न.पा.वा गा.वि.स./न.पा.का वडाहरू:विराटनगर उ.म.न.पा., बुधनगर (१,३-५) र बैजनाथपुर गा.वि.स.

जनसंख्या:२१४६६३

क्षेत्रफल: ७७ वर्ग कि.मी.

केन्द्र:साविकविराटनगर उपमहानगरपालिका कार्यालय वडा संख्या: १९

सीमाना:

पूर्व:कटहरी र जहदा गा.पा.

पश्चिम: सुनसरी जिल्ला

उत्तर:बुढीगंगा र ग्रामथान गा.पा.

दक्षिण:भारत

वडा विभाजन

वडा नं	समावेश भएका साविक गा.वि.स./न.पा.हरू	साविक वडा नं.	कैफियत
१	विराटनगर	१	
२	विराटनगर	२,३	
३	विराटनगर	४	
४	विराटनगर	५	
५	विराटनगर	६	
६	विराटनगर	७	
७	विराटनगर	८-१०	
८	विराटनगर	११	
९	विराटनगर	१२,१४	
१०	विराटनगर	१३	
११	विराटनगर	१५	
१२	विराटनगर	१६	
१३	विराटनगर	१७	
१४	विराटनगर	१८	
१५	विराटनगर	१९,२१	
१६	विराटनगर	२०	
१७	विराटनगर	२२	
१८	बुधनगर	१,३-५	
१९	बैजनाथपुर	१-९	

#### २) नगरपालिकाको नाम:बेलबारी नगरपालिका

समावेश भएका साविक गा.वि.स.वा न.पा.वा गा.वि.स./न.पा.का वडाहरू:बेलबारी न.पा., डाँगीहाट र बाहुनी गा.वि.स.

जनसंख्या:६५८९२

क्षेत्रफल:१३२.७९ वर्ग कि.मी.केन्द्र:साविक बेलबारी नगरपालिका

कार्यालय वडा संख्या:११

सीमाना:

पूर्व:कानेपोखरी गा.पा.

पश्चिम:सुन्दरहरैँचा न.पा. र ग्रामथान गा.पा.

उत्तर:केराबारी गा.पा. र लेटाड न.पा.दक्षिण:रंगेली न.पा.

वडा विभाजन

वडा नं	समावेश भएका साविक गा.वि.स./न.पा.हरू	साविक वडा नं.	कैफियत
१	बेलबारी	१,२	

२	बेलबारी	४	
३	बेलबारी	३	
४	बेलबारी	५-७	
५	बेलबारी	८-१०	
६	बेलबारी	११	
	बाहुनी	२,३	
७	बाहुनी	४-८	
८	बाहुनी	९	
	डाँगीहाट	२,३,७	
९	बाहुनी	१	
	डाँगीहाट	६,८,९	
१०	डाँगीहाट	१,४	
११	डाँगीहाट	५	

३) नगरपालिकाको नाम:लेटाङ नगरपालिका

समावेश भएका साविक गा.वि.स.वा न.पा.वा गा.वि.स./ न.पा.का वडाहरू: लेटाङभोगटेनी न.पा.(२-११),जाँते(१,२,५,६-९) र वारङ्गी गा.वि.स.

जनसंख्या:३२०५३

क्षेत्रफल:२१९.२३ वर्ग कि.मी.

केन्द्र:साविक लेटाङ भोगटेनी नगरपालिका कार्यालय वडा संख्या:९

सीमाना:

पूर्व:मिक्लाजुङ गा.पा.

पश्चिम:केराबारी गा.पा.

उत्तर:धनकुटा जिल्ला

दक्षिण:पथरी शनिचिरे, बेलबारी न.पा र कानेपोखरी गा.पा.

वडा विभाजन

वडा नं	समावेश भएका साविक गा.वि.स./न.पा.हरू	साविक वडा नं.	कैफियत
१	लेटाङभोगटेनी	२-४	
२	लेटाङभोगटेनी	५,६	
३	लेटाङभोगटेनी	७	
४	लेटाङभोगटेनी	८	
५	लेटाङभोगटेनी	९,१०	
६	लेटाङभोगटेनी	११	
७	वारङ्गी	१-९	
८	जाँते	१,२,५-७	
९	जाँते	८,९	

४) नगरपालिकाको नाम:पथरी शनिचिरे नगरपालिका

समावेश भएका साविक गा.वि.स.वा न.पा.वा गा.वि.स./ न.पा.का वडाहरू: पथरीशनिचिरे न.पा. र हसन्दह गा.वि.स.

जनसंख्या:६२४४०

क्षेत्रफल:७९.८१ वर्ग कि.मी.

केन्द्र:साविक पथरी शनिचिरे नगरपालिका कार्यालय वडा संख्या:१०

सीमाना:

पूर्व:उर्लावारी न.पा.

पश्चिम:कानेपोखरी गा.पा.

उत्तर:लेटाङ न.पा.

दक्षिण:सुनवर्षी न.पा.

वडा विभाजन

वडा नं	समावेश भएका साविक गा.वि.स./न.पा.हरू	साविक वडा नं.	कैफियत
१	पथरीशनिचिरे	१	

२	पथरीशानिचरे	२,३	
३	पथरीशानिचरे	४-६	
४	पथरीशानिचरे	१४,१५	
५	हसन्दह	१-३,५,९	
६	हसन्दह	४,६-८	
७	पथरीशानिचरे	७,१३	
८	पथरीशानिचरे	११,१२	
९	पथरीशानिचरे	९,१०	
१०	पथरीशानिचरे	८	

५) नगरपालिकाको नाम: रंगेली नगरपालिका

समावेश भएका साविक गा.वि.स.वा न.पा.वा गा.वि.स./ न.पा.का वडाहरू: रंगेली न.पा. (१-८), बवियावर्ती र दर्वेशा गा.वि.स.

जनसंख्या: ५२०१३

क्षेत्रफल: १११.७८ वर्ग कि.मी. केन्द्र: साविक रंगेली नगरपालिका

कार्यालय वडा संख्या: ९

सीमाना:

पूर्व: सुनवर्षी न.पा. पश्चिम: धनपालथान, कटहरी र ग्रामथान गा.पा.

उत्तर: कानेपोखरी गा.पा. र बेलबारी न.पा. दक्षिण: भारत

वडा विभाजन

वडा नं	समावेश भएका साविक गा.वि.स./न.पा.हरू	साविक वडा नं.	कैफियत
१	बवियावर्ती	१,२,५-९	
२	बवियावर्ती	३,४	
३	दर्वेशा	४,७,९	
४	रंगेली	३	
५	रंगेली	६-८	
६	रंगेली	२,४	
७	रंगेली	१,५	
८	दर्वेशा	१-३	
९	दर्वेशा	५,६,८	

६) नगरपालिकाको नाम: रतुवामाई नगरपालिका

समावेश भएका साविक गा.वि.स.वा न.पा.वा गा.वि.स./ न.पा.का वडाहरू: बरडंगा (१,४,५,७), झुर्किया, महादेवा, गोविन्दपुर (१,३,४,७), सिजुवार इटहरा गा.वि.स.

जनसंख्या: ५५३८०

क्षेत्रफल: १४२.१५ वर्ग कि.मी.

केन्द्र: साविक सिजुवा गा.वि.स.को कार्यालय वडा संख्या: १०

सीमाना

पूर्व: झापा जिल्ला पश्चिम: सुनवर्षी र पथरी शानिचरे न.पा.

उत्तर: उर्लावारी न.पा. दक्षिण: भारत

वडा विभाजन

वडा नं	समावेश भएका साविक गा.वि.स./न.पा.हरू	साविक वडा नं.	कैफियत
१	बरडंगा	१,४,५,७	
२	झुर्किया	१,३-६	
३	महादेवा	१-९	
४	झुर्किया	२,७-९	

५	गोविन्दपुर	१,३,४,७	
६	सिजुवा	४,५,७-९	
७	सिजुवा	१-३,६	
८	इटहरा	६,७,९	
९	इटहरा	३-५	
१०	इटहरा	१,२,८	

७) नगरपालिकाको नाम:सुनवर्षी नगरपालिका

समावेश भएका साविक गा.वि.स.वा न.पा.वा गा.वि.स./ न.पा.का वडाहरू:रंगेली न.पा. (९-११), अमरदह, गोविन्दपुर (२,५,६,८,९), वरडंगा (२,३,६,८,९) र डाइनिया गा.वि.स.

जनसंख्या: ५०७५८

क्षेत्रफल:१०६.४ वर्ग कि.मी.

केन्द्र: साविक डाइनिया गा.वि.स.को कार्यालय

वडा संख्या:९

सीमाना:

पूर्व:रतुवामाई न.पा.

पश्चिम: रंगेली न.पा. र कानेपोखरी गा.पा.

उत्तर: पथरी शनिचरे न.पा.

दक्षिण: भारत

वडा विभाजन

वडा नं	समावेश भएका साविक गा.वि.स./न.पा.हरू	साविक वडा नं.	कैफियत
१	अमरदह	४-६	
२	अमरदह	१-३	
३	अमरदह	८	
	गोविन्दपुर	२	
४	अमरदह	७,९	
	रंगेली	११	
५	रंगेली	९,१०	
६	गोविन्दपुर	५,६,८,९	
७	वरडंगा	२,३,६,८,९	
८	डाइनिया	१-४	
९	डाइनिया	५-९	

८) नगरपालिकाको नाम:उर्लाबारी नगरपालिका

समावेश भएका साविक गा.वि.स.वा न.पा.वा गा.वि.स./ न.पा.का वडाहरू:उर्लाबारी न.पा., मधुमल्ला (७-९) र राजघाट गा.वि.स.

जनसंख्या:५४६९६

क्षेत्रफल: ७४.६२ वर्ग कि.मी.

केन्द्र: साविक उर्लाबारी नगरपालिका कार्यालयवडा संख्या:९

सीमाना:

पूर्व:झापा जिल्ला

पश्चिम: पथरी शनिचरे र लेटाड न.पा.

उत्तर:मिक्लाजुड गा.पा.

दक्षिण:रतुवामाई न.पा.

वडा विभाजन

वडा नं	समावेश भएका साविक गा.वि.स./न.पा.हरू	साविक वडा नं.	कैफियत
१	मधुमल्ला	७-९	
२	उर्लाबारी	७-९	
३	उर्लाबारी	६	
४	उर्लाबारी	१,५	

५	उर्लाबारी	२	
६	उर्लाबारी	३	
७	उर्लाबारी	४	
८	राजघाट	१-४,९	
९	राजघाट	५-८	

९) नगरपालिकाको नाम:सुन्दरहरैँचा नगरपालिका

समावेश भएका साविक गा.वि.स.वा न.पा.वा गा.वि.स./न.पा.का वडाहरू:कोशीहरैँचा र सुन्दरदुलारी न.पा.

जनसंख्या:८०५१८

क्षेत्रफल:११०.१६वर्ग कि.मी.

केन्द्र:साविक कोशीहरैँचानगरपालिकाकार्यालय

वडा संख्या:१२

सीमाना:

पूर्व: बेलबारी न.पा.

पश्चिम: सुनसरी जिल्ला

उत्तर: केराबारी गा.पा.

दक्षिण: ग्रामथान, बुढीगंगा गा.पा.

वडा विभाजन

वडा नं	समावेश भएका साविक गा.वि.स./न.पा.हरू	साविक वडा नं.	कैफियत
१	कोशीहरैँचा	१३-१५	
२	कोशीहरैँचा	८,१०,११	
३	सुन्दरदुलारी	८,९	
४	सुन्दरदुलारी	१०,११	
५	सुन्दरदुलारी	५,६	
६	सुन्दरदुलारी	३,४,७	
७	सुन्दरदुलारी	१,२	
८	कोशीहरैँचा	९,१२	
९	कोशीहरैँचा	२,३	
१०	कोशीहरैँचा	१	
११	कोशीहरैँचा	५-७	
१२	कोशीहरैँचा	४	

१०) गाउँपालिकाको नाम:बुढीगंगा गाउँपालिका

समावेश भएका साविक गा.वि.स.वा न.पा.वा गा.वि.स./न.पा.का वडाहरू: टंकीसिनवारी,हात्तीमुडा,शिसवनी बडहरा रङ्ग्राहागा.वि.स.

जनसंख्या:४१५८६

क्षेत्रफल:५६.४१ वर्ग कि.मी.

केन्द्र:साविक हात्तीमुडा गा.वि.स.को कार्यालय

वडा संख्या:७

सीमाना:

पूर्व: ग्रामथान गा.पा.

पश्चिम: सुनसरी जिल्ला

उत्तर:सुन्दरहरैँचा न.पा.

दक्षिण:विराटनगर उ.म.न.पा.

वडा विभाजन

वडा नं	समावेश भएका साविक गा.वि.स./न.पा.हरू	साविक वडा नं.	कैफियत
१	टंकीसिनवारी	१,३	
२	टंकीसिनवारी	२,८,९	
३	टंकीसिनवारी	४-७	
४	हात्तीमुडा	५-८	
५	हात्तीमुडा	१-४,९	
६	शिसवनी बडहरा	१,२,६-९	

	डंग्राहा	१-३	
७	शिसवनी बडहरा	३-५	
	डंग्राहा	४-९	

११) गाउँपालिकाको नाम:धनपालथान गाउँपालिका

समावेश भएका साविक गा.वि.स.वा न.पा.वा गा.वि.स./ न.पा.का वडाहरू:दादरवैरीया,सोराभाग,अमाहिवरियाती,नोचा र कदमाहा गा.वि.स.

जनसंख्या:३९३९४

क्षेत्रफल:७०.२६ वर्ग कि.मी.

केन्द्र: साविक सोराभाग गा.वि.स.को कार्यालय वडा संख्या:७

सीमाना:

पूर्व:रंगेली न.पा.

पश्चिम: कटहरी र जहदा गा.पा.

उत्तर:कटहरी गा.पा. र रंगेली न.पा.

दक्षिण:जहदा गा.पा. र भारत

वडा विभाजन

वडा नं	समावेश भएका साविक गा.वि.स./न.पा.हरू	साविक वडा नं.	कैफियत
१	नोचा	१-९	
२	अमाहिवरियाती	१-९	
३	सोराभाग	६-९	
४	सोराभाग	१-५	
५	दादरवैरीया	१,२,४,५,७	
६	दादरवैरीया	३,६,८,९	
	कदमाहा	१-३	
७	कदमाहा	४-९	

१२) गाउँपालिकाको नाम:ग्रामथान गाउँपालिका

समावेश भएका साविक गा.वि.स.वा न.पा.वा गा.वि.स./ न.पा.का वडाहरू:लखन्तरी, झोराहाट, मोतीपुर, तेतरीया, सिद्राहा र बनिगामागा.वि.स.

जनसंख्या:३२७१७

क्षेत्रफल:७१.८४ वर्ग कि.मी.

केन्द्र: साविक तेतरीया गा.वि.स.को कार्यालय वडा संख्या:७

सीमाना:

पूर्व:बेलबारी र रंगेली न.पा.

पश्चिम:बुढीगंगा गा.पा.

उत्तर:सुन्दरहरैचा न.पा.

दक्षिण:विराटनगर उ.म.न.पा. र कटहरी गा.पा.

वडा विभाजन

वडा नं	समावेश भएका साविक गा.वि.स./न.पा.हरू	साविक वडा नं.	कैफियत
१	लखन्तरी	१-९	
२	झोराहाट	१-९	
३	सिद्राहा	१-९	
४	मोतीपुर	१-९	
५	तेतरीया	१-९	
६	बनिगामा	१-३,५	
७	बनिगामा	४,६-९	

१३) गाउँपालिकाको नाम:जहदा गाउँपालिका

समावेश भएका साविक गा.वि.स.वा न.पा.वा गा.वि.स./ न.पा.का वडाहरू:भाथिगछ,मझारे,शि. जहदा,पोखरीया र बुधनगर (२,६-९)गा.वि.स.

जनसंख्या:४१८१९

क्षेत्रफल:६२.३८ वर्ग कि.मी.



केन्द्र: साविक मझारे गा.वि.स.को कार्यालय वडा संख्या:७

सीमाना:

पूर्व: धनपालथान गा.पा.र भारत

पश्चिम:विराटनगर उ.म.न.पा.

उत्तर: कटहरी गा.पा.

दक्षिण: भारत

वडा विभाजन

वडा नं	समावेश भएका साविक गा.वि.स./न.पा.हरू	साविक वडा नं.	कैफियत
१	बुधनगर	२,६-९	
२	भाथिगछ	५,६,८,९	
३	भाथिगछ	१-४,७	
४	शि.जहदा	१-८	
५	मझारे	१-५	
	शि.जहदा	९	
६	पोखरीया	१-९	
७	मझारे	६-९	

१४) गाउँपालिकाको नाम:कानेपोखरी गाउँपालिका

समावेश भएका साविक गा.वि.स.वा न.पा.वा गा.वि.स./ न.पा.का वडाहरू:बयरवन, केरौन र होक्लाबारी गा.वि.स.

जनसंख्या:३८०३३

क्षेत्रफल:८२.८३ वर्ग कि.मी.

केन्द्र: साविक बयरवन गा.वि.स.को कार्यालय वडा संख्या:७

सीमाना:

पूर्व: पथरीशनिश्चरे न.पा.

पश्चिम:बेलवारी न.पा.

उत्तर:लेटाङ न.पा.

दक्षिण:रंगेली न.पा.

वडा विभाजन

वडा नं	समावेश भएका साविक गा.वि.स./न.पा.हरू	साविक वडा नं.	कैफियत
१	होक्लाबारी	१-९	
२	केरौन	३,४,६-९	
३	वयरवन	१-५	
४	वयरवन	६,७	
५	केरौन	१,२,५	
६	वयरवन	८	
७	वयरवन	९	

१५) गाउँपालिकाको नाम:कटहरी गाउँपालिका

समावेश भएका साविक गा.वि.स.वा न.पा.वा गा.वि.स./ न.पा.का वडाहरू:कटहरी,थलाहा र भौडाहागा.वि.स.

जनसंख्या:३९७७५

क्षेत्रफल:५१.५९ वर्ग कि.मी.

केन्द्र: साविक कटहरी गा.वि.स.को कार्यालय वडा संख्या:७

सीमाना:

पूर्व:धनपालथान र जहदा गा.पा.

पश्चिम: विराटनगर उ.म.न.पा.

उत्तर:ग्रामथान गा.पा.

दक्षिण:जहदा गा.पा.

वडा विभाजन

वडा नं	समावेश भएका साविक गा.वि.स./न.पा.हरू	साविक वडा नं.	कैफियत
१	कटहरी	२,३	
२	कटहरी	१,५	
३	कटहरी	४,६	
४	कटहरी	७-९	

५	भौडाहा	१-४,९	
६	भौडाहा	५-८	
	थलाहा	५,६,८,९	
७	थलाहा	१-४,७	

१६) गाउँपालिकाको नाम:केराबारी गाउँपालिका

समावेश भएका साविक गा.वि.स.वा न.पा.वा गा.वि.स./ न.पा.का वडाहरू: लेटाडभोगटेनी (१) न.पा.,केराबारी, याडशिला, पाटीगाउँ र सिंहदेवी गा.वि.स.

जनसंख्या:३०४३१

क्षेत्रफल:२१९.८३ वर्ग कि.मी.

केन्द्र: साविक केराबारी गा.वि.स.को कार्यालय

वडा संख्या:१०

सीमाना:

पूर्व:लेटाड न.पा.

पश्चिम: सुनसरी जिल्ला

उत्तर: धनकुटा जिल्ला

दक्षिण:सुन्दरहरैँचा न.पा.

वडा विभाजन

वडा नं	समावेश भएका साविक गा.वि.स./न.पा.हरू	साविक वडा नं.	कैफियत
१	पाटीगाउँ	१-९	
२	सिंहदेवी	१-९	
३	लेटाडभोगटेनी	१	
	केराबारी	४	
४	याडशिला	१-४,६,७	
५	याडशिला	५,८	
६	केराबारी	७	
	याडशिला	९	
७	केराबारी	६,८	
८	केराबारी	२,५	
९	केराबारी	९	
१०	केराबारी	१,३	

१७) गाउँपालिकाको नाम:मिक्लाजुङ गाउँपालिका

समावेश भएका साविक गा.वि.स.वा न.पा.वा गा.वि.स./ न.पा.का वडाहरू:रमितेखोला, टाँडी, जाँते(३,४)र मधुमल्ला (१-६) गा.वि.स.

जनसंख्या:२८७०८

क्षेत्रफल:१५८.९८ वर्ग कि.मी.

केन्द्र: साविक मधुमल्ला गा.वि.स.को कार्यालयवडा संख्या:९

सीमाना:

पूर्व:झापा र ईलाम जिल्ला

पश्चिम: लेटाड न.पा.

उत्तर: धनकुटा र पाँचथर जिल्ला

दक्षिण: उर्लावारी न.पा.

वडा विभाजन

वडा नं	समावेश भएका साविक गा.वि.स./न.पा.हरू	साविक वडा नं.	कैफियत
१	रमितेखोला	१-९	
२	टाँडी	१,६,७	
३	टाँडी	२,८,९	
४	टाँडी	३-५	
५	जाँते	३,४	
६	मधुमल्ला	४,५	
७	मधुमल्ला	२	
८	मधुमल्ला	३	
९	मधुमल्ला	१,६	

**खण्ड : पाँच**  
**सामाजिक तथा जनसांख्यिक विवरण**

**५.१ राष्ट्रिय जनगणना २०६८ को आधारमा स्थानिय तहहरूको विश्लेषण**

यस खण्डमा राष्ट्रिय जनगणना २०६८ को आधारमा तथ्यांक विश्लेषण गरी प्रस्तुत गरिएको छ । जनगणनामा पारिवारीक तथा व्यक्तिगत विवरणहरू सोधिएको थियो । विवरणहरू पनि सोहि आधारमा रहेका छन् ।

**Table 1: Household by ownership of housing unit in use.**

Rural/Urban Municipality	Total	Ownership of house/housing unit			
		Owned	Rented	Institutional	Others
Belbari Nagarpalika.	15338	13812	1048	112	366
Biratnagar Mahanagarpalika.	47798	32812	13527	941	518
Budhiganga Gaunpalika.	9621	8113	960	310	238
Dhanapalthaan Gaunpalika.	7957	7793	81	37	46
Gramathana Gaunpalika.	7920	7746	106	28	40
Jahada Gaunpalika.	8175	8122	7	13	33
Kanepokhari Gaunpalika.	8683	8185	214	10	274
Katahari Gaunpalika.	8009	7551	302	49	107
Kerabari Gaunpalika.	6991	6478	327	7	179
Letang Nagarpalika.	7339	6587	631	16	105
Miklajung Gaunpalika.	6417	6011	289	6	111
Pathari Shanishchare Nagarpalika.	13956	12487	1184	11	274
Rangeli Nagarpalika.	11249	10863	242	30	114
Ratuwamai Nagarpalika.	12482	11914	321	19	228
Sunaworsi Nagarpalika.	10795	10568	71	5	151
Sundarharaincha Nagarpalika.	18610	16246	1875	46	443
Urlabari Nagarpalika.	12530	10283	1774	41	432
<b>Total</b>	<b>213870</b>	<b>185571</b>	<b>22959</b>	<b>1681</b>	<b>3659</b>

**Table 2: Households by foundation of house/housing unit.**

Rural/Urban Municipality	Total	Type of foundation of house					Not stated
		Mud bonded bricks/stone	Cement bonded bricks/stone	Rcc with pillar	Wooden pillar	Others	
Belbari Nagarpalika.	15338	221	2633	1830	9215	1349	90
Biratnagar Mahanagarpalika	47798	3162	22694	9446	8955	2832	709
Budhiganga Gaunpalika.	9621	318	2289	1336	3876	1715	87
Dhanapalthaan Gaunpalika.	7957	425	723	222	4667	1893	27
Gramathana Gaunpalika.	7920	323	1121	454	4963	1030	29
Jahada Gaunpalika.	8175	239	314	250	4016	3338	18
Kanepokhari Gaunpalika.	8683	44	438	648	6482	1036	35
Katahari Gaunpalika.	8009	276	1423	381	3564	2348	17
Kerabari Gaunpalika.	6991	1330	269	172	5116	78	26
Letang Nagarpalika.	7339	770	698	400	5350	85	36
Miklajung Gaunpalika.	6417	478	435	257	5204	28	15
Pathari Shanishchare Nagarpalika.	13956	177	1374	1685	9919	698	103
Rangeli Nagarpalika.	11249	427	966	473	5867	3486	30
Ratuwamai Nagarpalika.	12482	219	850	542	8395	2439	37
Sunaworsi Nagarpalika.	10795	565	650	424	5851	3263	42
Sundarharaincha Nagarpalika.	18610	861	4843	3579	8016	1156	155
Urlabari Nagarpalika.	12530	308	3571	1639	6449	514	49
<b>Total</b>	<b>213870</b>	<b>10143</b>	<b>45291</b>	<b>23738</b>	<b>105905</b>	<b>27288</b>	<b>1505</b>

**Table 3: Households by outer wall of house/housing unit.**

Rural/Urban Municipality	Total	Type of outer wall of the house						Not stated
		Mud bonded bricks/s tone	Cement bonded bricks/ stone	Wood/ planks	Bamboo	Unb aked brick	Other s	
Belbari Nagarpalika.	15338	158	3765	1895	9322	9	94	95
Biratnagar Mahanagarpalika	47798	2139	31633	1326	11437	52	479	732
Budhiganga Gaunpalika.	9621	208	3185	135	5935	5	65	88
Dhanapalthaan Gaunpalika.	7957	253	875	40	6719	4	37	29
Gramathana Gaunpalika.	7920	128	1198	86	6436	2	40	30
Jahada Gaunpalika.	8175	244	425	70	7350	10	36	40
Kanepokhari Gaunpalika.	8683	68	907	1531	6017	5	119	36
Katahari Gaunpalika.	8009	229	1683	68	5955	8	43	23
Kerabari Gaunpalika.	6991	782	430	3298	2409	8	34	30
Letang Nagarpalika.	7339	414	1119	2325	3397	3	40	41
Miklajung Gaunpalika.	6417	303	595	2163	3294	9	37	16
Pathari Shanishchare Nagarpalika.	13956	86	3015	1951	8713	17	54	120
Rangeli Nagarpalika.	11249	204	1469	756	8733	17	39	31
Ratuwamai Nagarpalika.	12482	197	1144	1329	9560	24	191	37
Sunaworsi Nagarpalika.	10795	227	988	443	9034	16	40	47
Sundarharaincha Nagarpalika.	18610	523	7521	1226	9059	10	110	161
Urlabari Nagarpalika.	12530	183	5032	2325	4854	7	79	50
<b>Total</b>	<b>213870</b>	<b>6346</b>	<b>64984</b>	<b>20967</b>	<b>118224</b>	<b>206</b>	<b>1537</b>	<b>1606</b>

**Table 4: Households by roof of house/housing unit.**

Rural/Urban Municipality	Total	Type of roof of the house							Not stated
		Thatch / straw	Galvanized iron	Tile / slate	RCC	Wood/ planks	Mud	Others	
Belbari Nagarpalika.	15338	4771	8770	82	1550	38	0	15	112
Biratnagar Mahanagarपालिका	47798	2838	15648	4936	23413	119	0	79	765
Budhiganga Gaunपालिका.	9621	2731	5009	69	1681	5	0	18	108
Dhanapalthaan Gaunपालिका.	7957	1844	5871	55	129	12	0	7	39
Gramathana Gaunपालिका.	7920	3827	3803	42	193	12	0	9	34
Jahada Gaunपालिका.	8175	2131	5690	70	177	30	0	23	54
Kanepokhari Gaunपालिका.	8683	3243	5113	45	213	18	0	8	43
Katahari Gaunपालिका.	8009	2707	4587	245	421	10	0	14	25
Kerabari Gaunपालिका.	6991	1661	5056	43	154	32	0	16	29
Letang Nagarpalika.	7339	1267	5459	27	476	34	0	16	60
Miklajung Gaunपालिका.	6417	885	5285	25	157	34	0	11	20
Pathari Shanishchare Nagarpalika.	13956	2662	9605	29	1442	44	0	47	127
Rangeli Nagarpalika.	11249	4020	6722	101	287	43	0	28	48
Ratuwamai Nagarpalika.	12482	3259	8814	33	253	35	0	15	73
Sunaworsi Nagarpalika.	10795	2991	7504	57	137	16	0	9	81
Sundarharaincha Nagarpalika.	18610	2761	11689	105	3812	34	0	21	188
Urlabari Nagarpalika.	12530	1404	8534	87	2339	53	0	28	85
<b>Total</b>	<b>213870</b>	<b>45002</b>	<b>123159</b>	<b>6051</b>	<b>36834</b>	<b>569</b>	<b>0</b>	<b>364</b>	<b>1891</b>

**Table 5: Households by source of drinking water.**

Rural/Urban Municipality	Total	Main source of drinking water							
		Tap/piped	Tube well/hand pump	Covered well / kuwa	Uncovered well / kuwa	Spout water	River/stream	Others	Not stated
Belbari Na.pa	15338	225	14751	41	26	31	6	190	68
Biratnagar Ma.na.pa..	47798	16664	30296	107	35	202	8	149	337
Budhiganga Ga.pa.	9621	1369	7930	18	30	21	14	206	33
Dhanapalthaan Ga.pa	7957	34	7794	6	48	2	1	48	24
Gramathana Ga.pa.	7920	286	7544	15	40	6	0	1	28
Jahada Ga.pa.	8175	59	8010	12	64	9	1	8	12
Kanepokhari Ga.pa.	8683	63	8449	32	81	12	13	6	27
Katahari Ga.pa.	8009	22	7924	12	17	2	0	16	16
Kerabari Ga.pa.	6991	6186	171	88	207	263	46	12	18
Letang Na.pa.	7339	6855	12	19	239	140	18	38	18
Miklajung Ga.pa.	6417	2988	2295	68	342	314	394	4	12
PathariShanishchare Na.pa.	13956	1309	11807	176	288	22	3	291	60
Rangeli Na.pa.	11249	488	10538	19	35	6	2	138	23
Ratuwamai Na. pa.	12482	61	12188	11	33	10	4	156	19
Sunaworsi Na.pa.	10795	36	10508	14	40	7	0	157	33
Sundarharaincha Na.pa.	18610	1786	16334	59	38	33	10	245	105
Urlabari Na.pa.	12530	2037	10272	50	39	11	16	97	8
<b>Total</b>	<b>213870</b>	<b>40468</b>	<b>166823</b>	<b>747</b>	<b>1602</b>	<b>1091</b>	<b>536</b>	<b>1762</b>	<b>841</b>

**Table 6: Households by usual type of fuel used for cooking.**

Rural/Urban Municipality	Total	Usual type of fuel used for cooking							
		Wood / firewood	Kerosene	Lp gas	Cow dung	Bio gas	Electricity	Others	Not stated
Belbari Na.pa.	15338	11238	91	2254	669	978	13	26	69
Biratnagar Ma.na.pa..	47798	11722	957	28791	5092	311	18	550	357
Budhiganga Ga.pa.	9621	2482	211	2095	4104	396	12	287	34
Dhanapalthaan Ga.pa.	7957	845	140	146	6524	38	1	239	24
Gramathana Ga.pa.	7920	2877	131	456	3998	335	2	92	29
Jahada Ga.pa.	8175	994	215	43	6301	28	0	580	14
Kanepokhari Ga.pa.	8683	6363	72	622	781	715	2	101	27
Katahari Ga.pa.	8009	2082	92	807	4637	88	1	281	21
Kerabari Ga.pa.	6991	6540	23	232	15	160	1	3	17
Letang Na.pa.	7339	6210	30	828	3	239	5	4	20
Miklajung Ga.pa.	6417	5705	31	491	9	162	0	7	12
Pathari Shanishchare Na.pa.	13956	10046	88	2319	591	820	9	24	59
Rangeli Na.pa.	11249	2950	155	660	6111	761	1	588	23
Ratuwamai Na.pa.	12482	5059	109	638	5767	820	1	68	20
Sunaworsi Na.pa.	10795	2151	114	239	7634	373	1	248	35
Sundarharaincha Na.pa.	18610	11225	230	5057	371	1568	10	51	98
Urlabari Na.pa.	12530	7548	117	4091	52	688	6	19	9
<b>Total</b>	<b>213870</b>	<b>96037</b>	<b>2806</b>	<b>49769</b>	<b>52659</b>	<b>8480</b>	<b>83</b>	<b>3168</b>	<b>868</b>



Table 7: Households by usual source of lighting.

Rural/Urban Municipality	Total	Usual source of lighting					
		Electricity	Kerosene	Bio gas	Solar	Others	Not stated
Belbari Na.pa.	15338	13428	1721	47	55	17	70
Biratnagar Ma.na.pa..	47798	42982	4095	188	63	114	356
Budhiganga Ga.pa.	9621	7495	1996	31	49	15	35
Dhanapalthaan Ga.pa.	7957	4052	3787	13	78	3	24
Gramathana Ga.pa.	7920	4894	2892	23	77	6	28
Jahada Ga.pa.	8175	2222	5820	23	90	6	14
Kanepokhari Ga.pa.	8683	6553	2021	27	47	8	27
Katahari Ga.pa.	8009	5037	2782	8	41	120	21
Kerabari Ga.pa.	6991	5031	1426	19	380	117	18
Letang Na.pa.	7339	5586	1433	31	244	24	21
Miklajung Ga.pa.	6417	3750	1831	17	701	106	12
Pathari Shanishchare Na.pa.	13956	12085	1710	50	24	26	61
Rangeli Na.pa.	11249	7200	3902	20	97	7	23
Ratuwamai Na.pa.	12482	8485	3876	29	68	4	20
Sunaworsi Na.pa.	10795	6239	4406	20	87	7	36
Sundarharaincha Na.pa.	18610	15916	2377	101	69	41	106
Urlabari Na.pa.	12530	11152	1273	58	20	18	9
<b>Total</b>	<b>213870</b>	<b>162107</b>	<b>47348</b>	<b>705</b>	<b>2190</b>	<b>639</b>	<b>881</b>

**Table 8: Households by types of toilet.**

Rural/Urban Municipality	Total	Without toilet	Type of toilet used			
			Flush toilet (public sewerage)	Flush toilet (septic tank)	Ordinary toilet	Not stated
Belbari Na.pa.	15338	4808	160	5787	4513	70
Biratnagar Ma.na.pa..	47798	6831	1081	31851	7675	360
Budhiganga Ga.pa.	9621	4897	98	2668	1924	34
Dhanapalthaan Ga.pa.	7957	5642	101	1490	700	24
Gramathana Ga.pa.	7920	5192	125	1488	1087	28
Jahada Ga.pa.	8175	7446	75	322	319	13
Kanepokhari Ga.pa.	8683	2673	130	3387	2466	27
Katahari Ga.pa.	8009	5779	50	1214	948	18
Kerabari Ga.pa.	6991	1708	92	2717	2456	18
Letang Na.pa.	7339	1354	92	3282	2590	21
Miklajung Ga.pa.	6417	1716	68	2304	2317	12
Pathari Shanishchare Na.pa.	13956	2347	143	7086	4321	59
Rangeli Na.pa.	11249	6656	123	2914	1535	21
Ratuwamai Na.pa.	12482	6656	118	2753	2936	19
Sunaworsi Na.pa.	10795	7819	122	1881	937	36
Sundarharaincha Na.pa.	18610	4545	218	6109	7632	106
Urlabari Na.pa.	12530	1409	143	7418	3551	9
<b>Total</b>	<b>213870</b>	<b>77478</b>	<b>2939</b>	<b>84671</b>	<b>47907</b>	<b>875</b>

**Table 9: Households by household facilities.**

Rural/Urban Municipality	Total	Without any facility	At least one facility	Household having facility of												Not stated
				Radio	Television	Cable television	Computer	Internet	Telephone	Mobile phone	Motor	Motorcycle	Bicycle	Other vehicle	Refrigerator	
Belbari Na.pa.	15338	1141	14076	6629	9479	1597	653	169	694	11205	271	1355	11322	81	1008	121
Biratnagar Ma.na.pa..	47798	2574	44773	21535	14410	21869	8455	4246	9897	36649	1189	10572	31673	518	10946	451
Budhiganga Ga.pa.	9621	865	8699	3297	5321	1341	382	86	571	5656	67	814	6932	100	394	57
Dhanapalthaan Ga.pa.	7957	961	6912	2057	3082	376	75	7	74	3636	63	567	6345	64	40	84
Gramathana Ga.pa.	7920	449	7437	2792	3783	834	168	39	87	4474	31	814	6776	47	110	34
Jahada Ga.pa.	8175	916	7220	1485	1950	264	67	10	19	3031	48	406	6901	31	15	39
Kanepokhari Ga.pa.	8683	876	7728	3574	4639	516	165	60	117	6291	35	545	6286	33	322	79
Katahari Ga.pa.	8009	746	7201	2781	3497	780	130	59	122	4489	22	608	6480	89	96	62
Kerabari Ga.pa.	6991	1091	5848	3831	2530	539	141	23	150	4764	48	305	1598	12	180	52
Letang Na.pa.	7339	917	6364	3954	2865	1440	370	77	645	5406	66	586	3568	20	510	58
Miklajung Ga.pa.	6417	836	5523	3292	1859	566	170	33	168	4673	38	418	2157	15	110	58
Pathari Shanis hchare Na.pa.	13956	1031	12779	5901	7558	1756	755	144	874	11011	124	991	9616	47	943	146
Rangeli Na.pa.	11249	1718	9483	3539	5094	870	112	52	440	6215	73	863	7961	99	130	48
Ratuwamai Na.pa.	12482	1430	10907	3919	5796	192	178	37	250	7555	83	834	9611	64	192	145
Sunaworsi Na.pa.	10795	1762	8975	2432	4400	220	97	11	121	5803	146	767	8148	39	62	58
Sundarharaincha Na.pa.	18610	1136	17261	8282	12620	1686	1122	290	1376	14352	217	2059	13071	241	1531	213
Urlabari Na.pa.	12530	740	11732	5808	8449	1719	886	237	1266	9821	167	1345	8433	90	1303	58
<b>Total</b>	<b>213870</b>	<b>19189</b>	<b>192918</b>	<b>85108</b>	<b>97332</b>	<b>36565</b>	<b>13926</b>	<b>5580</b>	<b>16871</b>	<b>145031</b>	<b>2688</b>	<b>23849</b>	<b>146878</b>	<b>1590</b>	<b>17892</b>	<b>1763</b>

Table 10: Households by female ownership of fixed assets.

Rural/Urban Municipality	Total	Female ownership in			Not stated
		Both house & land	Land only	Neither house nor land	
Belbari Na.pa.	15338	2779	2201	10269	89
Biratnagar Ma.na.pa..	47798	10682	5286	31381	449
Budhiganga Ga.pa.	9621	1532	1472	6565	52
Dhanapalthaan Ga.pa.	7957	523	1126	6286	22
Gramathana Ga.pa.	7920	1014	2073	4804	29
Jahada Ga.pa.	8175	739	1000	6420	16
Kanepokhari Ga.pa.	8683	1135	1321	6192	35
Katahari Ga.pa.	8009	1098	705	6182	24
Kerabari Ga.pa.	6991	941	711	5184	155
Letang Na.pa.	7339	1153	790	5252	144
Miklajung Ga.pa.	6417	585	670	5139	23
Pathari Shanishchare Na.pa.	13956	2883	1551	9443	79
Rangeli Na.pa.	11249	1474	1286	8461	28
Ratuwamai Na.pa.	12482	1707	1813	8932	30
Sunaworsi Na.pa.	10795	1018	1458	8260	59
Sundarharaincha Na.pa.	18610	3991	2815	11725	79
Urlabari Na.pa.	12530	2867	1571	8061	31
<b>Total</b>	<b>213870</b>	<b>36121</b>	<b>27849</b>	<b>148556</b>	<b>1344</b>

**Table 11: Households, population and population density.**

Rural/Urban Municipality	House hold	Population			Area in sq. km.	Average House hold size	Sex Ratio	Population Density
		Total	Male	Female				
Belbari Na.pa.	15338	65974	30190	35784	133	4.30	84.4	497
Biratnagar Ma.na.pa..	47798	218526	111852	106674	77	4.57	104.9	2838
Budhiganga Ga.pa.	9621	41971	21075	20896	56	4.36	100.9	744
Dhanapalthaan Ga.pa.	7957	39470	19535	19935	70	4.96	98.0	562
Gramathana Ga.pa.	7920	32717	15685	17032	72	4.13	92.1	455
Jahada Ga.pa.	8175	41819	21118	20701	62	5.12	102.0	670
Kanepokhari Ga.pa.	8683	38041	17495	20546	83	4.38	85.2	459
Katahari Ga.pa.	8009	39775	20199	19576	52	4.97	103.2	771
Kerabari Ga.pa.	6991	30918	14206	16712	220	4.42	85.0	141
Letang Na.pa.	7339	32782	15069	17713	219	4.47	85.1	150
Miklajung Ga.pa.	6417	28709	13159	15550	159	4.47	84.6	181
Pathari Shanishchare Na.pa.	13956	61132	27756	33376	80	4.38	83.2	766
Rangeli Na.pa.	11249	52043	25111	26932	112	4.63	93.2	466
Ratuwamai Na.pa.	12482	55418	26373	29045	142	4.44	90.8	390
Sunaworsi Na.pa.	10795	50758	24957	25801	106	4.70	96.7	477
Sundarharaincha Na.pa.	18610	80621	37784	42837	110	4.33	88.2	732
Urlabari Na.pa.	12530	54696	25148	29548	75	4.37	85.1	733
<b>Total</b>	<b>213870</b>	<b>965370</b>	<b>466712</b>	<b>498658</b>	<b>1828</b>	<b>4.51</b>	<b>93.6</b>	<b>528</b>

**Table 12: Households by size of persons in the households.**

Area/Sex	Total	Size of person/s in the household									
		1	2	3	4	5	6	7	8	9	10+
<b>Total</b>	<b>213870</b>	<b>8280</b>	<b>23488</b>	<b>36660</b>	<b>50262</b>	<b>41309</b>	<b>26597</b>	<b>12224</b>	<b>6541</b>	<b>3549</b>	<b>4960</b>
Belbari Na.pa.	15338	562	1902	2962	3647	2800	1860	785	410	194	216
Biratnagar Ma.na.pa..	47798	2684	5575	7880	11064	8623	5449	2557	1455	866	1645
Budhiganga Ga.pa.	9621	479	1043	1682	2448	1872	1076	486	258	108	169
Dhanapalthaan Ga.pa.	7957	187	630	932	1733	1921	1177	601	334	176	266
Gramathana Ga.pa.	7920	248	969	1741	2135	1432	782	315	152	70	76
Jahada Ga.pa.	8175	185	588	781	1655	2039	1393	652	385	197	300
Kanepokhari Ga.pa.	8683	308	1086	1563	2020	1603	1029	541	247	124	162
Katahari Ga.pa.	8009	197	538	939	1841	1901	1237	599	342	176	239
Kerabari Ga.pa.	6991	282	859	1395	1531	1270	802	385	210	136	121
Letang Na.pa.	7339	263	891	1502	1601	1307	866	457	218	104	130
Miklajung Ga.pa.	6417	207	718	1178	1497	1151	832	383	218	103	130
Pathari Shanishchare Na.pa.	13956	496	1581	2719	3260	2546	1665	816	400	230	243
Rangeli Na.pa.	11249	387	1114	1682	2586	2317	1608	715	381	200	259
Ratuwamai Na.pa.	12482	449	1352	2106	3003	2544	1599	695	352	185	197
Sunaworsi Na.pa.	10795	339	1082	1439	2428	2386	1578	693	376	189	285
Sundarharaincha Na.pa.	18610	626	2114	3631	4774	3360	2147	918	469	278	293
Urlabari Na.pa.	12530	381	1446	2528	3039	2237	1497	626	334	213	229

**Table 13: Population by single year of age.**

Sex and Age	Urban Municipalities									
	Biratnagar Ma.na.pa..	Belbari Na.pa.	Letang Na.pa.	Pathari Shanishchare Na.pa.	Rangeli Na.pa.	Ratuwamai Na.pa.	Sunawors i Na.pa.	Sundarharainch a Na.pa.	Urlabari Na.pa.	Total
0 yrs.	3195	1086	517	1144	929	1055	971	1369	1003	11269
1 yrs.	2981	955	528	933	824	1021	817	1197	889	10145
2 yrs.	3626	977	556	989	980	1088	1087	1234	903	11440
3 yrs.	3831	1082	571	938	1112	1146	1239	1224	864	12007
4 yrs.	3770	1212	648	1131	1090	1193	1253	1421	1016	12734
5 yrs.	4340	1311	671	1290	1206	1283	1385	1592	1094	14172
6 yrs.	3998	1267	685	1201	1120	1281	1240	1578	1047	13417
7 yrs.	4340	1357	767	1286	1138	1213	1222	1670	1175	14168
8 yrs.	4982	1450	759	1381	1315	1411	1466	1837	1240	15841
9 yrs.	3737	1221	666	1213	880	1006	910	1639	1042	12314
10 yrs.	5666	1520	854	1404	1480	1540	1688	1991	1257	17400
11 yrs.	3984	1348	742	1295	985	974	867	1704	1177	13076
12 yrs.	5529	1755	812	1560	1420	1564	1507	2094	1328	17569
13 yrs.	4694	1625	870	1446	1179	1183	1090	1962	1218	15267
14 yrs.	5191	1713	838	1494	1329	1327	1325	2035	1301	16553
15 yrs.	4906	1550	792	1467	1255	1211	1187	1929	1303	15600
16 yrs.	5247	1553	806	1491	1245	1283	1193	1889	1204	15911
17 yrs.	4754	1519	781	1558	991	1039	937	1741	1184	14504
18 yrs.	5963	1646	832	1446	1250	1332	1236	2091	1315	17111
19 yrs.	3727	1171	584	1072	710	753	606	1382	880	10885
20 yrs.	5630	1344	676	1246	1088	1074	1231	1718	1101	15108

Sex and Age	Urban Municipalities									
	Biratnagar Ma.na.pa..	Belbari Na.pa.	Letang Na.pa.	Pathari Shanishchare Na.pa.	Rangeli Na.pa.	Ratuwamai Na.pa.	Sunawors i Na.pa.	Sundarharainch a Na.pa.	Urlabari Na.pa.	Total
21 yrs.	3809	984	510	1021	628	659	553	1236	852	10252
22 yrs.	5363	1380	622	1302	1002	1006	974	1686	1162	14497
23 yrs.	3604	1063	551	988	671	741	604	1321	889	10432
24 yrs.	3996	1047	593	1041	687	818	664	1288	835	10969
25 yrs.	5888	1282	673	1193	1338	1335	1382	1614	1000	15705
26 yrs.	3650	986	541	1025	699	864	706	1262	934	10667
27 yrs.	3204	930	575	970	608	741	588	1189	919	9724
28 yrs.	4393	1180	533	1033	980	984	861	1493	961	12418
29 yrs.	2122	669	430	707	352	490	320	850	668	6608
30 yrs.	6631	1374	577	1209	1528	1475	1548	2066	1139	17547
31 yrs.	1839	593	328	623	336	466	305	813	654	5957
32 yrs.	3950	1015	414	900	808	836	782	1331	929	10965
33 yrs.	2068	696	345	646	425	550	392	892	686	6700
34 yrs.	2302	718	372	652	396	540	367	941	693	6981
35 yrs.	6936	1478	526	1053	1622	1452	1578	1941	1106	17692
36 yrs.	2438	749	365	646	492	627	491	982	664	7454
37 yrs.	2006	619	314	551	331	430	332	711	531	5825
38 yrs.	3109	807	377	661	687	671	635	1024	720	8691
39 yrs.	1463	515	296	460	232	356	255	621	476	4674
40 yrs.	6388	1457	558	1038	1561	1337	1446	1974	1073	16832
41 yrs.	1332	507	313	465	277	376	253	590	537	4650
42 yrs.	2713	759	368	668	533	559	550	907	660	7717



Sex and Age	Urban Municipalities									
	Biratnagar Ma.na.pa..	Belbari Na.pa.	Letang Na.pa.	Pathari Shanishchare Na.pa.	Rangeli Na.pa.	Ratuwamai Na.pa.	Sunawors i Na.pa.	Sundarharainch a Na.pa.	Urlabari Na.pa.	Total
43 yrs.	1519	585	324	530	342	415	302	632	529	5178
44 yrs.	1332	498	300	421	268	354	267	583	447	4470
45 yrs.	5331	1146	474	908	1363	1123	1279	1400	832	13856
46 yrs.	1451	594	318	468	354	390	319	692	475	5061
47 yrs.	1365	463	242	478	278	336	248	526	385	4321
48 yrs.	2133	644	306	556	474	510	495	798	497	6413
49 yrs.	1041	424	230	474	177	299	155	456	398	3654
50 yrs.	4227	1124	479	894	1229	943	1102	1397	705	12100
51 yrs.	1023	441	266	467	241	318	204	477	395	3832
52 yrs.	1731	591	294	617	395	498	377	723	518	5744
53 yrs.	957	468	234	465	211	284	167	518	402	3706
54 yrs.	891	404	181	442	219	323	183	487	368	3498
55 yrs.	3316	853	288	676	1056	785	888	920	536	9318
56 yrs.	1023	494	201	474	252	382	208	513	396	3943
57 yrs.	868	397	209	431	210	345	178	360	335	3333
58 yrs.	1223	468	206	478	326	396	312	501	372	4282
59 yrs.	619	329	168	356	157	285	136	339	298	2687
60 yrs.	3110	1036	310	763	1027	849	903	1059	645	9702
61 yrs.	625	381	202	377	153	239	160	385	311	2833
62 yrs.	860	371	177	402	237	289	229	369	312	3246
63 yrs.	523	279	172	309	145	223	125	346	249	2371
64 yrs.	503	304	119	295	132	194	95	315	234	2191

Sex and Age	Urban Municipalities									
	Biratnagar Ma.na.pa..	Belbari Na.pa.	Letang Na.pa.	Pathari Shanishchare Na.pa.	Rangeli Na.pa.	Ratuwamai Na.pa.	Sunawors i Na.pa.	Sundarharainch a Na.pa.	Urlabari Na.pa.	Total
65 yrs.	1828	630	193	470	716	533	653	691	417	6131
66 yrs.	424	228	120	219	128	174	106	298	204	1901
67 yrs.	458	258	147	353	122	210	104	324	241	2217
68 yrs.	702	343	174	329	253	278	140	391	251	2861
69 yrs.	296	182	110	183	97	150	92	183	168	1461
70 yrs.	1459	546	179	392	544	435	415	532	375	4877
71 yrs.	262	144	69	149	87	139	63	152	142	1207
72 yrs.	375	211	96	210	130	171	104	231	195	1723
73 yrs.	272	149	79	166	74	123	41	177	115	1196
74 yrs.	200	97	67	136	57	89	20	132	110	908
75 yrs.	729	278	136	242	253	198	189	292	219	2536
76 yrs.	187	108	43	119	44	70	27	138	79	815
77 yrs.	180	104	72	160	48	91	30	152	122	959
78 yrs.	283	183	100	155	52	126	47	200	119	1265
79 yrs.	133	52	27	51	18	40	13	71	61	466
80 yrs.	460	153	82	133	147	139	137	172	117	1540
81 yrs.	104	65	34	53	27	32	12	72	47	446
82 yrs.	157	59	27	78	21	47	23	82	59	553
83 yrs.	98	54	37	58	18	35	14	73	48	435
84 yrs.	137	59	34	72	24	46	16	98	66	552
85 yrs.	224	74	30	65	61	44	32	86	43	659
86 yrs.	89	43	16	29	16	25	12	34	46	310

Sex and Age	Urban Municipalities									
	Biratnagar Ma.na.pa..	Belbari Na.pa.	Letang Na.pa.	Pathari Shanishchare Na.pa.	Rangeli Na.pa.	Ratuwamai Na.pa.	Sunawors i Na.pa.	Sundarharainch a Na.pa.	Urlabari Na.pa.	Total
87 yrs.	78	33	14	34	13	21	4	36	31	264
88 yrs.	66	30	12	34	23	31	16	44	39	295
89 yrs.	30	21	6	11	7	9	6	10	9	109
90 yrs.	124	29	15	28	40	33	33	30	33	365
91 yrs.	28	11	0	12	4	4	4	16	10	89
92 yrs.	24	11	7	12	9	11	2	16	13	105
93 yrs.	23	5	4	14	5	4	1	19	8	83
94 yrs.	15	10	2	7	4	4	3	7	7	59
95 yrs.	37	13	3	14	12	14	6	10	9	118
96 yrs.	14	4	2	6	0	4	2	6	10	48
97 yrs.	7	3	1	5	2	3	3	4	4	32
98 yrs.	3	5	3	6	3	5	3	7	4	39
99 yrs.	10	5	2	3	4	1	2	3	0	30
100+ yrs.	44	10	3	6	15	9	8	7	7	109
<b>Total</b>	<b>218526</b>	<b>65974</b>	<b>32782</b>	<b>61132</b>	<b>52043</b>	<b>55418</b>	<b>50758</b>	<b>80621</b>	<b>54696</b>	<b>671950</b>

Table 13: Population by single year of age.

Sex and Age	Rural Municipalities								Total
	Budhiganga Ga.pa.	Dhanapalthaan Ga.pa.	Gramathana Ga.pa.	Jahada Ga.pa.	Kanepokhari Ga.pa.	Katahari Ga.pa.	Kerabari Ga.pa.	Miklajung Ga.pa.	
0 yrs.	699	775	477	901	627	684	519	531	5213
1 yrs.	600	646	379	730	601	691	574	484	4705
2 yrs.	737	799	470	999	679	781	506	535	5506
3 yrs.	775	956	568	1129	599	969	507	522	6025
4 yrs.	798	923	574	1096	686	862	581	577	6097
5 yrs.	924	1154	559	1238	796	981	647	591	6890
6 yrs.	794	950	548	1105	743	894	634	579	6247
7 yrs.	874	1037	557	1061	845	923	764	702	6763
8 yrs.	977	1092	613	1340	877	1064	769	703	7435
9 yrs.	718	805	471	734	739	764	664	667	5562
10 yrs.	1050	1254	694	1448	954	1163	796	717	8076
11 yrs.	722	750	598	740	796	797	719	679	5801
12 yrs.	1027	1191	700	1308	996	1196	887	682	7987
13 yrs.	879	997	700	915	905	898	814	681	6789
14 yrs.	972	1066	708	1070	957	1005	851	777	7406
15 yrs.	965	1053	729	1006	853	1001	739	686	7032
16 yrs.	1027	936	809	1008	866	962	768	696	7072
17 yrs.	905	733	671	719	905	760	754	706	6153
18 yrs.	1110	943	875	1096	909	1026	762	726	7447
19 yrs.	733	481	506	513	591	570	517	529	4440
20 yrs.	1016	791	776	944	717	941	565	551	6301
21 yrs.	612	445	493	443	537	568	443	435	3976

Sex and Age	Rural Municipalities								
	Budhiganga Ga.pa.	Dhanapalthaan Ga.pa.	Gramathana Ga.pa.	Jahada Ga.pa.	Kanepokhari Ga.pa.	Katahari Ga.pa.	Kerabari Ga.pa.	Miklajung Ga.pa.	Total
22 yrs.	1008	701	757	776	709	863	555	569	5938
23 yrs.	629	505	486	465	562	568	517	480	4212
24 yrs.	711	549	515	548	535	567	583	442	4450
25 yrs.	1255	1007	893	1318	725	1079	588	509	7374
26 yrs.	689	558	489	571	518	621	488	403	4337
27 yrs.	623	464	436	441	621	546	525	446	4102
28 yrs.	900	761	642	946	587	820	458	443	5557
29 yrs.	388	243	242	218	372	289	363	333	2448
30 yrs.	1374	1152	1036	1390	824	1233	506	547	8062
31 yrs.	306	271	248	207	381	255	318	286	2272
32 yrs.	827	665	599	706	543	673	422	398	4833
33 yrs.	414	307	293	259	384	354	311	333	2655
34 yrs.	406	309	308	234	368	390	323	321	2659
35 yrs.	1431	1255	1121	1453	858	1329	450	419	8316
36 yrs.	463	396	414	378	377	403	326	305	3062
37 yrs.	344	243	256	236	318	261	310	283	2251
38 yrs.	576	540	485	520	414	499	328	311	3673
39 yrs.	258	196	186	161	297	216	243	249	1806
40 yrs.	1288	1084	1045	1282	767	1165	496	447	7574
41 yrs.	253	209	225	155	317	187	246	253	1845
42 yrs.	558	459	489	354	455	456	352	297	3420
43 yrs.	275	220	240	205	326	263	286	294	2109
44 yrs.	237	175	240	143	282	222	284	270	1853

Sex and Age	Rural Municipalities								Total
	Budhiganga Ga.pa.	Dhanapalthaan Ga.pa.	Gramathana Ga.pa.	Jahada Ga.pa.	Kanepokhari Ga.pa.	Katahari Ga.pa.	Kerabari Ga.pa.	Miklajung Ga.pa.	
45 yrs.	1019	1072	910	1127	662	940	350	340	6420
46 yrs.	307	225	274	209	316	286	263	280	2160
47 yrs.	232	152	202	141	302	203	272	249	1753
48 yrs.	397	376	385	342	352	369	290	275	2786
49 yrs.	193	134	185	107	260	165	266	233	1543
50 yrs.	829	839	808	896	654	795	414	360	5595
51 yrs.	164	143	152	124	281	127	217	232	1440
52 yrs.	307	256	339	218	378	284	274	318	2374
53 yrs.	167	158	146	115	264	139	217	210	1416
54 yrs.	150	94	164	79	277	146	215	231	1356
55 yrs.	631	774	663	780	499	610	312	261	4530
56 yrs.	153	156	198	145	316	183	241	212	1604
57 yrs.	132	134	123	93	254	123	201	184	1244
58 yrs.	265	220	254	203	283	245	187	176	1833
59 yrs.	128	95	135	72	200	108	186	181	1105
60 yrs.	642	725	557	724	556	630	306	257	4397
61 yrs.	134	96	114	82	234	86	153	165	1064
62 yrs.	169	133	176	143	217	166	178	163	1345
63 yrs.	106	71	132	66	235	89	151	157	1007
64 yrs.	84	50	77	52	175	62	148	147	795
65 yrs.	388	527	380	561	386	359	204	153	2958
66 yrs.	64	58	58	51	155	61	117	109	673
67 yrs.	97	58	71	58	205	55	152	140	836

Sex and Age	Rural Municipalities								
	Budhiganga Ga.pa.	Dhanapalthaan Ga.pa.	Gramathana Ga.pa.	Jahada Ga.pa.	Kanepokhari Ga.pa.	Katahari Ga.pa.	Kerabari Ga.pa.	Miklajung Ga.pa.	Total
68 yrs.	118	110	140	126	183	79	158	135	1049
69 yrs.	60	23	63	35	124	37	112	96	550
70 yrs.	266	333	271	363	281	229	192	132	2067
71 yrs.	32	39	37	19	87	39	78	74	405
72 yrs.	76	46	73	41	132	35	109	113	625
73 yrs.	33	18	33	7	82	17	104	80	374
74 yrs.	35	8	24	9	88	15	74	70	323
75 yrs.	135	124	125	128	155	95	99	90	951
76 yrs.	25	11	22	4	69	22	67	53	273
77 yrs.	23	6	19	4	100	24	87	67	330
78 yrs.	54	5	47	15	95	29	96	70	411
79 yrs.	16	4	18	3	40	10	46	36	173
80 yrs.	52	58	72	72	93	54	67	49	517
81 yrs.	11	5	18	7	39	12	31	26	149
82 yrs.	18	3	13	2	46	11	29	29	151
83 yrs.	14	3	6	1	40	2	24	25	115
84 yrs.	11	5	12	3	28	1	38	29	127
85 yrs.	28	28	31	33	42	22	25	27	236
86 yrs.	10	5	7	0	35	2	12	10	81
87 yrs.	9	2	6	2	14	4	16	9	62
88 yrs.	8	5	6	3	12	2	23	14	73
89 yrs.	3	2	3	0	14	6	9	5	42
90 yrs.	20	17	11	17	18	12	18	12	125

Sex and Age	Rural Municipalities								
	Budhiganga Ga.pa.	Dhanapalthaan Ga.pa.	Gramathana Ga.pa.	Jahada Ga.pa.	Kanepokhari Ga.pa.	Katahari Ga.pa.	Kerabari Ga.pa.	Miklajung Ga.pa.	Total
91 yrs.	3	0	3	0	10	5	2	12	35
92 yrs.	5	3	5	1	2	0	5	4	25
93 yrs.	3	0	2	0	4	0	5	5	19
94 yrs.	2	0	3	0	9	2	3	1	20
95 yrs.	3	5	4	11	6	3	5	1	38
96 yrs.	0	0	2	3	1	2	3	0	11
97 yrs.	2	1	1	0	3	1	0	2	10
98 yrs.	2	0	3	1	5	2	2	2	17
99 yrs.	3	1	6	1	0	3	0	0	14
100+ yrs.	6	8	8	11	5	8	7	4	57
<b>Total</b>	<b>41971</b>	<b>39470</b>	<b>32717</b>	<b>41819</b>	<b>38041</b>	<b>39775</b>	<b>30918</b>	<b>28709</b>	<b>293420</b>



Table 14: Population by 5 years age group.

Rural/Urban Municipality	Age Group	Total		Male		Female	
		Number	Percent	Number	Percent	Number	Percent
Morang	All Ages	965370	100.00	466712	100.00	498658	100.00
	00-04 Yrs.	85141	8.82	43414	9.30	41727	8.37
	05-09 Yrs	102809	10.65	52223	11.19	50586	10.14
	10-14 Yrs.	115924	12.01	59122	12.67	56802	11.39
	15-19 Yrs.	106155	11.00	52848	11.32	53307	10.69
	20-24 Yrs.	86135	8.92	37683	8.07	48452	9.72
	25-29 Yrs.	78940	8.18	33785	7.24	45155	9.06
	30-34 Yrs.	68631	7.11	30266	6.48	38365	7.69
	35-39 Yrs.	63444	6.57	29477	6.32	33967	6.81
	40-44 Yrs.	55648	5.76	26555	5.69	29093	5.83
	45-49 Yrs.	47967	4.97	23623	5.06	24344	4.88
	50-54 Yrs.	41061	4.25	20545	4.40	20516	4.11
	55-59 Yrs.	33879	3.51	17293	3.71	16586	3.33
	60-64 Yrs.	28951	3.00	14525	3.11	14426	2.89
	65-69 Yrs.	20637	2.14	10561	2.26	10076	2.02
	70-74 Yrs.	13705	1.42	7011	1.50	6694	1.34
	75-79 Yrs.	8179	0.85	4034	0.86	4145	0.83
	80-84 Yrs.	4585	0.47	2215	0.47	2370	0.48
	85-89 Yrs.	2131	0.22	974	0.21	1157	0.23
	90-94 Yrs.	925	0.10	359	0.08	566	0.11
95+ Yrs.	523	0.05	199	0.04	324	0.06	
Belbari Na.pa.	All Ages	65974	100.00	30190	100.00	35784	100
	00-04 Yrs.	5312	8.05	2650	8.78	2662	7.44
	05-09 Yrs	6606	10.01	3331	11.03	3275	9.15
	10-14 Yrs.	7961	12.07	4026	13.34	3935	11.00
	15-19 Yrs.	7439	11.28	3549	11.76	3890	10.87
	20-24 Yrs.	5818	8.82	2234	7.40	3584	10.02
	25-29 Yrs.	5047	7.65	1806	5.98	3241	9.06
	30-34 Yrs.	4396	6.66	1739	5.76	2657	7.43
	35-39 Yrs.	4168	6.32	1745	5.78	2423	6.77
	40-44 Yrs.	3806	5.77	1693	5.61	2113	5.90
	45-49 Yrs.	3271	4.96	1484	4.92	1787	4.99
	50-54 Yrs.	3028	4.59	1445	4.79	1583	4.42
	55-59 Yrs.	2541	3.85	1263	4.18	1278	3.57
	60-64 Yrs.	2371	3.59	1164	3.86	1207	3.37
	65-69 Yrs.	1641	2.49	817	2.71	824	2.30
	70-74 Yrs.	1147	1.74	586	1.94	561	1.57
	75-79 Yrs.	725	1.10	353	1.17	372	1.04
	80-84 Yrs.	390	0.59	173	0.57	217	0.61
	85-89 Yrs.	201	0.30	94	0.31	107	0.30
	90-94 Yrs.	66	0.10	22	0.07	44	0.12
95+ Yrs.	40	0.06	16	0.05	24	0.07	

Table 14: Population by 5 years age group.

Rural/Urban Municipality	Age Group	Total		Male		Female	
		Number	Percent	Number	Percent	Number	Percent
Biratnagar Ma.na.pa..	All Ages	218526	100.00	111852	100.00	106674	100.00
	00-04 Yrs.	17403	7.96	8959	8.01	8444	7.92
	05-09 Yrs	21397	9.79	10941	9.78	10456	9.80
	10-14 Yrs.	25064	11.47	13155	11.76	11909	11.16
	15-19 Yrs.	24597	11.26	12796	11.44	11801	11.06
	20-24 Yrs.	22402	10.25	11352	10.15	11050	10.36
	25-29 Yrs.	19257	8.81	9291	8.31	9966	9.34
	30-34 Yrs.	16790	7.68	8076	7.22	8714	8.17
	35-39 Yrs.	15952	7.30	7974	7.13	7978	7.48
	40-44 Yrs.	13284	6.08	6950	6.21	6334	5.94
	45-49 Yrs.	11321	5.18	6040	5.40	5281	4.95
	50-54 Yrs.	8829	4.04	4784	4.28	4045	3.79
	55-59 Yrs.	7049	3.23	3877	3.47	3172	2.97
	60-64 Yrs.	5621	2.57	3029	2.71	2592	2.43
	65-69 Yrs.	3708	1.70	1893	1.69	1815	1.70
	70-74 Yrs.	2568	1.18	1286	1.15	1282	1.20
	75-79 Yrs.	1512	0.69	712	0.64	800	0.75
	80-84 Yrs.	956	0.44	414	0.37	542	0.51
	85-89 Yrs.	487	0.22	203	0.18	284	0.27
	90-94 Yrs.	214	0.10	78	0.07	136	0.13
95+ Yrs.	115	0.05	42	0.04	73	0.07	
Budhiganga Ga.pa.	All Ages	41971	100.00	21075	100.00	20896	100.00
	00-04 Yrs.	3609	8.60	1829	8.68	1780	8.52
	05-09 Yrs	4287	10.21	2144	10.17	2143	10.26
	10-14 Yrs.	4650	11.08	2378	11.28	2272	10.87
	15-19 Yrs.	4740	11.29	2429	11.53	2311	11.06
	20-24 Yrs.	3976	9.47	1884	8.94	2092	10.01
	25-29 Yrs.	3855	9.18	1826	8.66	2029	9.71
	30-34 Yrs.	3327	7.93	1598	7.58	1729	8.27
	35-39 Yrs.	3072	7.32	1532	7.27	1540	7.37
	40-44 Yrs.	2611	6.22	1346	6.39	1265	6.05
	45-49 Yrs.	2148	5.12	1130	5.36	1018	4.87
	50-54 Yrs.	1617	3.85	868	4.12	749	3.58
	55-59 Yrs.	1309	3.12	681	3.23	628	3.01
	60-64 Yrs.	1135	2.70	615	2.92	520	2.49
	65-69 Yrs.	727	1.73	386	1.83	341	1.63
	70-74 Yrs.	442	1.05	196	0.93	246	1.18
	75-79 Yrs.	253	0.60	126	0.60	127	0.61
	80-84 Yrs.	106	0.25	62	0.29	44	0.21
	85-89 Yrs.	58	0.14	24	0.11	34	0.16
	90-94 Yrs.	33	0.08	15	0.07	18	0.09
95+ Yrs.	16	0.04	6	0.03	10	0.05	

Table 14: Population by 5 years age group.

Rural/Urban Municipality	Age Group	Total		Male		Female	
		Number	Percent	Number	Percent	Number	Percent
Dhanapalthaan Ga.pa.	All Ages	39470	100	19535	100	19935	100.00
	00-04 Yrs.	4099	10.39	2108	10.79	1991	9.99
	05-09 Yrs	5038	12.76	2470	12.64	2568	12.88
	10-14 Yrs.	5258	13.32	2665	13.64	2593	13.01
	15-19 Yrs.	4146	10.50	2144	10.98	2002	10.04
	20-24 Yrs.	2991	7.58	1356	6.94	1635	8.20
	25-29 Yrs.	3033	7.68	1473	7.54	1560	7.83
	30-34 Yrs.	2704	6.85	1202	6.15	1502	7.53
	35-39 Yrs.	2630	6.66	1288	6.59	1342	6.73
	40-44 Yrs.	2147	5.44	1012	5.18	1135	5.69
	45-49 Yrs.	1959	4.96	1039	5.32	920	4.61
	50-54 Yrs.	1490	3.78	753	3.85	737	3.70
	55-59 Yrs.	1379	3.49	694	3.55	685	3.44
	60-64 Yrs.	1075	2.72	537	2.75	538	2.70
	65-69 Yrs.	776	1.97	407	2.08	369	1.85
	70-74 Yrs.	444	1.12	228	1.17	216	1.08
	75-79 Yrs.	150	0.38	79	0.40	71	0.36
	80-84 Yrs.	74	0.19	37	0.19	37	0.19
	85-89 Yrs.	42	0.11	22	0.11	20	0.10
	90-94 Yrs.	20	0.05	13	0.07	7	0.04
95+ Yrs.	15	0.04	8	0.04	7	0.04	
Gramathana Ga.pa.	All Ages	32717	100.00	15685	100.00	17032	100.00
	00-04 Yrs.	2468	7.54	1212	7.73	1256	7.37
	05-09 Yrs	2748	8.40	1377	8.78	1371	8.05
	10-14 Yrs.	3400	10.39	1735	11.06	1665	9.78
	15-19 Yrs.	3590	10.97	1724	10.99	1866	10.96
	20-24 Yrs.	3027	9.25	1290	8.22	1737	10.20
	25-29 Yrs.	2702	8.26	1146	7.31	1556	9.14
	30-34 Yrs.	2484	7.59	1081	6.89	1403	8.24
	35-39 Yrs.	2462	7.53	1161	7.40	1301	7.64
	40-44 Yrs.	2239	6.84	1053	6.71	1186	6.96
	45-49 Yrs.	1956	5.98	999	6.37	957	5.62
	50-54 Yrs.	1609	4.92	792	5.05	817	4.80
	55-59 Yrs.	1373	4.20	745	4.75	628	3.69
	60-64 Yrs.	1056	3.23	523	3.33	533	3.13
	65-69 Yrs.	712	2.18	398	2.54	314	1.84
	70-74 Yrs.	438	1.34	217	1.38	221	1.30
	75-79 Yrs.	231	0.71	124	0.79	107	0.63
	80-84 Yrs.	121	0.37	59	0.38	62	0.36
	85-89 Yrs.	53	0.16	25	0.16	28	0.16
	90-94 Yrs.	24	0.07	10	0.06	14	0.08
95+ Yrs.	24	0.07	14	0.09	10	0.06	

Table 14: Population by 5 years age group.

Rural/Urban Municipality	Age Group	Total		Male		Female	
		Number	Percent	Number	Percent	Number	Percent
Jahada Ga.pa.	All Ages	41819	100.00	21118	100.00	20701	100.00
	00-04 Yrs.	4855	11.61	2442	11.56	2413	11.66
	05-09 Yrs	5478	13.10	2771	13.12	2707	13.08
	10-14 Yrs.	5481	13.11	2745	13.00	2736	13.22
	15-19 Yrs.	4342	10.38	2343	11.09	1999	9.66
	20-24 Yrs.	3176	7.59	1510	7.15	1666	8.05
	25-29 Yrs.	3494	8.36	1711	8.10	1783	8.61
	30-34 Yrs.	2796	6.69	1363	6.45	1433	6.92
	35-39 Yrs.	2748	6.57	1406	6.66	1342	6.48
	40-44 Yrs.	2139	5.11	1080	5.11	1059	5.12
	45-49 Yrs.	1926	4.61	1009	4.78	917	4.43
	50-54 Yrs.	1432	3.42	752	3.56	680	3.28
	55-59 Yrs.	1293	3.09	647	3.06	646	3.12
	60-64 Yrs.	1067	2.55	502	2.38	565	2.73
	65-69 Yrs.	831	1.99	448	2.12	383	1.85
	70-74 Yrs.	439	1.05	236	1.12	203	0.98
	75-79 Yrs.	154	0.37	81	0.38	73	0.35
	80-84 Yrs.	85	0.20	41	0.19	44	0.21
	85-89 Yrs.	38	0.09	18	0.09	20	0.10
	90-94 Yrs.	18	0.04	5	0.02	13	0.06
95+ Yrs.	27	0.06	8	0.04	19	0.09	
Kanepokhari Ga.pa.	All Ages	38041	100.00	17495	100.00	20546	100.00
	00-04 Yrs.	3192	8.39	1625	9.29	1567	7.63
	05-09 Yrs	4000	10.51	2075	11.86	1925	9.37
	10-14 Yrs.	4608	12.11	2285	13.06	2323	11.31
	15-19 Yrs.	4124	10.84	1999	11.43	2125	10.34
	20-24 Yrs.	3060	8.04	1139	6.51	1921	9.35
	25-29 Yrs.	2823	7.42	984	5.62	1839	8.95
	30-34 Yrs.	2500	6.57	1006	5.75	1494	7.27
	35-39 Yrs.	2264	5.95	943	5.39	1321	6.43
	40-44 Yrs.	2147	5.64	940	5.37	1207	5.87
	45-49 Yrs.	1892	4.97	864	4.94	1028	5.00
	50-54 Yrs.	1854	4.87	867	4.96	987	4.80
	55-59 Yrs.	1552	4.08	786	4.49	766	3.73
	60-64 Yrs.	1417	3.72	683	3.90	734	3.57
	65-69 Yrs.	1053	2.77	551	3.15	502	2.44
	70-74 Yrs.	670	1.76	335	1.91	335	1.63
	75-79 Yrs.	459	1.21	215	1.23	244	1.19
	80-84 Yrs.	246	0.65	127	0.73	119	0.58
	85-89 Yrs.	117	0.31	49	0.28	68	0.33
	90-94 Yrs.	43	0.11	16	0.09	27	0.13
95+ Yrs.	20	0.05	6	0.03	14	0.07	

Table 14: Population by 5 years age group.

Rural/Urban Municipality	Age Group	Total		Male		Female	
		Number	Percent	Number	Percent	Number	Percent
Katahari Ga.pa.	All Ages	39775	100.00	20199	100.00	19576	100.00
	00-04 Yrs.	3987	10.02	2048	10.14	1939	9.90
	05-09 Yrs.	4626	11.63	2394	11.85	2232	11.40
	10-14 Yrs.	5059	12.72	2643	13.08	2416	12.34
	15-19 Yrs.	4319	10.86	2268	11.23	2051	10.48
	20-24 Yrs.	3507	8.82	1641	8.12	1866	9.53
	25-29 Yrs.	3355	8.43	1594	7.89	1761	9.00
	30-34 Yrs.	2905	7.30	1419	7.03	1486	7.59
	35-39 Yrs.	2708	6.81	1403	6.95	1305	6.67
	40-44 Yrs.	2293	5.76	1131	5.60	1162	5.94
	45-49 Yrs.	1963	4.94	1043	5.16	920	4.70
	50-54 Yrs.	1491	3.75	799	3.96	692	3.53
	55-59 Yrs.	1269	3.19	657	3.25	612	3.13
	60-64 Yrs.	1033	2.60	521	2.58	512	2.62
	65-69 Yrs.	591	1.49	317	1.57	274	1.40
	70-74 Yrs.	335	0.84	164	0.81	171	0.87
	75-79 Yrs.	180	0.45	90	0.45	90	0.46
	80-84 Yrs.	80	0.20	36	0.18	44	0.22
	85-89 Yrs.	36	0.09	18	0.09	18	0.09
	90-94 Yrs.	19	0.05	6	0.03	13	0.07
95+ Yrs.	19	0.05	7	0.03	12	0.06	
Kerabari Ga.pa.	All Ages	30918	100.00	14206	100.00	16712	100.00
	00-04 Yrs.	2687	8.69	1369	9.64	1318	7.89
	05-09 Yrs.	3478	11.25	1754	12.35	1724	10.32
	10-14 Yrs.	4067	13.15	2027	14.27	2040	12.21
	15-19 Yrs.	3540	11.45	1685	11.86	1855	11.10
	20-24 Yrs.	2663	8.61	1082	7.62	1581	9.46
	25-29 Yrs.	2422	7.83	917	6.46	1505	9.01
	30-34 Yrs.	1880	6.08	727	5.12	1153	6.90
	35-39 Yrs.	1657	5.36	653	4.60	1004	6.01
	40-44 Yrs.	1664	5.38	680	4.79	984	5.89
	45-49 Yrs.	1441	4.66	618	4.35	823	4.92
	50-54 Yrs.	1337	4.32	636	4.48	701	4.19
	55-59 Yrs.	1127	3.65	576	4.05	551	3.30
	60-64 Yrs.	936	3.03	444	3.13	492	2.94
	65-69 Yrs.	743	2.40	344	2.42	399	2.39
	70-74 Yrs.	557	1.80	312	2.20	245	1.47
	75-79 Yrs.	395	1.28	202	1.42	193	1.15
	80-84 Yrs.	189	0.61	115	0.81	74	0.44
	85-89 Yrs.	85	0.27	46	0.32	39	0.23
	90-94 Yrs.	33	0.11	11	0.08	22	0.13
95+ Yrs.	17	0.05	8	0.06	9	0.05	

Table 14: Population by 5 years age group.

Rural/Urban Municipality	Age Group	Total		Male		Female	
		Number	Percent	Number	Percent	Number	Percent
Letang Na.pa.	All Ages	32782	100.00	15069	100.00	17713	100.00
	00-04 Yrs.	2820	8.60	1421	9.43	1399	7.90
	05-09 Yrs	3548	10.82	1768	11.73	1780	10.05
	10-14 Yrs.	4116	12.56	2038	13.52	2078	11.73
	15-19 Yrs.	3795	11.58	1835	12.18	1960	11.07
	20-24 Yrs.	2952	9.00	1158	7.68	1794	10.13
	25-29 Yrs.	2752	8.39	1245	8.26	1507	8.51
	30-34 Yrs.	2036	6.21	792	5.26	1244	7.02
	35-39 Yrs.	1878	5.73	720	4.78	1158	6.54
	40-44 Yrs.	1863	5.68	735	4.88	1128	6.37
	45-49 Yrs.	1570	4.79	720	4.78	850	4.80
	50-54 Yrs.	1454	4.44	707	4.69	747	4.22
	55-59 Yrs.	1072	3.27	517	3.43	555	3.13
	60-64 Yrs.	980	2.99	484	3.21	496	2.80
	65-69 Yrs.	744	2.27	384	2.55	360	2.03
	70-74 Yrs.	490	1.49	227	1.51	263	1.48
	75-79 Yrs.	378	1.15	169	1.12	209	1.18
	80-84 Yrs.	214	0.65	101	0.67	113	0.64
	85-89 Yrs.	78	0.24	33	0.22	45	0.25
	90-94 Yrs.	28	0.09	8	0.05	20	0.11
95+ Yrs.	14	0.04	7	0.05	7	0.04	
Miklajung Ga.pa.	All Ages	28709	100.00	13159	100.00	15550	100.00
	00-04 Yrs.	2649	9.23	1347	10.24	1302	8.37
	05-09 Yrs	3242	11.29	1636	12.43	1606	10.33
	10-14 Yrs.	3536	12.32	1786	13.57	1750	11.25
	15-19 Yrs.	3343	11.64	1614	12.27	1729	11.12
	20-24 Yrs.	2477	8.63	892	6.78	1585	10.19
	25-29 Yrs.	2134	7.43	734	5.58	1400	9.00
	30-34 Yrs.	1885	6.57	763	5.80	1122	7.22
	35-39 Yrs.	1567	5.46	651	4.95	916	5.89
	40-44 Yrs.	1561	5.44	671	5.10	890	5.72
	45-49 Yrs.	1377	4.80	617	4.69	760	4.89
	50-54 Yrs.	1351	4.71	659	5.01	692	4.45
	55-59 Yrs.	1014	3.53	521	3.96	493	3.17
	60-64 Yrs.	889	3.10	435	3.31	454	2.92
	65-69 Yrs.	633	2.20	298	2.26	335	2.15
	70-74 Yrs.	469	1.63	238	1.81	231	1.49
	75-79 Yrs.	316	1.10	166	1.26	150	0.96
	80-84 Yrs.	158	0.55	84	0.64	74	0.48
	85-89 Yrs.	65	0.23	33	0.25	32	0.21
	90-94 Yrs.	34	0.12	12	0.09	22	0.14
95+ Yrs.	9	0.03	2	0.02	7	0.05	

Table 14: Population by 5 years age group.

Rural/Urban Municipality	Age Group	Total		Male		Female	
		Number	Percent	Number	Percent	Number	Percent
Pathari Shanishchare Na.pa.	All Ages	61132	100.00	27756	100.00	33376	100.00
	00-04 Yrs.	5135	8.40	2606	9.39	2529	7.58
	05-09 Yrs	6371	10.42	3314	11.94	3057	9.16
	10-14 Yrs.	7199	11.78	3546	12.78	3653	10.94
	15-19 Yrs.	7034	11.51	3321	11.96	3713	11.12
	20-24 Yrs.	5598	9.16	2097	7.56	3501	10.49
	25-29 Yrs.	4928	8.06	1785	6.43	3143	9.42
	30-34 Yrs.	4030	6.59	1561	5.62	2469	7.40
	35-39 Yrs.	3371	5.51	1359	4.90	2012	6.03
	40-44 Yrs.	3122	5.11	1349	4.86	1773	5.31
	45-49 Yrs.	2884	4.72	1213	4.37	1671	5.01
	50-54 Yrs.	2885	4.72	1318	4.75	1567	4.69
	55-59 Yrs.	2415	3.95	1182	4.26	1233	3.69
	60-64 Yrs.	2146	3.51	1094	3.94	1052	3.15
	65-69 Yrs.	1554	2.54	787	2.84	767	2.30
	70-74 Yrs.	1053	1.72	551	1.99	502	1.50
	75-79 Yrs.	727	1.19	357	1.29	370	1.11
	80-84 Yrs.	394	0.64	195	0.70	199	0.60
	85-89 Yrs.	173	0.28	75	0.27	98	0.29
	90-94 Yrs.	73	0.12	31	0.11	42	0.13
95+ Yrs.	40	0.07	15	0.05	25	0.07	
Rangeli Na.pa.	All Ages	52043	100.00	25111	100.00	26932	100.00
	00-04 Yrs.	4935	9.48	2531	10.08	2404	8.93
	05-09 Yrs	5659	10.87	2886	11.49	2773	10.30
	10-14 Yrs.	6393	12.28	3187	12.69	3206	11.90
	15-19 Yrs.	5451	10.47	2585	10.29	2866	10.64
	20-24 Yrs.	4076	7.83	1759	7.00	2317	8.60
	25-29 Yrs.	3977	7.64	1712	6.82	2265	8.41
	30-34 Yrs.	3493	6.71	1596	6.36	1897	7.04
	35-39 Yrs.	3364	6.46	1610	6.41	1754	6.51
	40-44 Yrs.	2981	5.73	1445	5.75	1536	5.70
	45-49 Yrs.	2646	5.08	1267	5.05	1379	5.12
	50-54 Yrs.	2295	4.41	1117	4.45	1178	4.37
	55-59 Yrs.	2001	3.84	1031	4.11	970	3.60
	60-64 Yrs.	1694	3.26	845	3.37	849	3.15
	65-69 Yrs.	1316	2.53	650	2.59	666	2.47
	70-74 Yrs.	892	1.71	458	1.82	434	1.61
	75-79 Yrs.	415	0.80	212	0.84	203	0.75
	80-84 Yrs.	237	0.46	125	0.50	112	0.42
	85-89 Yrs.	120	0.23	56	0.22	64	0.24
	90-94 Yrs.	62	0.12	27	0.11	35	0.13
95+ Yrs.	36	0.07	12	0.05	24	0.09	

Table 14: Population by 5 years age group.

Rural/Urban Municipality	Age Group	Total		Male		Female	
		Number	Percent	Number	Percent	Number	Percent
Ratuwamai Na.pa.	<b>All Ages</b>	<b>55418</b>	<b>100.00</b>	<b>26373</b>	<b>100.00</b>	<b>29045</b>	<b>100.00</b>
	00-04 Yrs.	5503	9.93	2833	10.74	2670	9.19
	05-09 Yrs	6194	11.18	3121	11.83	3073	10.58
	10-14 Yrs.	6588	11.89	3351	12.71	3237	11.14
	15-19 Yrs.	5618	10.14	2751	10.43	2867	9.87
	20-24 Yrs.	4298	7.76	1738	6.59	2560	8.81
	25-29 Yrs.	4414	7.96	1785	6.77	2629	9.05
	30-34 Yrs.	3867	6.98	1700	6.45	2167	7.46
	35-39 Yrs.	3536	6.38	1606	6.09	1930	6.64
	40-44 Yrs.	3041	5.49	1436	5.44	1605	5.53
	45-49 Yrs.	2658	4.80	1266	4.80	1392	4.79
	50-54 Yrs.	2366	4.27	1133	4.30	1233	4.25
	55-59 Yrs.	2193	3.96	1064	4.03	1129	3.89
	60-64 Yrs.	1794	3.24	864	3.28	930	3.20
	65-69 Yrs.	1345	2.43	704	2.67	641	2.21
	70-74 Yrs.	957	1.73	518	1.96	439	1.51
	75-79 Yrs.	525	0.95	265	1.00	260	0.90
	80-84 Yrs.	299	0.54	138	0.52	161	0.55
	85-89 Yrs.	130	0.23	63	0.24	67	0.23
	90-94 Yrs.	56	0.10	27	0.10	29	0.10
95+ Yrs.	36	0.06	10	0.04	26	0.09	
Sunaworsi Na.pa.	<b>All Ages</b>	<b>50758</b>	<b>100.00</b>	<b>24957</b>	<b>100.00</b>	<b>25801</b>	<b>100.00</b>
	00-04 Yrs.	5367	10.57	2747	11.01	2620	10.15
	05-09 Yrs	6223	12.26	3048	12.21	3175	12.31
	10-14 Yrs.	6477	12.76	3342	13.39	3135	12.15
	15-19 Yrs.	5159	10.16	2609	10.45	2550	9.88
	20-24 Yrs.	4026	7.93	1839	7.37	2187	8.48
	25-29 Yrs.	3857	7.60	1742	6.98	2115	8.20
	30-34 Yrs.	3394	6.69	1573	6.30	1821	7.06
	35-39 Yrs.	3291	6.48	1590	6.37	1701	6.59
	40-44 Yrs.	2818	5.55	1363	5.46	1455	5.64
	45-49 Yrs.	2496	4.92	1220	4.89	1276	4.95
	50-54 Yrs.	2033	4.01	1037	4.16	996	3.86
	55-59 Yrs.	1722	3.39	819	3.28	903	3.50
	60-64 Yrs.	1512	2.98	762	3.05	750	2.91
	65-69 Yrs.	1095	2.16	573	2.30	522	2.02
	70-74 Yrs.	643	1.27	360	1.44	283	1.10
	75-79 Yrs.	306	0.60	168	0.67	138	0.53
	80-84 Yrs.	202	0.40	102	0.41	100	0.39
	85-89 Yrs.	70	0.14	38	0.15	32	0.12
	90-94 Yrs.	43	0.08	18	0.07	25	0.10
95+ Yrs.	24	0.05	7	0.03	17	0.07	



Table 14: Population by 5 years age group.

Rural/Urban Municipality	Age Group	Total		Male		Female	
		Number	Percent	Number	Percent	Number	Percent
Sundarharaincha Na.pa.	All Ages	80621	100.00	37784	100.00	42837	100.00
	00-04 Yrs.	6445	7.99	3309	8.76	3136	7.32
	05-09 Yrs	8316	10.31	4300	11.38	4016	9.38
	10-14 Yrs.	9786	12.14	5030	13.31	4756	11.10
	15-19 Yrs.	9032	11.20	4412	11.68	4620	10.79
	20-24 Yrs.	7249	8.99	2907	7.69	4342	10.14
	25-29 Yrs.	6408	7.95	2416	6.39	3992	9.32
	30-34 Yrs.	6043	7.50	2434	6.44	3609	8.42
	35-39 Yrs.	5279	6.55	2334	6.18	2945	6.87
	40-44 Yrs.	4686	5.81	2180	5.77	2506	5.85
	45-49 Yrs.	3872	4.80	1859	4.92	2013	4.70
	50-54 Yrs.	3602	4.47	1749	4.63	1853	4.33
	55-59 Yrs.	2633	3.27	1311	3.47	1322	3.09
	60-64 Yrs.	2474	3.07	1204	3.19	1270	2.96
	65-69 Yrs.	1887	2.34	948	2.51	939	2.19
	70-74 Yrs.	1224	1.52	597	1.58	627	1.46
	75-79 Yrs.	853	1.06	397	1.05	456	1.06
	80-84 Yrs.	497	0.62	248	0.66	249	0.58
	85-89 Yrs.	210	0.26	100	0.26	110	0.26
	90-94 Yrs.	88	0.11	32	0.08	56	0.13
95+ Yrs.	37	0.05	17	0.04	20	0.05	
Urjabari Na.pa.	All Ages	54696	100.00	25148	100.00	29548	100.00
	00-04 Yrs.	4675	8.55	2378	9.46	2297	7.77
	05-09 Yrs	5598	10.23	2893	11.50	2705	9.15
	10-14 Yrs.	6281	11.48	3183	12.66	3098	10.48
	15-19 Yrs.	5886	10.76	2784	11.07	3102	10.50
	20-24 Yrs.	4839	8.85	1805	7.18	3034	10.27
	25-29 Yrs.	4482	8.19	1618	6.43	2864	9.69
	30-34 Yrs.	4101	7.50	1636	6.51	2465	8.34
	35-39 Yrs.	3497	6.39	1502	5.97	1995	6.75
	40-44 Yrs.	3246	5.93	1491	5.93	1755	5.94
	45-49 Yrs.	2587	4.73	1235	4.91	1352	4.58
	50-54 Yrs.	2388	4.37	1129	4.49	1259	4.26
	55-59 Yrs.	1937	3.54	922	3.67	1015	3.44
	60-64 Yrs.	1751	3.20	819	3.26	932	3.15
	65-69 Yrs.	1281	2.34	656	2.61	625	2.12
	70-74 Yrs.	937	1.71	502	2.00	435	1.47
	75-79 Yrs.	600	1.10	318	1.26	282	0.95
	80-84 Yrs.	337	0.62	158	0.63	179	0.61
	85-89 Yrs.	168	0.31	77	0.31	91	0.31
	90-94 Yrs.	71	0.13	28	0.11	43	0.15
95+ Yrs.	34	0.06	14	0.06	20	0.07	

**Table 15: Household heads by sex and age groups.**

Sex of Household Head		Total	Number of Household Head Aged							
			10-14 Yrs.	15-19 Yrs.	20-29 Yrs.	30-39 Yrs.	40-49 Yrs.	50-59 Yrs.	60-69 Yrs.	70+ Yrs.
Morang	<b>Total</b>	<b>213997</b>	<b>207</b>	<b>2110</b>	<b>27272</b>	<b>52696</b>	<b>52245</b>	<b>40317</b>	<b>26591</b>	<b>12559</b>
	male	159694	126	1312	16057	36463	41332	33362	21148	9894
	female	54303	81	798	11215	16233	10913	6955	5443	2665
Belbari Na.pa.	<b>Total</b>	<b>153429</b>	<b>9</b>	<b>90</b>	<b>1769</b>	<b>3521</b>	<b>3551</b>	<b>3040</b>	<b>2242</b>	<b>1120</b>
	male	10497	4	51	758	2029	2645	2446	1714	850
	female	4845	5	39	1011	1492	906	594	528	270
Biratnagar Ma.na.pa..	<b>Total</b>	<b>47896</b>	<b>88</b>	<b>981</b>	<b>7065</b>	<b>12126</b>	<b>12192</b>	<b>8538</b>	<b>4782</b>	<b>2124</b>
	male	37291	65	691	4800	9134	9851	7158	3929	1663
	female	10605	23	290	2265	2992	2341	1380	853	461
Budhiganga Ga.pa.	<b>Total</b>	<b>9627</b>	<b>3</b>	<b>78</b>	<b>1554</b>	<b>2727</b>	<b>2500</b>	<b>1543</b>	<b>937</b>	<b>285</b>
	male	7910	3	57	1172	2181	2109	1364	788	236
	female	1717	0	21	382	546	391	179	149	49
Dhanapalthaan Ga.pa.	<b>Total</b>	<b>7959</b>	<b>3</b>	<b>23</b>	<b>883</b>	<b>2175</b>	<b>2102</b>	<b>1508</b>	<b>941</b>	<b>324</b>
	male	6930	3	20	698	1826	1917	1380	826	260
	female	1029	0	3	185	349	185	128	115	64
Gramathana Ga.pa.	<b>Total</b>	<b>7920</b>	<b>2</b>	<b>46</b>	<b>917</b>	<b>2037</b>	<b>2153</b>	<b>1566</b>	<b>869</b>	<b>330</b>
	male	6039	1	32	571	1447	1726	1315	696	251
	female	1881	1	14	346	590	427	251	173	79
Jahada Ga.pa.	<b>Total</b>	<b>8175</b>	<b>3</b>	<b>53</b>	<b>1149</b>	<b>2270</b>	<b>2045</b>	<b>1452</b>	<b>916</b>	<b>287</b>
	male	6587	1	25	825	1832	1715	1221	735	233
	female	1588	2	28	324	438	330	231	181	54
Kanepokhari Ga.pa.	<b>Total</b>	<b>8684</b>	<b>7</b>	<b>51</b>	<b>834</b>	<b>1851</b>	<b>2005</b>	<b>1865</b>	<b>1361</b>	<b>710</b>
	male	6090	5	27	364	1055	1514	1502	1073	550
	female	2594	2	24	470	796	491	363	288	160
Katahari Ga.pa.	<b>Total</b>	<b>8009</b>	<b>5</b>	<b>50</b>	<b>1086</b>	<b>2253</b>	<b>2160</b>	<b>1459</b>	<b>786</b>	<b>210</b>
	male	7049	3	39	932	2013	1925	1286	671	180
	female	960	2	11	154	240	235	173	115	30
Kerabari Ga.pa.	<b>Total</b>	<b>6994</b>	<b>8</b>	<b>90</b>	<b>962</b>	<b>1545</b>	<b>1581</b>	<b>1345</b>	<b>896</b>	<b>567</b>
	male	4440	3	38	351	793	1070	1063	662	460
	female	2554	5	52	611	752	511	282	234	107
Letang Na.pa.	<b>Total</b>	<b>7345</b>	<b>12</b>	<b>82</b>	<b>1046</b>	<b>1741</b>	<b>1749</b>	<b>1376</b>	<b>903</b>	<b>436</b>
	male	4529	3	29	393	844	1166	1055	708	331

Sex of Household Head		Total	Number of Household Head Aged							
			10-14 Yrs.	15-19 Yrs.	20-29 Yrs.	30-39 Yrs.	40-49 Yrs.	50-59 Yrs.	60-69 Yrs.	70+ Yrs.
	female	2816	9	53	653	897	583	321	195	105
Miklajung Ga.pa.	<b>Total</b>	<b>6418</b>	<b>9</b>	<b>57</b>	<b>853</b>	<b>1486</b>	<b>1456</b>	<b>1276</b>	<b>832</b>	<b>449</b>
	male	4442	5	26	339	893	1098	1081	634	366
	female	1976	4	31	514	593	358	195	198	83
Pathari Shanishchare Na.pa.	<b>Total</b>	<b>13956</b>	<b>16</b>	<b>108</b>	<b>1623</b>	<b>2988</b>	<b>3039</b>	<b>2888</b>	<b>2182</b>	<b>1112</b>
	male	9120	9	54	623	1583	2105	2226	1659	861
	female	4836	7	54	1000	1405	934	662	523	251
Rangeli Na.pa.	<b>Total</b>	<b>11250</b>	<b>8</b>	<b>52</b>	<b>1125</b>	<b>2687</b>	<b>2805</b>	<b>2242</b>	<b>1591</b>	<b>740</b>
	male	8701	4	29	719	1957	2251	1884	1270	587
	female	2549	4	23	406	730	554	358	321	153
Ratuwamai Na.pa.	<b>Total</b>	<b>12483</b>	<b>4</b>	<b>44</b>	<b>1330</b>	<b>2951</b>	<b>2889</b>	<b>2477</b>	<b>1806</b>	<b>982</b>
	male	9588	2	21	836	2115	2362	2036	1426	790
	female	2895	2	23	494	836	527	441	380	192
Sunaworsi Na.pa.	<b>Total</b>	<b>10795</b>	<b>5</b>	<b>64</b>	<b>1173</b>	<b>2707</b>	<b>2715</b>	<b>2059</b>	<b>1463</b>	<b>609</b>
	male	9044	2	42	898	2292	2349	1748	1211	502
	female	1751	3	22	275	415	366	311	252	107
Sundarharaincha Na.pa.	<b>Total</b>	<b>18614</b>	<b>15</b>	<b>141</b>	<b>2414</b>	<b>4705</b>	<b>4308</b>	<b>3362</b>	<b>2392</b>	<b>1277</b>
	male	13114	6	87	1183	2899	3346	2762	1865	966
	female	5500	9	54	1231	1806	962	600	527	311
Urlabari Na.pa.	<b>Total</b>	<b>12530</b>	<b>10</b>	<b>100</b>	<b>1489</b>	<b>2926</b>	<b>2995</b>	<b>2321</b>	<b>1692</b>	<b>997</b>
	male	8323	7	44	595	1570	2183	1835	1281	808
	female	4207	3	56	894	1356	812	486	411	189

Table 16: Population aged 10 years and over by marital status and sex.

sex	Total	Population who are							
		Never Married	Single Married	Multiple Married	Re-married	Widow / Widower	Divorced	Separated	
Morang	<b>Total</b>	<b>777420</b>	<b>271292</b>	<b>455910</b>	<b>8669</b>	<b>13052</b>	<b>25525</b>	<b>717</b>	<b>2255</b>
	male	371075	149022	199485	7040	9314	5293	286	635
	female	406345	122270	256425	1629	3738	20232	431	1620
Belbari Na.pa.	<b>Total</b>	<b>54056</b>	<b>18792</b>	<b>31473</b>	<b>877</b>	<b>1114</b>	<b>1608</b>	<b>46</b>	<b>146</b>
	male	24209	9739	12580	732	771	322	23	42
	female	29847	9053	18893	145	343	1286	23	104
Biratnagar Ma.na.pa.	<b>Total</b>	<b>179726</b>	<b>66982</b>	<b>104316</b>	<b>1108</b>	<b>1296</b>	<b>5431</b>	<b>157</b>	<b>436</b>
	male	91952	39202	49667	944	1007	967	48	117
	female	87774	27780	54649	164	289	4464	109	319
Budhigan ga Ga.pa.	<b>Total</b>	<b>34075</b>	<b>11372</b>	<b>20830</b>	<b>215</b>	<b>646</b>	<b>909</b>	<b>20</b>	<b>83</b>
	male	17102	6407	9801	186	491	194	2	21
	female	16973	4965	11029	29	155	715	18	62
Dhanapal than Ga.pa.	<b>Total</b>	<b>30333</b>	<b>10164</b>	<b>18447</b>	<b>136</b>	<b>386</b>	<b>1093</b>	<b>25</b>	<b>82</b>
	male	14957	5758	8511	117	303	235	8	25
	female	15376	4406	9936	19	83	858	17	57
Gramath ana Ga.pa.	<b>Total</b>	<b>27501</b>	<b>8826</b>	<b>16706</b>	<b>190</b>	<b>440</b>	<b>1169</b>	<b>29</b>	<b>141</b>
	male	13096	4601	7601	165	334	359	7	29
	female	14405	4225	9105	25	106	810	22	112
Jahada Ga.pa.	<b>Total</b>	<b>31486</b>	<b>10506</b>	<b>19213</b>	<b>171</b>	<b>362</b>	<b>1136</b>	<b>24</b>	<b>74</b>
	male	15905	6092	9141	126	287	237	8	14
	female	15581	4414	10072	45	75	899	16	60
Kanepok hari Ga.pa.	<b>Total</b>	<b>30849</b>	<b>10536</b>	<b>17903</b>	<b>430</b>	<b>800</b>	<b>1044</b>	<b>63</b>	<b>73</b>
	male	13795	5467	7146	361	564	206	33	18
	female	17054	5069	10757	69	236	838	30	55
Katahari Ga.pa.	<b>Total</b>	<b>31162</b>	<b>10448</b>	<b>18748</b>	<b>243</b>	<b>394</b>	<b>1205</b>	<b>22</b>	<b>102</b>
	male	15757	5945	9011	195	290	275	8	33
	female	15405	4503	9737	48	104	930	14	69
Kerabari Ga.pa.	<b>Total</b>	<b>24753</b>	<b>9106</b>	<b>13572</b>	<b>918</b>	<b>746</b>	<b>323</b>	<b>15</b>	<b>73</b>
	male	11083	4789	5155	582	442	88	6	21
	female	13670	4317	8417	336	304	235	9	52

sex	Total	Population who are							
		Never Married	Single Married	Multiple Married	Re-married	Widow / Widower	Divorced	Separated	
Letang Na.pa.	<b>Total</b>	<b>26414</b>	<b>9565</b>	<b>14673</b>	<b>557</b>	<b>775</b>	<b>708</b>	<b>24</b>	<b>112</b>
	male	11880	4914	5865	415	471	162	10	43
	female	14534	4651	8808	142	304	546	14	69
Miklajung Ga.pa.	<b>Total</b>	<b>22818</b>	<b>8069</b>	<b>12936</b>	<b>434</b>	<b>662</b>	<b>615</b>	<b>18</b>	<b>84</b>
	male	10176	4234	4996	361	384	162	14	25
	female	12642	3835	7940	73	278	453	4	59
Pathari Shanishchare Na.pa.	<b>Total</b>	<b>49626</b>	<b>17607</b>	<b>27672</b>	<b>759</b>	<b>1492</b>	<b>1827</b>	<b>83</b>	<b>186</b>
	male	21836	9070	10620	632	1014	395	36	69
	female	27790	8537	17052	127	478	1432	47	117
Rangeli Na.pa.	<b>Total</b>	<b>41449</b>	<b>13500</b>	<b>25368</b>	<b>221</b>	<b>676</b>	<b>1574</b>	<b>24</b>	<b>86</b>
	male	19694	7294	11340	195	516	320	4	25
	female	21755	6206	14028	26	160	1254	20	61
Ratuwamai Na.pa.	<b>Total</b>	<b>43721</b>	<b>14320</b>	<b>26113</b>	<b>448</b>	<b>902</b>	<b>1748</b>	<b>38</b>	<b>152</b>
	male	20419	7789	11192	379	688	314	18	39
	female	23302	6531	14921	69	214	1434	20	113
Sunawor si Na.pa.	<b>Total</b>	<b>39168</b>	<b>13299</b>	<b>23466</b>	<b>338</b>	<b>553</b>	<b>1409</b>	<b>29</b>	<b>74</b>
	male	19162	7540	10564	295	447	286	12	18
	female	20006	5759	12902	43	106	1123	17	56
Sundarharaincha Na.pa.	<b>Total</b>	<b>65860</b>	<b>22767</b>	<b>38593</b>	<b>1069</b>	<b>887</b>	<b>2300</b>	<b>61</b>	<b>183</b>
	male	30175	12142	15942	908	649	457	28	49
	female	35685	10625	22651	161	238	1843	33	134
Ur labari Na.pa.	<b>Total</b>	<b>44423</b>	<b>15433</b>	<b>25881</b>	<b>555</b>	<b>921</b>	<b>1426</b>	<b>39</b>	<b>168</b>
	male	19877	8039	10353	447	656	314	21	47
	female	24546	7394	15528	108	265	1112	18	121

**Table 17: Married population aged 10 years and above by age at first marriage.**

Area/Sex		Total	Age at first marriage									
			Below 10 Yrs.	10-14 Yrs.	15-19 Yrs.	20-24 Yrs.	25-29 Yrs.	30-34 Yrs.	35-39 Yrs.	40-44 Yrs.	45-49 Yrs.	50+ Yrs.
Morang	<b>Total</b>	<b>506128</b>	<b>8021</b>	<b>37583</b>	<b>212470</b>	<b>167120</b>	<b>59852</b>	<b>16016</b>	<b>3514</b>	<b>960</b>	<b>364</b>	<b>228</b>
	male	222053	1298	5215	57544	94420	46254	13391	2773	732	261	165
	female	284075	6723	32368	154926	72700	13598	2625	741	228	103	63
Belbari Na.pa.	<b>Total</b>	<b>35264</b>	<b>569</b>	<b>2671</b>	<b>15065</b>	<b>11361</b>	<b>4087</b>	<b>1127</b>	<b>279</b>	<b>70</b>	<b>23</b>	<b>12</b>
	male	14470	100	459	3997	5792	2972	874	199	49	20	8
	female	20794	469	2212	11068	5569	1115	253	80	21	3	4
Biratnagar Ma.na.pa..	<b>Total</b>	<b>112744</b>	<b>2041</b>	<b>8540</b>	<b>40717</b>	<b>37471</b>	<b>17480</b>	<b>5205</b>	<b>966</b>	<b>208</b>	<b>69</b>	<b>47</b>
	male	52750	232	913	10079	21462	14207	4715	859	185	60	38
	female	59994	1809	7627	30638	16009	3273	490	107	23	9	9
Budhiganga Ga.pa.	<b>Total</b>	<b>22703</b>	<b>330</b>	<b>1455</b>	<b>10020</b>	<b>7739</b>	<b>2505</b>	<b>516</b>	<b>101</b>	<b>21</b>	<b>8</b>	<b>8</b>
	male	10695	59	213	3226	4659	1994	428	87	15	7	7
	female	12008	271	1242	6794	3080	511	88	14	6	1	1
Dhanapalthaan Ga.pa.	<b>Total</b>	<b>20169</b>	<b>176</b>	<b>1416</b>	<b>10185</b>	<b>6643</b>	<b>1368</b>	<b>265</b>	<b>81</b>	<b>12</b>	<b>16</b>	<b>7</b>
	male	9199	32	101	2866	4751	1148	213	66	7	12	3
	female	10970	144	1315	7319	1892	220	52	15	5	4	4
Gramathana Ga.pa.	<b>Total</b>	<b>18675</b>	<b>159</b>	<b>1028</b>	<b>8622</b>	<b>6564</b>	<b>1767</b>	<b>431</b>	<b>67</b>	<b>26</b>	<b>9</b>	<b>2</b>
	male	8495	30	182	2760	3754	1324	365	50	22	6	2
	female	10180	129	846	5862	2810	443	66	17	4	3	0

Area/Sex		Total	Age at first marriage									
			Below 10 Yrs.	10-14 Yrs.	15-19 Yrs.	20-24 Yrs.	25-29 Yrs.	30-34 Yrs.	35-39 Yrs.	40-44 Yrs.	45-49 Yrs.	50+ Yrs.
Jahada Ga.pa.	<b>Total</b>	<b>20980</b>	<b>111</b>	<b>1352</b>	<b>11015</b>	<b>6855</b>	<b>1349</b>	<b>182</b>	<b>54</b>	<b>22</b>	<b>18</b>	<b>22</b>
	male	9813	25	82	3193	5133	1152	152	34	16	11	15
	female	11167	86	1270	7822	1722	197	30	20	6	7	7
Kanepokhari Ga.pa.	<b>Total</b>	<b>20313</b>	<b>441</b>	<b>1684</b>	<b>8331</b>	<b>6400</b>	<b>2461</b>	<b>705</b>	<b>216</b>	<b>45</b>	<b>22</b>	<b>8</b>
	male	8328	76	287	2164	3221	1789	561	169	38	17	6
	female	11985	365	1397	6167	3179	672	144	47	7	5	2
Katahari Ga.pa.	<b>Total</b>	<b>20714</b>	<b>199</b>	<b>1685</b>	<b>10700</b>	<b>6380</b>	<b>1386</b>	<b>264</b>	<b>53</b>	<b>31</b>	<b>6</b>	<b>10</b>
	male	9812	46	194	3555	4553	1158	228	40	26	4	8
	female	10902	153	1491	7145	1827	228	36	13	5	2	2
Kerabari Ga.pa.	<b>Total</b>	<b>15647</b>	<b>181</b>	<b>1044</b>	<b>6614</b>	<b>5228</b>	<b>1847</b>	<b>493</b>	<b>157</b>	<b>43</b>	<b>23</b>	<b>17</b>
	male	6294	35	184	1826	2543	1198	350	104	25	16	13
	female	9353	146	860	4788	2685	649	143	53	18	7	4
Letang Na.pa.	<b>Total</b>	<b>16849</b>	<b>234</b>	<b>1113</b>	<b>7118</b>	<b>5725</b>	<b>1882</b>	<b>562</b>	<b>148</b>	<b>49</b>	<b>12</b>	<b>6</b>
	male	6966	32	180	2015	2933	1261	399	98	34	8	6
	female	9883	202	933	5103	2792	621	163	50	15	4	0
Miklajung Ga.pa.	<b>Total</b>	<b>14749</b>	<b>273</b>	<b>1206</b>	<b>6290</b>	<b>4678</b>	<b>1608</b>	<b>501</b>	<b>137</b>	<b>39</b>	<b>10</b>	<b>7</b>
	male	5942	62	240	1716	2328	1093	365	101	27	6	4
	female	8807	211	966	4574	2350	515	136	36	12	4	3

Area/Sex		Total	Age at first marriage									
			Below 10 Yrs.	10-14 Yrs.	15-19 Yrs.	20-24 Yrs.	25-29 Yrs.	30-34 Yrs.	35-39 Yrs.	40-44 Yrs.	45-49 Yrs.	50+ Yrs.
Pathari Shanishchare Na.pa.	<b>Total</b>	<b>32019</b>	<b>716</b>	<b>2590</b>	<b>13068</b>	<b>10137</b>	<b>3955</b>	<b>1144</b>	<b>278</b>	<b>92</b>	<b>25</b>	<b>14</b>
	male	12766	130	455	3334	4887	2806	873	199	57	18	7
	female	19253	586	2135	9734	5250	1149	271	79	35	7	7
Rangeli Na.pa.	<b>Total</b>	<b>27949</b>	<b>422</b>	<b>2308</b>	<b>12511</b>	<b>8941</b>	<b>2838</b>	<b>681</b>	<b>151</b>	<b>56</b>	<b>21</b>	<b>20</b>
	male	12400	64	277	3432	5525	2331	584	119	39	13	16
	female	15549	358	2031	9079	3416	507	97	32	17	8	4
Ratuwamai Na.pa.	<b>Total</b>	<b>29401</b>	<b>498</b>	<b>2306</b>	<b>12290</b>	<b>9783</b>	<b>3424</b>	<b>844</b>	<b>174</b>	<b>49</b>	<b>19</b>	<b>14</b>
	male	12630	81	330	3169	5453	2690	717	133	36	11	10
	female	16771	417	1976	9121	4330	734	127	41	13	8	4
Sunaworsi Na.pa.	<b>Total</b>	<b>25869</b>	<b>220</b>	<b>1440</b>	<b>11114</b>	<b>9481</b>	<b>2866</b>	<b>580</b>	<b>107</b>	<b>35</b>	<b>17</b>	<b>9</b>
	male	11622	45	195	2686	5707	2363	492	87	28	13	6
	female	14247	175	1245	8428	3774	503	88	20	7	4	3
Sundarharaincha Na.pa.	<b>Total</b>	<b>43093</b>	<b>856</b>	<b>3412</b>	<b>17465</b>	<b>14160</b>	<b>5272</b>	<b>1462</b>	<b>321</b>	<b>82</b>	<b>48</b>	<b>15</b>
	male	18033	143	561	4592	7095	4052	1229	258	68	26	9
	female	25060	713	2851	12873	7065	1220	233	63	14	22	6
Urلابari Na.pa.	<b>Total</b>	<b>28990</b>	<b>595</b>	<b>2333</b>	<b>11345</b>	<b>9574</b>	<b>3757</b>	<b>1054</b>	<b>224</b>	<b>80</b>	<b>18</b>	<b>10</b>
	male	11838	106	362	2934	4624	2716	846	170	60	13	7
	female	17152	489	1971	8411	4950	1041	208	54	20	5	3



**Table 18: Population by caste/ethnicity.**

Caste Ethnicity	Urban Municipalities									
	Biratnagar Ma.na.pa..	Belbari Na.pa.	Letang Na.pa.	Pathari Shanishchare Na.pa.	Rangeli Na.pa.	Ratuwamai Na.pa.	Sunaworsi Na.pa.	Sundarharaincha Na.pa.	Urlabari Na.pa.	Total
Brahman – Hill	40758	7377	5215	9373	4548	8797	1847	17395	9947	105257
Chhetree	22105	12349	2245	12087	4421	8418	2843	15188	12557	92213
Musalman	18034	223	104	181	1226	4295	8447	1338	336	34184
Rai	2835	7075	6534	7590	361	940	632	5178	2743	33888
Limbu	1171	3029	6427	8401	223	1191	376	2842	4484	28144
Tharu	6288	6254	102	1288	1725	491	123	9821	896	26988
Newar	9939	2108	1266	1827	409	1334	607	4329	3751	25570
Rajbansi	5541	3074	27	379	3022	2571	5753	140	253	20760
Kewat	7656	2	2	22	6384	562	4869	43	1	19541
Tamang	2303	2708	1929	2969	235	659	546	2937	2922	17208
Yadav	11419	190	29	40	1312	903	2444	124	143	16604
Magar	2591	1592	4854	2960	655	452	134	1660	1501	16399
Musahar	4314	592	0	417	3627	1231	4219	1058	64	15522
Kami	1313	2077	1463	2780	263	554	213	2668	2394	13725
Teli	6142	479	88	174	1501	1094	1987	690	212	12367
Dhanuk	6241	34	12	365	3145	302	149	154	23	10425

Caste Ethnicity	Urban Municipalities									
	Biratnagar Ma.na.pa..	Belbari Na.pa.	Letang Na.pa.	Pathari Shanishchare Na.pa.	Rangeli Na.pa.	Ratuwamai Na.pa.	Sunaworsi Na.pa.	Sundarharaincha Na.pa.	Urlabari Na.pa.	Total
Dhimal	130	3230	14	1877	185	119	0	275	3951	9781
Satar/Santhal	341	180	10	333	3560	2531	1674	139	721	9489
Khawas	510	3633	5	25	1162	31	7	3793	25	9191
Damai/Dholi	409	1321	827	1842	146	825	203	1727	1730	9030
Marwadi	7190	56	2	46	865	22	41	31	234	8487
Gangai	668	1	0	15	83	3311	4210	1	1	8290
Mallaha	5487	77	9	31	788	513	1197	54	82	8238
Terai Others	5056	58	23	194	326	884	488	123	6	7158
Gurung	1304	1964	148	1320	69	145	108	1114	565	6737
Tajpuriya	66	0	4	15	1197	4695	521	7	19	6524
Haluwai	3788	100	72	303	491	257	219	227	201	5658
Sanyasi/Dashnami	1404	1233	74	517	196	1053	30	560	478	5545
Bantar/Sardar	1454	299	0	9	2771	165	373	295	9	5375
Majhi	595	576	118	968	245	857	587	376	939	5261
Kathbaniyan	3515	68	4	60	281	113	97	84	325	4547
Dusadh/Pasawan/Pasi	2573	47	7	123	558	223	951	33	30	4545

Caste Ethnicity	Urban Municipalities									
	Biratnagar Ma.na.pa..	Belbari Na.pa.	Letang Na.pa.	Pathari Shanishchare Na.pa.	Rangeli Na.pa.	Ratuwamai Na.pa.	Sunaworsi Na.pa.	Sundarharaincha Na.pa.	Urlabari Na.pa.	Total
Jhangad/Dhagar	594	293	6	189	910	6	7	2047	212	4264
Sudhi	3022	15	1	0	562	347	162	47	2	4158
Hajam/Thakur	1921	136	26	84	496	419	779	157	127	4145
Nuniya	2818	12	8	65	283	457	323	0	10	3976
Sarki	366	627	338	373	489	264	102	761	361	3681
Kayastha	3236	9	5	11	62	85	29	51	74	3562
Gharti/Bhujel	726	509	176	373	236	195	42	470	466	3193
Bangali	2129	69	8	84	219	30	23	373	132	3067
Koiri/Kushwaha	1408	256	5	128	430	191	422	169	42	3051
Kalwar	1742	119	3	50	117	59	36	25	123	2274
Rajput	1825	40	4	30	120	39	128	13	28	2227
Tatma/Tatwa	1380	0	0	13	54	534	188	5	2	2176
Chamar/Harijan/Ram	1258	63	5	101	129	244	239	37	25	2101
Danuwar	162	121	5	37	6	48	32	817	695	1923
Sonar	1006	9	0	1	207	149	145	19	3	1539
Brahman – Tarai	1115	8	34	1	120	52	94	88	27	1539

Caste Ethnicity	Urban Municipalities									
	Biratnagar Ma.na.pa..	Belbari Na.pa.	Letang Na.pa.	Pathari Shanishchare Na.pa.	Rangeli Na.pa.	Ratuwamai Na.pa.	Sunaworsi Na.pa.	Sundarharaincha Na.pa.	Urlabari Na.pa.	Total
Badhaee	859	30	0	0	112	444	34	14	10	1503
Undefined Others	396	104	66	245	116	147	193	104	120	1491
Khatwe	699	4	0	44	61	5	649	0	1	1463
Kurmi	1083	15	2	2	203	47	17	18	13	1400
Kumal	192	86	7	44	122	182	264	67	86	1050
Thakuri	391	16	243	106	113	29	13	113	14	1038
Dom	602	32	9	18	80	26	33	75	41	916
Dalit Others	639	29	50	0	61	76	13	23	12	903
Amat	148	37	0	8	0	618	52	0	0	863
Dhobi	695	1	0	26	30	7	8	12	11	790
Yakkha	137	245	36	98	2	54	41	77	79	769
Baraee	362	13	0	4	5	301	35	17	9	746
Punjabi/Shikh	647	15	0	15	14	14	8	17	5	735
Sunuwar	325	56	3	110	10	51	38	57	69	719
Badi	398	19	42	15	28	24	139	0	14	679
Kulung	15	457	0	14	4	0	0	22	19	531

Caste Ethnicity	Urban Municipalities									
	Biratnagar Ma.na.pa..	Belbari Na.pa.	Letang Na.pa.	Pathari Shanishchare Na.pa.	Rangeli Na.pa.	Ratuwamai Na.pa.	Sunaworsi Na.pa.	Sundarharaincha Na.pa.	Urlabari Na.pa.	Total
Bin	232	2	0	14	171	72	29	4	0	524
Kumhar	166	38	0	6	156	57	77	0	0	500
Bantaba	222	66	13	48	35	15	5	43	39	486
Lohar	242	2	5	33	8	133	15	27	0	465
Sherpa	112	98	21	64	1	4	1	91	22	414
Chamling	164	66	9	38	9	1	18	77	31	413
Gaderi/Bhedhar	304	2	0	0	16	43	0	19	1	385
Dev	367	0	0	0	0	0	0	13	0	380
Kahar	162	0	0	0	47	70	0	0	5	284
Kamar	22	0	0	0	17	45	133	9	0	226
Pattharkatta/Kushwadiya	60	26	12	10	25	8	0	32	6	179
Foreigner	151	4	0	2	5	0	5	0	0	167
Brahmu/Baramo	0	0	0	0	0	147	0	0	0	147
Halkhor	147	0	0	0	0	0	0	0	0	147
Samgpang	55	37	0	3	17	3	3	27	2	147
Bhote	22	12	0	3	6	7	26	49	18	143

Caste Ethnicity	Urban Municipalities									
	Biratnagar Ma.na.pa..	Belbari Na.pa.	Letang Na.pa.	Pathari Shanishchare Na.pa.	Rangeli Na.pa.	Ratuwamai Na.pa.	Sunaworsi Na.pa.	Sundarharaincha Na.pa.	Urlabari Na.pa.	Total
Thami	41	0	7	21	37	4	0	16	5	131
Mali	75	0	0	6	32	4	7	0	0	124
Thakali	12	3	3	4	2	5	87	7	0	123
Koche	38	0	0	9	0	1	11	11	37	107
Thulung	28	48	0	16	0	2	0	7	4	105
Ghale	13	17	0	0	0	1	61	4	0	96
Raute	74	0	0	0	13	0	0	0	0	87
Sarbaria	52	0	0	0	0	1	0	0	29	82
Dhunia	60	0	3	0	0	0	10	0	3	76
Kanu	16	1	3	0	41	0	3	1	5	70
Nurang	1	1	0	1	0	2	64	1	0	70
Aathpariya	0	0	0	0	0	5	0	5	60	70
Janajati Others	19	4	0	0	4	28	1	5	0	61
Rajdhob	57	0	0	0	0	0	0	0	0	57
Khaling	7	15	0	1	0	7	12	6	3	51
Meche	13	3	0	0	0	11	0	1	15	43

Caste Ethnicity	Urban Municipalities									
	Biratnagar Ma.na.pa..	Belbari Na.pa.	Letang Na.pa.	Pathari Shanishchare Na.pa.	Rangeli Na.pa.	Ratuwamai Na.pa.	Sunaworsi Na.pa.	Sundarharaincha Na.pa.	Urlabari Na.pa.	Total
Yamphu	0	20	0	10	0	0	0	13	0	43
Kusunda	23	4	1	1	0	11	0	0	0	40
Byasi/Sanka	24	5	0	1	0	1	4	0	3	38
Rajbhar	29	0	0	3	0	0	0	4	0	36
Mewahang Bala	5	4	0	0	0	8	0	17	0	34
Loharung	0	16	0	8	0	5	0	0	0	29
Natuwa	1	0	0	0	9	0	0	9	5	24
H Yolmo	4	0	0	0	1	17	1	0	0	23
Bahing	10	0	0	4	0	0	0	4	4	22
Darai	1	15	2	0	0	1	1	1	0	21
Lhomi	11	1	0	0	0	0	0	1	8	21
Kalar	5	0	0	2	0	3	0	1	10	21
Lodh	1	4	0	2	0	11	0	0	1	19
Pahari	5	5	0	0	0	0	0	5	0	15
Chepang/Praja	12	0	1	0	1	0	0	0	0	14
Munda	10	0	0	0	1	0	0	0	0	11

Caste Ethnicity	Urban Municipalities									
	Biratnagar Ma.na.pa..	Belbari Na.pa.	Letang Na.pa.	Pathari Shanishchare Na.pa.	Rangeli Na.pa.	Ratuwamai Na.pa.	Sunaworsi Na.pa.	Sundarharaincha Na.pa.	Urlabari Na.pa.	Total
Dhandi	0	0	0	0	0	0	0	11	0	11
Jirel	0	0	0	0	6	1	0	0	0	7
Lepcha	2	3	0	1	0	0	0	0	1	7
Kisan	6	1	0	0	0	0	0	0	0	7
Bote	1	0	1	0	0	0	1	0	3	6
Dura	0	0	4	0	0	0	0	0	0	4
Chhantyal/Chhantel	1	0	1	0	0	1	0	0	0	3
Raji	1	0	0	0	0	0	0	1	1	3
Walung	1	0	0	0	0	1	0	0	0	2
Nachhiring	2	0	0	0	0	0	0	0	0	2
Chidimar	0	0	0	0	1	0	0	0	0	1
Gaine	1	0	0	0	0	0	0	0	0	1
Hayu	0	0	0	1	0	0	0	0	0	1
Topkegola	0	0	0	0	1	0	0	0	0	1



Table 19: Population by caste/ethnicity.

Caste Ethnicity	Rural Municipalities								
	Budhiganga Ga.pa.	Dhanapalthaan Ga.pa.	Gramathana Ga.pa.	Jahada Ga.pa.	Kanepokhari Ga.pa.	Katahari Ga.pa.	Kerabari Ga.pa.	Miklajung Ga.pa.	Total
Tharu	10314	183	18240	4	2698	1986	71	82	33578
Chhetree	3367	447	1452	108	7983	1295	4362	4788	23802
Brahman – Hill	4711	470	2226	291	5622	1281	2430	3907	20938
Gangai	9	10701	1	6850	0	878	0	1	18440
Bantar/Sardar	3668	3091	2474	16	93	7819	0	0	17161
Rajbansi	2093	2755	828	3947	1370	5377	18	0	16388
Rai	453	23	162	17	2782	270	3371	6991	14069
Musahar	3522	2474	1413	2589	1061	2142	139	1	13341
Limbu	426	21	42	45	2576	39	6719	2759	12627
Musalman	2306	3229	259	2735	174	2820	32	11	11566
Satar/Santhal	26	1250	35	6224	1569	726	1	2	9833
Magar	725	43	365	240	871	178	4254	2051	8727
Tamang	248	20	270	47	1373	174	2479	1917	6528
Kami	326	78	512	35	1058	240	1978	1754	5981
Kewat	66	2874	6	910	61	2005	1	0	5923
Newar	532	49	281	84	816	472	886	1956	5076

Caste Ethnicity	Rural Municipalities								
	Budhiganga Ga.pa.	Dhanapalthaan Ga.pa.	Gramathana Ga.pa.	Jahada Ga.pa.	Kanepokhari Ga.pa.	Katahari Ga.pa.	Kerabari Ga.pa.	Miklajung Ga.pa.	Total
Yadav	800	1220	78	1743	165	726	25	6	4763
Mallaha	110	940	135	2175	60	861	1	8	4290
Khawas	1942	712	771	0	7	113	0	3	3548
Teli	579	240	460	1226	295	316	68	147	3331
Nuniya	20	1345	2	1880	0	30	0	3	3280
Damai/Dholi	144	47	78	0	876	33	804	1188	3170
Terai Others	163	1362	54	612	42	646	4	7	2890
Dusadh/Pasawan/Pasi	524	1360	12	238	8	733	5	0	2880
Jhangad/Dhagar	857	5	382	0	297	862	27	0	2430
Sudhi	28	970	116	1092	12	84	0	0	2302
Hajam/Thakur	240	523	233	421	70	370	29	15	1901
Gurung	71	50	12	232	829	37	430	161	1822
Haluwai	364	427	74	180	101	460	50	80	1736
Chamar/Harijan/Ram	332	429	137	284	5	489	1	5	1682
Dhimal	4	0	3	0	1659	0	2	9	1677
Sanyasi/Dashnami	94	132	210	90	671	67	206	104	1574
Kathbaniyan	84	425	35	105	46	795	19	19	1528

Caste Ethnicity	Rural Municipalities								Total
	Budhiganga Ga.pa.	Dhanapalthaan Ga.pa.	Gramathana Ga.pa.	Jahada Ga.pa.	Kanepokhari Ga.pa.	Katahari Ga.pa.	Kerabari Ga.pa.	Miklajung Ga.pa.	
Sarbaria	0	0	21	1448	0	21	0	0	1490
Koiri/Kushwaha	117	16	42	509	3	774	2	16	1479
Majhi	192	8	12	11	1034	91	21	90	1459
Dhanuk	96	194	107	562	38	415	8	18	1438
Sunuwar	9	32	17	1102	33	16	12	71	1292
Sarki	66	28	71	155	411	32	340	125	1228
Rajbhar	10	0	0	1043	0	78	0	0	1131
Sonar	21	194	3	109	56	640	1	0	1024
Bin	237	33	219	403	29	33	0	0	954
Rajput	258	26	9	419	19	107	9	0	847
Munda	1	0	7	2	105	697	0	0	812
Gharti/Bhujel	55	20	31	4	284	19	255	118	786
Yamphu	0	0	0	0	0	0	757	0	757
Marwadi	52	36	62	1	48	514	1	0	714
Kahar	7	141	112	417	1	0	0	0	678
Undefined Others	123	52	57	69	98	86	34	55	574
Thakuri	19	6	17	26	27	38	432	0	565

Caste Ethnicity	Rural Municipalities								Total
	Budhiganga Ga.pa.	Dhanapalthaan Ga.pa.	Gramathana Ga.pa.	Jahada Ga.pa.	Kanepokhari Ga.pa.	Katahari Ga.pa.	Kerabari Ga.pa.	Miklajung Ga.pa.	
Dalit Others	0	0	1	0	0	500	38	0	539
Kayastha	196	53	10	111	18	85	4	0	477
Bangali	94	33	27	15	36	186	0	25	416
Dhobi	21	209	3	145	0	29	0	0	407
Brahman - Tarai	132	78	32	73	3	83	4	0	405
Khatwe	348	4	30	0	0	2	0	0	384
Baraee	26	98	51	90	0	100	1	9	375
Yakkha	14	5	4	0	131	0	211	3	368
Kurmi	34	6	27	196	1	60	1	8	333
Kalwar	25	11	70	32	18	100	0	42	298
Badi	13	20	7	0	14	195	0	35	284
Dom	27	22	24	36	9	157	0	0	275
Kumal	147	8	41	1	7	7	38	3	252
Bantaba	6	0	0	10	42	3	163	3	227
Chepang/Praja	4	0	0	216	0	0	0	0	220
Danuwar	15	0	2	9	76	26	0	71	199
Badhaee	64	71	13	22	0	29	0	0	199

Caste Ethnicity	Rural Municipalities								
	Budhiganga Ga.pa.	Dhanapalthaan Ga.pa.	Gramathana Ga.pa.	Jahada Ga.pa.	Kanepokhari Ga.pa.	Katahari Ga.pa.	Kerabari Ga.pa.	Miklajung Ga.pa.	Total
Sherpa	48	1	11	0	82	1	47	0	190
Lohar	10	45	0	62	3	39	0	1	160
Kumhar	5	37	29	0	0	57	18	0	146
Mali	37	17	17	24	2	4	0	0	101
Foreigner	68	0	0	1	0	25	0	2	96
Tatma/Tatwa	11	0	0	12	0	65	0	6	94
Pattharkatta/Kushwadiya	13	3	3	3	6	10	54	0	92
Chamling	26	0	6	0	5	0	29	20	86
Rajdhob	8	0	0	0	0	67	0	0	75
Kamar	0	45	0	27	0	0	0	0	72
Kulung	0	0	25	0	39	0	0	0	64
Punjabi/Shikh	6	4	45	0	0	5	3	0	63
Thami	0	0	0	0	36	1	10	0	47
Gaderi/Bhedhar	9	0	24	0	1	4	0	0	38
Nurang	32	1	1	0	2	1	1	0	38
Byasi/Sanka	15	0	0	11	0	8	0	4	38
Bhote	12	0	19	0	0	0	1	2	34

Caste Ethnicity	Rural Municipalities								
	Budhiganga Ga.pa.	Dhanapalthaan Ga.pa.	Gramathana Ga.pa.	Jahada Ga.pa.	Kanepokhari Ga.pa.	Katahari Ga.pa.	Kerabari Ga.pa.	Miklajung Ga.pa.	Total
Bahing	3	0	0	0	24	0	0	0	27
Janajati Others	2	0	12	0	0	10	0	0	24
Thulung	3	0	10	0	5	4	1	0	23
Mewahang Bala	1	0	0	0	20	0	0	0	21
Khaling	6	0	0	12	0	0	0	3	21
Amat	5	0	14	0	0	0	0	0	19
Tajpuriya	10	0	0	0	0	7	0	0	17
Dev	5	0	4	0	0	7	0	0	16
Kanu	6	0	3	0	1	5	0	0	15
Dhunia	9	0	0	0	1	0	1	3	14
Thakali	9	0	0	0	3	0	0	1	13
Meche	4	0	0	0	6	1	0	0	11
Koche	5	6	0	0	0	0	0	0	11
H yolmo	0	1	0	9	0	0	0	0	10
Samgpang	1	0	0	0	0	0	9	0	10
Raji	0	9	0	0	0	0	0	0	9
Aathpariya	8	0	0	0	0	0	0	0	8

Caste Ethnicity	Rural Municipalities								Total
	Budhiganga Ga.pa.	Dhanapalthaan Ga.pa.	Gramathana Ga.pa.	Jahada Ga.pa.	Kanepokhari Ga.pa.	Katahari Ga.pa.	Kerabari Ga.pa.	Miklajung Ga.pa.	
Pahari	0	0	0	0	7	0	0	0	7
Lepcha	7	0	0	0	0	0	0	0	7
Natuwa	2	1	0	0	4	0	0	0	7
Ghale	4	0	0	0	2	0	0	0	6
Lhomi	0	0	0	0	1	4	0	0	5
Loharung	0	0	5	0	0	0	0	0	5
Lodh	1	0	1	1	0	0	0	0	3
Brahmu/Baramo	1	0	0	0	0	1	0	0	2
Walung	2	0	0	0	0	0	0	0	2
Darai	0	0	0	1	0	0	0	0	1
Chhantyal/Chhantel	0	0	0	0	0	1	0	0	1
Bote	0	1	0	0	0	0	0	0	1
Jirel	0	0	1	0	0	0	0	0	1
Kusunda	0	0	0	0	0	1	0	0	1

Table 20: Population by mother tongue.

Mother Tongue	Urban Municipalities									
	Biratnagar Ma.na.pa..	Belbari Na.pa.	Letang Na.pa.	Pathari Shanishchare Na.pa.	Rangeli Na.pa.	Ratuwamai Na.pa.	Sunaworsi Na.pa.	Sundarharaincha Na.pa.	Urlabari Na.pa.	Total
Nepali	84266	31279	12582	32355	11110	22589	6160	47518	33703	281562
Maithili	85512	2396	218	2637	23381	10861	22169	2774	1522	151470
Urdu	11465	148	78	44	624	3652	7597	1089	201	24898
Tharu	5215	5993	52	1194	1605	430	51	9187	599	24326
Limbu	623	2512	6050	7513	140	1015	315	2100	3711	23979
Rajbanshi	4521	3014	24	373	2978	5419	5930	120	215	22594
Rai	1051	2009	2596	3426	127	537	319	2376	1721	14162
Tamang	1048	2196	1785	2519	183	513	488	1909	2444	13085
Newar	3403	1149	871	1030	132	546	478	2471	2209	12289
Magar	753	1305	4466	2200	392	279	82	970	1119	11566
Bhujel	402	3524	67	63	1230	0	8	3606	48	8948
Santhali	157	121	1	316	3524	2483	1605	107	563	8877
Dhimal	50	3005	8	1663	108	89	0	233	3674	8830
Tajpuriya	55	0	4	11	1197	4665	521	7	16	6476
Rajsthani	5281	28	0	15	438	12	0	10	163	5947
Bhojpuri	4278	233	15	66	625	137	90	378	83	5905



Mother Tongue	Urban Municipalities									
	Biratnagar Ma.na.pa..	Belbari Na.pa.	Letang Na.pa.	Pathari Shanishchare Na.pa.	Rangeli Na.pa.	Ratuwamai Na.pa.	Sunaworsi Na.pa.	Sundarharaincha Na.pa.	Urlabari Na.pa.	Total
Bantawa	164	1346	1549	926	51	38	181	510	151	4916
Hindi	4053	135	48	47	136	89	18	113	277	4916
Gurung	727	1272	74	1009	14	58	92	669	432	4347
Uranw/Urau	522	272	6	184	822	3	7	1945	133	3894
Bangla	1690	57	6	131	249	491	281	339	112	3356
Chamling	96	885	786	1089	16	10	35	178	72	3167
Angika	101	0	0	0	503	10	2373	0	0	2987
Magadi	1284	0	0	0	1033	0	7	0	0	2324
Not Stated	564	143	81	533	141	202	233	160	248	2305
Ganagai	23	0	0	8	0	792	1090	0	1	1914
Sampang	37	394	553	267	0	33	6	43	31	1364
Others	309	159	20	102	93	88	109	219	230	1329
Danuwar	28	56	3	10	2	0	9	575	527	1210
Kulung	8	668	29	179	14	15	3	74	42	1032
Avadhi	29	1	0	0	797	10	168	4	0	1009
Majhi	29	150	106	172	109	124	56	25	186	957

Mother Tongue	Urban Municipalities									
	Biratnagar Ma.na.pa..	Belbari Na.pa.	Letang Na.pa.	Pathari Shanishchare Na.pa.	Rangeli Na.pa.	Ratuwamai Na.pa.	Sunaworsi Na.pa.	Sundarharaincha Na.pa.	Urlabari Na.pa.	Total
Yakkha	102	289	41	145	2	76	42	104	60	861
Thulung	33	241	127	146	0	8	9	47	0	611
Sunuwar	226	46	12	109	9	53	38	51	30	574
Dumi	7	169	201	17	15	0	0	11	0	420
Sherpa	72	91	20	57	1	2	1	79	16	339
Yamphu/Yamphe	0	81	13	53	0	0	6	172	0	325
Koyee	0	43	143	46	0	0	0	7	9	248
Khaling	3	95	13	38	2	7	39	43	3	243
Lohorung	0	133	4	33	0	5	0	63	0	238
Sign Language	139	18	19	11	2	0	2	36	4	231
Bahing	23	79	20	25	0	0	28	40	14	229
Nachhiring	2	91	43	54	4	0	0	4	0	198
Chepang	0	0	0	0	134	0	0	0	0	134
Wambule	0	18	10	94	4	0	0	6	0	132
Dungmali	0	10	5	15	0	2	26	72	0	130
Mewahang	0	52	0	42	0	0	1	21	0	116

Mother Tongue	Urban Municipalities									
	Biratnagar Ma.na.pa..	Belbari Na.pa.	Letang Na.pa.	Pathari Shanishchare Na.pa.	Rangeli Na.pa.	Ratuwamai Na.pa.	Sunaworsi Na.pa.	Sundarharaincha Na.pa.	Urlabari Na.pa.	Total
Doteli	39	8	11	12	1	5	6	13	19	114
Tilung	0	0	0	6	42	0	0	44	0	92
Thami	16	0	0	21	37	4	0	12	0	90
Sanskrit	4	4	5	56	0	0	0	12	0	81
Ghale	1	0	0	0	0	0	61	4	0	66
Hariyanwi	6	0	0	0	0	8	0	4	37	55
Puma	8	2	11	22	4	0	1	6	0	54
Kumal	0	0	0	25	0	0	0	0	15	40
Meche	7	3	0	0	0	11	0	0	15	36
Athpariya	0	0	0	0	0	5	0	5	22	32
Thakali	9	2	3	4	2	5	0	3	0	28
Sam	0	28	0	0	0	0	0	0	0	28
H yolmo/Yholmo	8	0	0	0	1	17	1	0	0	27
Punjabi	24	0	0	0	0	0	0	0	0	24
English	3	7	0	1	1	0	0	11	1	24
Oriya	19	0	0	0	1	0	0	0	0	20

Mother Tongue	Urban Municipalities									
	Biratnagar Ma.na.pa..	Belbari Na.pa.	Letang Na.pa.	Pathari Shanishchare Na.pa.	Rangeli Na.pa.	Ratuwamai Na.pa.	Sunaworsi Na.pa.	Sundarharaincha Na.pa.	Urlabari Na.pa.	Total
Sadhani	0	0	0	2	0	9	0	6	1	18
Chhiling	0	5	0	7	0	0	0	4	0	16
Assami	5	0	2	2	0	2	0	2	3	16
Bote	2	2	1	0	0	0	2	1	7	15
Kuki	0	0	0	0	0	0	4	10	0	14
Baram	0	0	0	1	0	1	0	6	1	9
Lingkhim	0	1	0	0	0	0	7	0	1	9
Bajjika	5	0	0	0	0	2	1	0	0	8
Jirel	0	0	0	0	6	1	0	0	0	7
Lapcha	2	3	0	1	0	0	0	0	1	7
Chinese	7	0	0	0	0	0	0	0	0	7
Chhintang	0	2	0	4	0	0	1	0	0	7
Belhare	0	0	0	0	0	0	0	6	0	6
Pahari	0	0	0	0	0	0	0	5	0	5
Kisan	0	0	0	0	1	0	0	0	3	4
Koche	4	0	0	0	0	0	0	0	0	4

Mother Tongue	Urban Municipalities									
	Biratnagar Ma.na.pa..	Belbari Na.pa.	Letang Na.pa.	Pathari Shanishchare Na.pa.	Rangeli Na.pa.	Ratuwamai Na.pa.	Sunaworsi Na.pa.	Sundarharaincha Na.pa.	Urlabari Na.pa.	Total
Darai	1	0	0	0	0	1	1	0	0	3
Achhami	2	0	0	0	0	0	0	1	0	3
Chhantyal	1	0	0	0	0	1	0	0	0	2
Lhomi	0	1	0	0	0	0	0	1	0	2
Khash	0	0	0	0	0	2	0	0	0	2
Raji	0	0	0	0	0	0	0	0	1	1
Hayu/Vayu	0	0	0	1	0	0	0	0	0	1
Khariya	1	0	0	0	0	0	0	0	0	1
Dzonkha	1	0	0	0	0	0	0	0	0	1
Waling/Walung	0	0	0	0	0	1	0	0	0	1

Table 20: Population by mother tongue.

Mother Tongue	Rural Municipalities								
	Budhiganga Ga.pa.	Dhanapalthaan Ga.pa.	Gramathana Ga.pa.	Jahada Ga.pa.	Kanepokhari Ga.pa.	Katahari Ga.pa.	Kerabari Ga.pa.	Miklajung Ga.pa.	Total
Nepali	13161	1475	7146	1237	19464	9799	13530	15518	81330
Maithili	9323	21005	4125	22296	2022	17442	308	224	76745
Tharu	10406	124	18161	0	2420	1917	54	31	33113
Angika	0	9079	0	5970	0	515	0	0	15564
Rajbanshi	2020	2329	790	2058	1377	5265	2	0	13841
Limbu	394	8	39	44	2406	15	6108	2403	11417
Santhali	24	1180	28	6141	1647	1051	1	0	10072
Magar	530	10	149	2	623	62	3785	1619	6780
Urdu	1573	2491	218	826	90	1009	24	6	6237
Tamang	188	7	202	47	1120	130	2227	1698	5619
Rai	262	14	86	16	802	127	1797	2467	5571
Bantawa	11	0	6	12	482	9	492	2648	3660
Bhujel	1644	693	711	0	48	93	27	0	3216
Uranw/Urau	852	4	364	0	285	738	25	0	2268
Chamling	33	0	1	0	613	3	178	1041	1869
Newar	319	30	126	10	355	98	320	541	1799

Mother Tongue	Rural Municipalities								
	Budhiganga Ga.pa.	Dhanapalthaan Ga.pa.	Gramathana Ga.pa.	Jahada Ga.pa.	Kanepokhari Ga.pa.	Katahari Ga.pa.	Kerabari Ga.pa.	Miklajung Ga.pa.	Total
Bhojpuri	310	41	150	774	177	220	32	16	1720
Dhimal	3	0	0	1	1576	0	0	1	1581
Hindi	410	100	41	388	50	274	5	48	1316
Sunuwar	4	24	17	1096	28	16	11	52	1248
Yamphu/Yamphe	0	0	0	0	91	0	930	1	1022
Magadi	2	225	3	268	5	461	0	0	964
Not Stated	97	117	155	126	174	152	36	65	922
Gurung	66	25	5	2	489	10	261	58	916
Majhi	16	0	0	0	629	0	6	22	673
Others	81	97	48	15	74	31	109	77	532
Bangla	80	43	27	169	57	118	0	14	508
Ganagai	0	126	0	263	0	1	0	0	390
Kulung	0	0	21	0	165	0	115	48	349
Yakkha	14	5	1	0	113	0	144	5	282
Hariyanwi	0	194	0	0	0	0	0	0	194
Rajsthani	17	1	58	1	2	83	0	0	162
Thulung	19	0	10	6	69	1	20	35	160

Mother Tongue	Rural Municipalities								
	Budhiganga Ga.pa.	Dhanapalthaan Ga.pa.	Gramathana Ga.pa.	Jahada Ga.pa.	Kanepokhari Ga.pa.	Katahari Ga.pa.	Kerabari Ga.pa.	Miklajung Ga.pa.	Total
Sherpa	45	1	7	0	65	1	35	0	154
Sampang	1	0	5	0	72	0	47	21	146
Khariya	0	0	8	0	0	110	0	0	118
Dumi	4	0	1	0	61	0	32	15	113
Khaling	7	0	0	12	38	0	41	0	98
Dungmali	4	0	0	0	17	0	72	0	93
Nachhiring	0	0	0	0	42	0	23	0	65
Bahing	3	4	0	0	55	0	0	0	62
Koyee	0	0	0	0	25	0	34	2	61
Mewahang	1	0	0	0	49	0	11	0	61
Danuwar	1	0	2	0	40	2	0	10	55
Thami	0	0	0	0	34	1	10	0	45
Sign Language	7	0	3	0	10	1	19	2	42
Doteli	9	1	0	0	8	2	11	7	38
Kumal	0	3	0	0	0	0	32	0	35
Achhami	0	0	0	22	1	0	0	0	23
Sanskrit	1	0	0	0	20	0	0	0	21



Mother Tongue	Rural Municipalities								
	Budhiganga Ga.pa.	Dhanapalthaan Ga.pa.	Gramathana Ga.pa.	Jahada Ga.pa.	Kanepokhari Ga.pa.	Katahari Ga.pa.	Kerabari Ga.pa.	Miklajung Ga.pa.	Total
Avadhi	0	0	1	0	10	7	0	0	18
Tajpuriya	9	0	0	0	0	7	0	0	16
Puma	0	0	0	0	9	0	0	5	14
H yolmo/Yholmo	0	1	0	9	0	0	0	0	10
Meche	3	0	0	0	6	0	0	0	9
Raji	0	9	0	0	0	0	0	0	9
Lohorung	0	0	0	0	8	0	0	0	8
Assami	1	1	0	0	2	0	2	2	8
Sadhani	5	0	0	0	0	0	0	2	7
Bajjika	0	0	0	5	1	0	0	0	6
Thakali	3	0	0	0	3	0	0	0	6
Wambule	0	0	0	0	5	0	0	0	5
Lapcha	5	0	0	0	0	0	0	0	5
Baram	1	0	1	0	0	0	1	2	5
Sam	0	0	0	0	4	0	0	0	4
Oriya	0	0	0	0	0	3	0	0	3
Bote	0	1	0	0	0	0	0	1	2

Mother Tongue	Rural Municipalities								
	Budhiganga Ga.pa.	Dhanapalthaan Ga.pa.	Gramathana Ga.pa.	Jahada Ga.pa.	Kanepokhari Ga.pa.	Katahari Ga.pa.	Kerabari Ga.pa.	Miklajung Ga.pa.	Total
English	0	0	0	0	0	0	1	1	2
Kisan	0	0	0	2	0	0	0	0	2
Tilung	0	0	0	0	2	0	0	0	2
Malpande	0	2	0	0	0	0	0	0	2
Waling/Walung	2	0	0	0	0	0	0	0	2
Darai	0	0	0	1	0	0	0	0	1
Chhantyal	0	0	0	0	0	1	0	0	1
Tibetan	0	0	1	0	0	0	0	0	1
Lingkhim	0	0	0	0	0	0	0	1	1
Lhomi	0	0	0	0	1	0	0	0	1

Table 21: Population by Religion.

Area/Sex		Religion										
		Hindu	Bouddha	Islam	Kirat	Jain	Christian	Shikha	Bahai	Bon	Prakriti	Not Stated
Morang	<b>Total</b>	<b>774905</b>	<b>39873</b>	<b>45755</b>	<b>63213</b>	<b>970</b>	<b>15849</b>	<b>21</b>	<b>235</b>	<b>94</b>	<b>21755</b>	<b>2700</b>
	Male	376686	18202	23333	28826	492	7302	12	105	48	10302	1404
	Female	398219	21671	22422	34387	478	8547	9	130	46	11453	1296
Belbari Na.pa.	<b>Total</b>	<b>48114</b>	<b>5273</b>	<b>223</b>	<b>8476</b>	<b>1</b>	<b>1033</b>	<b>4</b>	<b>3</b>	<b>1</b>	<b>2573</b>	<b>273</b>
	Male	22117	2391	122	3790	0	463	2	1	0	1183	121
	Female	25997	2882	101	4686	1	570	2	2	1	1390	152
Biratnagar Ma.na.pa..	<b>Total</b>	<b>194191</b>	<b>2425</b>	<b>18010</b>	<b>1522</b>	<b>764</b>	<b>983</b>	<b>14</b>	<b>0</b>	<b>1</b>	<b>110</b>	<b>506</b>
	Male	99358	1173	9338	770	395	484	8	0	1	60	265
	Female	94833	1252	8672	752	369	499	6	0	0	50	241
Budhiganga Ga.pa.	<b>Total</b>	<b>37956</b>	<b>262</b>	<b>2307</b>	<b>305</b>	<b>7</b>	<b>196</b>	<b>0</b>	<b>169</b>	<b>0</b>	<b>654</b>	<b>115</b>
	Male	19045	149	1172	158	5	85	0	78	0	324	59
	Female	18911	113	1135	147	2	111	0	91	0	330	56
Dhanapalthaan Ga.pa.	<b>Total</b>	<b>34591</b>	<b>13</b>	<b>3229</b>	<b>1</b>	<b>33</b>	<b>270</b>	<b>0</b>	<b>0</b>	<b>0</b>	<b>1277</b>	<b>56</b>
	Male	17182	7	1552	1	22	128	0	0	0	613	30
	Female	17409	6	1677	0	11	142	0	0	0	664	26
Gramathana Ga.pa.	<b>Total</b>	<b>31628</b>	<b>256</b>	<b>259</b>	<b>46</b>	<b>8</b>	<b>335</b>	<b>0</b>	<b>1</b>	<b>0</b>	<b>131</b>	<b>53</b>
	Male	15161	112	144	18	4	153	0	0	0	63	30

Area/Sex		Religion										
		Hindu	Bouddha	Islam	Kirat	Jain	Christian	Shikha	Bahai	Bon	Prakriti	Not Stated
	Female	16467	144	115	28	4	182	0	1	0	68	23
Jahada Ga.pa.	<b>Total</b>	<b>35472</b>	<b>35</b>	<b>2729</b>	<b>9</b>	<b>0</b>	<b>713</b>	<b>0</b>	<b>0</b>	<b>0</b>	<b>2785</b>	<b>76</b>
	Male	17910	17	1382	2	0	353	0	0	0	1415	39
	Female	17562	18	1347	7	0	360	0	0	0	1370	37
Kanepokhari Ga.pa.	<b>Total</b>	<b>27679</b>	<b>2663</b>	<b>174</b>	<b>4442</b>	<b>0</b>	<b>914</b>	<b>0</b>	<b>0</b>	<b>53</b>	<b>1994</b>	<b>122</b>
	Male	12818	1199	85	1999	0	417	0	0	27	891	59
	Female	14861	1464	89	2443	0	497	0	0	26	1103	63
Katahari Ga.pa.	<b>Total</b>	<b>35755</b>	<b>418</b>	<b>2827</b>	<b>130</b>	<b>22</b>	<b>195</b>	<b>0</b>	<b>0</b>	<b>0</b>	<b>317</b>	<b>111</b>
	Male	18187	206	1413	61	9	101	0	0	0	166	56
	Female	17568	212	1414	69	13	94	0	0	0	151	55
Kerabari Ga.pa.	<b>Total</b>	<b>18258</b>	<b>3626</b>	<b>31</b>	<b>6681</b>	<b>0</b>	<b>1917</b>	<b>0</b>	<b>0</b>	<b>1</b>	<b>24</b>	<b>380</b>
	Male	8283	1679	22	3070	0	857	0	0	1	7	287
	Female	9975	1947	9	3611	0	1060	0	0	0	17	93
Letang Na.pa.	<b>Total</b>	<b>14932</b>	<b>5859</b>	<b>104</b>	<b>8930</b>	<b>0</b>	<b>2772</b>	<b>0</b>	<b>1</b>	<b>2</b>	<b>130</b>	<b>52</b>
	Male	7024	2627	60	4061	0	1217	0	1	1	56	22
	Female	7908	3232	44	4869	0	1555	0	0	1	74	30
Miklajung Ga.pa.	<b>Total</b>	<b>16901</b>	<b>3065</b>	<b>11</b>	<b>7886</b>	<b>0</b>	<b>757</b>	<b>0</b>	<b>3</b>	<b>2</b>	<b>18</b>	<b>66</b>
	Male	7696	1383	6	3709	0	336	0	0	1	8	20

Area/Sex		Religion										
		Hindu	Bouddha	Islam	Kirat	Jain	Christian	Shikha	Bahai	Bon	Prakriti	Not Stated
	Female	9205	1682	5	4177	0	421	0	3	1	10	46
Pathari Shanishchare Na.pa.	<b>Total</b>	<b>39427</b>	<b>5311</b>	<b>181</b>	<b>12280</b>	<b>0</b>	<b>1906</b>	<b>0</b>	<b>3</b>	<b>2</b>	<b>1838</b>	<b>184</b>
	Male	17990	2415	96	5511	0	851	0	1	0	808	84
	Female	21437	2896	85	6769	0	1055	0	2	2	1030	100
Rangeli Na.pa.	<b>Total</b>	<b>48206</b>	<b>357</b>	<b>1226</b>	<b>256</b>	<b>122</b>	<b>963</b>	<b>3</b>	<b>0</b>	<b>0</b>	<b>849</b>	<b>61</b>
	Male	23227	154	651	117	51	472	2	0	0	415	22
	Female	24979	203	575	139	71	491	1	0	0	434	39
Ratuwamai Na.pa.	<b>Total</b>	<b>45998</b>	<b>943</b>	<b>4300</b>	<b>1539</b>	<b>1</b>	<b>390</b>	<b>0</b>	<b>2</b>	<b>2</b>	<b>2137</b>	<b>106</b>
	Male	21897	425	2091	687	1	191	0	0	1	1027	53
	Female	24101	518	2209	852	0	199	0	2	1	1110	53
Sunaworsi Na.pa.	<b>Total</b>	<b>37912</b>	<b>704</b>	<b>8467</b>	<b>726</b>	<b>5</b>	<b>334</b>	<b>0</b>	<b>0</b>	<b>0</b>	<b>2383</b>	<b>227</b>
	Male	18583	331	4293	309	1	160	0	0	0	1172	108
	Female	19329	373	4174	417	4	174	0	0	0	1211	119
Sundarharaincha Na.pa.	<b>Total</b>	<b>66930</b>	<b>4361</b>	<b>1341</b>	<b>5018</b>	<b>7</b>	<b>994</b>	<b>0</b>	<b>50</b>	<b>15</b>	<b>1780</b>	<b>125</b>
	Male	31348	2021	714	2310	4	490	0	23	6	814	54
	Female	35582	2340	627	2708	3	504	0	27	9	966	71
Urلابari Na.pa.	<b>Total</b>	<b>40955</b>	<b>4302</b>	<b>336</b>	<b>4966</b>	<b>0</b>	<b>1177</b>	<b>0</b>	<b>3</b>	<b>15</b>	<b>2755</b>	<b>187</b>
	Male	18860	1913	192	2253	0	544	0	1	10	1280	95
	Female	22095	2389	144	2713	0	633	0	2	5	1475	92

**Table22: Population by citizenship.**

Area/Sex		Total	Population having citizenship of			
			Nepal	India	China	Other Countries
Morang	<b>Total</b>	<b>965370</b>	<b>959099</b>	<b>5375</b>	<b>29</b>	<b>867</b>
	Male	466712	463636	2800	6	270
	Female	498658	495463	2575	23	597
Belbari Na.pa.	<b>Total</b>	<b>65974</b>	<b>65782</b>	<b>145</b>	<b>1</b>	<b>46</b>
	Male	30190	30096	76	0	18
	Female	35784	35686	69	1	28
Biratnagar Ma.na.pa..	<b>Total</b>	<b>218526</b>	<b>215904</b>	<b>2463</b>	<b>10</b>	<b>149</b>
	Male	111852	110470	1311	6	65
	Female	106674	105434	1152	4	84
Budhiganga Ga.pa.	<b>Total</b>	<b>41971</b>	<b>40985</b>	<b>958</b>	<b>3</b>	<b>25</b>
	Male	21075	20353	714	0	8
	Female	20896	20632	244	3	17
Dhanapalthaan Ga.pa.	<b>Total</b>	<b>39470</b>	<b>39357</b>	<b>81</b>	<b>0</b>	<b>32</b>
	Male	19535	19506	26	0	3
	Female	19935	19851	55	0	29
Gramathana Ga.pa.	<b>Total</b>	<b>32717</b>	<b>32626</b>	<b>61</b>	<b>0</b>	<b>30</b>
	Male	15685	15651	31	0	3
	Female	17032	16975	30	0	27
Jahada Ga.pa.	<b>Total</b>	<b>41819</b>	<b>41504</b>	<b>259</b>	<b>0</b>	<b>56</b>
	Male	21118	21069	33	0	16
	Female	20701	20435	226	0	40
Kanepokhari Ga.pa.	<b>Total</b>	<b>38041</b>	<b>38000</b>	<b>21</b>	<b>2</b>	<b>18</b>
	Male	17495	17487	7	0	1
	Female	20546	20513	14	2	17
Katahari Ga.pa.	<b>Total</b>	<b>39775</b>	<b>39590</b>	<b>163</b>	<b>2</b>	<b>20</b>
	Male	20199	20143	49	0	7
	Female	19576	19447	114	2	13
Kerabari Ga.pa.	<b>Total</b>	<b>30918</b>	<b>30860</b>	<b>32</b>	<b>0</b>	<b>26</b>
	Male	14206	14183	17	0	6
	Female	16712	16677	15	0	20
Letang Na.pa.	<b>Total</b>	<b>32782</b>	<b>32665</b>	<b>39</b>	<b>0</b>	<b>78</b>

Area/Sex		Total	Population having citizenship of			
			Nepal	India	China	Other Countries
	Male	15069	15017	22	0	30
	Female	17713	17648	17	0	48
Miklajung Ga.pa.	<b>Total</b>	<b>28709</b>	<b>28644</b>	<b>37</b>	<b>1</b>	<b>27</b>
	Male	13159	13135	19	0	5
	Female	15550	15509	18	1	22
Pathari Shanishchare Na.pa.	<b>Total</b>	<b>61132</b>	<b>60866</b>	<b>125</b>	<b>2</b>	<b>139</b>
	Male	27756	27618	78	0	60
	Female	33376	33248	47	2	79
Rangeli Na.pa.	<b>Total</b>	<b>52043</b>	<b>51804</b>	<b>212</b>	<b>0</b>	<b>27</b>
	Male	25111	25015	93	0	3
	Female	26932	26789	119	0	24
Ratuwamai Na.pa.	<b>Total</b>	<b>55418</b>	<b>55215</b>	<b>131</b>	<b>1</b>	<b>71</b>
	Male	26373	26305	49	0	19
	Female	29045	28910	82	1	52
Sunaworsi Na.pa.	<b>Total</b>	<b>50758</b>	<b>50501</b>	<b>213</b>	<b>3</b>	<b>41</b>
	Male	24957	24924	24	0	9
	Female	25801	25577	189	3	32
Sundarharaincha Na.pa.	<b>Total</b>	<b>80621</b>	<b>80372</b>	<b>193</b>	<b>4</b>	<b>52</b>
	Male	37784	37649	121	0	14
	Female	42837	42723	72	4	38
Urlabari Na.pa.	<b>Total</b>	<b>54696</b>	<b>54424</b>	<b>242</b>	<b>0</b>	<b>30</b>
	Male	25148	25015	130	0	3
	Female	29548	29409	112	0	27

Table 23: Population by disability.

Area/Sex	Total	Population having disability of									
		Population without disability	Physical Disable	Blind / Low Vision	Deaf / Hard Of Hearing	Deaf - Blind	Speech Problem	Mental Disable	Intellectual Disable	Multiple Disable	
Morang	<b>Total</b>	<b>965370</b>	<b>948317</b>	<b>6029</b>	<b>2676</b>	<b>2403</b>	<b>254</b>	<b>2321</b>	<b>1245</b>	<b>563</b>	<b>1562</b>
	Male	466712	457218	3632	1397	1286	150	1257	670	294	808
	Female	498658	491099	2397	1279	1117	104	1064	575	269	754
Belbari Na.pa.	<b>Total</b>	<b>65974</b>	<b>64674</b>	<b>430</b>	<b>225</b>	<b>229</b>	<b>18</b>	<b>189</b>	<b>73</b>	<b>28</b>	<b>108</b>
	Male	30190	29499	249	114	115	11	92	35	16	59
	Female	35784	35175	181	111	114	7	97	38	12	49
Biratnagar Ma.na.pa..	<b>Total</b>	<b>218526</b>	<b>216284</b>	<b>883</b>	<b>280</b>	<b>273</b>	<b>33</b>	<b>310</b>	<b>212</b>	<b>94</b>	<b>157</b>
	Male	111852	110553	544	148	161	23	172	123	48	80
	Female	106674	105731	339	132	112	10	138	89	46	77
Budhiganga Ga.pa.	<b>Total</b>	<b>41971</b>	<b>41295</b>	<b>251</b>	<b>127</b>	<b>74</b>	<b>8</b>	<b>99</b>	<b>45</b>	<b>32</b>	<b>40</b>
	Male	21075	20672	161	75	37	7	61	22	17	23
	Female	20896	20623	90	52	37	1	38	23	15	17
Dhanapalthaan Ga.pa.	<b>Total</b>	<b>39470</b>	<b>38998</b>	<b>214</b>	<b>66</b>	<b>39</b>	<b>3</b>	<b>53</b>	<b>27</b>	<b>14</b>	<b>56</b>
	Male	19535	19234	149	36	28	2	34	13	10	29
	Female	19935	19764	65	30	11	1	19	14	4	27
Gramathana Ga.pa.	<b>Total</b>	<b>32717</b>	<b>32202</b>	<b>192</b>	<b>87</b>	<b>55</b>	<b>3</b>	<b>87</b>	<b>27</b>	<b>16</b>	<b>48</b>
	Male	15685	15390	122	46	30	3	49	15	7	23
	Female	17032	16812	70	41	25	0	38	12	9	25
Jahada Ga.pa.	<b>Total</b>	<b>41819</b>	<b>41145</b>	<b>329</b>	<b>109</b>	<b>62</b>	<b>12</b>	<b>56</b>	<b>39</b>	<b>30</b>	<b>37</b>



Area/Sex	Total	Population having disability of									
		Population without disability	Physical Disable	Blind / Low Vision	Deaf / Hard Of Hearing	Deaf - Blind	Speech Problem	Mental Disable	Intellectual Disable	Multiple Disable	
	Male	21118	20705	225	52	42	5	36	23	13	17
	Female	20701	20440	104	57	20	7	20	16	17	20
Kanepokhari Ga.pa.	<b>Total</b>	<b>38041</b>	<b>37189</b>	<b>279</b>	<b>172</b>	<b>123</b>	<b>16</b>	<b>93</b>	<b>57</b>	<b>32</b>	<b>80</b>
	Male	17495	17056	151	80	60	9	61	27	15	36
	Female	20546	20133	128	92	63	7	32	30	17	44
Katahari Ga.pa.	<b>Total</b>	<b>39775</b>	<b>39239</b>	<b>200</b>	<b>91</b>	<b>48</b>	<b>5</b>	<b>71</b>	<b>59</b>	<b>17</b>	<b>45</b>
	Male	20199	19896	123	43	27	4	38	35	10	23
	Female	19576	19343	77	48	21	1	33	24	7	22
Kerabari Ga.pa.	<b>Total</b>	<b>30918</b>	<b>29965</b>	<b>273</b>	<b>110</b>	<b>209</b>	<b>15</b>	<b>138</b>	<b>56</b>	<b>21</b>	<b>131</b>
	Male	14206	13697	163	59	108	10	61	27	12	69
	Female	16712	16268	110	51	101	5	77	29	9	62
Letang Na.pa.	<b>Total</b>	<b>32782</b>	<b>31844</b>	<b>247</b>	<b>158</b>	<b>182</b>	<b>8</b>	<b>140</b>	<b>54</b>	<b>21</b>	<b>128</b>
	Male	15069	14583	145	78	92	6	63	32	8	62
	Female	17713	17261	102	80	90	2	77	22	13	66
Miklajung Ga.pa.	<b>Total</b>	<b>28709</b>	<b>27860</b>	<b>262</b>	<b>106</b>	<b>147</b>	<b>14</b>	<b>125</b>	<b>65</b>	<b>27</b>	<b>103</b>
	Male	13159	12716	137	53	75	6	67	30	12	63
	Female	15550	15144	125	53	72	8	58	35	15	40
Pathari Shanishchare Na.pa.	<b>Total</b>	<b>61132</b>	<b>59698</b>	<b>457</b>	<b>245</b>	<b>231</b>	<b>23</b>	<b>202</b>	<b>115</b>	<b>37</b>	<b>124</b>
	Male	27756	27006	261	129	112	12	96	58	17	65
	Female	33376	32692	196	116	119	11	106	57	20	59

Area/Sex	Total	Population having disability of									
		Population without disability	Physical Disable	Blind / Low Vision	Deaf / Hard Of Hearing	Deaf - Blind	Speech Problem	Mental Disable	Intellectual Disable	Multiple Disable	
Rangeli Na.pa.	<b>Total</b>	<b>52043</b>	<b>51245</b>	<b>322</b>	<b>115</b>	<b>68</b>	<b>17</b>	<b>122</b>	<b>64</b>	<b>33</b>	<b>57</b>
	Male	25111	24633	196	66	44	8	77	41	22	24
	Female	26932	26612	126	49	24	9	45	23	11	33
Ratuwamai Na.pa.	<b>Total</b>	<b>55418</b>	<b>54198</b>	<b>410</b>	<b>206</b>	<b>194</b>	<b>21</b>	<b>157</b>	<b>94</b>	<b>43</b>	<b>95</b>
	Male	26373	25695	224	108	122	10	85	49	24	56
	Female	29045	28503	186	98	72	11	72	45	19	39
Sunaworsi Na.pa.	<b>Total</b>	<b>50758</b>	<b>49816</b>	<b>400</b>	<b>166</b>	<b>104</b>	<b>8</b>	<b>102</b>	<b>69</b>	<b>34</b>	<b>59</b>
	Male	24957	24393	246	94	58	4	67	42	20	33
	Female	25801	25423	154	72	46	4	35	27	14	26
Sundarharaincha Na.pa.	<b>Total</b>	<b>80621</b>	<b>79123</b>	<b>531</b>	<b>223</b>	<b>223</b>	<b>27</b>	<b>213</b>	<b>102</b>	<b>34</b>	<b>145</b>
	Male	37784	36944	330	125	115	17	105	59	16	73
	Female	42837	42179	201	98	108	10	108	43	18	72
Urلابari Na.pa.	<b>Total</b>	<b>54696</b>	<b>53542</b>	<b>349</b>	<b>190</b>	<b>142</b>	<b>23</b>	<b>164</b>	<b>87</b>	<b>50</b>	<b>149</b>
	Male	25148	24546	206	91	60	13	93	39	27	73
	Female	29548	28996	143	99	82	10	71	48	23	76

Table 24: Population aged 5 years and above by literacy status.

Area/Sex	Population aged 5 years & above		Population who			Not stated
			Can read and write	Can read only	Can't read and write	
Morang	<b>Total</b>	<b>880229</b>	<b>621687</b>	<b>17520</b>	<b>240604</b>	<b>418</b>
	Male	423297	332522	8353	82256	166
	Female	456932	289165	9167	158348	252
Belbari Na.pa.	<b>Total</b>	<b>60662</b>	<b>44049</b>	<b>942</b>	<b>15643</b>	<b>28</b>
	Male	27540	22462	463	4609	6
	Female	33122	21587	479	11034	22
Biratnagar Ma.na.pa..	<b>Total</b>	<b>201123</b>	<b>159457</b>	<b>2999</b>	<b>38581</b>	<b>86</b>
	Male	102891	87758	1319	13778	36
	Female	98232	71699	1680	24803	50
Budhiganga Ga.pa.	<b>Total</b>	<b>38362</b>	<b>25535</b>	<b>746</b>	<b>12043</b>	<b>38</b>
	Male	19246	14641	325	4265	15
	Female	19116	10894	421	7778	23
Dhanapalthaan Ga.pa.	<b>Total</b>	<b>35371</b>	<b>19664</b>	<b>666</b>	<b>15018</b>	<b>23</b>
	Male	17427	11530	321	5567	9
	Female	17944	8134	345	9451	14
Gramathana Ga.pa.	<b>Total</b>	<b>30249</b>	<b>20186</b>	<b>446</b>	<b>9607</b>	<b>10</b>
	Male	14473	11065	209	3195	4
	Female	15776	9121	237	6412	6
Jahada Ga.pa.	<b>Total</b>	<b>36964</b>	<b>19393</b>	<b>764</b>	<b>16754</b>	<b>53</b>
	Male	18676	11731	392	6528	25
	Female	18288	7662	372	10226	28
Kanepokhari Ga.pa.	<b>Total</b>	<b>34849</b>	<b>24876</b>	<b>552</b>	<b>9416</b>	<b>5</b>
	Male	15871	12669	262	2937	3
	Female	18978	12207	290	6479	2
Katahari Ga.pa.	<b>Total</b>	<b>35788</b>	<b>21553</b>	<b>715</b>	<b>13508</b>	<b>12</b>
	Male	18151	12690	371	5083	7
	Female	17637	8863	344	8425	5
Kerabari Ga.pa.	<b>Total</b>	<b>28231</b>	<b>20209</b>	<b>1039</b>	<b>6978</b>	<b>5</b>
	Male	12837	10064	469	2300	4
	Female	15394	10145	570	4678	1
Letang Na.pa.	<b>Total</b>	<b>29962</b>	<b>22566</b>	<b>730</b>	<b>6656</b>	<b>10</b>
	Male	13649	11163	322	2160	4
	Female	16313	11403	408	4496	6
Miklajung Ga.pa.	<b>Total</b>	<b>26060</b>	<b>19399</b>	<b>836</b>	<b>5816</b>	<b>9</b>
	Male	11812	9516	417	1877	2
	Female	14248	9883	419	3939	7
Pathari Shanishchare Na.pa.	<b>Total</b>	<b>55997</b>	<b>42471</b>	<b>1189</b>	<b>12305</b>	<b>32</b>
	Male	25148	21009	561	3567	11
	Female	30849	21462	628	8738	21
Rangeli Na.pa.	<b>Total</b>	<b>47108</b>	<b>29574</b>	<b>829</b>	<b>16696</b>	<b>9</b>

Area/Sex	Population aged 5 years & above		Population who			Not stated
			Can read and write	Can read only	Can't read and write	
	Male	22580	16336	438	5802	4
	Female	24528	13238	391	10894	5
Ratuwamai Na.pa.	<b>Total</b>	<b>49915</b>	<b>32334</b>	<b>1143</b>	<b>16410</b>	<b>28</b>
	Male	23539	17447	580	5501	11
	Female	26376	14887	563	10909	17
Sunaworsi Na.pa.	<b>Total</b>	<b>45391</b>	<b>25718</b>	<b>1319</b>	<b>18324</b>	<b>30</b>
	Male	22210	14618	679	6903	10
	Female	23181	11100	640	11421	20
Sundarharaincha Na.pa.	<b>Total</b>	<b>74176</b>	<b>55564</b>	<b>1717</b>	<b>16863</b>	<b>32</b>
	Male	34479	28485	811	5172	11
	Female	39697	27079	906	11691	21
Urlabari Na.pa.	<b>Total</b>	<b>50021</b>	<b>39139</b>	<b>888</b>	<b>9986</b>	<b>8</b>
	Male	22768	19338	414	3012	4
	Female	27253	19801	474	6974	4

Table 25: Literate population aged 5 years and above by educational attainment (level passed).

Area/Sex	Total	Population that have completed the educational level of										Non-formal education	Level not stated	
		Beginners	Primary (1-5)	Lower Secondary (6-8)	Secondary (9-10)	Slc or Equivalent	Intermediate or Equivalent	Bachelor degree or Equivalent	Master degree or Equivalent	Ph.d. level or Equivalent	Other			
Morang	<b>Total</b>	629142	19408	223219	128402	85627	81641	38125	18193	5092	181	203	27039	2012
	Male	336391	10345	118260	67430	44588	42570	21957	12590	3849	150	117	13530	1005
	Female	292751	9063	104959	60972	41039	39071	16168	5603	1243	31	86	13509	1007
Belbari Na.pa.	<b>Total</b>	44420	1570	14941	9607	6914	5747	1729	626	217	11	1	2984	73
	Male	22658	831	7671	4782	3427	2897	934	415	160	10	1	1494	36
	Female	21762	739	7270	4825	3487	2850	795	211	57	1	0	1490	37
Biratnagar Ma.na.pa..	<b>Total</b>	160392	4391	44027	26504	19532	25968	18990	11856	3461	135	118	4829	581
	Male	88242	2355	23193	14589	10544	13390	10907	8058	2559	112	65	2192	278
	Female	72150	2036	20834	11915	8988	12578	8083	3798	902	23	53	2637	303
Budhiganga Ga.pa.	<b>Total</b>	25946	674	9482	5453	3873	3370	1349	541	197	2	6	911	88
	Male	14845	349	5277	3171	2214	1882	879	426	149	2	3	447	46
	Female	11101	325	4205	2282	1659	1488	470	115	48	0	3	464	42
Dhanapalthan Ga.pa.	<b>Total</b>	20325	872	9992	4743	2249	1781	446	109	21	0	2	59	51
	Male	11856	477	5606	2710	1443	1140	307	95	20	0	1	34	23
	Female	8469	395	4386	2033	806	641	139	14	1	0	1	25	28
Gramathana Ga.pa.	<b>Total</b>	20376	459	7512	4279	3403	2895	742	234	35	0	2	738	77
	Male	11162	258	4108	2385	1755	1528	494	195	29	0	1	369	40
	Female	9214	201	3404	1894	1648	1367	248	39	6	0	1	369	37
Jahada Ga.pa.	<b>Total</b>	19846	694	10570	4381	1820	1556	382	111	13	2	5	252	60
	Male	11969	387	5956	2705	1262	1070	297	94	12	2	2	145	37
	Female	7877	307	4614	1676	558	486	85	17	1	0	3	107	23
Kanepokhari	<b>Total</b>	25056	931	8641	5410	3923	3230	1071	296	70	3	0	1406	75

Area/Sex	Total	Population that have completed the educational level of										Non-formal education	Level not stated	
		Beginners	Primary (1-5)	Lower Secondary (6-8)	Secondary (9-10)	Slc or Equivalent	Intermediate or Equivalent	Bachelor degree or Equivalent	Master degree or Equivalent	Ph.d. level or Equivalent	Other			
Ga.pa.	Male	12761	493	4449	2606	1963	1649	599	214	60	1	0	693	34
	Female	12295	438	4192	2804	1960	1581	472	82	10	2	0	713	41
Katahari Ga.pa.	<b>Total</b>	21953	685	10183	4796	2352	2031	706	188	25	0	1	923	63
	Male	12897	382	5725	2865	1471	1273	479	156	23	0	1	487	35
	Female	9056	303	4458	1931	881	758	227	32	2	0	0	436	28
Kerabari Ga.pa.	<b>Total</b>	20533	686	8673	5085	2516	1689	461	135	31	0	2	1232	23
	Male	10236	373	4430	2452	1237	823	251	92	26	0	2	536	14
	Female	10297	313	4243	2633	1279	866	210	43	5	0	0	696	9
Letang Na.pa.	<b>Total</b>	22792	729	8687	5053	3350	2531	811	300	50	0	0	1223	58
	Male	11286	363	4300	2469	1593	1320	423	187	43	0	0	565	23
	Female	11506	366	4387	2584	1757	1211	388	113	7	0	0	658	35
Miklajung Ga.pa.	<b>Total</b>	19677	388	7790	4720	3038	1918	721	207	49	6	0	763	77
	Male	9667	212	3962	2187	1390	951	351	134	32	4	0	402	42
	Female	10010	176	3828	2533	1648	967	370	73	17	2	0	361	35
Pathari Shanishchare Na.pa.	<b>Total</b>	42830	1500	14187	9604	6256	5681	1920	590	155	1	1	2742	193
	Male	21184	803	7241	4452	2922	2701	1020	381	124	0	0	1438	102
	Female	21646	697	6946	5152	3334	2980	900	209	31	1	1	1304	91
Rangeli Na.pa.	<b>Total</b>	30062	751	12787	6769	3905	3569	1122	342	78	8	1	639	91
	Male	16598	384	6915	3613	2213	2013	697	264	60	7	1	382	49
	Female	13464	367	5872	3156	1692	1556	425	78	18	1	0	257	42
Ratuwamai Na.pa.	<b>Total</b>	32975	1117	12992	6865	4553	3881	1428	403	87	3	24	1552	70
	Male	17763	574	6928	3686	2364	1990	849	323	76	2	18	914	39
	Female	15212	543	6064	3179	2189	1891	579	80	11	1	6	638	31
Sunaworsi	<b>Total</b>	26403	978	12104	5676	3205	2803	604	186	38	0	33	635	141

Area/Sex	Total	Population that have completed the educational level of										Non-formal education	Level not stated	
		Beginners	Primary (1-5)	Lower Secondary (6-8)	Secondary (9-10)	Slc or Equivalent	Intermediate or Equivalent	Bachelor degree or Equivalent	Master degree or Equivalent	Ph.d. level or Equivalent	Other			
Na.pa.	Male	14980	519	6661	3270	1837	1614	431	156	33	0	19	362	78
	Female	11423	459	5443	2406	1368	1189	173	30	5	0	14	273	63
Sundarharaincha Na.pa.	<b>Total</b>	56121	1652	18700	11319	8198	7646	3226	1172	345	3	6	3650	204
	Male	28791	894	9721	5652	3990	3781	1769	802	266	3	3	1821	89
	Female	27330	758	8979	5667	4208	3865	1457	370	79	0	3	1829	115
Urلابari Na.pa.	<b>Total</b>	39435	1331	11951	8138	6540	5345	2417	897	220	7	1	2501	87
	Male	19496	691	6117	3836	2963	2548	1270	598	177	7	0	1249	40
	Female	19939	640	5834	4302	3577	2797	1147	299	43	0	1	1252	47

**Table 26: Population above SLC (National examination of grade 10 passed) by major field of study.**

Area/Sex	Total	Major Field of Study													Not stated	
		Humanities & Arts	Business & Administration	Education	Science	Health	Engineering, Manufacturing & Construction	Law	Social & Behavioural Science	Mathematics & Statistics	Agriculture, Forestry & Fishery	Computing	Journalism & Information	Others		
<b>Total</b>	<b>Total</b>	61591	15399	18746	8267	4661	997	928	904	1978	258	286	253	11	124	8779
	Male	38546	9306	12576	3776	3479	522	824	742	1295	215	183	206	10	84	5328
	Female	23045	6093	6170	4491	1182	475	104	162	683	43	103	47	1	40	3451
<b>Belbari Na.pa.</b>	<b>Total</b>	2583	578	644	474	121	22	12	28	83	8	5	6	0	11	591
	Male	1519	367	411	182	94	16	12	22	57	7	2	6	0	7	336
	Female	1064	211	233	292	27	6	0	6	26	1	3	0	0	4	255
<b>Biratnagar Ma.na.pa..</b>	<b>Total</b>	34442	9011	12326	2427	3349	719	635	601	1200	106	129	174	8	68	3689
	Male	21636	5166	8247	1020	2433	377	560	493	758	86	94	138	7	41	2216
	Female	12806	3845	4079	1407	916	342	75	108	442	20	35	36	1	27	1473
<b>Budhiganga Ga.pa.</b>	<b>Total</b>	2089	469	507	267	90	23	163	25	67	7	3	22	0	7	439
	Male	1456	330	369	113	78	4	143	21	49	6	3	16	0	6	318
	Female	633	139	138	154	12	19	20	4	18	1	0	6	0	1	121
<b>Dhanapalthaan Ga.pa.</b>	<b>Total</b>	576	136	77	124	26	15	2	7	52	10	4	2	0	1	120
	Male	422	102	67	73	23	7	2	6	44	9	1	2	0	1	85
	Female	154	34	10	51	3	8	0	1	8	1	3	0	0	0	35
<b>Gramathana Ga.pa.</b>	<b>Total</b>	1011	236	200	316	54	13	11	10	17	2	1	2	0	1	148
	Male	718	174	173	174	44	9	10	8	12	2	1	2	0	0	109
	Female	293	62	27	142	10	4	1	2	5	0	0	0	0	1	39
<b>Jahada Ga.pa.</b>	<b>Total</b>	508	133	91	151	36	6	4	3	6	3	0	0	0	1	74
	Male	405	106	85	108	32	5	3	3	3	3	0	0	0	0	57



Area/Sex	Total	Major Field of Study													Not stated	
		Humanities & Arts	Business & Administration	Education	Science	Health	Engineering, Manufacturing & Construction	Law	Social & Behavioural Science	Mathematics & Statistics	Agriculture, Forestry & Fishery	Computing	Journalism & Information	Others		
	Female	103	27	6	43	4	1	1	0	3	0	0	0	0	1	17
Kanepokhari Ga.pa.	Total	1440	417	363	342	60	6	4	18	24	6	6	1	0	0	193
	Male	874	267	246	145	55	1	4	16	20	6	1	1	0	0	112
	Female	566	150	117	197	5	5	0	2	4	0	5	0	0	0	81
Katahari Ga.pa.	Total	919	220	299	205	78	14	5	11	12	4	7	4	0	2	58
	Male	658	164	232	104	64	8	5	11	10	4	4	4	0	1	47
	Female	261	56	67	101	14	6	0	0	2	0	3	0	0	1	11
Kerabari Ga.pa.	Total	627	164	123	157	18	1	3	11	17	4	4	0	0	0	125
	Male	369	95	90	82	15	0	2	9	10	4	3	0	0	0	59
	Female	258	69	33	75	3	1	1	2	7	0	1	0	0	0	66
Letang Na.pa.	Total	1161	210	279	322	36	12	2	8	21	4	9	0	0	1	257
	Male	653	128	176	135	31	3	2	5	12	4	5	0	0	1	151
	Female	508	82	103	187	5	9	0	3	9	0	4	0	0	0	106
Miklajung Ga.pa.	Total	983	245	140	328	34	3	2	12	21	6	13	1	0	0	178
	Male	521	141	92	144	29	3	2	8	9	4	9	1	0	0	79
	Female	462	104	48	184	5	0	0	4	12	2	4	0	0	0	99
Pathari Shanishchare Na.pa.	Total	2666	640	639	574	109	35	15	39	73	16	11	5	1	1	508
	Male	1525	400	419	229	76	12	12	29	49	14	7	3	1	1	273
	Female	1141	240	220	345	33	23	3	10	24	2	4	2	0	0	235
Rangeli	Total	1550	422	283	238	108	10	5	8	50	18	12	6	0	5	385

Area/Sex	Total	Major Field of Study													Not stated	
		Humanities & Arts	Business & Administration	Education	Science	Health	Engineering, Manufacturing & Construction	Law	Social & Behavioural Science	Mathematics & Statistics	Agriculture, Forestry & Fishery	Computing	Journalism & Information	Others		
<b>Na.pa.</b>	Male	1028	290	213	109	89	6	4	7	36	16	9	6	0	3	240
	Female	522	132	70	129	19	4	1	1	14	2	3	0	0	2	145
<b>Ratuwamai Na.pa.</b>	<b>Total</b>	1921	572	324	382	50	10	8	16	82	21	8	1	0	3	444
	Male	1250	370	228	194	44	7	7	13	65	18	5	1	0	2	296
	Female	671	202	96	188	6	3	1	3	17	3	3	0	0	1	148
<b>Sunaworsi Na.pa.</b>	<b>Total</b>	828	224	124	159	76	11	2	9	21	3	4	0	0	0	195
	Male	620	164	99	94	71	9	2	9	18	2	4	0	0	0	148
	Female	208	60	25	65	5	2	0	0	3	1	0	0	0	0	47
<b>Sundarharaincha Na.pa.</b>	<b>Total</b>	4746	918	1421	1302	202	53	39	65	114	15	48	18	1	17	533
	Male	2840	542	883	669	149	26	38	57	74	11	22	17	1	16	335
	Female	1906	376	538	633	53	27	1	8	40	4	26	1	0	1	198
<b>Urلابari Na.pa.</b>	<b>Total</b>	3541	804	906	499	214	44	16	33	118	25	22	11	1	6	842
	Male	2052	500	546	201	152	29	16	25	69	19	13	9	1	5	467
	Female	1489	304	360	298	62	15	0	8	49	6	9	2	0	1	375

Table 27: Ward wise Population and sex ratio.

Rural/Urban Municipality	ward no	Total	Male	Female	Sex Ratio
Belbari Na.pa.	<b>Total</b>	<b>65974</b>	<b>30190</b>	<b>35784</b>	<b>84.4</b>
	1.	1108	481	627	76.7
	2.	4454	2061	2393	86.1
	3.	5659	2651	3008	88.1
	4.	5408	2459	2949	83.4
	5.	7989	3666	4323	84.8
	6.	6567	3012	3555	84.7
	7.	7984	3797	4187	90.7
	8.	7290	3361	3929	85.5
	9.	7655	3465	4190	82.7
	10.	5564	2465	3099	79.5
	11.	6296	2772	3524	78.7
Biratnagar Ma.na.pa..	<b>Total</b>	<b>218526</b>	<b>111852</b>	<b>106674</b>	<b>104.9</b>
	1.	11994	5947	6047	98.3
	2.	9980	4975	5005	99.4
	3.	16163	7890	8273	95.4
	4.	15404	7701	7703	100.0
	5.	15062	7638	7424	102.9
	6.	17849	9211	8638	106.6
	7.	8859	4664	4195	111.2
	8.	14543	7705	6838	112.7
	9.	7350	3798	3552	106.9
	10.	12516	6406	6110	104.8
	11.	13016	6737	6279	107.3
	12.	15796	8118	7678	105.7
	13.	6839	3507	3332	105.3
	14.	10967	5637	5330	105.8
	15.	12724	6605	6119	107.9
	16.	6693	3389	3304	102.6
	17.	9194	5007	4187	119.6
	18.	7937	4093	3844	106.5
	19.	5640	2824	2816	100.3
Budhiganga Ga.pa.	<b>Total</b>	<b>41971</b>	<b>21075</b>	<b>20896</b>	<b>100.9</b>
	1.	6248	3157	3091	102.1
	2.	7011	3501	3510	99.7
	3.	7888	4126	3762	109.7
	4.	5048	2592	2456	105.5
	5.	5365	2693	2672	100.8

Rural/Urban Municipality	ward no	Total	Male	Female	Sex Ratio
	6.	5100	2455	2645	92.8
	7.	5311	2551	2760	92.4
Dhanapalthaan Ga.pa.	<b>Total</b>	<b>39470</b>	<b>19535</b>	<b>19935</b>	<b>98.0</b>
	1.	4203	2119	2084	101.7
	2.	6329	3085	3244	95.1
	3.	5433	2699	2734	98.7
	4.	6658	3211	3447	93.2
	5.	5095	2496	2599	96.0
	6.	6799	3445	3354	102.7
	7.	4953	2480	2473	100.3
Gramathana Ga.pa.	<b>Total</b>	<b>32717</b>	<b>15685</b>	<b>17032</b>	<b>92.1</b>
	1.	4393	2204	2189	100.7
	2.	5387	2639	2748	96.0
	3.	3609	1681	1928	87.2
	4.	4792	2256	2536	89.0
	5.	5803	2783	3020	92.2
	6.	4664	2231	2433	91.7
	7.	4069	1891	2178	86.8
Jahada Ga.pa.	<b>Total</b>	<b>41819</b>	<b>21118</b>	<b>20701</b>	<b>102.0</b>
	1.	6268	3135	3133	100.1
	2.	6831	3475	3356	103.5
	3.	6917	3572	3345	106.8
	4.	6795	3461	3334	103.8
	5.	6006	2998	3008	99.7
	6.	3312	1660	1652	100.5
	7.	5690	2817	2873	98.1
Kanepokhari Ga.pa.	<b>Total</b>	<b>38041</b>	<b>17495</b>	<b>20546</b>	<b>85.2</b>
	1.	4830	2281	2549	89.5
	2.	5941	2758	3183	86.6
	3.	5232	2449	2783	88.0
	4.	5242	2363	2879	82.1
	5.	6776	3107	3669	84.7
	6.	5779	2621	3158	83.0
	7.	4241	1916	2325	82.4
Katahari Ga.pa.	<b>Total</b>	<b>39775</b>	<b>20199</b>	<b>19576</b>	<b>103.2</b>
	1.	5200	2591	2609	99.3
	2.	6867	3575	3292	108.6
	3.	5006	2590	2416	107.2
	4.	7322	3750	3572	105.0

Rural/Urban Municipality	ward no	Total	Male	Female	Sex Ratio
	5.	3815	1936	1879	103.0
	6.	6960	3502	3458	101.3
	7.	4605	2255	2350	96.0
Kerabari Ga.pa.	<b>Total</b>	<b>30918</b>	<b>14206</b>	<b>16712</b>	<b>85.0</b>
	1.	2183	1003	1180	85.0
	2.	2478	1163	1315	88.4
	3.	2973	1378	1595	86.4
	4.	1956	893	1063	84.0
	5.	3432	1523	1909	79.8
	6.	3903	1927	1976	97.5
	7.	3629	1650	1979	83.4
	8.	2941	1364	1577	86.5
	9.	4764	2131	2633	80.9
	10.	2659	1174	1485	79.1
Letang Na.pa.	<b>Total</b>	<b>31906</b>	<b>14663</b>	<b>17243</b>	<b>85.0</b>
	1.	2841	1289	1552	83.1
	2.	4159	1856	2303	80.6
	3.	4562	2058	2504	82.2
	4.	3758	2067	1691	122.2
	5.	3975	1735	2240	77.5
	6.	2827	1231	1596	77.1
	7.	3149	1485	1664	89.2
	8.	3097	1425	1672	85.2
	9.	3538	1517	2021	75.1
Miklajung Ga.pa.	<b>Total</b>	<b>28709</b>	<b>13159</b>	<b>15550</b>	<b>84.6</b>
	1.	3369	1652	1717	96.2
	2.	2710	1276	1434	89.0
	3.	3478	1559	1919	81.2
	4.	3220	1482	1738	85.3
	5.	1444	659	785	83.9
	6.	4866	2196	2670	82.2
	7.	3826	1693	2133	79.4
	8.	2058	919	1139	80.7
	9.	3738	1723	2015	85.5
Pathari Shanishchare Na.pa.	<b>Total</b>	<b>61132</b>	<b>27756</b>	<b>33376</b>	<b>83.2</b>
	1.	9868	4543	5325	85.3
	2.	5784	2647	3137	84.4
	3.	6362	2913	3449	84.5
	4.	6719	2937	3782	77.7

Rural/Urban Municipality	ward no	Total	Male	Female	Sex Ratio
	5.	5262	2412	2850	84.6
	6.	6062	2798	3264	85.7
	7.	4626	2032	2594	78.3
	8.	5109	2315	2794	82.9
	9.	5329	2386	2943	81.1
	10.	6011	2773	3238	85.6
Rangeli Na.pa.	<b>Total</b>	<b>52043</b>	<b>25111</b>	<b>26932</b>	<b>93.2</b>
	1.	6930	3331	3599	92.6
	2.	7696	3679	4017	91.6
	3.	5192	2424	2768	87.6
	4.	3368	1707	1661	102.8
	5.	5203	2455	2748	89.3
	6.	6204	3107	3097	100.3
	7.	5990	3013	2977	101.2
	8.	5122	2438	2684	90.8
	9.	6338	2957	3381	87.5
Ratuwamai Na.pa.	<b>Total</b>	<b>55418</b>	<b>26373</b>	<b>29045</b>	<b>90.8</b>
	1.	4663	2369	2294	103.3
	2.	5033	2379	2654	89.6
	3.	5187	2587	2600	99.5
	4.	6372	3130	3242	96.5
	5.	7680	3763	3917	96.1
	6.	5853	2705	3148	85.9
	7.	5226	2429	2797	86.8
	8.	5609	2548	3061	83.2
	9.	4899	2256	2643	85.4
	10.	4896	2207	2689	82.1
Sunaworsi Na.pa.	<b>Total</b>	<b>50758</b>	<b>24957</b>	<b>25801</b>	<b>96.7</b>
	1.	4781	2204	2577	85.5
	2.	3426	1637	1789	91.5
	3.	2714	1303	1411	92.3
	4.	6813	3261	3552	91.8
	5.	5230	2581	2649	97.4
	6.	6726	3241	3485	93.0
	7.	6680	3410	3270	104.3
	8.	6912	3556	3356	106.0
	9.	7476	3764	3712	101.4
Sundarharaincha Na.pa.	<b>Total</b>	<b>80621</b>	<b>37784</b>	<b>42837</b>	<b>88.2</b>
	1.	6491	3060	3431	89.2

Rural/Urban Municipality	ward no	Total	Male	Female	Sex Ratio
	2.	6255	2993	3262	91.8
	3.	5749	2722	3027	89.9
	4.	6284	2984	3300	90.4
	5.	6255	2952	3303	89.4
	6.	7540	3503	4037	86.8
	7.	7011	3285	3726	88.2
	8.	5279	2437	2842	85.7
	9.	8026	3758	4268	88.1
	10.	9140	4217	4923	85.7
	11.	7147	3322	3825	86.8
	12.	5444	2551	2893	88.2
	Urلابari Na.pa.	<b>Total</b>	<b>54696</b>	<b>25148</b>	<b>29548</b>
1.		6995	3202	3793	84.4
2.		6531	2980	3551	83.9
3.		5857	2738	3119	87.8
4.		6980	3188	3792	84.1
5.		3455	1564	1891	82.7
6.		4680	2264	2416	93.7
7.		7663	3551	4112	86.4
8.		6512	2949	3563	82.8
9.		6023	2712	3311	81.9

**खण्ड : छ**  
**मतदाता सम्बन्धी विवरण**

**६.१ स्थानिय तहहरूको वडा अनुसार मतदाता विवरण**

यस खण्डमा मोरंग जिल्लाको १७ वटै स्थानिय तहहरूको वडा अनुसार मतदान केन्द्र तथा लिंग अनुसार मतदाता नामावली विवरण राखिएको छ ।

स्थानिय तह	वडा	मतदान केन्द्र	पुरुष	माह ला	जम्मा
उर्लावारी नगरपालिका	1	लक्ष्मी आधारभूत विद्यालय लक्ष्मीझार	635	718	1353
उर्लावारी नगरपालिका	1	वालज्योती आधारभूत विद्यालय मेचेडागी	451	455	906
उर्लावारी नगरपालिका	1	शारदा माझारसाँदी .वि.	811	897	1708
उर्लावारी नगरपालिका	2	शान्ति नि मा .वि.भुसि	608	705	1313
उर्लावारी नगरपालिका	2	सनपकुवा मा.वि.पश्चिमपट्टीको भवन मंगलवारे	989	1042	2031
उर्लावारी नगरपालिका	2	सुनझोरा मा वि. सुनझोरा	553	600	1153
उर्लावारी नगरपालिका	3	मदन स्मृति प्रतिष्ठान पूर्व पट्टीको भवन मंगलवारे	1664	1847	3511
उर्लावारी नगरपालिका	4	उर्लावारी क्याम्पस पश्चिम पट्टीको भवन आइतवारे	786	835	1621
उर्लावारी नगरपालिका	4	उर्लावारी क्याम्पस पूर्वपट्टीको भवन, आइतवारे	1398	1564	2962
उर्लावारी नगरपालिका	5	मदन भण्डारी स्मृती प्रतिष्ठान कृषी क्याम्पस	969	1147	2116
उर्लावारी नगरपालिका	6	रधिका मा .वि.पश्चिम उत्तरपट्टीको भवन हाटखोला	1188	1311	2499
उर्लावारी नगरपालिका	7	रधिका नि मा .वि.पूर्वपट्टीको भवन स्कुलडाडा	2263	2540	4803
उर्लावारी नगरपालिका	8	अरनिको मा.वि.दुर्गापुरी	379	420	799
उर्लावारी नगरपालिका	8	बहादुर वावा चौधरी आधारभूत विद्यालय कदमटोली	781	804	1585
उर्लावारी नगरपालिका	8	शान्ति क्षेत्र आधारभूत विद्यालय गंगटे	917	1006	1923
उर्लावारी नगरपालिका	9	प्रभात आधारभूत विद्यालय खोमिडाडा	950	1053	2003
उर्लावारी नगरपालिका	9	महाराज माध्यमिक विद्यालय इन्द्रेझोडा	461	494	955
उर्लावारी नगरपालिका	9	राजघाट आ.वि., रानाटोल	597	647	1244
कटहरी गाउँपालिका	1	महेशपुर आधारभूत विद्यालय महेशपुर	1491	1291	2782
कटहरी गाउँपालिका	2	अनन्त प्रावि.	716	529	1245



स्थानिय तह	वडा	मतदान केन्द्र	पुरुष	माह ला	जम्मा
कटहरी गाउँपालिका	2	सरस्वती शिशु सदन प्रावि.	1168	946	2114
कटहरी गाउँपालिका	3	गविस भवन कटहरीवजार	723	590	1313
कटहरी गाउँपालिका	3	जनप्रिय मा.वि.कटहरीवजार	744	607	1351
कटहरी गाउँपालिका	4	खयरवना आधारभूत विद्यालय खयरवना	1354	1097	2451
कटहरी गाउँपालिका	4	भगवति मानयाँवजार .वि.	823	638	1461
कटहरी गाउँपालिका	5	सुन्दर माध्यमिक विद्यालय मन्दिरटोल	1041	948	1989
कटहरी गाउँपालिका	6	गविस भवन थलाहाटोल	269	235	504
कटहरी गाउँपालिका	6	प्रजातन्त्र मा.वि.भौडाहाटोल	912	809	1721
कटहरी गाउँपालिका	6	सरस्वती आधारभूत विद्यालय केसोरिया	782	623	1405
कटहरी गाउँपालिका	7	जनता मातकिया .वि.	755	690	1445
कटहरी गाउँपालिका	7	लक्ष्मी आधारभूत विद्यालय थलाहा	574	510	1084
कानेपोखरी गाउँपालिका	1	श्री माहोक्लावारी.वि.	1581	1404	2985
कानेपोखरी गाउँपालिका	2	गविस भवन	882	807	1689
कानेपोखरी गाउँपालिका	2	जनमत सरस्वती नि मा .विकालीकोसी .	458	461	919
कानेपोखरी गाउँपालिका	2	शिक्षा विकास मा.वि.दलेली	718	744	1462
कानेपोखरी गाउँपालिका	3	वाल मा.वि.मथिल्लोहरकपुर	952	922	1874
कानेपोखरी गाउँपालिका	3	शिक्षा सदन मा.वि.तल्लोहरकपुर	726	647	1373
कानेपोखरी गाउँपालिका	4	जनता माध्यमिक विद्यालय वयरवनवजार	783	764	1547
कानेपोखरी गाउँपालिका	4	सुर्योदय आधारभूत विद्यालय हात्तीडुवा	958	1049	2007
कानेपोखरी गाउँपालिका	5	उपस्वास्थ्य चौकी भवन भौसावारी	516	496	1012
कानेपोखरी गाउँपालिका	5	श्री माभवन .वि, भौसावारी	823	853	1676
कानेपोखरी गाउँपालिका	5	सिंहदेवि माभवन .वि.जहदा	706	756	1462
कानेपोखरी गाउँपालिका	6	जनसेवा मारमाइलो .वि.	1819	1950	3769
कानेपोखरी गाउँपालिका	7	जनकल्याण माआइतवारे.वि.	1364	1516	2880
केरावारी गाउँपालिका	1	सरस्वती मापाटी .वि.	635	647	1282
केरावारी गाउँपालिका	2	गविस भवन लेचाङ्गो	321	343	664
केरावारी गाउँपालिका	2	पञ्चायत आधारभूत विद्यालय	409	362	771
केरावारी गाउँपालिका	3	कुवापानी आकुवापानी.वि.	384	439	823
केरावारी गाउँपालिका	3	सिंहवाहिनी आधारभूत विद्यालय भोगटेनी	442	385	827
केरावारी गाउँपालिका	4	जनकल्याण माध्यमिक विद्यालय च्युरीभन्ज्याङ	488	467	955
केरावारी गाउँपालिका	5	सवित्रि मा.वि.सतिसाले	891	1017	1908
केरावारी गाउँपालिका	6	कालोपानी सा.स.उ.व. याङ्सिला	336	335	671

स्थानिय तह	वडा	मतदान केन्द्र	पुरुष	माह ला	जम्मा
केरावारी गाउँपालिका	6	रांचा आधारभूत विद्यालय रांची	596	662	1258
केरावारी गाउँपालिका	7	मुगु आमुगु .वि.	678	771	1449
केरावारी गाउँपालिका	7	सार्वजनिक मा.वि.डांगी	343	392	735
केरावारी गाउँपालिका	8	आमजुगी आ.वि.	235	245	480
केरावारी गाउँपालिका	8	मच्छिन्द्र मा.वि.	690	793	1483
केरावारी गाउँपालिका	9	रामविर आधारभूत विद्यालय	1312	1476	2788
केरावारी गाउँपालिका	10	गाभवन .स .वि . केरावारी	772	930	1702
ग्रामथान गाउँपालिका	1	विरिन्द्र मा.वि.लखन्तरिविर्ता	1026	980	2006
ग्रामथान गाउँपालिका	1	वेगन आधारभूत विद्यालय खुनियाकह	324	229	553
ग्रामथान गाउँपालिका	2	गविस भवन झौराहाटबजार	888	926	1814
ग्रामथान गाउँपालिका	2	सरस्वती मा.वि.झौराहाटचोक	781	786	1567
ग्रामथान गाउँपालिका	3	राधाकृष्ण आधारभूत विद्यालय	570	597	1167
ग्रामथान गाउँपालिका	3	वाणी मा.वि.सिद्धाहाटोल	595	636	1231
ग्रामथान गाउँपालिका	4	महेन्द्र मा.वि.लोहासुर	819	906	1725
ग्रामथान गाउँपालिका	4	लोहन्द्रा आधारभूत विद्यालय	836	820	1656
ग्रामथान गाउँपालिका	5	देवि मा.वि.तेतरियावजार	1838	1884	3722
ग्रामथान गाउँपालिका	6	पल्लिक मारविहाट .वि.	1550	1549	3099
ग्रामथान गाउँपालिका	7	गणेश माधोवियारे .वि.	865	911	1776
ग्रामथान गाउँपालिका	7	सरस्वती आधारभूत विद्यालय वनिगामा	345	368	713
जहदा गाउँपालिका	1	दुर्गा मा विभुटाहा .	657	529	1186
जहदा गाउँपालिका	1	बुधेश्वरी मा.वि.बुधनगर	319	247	566
जहदा गाउँपालिका	1	हेल्थ पोष्ट भवन	881	754	1635
जहदा गाउँपालिका	2	श्री आधारभूत विद्यालय हरिनगरा	710	569	1279
जहदा गाउँपालिका	2	श्री माध्यमिक विद्यालय बैरिया भिमपुर	1038	843	1881
जहदा गाउँपालिका	3	लक्ष्मी मा.वि.भाथिगछबजार	1872	1486	3358
जहदा गाउँपालिका	4	सार्वजनिक मा.वि.जहदाटोल	1958	1689	3647
जहदा गाउँपालिका	5	दुर्गा मा.वि.लक्षिमनियाहाट	1052	939	1991
जहदा गाउँपालिका	5	राम जानकी आधारभूत विद्यालय भवन, उखरकह	617	495	1112
जहदा गाउँपालिका	6	जनता मा.वि.	966	872	1838
जहदा गाउँपालिका	7	महेन्द्र मा.वि.महादेवकोल	1073	833	1906
जहदा गाउँपालिका	7	श्री निलगिरी बालबालिका मा.वि.	452	404	856
धनपालथान गाउँपालिका	1	फोकनी मा.वि.दुर्गापुर	1317	1112	2429
धनपालथान गाउँपालिका	2	गविस भवन अमाही	907	862	1769

स्थानिय तह	वडा	मतदान केन्द्र	पुरुष	माह ला	जम्मा
धनपालथान गाउँपालिका	2	जनता मा.वि.मैजेवरियाती	1027	901	1928
धनपालथान गाउँपालिका	3	धामो नि मावेतौना .वि.	862	690	1552
धनपालथान गाउँपालिका	3	शिवशक्ति मा.वि.सोरभागटोल	606	492	1098
धनपालथान गाउँपालिका	4	शारदा मार्क्सिया .वि.	1144	1000	2144
धनपालथान गाउँपालिका	4	हंसवाहिनि माध्यमिक विद्यालय	553	474	1027
धनपालथान गाउँपालिका	5	किसान माध्यमिक विद्यालय रंगपुर	724	662	1386
धनपालथान गाउँपालिका	5	दुर्गा आधारभूत विद्यालय रंगपुर वैरिया	629	561	1190
धनपालथान गाउँपालिका	6	मिण्डेश्वर कदमेश्वर आधारभूत विद्यालय	941	770	1711
धनपालथान गाउँपालिका	6	सरस्वती मा.वि.दादवैरियाचोक	1151	988	2139
धनपालथान गाउँपालिका	7	नवजिवन आधारभूत विद्यालय कदमाहा	1304	1090	2394
धनपालथान गाउँपालिका	7	सर्वोदय मा.वि.मुसहरीछेउटोल	162	112	274
पथरी शनिश्चरे नगरपालिका	1	पथरी बहुमुखी क्याम्पस पथरी वजार	2776	3181	5957
पथरी शनिश्चरे नगरपालिका	2	पंचायत मा.वि.पथरीवजार	964	1081	2045
पथरी शनिश्चरे नगरपालिका	2	सरस्वती आधारभूत विद्यालय नयासुनझोडा	865	951	1816
पथरी शनिश्चरे नगरपालिका	3	जनता मा.वि.किन्द्रनगर	1181	1249	2430
पथरी शनिश्चरे नगरपालिका	3	सामाजिक नि मा .वि.लक्ष्मीटोल	805	814	1619
पथरी शनिश्चरे नगरपालिका	4	भगिरथ मा.वि.शनिश्चरेचोक	1050	1196	2246
पथरी शनिश्चरे नगरपालिका	4	सरस्वती आ.वि.सिरिषेडांडा	1052	1180	2232
पथरी शनिश्चरे नगरपालिका	5	अमर सिंह मा.वि.हसनदहवजार	511	583	1094
पथरी शनिश्चरे नगरपालिका	5	शहिद रामलक्ष्मण आधारभूत विद्यालय जैनघाट	805	833	1638
पथरी शनिश्चरे नगरपालिका	5	सुगा माध्यमिक विद्यालय सुगा	534	493	1027
पथरी शनिश्चरे नगरपालिका	6	दुर्गा आधारभूत विद्यालय दोलुकेचना	777	806	1583
पथरी शनिश्चरे	6	रामजानकी नि मा .वि.भातेगौडा	928	961	1889

स्थानिय तह	वडा	मतदान केन्द्र	पुरुष	माह ला	जम्मा
नगरपालिका					
पथरी शनिश्चरे नगरपालिका	6	शिक्षा सदन आधारभूत विद्यालय मुसहरघ्ठा	350	332	682
पथरी शनिश्चरे नगरपालिका	7	चन्द्र किरातेश्वर मा. विकिरातचोक .	875	1002	1877
पथरी शनिश्चरे नगरपालिका	7	वालकल्याण माध्यमिक विद्यालय किर्तिपुर	464	529	993
पथरी शनिश्चरे नगरपालिका	8	दुर्गा नि मा. विशुक्रवारे.	867	910	1777
पथरी शनिश्चरे नगरपालिका	8	बुद्ध मासोमवारे .वि.	718	777	1495
पथरी शनिश्चरे नगरपालिका	9	संयुक्त वडा कार्यालय शनिश्चरे	841	963	1804
पथरी शनिश्चरे नगरपालिका	9	सिंह वाहिनी मा.वि. रिगुवा	933	991	1924
पथरी शनिश्चरे नगरपालिका	10	हिरक माध्यमिक विद्यालय मंगलवारे	1758	1990	3748
बुढीगंगा गाउँपालिका	1	करैया देवस्थल करैयाटोल	899	838	1737
बुढीगंगा गाउँपालिका	1	नरग्राम मा.वि. टंकिस्नुवारीवजार	769	734	1503
बुढीगंगा गाउँपालिका	2	नयां हेल्थपोष्ट भवन, वस्ताहा	1166	1055	2221
बुढीगंगा गाउँपालिका	2	मधुग्राम देवता आ.वि. वौराहा	729	633	1362
बुढीगंगा गाउँपालिका	3	गविस भवन, वांसवारी	1015	998	2013
बुढीगंगा गाउँपालिका	3	जनप्रिय मा.वि. वांसवारी	949	878	1827
बुढीगंगा गाउँपालिका	4	गोकुवा आधारभूत विद्यालय गोकुवा	398	380	778
बुढीगंगा गाउँपालिका	4	सरस्वती सदन नि.मा वि. नेमुवा	893	865	1758
बुढीगंगा गाउँपालिका	5	कर्मविर मा.वि.	492	449	941
बुढीगंगा गाउँपालिका	5	गविस भवन पोठीयाटोल	1047	1012	2059
बुढीगंगा गाउँपालिका	6	नारायण मासुकचर .वि.	566	575	1141
बुढीगंगा गाउँपालिका	6	सरस्वति मा.वि. कडेरुवा	1085	1059	2144
बुढीगंगा गाउँपालिका	7	ज्ञानोदय आधारभूत विद्यालय वडहरा	478	531	1009
बुढीगंगा गाउँपालिका	7	लक्ष्मी माशनिहाट .वि.	629	633	1262
बुढीगंगा गाउँपालिका	7	सर्वहितैषी आधारभूत विद्यालयकमलपुर	522	525	1047
बेलवारी नगरपालिका	1	जन एकता आधारभूत विद्यालय	1344	1473	2817
बेलवारी नगरपालिका	1	जनता माध्यमिक विद्यालय नक्सालवारी	403	434	837

स्थानिय तह	वडा	मतदान केन्द्र	पुरुष	माह ला	जम्मा
बेलवारी नगरपालिका	2	कविर माध्यमिक विद्यालय लालभित्ती	1275	1440	2715
बेलवारी नगरपालिका	2	सिंहदेवी आधारभूत विद्यालय सिंहदेवी	383	418	801
बेलवारी नगरपालिका	3	नकार्यालय .पा .पूरानोवेलवारी	746	859	1605
बेलवारी नगरपालिका	3	भगवती मा.वि.	877	984	1861
बेलवारी नगरपालिका	4	कसेनी मावुधवारे .वि.	786	901	1687
बेलवारी नगरपालिका	4	पंचज्योती माशान्तीचोक.वि.	877	955	1832
बेलवारी नगरपालिका	4	पंचायत माध्यमिक विद्यालय धरहरा	408	446	854
बेलवारी नगरपालिका	4	श्रीजङ्गा आधारभूत विद्यालय धिमालटोल	415	460	875
बेलवारी नगरपालिका	5	नको वडा कार्यालय.पा. भवन कसेनी	820	864	1684
बेलवारी नगरपालिका	5	महेन्द्र माध्यमिक विद्यालय रामपुर	547	570	1117
बेलवारी नगरपालिका	5	श्री जनता आधारभूत विद्यालय	467	437	904
बेलवारी नगरपालिका	6	महेन्द्र माध्यमिक विद्यालय सोमबारे	683	705	1388
बेलवारी नगरपालिका	6	विरन्द्र माध्यमिक विद्यालय वोरावाँध	649	658	1307
बेलवारी नगरपालिका	7	रामजानकी माध्यमिक विद्यालय	934	920	1854
बेलवारी नगरपालिका	7	वडा कार्यालय भवन	776	786	1562
बेलवारी नगरपालिका	8	जनता माराधानगर .वि.	1095	1162	2257
बेलवारी नगरपालिका	8	ज्ञानोदय आधारभूत विद्यालय	1071	1092	2163
बेलवारी नगरपालिका	9	काली मा.वि.	912	942	1854
बेलवारी नगरपालिका	9	जनता मा.वि.स्कुलप्राङ्गण	390	418	808
बेलवारी नगरपालिका	9	ज्ञानोपार्जन आधारभूत विद्यालय प्रगतिटोल	675	740	1415
बेलवारी नगरपालिका	9	दिपज्योती माध्यमिक विद्यालय सवापुर	470	463	933
बेलवारी नगरपालिका	10	एकता आधारभूत विद्यालय भाउन्ने	855	902	1757
बेलवारी नगरपालिका	10	धिरनाथ संफूल विश्वास मावलुवाइ .वि.	645	685	1330
बेलवारी नगरपालिका	11	लक्ष्मी मा.वि.लक्ष्मिमार्ग	1859	2186	4045
मिक्लाजुड गाउँपालिका	1	टाडि मासिरानेटार .वि.	932	755	1687
मिक्लाजुड गाउँपालिका	2	इन्द्र आ.वि.	762	835	1597
मिक्लाजुड गाउँपालिका	3	कालिका सा.वि.मा. धोवेन	1117	1320	2437
मिक्लाजुड गाउँपालिका	4	सरस्वती मा.वि.	936	997	1933
मिक्लाजुड गाउँपालिका	5	सिंहदेवी नि.वि .मा . खोलीटार	484	489	973
मिक्लाजुड गाउँपालिका	6	जनता आधारभूत विद्यालय कत्ले	720	770	1490
मिक्लाजुड गाउँपालिका	6	बक्राहा मा.वि.खामेझोडा	741	755	1496
मिक्लाजुड गाउँपालिका	7	मनोहर जनता मा.वि.छत्तिसविधे	1182	1261	2443

स्थानिय तह	वडा	मतदान केन्द्र	पुरुष	माह ला	जम्मा
मिक्लाजुङ गाउँपालिका	8	देवकोटा मा.वि.तोरीवारी	603	674	1277
मिक्लाजुङ गाउँपालिका	9	गविस भवन	804	922	1726
मिक्लाजुङ गाउँपालिका	9	बहुमुखि नि मा.वि.कसेनी	348	384	732
रंगेली नगरपालिका	1	जनप्रिय मा.वि.लक्ष्मीमार्ग सोराभागसडक	887	751	1638
रंगेली नगरपालिका	1	त्रिभुवन मा.वि.गोहिगाडा	492	443	935
रंगेली नगरपालिका	1	लक्ष्मी आधारभूत विद्यालय जमुवाहाटखोला	690	661	1351
रंगेली नगरपालिका	2	प्रगतिशील मा.बि.दौलतपुर	749	662	1411
रंगेली नगरपालिका	2	भगवति आधारभूत विद्यालय	364	288	652
रंगेली नगरपालिका	2	महेन्द्र माध्यमिक विद्यालय मगलवारे	689	610	1299
रंगेली नगरपालिका	2	लक्ष्मी आधारभूत विद्यालय लक्ष्मपुर ववियविर्ता	396	279	675
रंगेली नगरपालिका	3	ग्राम देवता प्रावि.दौलतपुर	299	200	499
रंगेली नगरपालिका	3	रत्न मारंजनी .वि.	900	817	1717
रंगेली नगरपालिका	3	सरस्वती मावि.निसानस्थान	460	419	879
रंगेली नगरपालिका	4	गणेश माचोप्राहा .वि.	1029	835	1864
रंगेली नगरपालिका	5	जनता माआमगाछीटोल .वि.	487	465	952
रंगेली नगरपालिका	5	जनता मावहुवान .वि.	1295	1149	2444
रंगेली नगरपालिका	6	आधारभूत विद्यालय मधुवनी	1094	949	2043
रंगेली नगरपालिका	6	पब्लिक मा.वि.पूर्वपट्टीको भवन	905	760	1665
रंगेली नगरपालिका	7	अभिजितदत्त आधारभूत विद्यालय	696	555	1251
रंगेली नगरपालिका	7	आदर्श माध्यमिक विद्यालय शुक्रवारे	726	594	1320
रंगेली नगरपालिका	7	निचामारी माध्यमिक विद्यालय दर्वशाघाट	563	436	999
रंगेली नगरपालिका	8	दर्वशा गाभवन .स.वि.	424	369	793
रंगेली नगरपालिका	8	महालक्ष्मी मा.वि.दर्वशावजार	1077	1007	2084
रंगेली नगरपालिका	9	पार्वती मा.वि.फर्साडागी	907	878	1785
रंगेली नगरपालिका	9	विरिन्द्र आधारभूत विद्यालय दोहमनाहाट	922	746	1668
रतुवामाई नगरपालिका	1	जनता आधारभूत विद्यालय सोनापुर	551	467	1018
रतुवामाई नगरपालिका	1	जनसेवा आधारभूत विद्यालय चुनीमारी	777	677	1454
रतुवामाई नगरपालिका	2	डोरिया आधारभूत विद्यालय डोरिया	1436	1246	2682
रतुवामाई नगरपालिका	3	भानु आधारभूत विद्यालय मिठाली	783	750	1533
रतुवामाई नगरपालिका	3	महादेवा मा.वि. महादेवाटोल	822	733	1555

स्थानिय तह	वडा	मतदान केन्द्र	पुरुष	माह ला	जम्मा
रतुवामाई नगरपालिका	4	झुक्रिया मा.वि.झुक्रियावजार	899	782	1681
रतुवामाई नगरपालिका	4	लक्ष्मी आधारभूत विद्यालय सिंधारी	994	974	1968
रतुवामाई नगरपालिका	5	उप स्वास्थ्य चौकी भवन, गोविन्दपुर	838	729	1567
रतुवामाई नगरपालिका	5	लारीकह आधारभूत विद्यालय लारीकह	691	585	1276
रतुवामाई नगरपालिका	5	लेटी मा.वि.गोविन्दपुरटोल	370	336	706
रतुवामाई नगरपालिका	5	सुनवर्षी मा.वि.	456	428	884
रतुवामाई नगरपालिका	6	सरस्वती मा.बि. काडुपाडा	765	766	1531
रतुवामाई नगरपालिका	6	सिद्धकाली मा.वि.शनिश्चरे	586	572	1158
रतुवामाई नगरपालिका	6	सौठा माठासौ .वि.	803	845	1648
रतुवामाई नगरपालिका	7	जनता प्रा.बि. डाँगीटोल	521	488	1009
रतुवामाई नगरपालिका	7	सिजुवा मासिजुवा .बि. बजार	960	988	1948
रतुवामाई नगरपालिका	7	हिमालय प्रा.बि. कपरसुका	399	404	803
रतुवामाई नगरपालिका	8	दुर्गा मा.वि.द्रामाभिष्ट	648	710	1358
रतुवामाई नगरपालिका	8	महेन्द्र माध्यामिक विद्यालय इटहरा	617	644	1261
रतुवामाई नगरपालिका	8	सरस्वती माइटहरा .वि.वजार	590	623	1213
रतुवामाई नगरपालिका	9	जनता मा.वि. ठकठके	797	852	1649
रतुवामाई नगरपालिका	9	सविक ईटहरा गा.स.वि.भवन	1028	1034	2062
रतुवामाई नगरपालिका	10	महेन्द्र मा.वि.देविस्थान	1146	1245	2391
रतुवामाई नगरपालिका	10	हिमालय माध्यामिक विद्यालय सातमडी	528	576	1104
लेटाङ नगरपालिका	1	कुईकुण्डा आधारभूत विद्यालय कुईकुण्डा	194	190	384
लेटाङ नगरपालिका	1	वाल विकास आलोखरा .वि.	600	579	1179
लेटाङ नगरपालिका	1	साग्मा मासाग्मा .वि.भोगटेनी	283	255	538
लेटाङ नगरपालिका	2	लक्ष्मी माध्यामिक विद्यालय फडानीटोल	732	852	1584
लेटाङ नगरपालिका	2	हिमचुली आधारभूत विद्यालय धोवी	719	782	1501
लेटाङ नगरपालिका	3	श्री आधारभूत विद्यालय विरनटोल	1371	1603	2974
लेटाङ नगरपालिका	4	शान्ति भगवति मा.वि.टेलिफोनटावरटोल	835	1005	1840
लेटाङ नगरपालिका	5	शिक्षा विकास मा.वि.खेरुवाविचटोल	549	631	1180
लेटाङ नगरपालिका	5	सूर्य आधारभूत विद्यालय खेरुवापुच्छरटोल	764	937	1701
लेटाङ नगरपालिका	6	महाभारत मा.वि .	810	1002	1812
लेटाङ नगरपालिका	7	ज्योती आ.वि.	177	149	326
लेटाङ नगरपालिका	7	महेन्द्र माध्यामिक विद्यालय वारंगीटोल	803	701	1504

स्थानिय तह	वडा	मतदान केन्द्र	पुरुष	माह ला	जम्मा
लेटाङ नगरपालिका	8	जाँते मामंगलवारे .वि.	1027	1009	2036
लेटाङ नगरपालिका	9	श्री माजाँते .वि.	1090	1279	2369
विराटनगर महानगरपालिका	1	पूर्वाञ्चल विश्वविद्यालय जनता आदर्श बजनसंख्या तथा विकास केन्द्र .क्या . विराटनगर	1589	1527	3116
विराटनगर महानगरपालिका	1	भुपालमानसिंह राधाकृष्ण मातिनपैनी .वि.	1787	1500	3287
विराटनगर महानगरपालिका	2	जनता माशंकरपुर .वि.	1425	1324	2749
विराटनगर महानगरपालिका	2	विराट माध्यमिक विद्यालय शनिहाट	1488	1413	2901
विराटनगर महानगरपालिका	3	पुसेट क्याम्पस	4616	4584	9200
विराटनगर महानगरपालिका	4	कंचनवाडी माध्यमिक विद्यालय, कंचनवाडी	4265	4037	8302
विराटनगर महानगरपालिका	5	आधारभूत विद्यालय कोचाखाल	3040	2928	5968
विराटनगर महानगरपालिका	5	वडा समितिको कार्यालय कोचाखाल	916	737	1653
विराटनगर महानगरपालिका	6	शिक्षा सदन मा.वि.	4985	3938	8923
विराटनगर महानगरपालिका	7	आदर्श मा.वि.	738	558	1296
विराटनगर महानगरपालिका	7	वलिका माशहिद .वि.रंगशाला	1094	1119	2213
विराटनगर महानगरपालिका	7	सत्यनारायण मा.वि, धरान रोड	587	453	1040
विराटनगर महानगरपालिका	8	सप्तकोशी बोर्डिङ्ग स्कुल	3517	3191	6708
विराटनगर महानगरपालिका	9	आन्तरिक राजश्व कार्यालय ट्राफिक चौक	1189	926	2115
विराटनगर महानगरपालिका	9	सरस्वती मा.वि.	1669	1359	3028
विराटनगर महानगरपालिका	10	भानु प्रा वि ससारी माइस्थान	3207	2906	6113



स्थानिय तह	वडा	मतदान केन्द्र	पुरुष	माह ला	जम्मा
महानगरपालिका					
विराटनगर महानगरपालिका	11	जनपथ माजनपथटोल .वि.	3080	2855	5935
विराटनगर महानगरपालिका	12	महेन्द्र मोरङ्ग आदर्श बहुमुखी क्याम्पस	3908	3514	7422
विराटनगर महानगरपालिका	13	वाल मासैनिक टोल .वि.	1915	1789	3704
विराटनगर महानगरपालिका	14	स्नातकोत्तर क्याम्पस विज्ञान भवन	2834	2255	5089
विराटनगर महानगरपालिका	15	जन विकास मा.वि.	1603	1322	2925
विराटनगर महानगरपालिका	15	वडा समितिको कार्यालय	1471	1129	2600
विराटनगर महानगरपालिका	15	विधा विकास नि.वि .मा.	1028	755	1783
विराटनगर महानगरपालिका	16	मिल्स मामिल्स .वि. ऐरिया	1933	1653	3586
विराटनगर महानगरपालिका	17	रघुपति नि.वि .मा.	1616	1138	2754
विराटनगर महानगरपालिका	17	रानी मदरसा स्कुल रानी	915	719	1634
विराटनगर महानगरपालिका	18	जनक नि मा .वि. झटियाही, बुधनगर	1143	953	2096
विराटनगर महानगरपालिका	18	जनता नि मा .वि. खोक्साहा	956	683	1639
विराटनगर महानगरपालिका	19	सार्वजनिक मा.वि. राजवंशीटोल	1605	1448	3053
सुनवर्षी नगरपालिका	1	रत्न आधारभूत विद्यालय अमरदह	1597	1496	3093
सुनवर्षी नगरपालिका	2	विरेन्द्र स.वि.मा. अमरदहटोल	694	649	1343
सुनवर्षी नगरपालिका	2	सहकारी संस्था लि. अमरदहटोल	543	505	1048
सुनवर्षी नगरपालिका	3	सरस्वती आधारभूत विद्यालय भेलाई	504	461	965
सुनवर्षी नगरपालिका	3	सार्वजनिक नि.वि .मा . वाहुनडोव	354	300	654
सुनवर्षी नगरपालिका	4	काली माभवन .वि. काशीज्यान	350	326	676
सुनवर्षी नगरपालिका	4	जनता मा.वि. गान्धिआश्रम	682	675	1357

स्थानिय तह	वडा	मतदान केन्द्र	पुरुष	माह ला	जम्मा
सुनवर्षी नगरपालिका	4	फुलवारी आधारभूत विद्यालय सुरत	517	474	991
सुनवर्षी नगरपालिका	4	श्री आधारभूत विद्यालय वटरवाडी	514	472	986
सुनवर्षी नगरपालिका	5	जनता माध्यमिक विद्यालय, नवावगञ्ज टकुवा	1661	1477	3138
सुनवर्षी नगरपालिका	6	गजाधर माकेरौन्जा .वि.	899	779	1678
सुनवर्षी नगरपालिका	6	पटियापाडा माध्यमिक विद्यालय	1014	806	1820
सुनवर्षी नगरपालिका	7	कुढैली माध्यमिक विद्यालय कुडैली	689	607	1296
सुनवर्षी नगरपालिका	7	बरडंगा मावरडंगाटोल.वि.	1102	989	2091
सुनवर्षी नगरपालिका	8	जनता आधारभूत विद्यालय खडेवारी	711	650	1361
सुनवर्षी नगरपालिका	8	हरिशचन्द्रगडी आधारभूत विद्यालय हरिशचन्द्रगढी	910	779	1689
सुनवर्षी नगरपालिका	9	आदर्श माभवन .वि.डाइनियाविर्ता	935	848	1783
सुनवर्षी नगरपालिका	9	डाइनिया गविस भवन डाइनियावजार	1135	984	2119
सुन्दरहरैँचा नगरपालिका	1	गविस भवन हरैचावजार	752	776	1528
सुन्दरहरैँचा नगरपालिका	1	जनता मापचाम .वि.	858	847	1705
सुन्दरहरैँचा नगरपालिका	1	नवजनज्योती माध्यमिक विद्यालय कुमारगाउँ	625	645	1270
सुन्दरहरैँचा नगरपालिका	2	नरसिंह आधारभूत विद्यालय मझुवा	1217	1212	2429
सुन्दरहरैँचा नगरपालिका	2	श्री मा.वि.मृगालियावजार	908	901	1809
सुन्दरहरैँचा नगरपालिका	3	जनता मा .वि.त्रिजुगा	1094	1197	2291
सुन्दरहरैँचा नगरपालिका	3	श्रीखण्ड मालोचनी .वि.	830	859	1689
सुन्दरहरैँचा नगरपालिका	4	गविस भवन	824	966	1790
सुन्दरहरैँचा नगरपालिका	4	सरस्वती आधारभूत विद्यालय चरीगुवा	1141	1268	2409
सुन्दरहरैँचा नगरपालिका	5	जनसेवा आधारभूत विद्यालय खोक्सि	1376	1505	2881
सुन्दरहरैँचा नगरपालिका	5	श्रीलाल आधारभूत विद्यालय लाटीझोडा	655	636	1291
सुन्दरहरैँचा नगरपालिका	6	गछिया आधारभूत विद्यालय स्कुलटोल	636	641	1277
सुन्दरहरैँचा नगरपालिका	6	श्रीज्योती मा.वि.तिनपैनी	943	1019	1962
सुन्दरहरैँचा नगरपालिका	6	हरिदेव आधारभूत विद्यालय पूर्वफिमरा	898	997	1895
सुन्दरहरैँचा नगरपालिका	7	पंचायत मागोठगाउँ .वि.	1218	1378	2596
सुन्दरहरैँचा नगरपालिका	7	साजिलाल आधारभूत विद्यालय गछिया	999	1093	2092
सुन्दरहरैँचा नगरपालिका	8	चिरम स्वास्थ्य स्मृति प्रतिष्ठान मृगालिया	697	795	1492
सुन्दरहरैँचा नगरपालिका	8	शिक्षा निकेतन मा.वि.सलकपुर	873	1025	1898
सुन्दरहरैँचा नगरपालिका	9	जनता मावुधवारे .वि.	1570	1727	3297

स्थानिय तह	वडा	मतदान केन्द्र	पुरुष	माह ला	जम्मा
सुन्दरहरैँचा नगरपालिका	9	मदरसा सिराजुल उलुम आधारभूत विद्यालय	735	668	1403
सुन्दरहरैँचा नगरपालिका	10	सुकुना मासुकुना .वि.	2420	2813	5233
सुन्दरहरैँचा नगरपालिका	11	जनता आधारभूत विद्यालय भुर्टाईटोल	782	845	1627
सुन्दरहरैँचा नगरपालिका	11	महेन्द्र मा.वि.गोविन्दपुर	852	866	1718
सुन्दरहरैँचा नगरपालिका	11	हिमालय आवेलेपुर .वि.	707	748	1455
सुन्दरहरैँचा नगरपालिका	12	सुकुना बहुमुखि क्याम्पस हरैँचामोड	1772	1961	3733
			<b>285933</b>	<b>277925</b>	<b>563858</b>

स्रोत : जिल्ला निर्वाचन कार्यालय मोरंग