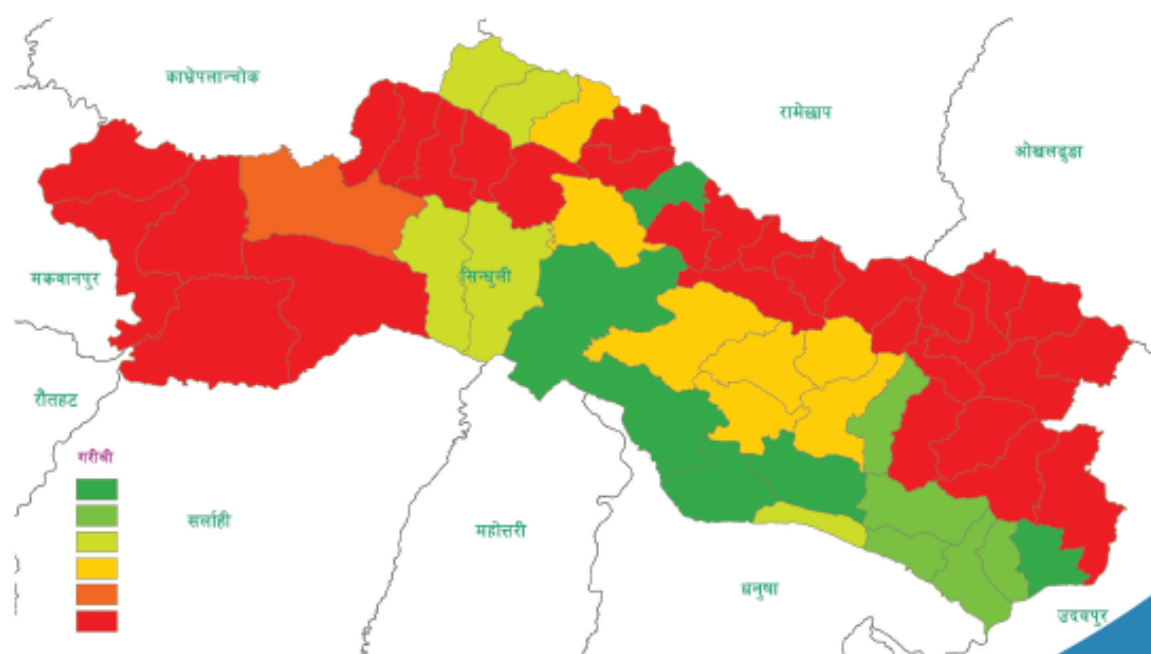



सिन्धुलीका स्थानीय तह वस्तुगत विवरण २०७८



नेपाल सरकार
राष्ट्रिय योजना आयोगको सचिवालय
केन्द्रीय तथ्याङ्क विभाग
तथ्याङ्क कार्यालय
सिन्धुली, ३०४७-५२०१२८

सिन्धुलीका स्थानीय तह वस्तुगत विवरण

२०७४



नेपाल सरकार
राष्ट्रिय योजना आयोगको सचिवालय
केन्द्रीय तथ्याङ्क विभाग
तथ्याङ्क कार्यालय सिन्धुली
सिन्धुली, रामेछाप, फोन: ०४७-५२०१२८

सिन्धुलीका स्थानीय तह वस्तुगत विवरण-२०७४

प्रकाशक	:	तथ्याङ्क कार्यालय सिन्धुली सिन्धुली, रामेछाप, फोन: ०४७-५२०९२८
सर्वाधिकार	:	प्रकाशकमा
संस्करण	:	२०७४
प्रकाशित संख्या	:	२५० प्रति
मुद्रण	:	एस प्रिन्टर्स प्रा.लि., पेप्सीकोला
कभर/लेआउट	:	एस ग्राफिक्स, बागबजार, ९८४१४५६७९१



नेपाल सरकार
राष्ट्रिय योजना आयोगको सचिवालय
केन्द्रीय तथ्याङ्क विभाग

फोन नं. : ९७७-१-४२४५९४६

९७७-१-४२४५९४७

९७७-१-४२४५९४८

९७७-१-४२२९४०६

फ्याक्स : ९७७-१-४२२७७२०

प.सं.: २०७३/७४

रामशाह पथ

थापाथली, काठमाण्डौ

च.नं.:

मन्तव्य

स्थानीय नीति निर्माता, योजनाकार, अनुसन्धानकर्ता, अध्येता र सञ्चारकर्मीहरूका लागि खण्डीकृत तथ्याङ्कको माग दिनानुदिन बढ्दै गईरहेको अनुभव हामीले गरेका छौं। खण्डीकृत तथ्याङ्कको यस्तो मागलाई राष्ट्रिय जनगणना, कृषिगणना र नमुना सर्वेक्षणमा आधारित विभिन्न सर्वेक्षणहरूले मात्र परिपूर्ति गर्न नसक्ने सन्दर्भमा गणना तथा सर्वेक्षणहरूबाट प्राप्त स्थानीय तहका तथ्याङ्क र स्थानीयस्तरका विभिन्न निकायहरूमा व्यवस्थापन गरिएका अभिलेखहरूमा छरिएर रहेका उपयोगी आँकडाहरूलाई तथ्याङ्क कार्यालयहरूले विगतका वर्षहरूमा पनि जिल्ला तहका वस्तुगत विवरणहरू तयार गरेका र तिनको अधिकतम माग तथा प्रयोग भएको अनुभव हामीले गरेका छौं। यसै सन्दर्भमा, देशको परिवर्तित स्थानीय तह अनुसारको तथ्याङ्क एकत्रित गरी आम प्रयोगकर्ताहरूको उपयोगको लागि उपलब्ध गराउने प्रयासस्वरूप केन्द्रीय तथ्याङ्क विभाग अन्तर्गतका तथ्याङ्क कार्यालयहरूले चालू आर्थिक वर्षमा गाउँपालिका/नगरपालिका प्रोफाइल तयार गरेका हुन्। यसको तयारीबाट स्थानीय तहको तथ्याङ्क भण्डार समृद्ध हुनुका साथै प्रयोगकर्ताहरूको माग निकै हदसम्म सम्बोधन भई योजनाविद्, अनुसन्धानकर्ता, विद्यार्थी, तथा सरोकारवाला हरूको निम्ति निकै सहयोगी हुने विश्वास मैले लिएको छु।

स्थानीय तहहरूका वडास्तरसम्मका तथ्याङ्कहरू संग्रहित यस्तो महत्वपूर्ण गाउँपालिका/नगरपालिका प्रोफाइल तयार गरी प्रकाशनमा ल्याउन लागेकोमा म यस कार्यको प्रशंसा गर्दछु र यसको तयारीमा संलग्न सम्पूर्ण कर्मचारी वर्गमा धन्यवाद दिन चाहन्छु। आगामी वर्षमा तथ्याङ्क कार्यालयहरूले यस प्रकाशनको अद्यावधिक नवीन संस्करणलाई पनि प्राथमिकता दिनेछन् भन्ने विश्वास मैले लिएको छु।

सुमनराज अर्याल
(महानिर्देशक)



नेपाल सरकार
राष्ट्रिय योजना आयोगको सचिवालय
केन्द्रीय तथ्याङ्क विभाग
तथ्याङ्क कार्यालय सिन्धुली
(सिन्धुली, रामेछाप)

पत्रसंख्या :-

मिति : २०७४ असार

च.नं. :-

दुई शब्द

स्थानीय तहहरूको पुन संरचना भए पछि स्थानीय तहको वडागत संरचनाको अवस्था झल्काउने उद्देश्यले तयार गरिएको यस पुस्तिकामा विभिन्न सर्वेक्षण तथा गणना एवं प्रशासनिक अभिलेखहरूबाट प्राप्त सुचनाहरूलाई गाउँपालिका तथा नगरपालिकाको तहमा प्रस्तुत गर्ने प्रयास गरिएको छ । साबिकका गाउँ विकास समिति र नगरपालिकामा तथ्यांक उत्पादन र व्यवस्थापन एवं उपयोगले प्राथमिकता नपाएको र नवनिर्मित गाउँपालिका नगरपालिकाहरू पूर्ण रुपमा कार्यान्वयन भइ नसेको अवस्थामा स्थानीय तहको तथ्यांकको अभाव पुस्तिका तयार गर्ने क्रममा समेत देखिएको छ । आगामी दिनमा स्थानीयतहहरू आफैले निति तथा योजना निर्माण देखि योजना तथा कार्यक्रमको अनुगमन एवंकार्यान्वयन गर्ने भएकाले स्थानीयस्तरको तथ्यांक आफैमा अपरिहार्य छ । आफ्नो कार्यक्रमको अनुगमन गर्न तथा कार्यक्रम कार्यान्वयन पश्चातको प्रभाव मूल्यांकन गर्नका लागि स्थानीय तहहरूलाई धेरै भन्दा धेरै तल्लो प्रशासकीय एकाईहरूको तथ्यांक आवश्यक पर्दछ । यस्ता आवश्यक सुचना तथ्यांक,राष्ट्रियस्तरका गणना तथा सर्वेक्षणले मात्र आपूर्ति गर्न नसक्ने भएकाले र राष्ट्रिय स्तरका नतिजाहरू बृहत भौगोलिक क्षेत्रमा प्रस्तुत गरिने भएकाले स्थानीय तहहरूले अब आफै सुक्ष्म स्तरमा सुचकहरू वडा वडा स्तरमा समावेश भएका यस्ता प्रोफाइलहरू तयारी गर्नु पर्ने हुन्छ । यस पुस्तिकामा सकेसम्म छरिएर रहेका खण्डकृत सुचना तथ्यांकलाई एकतृत गर्ने प्रयास गरिएको छ । यसबाट निति निर्माता, योजनाकार, सरोकारवाला एवं अध्ययन अनुसन्धान कर्तालाई पुस्तक उपयोगी हुने आशा राखिको छु ।

यस पुस्तिका निर्माणकोक्रममा विभिन्न कार्यालयले आवश्यक सुचनाहरू उपलब्ध गराई दिनु भएकामा हार्दिक आभार व्यक्त गर्दछु । साथै आ-आफ्नो जिम्मेवारी कुशलताका साथ निर्वाह गर्नु हुने कार्यालयका सम्पूर्ण कर्मचारी प्रति धन्यवाद व्यक्त गर्न चाहन्छु । पाठकवर्गमा पुस्तक प्रति आफ्नो अमूल्य सल्लाह सुझाव र टिप्पणी केही भए कार्यालयमा लिखित मौखिकरुपमा टिपाइ दिनु भई आगामी प्रकाशनलाई परिष्कृत गर्न सहयोग गरि दिनु हुन अनुरोध गर्दछु ।

चूडामणि लड्टेल

कार्यालय प्रमुख

विषयसूची

खण्ड १: सक्षिप्त परिचय

■ जिल्ला परिचय	९
१.१ जिल्लाको नामाकरण तथा ऐतिहासिक पृष्ठभूमि	१०
१.२ भू उपयोग	१०
१.३ हावापानी	१०
१.४ धार्मिक, दर्शनीय र पर्यटकीय स्थलहरू	११
१.५ व्यापारिक महत्वका स्थलहरू	११
१.६ प्रमुख साँस्कृतिक चाडपर्व एवं मेलाहरू	१२
१.७ रहनसहन र भेषभुषा	१२
१.८ जातजाती, भाषा भाषी	१२
१.९ आर्थिक आधार	१२

खण्ड २: जनसंख्यासम्बन्धी विवरण

२.१ परिचय	१३
२.२ आधारभूत जनसांख्यिक विवरण	१३
२.३ विगतका जनगणनाहरू को तुलनात्मक जनसंख्याको अवस्था	१४
■ जनसांख्यिक तथ्यांकका श्रोत	१४

खण्ड ३ : आर्थिक तथा रोजगारी

३.१ आर्थिकरूपमा सक्रिय तथा अक्सर आर्थिक रूपमा सक्रिय जनसङ्ख्या	२१
३.२ उमेर र लिङ्गानुसार आर्थिक रूपले सक्रियता	२२
३.३ पेशानुसार रोजगारीको विवरण	२३
३.४ आर्थिक काम गर्दाको हैसियत	२४
३.५ क्षेत्रानुसार रोजगारीको स्थिति	२४
३.६ आर्थिक तथा गैरआर्थिक क्रियाकलाप :	२५

खण्ड ४: स्थानीय तह निर्वाचन २०७४

खण्ड ५: भवनमा भूकम्पको असर

खण्ड ६: विविध

२७

२९

३७

गाउँपालिका तथा नगरपालिकागत बस्तुगत विवरण

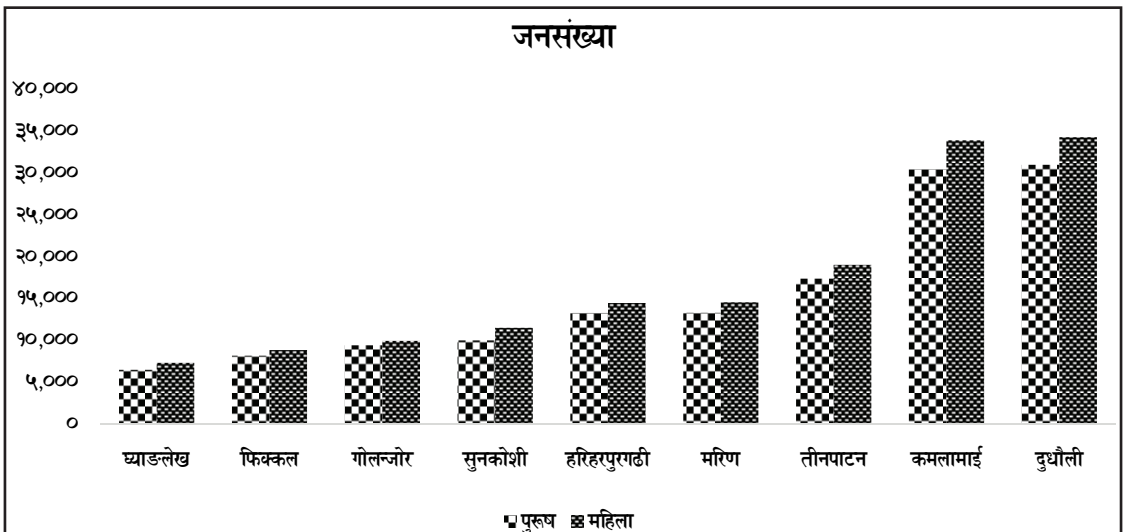
■ हरिहरपुरगढी गाउँपालिका	४०
■ मरिण गाउँपालिका	५३
■ घ्याङलेख गाउँपालिका	६२
■ कमलामाई नगरपालिका	७१
■ दुधौली नगरपालिका	८४
■ तीनपाटन गाउँपालिका	९८
■ फिक्कल गाउँपालिका	११०
■ गोलन्जोर गाउँपालिका	१२०
■ सुनकोशी गाउँपालिका	१३२

खण्ड १: सक्षिप्त परिचय

जिल्ला परिचय :

संघीय नेपालको ३ नं. प्रदेशमा पर्ने यस जिल्लामा ७ वटा गाउँपालिका र २ वटा नगरपालिका ७९ वटा वडा रहेका छन् । हाल सम्म कायम संसदीय निर्वाचन क्षेत्र यस जिल्लामा ३ वटा पर्दछन् । नेपालको मानचित्रमा २६ डिग्री ५५ मिनेट देखि २७ डिग्री २२ मिनेट उत्तरी अक्षांस र ८५ डिग्री १५ मिनेट देखि ८६ डिग्री २५ मिनेट पूर्वी देशान्तरका बिचमा सिन्धुली जिल्ला अवस्थित छ । यो जिल्लाको उत्तरमा रामेछाप, पूर्वमा उदयपुर, दक्षिणमा सिरहा, धनुषा, महोत्तरी, सर्लाही र पश्चिममा मकवानपुर तथा पश्चिम दक्षिणमा रौतहट गरी जम्मा दशवटा जिल्लाहरु संग सिमाना जोडिएको छ । दक्षिण तराई देखि उत्तर महाभारत श्रृंखला सम्म फैलिएको यो जिल्ला समुद्र सतहबाट १६८ मीटर देखि २७९७ मीटर सम्म अवस्थित छ । राणाकालमा पूर्व दुई नम्बरबाट प्रख्यात यस सिन्धुली जिल्लाको उत्तरी भागमा महाभारत श्रृंखला र दक्षिण भागमा चूरे पहाड, भित्री मधेश र बेसीले ओघटेको छ । यस जिल्लाका प्रमुख नदीहरुमा कोशी, रोशी, बागमति, तावा, कमला, मरिण बाक्सु, चदाहा, बन्दिजो, क्यानखोला, गौमति, गड्यौली, कोखाजोर, धनमना, सिम्ले, बितिजोर, अरुण ककुर लगायत यस जिल्लामा एक सय उनन्चास वटा ठूलासाना नदीहरु रहेका छन् । यस जिल्लाको अधिकांश भू भाग चुरे क्षेत्रमा पर्दछ भने बाँकी भाग मध्य पहाडी क्षेत्रमा पर्ने भएकाले यस जिल्लालाई भित्री मधेशको जिल्ला भनेर समेत चिनिन्छ । ऐतिहासिक महत्व बोकेका सिन्धुली गढि र हरिहरपुर गढिका साथै आधुनिक बि पि लोक मार्गको दुई तिहाई भाग यसै जिल्लामा पर्दछन् । यस जिल्लाको औषत लम्बाई १०६ किलो मिटर चौडाई २३.३ किलो मिटर छ तथा क्षेत्रफल २४९१ बर्ग किलो मिटर छ ।

समशितोष्ण हावापानी भएको सिन्धुली जिल्लाको पहाडी क्षेत्रमा हिउँदमा तुलनात्मक रुपमा ठण्डा हुन्छ । सुर्योदय र सुर्यास्तको समयमा न्युनतम ८ डिग्री देखि अधिकतम ३१ डिग्री सेल्सियस तापक्रम हुने यस जिल्ला जलवायुका दृष्टिबाट लाभदायक रहेको छ । अधिकांस भू भाग वनजंगलले ढाकेको यस जिल्लामा सर्पदंश र जंगली जनावारको आक्रमण प्रकोपका रुपमा रहेका छन् । नेपाल जिवनस्तर सर्वेक्षण र पछिल्ला जनगणनाका आधारमा तयार गरिएको लघुक्षेत्र अनुमानका आधारमा सिन्धुली न्यून समृद्धिस्तर भएका जिल्लाहरुको सुचीमा पर्दछ । जुनार र जंगल आर्थिक विकासको आधार मानिएको सिन्धुली जिल्ला नेपालको सबै भन्दा बढि जुनार उत्पादन गर्ने जिल्ला हो ।



१.१ जिल्लाको नामाकरण तथा ऐतिहासिक पृष्ठभूमि

सिन्धुली जिल्लाको नामाकरण सम्बन्धमा विभिन्न प्रशंगहरु जोडिएका छन । २००७ साल भन्दा अगाडीसम्म पूर्व २ नं.अन्तरगत रहेको यस जिल्लाको नाम सिन्धुली नै किन रह्यो भन्ने सम्बन्धमा एकिन तथ्यहरु भेटिएका छैनन् । प्राचिन समयमा यस क्षेत्रमा राज्य गर्ने सिन्धुल राजाको नाम बाट सिन्धुली रहन गएको हो भन्ने एक थरीकाहरुको भनाई रहेको छ ।

सिन्धुली जिल्लाको सदरमुकाम वाट करिब ११ कि.मी.को दुरीमा समुद्री सतहबाट १०७७ मीटरको उचाइमा सिद्धवावा मन्दिर छ । सिन्धुली सदरमुकामको वरपरका क्षेत्रलाई यही मन्दिरको नामबाट सिद्धस्थली पनि भनेर पुकारीन्छ । सिद्धस्थली भन्ने शब्द नै पछि अपभ्रंस भई सिन्धुली भएको हो भन्ने पनि भनाई छ ।

१.२ भू उपयोग

सिन्धुली जिल्लाको कुल भुभाग मध्ये ५७.७ प्रतिशत भूभाग चुरे पहाड क्षेत्रमा पर्दछ भने ४२.३ प्रतिशत भूभाग मध्य पहाडी क्षेत्रमा पर्दछ । भू-उपयोगको दृष्टिकोणले यस जिल्लाको कुल क्षेत्रफलको दुई तिहाई भूभाग वनजंगलले ढाकेको छ । उत्पादनको दृष्टिकोणले केही उर्वर भूमी भित्री मधेसको समथर फाँट, टार तथा वेसी र फाँटहरुले जिल्लाको खाद्यान्न आपूर्तिमा उल्लेखनीय योगदान पुऱ्याएका छन् । प्रमुख रुपमा कमला क्षेत्र र मरिण क्षेत्रमा समथर कृषियोग्य भूमि रहेको छ ।

तालिका: (क) बनक्षेत्र

स्थानीय तह	बन क्षेत्र बर्ग कि.मी.	जम्मा भूभाग बर्ग कि.मी.	बन क्षेत्रको प्रतिशत
घ्याङलेख	१२९.५	१६७.५	७७
फिक्कल	१२४.९	१८७.०	६७
गोलन्जोर	१३४.६	१८५.०	७३
सुनकोशी	९१.१	१५५.३	५९
हरिहरपुरगढी	२४१.०	३४५.२	७०
मरिण	१९८.९	२९८.५	६७
तीनपाटन	१६९.३	२८१.६	६०
कमलामाई	३४६.५	४८४.७	७१
दुधौली	२३२.२	३९२.३	५९
सिन्धुली जिल्ला	१६६७.९	२४९७.१	६७

१.३ हावापानी

यस जिल्लाको भू-धरातलिय वनावटको परिणामस्वरुप हावापानीमा समेत निकै विविधता पाउन सकिन्छ । यस जिल्लाको हावापानी विषम (उष्ण, उपोष्ण र समसितोष्ण) रहेको छ । समसितोष्ण जलवायु महाभारत क्षेत्रका करिब १२०० मिटर देखि माथि उचाईमा रहेको भागमा पाईन्छ । यहाँ हिउदमा केही जाडो र अन्य समयमा न्यानो हावापानी रहन्छ । उपोष्ण जलवायु ६०० मिटर देखि माथि १२०० मिटर सम्मका चुरे क्षेत्रमा पाईन्छ । अधिराज्यका अन्य धेरै जिल्लाको तुलनामा यस

जिल्लामा बढी वर्षा हुने गरेको तथ्यांकबाट देखिन्छ (३५५४ मिमि वर्षा भएको) । यस जिल्लाको औषत तापक्रम ५.३ देखि २८.३ सेन्टिग्रेड छ भने औषत वर्षा १४२० मिमि छ ।

१.४ धार्मिक, दर्शनीय र पर्यटकीय स्थलहरू

दर्शनीय स्थल	ठेगाना	मेला लाग्ने समय र महत्व
सिन्धुलीगढी	कमलामाई नगरपालिका ३	ऐतिहासिक, प्रयटकीय, स्थल
हरिहरपुरगढी	हरिहरपुरगढी गाउँपालिका	ऐतिहासिक, प्रयटकीय, स्थल
भद्रकाली मन्दिर	साविक भद्रकाली हाल कमलामाई	विजया दशमी तथा विभिन्न पर्वहरूमा
कमलामाई मन्दिर (माईस्थान)	कमलामाई नगरपालिका-५	माघे संक्रान्ती
कालिकामाई मन्दिर	कमलामाई नगरपालिका-५	माघे संक्रान्ती
शिद्रवावा मन्दिर	कमलामाई नगरपालिका-४	ऐतिहासिक
लंगुरेश्वर-मधुगंगा, बाबाधाम	साविक हत्पते -२ हाल दुधौली नगरपालिका	श्रावण महिना
सर्वशिवेश्वर महादेव गुफा	साविक बालाजोर-८ हाल तीनपाटन गाउँपालिका	हरितालिका तिज, ठूलीएकादशी, वालाचतुर्दशी, शिवरात्री
कुशेश्वर महादेव	साविक कुशेश्वर दुम्जा हाल सुनकोशी	सोमवार, वालाचतुर्दशी, शिवरात्री
भद्रकाली गणेश स्थान	साविक भद्रकाली ८, हाल कमलामाई	मंगलवार
सर्पे दुङ्गा	साविक सिथौली गाविस ८, हाल दुधौली	नाग पन्चमी

१.५ व्यापारिक महत्वका स्थलहरू

यस जिल्लाको व्यापार व्यावसायमा सिन्धुलीमाढी, भीमान, रातामाटा भांगाभोली, डकाहा, दुधौली, खुर्कोट, मभुवा, छाप र चकमके आदि बजारकेन्द्रहरूले महत्वपूर्ण स्थान ओगटेका छन् । उल्लेखित बजारकेन्द्रहरूमा दैनिक उपभोग्यवस्तुहरूको क्रय-विक्रयको मात्रा सवैभन्दा धेरै रहने गरेको छ । औद्योगिक उत्पादनसँग सम्बन्धित प्रतिष्ठानहरू पनि प्रायः यिनै बजारकेन्द्रहरूको आसपासमा केन्द्रीत छन् । यस्ता केन्द्रहरूलाई तलको तालिका द्वारा अझ प्रस्ट्याउन सकिन्छ ।

क्र. सं.	हाट बजारको नाम	साविक स्थान	हाट बजार लाग्ने बार	कैफियत
१	माडी बजार हाट	कमलामाई नगरपालिका ६	शनिवार	हाल कमलामाई नगरपालिका
२	भीमान बजार हाट	कमलामाई नगरपालिका १२ भीमान	शुक्रवार	
३	छाप बजार हाट	कपाकोट गा.वि.स.	शनिवार	हाल मरिण गाउँपालिका
४	डकाहा बजार	सिथौली गा.वि.स.	बुधवार	हाल दुधौली नगरपालिका
५	जगाडी बजार	हर्षाही गा.वि.स.	शनिवार	
६	मंगलपुर बजार	टाँडी गा.वि.स. हाल दुधौली नगरपालिका	मंगलवार	
७	दुधौली बजार	दुधौली गा.वि.स.	बिहवार	

क्र. सं.	हाट बजारको नाम	साबिक स्थान	हाट बजार लाग्ने बार	कैफियत
८	चकमके बजार	लाम्पानटार गा.वि.स.	शुक्रवार	हाल तीन पाटन गाउँपालिका
९	सिथौली बजार	सिथौली गा.वि.स.	सोमवार	हाल दुधौली नगरपालिका

१.६ प्रमुख साँस्कृतिक चाडपर्व एवं मेलाहरू

जातिगत र साँस्कृतिक विविधता रहेको यस जिल्लाका वासिन्दाहरूले मनाउने प्रमुख चाडपर्व र मेलाहरूमा पनि पर्याप्त विविधता पाउन सकिन्छ । ल्होछार, विजयादशमी, दिपावली, रामनवमी, माघेसक्रान्ती, साउनेसक्रान्ती, तिज, जनैपूर्णिमा, कृष्णजन्माष्टमी, बुद्धपूर्णिमा आदि यहाँका प्रमुख चाडपर्वहरू हुन् ।

१.७ रहनसहन र भेषभुषा

तामाङबहुल पहाडी जिल्ला भएकोले यहाँको रहनसहनमा प्रशस्त मात्रामा तामाङहरूको प्रभाव परेको पाइन्छ । प्रायः वस्तिहरू (Settlements) एकै स्थानमा भुपुक्क परेर (Cohesively) रहेको देखिन्छ । अधिकांश घरहरू ढुङ्गा माटो र काठबाट निर्मित तथा काठ र खर, टायल प्रयोग गरी छाना छाइएको अवस्थामा पाइन्छन् । भेषभुषाको हकमा कमिज, सुरुवाल, टोपी, पाइन्ट, पंगप, फरिया, पटुका, चोलो आदि प्रमुख वस्त्रहरू हुन ।

१.८ जातजाती, भाषा भाषी

जातीगत आधार बाट हेर्दा राष्ट्रिय जनगणना २०६८को तथ्याङ्क अनुसार सिन्धुली जिल्लामा पहिलो स्थानमा तामाङ जाती ७९५९०(२६.९५०) त्यसपछिका प्रमुख जातीहरूमा क्रमशः मगर (१४%), क्षेत्री (१३.७%), ब्राम्हण (७.८%), नेवार (६.३%), दनुवार (५.८%), कामी (४.६%) सार्की (३.६%), माभी (३.५%) आदी प्रमुख रहेका छन । यस जिल्लामा मातृ भाषा नेपाली बोल्नेको संख्या १२०१०९(४०.६%) सवै भन्दा बढि रहेको छ । भने त्यस पक्षका मातृभाषाहरूमा क्रमशः तामाङ,मगर,वान्तवा,दनुवार आदी रहेका छन ।

१.९ आर्थिक आधार

यस जिल्लाको आर्थिक पक्षको मुल आधार कृषि क्षेत्र नै हो । उद्योग र पर्यटन व्यवसाय निकै न्युन रहेको छ । राष्ट्रिय कृषि गणना २०६८ अनुसार यहाँ ५१२३३ कृषि चलन अर्थात कृषक परिवार रहेका छन । मुख्य आन्दानी कृषी हुने कृषक परिवार ८३.५९% र कृषक परिवार प्रतिशत ८८.९८% रहेको छ । स्थाई बालीहरूमा, जुनार, सुन्तला कागती, आँप, केरा भुईँ कटहर आदी प्रमुख रहेका छन । यो जिल्ला जुनार उत्पादनको लागी नेपालकै प्रथम रहेको छ ।



खण्ड २: जनसंख्यासम्बन्धी विवरण

२.१ परिचय

नेपालको कुल जनसंख्याको १.१२ प्रतिशत जनसंख्या वसोवास रहेको यस जिल्लामा तामाङ जातिको वाहुल्यता छ। यस जिल्लामा मगर, क्षेत्री, ब्राम्हण, नेवार पिछडिएका जाति लगायत अन्य जातिको पनि उल्लेख्य वसोवास रहेको छ। यस जिल्लामा लोपोन्मुख जाती हायु जाति को प्रमुख वासस्थान रहेको छ। यस जिल्लामा ६२ जातजातिहरु रहेको देखिन्छ। यि विविध जातजातीहरु लगायत यस जिल्लाको आदीवासी तामाङ,मगरका विच रहिआएका विभिन्न धर्म, संस्कृति, परम्परा र चाडपर्वहरुवाट सृजित विविध संकार र सामाजिक रहनसहनविचको विविधता भित्र एकता रहेको छ। यस जिल्लाको जनसंख्या वितरण, वनावट, संरचना सम्बन्धी आधारभूत विवरण यस खण्डमा समावेश गरिएको छ।

२.२ आधारभूत जनसांख्यिक विवरण

क्र.सं.	विवरण	जनगणना २०५८	जनगणना २०६८
१	जम्मा जनसंख्या	२७९८२१	२९६१९२
२	महिलाको जनसंख्या	१४०५४१	१५४०६९
३	पुरुषको जनसंख्या	१३९२८०	१४२१२३
४	लैंगिक अनुपात(प्रति सय महिलामा पुरुष)	९९.१०	९२.२४
५	घर परिवार संख्या	४८७५८	५७५८१
६	औषत परिवार संख्या	५.७४	५.१४
७	वार्षिक जनसंख्या वृद्धि दर	२.२३	०.५७
८	शहरी जनसंख्या र प्रतिशत	३२८३८ (११.८४%)	३९४१३ (१३.३%)
९	ग्रामिण जनसंख्या र प्रतिशत	२४६९८३ (८८.१६%)	२५६७७९ (८७.७%)
१०	जनसंख्या दोब्बर हुन लागने समय (वर्ष)	३१.३९	१२३
११	जन घनत्व (जना प्रति वर्ग कि.मि.)	११२	११९
१२	विदेश गएकाहरुको कुल जनसंख्या र प्रतिशत	२९७०(१.०७%)	१५२८७(५.१६%)
१३	अपाङ्गताको संख्या	८७२	६४६६
१४	आश्रित अनुपात	९५.८४	८९.२०
१५	वाल आश्रित अनुपात	८३.७	७४.१४
१६	बृद्ध आश्रित अनुपात	१२.११	१५.०७
१७	पुरुष घर मुली रहेको परिवार संख्या र प्रतिशत		४३४३३(७५.४३%)
१८	महिला घर मुली रहेको संख्या र प्रतिशत		१४१४८(२४.५७%)

स्रोत : राष्ट्रिय जनगणनाहरु, केन्द्रीय तथ्याङ्क विभाग

२.३ बिगतका जनगणनाहरू को तुलनात्मक जनसंख्याको अवस्था

क्र. सं.	विवरण	वि.सं. २०३८		वि.सं. २०४८		वि.सं. २०५८		वि.सं. २०६८	
		मान	प्रतिशत	मान	प्रतिशत	मान	प्रतिशत	मान	प्रतिशत
१	पुरुष	९३२५१	५०.७६	१११४०९	४९.७६	१३९२८०	४९.७७	१४२१२३	४७.९८
२	महिला	९०४५४	४९.२४	११२४९१	५०.२४	१४०५४१	५०.२३	१५४०६९	५२.०२
	कुल	१८३७०५	१००	२२३९००	१००	२७९८२१	१००	२९६१९२	१००.००

स्रोत : राष्ट्रिय जनगणनाहरू, केन्द्रीय तथ्याङ्क विभाग

जनसांख्यिक तथ्यांकका श्रोत

जनसंख्या सम्बन्धि विवरणको आधारभूत र महत्वपूर्ण श्रोत जनगणना नै हो। जनगणना ठूलो मात्राको तथ्यांकिय क्रियाकलाप भएकाले यो छोटो छोटो अवधिमा सञ्चालन गरि रहन सम्भव हुँदैन। नेपालमा प्रत्येक दश दश वर्षमा जनगणना गरिने गर्दछ। पञ्जिकरण सम्बन्धि विवरण र प्रक्रिया व्यवस्थित र वैज्ञानिकहुने हो भने जनगणनाहरूको बिचको अन्तरालमा सहजै जनसांख्यिक सूचकहरू अद्यावधिक हुन्छन्। तर आधिकारिक तथ्यांकको न्युन उपयोग हुने चलन भएको हाम्रो देशमा पछिल्लो जनगणनाका नतिजाहरू अर्को जनगणना सम्म नै सान्दर्भिक हुने गर्दछ। यसै गरी समय समयमा हुने नियमित एवं आवधिक प्रकृतिका सर्वेक्षण तथा प्रशासनिक अभिलेखहरूले समेत जनसंख्या सम्बन्धि विवरणहरूको आपूर्ति भई राखेको हुन्छ। कतिपय कानुनी प्रावधानहरूले पछिल्लो जनगणनालाई नै जनसांख्यिक तथ्यांकको आधरिक आधार मान्ने गरेको हुन्छ। तर पनि व्यापक क्षेत्र ओघटेर गरिएको सर्वेक्षणको नतिजालाई व्यवहारिक रूपमा प्रयोग गरेको खण्डमा डाटा ग्यापको समस्यालाई सम्बोधन गर्न सकिन्छ। यसैले २०७२ सालको अन्त्य तिर गरिएको भूकम्प सम्बन्धि एउटा गणना कार्यलाई यहाँ आधार मानेर सूचकहरू उत्पादन गरिएको छ। २०७२ सालको भूकम्पबाट अति प्रभावित जिल्लाहरू मध्ये ११ जिल्लामा भूकम्प प्रभावित आवास पूनः निर्माण लगत संकलन कार्यक्रमबाट जनसंख्या सम्बन्धि विवरण संकलन गरिएको हुदाँ यस पुस्तकमा जनसंख्या सम्बन्धि विवरण सोही अनुसार अद्यावधिक गरिएको छ। लाभग्राही पहिचानको गर्नका लागि विशिष्ट परिस्थितीमा उक्त गणना कार्य गरिएको हुँदा कतिपय सुचकहरू अघिल्ला गणना संग तुलना गर्दा प्रयोक्ताले सावधानी अपनाउन उत्तिकै जरुरी छ तथापी शिक्षा स्वास्थ्य र चेतनाका क्षेत्रमा राज्यले गरेका पछिल्ला लगानीको प्रतिफल समिक्षा गर्न यी सुचकहरूले महत्वपूर्ण भूमिका खेल्न सक्दछन्।

लाभग्राहीको पहिचानको लागि गरिएको भूकम्प प्रभावित आवास पूनः निर्माण लगत संकलन कार्यक्रमको उद्देश्य नै निजी आवासीय घरहरूको पहिचान गर्नु भएकाले उक्त गणना कार्य निजी घरहरूमा र तिनमा बस्ने परिवार मात्र सिमित थियो। तर जनगणनामा संस्थागत आवासहरू समेत गणनाको दायरा भित्र पर्ने हुन्छ। यसर्थ यी तथ्यांकको प्रयोग र तुलना गर्दा यी विषयमा ध्यान दिनु पर्ने हुन्छ। सबै गणना एवं सर्वेक्षणमा सन्दर्भ समयको ठूलो महत्व हुन्छ तर लाभग्राही पहिचानका लागि गरिएको यस सर्वेक्षणमा गणना अवधि लामो भएकाले सन्दर्भ समयका लागि केही व्यवहारगत लचकता अपनाइएको थियो।

तालिका १ : अक्सर बसोबासका आधारमा स्थानीय तहको जनसंख्या

गाउँपालिका/ नगरपालिका	अक्सर बसोबास गर्ने			अनुपस्थित स्वदेश		अनुपस्थित विदेश		अज्ञात	
	पुरुष	महिला	जम्मा	पुरुष	महिला	पुरुष	महिला	पुरुष	महिला
दुधौली	३१२४९	३५७६६	६७०१५	३०७४	१७४३	३१८२	२११	३९	३

गाउँपालिका/ नगरपालिका	अक्सर बसोबास गर्ने			अनुपस्थित स्वदेश		अनुपस्थित विदेश		अज्ञात	
	पुरुष	महिला	जम्मा	पुरुष	महिला	पुरुष	महिला	पुरुष	महिला
घ्याङलेख	६५५२	७३६२	१३९१४	११३१	१००१	१०९३	७८	८	
गोलन्जोर	९४८५	१००७४	१९५५९	१९०१	१३३०	६२१	७१	२०	
हरिहरपुरगढी	१२९१२	१४४२०	२७३३२	२४७०	२१२३	१६२४	१७०	१३	४
कमलामाई	३१४८१	३५१५०	६६६३१	४००९	२६१२	३००४	२९४	४२	१२
मरिण	१२६३८	१४५२०	२७१५८	१८५१	१३४२	१६०२	१०१	२०	३
फिक्कल	८४१७	९१८५	१७६०२	१३१३	९००	६६७	६२	१३	१
सुनकोशी	१०४०७	११३३५	२१७४२	४२८२	३९२६	१२२०	१६९	३७	१
तिनपाटन	१७८८३	१९३३९	३७२२२	२३११	१४७६	१५१३	६६	२६	५
सुन्धुली	१४१०२४	१५७१५१	२९८१७५	२२३४२	१६४५३	१४५२६	१२२२	२१८	२९

श्रोत: भूकम्प प्रभावित आवास पुनः निर्माण लगत संकलन कार्यक्रम, २०७४, केन्द्रीय तथ्याङ्क विभाग

तालिका २ : उमेर समुह बर्षगत जनसंख्या वितरण

उमेर समुह बर्ष बर्ष	जनगणना २०६८			लगत संकलन कार्यक्रम २०७४		
	पुरुष	महिला	जम्मा	पुरुष	महिला	जम्मा
० - ४	१५२८८	१४६३८	२९९२६	१५,७८०	१५,१००	३०,८८०
५ - ९	१७१४७	१६६९०	३३८३७	२०,३४६	२०,०६१	४०,४०७
१० - १४	१९९९५	२००७१	४००६६	२२,१९९	२२,१९४	४४,३९३
१४ - १९	१५८९६	१८८६८	३४७६४	१५,९६५	१८,३१९	३४,२८४
२० - २४	१०३३०	१४०८१	२४४११	८,८२२	१३,२९९	२२,१२१
२५ - २९	८६१९	११७९९	२०४१८	७,५५४	११,२८३	१८,८३७
३० - ३४	८१२५	१०५०८	१८६३३	६,६१५	९,०७६	१५,६९१
३५ - ३९	६६६३	८६१५	१५२७८	७,१९१	८,६६६	१५,८५७
४० - ४४	७४५०	८४६०	१५९१०	७,१५४	७,७९६	१४,९५०
४५ - ४९	७५२१	७९०७	१५४२८	६,२८९	६,३९१	१२,६८०
५० - ५४	६४२९	६७९९	१३२२८	५,५८३	५,२९३	१०,८७६
५५ - ५९	५१०१	५१५४	१०२५५	४,३४०	४,२७३	८,६१३
६० - ६४	४३६५	४५२९	८८९४	३,९४५	४,०१६	७,९६१
६५ - ६९	३१५३	३४३३	६५८६	२,९९७	२,९५३	५,९५०
७० - ७४	२२९२	२३९५	४६८७	२,०५५	२,०५३	४,१०८
७५ भन्दा माथि	२६५०	३२०४	५८५४	२,५६६	२,९९९	५,५६५
जम्मा	१४१०२४	१५७१५१	२९८१७५	१३९,४०१	१५३,७७२	२९३,१७३

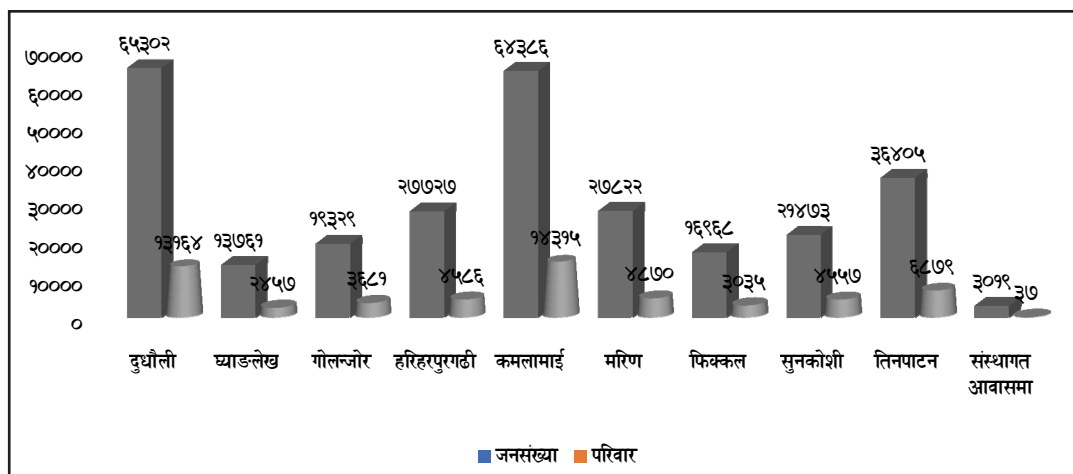
श्रोत: भूकम्प प्रभावित आवास पुनः निर्माण लगत संकलन कार्यक्रम, २०७४ र राष्ट्रिय जनगणनाको प्रतिवेदन: २०६८ केन्द्रीय तथ्याङ्क विभाग

तालिका नं. ३: घर, परिवार, जनसंख्या, परिवार आकार

गाउँपालिका/ नगरपालिका	जनसंख्या			परिवार मूली			औषत परिवारको आकार
	पुरुष	महिला	जम्मा	पुरुष	महिला	जम्मा	
दुधौली	३१००४	३४२९८	६५३०२	९९१६	३२४८	१३१६४	४.९६
घ्याङलेख	६४७१	७२९०	१३७६१	१८३२	६२५	२४५७	५.६०
गोलन्जोर	९४००	९९२९	१९३२९	३१०३	५७८	३६८१	५.२५
हरिहरपुरगढी	१३२७५	१४४५२	२७७२७	३७९६	७९०	४५८६	६.०५
कमलामाई	३०४६२	३३९२४	६४३८६	९७००	४६१५	१४३१५	४.५०
मरिण	१३२८२	१४५४०	२७८२२	३७७३	१०९७	४८७०	५.७१
फिक्कल	८१४३	८८२५	१६९६८	२६१५	४२०	३०३५	५.५९
सुनकोशी	९९८८	११४८५	२१४७३	३१७६	१३८१	४५५७	४.७१
तिनपाटन	१७३७६	१९०२९	३६४०५	५४८८	१३९१	६८७९	५.२९
संस्थागत आवासमा	२७२२	२९७	३०१९			३७	८१.५९
सिन्धुली जम्मा	१४२१२३	१५४०६९	२९६१९२			५७५८१	५.१४

स्रोत: राष्ट्रिय जनगणनाको प्रतिवेदन: २०६८

चित्र नं. १: घर, परिवार, जनसंख्या, परिवार आकारको स्थानीय तहगत वितरण



स्रोत: राष्ट्रिय जनगणनाको प्रतिवेदन: २०६८

तालिका नं. ४: धर्म, भाषा र जातजाति अनुसार जनसंख्याको संरचना (५ वटा)

धर्म	संख्या	प्रतिशत	भाषा	संख्या	प्रतिशत	जात जाति	संख्या	प्रतिशत
हिन्दु	१९०९५२	६४.४७	नेपाली	१४२७१२	४८.१८	तामाङ	७९५९०	२९.०५
बौद्ध	९०१३६	३०.४३	तामाङ	७७०६३	२६.०२	मगर	४४१४६	१६.११
प्रकृति	९७३६	३.२९	मगर	३२१००	१०.८४	क्षेत्री	४०४५९	१४.७७

धर्म	संख्या	प्रतिशत	भाषा	संख्या	प्रतिशत	जात जाति	संख्या	प्रतिशत
क्रिश्चियन	२८९७	०.९८	दनुवार	१६९४१	५.७२	बाम्हण	२३०७७	८.४२
किराँत	१०२४	०.३५	नेवार	६९६१	२.३५	नेवार	१८६०२	६.७९

स्रोत: राष्ट्रिय जनगणनाको प्रतिवेदन: २०६८

तालिका नं. ५: घर, परिवार, जनसंख्या, परिवार आकारको वडागत वितरण

गाउँपालिका/ नगरपालिका	जनसंख्या			परिवार मूली			औषट परिवारको आकार
	पुरुष	महिला	जम्मा	पुरुष	महिला	जम्मा	
दुधौली	३१००४	३४२९८	६५३०२	९९१६	३२४८	१३१६४	४.९६
घ्याङलेख	६४७१	७२९०	१३७६१	१८३२	६२५	२४५७	५.६०
गोलन्जोर	९४००	९९२९	१९३२९	३१०३	५७८	३६८१	५.२५
हरिहरपुरगढी	१३२७५	१४४५२	२७७२७	३७९६	७९०	४५८६	६.०५
कमलामाई	३०४६२	३३९२४	६४३८६	९७००	४६१५	१४३१५	४.५०
मरिण	१३२८२	१४५४०	२७८२२	३७७३	१०९७	४८७०	५.७१
फिक्कल	८१४३	८८२५	१६९६८	२६१५	४२०	३०३५	५.५९
सुनकोशी	९९८८	११४८५	२१४७३	३१७६	१३८१	४५५७	४.७१
तिनपाटन	१७३७६	१९०२९	३६४०५	५४८८	१३९१	६८७९	५.२९
संस्थागत आवासमा	२७२२	२९७	३०१९			३७	८१.५९
सिन्धुली जम्मा	१४२१२३	१५४०६९	२९६१९२			५७५८१	५.१४

स्रोत: राष्ट्रिय जनगणनाको प्रतिवेदन: २०६८

तालिका नं. ६: स्थायी सम्पत्ति माथिको स्वामित्वमा लैंगिक अवस्था

गाउँपालिका/ नगरपालिका	घरधनिको लिङ्ग				जम्मा
	पुरुष		महिला		
	संख्या	प्रतिशत	संख्या	प्रतिशत	
दुधौली	१०,५२४	७२.८१	३,९३१	२७.१९	१४,४५५
घ्याङलेख	२,३७९	८२.१२	५१८	१७.८८	२,८९७
गोलन्जोर	३,८५२	८५.७३	६४१	१४.२७	४,४९३
हरिहरपुरगढी	४,०५८	८०.०६	१,०११	१९.९४	५,०६९
कमलामाई	१०,३९७	६७.५२	५,००२	३२.४८	१५,३९९
मरिण	४,३७७	७८.७९	१,१७८	२१.२१	५,५५५
फिक्कल	३,२१६	८७.२०	४७२	१२.८०	३,६८८
सुनकोशी	४,८५९	८२.९३	१,०००	१७.०७	५,८५९
तिनपाटन	६,२५६	७७.३०	१,८३७	२२.७०	८,०९३
जम्मा	४९,९१८	७६.२०	१५,५९०	२३.८०	६५,५०८

श्रोत: भूकम्प प्रभावित आवास पुनः निर्माण लगत संकलन कार्यक्रम, २०७४

तालिका नं. ७: १० वर्ष भन्दा माथिको जनसंख्याको वैवाहिक अवस्था

गाउँपालिका/ नगरपालिका	अबिबाहित	बिबहित	बिधुर या बिधुवा	पारपाचुके भएका	छुट्टिएका	जम्मा
दुधौली	१८,१५१	३१,३५४	२,५९२	६१	३४९	५२,५०७
ध्याङलेख	३,९९४	५,९४१	५५९	१५	३६	१०,५४५
गोलन्जोर	५,४७०	९,०२५	८८५	१५	८७	१५,४८२
हरिहरपुरगढी	७,५३८	११,८८४	८११	३६	७८	२०,३४७
कमलामाई	१८,८२५	३२,१३४	२,८०२	७३	३३७	५४,१७१
मरिण	७,४८२	११,८७९	९०१	१७	११०	२०,३८९
फिक्कल	५,०३८	७,४२२	७००	११	७०	१३,२४१
सुनकोशी	५,७९०	१०,९००	१,१२१	२८	१०१	१७,९४०
तिनपाटन	१०,५२७	१७,७२३	१,३२२	२७	१९०	२९,७८९
जम्मा	८२,८१५	१३८,२६२	११,६९३	२८३	१,३५८	२३४,४११

श्रोत: भूकम्प प्रभावित आवास पुनः निर्माण लगत संकलन कार्यक्रम, २०७४

तालिका नं. ८: पहिलो विवाह गर्दाको औषत उमेर

गाउँपालिका/ नगरपालिका	औषत बर्ष		मध्यिका बर्ष	
	पुरुष	महिला	पुरुष	महिला
दुधौली	२०.०७	१७.१९	१९	१७
ध्याङलेख	१९.९०	१८.५६	१९	१८
गोलन्जोर	२१.११	१७.५९	२१	१७
हरिहरपुरगढी	१९.१५	१७.५१	१८	१७
कमलामाई	२१.३३	१७.७१	२१	१७
मरिण	१९.४३	१७.७८	१९	१७
फिक्कल	२१.०८	१७.७६	२०	१७
सुनकोशी	२०.८५	१७.५२	२०	१७
तिनपाटन	२०.८४	१७.६६	२०	१७
जम्मा	२०.५३	१७.६०	२०	१७

स्रोत: राष्ट्रिय जनगणनाको प्रतिवेदन: २०६८

तालिका नं. ९: पांच बर्ष भन्दा माथिको साक्षरता

गाउँपालिका/ नगरपालिका	पुरुष		महिला		जम्मा	
	साक्षर	निरक्षर	साक्षर	निरक्षर	साक्षर	निरक्षर
दुधौली	८०.४९	१९.५१	६८.९८	३१.०२	७५.९३	२४.०७

गाउँपालिका/ नगरपालिका	पुरुष		महिला		जम्मा	
	साक्षर	निरक्षर	साक्षर	निरक्षर	साक्षर	निरक्षर
घ्याङलेख	८४.१३	१५.८७	७१.१५	२८.८५	७९.९१	२०.०९
गोलन्जोर	८३.७८	१६.२२	७०.८	२९.२	८०.३	१९.७
हरिहरपुरगढी	८३.६९	१६.३१	७५.५५	२४.४५	८१.१७	१८.८३
कमलामाई	८६.६९	१३.३१	७५.५६	२४.४४	८२.५१	१७.४९
मरिण	७८.२६	२१.७४	६६.५६	३३.४४	७३.९	२६.१
फिक्कल	८२.७४	१७.२६	७२.१४	२७.८६	७९.५३	२०.४७
सुनकोशी	८३.७६	१६.२४	६७.६८	३२.३२	८१.१	१८.९
तिनपाटन	८३.७९	१६.२१	७४.८८	२५.१२	८१.२	१८.८
जम्मा	८३.१५	१६.८५	७१.८७	२८.१३	७९.४६	२०.५४

श्रोत: भूकम्प प्रभावित आवास पुनः निर्माण लगत संकलन कार्यक्रम, २०७४

तालिका नं. १०: उच्च शिक्षा हासिल गर्नेको शैक्षिक क्षेत्र

उत्तिर्ण गरेको तह	तह				
	प्रमाण पत्र	स्नातक	स्नातकोत्तर	पिएचडि	जम्मा
मानविकी र कला	१,४२६	५०५	१९०	२	२,१२३
व्यापार र प्रशासन	४८४	१५४	३८	०	६७६
शिक्षा	२,९७१	६७०	१३३	१	३,७७५
विज्ञान	१५०	६३	२३	०	२३६
स्वास्थ्य	१४५	३९	१५	०	१९९
इन्जिनियरि, उद्योग र निर्माण	२१	२०	१०	०	५१
कानून	३९	२२	६	०	६७
सामाजिक र व्यवहारिक विज्ञान	१८२	१२६	८२	२	३९२
गणित तथा तथ्याङ्क	८३	३०	२६	०	१३९
कृषि, वन तथा माछापालन	२६	५	३	०	३४
कम्प्युटर	६	३	०	०	९
पत्रकारिता र सूचना	२	०	०	०	२
अन्य	०	०	१	०	१
उल्लेख नभएको	१,२९५	२१७	४९	२	१,५६३
जम्मा	६,८३०	१,८५४	५७६	७	९,२६७

स्रोत: राष्ट्रिय जनगणनाको प्रतिवेदन: २०६८

तालिका नं. ११: तालिका अपाङ्गता सम्बन्धि विवरण

गाउँपालिका/ नगरपालिका	शारीरिक अपाङ्गता	दृष्टि सम्बन्धि अपाङ्गता	श्रवण सम्बन्धि अपाङ्गता	श्रवण दृष्टि सम्बन्धि अपाङ्गता	स्वर बोलाई	मानसिक	बौद्धिक अपाङ्गता	बहु अङ्ग अपाङ्गता	जम्मा
दुधौली	४५५	१६७	१३०	१६	२०४	४९	३२	५५	१,१०८
घ्याङलेख	११०	७३	३६	६	३७	१३	६	११	२९२
गोलन्जोर	२७२	७०	६८	८	९६	११	१५	४४	५८४
हरिहरपुरगढी	२७२	१६६	१२९	३१	११८	२७	१३	५१	८०७
कमलामाई	५५६	२१८	२२८	२२	२७७	१००	२४	६२	१,४८७
मरिढा	२७८	१४७	११९	८	७९	२४	३९	५१	७४५
फिक्कल	१५३	४८	६८	२	४६	६	१०	२५	३५८
सुनकोशी	१७८	५२	५४	६	८९	२४	१२	१५	४३०
तिनपाटन	२५१	८७	९९	७	९६	३३	२०	६२	६५५
सिन्धुली	२,५२५	१,०२८	९३१	१०६	१,०४२	२८७	१७१	३७६	६,४६६

स्रोत: राष्ट्रिय जनगणनाको प्रतिवेदन: २०६८

जिवनस्तर

तालिका नं. १२ लघुक्षेत्र अनुमानका आधारमा तयार गरिएको प्रतिवेदनका आधारमा
यस जिल्लाको गरीबीको अवस्था

गाउँपालिका/ नगरपालिका	दुधौली	घ्याङलेख	गोलन्जोर	हरिहरपुरगढी	कमलामाई	मरिण	फिक्कल	सुनकोशी	तिनपाटन	सिन्धुली
गरीबको प्रतिशत	३२.४८	५४.६५	५१.२१	५०.८०	२४.२८	४२.७०	५५.७६	३८.०८	३९.७८	३८.३२

स्रोत: केन्द्रीय तथ्याङ्क विभाग



खण्ड ३ : आर्थिक तथा रोजगारी

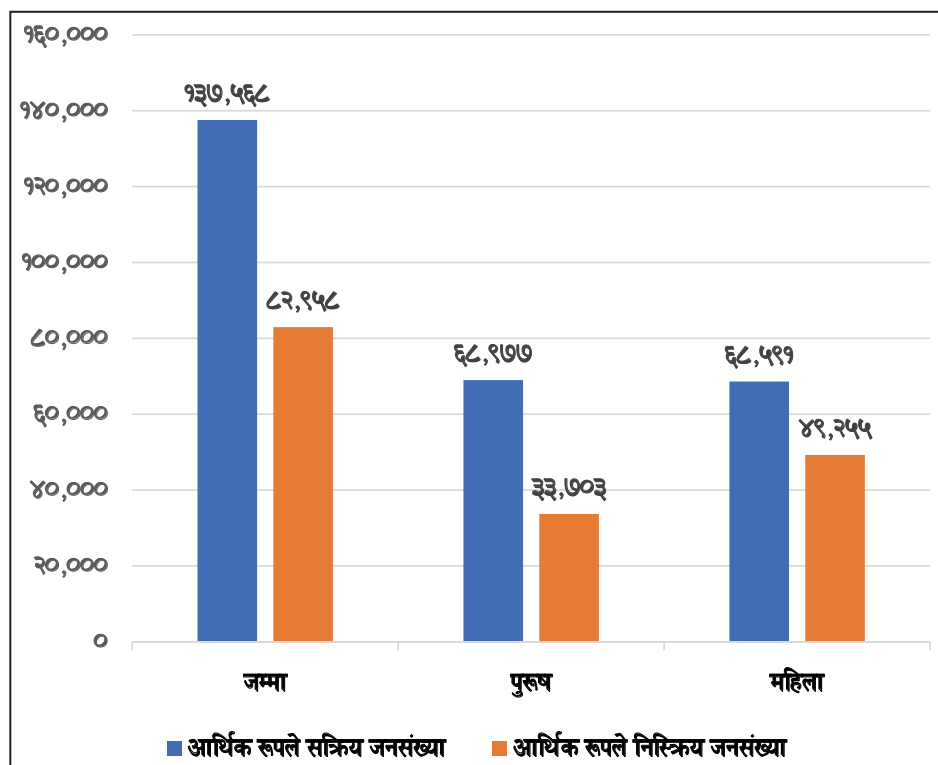
३.१ आर्थिकरूपमा सक्रिय तथा अक्सर आर्थिक रूपमा सक्रिय जनसङ्ख्या

आर्थिक रूपमा सक्रिय जनसङ्ख्या (Economically Active Population) दश वर्ष वा सो भन्दा माथिल्लो उमेरका कुल जनसङ्ख्यामध्ये विगत १२ महिना (गणनाको दिनको) मा कम्तिमा एक महिना आर्थिक काम (कृषि/आफ्नै खेतिपाती, तलव/ज्याला, आफ्नै गैरकृषि व्यावसाय, विस्तारित आर्थिक काम र कामको खोजी) मा संलग्न जनसङ्ख्या नै आर्थिकरूपमा सक्रिय जनसङ्ख्या हो ।

अक्सर आर्थिकरूपमा सक्रिय जनसङ्ख्या (Usually Economically Active Population) दश वर्ष वा सो भन्दा माथिल्लो उमेरका आर्थिकरूपमा सक्रिय कुल जनसङ्ख्या मध्ये विगत १२ महिना (गणनाको दिनको) मा कम्तिमा ६ महिना वा सो भन्दा बढि अवधि आर्थिक काम (कृषि/आफ्नै खेतिपाती, तलव/ज्याला, आफ्नै गैरकृषि व्यावसाय, विस्तारित आर्थिक काम र कामको खोजी) मा संलग्न जनसङ्ख्या नै अक्सर आर्थिकरूपमा सक्रिय जनसङ्ख्या हो ।

सिन्धुली जिल्लामा दश वा सो भन्दा माथिल्लो उमेरका कुल जनसंख्या २,२१,८८६ मा ६२ प्रतिशत मानिस आर्थिक रूपमा सक्रिय देखिन्छन् । जसमा पुरुष ६७ प्रतिशत र महिला ५८ प्रतिशत रहेका छन् । आर्थिक रूपले निस्क्रिय रहेको ३७ प्रतिशत देखिन्छ । आर्थिक रूपले निस्क्रिय रहनुको मुख्य कारणहरूमा अध्ययन, घरधन्दा, बृद्धावस्था, जिर्णरोग मुख्य देखिन्छ ।

आर्थिक रूपले सक्रिय र निस्क्रिय जनसंख्या : २०६८



तालिका १३: अक्सर आर्थिकरूपमा सक्रिय जनसंख्यातथा निस्क्रिय (१० वर्ष वा सो भन्दा माथिल्लो उमेरका)

उमेर समूह वर्ष	१० वा सो भन्दा माथिको जनसंख्या			आर्थिक रूपले सक्रिय जनसंख्या			आर्थिक रूपले निस्क्रिय जनसंख्या			उल्लेख नभएको		
	जम्मा	पुरुष	महिला	प्रतिशत			प्रतिशत			प्रतिशत		
				जम्मा	पुरुष	महिला	जम्मा	पुरुष	महिला	जम्मा	पुरुष	महिला
१० - १४	४४,३९३	२२,१९९	२२,१९४	१७	१८	१५	८२	८१	८४	१	१	१
१५ - १९	३४,२८४	१५,९६५	१८,३१९	३९	४१	३७	६०	५८	६२	१	१	१
२० - २४	२२,१२१	८,८२२	१३,२९९	७३	७६	७१	२६	२३	२८	१	०	१
२५ - २९	१८,८३७	७,५५४	११,२८३	८७	९५	८१	१२	४	१८	१	१	१
३० - ३४	१५,६९१	६,६१५	९,०७६	८९	९७	८४	१०	३	१६	१	१	१
३५ - ३९	१५,८५७	७,१९१	८,६६६	९१	९८	८५	८	२	१४	०	०	०
४० - ४४	१४,९५०	७,१५४	७,७९६	९१	९८	८४	९	२	१६	०	०	०
४५ - ४९	१२,६८०	६,२८९	६,३९१	९१	९८	८४	९	२	१५	०	०	०
५० - ५४	१०,८७६	५,५८३	५,२९३	८९	९६	८०	११	३	१९	०	०	०
५५ - ५९	८,६१३	४,३४०	४,२७३	८६	९६	७७	१३	४	२३	०	०	१
६० - ६४	७,९६१	३,९४५	४,०१६	७७	९०	६५	२२	१०	३४	१	०	१
६५ - ६९	५,९५०	२,९९७	२,९५३	६७	८१	५२	३३	१९	४७	१	०	१
७० - ७४	४,१०८	२,०५५	२,०५३	५१	६८	३५	४८	३१	६५	१	१	०
७५	५,५६५	२,५६६	२,९९९	२४	३७	१३	७५	६३	८६	१	०	१
जम्मा	२२१,८८६	१०३,२७५	११८,६११	६२	६७	५८	३७	३३	४२	९	५	९

स्रोत: राष्ट्रिय जन गणनाको प्रतिवेदन: २०६८

तालिका १४: अक्सर आर्थिकरूपमा सक्रिय नहुनुको प्रमुख कारणअनुसार जनसंख्या (१० वर्ष वा सो भन्दा माथिल्लो उमेरका)

सक्रिय नहुनुको कारण	१० वर्ष वा माथिल्लो उमेरको जनसङ्ख्या					
	जम्मा	प्रतिशत	पुरुष	प्रतिशत	महिला	प्रतिशत
अध्ययन	६९,६३०	६९.१३	३४,६५०	८४.३६	३४,९८०	५८.६४
घरधन्दा	१९,३२६	१९.१९	१,१३९	२.७७	१८,१८७	३०.४९
वृद्धावस्था	६,६३४	६.५९	२,५५३	६.२२	४,०८१	६.८४
पेन्सन/आयस्ता	५२७	०.५२	३६१	०.८८	१६६	०.२८
अपाङ्गता	१,१४४	१.१४	६८६	१.६७	४५८	०.७७
जीर्ण रोगी	१,१०८	१.१०	५४१	१.३२	५६६	०.९५
अन्य	६७५	०.६७	३७७	०.९२	२९८	०.५०
उल्लेख नभएको	१,६८४	१.६७	७६७	१.८७	९१६	१.५४
सबै कारण	१००,७२८	१००	४१,०७४	१००	५९,६५२	१००

स्रोत: राष्ट्रिय जनगणनाको प्रतिवेदन: २०६८

३.२ उमेर र लिङ्गअनुसार आर्थिक रूपले सक्रियता

उमेर समूहको आधारमा आर्थिकरूप ले सक्रिय जनसंख्यामा २५-२९ वर्षका उच्च संलग्नता रहेको छ। त्यसपछि २०-२४ वर्ष, ३५-३९ वर्ष, ३०-३४ वर्ष र ४०-४४ वर्षका व्यक्तिहरूको संलग्नता क्रमशः बढी रहेको छ। महिला र पुरुषको तुलना गर्दा आर्थिक रूपले पुरुषको संलग्नता बढी देखिएको छ।

तालिका १५ : उमेर समूह अनुसार आर्थिक रूपले सक्रिय र निष्क्रिय जनसंख्या

लिङ्ग	उमेर समूह	१० वा सो भन्दा माथिको कुल जनसंख्या	अक्सर सक्रिय		अक्सर निष्क्रिय	आर्थिक रूपले निष्क्रिय	उल्लेख नभएको
			रोजगार	बेरोजगार			
पुरुष	१० - १४	२२,१९९	८५६	४०	३०४४	१८०२२	२३७
	१५ - १९	१५,९६५	३६२१	२३०	२७७१	९२१२	१३१
	२० - २४	८,८२२	५७७३	२६१	७०१	२०४८	३९
	२५ - २९	७,५५४	६९११	१८१	८३	३२१	५८
	३० - ३४	६,६१५	६२५२	८४	६०	१७६	४२
	३५ - ३९	७,१९१	६१७९	२४	६३	११८	८
	४० - ४४	७,१५४	६९५५	४१	३०	११३	१५
	४५ - ४९	६,२८९	६०५३	४७	४७	१३४	८
	५० - ५४	५,५८३	५२९५	८	८३	१८८	८
	५५ - ५९	४,३४०	४०९४	०	७०	१६९	७
	६० - ६४	३,९४५	३४७१	१५	५६	३९५	८
	६५ - ६९	२,९९७	२३४९	८	८०	५६१	०
	७० - ७४	२,०५५	१२५८	०	१३३	६३९	२६
	७५ +	२,५६६	७९९	०	१५१	१६०७	८
	जम्मा	१०३,२७५	६०६६७	९३९	७३७१	३३७०३	५९५
महिला	१० - १४	२२,१९४	१२७९	०	२१३१	१८५७७	२०७
	१५ - १९	१८,३१९	४५७८	३१	२२०५	११४१४	९२
	२० - २४	१३,२९९	८१९०	९३	११७५	३७५६	८५
	२५ - २९	११,२८३	८४१४	५०	७१९	२००९	९१
	३० - ३४	९,०७६	६८७१	५५	६६५	१४३९	४७
	३५ - ३९	८,६६६	६७६७	३४	६०७	१२१७	४१
	४० - ४४	७,७९६	५९०२	३३	६०८	१२२०	३३
	४५ - ४९	६,३९१	४८००	२२	५६४	९७५	३०
	५० - ५४	५,२९३	३८१०	२५	४१३	१०२८	१७
	५५ - ५९	४,२७३	२८४६	२१	४१२	९६६	२८
	६० - ६४	४,०१६	२२५१	१७	३४३	१३७२	३४
	६५ - ६९	२,९५३	१२५५	०	२७९	१३८१	३८
	७० - ७४	२,०५३	५३६	०	१८८	१३२८	०
	७५ +	२,९९९	३१४	०	८८	२५७३	२४
	जम्मा	११८,६११	५७८१३	३८०	१०३९८	४९२५४	७६६

स्रोत: राष्ट्रिय जनगणनाको प्रतिवेदन: २०६८

३.३ पेशाअनुसार रोजगारीको विवरण

राष्ट्रिय जनगणना २०६८ का अनुसार सबै भन्दा कृषि क्षेत्रमा दक्ष तथा अर्ध दक्ष जनशक्तिका रूपमा

मानिसहरु (७८.७२ प्रतिशत) सक्रिय छन् । यसै गरी औजार र सम्बन्धित सामानका विक्री कामदार ४.३५ प्रतिशत र सेवा तथा विक्री कामदार ३.४३ प्रतिशत रहेको छ । महिला र पुरुषको संरचना हेर्दा पुरुषहरु गैर कृषि क्षेत्रमा सक्रिय छन् भने महिनाहरु कृषि क्षेत्रमा नै सलग्न भएको देखिन्छ ।

तालिका १६: मुख्य पेशाअनुसार जनसंख्या (१० वर्ष वा सो भन्दा माथिल्लो उमेरका)

मुख्य पेशा	जम्मा	प्रतिशत	पुरुष	प्रतिशत	महिला	प्रतिशत
सशस्त्र सैनिक	८०	०.०७	८०	०.१३	०	०.००
व्यवस्थापक	१,००६	०.८५	५८७	०.९६	४१९	०.७२
पेशाविद्	४,१२९	३.४७	२७०८	४.४४	१४२२	२.४५
प्राविधिक र सहायक पेशाविद्	१,०५५	०.८९	८८६	१.४५	१६९	०.२९
कार्यालय सहायक	६३९	०.५४	४८१	०.७९	१५८	०.२७
सेवा र विक्री कामदार	४,०७७	३.४३	२४६७	४.०५	१६१०	२.७८
कृषि, वन र माछापालन सम्बन्धी कामदार	९३,६२२	७८.७२	४४५४३	७३.०७	४९०७९	८४.६५
औजार र सम्बन्धित सामानका विक्री कामदार	५,१६८	४.३५	४२१३	६.९१	९५५	१.६५
यन्त्र र मेशिन सञ्चालक तथा एसेम्ब्लर्स	१,०६२	०.८९	९५१	१.५६	१११	०.१९
प्राथमिक पेशाकर्मी	७,३६३	६.१९	३५६१	५.८४	३८०२	६.५६
उल्लेख नभएको	७३४	०.६२	४८०	०.७९	२५३	०.४४
जम्मा	११८,९३६	१००.००	६०९५८	१००.००	५७९७८	१००.००

स्रोत: राष्ट्रिय जनगणनाको प्रतिवेदन: २०६८

३.४ आर्थिक काम गर्दाको हैसियत

यस जिल्लामा आर्थिक काम गर्दाको हैसियतले हेर्दा सबैभन्दा बढी आफ्नै निजी काम गर्ने ७८.८६ प्रतिशत र त्यसपछिको अंश अरुको काम गर्ने १४.६७ प्रतिशत देखिएको छ । यसैगरी अरुलाई काममा लगाउने १.९३ प्रतिशत र काम सघाउने १.२४ प्रतिशत रहेका छन् ।

तालिका १७ : आर्थिक काम गर्दाको हैसियत (१० वर्ष माथिको)

काम गर्दाको हैसियत	जम्मा	प्रतिशत	पुरुष	प्रतिशत	महिला	प्रतिशत
अरुलाई काम लगाउने	२२९०	१.९३	१२०७	१.९८	१०८३	१.८७
अरुको काम गर्ने	१७४४२	१४.६७	१२८९५	२१.१५	४५४७	७.८४
निजी काम गर्ने	९३७८७	७८.८६	४४४७३	७२.९६	४९३१४	८५.०६
काम सघाउने मात्र	१४७१	१.२४	५११	०.८४	९६०	१.६६
उल्लेख नभएको	३९४५	३.३२	१८७१	३.०७	२०७४	३.५८
जम्मा	११८९३५	१००	६०९५७	१००	५७९७८	१००

स्रोत: राष्ट्रिय जनगणनाको प्रतिवेदन: २०६८

३.५ क्षेत्रअनुसार रोजगारीको स्थिति

क्षेत्रगत अर्थात औद्योगिक वर्गिकरण अनुसार ८१.०२ प्रतिशत रोजगार कृषि, वन र माछापालन क्षेत्रमा, शिक्षा क्षेत्रमा औद्योगिक क्षेत्रमा ३.४९ प्रतिशत, थोक तथा खुद्रा व्यापारमा २.९८ प्रतिशत, निर्माण क्षेत्रमा २.४० प्रतिशत आदि रहेका छन् । क्षेत्रअनुसार रोजगारीको विवरण देहाय अनुसार रहेको छ ।

तालिका १८: क्षेत्र अनुसार अक्सर आर्थिक रूपले सक्रिय जनसंख्या (१० वर्ष वा सो भन्दा माथि)

आर्थिक क्षेत्र	जम्मा	प्रतिशत	पुरुष	प्रतिशत	महिला	प्रतिशत
कृषि, वन र माछा	९६,३६४	८१.०२	४६,००६	७५.४७	५०,३५८	८६.८६
खानी तथा उत्खनन्	१६७	०.१४	१२१	०.२०	४७	०.०८
औद्योगिक (प्रशोधन उद्योग) उत्पादन कार्य	२,९९८	२.४५	१,९९७	३.२८	९२१	१.५९
विद्युत, ग्याँस, बाफ तथा वातानुकूलित आपूर्ति	३१	०.०३	२३	०.०४	८	०.०१
पानीको आपूर्ति, ढल, फोहर व्यवस्थापन तथा उपचार सम्बन्धी क्रियाकलाप	५१	०.०४	३३	०.०५	१७	०.०३
निर्माण	२,८५४	२.४०	२,७०८	४.४४	१४६	०.२५
थोक तथा खुद्रा व्यापार, मोटर गाडी र मोटर साइकलको मर्मत	३,५४०	२.९८	२,०४१	३.३५	१,४९९	२.५९
यातायात र गोदाम	१,११२	०.९३	१,०६३	१.७४	४९	०.०८
वस्न र खानाको सेवा सम्बन्धी क्रियाकलाप	९०८	०.७६	५०२	०.८२	४०५	०.७०
सूचना तथा संचार	८०	०.०७	४९	०.०८	३१	०.०५
आर्थिक तथा वीमा व्यवसाय	१३७	०.१२	१२२	०.२०	१५	०.०३
रियल इस्टेट तथा रेण्टल सर्भिसेज	१६	०.०१	८	०.०१	८	०.०१
पेशागत, वैज्ञानिक तथा प्राविधिक क्रियाकलापहरु	१६९	०.१४	१५३	०.२५	१५	०.०३
प्रशासनिक तथा सामाजिक सुरक्षा	५६३	०.४७	३९५	०.६५	१६८	०.२९
सार्वजनिक प्रशासन, रक्षा र अनिवार्य सामाजिक सुरक्षा	९११	०.७७	८०६	१.३२	१०४	०.१८
शिक्षा	४,१५३	३.४९	२,७२०	४.४६	१,४३३	२.४७
मानव स्वास्थ्य र सामाजिक कार्य	३६३	०.३१	२१७	०.३६	१४६	०.२५
कला, मनविनोद तथा मनोरन्जन	१६	०.०१	१६	०.०३	०	०.००
अन्य सेवा सम्बन्धी क्रियाकलापहरु	६२२	०.५२	३९६	०.६५	२२५	०.३९
घरेलु कामदार सम्बन्धी क्रियाकलापहरु,	२,९९७	२.५२	८७६	१.४४	२,१२१	३.६६
अन्तर्राष्ट्रिय संघसंस्था र सो अन्तर्गतका निकाय	२६	०.०२	१७	०.०३	८	०.०१
उल्लेख नभएको	९४०	०.७९	६८८	१.१३	२५२	०.४३
जम्मा	११८,९३६	१००.००	६०,९५८	१००.००	५७,९७८	१००.००

स्रोत: राष्ट्रिय जनगणनाको प्रतिवेदन: २०६८

३.६ आर्थिक तथा गैरआर्थिक क्रियाकलाप :

एक व्यक्तिले एक भन्दा बढि क्रियाकलापमा संलग्न हुने भएकाले यहाँ विभिन्न क्रियाकलापमा संलग्न भएका व्यक्तिहरुको योग, जम्मा व्यक्ति भन्दा बढि भएको हो । आधा भन्दा बढि मानिसहरु अन्य जुन सुकै क्रियाकलापमा संलग्न भए पनि कृषि क्षेत्रमा काम गर्ने गरेको पाइएको छ । तालिकाका आधारमा १० महिलाले औषतमा १८ वटा आर्थिक क्रियाकलापमा संलग्न भएको देखिन्छ भने सोही संख्याका पुरुषहरु वर्ष भरिमा १५ वटा यस्ता क्रियाकलापमा संलग्न भएको पाइएको छ ।

तालिका १९: १० वर्ष वा सो भन्दा माथिल्लो उमेरका व्यक्तिले विगत १२ महिनामा गरेको क्रियाकलाप
(आर्थिक तथा गैर आर्थिक)

क्रियाकलाप	जम्मा	प्रतिशत	पुरुष	प्रतिशत	महिला	प्रतिशत
कृषि/आफ्नै खेतिपाती	११२,४०५	५०.६६	५४,१२९	५२.४१	५८,२७७	४९.१३
तलव/ज्याला	२७,२८४	१२.३०	२०,१३५	१९.५०	७,१५०	६.०३
आफ्नै गैरकृषि व्यावसाय	१६,५०५	७.४४	८,९०२	८.६२	७,६०२	६.४१
विस्तारित आर्थिक काम	३३,१५१	१४.९४	११,११२	१०.७६	२२,०३९	१८.५८
कामको खोजी	८,२६८	३.७३	६,३९४	६.१९	१,८७४	१.५८
घरघन्दा	८०,०१९	३६.०६	१५,१८०	१४.७०	६४,८३९	५४.६७
अध्ययन	७०,९५१	३१.९८	३५,३११	३४.१९	३५,६४०	३०.०५
कुनै काम नगरेको	२२,१७५	९.९९	११,९७७	११.६०	१०,१९८	८.६०
उल्लेख नभएको	१,३६१	०.६१	५९५	०.५८	७६६	०.६५
जम्मा	२२१,८८६	१००.००	१०३,२७५	१००.००	११८,६११	१००.००

स्रोत: राष्ट्रिय जनगणनाको प्रतिवेदन: २०६८



खण्ड ४: स्थानीय तह निर्वाचन २०७४

संघीय गणतान्त्रिक नेपालको प्रथम स्थानीय स्तरको निर्वाचन प्रदेश नं. ३ मा पर्ने सिन्धुली जिल्लामा पूर्णरूपमा शान्ति पूर्णमा सम्पन्न भइसकेको छ। २०७४ बैशाख २९ गते भएको उक्त निर्वाचनको नतिजाको सारांश यहाँ प्रस्तुत गरिएको छ। श्रोत निर्वाचन आयोगको वेभ पेज।

तालिका नं. २०: मतदाता संख्या र अध्यक्ष प्रमुख पदमा सदर मत

गाउँपालिका/नगरपालिका	मतदाता संख्या	खसेको सदर मत	
		संख्या	प्रतिशत
कमलामाई नगरपालिका	३७४४७	२४३५५	६५.०४
गोलन्जोर गाउँपालिका	११९२६	८१९८	६८.७४
घ्याङलेख गाउँपालिका	८२४७	५११३	६२.००
तिनपाटन गाउँपालिका	२०६८८	१४४१६	६९.६८
दुधौली नगरपालिका	३७०४७	२४८६१	६७.११
फिक्कल गाउँपालिका	९९६९	७०८५	७१.०७
मरिण गाउँपालिका	१३६४०	८४५९	६२.०२
सुनकोशी गाउँपालिका	१४६७१	९३३५	६३.६३
हरिहरपुर गढी गाउँपालिका	१४६१२	९३२२	६३.८०
जम्मा	१६८२४७	११११४४	६६.०६

तालिका नं. २१: अध्यक्ष तथा प्रमुख पदमा प्राप्त मत

राजनैतिक दल	प्राप्त मत संख्या	प्रतिशत
नेपाल कम्युनिष्ट पार्टी (एकीकृत मार्क्सवादी (लेनिनवादी))	३९२६८	३५.३३
नेपाली काँग्रेस	३७८७९	३४.०८
नेपाल कम्युनिष्ट पार्टी (माओवादी केन्द्र)	३२७१३	२९.४३
राष्ट्रिय प्रजातन्त्र पार्टी	५७०	०.५१
स्वतन्त्र	२९३	०.२६
नयाँ शक्ति पार्टी, नेपाल	१२१	०.११
संघीय समाजवादी फोरम, नेपाल	१०५	०.०९
नेपाल कम्युनिष्ट पार्टी (मार्क्सवादी-लेनिनवादी)	९०	०.०८
राष्ट्रिय जनमुक्ति पार्टी	६०	०.०५
राष्ट्रिय जनमोर्चा	२९	०.०३
नेपाल परिवार दल	१३	०.०१
नेपाल पूर्वराष्ट्रसेवक लोकतान्त्रिक पार्टी	३	०.००

तालिका नं. २२: राजनैतिक दलको प्रतिनिधित्वको अवस्था (स्थानीय तहगत)

स्थानीय तह	पद संख्या			
	नेपाल कम्युनिष्ट पार्टी (एकीकृत मार्क्सवादी लेनिनवादी)	नेपाल कम्युनिष्ट पार्टी (माओवादी केन्द्र)	नेपाली काँग्रेस	जम्मा
कमलामाई नगरपालिका	४२	५	२५	७२
गोलन्जोर गाउँपालिका	१२	४	२१	३७
घ्याङलेख गाउँपालिका	५	५	१७	२७
तिनपाटन गाउँपालिका	३१	५	२१	५७
दुधौली नगरपालिका	३४	२०	१८	७२
फिक्कल गाउँपालिका	२३		९	३२
मरिण गाउँपालिका	१	३६		३७
सुनकोशी गाउँपालिका	१४	१३	१०	३७
हरिहरपुरगढी गाउँपालिका	१९	१८	५	४२
कूल जम्मा	१८१	१०६	१२६	४१३

तालिका नं. २३ : राजनैतिक दलको प्रतिनिधित्वको अवस्था (पद अनुसार)

राजनैतिक दल	पद संख्या								
	अध्यक्ष	उपप्रमुख	उपाध्यक्ष	दलित महिला सदस्य	प्रमुख	महिला सदस्य	वडा अध्यक्ष	सदस्य	जम्मा
नेपाल कम्युनिष्ट पार्टी (एकीकृत मार्क्सवादी (लेनिनवादी)	१	२	२	३५	२	३७	३२	७०	१८१
नेपाल कम्युनिष्ट पार्टी (माओवादी केन्द्र)	३		३	२०		२०	२१	३९	१०६
नेपाली काँग्रेस	३		२	२४		२२	२६	४९	१२६
जम्मा	७	२	७	७९	२	७९	७९	१५८	४१३



खण्ड ५: भवनमा भूकम्पको असर

विक्रम सम्वत २०७२ साल वैशाख १२ गते र वैशाख २९ गते आएको महा विनाशकारी भूकम्पबाट अति प्रभावित जिल्लामा मध्ये सिन्धुली जिल्ला पनि एक हो । भूकम्प प्रभावित आवास पून निर्माणका लागि राष्ट्रिय पून निर्माण प्राधिकरणको निर्देशन बमोजिम तथ्यांक विभागले सञ्चालन गरेको गणनाबाट प्राप्त तथ्यांकलाई यहाँ प्रस्तुत गरिएको छ ।

तालिका: २४: क्षतिको स्तर अनुसार घरहरुको संख्या

क्षतिको स्तर	१	२	३	४	५
संख्या	१३,०८७	१४,४६९	१७,०८५	१५,९१७	८,९९१
प्रतिशत	१९.०४	२१.०५	२४.८५	२३.१५	११.९१

क्षतिको स्तर १ ले भूकम्पले खासै असर नगरेको जनाउँछ भने क्षतिको स्तर ५ ले अति नै क्षति भएको जनाउँछ । क्षतिको स्तर ४ र ५ भएका घरहरु भत्किसकेका हुन्छन् । यस्ता घरको मरमत सम्भार गरेर बस्न नमिल्ने हुन्छ । क्षतिको स्तर ३ भएका घरहरु मर्मत गरेर बस्न मिल्ने अवस्थाका हुन्छन् । यसै गरी क्षतिको स्तर २ भएका घरहरुमा सामान्य मर्मत गर्नु पर्ने हुन्छ भने क्षति नभएका घरको स्तर १ हुन्छ ।

तालिका २५ : घरको प्राविधिक सामाधान

	केही गर्न नपर्ने	सामान्य मर्मत	गहन मर्मत र सुधार	पुन निर्माण
संख्या	१०,०९१	१७,६११	१५,८१४	२५,२३३
प्रतिशत	१४.६८	२५.६२	२३	३६.७

प्राविधिक सामाधान भन्नाले सर्वेक्षणमा खटिएका ईन्जिनियरले घरको अवलोकन गरे पश्चात पून निर्माण गर्ने या मर्मत गर्ने भन्ने दिएको राय हो ।

तालिका २६: भूकम्पका कारण घरपरिवार ले उपभोग गर्ने सेवामा भएको असर

स्थानीय तह	भूकम्प	टेलिभिजन	केवल टेलिभिजन	कम्प्युटर	इन्टरनेट	टेलिफोन	मोबाइल फोन	रेफ्रिजरेटर	मोटरसाइकल	केही नभएको
दुधौली	अधि	४,४३६	३,५९५	२२७	१९०	११९	११,८४४	४५५	६५३	५२०
दुधौली	पछि	४,३५२	३,३०९	२२१	१८५	११९	११,६११	३८३	६६६	५२२
घ्याङलेख	अधि	२७३	१०६	७०	४४	१८	२,४५२	८	३३	४
घ्याङलेख	पछि	२६५	१०९	७४	४५	२०	२,४४९	१०	३६	४
गोलन्जोर	अधि	३६८	७९१	८२	३१	२८	३,५६८	९४	१३९	३१
गोलन्जोर	पछि	३४८	७७४	८३	३१	२८	३,५५६	९५	१३९	३१
हरिहरपुरगढी	अधि	१६०	४२	३२	८	६१	३,४१४	२	५०	१०१

स्थानीय तह	भूकम्प	टेलिभिजन	केबल टेलिभिजन	कम्प्युटर	इन्टरनेट	टेलिफोन	मोबाइल फोन	रेफिजिरेटर	मोटरसाइकल	केही नभएको
हरिहरपुरगढी	पछि	१५७	४७	३१	१०	४४	३,४११	३	४८	१०२
कमलामाई	अघि	४,७८२	४,६९६	९३७	२४५	६३९	१३,४५४	१,१५३	१,३२३	२२६
कमलामाई	पछि	४,६२७	४,५३१	८८९	२०९	६०५	१३,४५३	१,११४	१,२८४	२३०
मरिण	अघि	३४०	४१२	४८	५	३६	४,३१५	६३	१२६	१५२
मरिण	पछि	३२६	४०८	५३	७	३५	४,३२७	६४	१२९	१५१
फिक्कल	अघि	१८१	८८	१९	४	४४	२,८४९	६	३५	७
फिक्कल	पछि	१८८	९५	१७	६	४८	२,८३७	८	३८	७
सुनकोशी	अघि	८३५	२९२	७१	२२	१०८	४,९२५	६५	१५४	२८
सुनकोशी	पछि	८०७	२८९	६९	२०	१०६	४,८९९	६९	१७६	३०
तिनपाटन	अघि	६५५	६०६	११२	७९	२६४	५,९४५	३९	१४२	१२३
तिनपाटन	पछि	६५६	६०१	११३	८३	२५६	५,९५९	४१	१५८	१२३
जम्मा	अघि	१२,०३०	१०,६२८	१,५९८	६२८	१,३१७	५२,७६६	१,८८५	२,६५५	१,१९२
जम्मा	पछि	११,७२६	१०,१६३	१,५५०	५९६	१,२६१	५२,५०२	१,७८७	२,६७४	१,२००

श्रोत: भूकम्प प्रभावित आवास पूनः निर्माण लगत संकलन कार्यक्रम, २०७४, केन्द्रीय तथ्याङ्क विभाग

तालिका २७: परिवारले पिउने पानीको मुख्य स्रोत भूकम्प अघि

गाउँपालिका/नगरपालिका	धारा	ट्युबेल	ढाकिएको इनार	खुला इनार	मूल धारा	नदि	अन्य	जम्मा
दुधौली	६,७६१	२,३६०	७८७	३,८६९	४५४	२५८	११८	१४,६०७
घ्याङलेख	२,२५३	०	१०	२४०	२८८	४१	१	२,८३४
गोलन्जोर	४,०८१	०	५	४९	१४४	५०	१	४,३३०
हरिहरपुरगढी	२,२११	१५०	१९३	१,८८६	५०८	९५	३	५,०४६
कमलामाई	११,५००	६९६	८८९	१,४७१	५१३	३९२	१३	१५,४७४
मरिण	१,८४५	५८०	१७५	२,५३१	८५	२४९	०	५,४६५
फिक्कल	३,२५५	०	२	४८	७०	९४	५	३,४७४
सुनकोशी	४,६००	२	०	३६	८७३	२२८	६	५,७४५
तिनपाटन	६,०३३	२५	५२३	१,२६७	१९	५४	१२	७,९३३
जम्मा	४२,५३९	३,८१४	२,५८४	११,३९७	२,९५४	१,४६१	१५९	६४,९०८

श्रोत: भूकम्प प्रभावित आवास पूनः निर्माण लगत संकलन कार्यक्रम, २०७४, केन्द्रीय तथ्याङ्क विभाग

तालिका २८: परिवारले पिउने पानीको मुख्य स्रोत भूकम्पपछि

गाउँपालिका/ नगरपालिका	धारा	ट्युबेल	ढाकिएको इनार	खुला इनार	मूल धारा	नदि	अन्य	जम्मा
दुधौली	६,६५७	२,३६९	८१४	३,६५६	४५९	४५७	१९५	१४,६०७
घ्याङलेख	२,२२०	०	११	२६२	२८९	४८	२	२,८३४
गोलन्जोर	३,८७७	०	६	५१	१४५	९०	१६१	४,३३०
हरिहरपुरगढी	२,१५३	१५२	२२६	१,९००	५०२	१०५	८	५,०४६
कमलामाई	११,४४३	६९९	९१२	१,४८२	४९६	४३१	११	१५,४७४
मरिण	१,८४७	५८१	१८२	२,५२२	८५	२४८	०	५,४६५
फिक्कल	३,१५३	०	४२	९०	८४	९४	११	३,४७४
सुनकोशी	४,५९७	४	१	२५	८७१	२३७	१०	५,७४५
तिनपाटन	६,०३८	२८	५४२	१,२३४	२०	५८	१३	७,९३३
जम्मा	४१,९८५	३,८३५	२,७३६	११,२२२	२,९५१	१,७६८	४११	६४,९०८

स्रोत: भूकम्प प्रभावित आवास पूनः निर्माण लगत संकलन कार्यक्रम, २०७४, केन्द्रीय तथ्याङ्क विभाग

तालिका २९: घरपरिवारले खाना पकाउनका लागि प्रयोग गर्ने इन्धन भूकम्प अघि

गाउँपालिका/ नगरपालिका	काठ	ग्यास	मट्टितेल	गोवर ग्यास	बिजुली	अन्य	जम्मा
दुधौली	१३,६६६	४९३	२	४३७	३	६	१४,६०७
घ्याङलेख	२,८१३	१८	०	३	०	०	२,८३४
गोलन्जोर	४,२११	१११	२	५	०	१	४,३३०
हरिहरपुरगढी	४,८४४	२६	१	१६८	०	७	५,०४६
कमलामाई	१२,०६७	३,०६४	२	३३४	१	६	१५,४७४
मरिण	५,३००	५०	१	११२	०	२	५,४६५
फिक्कल	३,४५९	१४	०	०	०	१	३,४७४
सुनकोशी	५,५०८	१४८	०	८५	२	२	५,७४५
तिनपाटन	७,८७७	२६	५	२०	१	४	७,९३३
जम्मा	५९,७४५	३,९५०	१३	१,१६४	७	२९	६४,९०८

स्रोत: भूकम्प प्रभावित आवास पूनः निर्माण लगत संकलन कार्यक्रम, २०७४, केन्द्रीय तथ्याङ्क विभाग

तालिका ३०: घरपरिवारले खाना पकाउनका लागि प्रयोग गर्ने इन्धन भूकम्प पछि

गाउँपालिका/ नगरपालिका	काठ	ग्यास	मट्टितेल	गोवर ग्यास	बिजुली	अन्य	जम्मा
दुधौली	१३,६९५	४७९	६	४१७	२	८	१४,६०७
घ्याङलेख	२,८११	२०	०	३	०	०	२,८३४

गाउँपालिका/नगरपालिका	काठ	ग्यास	मट्टितेल	गोवर ग्यास	बिजुली	अन्य	जम्मा
गोलन्जोर	४,२०६	११३	१	६	०	४	४,३३०
हरिहरपुरगढी	४,८४५	२८	०	१६४	१	८	५,०४६
कमलामाई	१२,२९७	२,८९४	०	२७०	७	६	१५,४७४
मरिण	५,२९४	५५	१	११३	०	२	५,४६५
फिक्कल	३,४५५	१७	१	०	०	१	३,४७४
सुनकोशी	५,४५९	२१५	२	६५	१	३	५,७४५
तिनपाटन	७,८७५	३१	३	१८	१	५	७,९३३
जम्मा	५९,९३७	३,८५२	१४	१,०५६	१२	३७	६४,९०८

श्रोत: भूकम्प प्रभावित आवास पूनः निर्माण लगत संकलन कार्यक्रम, २०७४, केन्द्रीय तथ्याङ्क विभाग

तालिका ३१: परिवारमा वृत्ति बाल अक्सर प्रयोग गरिने साधन भूकम्प अघि

गाउँपालिका/नगरपालिका	बिजुली	मट्टितेल	गोवर ग्यास	सौर्य उर्जा	जनेरेटर	अन्य	जम्मा
दुधौली	११,००८	२२५	२९	२,७२१	४	६२०	१४,६०७
घ्याङलेख	१,५६०	२८	०	१,०५०	०	१९६	२,८३४
गोलन्जोर	१,९९६	३०५	१	१,८१०	०	२१८	४,३३०
हरिहरपुरगढी	१४	१४१	७	४,४९४	७	३८३	५,०४६
कमलामाई	१३,०६५	३४२	५	१,६३६	५	४२१	१५,४७४
मरिण	१,३०३	२३२	४	३,५४६	७	३७३	५,४६५
फिक्कल	१,१७०	३८	०	१,८९६	०	३७०	३,४७४
सुनकोशी	१,६८४	२८९	४	३,५६१	४	२०३	५,७४५
तिनपाटन	३,३३६	७४०	४	३,४२६	२	४२५	७,९३३
जम्मा	३५,१३६	२,३४०	५४	२४,१४०	२९	३,२०९	६४,९०८

श्रोत: भूकम्प प्रभावित आवास पूनः निर्माण लगत संकलन कार्यक्रम, २०७४, केन्द्रीय तथ्याङ्क विभाग

तालिका ३२: परिवारमा वृत्ति बाल अक्सर प्रयोग गरिने साधन भूकम्प पछि

गाउँपालिका/नगरपालिका	बिजुली	मट्टितेल	गोवर ग्यास	सौर्य उर्जा	जनेरेटर	अन्य	जम्मा
दुधौली	११,००६	२२२	३१	२,७०२	६	६४०	१४,६०७
घ्याङलेख	१,५०७	२२	२	१,०७९	०	२२४	२,८३४
गोलन्जोर	१,९९१	२९३	२	१,८०२	०	२४२	४,३३०
हरिहरपुरगढी	१२	१४१	८	४,४८७	१	३९७	५,०४६
कमलामाई	१३,०४२	३१२	५	१,६६०	२	४५३	१५,४७४

गाउँपालिका/ नगरपालिका	बिजुली	मट्टितेल	गोबर ग्यास	सौर्य उर्जा	जनेरेटर	अन्य	जम्मा
मरिण	१,३१४	२२३	४	३,५४७	१	३७६	५,४६५
फिक्कल	१,४६३	३४	०	१,६२३	०	३५४	३,४७४
सुनकोशी	१,६७६	२८३	६	३,५०३	३	२७४	५,७४५
तिनपाटन	३,८२४	४७१	७	३,२३६	२	३९३	७,९३३
जम्मा	३५,८३५	२,००१	६५	२३,६३९	१५	३,३५३	६४,९०८

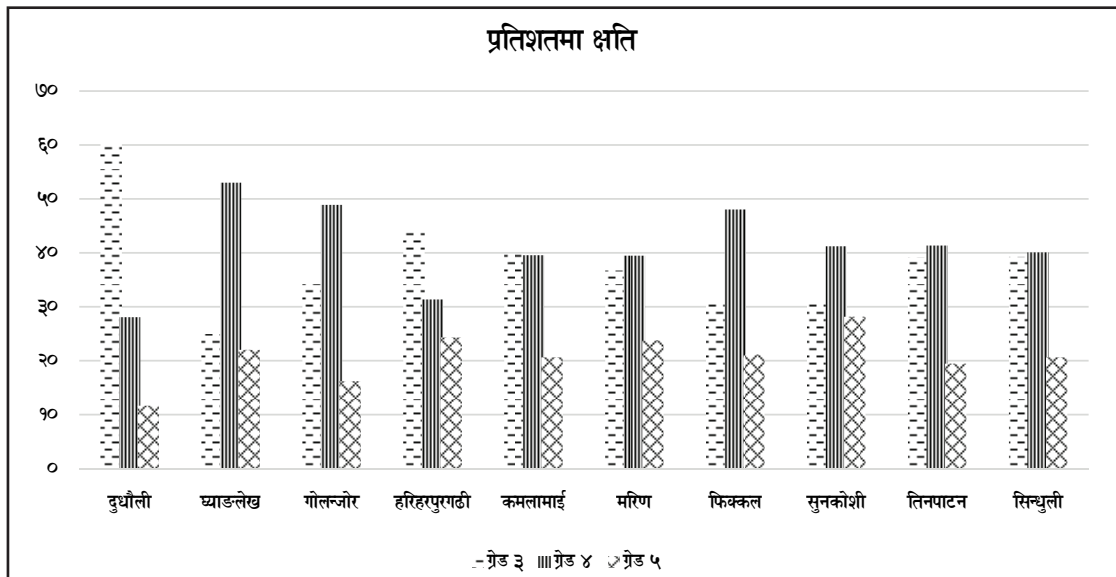
श्रोत: भूकम्प प्रभावित आवास पुनः निर्माण लगत संकलन कार्यक्रम, २०७४, केन्द्रीय तथ्याङ्क विभाग

तालिका ३३: सर्वेक्षण गरिएका घरको क्षतिको स्तर

गाउँपालिका/ नगरपालिका		ग्रेट १	ग्रेट २	ग्रेट ३	ग्रेट ४	ग्रेट ५	जम्मा
दुधौली	Number	५,३३१	३,८१३	३,७५९	१,४८५	६१४	१५,००२
	Row %	३५.५४	२५.४२	२५.०६	९.९	४.०९	
घ्याङलेख	Number	३१०	३६४	५९०	१,२४९	५१९	३,०३२
	Row %	१०.२२	१२.०१	१९.४६	४१.१९	१७.१२	
गोलन्जोर	Number	५४२	१,०४२	१,१४१	१,५८५	५२५	४,८३५
	Row %	११.२१	२१.५५	२३.६	३२.७८	१०.८६	
हरिहरपुरगढी	Number	१,२२९	१,१९०	१,२९६	८२४	६३७	५,१७६
	Row %	२३.७४	२२.९९	२५.०४	१५.९२	१२.३१	
कमलामाई	Number	२,८९६	३,५०१	३,८००	३,५८९	१,८७३	१५,६५९
	Row %	१८.४९	२२.३६	२४.२७	२२.९२	११.९६	
मरिण	Number	७८५	१,१३५	१,४३९	१,४७२	८८६	५,७१७
	Row %	१३.७३	१९.८५	२५.१७	२५.७५	१५.५	
फिक्कल	Number	४६८	९१२	८४७	१,२८१	५६४	४,०७२
	Row %	११.४९	२२.४	२०.८	३१.४६	१३.८५	
सुनकोशी	Number	८४	६८२	१,७३६	२,३१३	१,५७८	६,३९३
	Row %	१.३१	१०.६७	२७.१५	३६.१८	२४.६८	
तिनपाटन	Number	१,४४२	१,८३१	२,४७७	२,११९	९९५	८,८६४
	Row %	१६.२७	२०.६६	२७.९४	२३.९१	११.२३	
सिन्धुली	Number	१३,०८७	१४,४७०	१७,०८५	१५,९१७	८,१९१	६८,७५०
	Row %	१९.०४	२१.०५	२४.८५	२३.१५	११.९१	

श्रोत: भूकम्प प्रभावित आवास पुनः निर्माण लगत संकलन कार्यक्रम, २०७४, केन्द्रीय तथ्याङ्क विभाग

तालिका ३४: अति क्षतिग्रस्त घरको क्षतिको प्रतिशत



गाउँपालिका/नगरपालिका	ग्रेट घ	ग्रेट ढ	ग्रेट छ
दुधौली	६०.२९	२८.०६	११.६६
घ्याङलेख	२४.९६	५३.०१	२२.०३
गोलन्जोर	३४.९२	४८.९	१६.१८
हरिहरपुरगढी	४४.३२	३१.३६	२४.३२
कमलामाई	३९.८१	३९.५५	२०.६४
मरिण	३६.७२	३९.४९	२३.७९
फिक्कल	३०.८३	४८.०३	२१.१४
सुनकोशी	३०.६२	४१.२३	२८.१४
तिनपाटन	३९.१७	४१.३७	१९.४६
सिन्धुली	३९.२७	४०.०८	२०.६५

श्रोत: भूकम्प प्रभावित आवास पूनः निर्माण लगत संकलन कार्यक्रम, २०७४, केन्द्रीय तथ्याङ्क विभाग

तालिका ३५: ध्वस्त, क्षतिग्रस्त र क्षति नभएका घरको अनुपात

गाउँपालिका/ नगरपालिका	ध्वस्त		क्षतिग्रस्त		क्षति नभएका		जम्मा
	संख्या	प्रतिशत	संख्या	प्रतिशत	संख्या	प्रतिशत	
दुधौली	५९२	३.९५	१०,३१३	६८.७४	४,०९७	२७.३१	१५,००२
घ्याङलेख	५१३	१६.९२	२,३४२	७७.२४	१७७	५.८४	३,०३२
गोलन्जोर	५०४	१०.४२	४,२३५	८७.५९	९६	१.९९	४,८३५

गाउँपालिका/ नगरपालिका	ध्वस्त		क्षतिग्रस्त		क्षति नभएका		जम्मा
	संख्या	प्रतिशत	संख्या	प्रतिशत	संख्या	प्रतिशत	
हरिहरपुरगढी	६१२	११.८२	३,६८२	७१.१४	८८२	१७.०४	५,१७६
कमलामाई	१,७६३	११.२६	११,६६३	७४.४८	२,२३३	१४.२६	१५,६५९
मरिण	८६८	१५.१८	४,२५२	७४.३७	५९७	१०.४४	५,७१७
फिक्कल	५४८	१३.४६	३,२६२	८०.११	२६२	६.४३	४,०७२
सुनकोशी	१,५०६	२३.५६	४,८२१	७५.४१	६६	१.०३	६,३९३
तिनपाटन	९०९	१०.२५	६,८३७	७७.१३	१,११८	१२.६१	८,८६४
सिन्धुली	७८१५	११.३७	५१४०७	७४.७७	९५२८	१३.८६	६८७५०

श्रोत: भूकम्प प्रभावित आवास पूनः निर्माण लगत संकलन कार्यक्रम, २०७४, केन्द्रीय तथ्याङ्क विभाग

तालिका ३६: अति क्षतिग्रस्त घर र सामान्य एवं सग्ला घरहरूको अनुपात

गाउँपालिका/ नगरपालिका	अति क्षतिग्रस्त घरहरू		सामान्य क्षतिग्रस्त तथा सग्ला घरहरू		जम्मा
	संख्या	प्रतिशत	संख्या	प्रतिशत	
दुधौली	५,२६८	३५.१२ %	९७३४	६४.८८ %	१५,००२
घ्याङलेख	२,३५६	७७.७० %	६७६	२२.३० %	३,०३२
गोलन्जोर	३,२३९	६६.९९ %	१५९६	३३.०१ %	४,८३५
हरिहरपुरगढी	२,६१५	५०.५२ %	२५६१	४९.४८ %	५,१७६
कमलामाई	९,०७३	५७.९४ %	६५८६	४२.०६ %	१५,६५९
मरिण	३,७२५	६५.१६ %	१९९२	३४.८४ %	५,७१७
फिक्कल	२,६६३	६५.४० %	१४०९	३४.६० %	४,०७२
सुनकोशी	५,६०७	८७.७१ %	७८६	१२.२९ %	६,३९३
तिनपाटन	५,११३	५७.६८ %	३७५१	४२.३२ %	८,८६४
सिन्धुली	३९,६५९	५७.६९ %	२९०९१	४२.३१ %	६८,७५०

श्रोत: भूकम्प प्रभावित आवास पूनः निर्माण लगत संकलन कार्यक्रम, २०७४, केन्द्रीय तथ्याङ्क विभाग

तालिका ३७: घरको उमेर र अति क्षतिग्रस्त घरहरू

घर बनेको समय बर्ष	अति क्षतिग्रस्त घर		जम्मा
० - १०	१५,६४३	४६.६० %	
१० - २०	१३,६२३	६३.३८ %	२१,४९४
२० - ३०	६,३९७	७२.४१ %	८,८३४
३० - ४०	१,८५५	७८.७० %	२,३५७
४० बर्ष भन्दा बढि	२,१४१	८५.७८ %	२,४९६
जम्मा	३९,६५९	५७.६९ %	६८,७५०

श्रोत: भूकम्प प्रभावित आवास पूनः निर्माण लगत संकलन कार्यक्रम, २०७४, केन्द्रीय तथ्याङ्क विभाग

तालिका ३८: स्वामित्वका आधारमा घरको बर्गिकरण

गाउँपालिका/ नगरपालिका	घरको कानुनी स्वामित्व								जम्मा
	आफ्नै निजी		संस्थागत		सरकारी वा सार्वजनिक		अन्य		
	संख्या	प्रतिशत	संख्या	प्रतिशत	संख्या	प्रतिशत	संख्या	प्रतिशत	
दुधौली	११,१४९	७४.३२	३०	०.२०	३,१४१	२०.९४	६८२	४.५५	१५,००२
घ्याङलेख	३,००६	९९.१४	०	०.००	१५	०.४९	११	०.३६	३,०३२
गोलन्जोर	४,६९४	९७.०८	६२	१.२८	७७	१.५९	२	०.०४	४,८३५
हरिहरपुरगढी	३,६९७	७१.४३	२	०.०४	१,३८०	२६.६६	९७	१.८७	५,१७६
कमलामार्ग	१३,९८०	८९.२८	३	०.०२	१,५६५	९.९९	१११	०.७१	१५,६५९
मरिण	४,७७९	८३.५९	२	०.०३	९२०	१६.०९	१६	०.२८	५,७१७
फिक्कल	४,०३४	९९.०७	४	०.१०	२९	०.७१	५	०.१२	४,०७२
सुनकोशी	६,३०७	९८.६५	०	०.००	७७	१.२०	९	०.१४	६,३९३
तिनपाटन	८,५९५	९६.९७	२	०.०२	१७५	१.९७	९२	१.०४	८,८६४
सिन्धुली	६०,२४१	८७.६२	१०५	०.१५	७,३७९	१०.७३	१,०२५	१.४९	६८,७५०

श्रोत: भूकम्प प्रभावित आवास पुनः निर्माण लगत संकलन कार्यक्रम, २०७४, केन्द्रीय तथ्याङ्क विभाग



खण्ड ६: बिबिध

तालिका ३६: सहकारी संस्थाहरूको विवरण

आ.व. ०७२।७३ सम्म

क्र. सं.	सहकारी संस्था	संख्या	सदस्य			शेयर पुँजी	कोष	निकषेप	ऋण लगानी
			महिला	पुरुष	जम्मा				
१	बचत तथा ऋण	१४४	२५०४४	९७६८	३४८१२	८८१३८७२०	१८१५१९०६	२७९१०९३	४३०६६५०८२
२	बहुउदेशीय	३५	१२७६	१७२७	३००३	१००७९०५०		२१४१४४००	३३७८९४८०
३	कृषि	१८८	४८०३	४१५५	८९५८	१९४९१८४५		२८४००९८९	५८८६९६७
४	दुध	१९	३९३	३२४	७१७	१७९९०			
५	उपभोक्ता	१९	२६९	३९६	६६५	४५३२८०३	९५१२०८३	१४७९२८०	३२०४२२४१
६	विद्युत	७	५८	१५७	२१५	१९२५००			
७	जडिवुटी	१६	१८५	४२२	६०७	२६३३२००			
८	सूचना संचार	३	३४	६६	१००	३१००००			
९	मौरी पालन	६	६८	१२१	१८९	७२२२५	३२५०	५२०००	
१०	स्वास्थ्य	३	३६	१२३	१५९	२६३४३००			
११	तरकारी तथा फलफुल	८	१६७	११६	२८३	३२३८००			
१२	जुनार	३१	३४७	७८२	११२९	८७२२००		१७६००	२५०८०
१३	पशुपालन	५	३३२	५९०	९२२	१०६८००		३१४२२९८	२६५५०००
१४	लघु उद्यमी	१०	२८९	१५२	४४१	३८७६००		११२६५५२	
१५	वन	१	१३	१६८	१८१	७८६५०००			
१६	पशुपंक्षी	१	२०१	३००	५०१	५०१००			
१७	खानेपानी	१	६	२०	२६	१३७४०००		२३०००	
१८	मतस्य	१	१४	१३	२७	२७०००			
१९	पर्यटन	२	१०	४३	५३	४३०			
	जम्मा	४९६	३३५४५	१९४४३	५२९८८	१३९०९९५६३	२७६६७२३९	५८४४७२१२	५०५०६३८५०

श्रोत डिभिजन सहकारी कार्यालय, जनकपुर, धनुषा

तालिका ४०: सडक

रणनीतिक सडक सिन्धुली खण्ड	कालोपत्रे	ग्राभेल	कच्ची	जम्मा
बि पि लोकमार्ग	९७	९७	०	९७

रणनीतिक सडक सिन्धुली खण्ड	कालोपत्रे	ग्राभेल	कच्ची	जम्मा
पुष्पलाल मध्य महाडी लोकमार्ग	६१			६१
चतारा हेटौटा लोकमार्ग		१६४.८		१६४.८
जिल्ला सडक सञ्जाल	१	३२	२६०.७	२९३.७
ग्रामिण सडक	०	०	३९५.२	३९५.२
जम्मा सडक (सडक लम्बाई किलो मि. इकाईमा)				१०११.७

श्रोत: जिल्ला प्राविधिक कार्यालय, सिन्धुली

तालिका ४१: स्वामित्व र आकार अनुसार कृषि चलनको क्षेत्रफल (राष्ट्रिय कृषि गणना अनुसार)

विवरण	२०५८	२०६८
भूमिहीन कृ.च. संख्या	७०	१०७०
भूमि सहितको कृ.च.संख्या	४६२२५	५०१६३
कित्ताको कुल संख्या	१०१८०२	१२३३४४
कुल कृ.च.को क्षे.फ.	३०४९३.४	२६६२६.३
खेत क्षे.फ. (हे.)	१५६७८.८	१३५५०.८
पाखो क्षे.फ. (हे.)	१४८१४.६	१३०७५.५
स्थायी वालीको क्षे.फ.(हे.)	३१४.२	१५२०.७
अस्थायी वाली क्षे.फ. (हे.)	२७८९८.७	२१९१२.२

श्रोत: राष्ट्रिय कृषि गणना २०५८ र २०६८





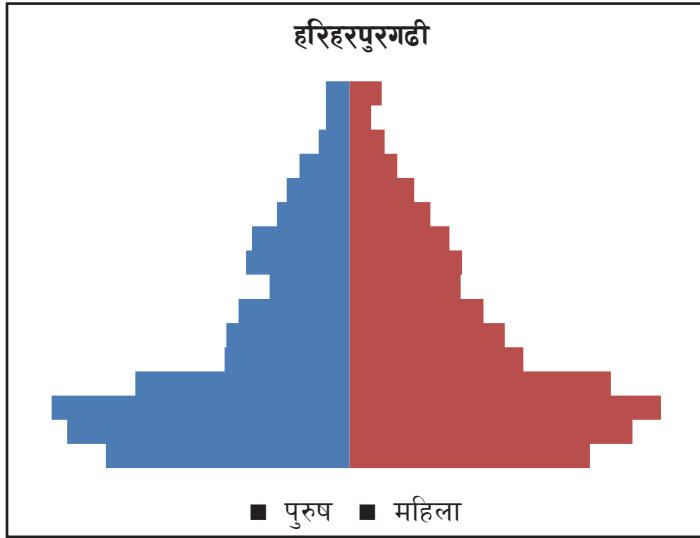
गाउँपालिका
तथा
नगरपालिकागत
बस्तुगत विवरण

यस पुस्तकमा प्रत्येक गाउँपालिका तथा नगरपालिकामा समावेश भएका पूर्वाधार र श्रोत शिर्षक भित्रका तालिका र वडा विभाजन लगायतका सुचनाहरू स्थानीय तह पुन संरचना प्राविधिक समिति सिन्धुलीले पुन संरचना आयोगमा पेश गरेको प्रतिवेदनमा आधारित भएर तयार पारिएको छ ।

हरिहरपुरगढी गाउँपालिका

(क्षेत्रफल ३४३.७ बर्ग किलो मिटर)

सिन्धुली जिल्लाको सूदूर पश्चिम सीमानामा रहेको हरिहरपुरगढी, पिपलमाडी, क्यानेश्वर र महेन्द्रभाडी गाउँ विकास समितिहरूलाई मिलाएर हरिहरपुरगढी गाउँ पालिका निर्माण गरिएको छ। यो गाउँपालिकाको नाम ऐतिहासिक एवं बिरताको प्रतिक हरिहरपुरगढी किल्लाको आधारमा राखिएको हो। यो गढीको ऐतिहासिक महत्व धेरैठूलो छ।



केन्द्र: महेन्द्रभाडी

वडा संख्या : ८

जनसंख्या (२०६८ को जनगणना अनुसार) २७,७८७

जनघनत्व: ८०.८४ प्रति बर्ग किलो मिटर

सिमाना

पूर्व: मरिण गाउँपालिका

पश्चिम: मकवानपुर र रौतहट जिल्ला

उत्तर: काभ्रेपलान्चोक जिल्ला

दक्षिण: सर्लाही जिल्ला

आन्तरिक आम्दानी (साविक स्थानीय निकायहरूको रुपैयाँमा) आ.व. २०७०/२०७१ को १३१९६५ आ.व. २०७१/२०७२, ११०४२३

जनसंख्या र क्षेत्रफल (२०६८ को जनगणना अनुसार)

क्र.सं.	साविक स्थानीय निकाय	जनसंख्या	क्षेत्रफल बर्ग कि.मि.
१	हरिहरपुरगढी	४७४४	६५
२	क्यानेश्वर	९३६४	१३६
३	पिपलमाडी	७६०४	६२.७
४	महेन्द्रभाडी	६०१५	८०

नयाँ गाउँपालिको वडा विभाजन

क्र.सं.	नयाँ गाउँपालिकाको वडा नं.	साबिक स्थानीय निकाय	
		गाउँ बिकास समिति	वडा नं.
१	१	हरिहरपुरगढी	१(९)
२	२	पिपलमाडी	१,२ र ९
३	३	पिपलमाडी	३,४,५,६,७ र ८
४	४	महेन्द्रभयाडी	२,३,४ र ५
५	५	महेन्द्रभयाडी	१,६,७,८ र ९
६	६	क्यानेश्वर	६,७,८
७	७	क्यानेश्वर	९,१,२
८	८	क्यानेश्वर	३,४,५

पूर्वाधार तथा श्रोत

१. शिक्षण संस्था

क्र.सं.	साबिक स्थानीय निकाय	प्रा.बि.	नि.मा.बि.	मा.बि.	उ.मा.बि	स्नातक	स्नातकोत्तर
१	हरिहरपुरगढी	७	२	१	०	०	०
२	क्यानेश्वर	१५	२	१	१	०	०
३	पिपलमाडी	५	२	२	१	०	०
४	महेन्द्रभयाडी	१४	१	०	१	०	०

२. स्वास्थ्य संस्था

क्र.सं.	साबिक स्थानीय निकाय	स्वास्थ्य केन्द्र
१	हरिहरपुरगढी	१ स्वास्थ्य चौकी
२	क्यानेश्वर	१ स्वास्थ्य चौकी
३	पिपलमाडी	१ स्वास्थ्य चौकी
४	महेन्द्रभयाडी	१ स्वास्थ्य चौकी

३. खानेपानीको स्रोत

क्र.सं.	खानेपानीको स्रोत	साबिक स्थानीय निकाय	वार्ड नं.
१	बेलदमार भोरा	क्यानेश्वर २	७
२	द्वार खोला	महेन्द्रभयाडी	४
३	गौहीगाँउ खोल्सी	हरिहरपुरगढी	१

४. सामुदायिक/कबुलियती वन

क्र.सं.	सामुदायिक वन	स्थानीय निकाय	क्षेत्रफल बर्ग कि.मि.
१	देउताखोला	क्यानेश्वर २	१८०
२	पुरानोगाँउ	क्यानेश्वर २,३,४	२२८
३	सिमकाली	क्यानेश्वर ४	१७७.५

क्र.सं.	सामुदायिक वन	स्थानीय निकाय	क्षेत्रफल बर्ग कि.मि.
४	केबलचुली	क्यानेश्वर २	२२२.५
५	नवज्योती	क्यानेश्वर ४	२९.४४
६	लक्ष्मी	क्यानेश्वर ५,६	९४.७२
७	त्रीवेणी	क्यानेश्वर ६	१६.२३
८	जनज्योती	क्यानेश्वर ४	८०.३२
९	गैरीखोल्सी	क्यानेश्वर ७	४२.६६
१०	कर्मज्योती	क्यानेश्वर ६	१०९.५३
११	ब्रह्माठाकुर	क्यानेश्वर ५,७	६०.१३
१२	शान्तेश्वरी	क्यानेश्वर ५	३०६
१३	पिपलावती	क्यानेश्वर ६	१०२.३६
१४	भुवनेश्वरी	क्यानेश्वर ६,७	७८
१५	सिद्धार्थ	क्यानेश्वर ६	१००
१६	कृष्ण	क्यानेश्वर ३	१३८
१७	चुरियादेवी	क्यानेश्वर ५	५५.५
१८	खडक	क्यानेश्वर ३	६३.७५
१९	कैलेख	क्यानेश्वर ३	१०५.२५
२०	सरस्वती	क्यानेश्वर ५	९६.७५
२१	हरियाली	क्यानेश्वर ७	५२.५
२२	महाकाली	क्यानेश्वर १	१९८.२५
२३	बुद्ध	क्यानेश्वर ९	१९८.५
२४	चिसापानी	क्यानेश्वर ९	१९७.५
२५	जलकन्या	क्यानेश्वर ६	१६५
२६	जलदेवी	क्यानेश्वर ६	१३७.५
२७	कोमहेन्दो	क्यानेश्वर ८	१८३
२८	लोकप्रिय	क्यानेश्वर ३	१८७.२५
२९	जनप्रिय	क्यानेश्वर ३	१७५
३०	नमोबुद्ध	क्यानेश्वर ५	१७०
३१	सिद्धकाली	क्यानेश्वर ५	१४४
३२	पथराई	क्यानेश्वर २,४	७८
३३	ज्वालामुखी	क्यानेश्वर १	१९८
३४	जमुनीदमार	क्यानेश्वर ९	१७०.७५
३५	गढी	हरिहरपुरगढी ३	२८८.७५
३६	ढुङ्ढुङ्गे	हरिहरपुरगढी ८	१८९.५०
३७	खोरभञ्ज्याङ	पिपलमाडी ६,७	३५०.५०
३८	महेन्द्रभयाडी	महेन्द्रभयाडी	११२.७५
३९	महादेव	महेन्द्रभयाडी २,६	३३६.५०

क्र.सं.	सामुदायिक वन	स्थानीय निकाय	क्षेत्रफल बर्ग कि.मि.
४०	लोहासुर	महेन्द्रभयाडी २,३	३३२.५०
४१	विजगावत डण्डा	महेन्द्रभयाडी ५	१४५.५०
४२	शिखर	पिपलमाडी ५,६,८	२६५
४३	सुन्दर	पिपलमाडी ९	१९९.५०
४४	जनचेतना	महेन्द्रभयाडी ७	१९०
४५	हात्तीवन	महेन्द्रभयाडी १	१९७.७५
४६	बासखोल्सी	महेन्द्रभयाडी १	१२७.५०
४७	महादेव	पिपलमाडी ९	१९५.७५
४८	बासघारी	महेन्द्रभयाडी ४	१९९.५०
४९	चौतारी	महेन्द्रभयाडी ६	१९९
५०	कन्याडाडा	पिपलमाडी ८	१६८
५१	हरियाली वनविकास	महेन्द्रभयाडी ४	९८.५०
५२	सिर्जना महादेव	पिपलमाडी ९	१४१.५०
५३	रखिडाडा	पिपलमाडी १	१९४
५४	शान्तेश्वरी	महेन्द्रभयाडी ९	१९८.१२
५५	बसन्तपुर	पिपलमाडी ८	१९४.५०
५६	कुशदमार	पिपलमाडी ८	१७४.२५
५७	क्यूरानी	पिपलमाडी २,३	१७९
५८	सञ्जिवनी	पिपलमाडी ९	१९८.२५
५९	ढोका बसेरी	महेन्द्रभयाडी ६	१९६.५२
६०	रत्नाज्योती	पिपलमाडी २	१९९
६१	ठाकुर	पिपलमाडी ८	१९८.५०
६२	कालीवेशारे	हरिहरपुरगढी ९	१९९.५०
६३	बलभैरुड	महेन्द्रभयाडी ९	१९९.५०
६४	पञ्चकन्या	हरिहरपुरगढी १	१९६
६५	हिमाली	पिपलमाडी ९	१९७.२५
६६	हाईटार	पिपलमाडी ८	१९६.५०
६७	ईनारपाखा महिला हरियाली	पिपलमाडी ३	८९.५०
६८	लालिगुराँस	हरिहरपुरगढी ५	१९४.५०
६९	अन्धेरी	पिपलमाडी ५,६	१०१.६२
७०	सम्भना	पिपलमाडी २	८०.५०

५. खानेपानी प्रयोगको अवस्था

क्र.सं.	साबिक स्थानीय निकाय	खानेपानी पहुँचको अवस्था
१	हरिहरपुरगढी	९९%
२	क्यानेश्वर	६५%
३	पिपलमाडी	९५%

क्र.सं.	साबिक स्थानीय निकाय	खानेपानी पहुँचको अवस्था
४	महेन्द्रभयाडी	९०%

६. सरसफाईको अवस्था

क्र.सं.	साबिक स्थानीय निकाय	शौचालय भएका घरपरिवार प्रतिशतमा
१	हरिहरपुरगढी	१००%
२	क्यानेश्वर	६९%
३	पिपलमाडी	१००%
४	महेन्द्रभयाडी	१००%

७. बैंक तथा बित्तीय संस्था

क्र.सं.	साबिक स्थानीय निकाय	सहकारी संस्था	फाईनान्स	विकास बैंक	बैंक
१	हरिहरपुरगढी	१	०	०	०
२	क्यानेश्वर	१	०	०	०
३	पिपलमाडी	१	०	०	०
४	महेन्द्रभयाडी	०	०	०	०

८. बिद्युत सेवा (प्रतिशत)

क्र.सं.	साबिक स्थानीय निकाय	लघु जलबिद्युत	सोलारबाट	बिद्युत सेवा प्राप्त गर्ने कूल
१	हरिहरपुरगढी	०	६३.१४	६३.१४
२	क्यानेश्वर	०	९५.६१	९५.६१
३	पिपलमाडी	०	७९.५२	७९.५२
४	महेन्द्रभयाडी	०	८६.०७	८६.०७

९. खुला क्षेत्र

क्र.सं.	साबिक स्थानीय निकाय	स्थान	क्षेत्रफलबर्ग किलो मि.
१	हरिहरपुरगढी		
२	क्यानेश्वर	पथराई, क्वाटर	१४ कठ्ठा
३	पिपलमाडी	भक्तभने, चयनपुर, गुर्जी बसपार्क	४२० विगाहा

१०. व्यापारिक क्षेत्र

क्र.सं.	साबिक स्थानीय निकाय	मूख्य बजार
१	हरिहरपुरगढी	
२	क्यानेश्वर	पान्तले, पथराई, पन्थ चौडी, क्वाटर
३	पिपलमाडी	चयनपुर
४	महेन्द्रभयाडी	बाह्रविसे, हकपारा

११. सडक (किमी)

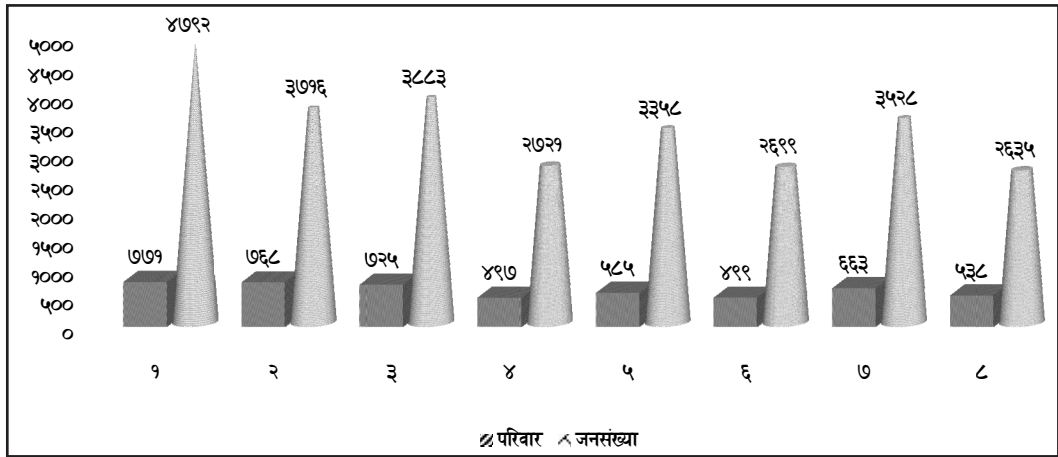
क्र.सं.	साबिक स्थानीय निकाय	ग्राभेल	कच्ची
१	हरिहरपुरगढी		२४.५
२	क्यानेश्वर	६	७
३	पिपलमाडी		७
४	महेन्द्रभयाडी		१०

१२. बिबिध पोखरी

क्र.सं.	ताल	साबिक स्थानीय निकाय	हरिहरपुरगढी
१	कुण्ड पोखरी	क्यानेश्वर २	७
२	लुहासुर पोखरी	महेन्द्रभयाडी ३	४

एउटा खेल मैदान महेन्द्रभाडी, हरिहरपुरगढी वडा नं. ४ मा रहेको छ।

तालिका नं. ९: घर, परिवार, जनसंख्या, परिवार आकारको वडागत वितरण



वडा नं.	घर संख्या	परिवारमुलीको लिङ्ग			जनसंख्या	परिवारको आकार
		पुरुष	महिला	जम्मा		
१	७०७९	५०६	१९५	७०७९	४१९९२	६.२
२	७०७९	५५९	२९०	७०६२	३७९६	४.८
३	७३५	६२९	१०४	७३५	३७७३	५.४
४	४९८	३९४	१८३	४९०	२७२९	५.५
५	६०९	४९०	१६२	५८५	३३५२	५.७
६	५९९	३७२	१२०	४९९	२६९९	५.४
७	७४०	३९०	२६६	६६३	३५२२	५.३
८	५२६	३८८	१५०	५३८	२६३५	४.९
हरिहरपुरगढी	५९७६	३६३६	१४१०	५०४६	२७३३२	५.४

श्रोत: भूकम्प प्रभावित आवास पुनः निर्माण लागत संकलन कार्यक्रम, २०७४, केन्द्रीय तथ्याङ्क विभाग

तालिका नं. २: धर्म, भाषा, जातजातिका आधारमा जनसंख्या (५ वटा)

धर्म	संख्या	प्रतिशत	भाषा	संख्या	प्रतिशत	जात जाति	संख्या	प्रतिशत
बौद्ध	१९०६९	६८.७७	तामाङ	१८४६६	६६.६	तामाङ	१८५७७	६७
हिन्दु	६५३९	२३.५८	नेपाली	३७४९	१३.५२	दनुवार	२५१६	९.०७
प्रकृति	१४८५	५.३६	दनुवार	२४९३	८.९९	मगर	१८०६	६.५१
क्रिश्चियन	५२०	१.८८	मगर	१०५७	३.८१	कामी	१०१३	३.६५
नखुलेको	१०६	०.३८	राई	८१०	२.९२	माझी	८९६	३.२३

स्रोत: राष्ट्रिय जनगणनाको प्रतिवेदन: २०६८

तालिका नं. ३: उमेर समुह वर्षगत जनसंख्या

उमेर समुह वर्ष	पुरुष	महिला	जम्मा
० - ४	१६२१	१६०१	३२२२
५ - ९	१८७९	१८८४	३७६३
१० - १४	१९८२	२०७३	४०५५
१४ - १९	१४२५	१७४०	३१६५
२० - २४	८३१	११५८	१९८९
२५ - २९	८१९	१०३४	१८५३
३० - ३४	७३८	८९२	१६३०
३५ - ३९	५३१	७४०	१२७१
४० - ४४	६८८	७५०	१४३८
४५ - ४९	६४९	६६६	१३१५
५० - ५४	४८२	५३९	१०२१
५५ - ५९	४१७	४३१	८४८
६० - ६४	३३२	३१८	६५०
६५ - ६९	२०४	२३४	४३८
७० - ७४	१५७	१४५	३०२
७५ भन्दा माथि	१५७	२१५	३७२
जम्मा	१२९१२	१४४२०	२७३३२

स्रोत: भूकम्प प्रभावित आवास पुनः निर्माण लगत संकलन कार्यक्रम, २०७४, केन्द्रीय तथ्याङ्क विभाग

तालिका नं. ४: परिवारमुलीको जातियता (१ प्रतिशत भन्दा बढि भएका)

जात जाति	संख्या	प्रतिशत	सचिती प्रतिशत
तामाङ	३२०६	६३.५४	६३.५४
राई	५७९	११.४७	७५.०१

मगर	३२७	६.४८	८१.४९
कामी	१८७	३.७१	८५.२
दनुवार	१७५	३.४७	८८.६६
माझी	१५६	३.०९	९१.७६
पहारी	१३६	२.७	९४.४५
क्षेत्री	८८	१.७४	९६.२
नेवार	६५	१.२९	९७.४८

श्रोत: भूकम्प प्रभावित आवास पूनः निर्माण लगत संकलन कार्यक्रम, २०७४, केन्द्रीय तथ्याङ्क विभाग

तालिका नं. ५: अक्सर बसोबास गर्ने र अनुपस्थित जनसंख्या वडागत वितरण

वटा नं।	अक्सर बसोबास गर्ने			अनुपस्थित स्वदेश		अनुपस्थित विदेश		अपात	
	पुरुष	महिला	जम्मा	पुरुष	महिला	पुरुष	महिला	पुरुष	महिला
१	२२३७	२५५५	४७९२	२७५	२३४	२४४	४७	१	
२	१८०१	१९१५	३७१६	३१५	२६३	१९४	१६	४	
३	१८६३	२०२०	३८८३	५३२	४७०	२६३	२२	२	१
४	१२७९	१४४२	२७२१	२०१	१७४	१६९	१२	५	२
५	१५७३	१७८५	३३५८	३५२	३६६	२६२	२९	१	१
६	१२६६	१४३३	२६९९	२६७	२२१	१८३	१८		
७	१६६१	१८६७	३५२८	२६९	१८२	१२३	११		
८	१२३२	१४०३	२६३५	२५९	२१३	१८६	१५		
हरिहरपुरगढी	१२९१२	१४४२०	२७३३२	२४७०	२१२३	१६२४	१७०	१३	४

श्रोत: भूकम्प प्रभावित आवास पूनः निर्माण लगत संकलन कार्यक्रम, २०७४, केन्द्रीय तथ्याङ्क विभाग

अपाङ्गता

भूकम्प प्रभावित आवास पूनः निर्माण लगत संकलन कार्यक्रमबाट अपाङ्गता सम्बन्धि विवरण लिने प्रयास गरिएको थियो । परिवारको सदस्यहरूमा कुनै प्रकारको अपाङ्गता भए नभएको एकिन गरेर भएको भए कस्तो प्रकारको परिचपत्र पाउनु भएको छ भनेर प्रश्न सोधिएको थियो । सामान्यतया अपाङ्गता सम्बन्धि विवरण सम्बेदनसिल हुने भएकाले तथा अपाङ्गताको अन्तराष्ट्रिय स्तरको वर्गिकरणको आधारमा नै यस्तो विवरण संकलन गरिने भएता पनि सामाजिक सुरक्षाको कार्यक्रम संग प्रत्यक्ष जोडिएको यस गणनामा भने सामान्य प्रकारको प्रश्न सोधिएको थियो ।

तालिका नं. ६: अपाङ्गता

वडा नं.	अपाङ्गता					जम्मा
	नभएका	रातो कार्ड पाएका	निलो कार्ड पाएका	पहेलो कार्ड पाएका	सेतो कार्ड पाएका	
१	४६७५	२	१	९	१	१०४

वडा नं.	अपाङ्गता						जम्मा
	नभएका	रातो कार्ड पाएका	निलो कार्ड पाएका	पहेलो कार्ड पाएका	सेतो कार्ड पाएका	कार्ड नपाएका	
२	३६४७	३	४	४	९	४९	३७९६
३	३८४५	८	९	२		२७	३८८३
४	२६८६			८	२	२५	२७२९
५	३३२६	९	४	९	२	२४	३३५८
६	२६७३	५	९	२	३	९५	२६९९
७	३४७९	६	३	२	५	३३	३५२८
८	२६०३	९	९		४	२६	२६३५
हरिहरपुरगढी	२६९३४	२६	९५	२८	२६	३०३	२७३३२

श्रोत: भूकम्प प्रभावित आवास पूनः निर्माण लगत संकलन कार्यक्रम, २०७४, केन्द्रीय तथ्याङ्क विभाग

तालिका नं. ७: अपाङ्गताको स्तरीय बर्गिकरण अनुसारको विवरण

अपाङ्गताको प्रकार	पुरुष		महिला		जम्मा	
	संख्या	प्रतिशत	संख्या	प्रतिशत	संख्या	प्रतिशत
अपाङ्गतानभएको	९२,८५९	९६.८९	९४,०६९	९७.३५	२६,९२०	९७.०९
शारीरिक अपाङ्गता	९५५	९.९७	९९७	०.८९	२७२	०.९८
दृष्टि सम्बन्धि अपाङ्गता	७३	०.५५	९३	०.६४	९६६	०.६०
श्रवण सम्बन्धि अपाङ्गता	७८	०.५९	५९	०.३५	९२९	०.४७
श्रवण दृष्टि सम्बन्धि अपाङ्गता	९४	०.९९	९७	०.९२	३९	०.९९
स्वर बोलाई	६६	०.५०	५२	०.३६	९९८	०.४३
मानसिक	९४	०.९९	९३	०.०९	२७	०.९०
बौद्धिक अपाङ्गता	६	०.०५	७	०.०५	९३	०.०५
बहु अङ्ग अपाङ्गता	९८	०.९४	३३	०.२३	५९	०.९८
हरिहरपुरगढी	९३,२७५	९००.००	९४,४५२	९००.००	२७,७२७	९००.००

स्रोत: राष्ट्रिय जनगणनाको प्रतिवेदन: २०६८

शिक्षा

तालिका नं. ८ साक्षरता

वडा नं.	पुरुष		महिला		जम्मा	
	साक्षर	निरक्षर	साक्षर	निरक्षर	साक्षर	निरक्षर
१	९६.२४	३.७६	९८.५९	९.४९	९७.५	२.५
२	७५.९	२४.९	६९.९२	३०.०८	७२.५२	२७.४८
३	८२.८२	९७.९८	७२.९२	२७.०८	८९.०९	९८.९९

वडा नं.	पुरुष		महिला		जम्मा	
	साक्षर	निरक्षर	साक्षर	निरक्षर	साक्षर	निरक्षर
४	९३.४३	६.५७	८३.५६	१६.४४	८९.५६	१०.४४
५	८३.४७	१६.५३	६७.१७	३२.८३	७८.९४	२१.०६
६	७२.५९	२७.४१	५६.०४	४३.९६	६६.३२	३३.६८
७	७४.०५	२५.९५	६८.०८	३१.९२	७३.८१	२६.१९
८	८८.१५	११.८५	७७.४८	२२.५२	८४.४	१५.६
हरिहरपुरगढी	८३.६९	१६.३१	७५.५५	२४.४५	८१.१७	१८.८३

श्रोत: भूकम्प प्रभावित आवास पुनः निर्माण लागत संकलन कार्यक्रम, २०७४, केन्द्रीय तथ्याङ्क विभाग

तालिका नं. ९ तहगत शिक्षक विवरण

(शैक्षिक वर्ष २०७३)

शिक्षक		प्रथम श्रेणी	द्वितीय श्रेणी	तृतीय श्रेणी	अस्थायी	राहत
माध्यमिक		०	०	२	४	१०
आधारभूत तह शिक्षक						
	प्राथमिक	०	३३	८	३०	५६
	निम्न माध्यमिक	०	३	२	६	७
उच्च माध्यमिक	दरबन्दिमा कार्यरत			अनुदानमा कार्यरत		
	०			६		

स्रोत: जिल्ला शिक्षा कार्यालय, सिन्धुली

तालिका नं. १० तहगत विद्यार्थी विवरण

(शैक्षिक वर्ष २०७३)

बिद्यालय		बिद्यालय संख्या	बिद्यार्थी	बिद्यार्थी	छात्रा	दलित	अपाङ्ग
प्रारम्भिक बाल विकास केन्द्र		३३	४९१				
आधारभूत							
	प्राथमिक	३६		५२५८	२६४४	२२०	१९
	निम्न माध्यमिक	७		१७८५	९३३	८१	७
माध्यमिक				७६६	४०९	४३	४
	साधारण	८		७६६	४०९	४३	४
	प्राविधिक	०					
विशेष विद्यालय		०					
श्रोत कक्षा		०					
कक्षा ११ र १२				१७२			

स्रोत: जिल्ला शिक्षा कार्यालय, सिन्धुली

तालिका नं. ११: उच्च शिक्षा हासिल गरेका जनसंख्या वितरण

उत्तिर्ण गरेको तह	तह			
	प्रमाण पत्र	स्नातक	स्नातकोत्तर	जम्मा
मानविकी र कला	२१	११	२	३४
व्यापार र प्रशासन	९	१	०	१०
शिक्षा	८३	२०	३	१०६
विज्ञान	३	४	०	७
स्वास्थ्य	५	१	०	६
कानून	१	०	०	१
सामाजिक र व्यवहारिक विज्ञान	७	७	२	१६
गणित तथा तथ्याङ्क	१	१	०	२
कृषि, वन तथा माछापालन	१	०	०	१
उल्लेख नभएको	३८	५	०	४३
जम्मा	१६९	५०	७	२२६

स्रोत: राष्ट्रिय जनगणनाको प्रतिवेदन: २०६८

आवासीय घर

भूकम्प प्रभावित आवास पूनः निर्माण लगत संकलनको क्रममा कमलामाई नगरपालिका क्षेत्रमा क्षति भएका घर, क्षति नभएका घर हरुको जग, छाना भूई लगायत सुपर स्टक्चर, बनावटको आकार लगायत कस्ता प्रकृतिका घरहरु बढि जोखिम पूर्ण भई भत्किए भनेर लगत संकलन गरिएको थियो । सिन्धुली जिल्लाको परिवेशमा भित्रि मधेश क्षेत्रमा, खोंच क्षेत्रमा काठका घर हुने र महाभारत पर्वत क्षेत्री तर्फ माटो ढुङ्गाका घर हुने भएकाले घरको जग र भूईको बनावट मात्र अध्ययनका विषय हुन सक्छ, अन्य प्रकृतिको बारेमा स्वतः नै अनुमान लगाउन सकिने या लागु नहुने भएकाले यहाँ जग र भूईको बर्गिकरण मात्र समावेश गरिएको छ ।

तालिका नं. १२: घरको जगको किसिम र अवस्था

गणनाको समयमा भवनको अवस्था	घरको जगको किसिम					जम्मा
	माटोको जोडाईमा पाकेको इटा	सिमेन्ट जोडाईमा ईटा ढुङ्गा छापेको	ढलान पिलर	खम्बा गाडेको	अन्य	
क्षति भई भन्दावशेष हटाएको	१०६	६	०	९९	०	२११
क्षति भई भन्दावशेष नहटाएको	१०८	२	०	९४	०	२०४
पहिरोले पुरिएको	०	०	०	३	०	३
भन्दावशेष हटाएको र पुनः निर्माण भई सकेको	५७	३	०	१३३	१	१९४

गणनाको समयमा भवनको अवस्था	घरको जगको किसिम					जम्मा
	माटोको जोडाईमा पाकेको इटा	सिमेन्ट जोडाईमा ईटा ढुङ्गा छापेको	ढलान पिलर	खम्बा गाडेको	अन्य	
क्षति भई प्रयोग गर्न छाडेको	११४	४	१	१३५	१	२५५
क्षति भई जोखिम पूर्णरूपमा प्रयोग भई रहेको	३१५	६०	९	१,१७०	६	१,५६०
क्षति भई मर्मत गरेर प्रयोग भई रहेको	२०३	३२	६	१,६२०	६	१,८६७
क्षति नभएका	२६	१७	८	८३०	१	८८२
जम्मा	९२९	१२४	२४	४,०८४	१५	५,१७६

श्रोत: भूकम्प प्रभावित आवास पुनः निर्माण लगत संकलन कार्यक्रम, २०७४, केन्द्रीय तथ्याङ्क विभाग

तालिका नं. १३: घरको भूईको बनावट र अवस्था

गणनाको समयमा भवनको अवस्था	घरको भूईको बनावट					जम्मा
	माटो	ईटा ढुङ्गा छापेको	काठ	कक्रिट स्ल्याब	अन्य	
क्षति भई भन्दावशेष हटाएको	१८४	१६	११	०	०	२११
क्षति भई भन्दावशेष नहटाएको	१५७	४०	७	०	०	२०४
पहिरोले पुरिएको	३	०	०	०	०	३
भन्दावशेष हटाएको र पुनः निर्माण भई सकेको	१७०	२०	२	२	०	१९४
क्षति भई प्रयोग गर्न छाडेको	१९५	४४	१२	४	०	२५५
क्षति भई जोखिम पूर्णरूपमा प्रयोग भई रहेको	१२९५	१८५	३१	४६	३	१५६०
क्षति भई मर्मत गरेर प्रयोग भई रहेको	१७२४	४८	३२	६०	३	१८६७
क्षति नभएका	६६४	१९	१६३	३५	१	८८२
जम्मा	४,३९२	३७२	२५८	१४७	७	५,१७६

श्रोत: भूकम्प प्रभावित आवास पुनः निर्माण लगत संकलन कार्यक्रम, २०७४, केन्द्रीय तथ्याङ्क विभाग

तालिका नं. १४ कृषि उत्पादन सम्बन्धि विवरण (क्षेत्रफल हेक्टर तथा उत्पादन मेट्रिक टन)

क्षेत्रफल	उत्पादन	क्षेत्रफल	उत्पादन	क्षेत्रफल	उत्पादन
चैते		वर्षे		हाईब्रिड	
०	०	८७३	२७२३	७	३२
हिउदे मकै		वर्षे मकै		बसन्ते मकै	
१४४	३८९	३०४३	७४८६	९५	४
गहुँ		कोदो		फापर	

क्षेत्रफल	उत्पादन	क्षेत्रफल	उत्पादन	क्षेत्रफल	उत्पादन
३९८	१०१५	६१९	४८९	३८	२०
मास		मुसुरो		सिमी	
३०	३०	४२	४२	१९	३०
वोडी		भटमास		गहत	
४१	७३	२२	२६	१४	१५
तोरी		सस्यु		भुसेतिल	
६४९	५९६	१९	२०	६	६
जुनार		सुन्तला		कागती	
२६	१७०	६	४३	४	५
काको		फर्सी		ईस्कूस	
९	८५	२६	२९०	६	४०
आलु (स्थानिय)		आलु (उन्नत)			
१६	१४९	१५३	१५७७		
आँप		लिचि		केरा	
६७	८०४	५१	२४७	२८	२६६
भुईकटर					
४	४०				

(बर्ष २०७३)

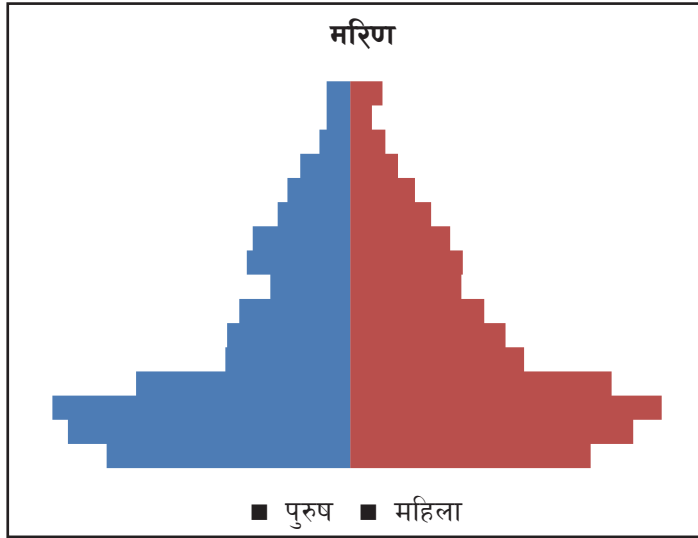
श्रोत: जिल्ला कृषि विकास कार्यालय सिन्धुली



मरिण गाउँपालिका

(क्षेत्रफल ३३८ बर्ग किलो मिटर)

सिन्धुली जिल्लाको सदरमुकाम भन्दा पश्चिम तर्फ रहेका महादेवस्थान, कपिलाकोट, कल्पवृक्ष गाउँ विकास समितिहरूलाई मिलाएर मरिण गाउँपालिका निर्माण गरिएको छ । यो गाउँपालिकाको नाम मरिण खोलाको नामबाट राखिएको छ । मरिण गाउँपालिका निर्माण हुनु भन्दा अघि देखि नै मरिण खोलाको आसपवासको फाँट क्षेत्रलाई मरिण क्षेत्र भनेर चिनिन्थ्यो । मरिण खोलाको दुबै तर्फ पूर्व पश्चिम फैलिएको बाह्रैमास मरिण खोलाबाट सिंचित हुने यो क्षेत्र जिल्लाको अन्न भण्डार समेत हो ।



केन्द्र कपिलाकोट बजारबडा संख्या ८

जनसंख्या जनगणना २०६८ अनुसार २८१८२

सिमाना

पूर्व: कमलामाई नगरपालिका

पश्चिम: हरिहरपुरगढी गाउँपालिका

उत्तर: घ्याङलेख गाउँपालिका र काभ्रेपलान्चोक जिल्ला

दक्षिण: सर्लाही जिल्ला

आन्तरिक आम्दानी (साविक स्थानीय निकायहरूको रुपैयाँमा)

आ.ब. २०७०/२०७१ को २०१९६८ आ.ब.

२०७१/२०७२, २९०३१०

जनसंख्या र क्षेत्रफल जनगणना २०६८ अनुसार

क्र.सं.	साविक गाउँ विकास समिति	जनसंख्या	क्षेत्रफल बर्ग किलोमि.
१	महादेव स्थान	६९६७	९३
२	कल्पवृक्ष	९७३०	१२९
३	कपिलाकोट	११४८५	११६

मरिण गाउँपालिकाको वडा विभाजन

क्र.सं.	मरिण वडा नं.	साविक गाउँ विकास समिति	वडा नं.
१	१	कपिलाकोट	१, ३ र ५
२	२	कपिलाकोट	२ र ४
३	३	कपिलाकोट	६, ७, ८, ९
४	४	कल्पवृक्ष	१, २ र ३
५	५	कल्पवृक्ष	४, ५ र ६
६	६	कल्पवृक्ष	७, ८ र ९
७	७	महादेव स्थान	१, २, ३ र ९
८	८	महादेव स्थान	४, ५, ६, ७, ८ र ९

पूर्वाधार तथा श्रोत

१. शिक्षण संस्था

क्र.सं.	साविक गाउँ विकास समिति	प्रा.बि.	नि.मा.बि.	मा.बि.	उ.मा.बि.	ःनातक
१	कपिलाकोट	१४	६	२	-	-
२	महादेव स्थान	८	४	१	१	१
३	कल्पवृक्ष	८	१	३	१	-

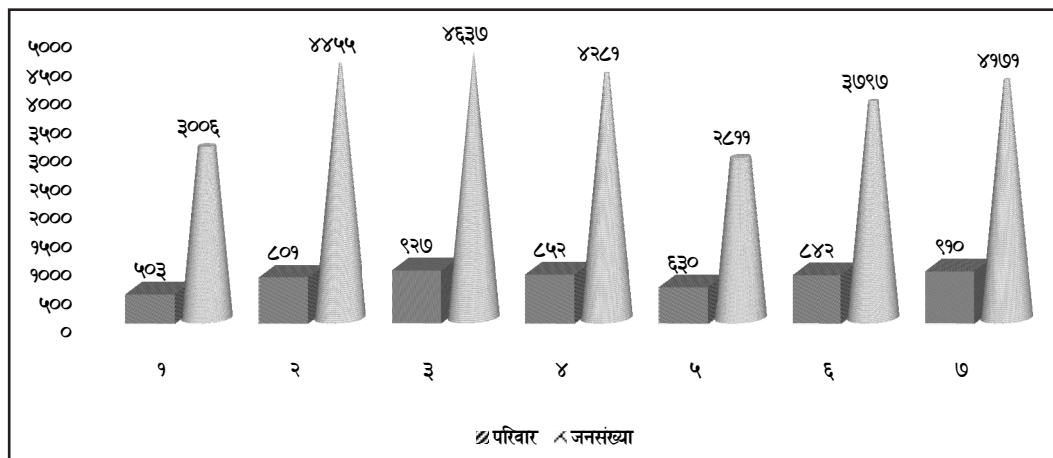
२. स्वास्थ्य संस्था

क्र.सं.	साविक गाउँ विकास समिति	स्वास्थ्य केन्द्र	हालको वडा नं.
१	कपिलाकोट	प्या. स्वा. के., आर्युवेद	६
२	महादेव स्थान	स्वास्थ्य चौकी	७
३	कल्पवृक्ष	स्वास्थ्य चौकी	३

३. खानेपानी प्रयोगको अवस्था

क्र.सं.	साविक गाउँ विकास समिति	खाने पानी पहुँचको अवस्था
१	कल्पवृक्ष	८१
२	महादेव स्थान	६२
३	कपिलाकोट	७०

तालिका नं. १५: घर, परिवार, जनसंख्या, परिवार आकारको वडागत वितरण



वडा नं.	घर संख्या	परिवारमुलीको लिङ्ग			जनसंख्या	परिवारको आकार
		पुरुष	महिला	जम्मा		
१	५२०	३९९	१०४	५०३	३००६	६.०
२	८२७	५२६	२७५	८०१	४४५५	५.६
३	९६२	६५५	२७२	९२७	४६३७	५.०
४	८६३	५२४	३२८	८५२	४२८९	५.०
५	६५६	३६७	२६३	६३०	२८९९	४.५
६	९४८	५५९	२९९	८५८	३७९७	४.५
७	९४९	६२०	२९०	९१०	४९७९	४.६
मरिण	५७१७	३६४२	१८२३	५४६५	२७१५८	५.०

श्रोत: भूकम्प प्रभावित आवास पुनः निर्माण लगत संकलन कार्यक्रम, २०७४, केन्द्रीय तथ्याङ्क विभाग

तालिका नं. १६: धर्म, भाषा, जातजातिका आधारमा जनसंख्या (५ वटा)

धर्म	संख्या	प्रतिशत	भाषा	संख्या	प्रतिशत	जात जाति	संख्या	प्रतिशत
बौद्ध	१७६४३	६३.४१	तामाङ	१५५९९	५६.०७	तामाङ	१५६२२	५६.१५
हिन्दु	७२०७	२५.९	नेपाली	५३४५	१९.२१	माझी	३९३४	१४.१४
प्रकृति	२७६४	९.९३	मगर	३२००	११.५	मगर	३४८५	१२.५३
नखुलेको	११२	०.४	माझी	२३५१	८.४५	क्षेत्री	१२००	४.३१
क्रिश्चियन	९५	०.३४	नेवार	५१२	१.८४	कामी	११०६	३.९८

श्रोत: राष्ट्रिय जनगणनाको प्रतिवेदन: २०६८

तालिका नं. १७: उमेर समुह वर्षगत जनसंख्या

उमेर समुह बर्ष	पुरुष	महिला	जम्मा
० - ४	१६१९	१६२०	३२३९
५ - ९	१८२५	१७०५	३५३०
१० - १४	२०२८	१९९८	४०२६
१४ - १९	१३३७	१७३२	३०६९
२० - २४	७६२	१३११	२०७३
२५ - २९	६९६	१०७२	१७६८
३० - ३४	६९१	९६४	१६५५
३५ - ३९	५०८	६९६	१२०४
४० - ४४	६४०	७१६	१३५६
४५ - ४९	६५६	६९६	१३५२
५० - ५४	५३२	५३५	१०६७
५५ - ५९	४१६	४४५	८६१
६० - ६४	३५३	३६८	७२१
६५ - ६९	२५०	२५१	५०१
७० - ७४	१५३	१७८	३३१
७५ भन्दा माथि	१७२	२३३	४०५
जम्मा	१२६३८	१४५२०	२७१५८

श्रोत: भूकम्प प्रभावित आवास पूनः निर्माण लगत संकलन कार्यक्रम, २०७४, केन्द्रीय तथ्याङ्क विभाग

तालिका नं. १८ परिवारमुलीको जातियता (१ प्रतिशत भन्दा बढि भएका)

जात जाति	संख्या	प्रतिशत	सचिती प्रतिशत
तामाङ	२८६७	५२.४६	५२.४६
माझी	८४१	१५.३९	६७.८५
मगर	६७०	१२.२६	८०.११
क्षेत्री	३४६	६.३३	८६.४४
कामी	२६८	४.९	९१.३४
नेवार	१७१	३.१३	९४.४७
दमाई	९९	१.८१	९६.२९
ब्राह्मण	७५	१.३७	९७.६६

श्रोत: भूकम्प प्रभावित आवास पूनः निर्माण लगत संकलन कार्यक्रम, २०७४, केन्द्रीय तथ्याङ्क विभाग

तालिका नं. १९ अक्सर बसोबास गर्ने र अनुपस्थित जनसंख्या वडागत वितरण

वडा नं.	अक्सर बसोबास गर्ने			अनुपस्थित स्वदेश		अनुपस्थित विदेश		अपात	
	पुरुष	महिला	जम्मा	पुरुष	महिला	पुरुष	महिला	पुरुष	महिला
१	१३८६	१६२०	३००६	१०५	७१	१९६	४	३	
२	२१४८	२३०७	४४५५	३४४	२०६	२५८	२३	६	
३	२१४३	२४९४	४६३७	२९३	२३६	२३७	२	०	
४	१९४६	२३३५	४२८१	२५८	१८५	१७९	७	२	
५	१३२०	१४९१	२८११	२०१	१३९	२३१	१४	१	१
६	१८०९	१९८८	३७९७	२५७	२०८	२२०	२४	४	
७	१८८६	२२८५	४१७१	३९३	२९७	२८१	२७	४	२
मरिण	१२६३८	१४५२०	२७१५८	१८५१	१३४२	१६०२	१०१	२०	३

श्रोत: भूकम्प प्रभावित आवास पूनः निर्माण लगत संकलन कार्यक्रम, २०७४, केन्द्रीय तथ्याङ्क विभाग

अपाङ्गता

भूकम्प प्रभावित आवास पूनः निर्माण लगत संकलन कार्यक्रमबाट अपाङ्गता सम्बन्धि विवरण लिने प्रयास गरिएको थियो । परिवारको सदस्यहरूमा कुनै प्रकारको अपाङ्गता भए नभएको एकिन गरेर भएको भए कस्तो प्रकारको परिचपत्र पाउनु भएको छ भनेर प्रश्न सोधिएको थियो । सामान्यतया अपाङ्गता सम्बन्धि विवरण सम्बेदनसिल हुने भएकाले तथा अपाङ्गताको अन्तराष्ट्रिय स्तरको बर्गिकरणको आधारमा नै यस्तो विवरण संकलन गरिने भएता पनि सामाजिक सुरक्षाको कार्यक्रम संग प्रत्यक्ष जोडिएको यस गणनामा भने सामान्य प्रकारको प्रश्न सोधिएको थियो ।

तालिका नं. २० अपाङ्गता

वडा नं.	अपाङ्गता						जम्मा
	नभएका	रातो कार्ड पाएका	निलो कार्ड पाएका	पहेलो कार्ड पाएका	सेतो कार्ड पाएका	कार्ड नपाएका	
१	२१७२	१	६	१	३	२३	३००६
२	४३८७	२		४	३	५९	४४५५
३	४६०५	३	३	४	२	२०	४६३७
४	४२०४	४	१	२	६	६४	४२८१
५	२७९५				१	१५	२८११
६	३७२३	४	८	७	३	५२	३७९७
७	४०९८	३	४	२	३	६१	४१७१
मरिण	२६७८४	१७	२२	२०	२१	२९४	२७१५८

श्रोत: भूकम्प प्रभावित आवास पूनः निर्माण लगत संकलन कार्यक्रम, २०७४, केन्द्रीय तथ्याङ्क विभाग

तालिका नं. २१ अपाङ्गताको स्तरीय बर्गिकरण अनुसारको विवरण

अपाङ्गताको प्रकार	पुरुष		महिला		जम्मा	
	संख्या	प्रतिशत	संख्या	प्रतिशत	संख्या	प्रतिशत
अपाङ्गता नभएको	१२,८८२	९६.९९	१४,१९५	९७.६३	२७,०७७	९७.३२
शारीरिक अपाङ्गता	१६०	१.२०	११८	०.८१	२७८	१.००
दृष्टि सम्बन्धि अपाङ्गता	६६	०.५०	८१	०.५६	१४७	०.५३
श्रवण सम्बन्धि अपाङ्गता	६१	०.४६	५८	०.४०	११९	०.४३
श्रवण दृष्टि सम्बन्धि अपाङ्गता	७	०.०५	१	०.०१	८	०.०३
स्वर बोलाई	४६	०.३५	३३	०.२३	७९	०.२८
मानसिक	१४	०.११	१०	०.०७	२४	०.०९
बौद्धिक अपाङ्गता	२४	०.१८	१५	०.१०	३९	०.१४
बहु अङ्ग अपाङ्गता	२२	०.१७	२९	०.२०	५१	०.१८
मरिण	१३,२८२	१००.००	१४,५४०	१००.००	२७,८२२	१००.००

स्रोत: राष्ट्रिय जनगणनाको प्रतिवेदन: २०६८

शिक्षा

तालिका नं. २२: साक्षरता

वडा नं.	पुरुष		महिला		जम्मा	
	साक्षर	निरक्षर	साक्षर	निरक्षर	साक्षर	निरक्षर
१	६९.५५	३०.४५	५७.७८	४२.२२	६५.७९	३४.२१
२	८४.९६	१५.०४	७८.३७	२१.६३	८१.७६	१८.२४
३	६४.६३	३५.३७	५०.३६	४९.६४	५७.८५	४२.१५
४	८९.५७	१०.४३	८१.२	१८.८	८४.९१	१५.०९
५	८१.९७	१८.०३	७२.९	२७.१	८०.४	१९.६
६	७५.५१	२४.४९	५६.८४	४३.१६	६८.४७	३१.५३
७	८०.८६	१९.१४	६७.८८	३२.१२	७७.९३	२२.०७
मरिण	७८.२६	२१.७४	६६.५६	३३.४४	७३.९	२६.१

स्रोत: भूकम्प प्रभावित आवास पुनः निर्माण लगत संकलन कार्यक्रम, २०७४, केन्द्रीय तथ्याङ्क विभाग

तालिका नं. २३: तहगत शिक्षक विवरण

(शैक्षिक वर्ष २०७३)

शिक्षक	प्रथम श्रेणी	द्वितीय श्रेणी	तृतीय श्रेणी	अस्थायी	राहत
माध्यमिक	०	२	४	०	४
आधारभूत तह शिक्षक					
	प्राथमिक	२	१७	१०	२७
	निम्न माध्यमिक	०	२	१	३

शिक्षक		प्रथम श्रेणी	द्वितीय श्रेणी	तृतीय श्रेणी	अस्थायी	राहत
उच्च माध्यमिक	दरबन्दिमा कार्यरत			अनुदानमा कार्यरत		
	२			२		

स्रोत: जिल्ला शिक्षा कार्यालय, सिन्धुली

तालिका नं. २४: तहगत बिद्यार्थी विवरण

(शैक्षिक वर्ष २०७३)

बिद्यालय		बिद्यालय संख्या	बिद्यार्थी	बिद्यार्थी	छात्रा	दलित	अपाङ्ग
प्रारम्भिक बाल विकास केन्द्र		२९	५१८				
आधारभुत							
	प्राथमिक	३०	४५५४	२२८४	२७१	१९	
	निम्न माध्यमिक	१०	१८३५	९५९	१३०	८	
माध्यमिक			८४०	४६२	५८	४	
	साधारण	८	८४०	४६२	५८	४	
	प्राविधिक	१					
विशेष बिद्यालय		०					
श्रोत कक्षा		०					
कक्षा ११ र १२			४१८				

स्रोत: जिल्ला शिक्षा कार्यालय, सिन्धुली

तालिका नं. २५: उच्च शिक्षा हासिल गरेका जनसंख्या वितरण

उत्तिर्ण गरेको तह	तह			
	प्रमाण पत्र	स्नातक	स्नातकोत्तर	जम्मा
मानविकी र कला	७७	१८	१०	१०५
व्यापार र प्रशासन	७	१	०	८
शिक्षा	१२६	२४	३	१५३
विज्ञान	५	३	०	८
स्वास्थ्य	५	४	०	९
इन्जिनियरि, उद्योग र निर्माण	१	१	०	२
कानून	२	१	१	४
सामाजिक र व्यवहारिक विज्ञान	५	६	२	१३
गणित तथा तथ्याङ्क	३	०	०	३
कृषि, वन तथा माछापालन	३	०	०	३
उल्लेख नभएको	८८	४	२	९४

स्रोत: राष्ट्रिय जनगणनाको प्रतिवेदन: २०६८

आवासीय घर

भूकम्प प्रभावित आवास पूनः निर्माण लगत संकलनको क्रममा कमलामाई नगरपालिका क्षेत्रमा क्षति भएका घर, क्षति नभएका घर हरुको जग, छाना भूई लगायत सुपर स्टक्चर, बनावटको आकार लगायत कस्ता प्रकृतिका घरहरु बढि जोखिम पूर्ण भई भत्किए भनेर लगत संकलन गरिएको थियो। सिन्धुली जिल्लाको परिवेशमा भित्रि मधेश क्षेत्रमा, खोंच क्षेत्रमा काठका घर हुने र महाभारत पर्वत क्षेत्रमा तर्फ माटो ढुङ्गाका घर हुने भएकाले घरको जग र भूईको बनावट मात्र अध्ययनका विषय हुन सक्छ, अन्य प्रकृतिको बारेमा स्वत नै अनुमान लगाउन सकिने या लागु नहुने भएकाले यहाँ जग र भूईको बर्गिकरण मात्र समावेश गरिएको छ।

तालिका नं. २६ घरको जगको किसिम र अवस्था

गणनाको समयमा भवनको अवस्था	घरको जगको किसिम					जम्मा
	माटोको जोडाईमा पाकेको इटा	सिमेन्ट जोडाईमा इटा ढुङ्गा छापेको	ढलान पिलर	खम्बा गाडेको	अन्य	
क्षति भई भन्दावशेष हटाएको	२४२	२	३	१२५	१	३७३
क्षति भई भन्दावशेष नहटाएको	१११	३	०	६९	१	१८४
पहिरोले पुरिएको	०	०		०	०	०
भन्दावशेष हटाएको र पुन निर्माण भई सकेको	१०१	६	१	२०२	१	३११
क्षति भई प्रयोग गर्न छाडेको	१८३	१९	२	३१७	३	५२४
क्षति भई जोखिम पूर्णरूपमा प्रयोग भई रहेको	४०४	११०	३९	१,३६१	६	१,९२०
क्षति भई मर्मत गरेर प्रयोग भई रहेको	३३२	१२०	१२	१,३४०	४	१,८०८
क्षति नभएका	१७१	२५	४६	३५४	१	५९७
जम्मा	१,५४४	२८५	१०३	३,७६८	१७	५,७१७

श्रोतः भूकम्प प्रभावित आवास पूनः निर्माण लगत संकलन कार्यक्रम, २०७४, केन्द्रीय तथ्याङ्क विभाग

तालिका नं. २७ घरको भूईको बनावट र अवस्था

गणनाको समयमा भवनको अवस्था	घरको भूईको बनावट					जम्मा
	माटो	इटा ढुङ्गा छापेको	काठ	कक्रिट स्त्याव	अन्य	
क्षति भई भन्दावशेष हटाएको	३२५	३५	११	२	०	३७३
क्षति भई भन्दावशेष नहटाएको	१५६	१७	६	५	०	१८४
पहिरोले पुरिएको						
भन्दावशेष हटाएको र पुन निर्माण भई सकेको	२७४	२३	७	७	०	३११
क्षति भई प्रयोग गर्न छाडेको	४८२	७	१	३४	०	५२४
क्षति भई जोखिम पूर्णरूपमा प्रयोग भई रहेको	१,५२०	९२	३४	२७३	१	१,९२०
क्षति भई मर्मत गरेर प्रयोग भई रहेको	१,३७७	११९	४९	१८३	०	१,८०८
क्षति नभएका	४८९	६	२	१००	०	५९७
जम्मा	४,०२८	५	१	३६	२	४,०७२

श्रोतः भूकम्प प्रभावित आवास पूनः निर्माण लगत संकलन कार्यक्रम, २०७४, केन्द्रीय तथ्याङ्क विभाग

तालिका नं. २८: कृषि उत्पादन सम्बन्धि विवरण (क्षेत्रफल हेक्टर तथा उत्पादन मेट्रिक टन)

क्षेत्रफल	उत्पादन	क्षेत्रफल	उत्पादन	क्षेत्रफल	उत्पादन
चैते		बर्षे		हाईब्रिड	
५३	१६०	१३२५	४१३४	५	२४
हिउदे मकै		बर्षे मकै		बसन्ते मकै	
१९५	५२७	२२००	५४१२	१३०	३
गहुँ		कोदो		फापर	
४५६	११६३	५२१	४१२	१५	९
मास		मुसुरो		सिमी	
१७	१७	३०	३०	९	१४
वोडी		भटमास		गहत	
२६	४६	१०	१२	९	१०
तोरी		सस्यु		भुसेतिल	
२५८	२३७	६	६	१६	१४
जुनार		सुन्तला		कागती	
१५	९८	४	२९	३	३
काको		फर्सी		ईस्कूस	
११	१०२	२८	३१४	०	०
आलु (स्थानिय)		आलु (उन्नत)			
०	०	१७३	१७८४		
आँप		लिचि		केरा	
५५	६६०	४७	२२८	४४	४१४
भुईकटर					
१०	९७				

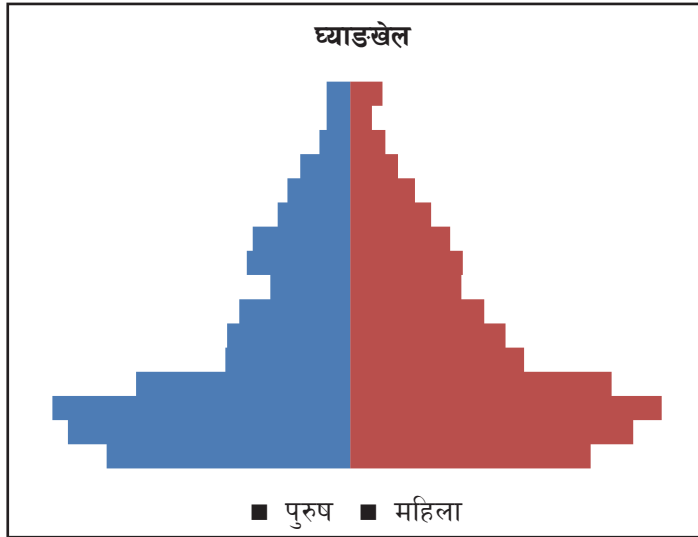
(बर्ष २०७३)

श्रोत: जिल्ला कृषि विकास कार्यालय सिन्धुली

घ्याङलेख गाउँपालिका

(क्षेत्रफल १५३ वर्ग किलो मि.)

सिन्धुली जिल्लाको पश्चिम तर्फ रहेका साविकका अमले, बस्तीपुर, तामाजोर, नेत्रकाली, शान्तेश्वरी गाउँ विकास समितिहरूलाई मिलाएर घ्याङलेखगाउँपालिका निर्माण गरिएको छ। सिन्धुली जिल्लाको प्रमुख नदी मरिण खोलाको सिर यसै गाउँपालिकामा पर्दछ। तामाङहरूको बाहुल्यता रहेको यस गाउँपालिकाको नाम घ्याङ/लेख मिलेर बनेको छ। तामाङ भाषामा घ्याङको अर्थ पवित्र धार्मिक स्थल हुन्छ, भने लेखको अर्थ उचाईमा रहेको शितोष्ण स्थान हुन्छ।



केन्द्र बस्तीपुरको हायूटार

वडा संख्या: ०५ (पाँच वटा)

जनसंख्या र क्षेत्रफल जनगणना २०६८ अनुसार १३६५९

जनघनत्व: ८५.२७४

आन्तरिक आम्दानी (साविक स्थानीय निकायहरूको रुपैयाँमा)

आ.ब. २०७०/२०७१ को १,५३,४९३,

आ.ब. २०७१/२०७२ को १,५३,४८७

सिमाना

पूर्व: कमलामाई नगरपालिका

पश्चिम: काभ्रेपलान्चोक जिल्ला

उत्तर: सुनकोशी गाउँपालिका र काभ्रेपलान्चोक जिल्ला

दक्षिण: कमलामाई नगरपालिका र

मरिण गाउँपालिका

जनसंख्या र क्षेत्रफल जनसंख्या र क्षेत्रफल जनगणना २०६८ अनुसार

क्र.सं.	साविक गाउँ विकास समिति	जनसंख्या	क्षेत्रफलवर्ग कि.मि.
१	अमले	२२६१	३९
२	बस्तीपुर	३०२९	३९

क्र.सं.	साविक गाउँ बिकास समिति	जनसंख्या	क्षेत्रफलबर्ग कि.मि.
३	तामाजोर	२२४६	२१
४	नेत्रकाली	३४००	३२
५	शान्तेश्वरी	२७२५	३०

गाउँपालिको वडा विभाजन

क्र.सं.	गाउँपालिका वडा नं.	स्थानीय निकाय	
		साविक गाउँ बिकास समिति	वडा नं.
१	१	अमले	१,२,३,४,५,६,७,८,९
२	२	बस्तीपुर	१,२,३,४,५,६,७,८,९
३	३	तामाजोर	१,२,३,४,५,६,७,८,९
४	४	नेत्रकाली	१,२,३,४,५,६,७,८,९
५	५	शान्तेश्वरी	१,२,३,४,५,६,७,८,९

पूर्वाधार तथा श्रोत

१. शिक्षण संस्था

क्र.सं.	साविक स्थानीय निकाय	प्रा.बि.	नि.मा.बि.	मा.बि.	उ.मा.बि.	स्नातक	स्नातकोत्तर
१	अमले	७	१		१	०	०
२	बस्तीपुर	१	१		१	०	०
३	तामाजोर	३		१		०	०
४	नेत्रकाली	७	१		१	०	०
५	शान्तेश्वरी	५	१	१		०	०

२. स्वास्थ्य केन्द्र

क्र.सं.	साविक स्थानीय निकाय	स्वास्थ्य केन्द्र	वडा नं.
१	अमले	उप स्वास्थ्य चौकी	१
२	बस्तीपुर	उप स्वास्थ्य चौकी	२
३	तामाजोर	उप स्वास्थ्य चौकी	३
४	नेत्रकाली	उप स्वास्थ्य चौकी	४
५	शान्तेश्वरी	उप स्वास्थ्य चौकी	५

३. सामुदायिक बन/कबुलियती बन

क्र.सं.	सामुदायिक बन	साविक गाउँ बिकास समिति	क्षेत्रफल बर्ग किलो मिटर
१	कबुलियत २ वटा	अमले	४.६३०६
२	कबुलियत १ वटा	बस्तीपुर	०.५३११
३	कबुलियत ३ वटा	तामाजोर	०.८९८१
४	कबुलियत २ वटा	नेत्रकाली	३.१५७५
५	कबुलियत २ वटा	शान्तेश्वरी	४.१८७५

४. सिचाईको श्रोत

क्र.सं.	सिचाईको श्रोत	साविक गाउँ बिकास समिति	घ्याडलेखगाउँपालिका वडा नं.
१	साना खहरे तथा खोल्सा	अमले	१
२	साना खहरे तथा खोल्सा	बस्तीपुर	२
३	साना खहरे तथा खोल्सा	तामाजोर	३
४	साना खहरे तथा खोल्सा	नेत्रकाली	४
५	साना खहरे तथा खोल्सा	शान्तेश्वरी	५

५. खानेपानी प्रयोगको अवस्था

क्र.सं.	साविक गाउँ बिकास समिति	श्रोत
१	अमले	३२८ धारा
२	बस्तीपुर	३७९ धारा
३	तामाजोर	३९२ धारा
४	नेत्रकाली	५०० धारा
५	शान्तेश्वरी	४२७ धारा

६. सरसफाईको अवस्था

शतप्रतिशत घरमा शौचालय भएको तर एउटा पनि सार्वजनिक शौचालय नभएको ।

७. बैंक तथा बित्तीय संस्था

तामाजोर र शान्तेश्वरीमा एक एक वटा सहकारी संस्था मात्र रहेका अन्य बत्तीय सुबिधा नभएको ।

८. विद्युत सेवा प्रतिशत

क्र.सं.	स्थानीय निकाय	लघु जलबिद्युत	सोलारबाट	बिद्युत सेवा प्राप्त गर्ने कूल
१	अमले	७२.७७	१००	१००
२	बस्तीपुर	५७.२४	८४.५९	१००
३	तामाजोर	२३.३५	७२.३६	९५.७१
४	नेत्रकाली	१०.४८	६३.०४	७३.५२
५	शान्तेश्वरी	७६.०१	९५.०६	१००

९. खुला क्षेत्र

क्र.सं.	स्थानीय निकाय	स्थान	क्षेत्रफल बर्ग किलो मिटर
१	बस्तीपुर	चन्दनपुर फाँट, जुगे खोला	०.०१३५
२	तामाजोर	चैनपुर फाँट, महाभारत	०.०२
३	नेत्रकाली	नेत्रकाली ५	०.०१७५
४	शान्तेश्वरी	रामपुर	०.०२

१०. सडक

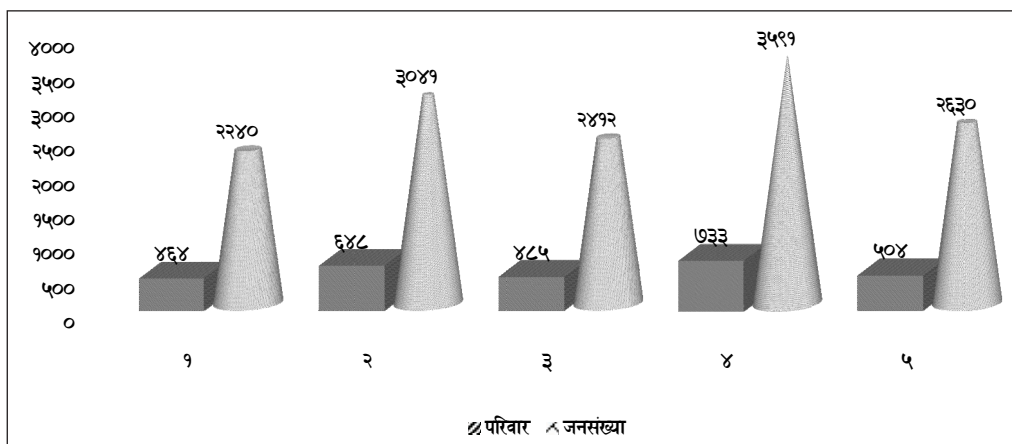
क्र.सं.	स्थानीय निकाय	ग्राभेल	कच्ची
१	अमले	११	

२	बस्तीपुर		१५
३	तामाजोर		११
४	नेत्रकाली	१	२
५	शान्तेश्वरी		५

११. विविध

यस गाउँपालिकामा ७ वटा गुम्वा र ५ वटा मन्दिर रहेका छन् । पकेट खेती का रूपमा जुनार, सुन्तला,कागती,अम्लिसो का लागि बस्तिपुर, अम्लिसो, कागती तामाजोर, जुनार,सुन्तला,कागती, अम्लिसो का लागिनेत्रकालीअम्लिसो,कागती का लागि शान्तेश्वरी पकेट क्षेत्रका रूपमा छन् । यस्तै यस गाउँपालिकामा २७ मझौला उद्योग रहेका छन् ।

तालिका नं. २९ घर, परिवार, जनसंख्या, परिवार आकारको वडागत वितरण



वडा नं.	घर संख्या	परिवारमुलीको लिङ्ग			जनसंख्या	परिवारको आकार
		पुरुष	महिला	जम्मा		
१	४७९	२८२	१८२	४६४	२२४०	४.८
२	६७८	४४७	२०९	६५८	३०८९	४.७
३	५५५	३३२	१५३	४८५	२८९२	५.०
४	७७५	४९४	२३९	७३३	३५९९	४.९
५	५४५	३५२	१५२	५०४	२६३०	५.२
घ्याडलेख	३०३२	१९०७	९२७	२८३४	१३९१४	४.९१

श्रोत: भूकम्प प्रभावित आवास पुनः निर्माण लगत संकलन कार्यक्रम, २०७४, केन्द्रीय तथ्याङ्क विभाग

तालिका नं. ३०: धर्म, भाषा, जातजातिका आधारमा जनसंख्या (५ वटा)

धर्म	संख्या	प्रतिशत	भाषा	संख्या	प्रतिशत	जात जाति	संख्या	प्रतिशत
बौद्ध	१०६६३	७७.४९	तामाङ	१०१६४	७३.८६	तामाङ	१०१७४	७३.९३
हिन्दु	२७९२	२०.२९	नेपाली	१३६९	९.९५	मगर	९७२	७.०६

धर्म	संख्या	प्रतिशत	भाषा	संख्या	प्रतिशत	जात जाति	संख्या	प्रतिशत
क्रिश्चियन	१४९	१.०८	मगर	९४०	६.८३	नेवार	७९८	५.८
प्रकृति	११८	०.८६	नेवार	५७४	४.१७	कामी	४५४	३.३
इस्लाम	३९	०.२८	थामी	३२८	२.३८	क्षेत्री	४१५	३.०२

स्रोत: राष्ट्रिय जनगणनाको प्रतिवेदन: २०६८

तालिका नं. ३१: परिवारमुलीको जातियता (१ प्रतिशत भन्दा बढि भएका)

जात जाति	संख्या	प्रतिशत	सचिती प्रतिशत
तामाङ	२१४०	७५.५१	७५.५१
मगर	१९२	६.७७	८२.२९
नेवार	१६६	५.८६	८८.१४
कामी	८५	३	९१.१४
सुनुवार	७७	२.७२	९३.८६
क्षेत्री	७५	२.६५	९६.५१
थामी	६३	२.२२	९८.७३

श्रोत: भूकम्प प्रभावित आवास पुनः निर्माण लगत संकलन कार्यक्रम, २०७४, केन्द्रीय तथ्याङ्क विभाग

तालिका नं. ३२: अक्सर बसोबास गर्ने र अनुपस्थित जनसंख्या वडागत वितरण

वडा नं.	अक्सर बसोबास गर्ने			अनुपस्थित स्वदेश		अनुपस्थित विदेश		अज्ञात	
	पुरुष	महिला	जम्मा	पुरुष	महिला	पुरुष	महिला	पुरुष	महिला
१	१०४३	११९७	२२४०	१६२	१७०	२२७	१३	१	
२	१३९०	१६५१	३०४१	४२०	३९७	२२१	२१	२	
३	११५१	१२६१	२४१२	१३२	१०७	२०५	१०	१	
४	१६८४	१९०७	३५९१	२९०	२३०	२७९	१६	३	
५	१२८४	१३४६	२६३०	१२७	९७	१६१	१८	१	
घ्याडलेख	६५५२	७३६२	१३९१४	११३१	१००१	१०९३	७८	८	

श्रोत: भूकम्प प्रभावित आवास पुनः निर्माण लगत संकलन कार्यक्रम, २०७४, केन्द्रीय तथ्याङ्क विभाग

अपाङ्गता

भूकम्प प्रभावित आवास पुनः निर्माण लगत संकलन कार्यक्रमबाट अपाङ्गता सम्बन्धि विवरण लिने प्रयास गरिएको थियो । परिवारको सदस्यहरूमा कुनै प्रकारको अपाङ्गता भए नभएको एकिन गरेर भएको भए कस्तो प्रकारको परिचपत्र पाउनु भएको छ भनेर प्रश्न सोधिएको थियो । सामान्यतया अपाङ्गता सम्बन्धि विवरण सम्बेदनसिल हुने भएकाले तथा अपाङ्गताको अन्तराष्ट्रिय स्तरको बर्गिकरणको आधारमा नै यस्तो विवरण संकलन गरिने भएता पनि सामाजिक सुरक्षाको कार्यक्रम संग प्रत्यक्ष जोडिएको यस गणनामा भने सामान्य प्रकारको प्रश्न सोधिएको थियो ।

तालिका नं. ३३: अपाङ्गता

वडा नं.	अपाङ्गता						जम्मा
	नभएका	रातो कार्ड पाएका	निलो कार्ड पाएका	पहेलो कार्ड पाएका	सेतो कार्ड पाएका	कार्ड नपाएका	
१	२२१०	५	२	२	५	१६	२२४०
२	२९८१	१	२	४	७	४६	३०४१
३	२३६९	३	१	२	५	३२	२४१२
४	३५२८	२	१	१०	८	४२	३५९१
५	२६१०	३	१	१	२	१३	२६३०
घ्याडलेख	१३६९८	१४	७	१९	२७	१४९	१३९१४

श्रोत: भूकम्प प्रभावित आवास पूनः निर्माण लगत संकलन कार्यक्रम, २०७४, केन्द्रीय तथ्याङ्क विभाग

तालिका नं. ३४: अपाङ्गताको स्तरीय वर्गिकरण अनुसारको विवरण

अपाङ्गताको प्रकार	पुरुष		महिला		जम्मा	
	संख्या	प्रतिशत	संख्या	प्रतिशत	संख्या	प्रतिशत
अपाङ्गता नभएको	६,३३०	९७.८२	७,१३९	९७.९३	१३,४६९	९७.८८
शारीरिक अपाङ्गता	५५	०.८५	५५	०.७५	११०	०.८०
दृष्टि सम्बन्धि अपाङ्गता	३१	०.४८	४२	०.५८	७३	०.५३
श्रवण सम्बन्धि अपाङ्गता	१५	०.२३	२१	०.२९	३६	०.२६
श्रवण दृष्टि सम्बन्धि अपाङ्गता	३	०.०५	३	०.०४	६	०.०४
स्वर बोलाई	२२	०.३४	१५	०.२१	३७	०.२७
मानसिक	८	०.१२	५	०.०७	१३	०.०९
बौद्धिक अपाङ्गता	३	०.०५	३	०.०४	६	०.०४
बहु अङ्ग अपाङ्गता	४	०.०६	७	०.१०	११	०.०८
घ्याडलेख	६,४७१	१००.००	७,२९०	१००.००	१३,७६१	१००.००

स्रोत: राष्ट्रिय जनगणनाको प्रतिवेदन: २०६८

शिक्षा

तालिका नं. ३५: साक्षरता

वडा नं.	पुरुष		महिला		जम्मा	
	साक्षर	निरक्षर	साक्षर	निरक्षर	साक्षर	निरक्षर
१	८०.७३	१९.२७	७२.२६	२७.७४	७९.५६	२०.४४
२	८४.५३	१५.४७	६६.३२	३३.६८	७९.११	२०.८९
३	८३.३२	१६.६८	६८.९९	३१.०१	७८.८६	२१.१४
४	८०.५८	१९.४२	६३.९७	३६.०३	७३.८७	२६.१३
५	९१.८२	८.१८	८८.२६	११.७४	९१.०७	८.९३
	८४.१३	१५.८७	७१.१५	२८.८५	७९.९१	२०.०९

श्रोत: भूकम्प प्रभावित आवास पूनः निर्माण लगत संकलन कार्यक्रम, २०७४, केन्द्रीय तथ्याङ्क विभाग

तालिका नं. ३६: तहगत शिक्षक विवरण

बिद्यालय	बिद्यालय संख्या	बिद्यार्थी	बिद्यार्थी	छात्रा	दलित	अपाङ्ग
प्रारम्भिक बाल विकास केन्द्र	२४	३८२				
आधारभुत						
	प्राथमिक	२८		२३५९	११३८	१०२
	निम्न माध्यमिक	४		१७४	४७६	३६
माध्यमिक			४८७	२५२	१९	१४
	साधारण	४		४८७	२५२	१९
	प्राविधिक	०				
विशेष बिद्यालय		०				
श्रोत कक्षा		०				
कक्षा ११ र १२				१९८		

स्रोत: जिल्ला शिक्षा कार्यालय, सिन्धुली

तालिका नं. ३७: तहगत बिद्यार्थी विवरण

शिक्षक	प्रथम श्रेणी	द्वितीय श्रेणी	तृतीय श्रेणी	अस्थायी	राहत
माध्यमिक	०	६	१६	१	१३
आधारभुत तह शिक्षक					
	प्राथमिक	४	५९	१५	३७
	निम्न माध्यमिक	१	३	८	५
उच्च माध्यमिक	दरबन्दिमा कार्यरत			अनुदानमा कार्यरत	
	७			१०	

स्रोत: जिल्ला शिक्षा कार्यालय, सिन्धुली

तालिका नं. ३८: वडागत साक्षरता सम्बन्धि विवरण

वडा नं.	पुरुष प्रतिशत		महिला	
	साक्षर प्रतिशत	निरक्षर प्रतिशत	साक्षर प्रतिशत	निरक्षर प्रतिशत
१	८०.७३	१९.२७	७२.२६	२७.७४
२	८४.५३	१५.४७	६६.३२	३३.६८
३	८३.३२	१६.६८	६८.९९	३१.०१
४	८०.५८	१९.४२	६३.९७	३६.०३
५	९१.८२	८.१८	८८.२६	११.७४
घ्याडलेख	८४.१३	१५.८७	७१.१५	२८.८५

श्रोत: भूकम्प प्रभावित आवास पुनः निर्माण लगत संकलन कार्यक्रम, २०७४, केन्द्रीय तथ्याङ्क विभाग

तालिका नं. ३९: उच्च शिक्षामा विषयगत जनसंख्या वितरण

प्रमाण पत्र प्राप्त गरेको विषय	तह			
	प्रमाण पत्र	स्नातक	स्नातकोत्तर	जम्मा
मानविकी र कला	३३	६	०	३९
व्यापार र प्रशासन	४	०	०	४
शिक्षा	८७	१५	२	१०४
स्वास्थ्य	१	०	०	१
सामाजिक र व्यवहारिक विज्ञान	८	०	०	८
पत्रकारिता र सूचना	१	०	०	१
उल्लेख नभएको	४१	०	०	४१

श्रोत: केन्द्रीय तथ्याङ्क विभाग

आवासीय घर

भूकम्प प्रभावित आवास पूनः निर्माण लगत संकलनको क्रममा कमलामाई नगरपालिका क्षेत्रमा क्षति भएका घर, क्षति नभएका घर हरुको जग, छाना भूई लगायत सुपर स्टक्चर, बनावटको आकार लगायत कस्ता प्रकृतिका घरहरु बढि जोखिम पूर्ण भई भत्किए भनेर लगत संकलन गरिएको थियो । सिन्धुली जिल्लाको परिवेशमा भित्रि मधेश क्षेत्रमा, खोंच क्षेत्रमा काठका घर हुने र महाभारत पर्वत क्षेत्री तर्फ माटो ढुङ्गाका घर हुने भएकाले घरको जग र भूईको बनावट मात्र अध्ययनका विषय हुन सक्छ, अन्य प्रकृतिको बारेमा स्वत नै अनुमान लगाउन सकिने या लागु नहुने भएकाले यहाँ जग र भूईको बर्गिकरण मात्र समावेश गरिएको छ ।

तालिका नं. ४०: घरको जगको किसिम र अवस्था

गणनाको समयमा भवनको अवस्था	घरको जगको किसिम					जम्मा
	माटोको जोडाईमा पाकेको इटा	ईटा ढुङ्गा छापेको	ढलान पिलर	खम्बा गाडेको	अन्य	
क्षति भई भन्वावशेष हटाएको	१५३	१	१			१५५
क्षति भई भन्वावशेष नहटाएको	२४६	३		१		२५०
पहिरोले पुरिएको						०
भन्वावशेष हटाएको र पुन निर्माण भई सकेको	१०५	२		१		१०८
क्षति भई प्रयोग गर्न छाडेको	५००	६		३		५०९
क्षति भई जोखिम पूर्णरुपमा प्रयोग भई रहेको	८३८	३		७		८४८
क्षति भई मर्मत गरेर प्रयोग भई रहेको	९६८	१२		५		९८५
क्षति क्षति नभएका	१७२			५		१७७
जम्मा	२,९८२	२७	१	२२	०	३,०३२

श्रोत: भूकम्प प्रभावित आवास पूनः निर्माण लगत संकलन कार्यक्रम, २०७४, केन्द्रीय तथ्याङ्क विभाग

तालिका नं. ४१: घरको भूईको बनावट र अवस्था

गणनाको समयमा भवनको अवस्था	घरको भूईको बनावट					जम्मा
	माटो	ईटा ढुङ्गा छापेको	काठ	कक्रिट स्त्याव	अन्य	
क्षति भई भन्वावशेष हटाएको	१५३	१	१		०	१५५
क्षति भई भन्वावशेष नहटाएको	२४६	३	०		१	२५०
पहिलोले पुरिएको						
भन्वावशेष हटाएको र पुन निर्माण भई सकेको	१०५	२	०		१	१०८
क्षति भई प्रयोग गर्न छाडेको	५००	६	०		३	५०९
क्षति भई जोखिम पूर्णरूपमा प्रयोग भई रहेको	८३८	३	०		७	८४८
क्षति भई मर्मत गरेर प्रयोग भई रहेको	९६८	१२	०		५	९८५
क्षति क्षति नभएका	१७२	०	०		५	१७७
जम्मा	२,९८२	२७	१		२२	३,०३२

श्रोत: भूकम्प प्रभावित आवास पुन: निर्माण लगत संकलन कार्यक्रम, २०७४, केन्द्रीय तथ्याङ्क विभाग

तालिका नं. ४२: कृषि उत्पादन सम्बन्धि विवरण (क्षेत्रफल हेक्टर तथा उत्पादन मेट्रिक टन)

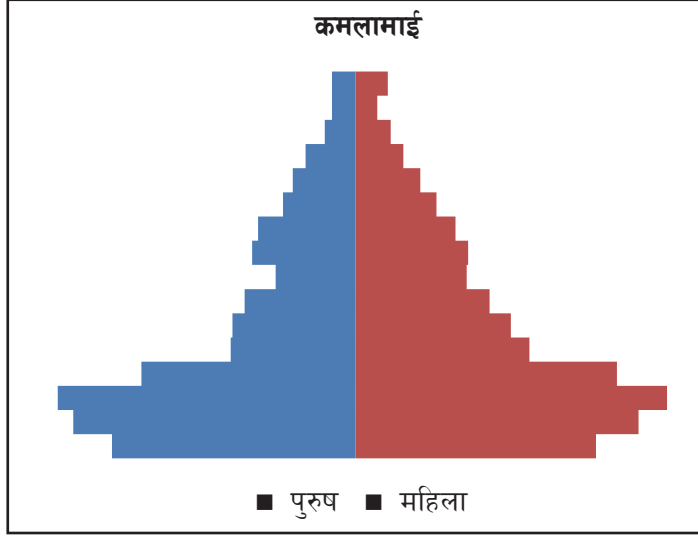
क्षेत्रफल	उत्पादन	क्षेत्रफल	उत्पादन	क्षेत्रफल	उत्पादन
चैते		बर्षे		हाईब्रिड	
०	०	४२२	१३१७	८	३७
हिउदे मकै		बर्षे मकै		बसन्ते मकै	
२५	६५	१२७२	३१५४	१६	५
गहुँ		कोदो		फापर	
१८४	४६०	७७७	६२१	६१	३१
मास		मुसुरो		सिमि	
३७	३७	११	११	४०	६४
वोडी		भटमास		गहत	
४०	७२	७८	९५	६	६
तोरी		सस्यु		भुसेतिल	
१३३	१२०	४५	४८	२७	२४
जुनार		सुन्तला		कागती	
४०	२६०	१५	११०	५	१२
काक्रो		फर्सी		ईस्कस	
१९	१८१	१७	१९१	२०	१३४
आलु (स्थानिय)		आलु (उन्नत)			
२२	१९८	८३	८५२		
आँप		लिचि		केरा	
१०	१२०	०	०	१०	९५
भूईकटर					
५	५०				

श्रोत: कृषि विकास कार्यालय, सिन्धुली

कमलामाई नगरपालिका

(क्षेत्रफल ४०२.९५ बर्ग किलो मि.)

सिन्धुली जिल्लाको मध्यभागमा रहेका साबिकका डाडी गुरासे, भद्रकाली, जलकन्या, रानीचुरी, रानीबास गाउँ विकास समिति र कमलामाई नगरपालिकालाई मिलाएर कमलामाई नगरपालिका बनाइएको छ । नेपालको दोश्रो स्तरको नदी मध्ये एक कमलामाई नदीको नामबाट यस नगरपालिकाको नामाकरण गरिएको छ ।



केन्द्र सिन्धुलीमाढी

वडा संख्या १४ (चौध)

जनसंख्या (२०६८ को जनगणना अनुसार) ६४३८६, जनघनत्व १५९ जना प्रति वर्ग कि.मि.

आन्तरिक आम्दानी(साबिक गाविसरनपाको कुल आन्तरीक आय) रुपैया: आ.व. २०७०/२०७१ को १२१० ९५३४, आ.व. २०७१/२०७२ को १३६२४४७८

सिमाना

तीनपाटन गाूलन्जोर र दुधौली नगरपालिका

पश्चिम: मरिण गाउँपालिका र सर्लाही जिल्ला

उत्तर: सुनकोशी र गोलन्जोर गाउँपालिका

दक्षिण: धनुषा र महोत्तरी जिल्ला

जनसंख्या र क्षेत्रफल

क्र.सं.	साबिक गाबिस / नगरपालिका	जनसंख्या	क्षेत्रफल बर्ग किलो मिटर
१	डाडी गुरासे	४८०४	५५
२	भद्रकाली	४४१५	४४

क्र.सं.	साबिक गाबिस / नगरपालिका	जनसंख्या	क्षेत्रफल बर्ग किलो मिटर
३	जलकन्या	१८०६	९
४	कमलामाई नगरपालिका	३९४१३	२०७.९५
५	रानीचुरी	८८८१	८६
६	रानीवास	५०६७	४५

नयाँ नगरपालिकाको वडा विभाजन

क्र.सं.	नगरपालिकाको वडा नं.	स्थानीय निकाय	
		गाउँ बिकास समिति /नगरपालिका	वडा नं.
१	१	डाडीगुरासे	१, २, ३, ४, ५, ६, ७, ८, ९
२	२	भद्रकाली	१, २, ३, ४, ५, ६, ७, ८, ९
३	३	जलकन्या	१, २, ३, ४, ५, ६, ७, ८, ९
४	४	कमलामाई नगरपालिका	१, २, ५, ९
५	५	कमलामाई नगरपालिका	४
६	६	कमलामाई नगरपालिका	६
७	७	कमलामाई नगरपालिका	७ र ८
८	८	कमलामाई नगरपालिका	३ र १०
९	९	कमलामाई नगरपालिका	११, १२, १४
१०	१०	कमलामाई नगरपालिका	१३, १५, १६, १७, १८
११	११	रानीचुरी	१, २, ३, ५
१२	१२	रानीचुरी	४, ६, ७, ८, ९
१३	१३	रानीवास	१, २, ३, ८ र ९
१४	१४	रानीवास	४, ५, ६ र ७

पूर्वाधार तथा श्रोत

१. शिक्षण संस्था

क्र.सं.	स्थानीय निकाय	प्रा.बि.	नि.मा.बि.	मा.बि.	उ.मा.बि.	स्नातक	स्नातकोत्तर
१	डाडी गुरासे	७	१	१	२	०	०
२	भद्रकाली	१४	०	१	०	०	०
३	जलकन्या	५	०	०	१०	०	०
४	कमलामाई नगरपालिका	२७	६	३	५	३	२
५	रानीचुरी	१०	३	३	२	०	०
६	रानीवास	५	०	०	२	०	०

२. स्वास्थ्य संस्था

क्र.सं.	स्थानीय निकाय	स्वास्थ्य केन्द्र
१	डाँडी गुरासे	स्वास्थ्य चौकी

क्र.सं.	स्थानीय निकाय	स्वास्थ्य केन्द्र
२	कमलामाई	भिमान स्वास्थ्य चौकी
३		जिल्ला अस्पताल
४		सिद्धेश्वर स्वास्थ्य चौकी
५	रानीचुरी	स्वास्थ्य चौकी
६	रानीवास	स्वास्थ्य चौकी
७	जलकन्या	स्वास्थ्य चौकी
८	भद्रकाली	स्वास्थ्य चौकी

३. खानेपानीको स्रोत

क्र.सं.	खानेपानीको स्रोत	स्थान
१	खन्जनी खोला मुहान	डाडी
२	थाक्लेखोला मुहान	रानीचुरी
३	बुदुना खोला मुहान	रानीचुरी
४	पाखुरे खोला	रानीचुरी
५	बेसारे खोला मुहान	भद्रकाली
६	बनभाक्री खोला मुहान	भद्रकाली
७	सरस्वती खोला मुहान	भद्रकाली

४. वन क्षेत्र

क्र.सं.	सामुदायिक तथा कवुलियती वन	स्थानीय निकाय	वार्ड नं.	क्षेत्रफल
१	कवुलियती वन	रानीचुरी ४	१२	०.८१४३ वर्ग कि.मी
२	सुनगाभा, सुनज्येती, सुनखरी, सुनपाते, सुनकेशरी लगायत	रानीवास ६	१३	०.०३८७ वर्ग कि.मी
३	खिरखिरे, पालेदमार, चन्दन, कमला अहाल लगायत	रानीवास	१३	२.१७८७ वर्ग कि.मी.
४	सामुदायिक वन	कमलामाई नगरपालिका	४, ५, ७, ८, ६, ९, १०	१२४.२६०१ वर्ग कि.मी
५	ककनिपाखा, विकासपुर लगायत १३ वटा	भद्रकाली		१३७५ हेक्टर
६	बेभ्ने चिसापानी, कमला लगायत ६१ वटा	जलकन्या		११३ हेक्टर, १०२ हेक्टर

५. सिचाईको स्रोत

क्र.सं.	सिचाईको स्रोत	साविक स्थानीय निकाय	वार्ड नं.
१	कमलासुके सिचाई	कमलामाई नगरपालिका १० र ११	८ र ९
२	धमिले सिचाई	रानीचुरी २	११

क्र.सं.	सिचाईको श्रोत	साविक स्थानीय निकाय	वार्ड नं.
३	ठुलीटार सिचाई	कमलामाई नगरपालिका	७
४	डाडी चौराही सिचाई	डाडीगुरासे २	१

६. खानेपानी प्रयोगको अवस्था

क्र.सं.	स्थानीय निकाय	खानेपानी पहुँचको अवस्था
१	डाडीगुरासे	७० %
२	रानीचुरी	७० %
३	कमलामाई नगरपालिका	७५ %
४	रानीवास	७० %
५	भद्रकाली	७० %
६	जलकन्या	NA

७. वित्तीय संस्था

क्र.सं.	स्थानीय निकाय	सहकारी संस्था	फाईनान्स	विकास बैंक	बैंक
१	कमलामाई नगरपालिका	४१	१३	११	१
२	रानीचुरी	१	०	०	०
३	रानीवास	४	०	०	०
४	डाडी गुरासे	२	०	०	०
५	भद्रकाली	१	०	०	०
६	जलकन्या	०	०	०	०

८. विद्युत सेवा (प्रतिशत)

क्र.सं.	स्थानीय निकाय	सोलारबाट	केन्द्रीय प्रसारण	बिद्युत सेवा प्राप्त गर्ने कूल
१	डाडीगुरासे	३२.७८	५८.०७	९०.८५
२	रानीचुरी	६०.०६	३९.९४	१००
३	रानीवास	२.६१	६४.५९	६७.२
४	कमलामाई नगरपालिका	२.२६	६६.६०	६८.८६
५	भद्रकालि	१२.५	४६.८२	५९.३२
६	जलकन्या	०	१००	१००

९. खुला क्षेत्र

क्र.सं.	स्थानीय निकाय	स्थान	क्षेत्रफलबर्ग किलो मिटर
१	कमलामाई नगरपालिका ६	लोकतान्त्रिक चौर	०.०२५
२	कमलामाई नगरपालिका ९	ठुलीचौर	०.००१
३	रानीवास ३	सुनखानी	११
४	रानीवास ५	खिरखिरे	१५
५	जलकन्या १		६० रोपनी

१०. व्यापारिक क्षेत्र

क्र.सं.	साविक स्थानीय निकाय	मुख्य बजार
१	कमलामाई नगरपालिका २, ४, ५, ६, ७, ९, १०, ११	खट्टार
२	भद्रकाली	भोटेश्वारा

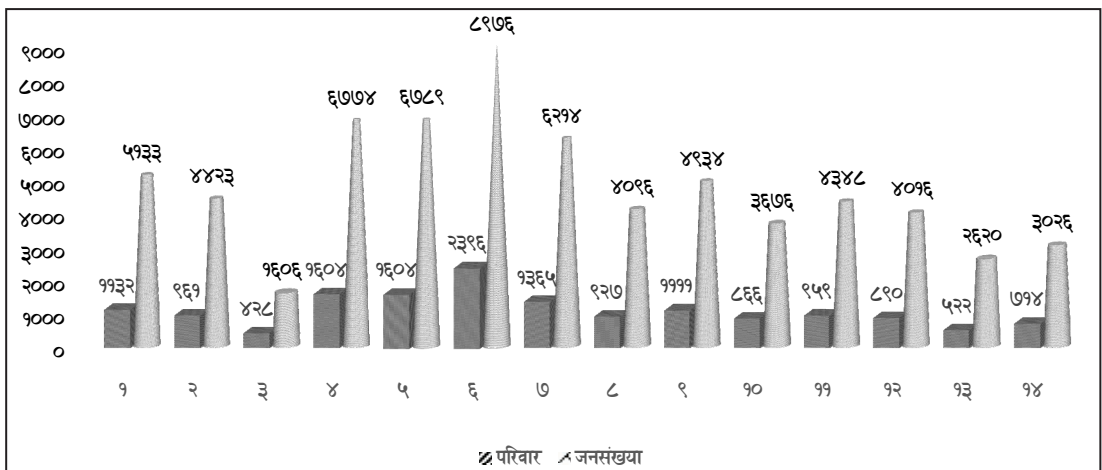
१४. सडक

क्र.सं.	साविक स्थानीय निकाय	पिच सडक	ग्राभेल	कच्ची
१	कमलामाई नगरपालिका	२२ कि.मी	३८ कि.मी	२०० कि.मी.
२	रानीवास	०	०	०
३	भद्रकाली	११ कि.मी.	६ कि.मी.	२.५ कि.मी.
४	रानीचुरी	०	०	०
५	डाडीगुरासे	०	०	०
६	जलकन्या	०	०	१० कि.मी.

११. बिबिध

क्र.सं.	कमलामाई नगरपालिका वडा नं.	पुर्वाधार	आकार बर्ग किलो मिटर
१	८	ल्यान्डफिल साइट	०.०५
२	३	खेलकुद मैदान	
३	६	पार्क तथा उद्यान	०.००३
४	७	पार्क तथा उद्यान	०.००३
५	६	वसपार्क	०.०१७
६	४, ६, ७	ढल निकास	९ कि.मि.

तालिका नं. ४३: घर, परिवार, जनसंख्या, परिवार आकारको वडागत वितरण



वडा नं.	घर संख्या	परिवारमुलीको लिङ्ग			जनसंख्या	परिवारको आकार
		पुरुष	महिला	जम्मा		
१	११८६	७५६	३७६	११३२	५१३३	४.५
२	१०६५	५६४	३९७	९६१	४४२३	४.६
३	४९५	२८६	१४२	४२८	१६०६	३.८
४	१५९५	१०१०	५९४	१६०४	६७७४	४.२
५	१५३६	७८८	८१६	१६०४	६७८९	४.२
६	२०४८	११२२	१२७४	२३९६	८९७६	३.७
७	१४३१	७०७	६५८	१३६५	६२१४	४.६
८	९९४	४२०	५०७	९२७	४०९६	४.४
९	११६६	४५८	६५३	११११	४९३४	४.४
१०	९११	५०३	३६३	८६६	३६७६	४.२
११	९७२	६१८	३४१	९५९	४३४८	४.५
१२	९९४	५९५	२९५	८९०	४०१६	४.५
१३	५२८	२४८	२७४	५२२	२६२०	५.०
१४	७३८	३३६	३७८	७१४	३०२६	४.२
कमलामार्ग	१५६५९	८४११	७०६८	१५४७९	६६६३१	४.३

श्रोत: भूकम्प प्रभावित आवास पूनः निर्माण लगत संकलन कार्यक्रम, २०७४, केन्द्रीय तथ्याङ्क विभाग

तालिका नं. ४४: धर्म, भाषा, जातजातिका आधारमा जनसंख्या (५ वटा)

धर्म	संख्या	प्रतिशत	भाषा	संख्या	प्रतिशत	जात जाति	संख्या	प्रतिशत
हिन्दु	४७२७८	७३.४३	नेपाली	४२०८८	६५.३७	तामाङ	१४०९९	२१.९
बौद्ध	१४४८३	२२.४९	तामाङ	१३०६०	२०.२८	क्षेत्री	१२७८६	१९.८६
क्रिश्चियन	१२४४	१.९३	मगर	३०८७	४.७९	मगर	७३७३	११.४५
प्रकृति	१०२३	१.५९	नेवार	१८३३	२.८५	नेवार	६६३३	१०.३
नखुलेको	२५८	०.४	दनुवार	१२६८	१.९७	ब्राम्हण	६४७७	७.३.५७

स्रोत: राष्ट्रिय जनगणनाको प्रतिवेदन: २०६८

तालिका नं. ४५: उमेर समुह वर्षगत जनसंख्या

उमेर समुह वर्ष वर्ष	पुरुष	महिला	जम्मा
० - ४	२९३०	२८३९	५७६९
५ - ९	३४२६	३२६४	६६९०
१० - १४	४१५८	३९१०	८०६८
१४ - १९	३५८२	४१३८	७७२०
२० - २४	२५६६	३५३३	६०९९
२५ - २९	२०२१	२९२४	४९४५
३० - ३४	२००५	२५३८	४५४३

उमेर समुह बर्ष बर्ष	पुरुष	महिला	जम्मा
३५ - ३९	१६७६	२२२८	३९०४
४० - ४४	१७९४	१९५०	३७४४
४५ - ४९	१७७६	१८१७	३५९३
५० - ५४	१५०६	१५७१	३०७७
५५ - ५९	११५०	१२१९	२३६९
६० - ६४	१००६	१०७८	२०८४
६५ - ६९	७३२	८०७	१५३९
७० - ७४	५३५	५७५	१११०
७५ भन्दा माथि	६१८	७५९	१३७७
जम्मा	३१४८१	३५१५०	६६६३१

तालिका नं. ४६: परिवारमुलीको जातियता (१ प्रतिशत भन्दा बढि भएका)

जात जाति	संख्या	प्रतिशत	सचिती प्रतिशत
तामाङ	३३५३	२१.६७	२१.६७
क्षेत्री	३१०९	२०.०९	४१.७६
मगर	१७१७	११.१	५२.८६
ब्राह्मण	१६९८	१०.९७	६३.८३
नेवार	१६१५	१०.४४	७४.२७
कामी	७२४	४.६८	७८.९५
सार्की	५७०	३.६८	८२.६३
माभी	५१४	३.३२	८५.९५
दमाई	५०९	३.२९	८९.२४
दनुवार	३२८	२.१२	९१.३६
घर्ति	२७१	१.७५	९३.११
अन्य	२३७	१.५३	९४.६४
सुनुवार	१६१	१.०४	९५.६८
हायु	१५९	१.०३	९६.७१

श्रोत: भूकम्प प्रभावित आवास पूनः निर्माण लगत संकलन कार्यक्रम, २०७४, केन्द्रीय तथ्याङ्क विभाग

तालिका नं. ४७: अक्सर बसोवास गर्ने र अनुपस्थित जनसंख्या वडागत वितरण

वडा नं.	अक्सर बसोवास गर्ने			अनुपस्थित स्वदेश		अनुपस्थित विदेश		अज्ञात	
	पुरुष	महिला	जम्मा	पुरुष	महिला	पुरुष	महिला	पुरुष	महिला
१	२४१७	२७१६	५१३३	५२१	४२१	२९६	३०	५	१
२	२०६०	२३६३	४४२३	३०३	१६७	३०१	२२	४	
३	७०७	८९९	१६०६	४२४	३१२	७९	५	३	१

वडा नं.	अक्सर बसोबास गर्ने			अनुपस्थित स्वदेश		अनुपस्थित विदेश		अज्ञात	
	पुरुष	महिला	जम्मा	पुरुष	महिला	पुरुष	महिला	पुरुष	महिला
४	३३१६	३४५८	६७७४	२११	२०७	२६३	२९	५	२
५	३२३१	३५५८	६७८९	११५	३२	२४६	१८	२	
६	४२५१	४७२५	८९७६	४९४	२६२	३१३	५१	१	
७	२९४४	३२७०	६२१४	२०५	६९	१८७	१९	३	१
८	१८५१	२२४५	४०९६	११०	८९	१४७	४	१	२
९	२३५६	२५७८	४९३४	१८०	८७	११६	२०	२	२
१०	१७६१	१९१५	३६७६	२६९	१७८	१७४	१४	५	
११	२०१२	२३३६	४३४८	४४७	३४३	३१४	२८	७	२
१२	१८९३	२१२३	४०१६	४६५	३४४	२६३	१४	१	१
१३	१२९७	१३२३	२६२०	६६	४१	४१	१२	१	
१४	१३८५	१६४१	३०२६	११९	६०	२६४	२८	२	
कमलामार्ग	३१४८१	३५१५०	६६६३१	४००९	२६१२	३००४	२९४	४२	१२

श्रोत: भूकम्प प्रभावित आवास पूनः निर्माण लगत संकलन कार्यक्रम, २०७४, केन्द्रीय तथ्याङ्क विभाग

अपाङ्गता

भूकम्प प्रभावित आवास पूनः निर्माण लगत संकलन कार्यक्रमबाट अपाङ्गता सम्बन्धि विवरण लिने प्रयास गरिएको थियो । परिवारको सदस्यहरूमा कुनै प्रकारको अपाङ्गता भए नभएको एकिन गरेर भएको भए कस्तो प्रकारको परिचपत्र पाउनु भएको छ भनेर प्रश्न सोधिएको थियो । सामान्यतया अपाङ्गता सम्बन्धि विवरण सम्बेदनसिल हुने भएकाले तथा अपाङ्गताको अन्तराष्ट्रिय स्तरको बर्गिकरणको आधारमा नै यस्तो विवरण संकलन गरिने भएता पनि सामाजिक सुरक्षाको कार्यक्रम संग प्रत्यक्ष जोडिएको यस गणनामा भने सामान्य प्रकारको प्रश्न सोधिएको थियो ।

तालिका नं. ४८: अपाङ्गता

वडा नं.	अपाङ्गता						जम्मा
	नभएका	रातो कार्ड पाएका	निलो कार्ड पाएका	पहेलो कार्ड पाएका	सेतो कार्ड पाएका	कार्ड नपाएका	
१	५०३४	१	३	१३	४	७८	५१३३
२	४३४८	१०	५	११	४	४५	४४२३
३	१५६२	७	२	४	६	२५	१६०६
४	६६८१	८	१०	८	१५	५२	६७७४
५	६७२७	९	४	७	४	३८	६७८९
६	८९१८	५	५	३	५	४०	८९७६
७	६१६०	८	४	२	५	३५	६२१४
८	४०१९	७	७	३	१४	४६	४०९६
९	४८५३	१०	५	२	७	१. ५७	४९३४

वडा नं.	अपाङ्गता						जम्मा
	नभएका	रातो कार्ड पाएका	निलो कार्ड पाएका	पहेलो कार्ड पाएका	सेतो कार्ड पाएका	कार्ड नपाएका	
१०	३६०७	४	२	२	१२	४९	३६७६
११	४२७६	८	५	९	१३	३७	४३४८
१२	३९६४	८	३	५	६	३०	४०१६
१३	२५९०	२	२	२	५	१९	२६२०
१४	२९८३	४	१	४	७	२७	३०२६
कमलामाई	६५७२२	९१	५८	७५	१०७	५७८	६६६३१

श्रोत: भूकम्प प्रभावित आवास पूनः निर्माण लगत संकलन कार्यक्रम, २०७४, केन्द्रीय तथ्याङ्क विभाग

तालिका नं. ४९: अपाङ्गताको स्तरीय वर्गिकरण अनुसारको विवरण

अपाङ्गताको प्रकार	पुरुष		महिला		जम्मा	
	संख्या	प्रतिशत	संख्या	प्रतिशत	संख्या	प्रतिशत
अपाङ्गता नभएको	२९,६९१	९७.४७	३३,२८३	९८.११	६२,९७४	९७.८१
शारीरिक अपाङ्गता	३१६	१.०४	२२९	०.६८	५४५	०.८५
दृष्टि सम्बन्धि अपाङ्गता	१०६	०.३५	११०	०.३२	२१६	०.३४
श्रवण सम्बन्धि अपाङ्गता	११६	०.३८	१०५	०.३१	२२१	०.३४
श्रवण दृष्टि सम्बन्धि अपाङ्गता	१३	०.०४	९	०.०३	२२	०.०३
स्वर बोलाई	१२३	०.४०	१००	०.२९	२२३	०.३५
मानसिक	५८	०.१९	४१	०.१२	९९	०.१५
बौद्धिक अपाङ्गता	१२	०.०४	१२	०.०४	२४	०.०४
बहु अङ्ग अपाङ्गता	२७	०.०९	३५	०.१०	६२	०.१०
कमलामाई	३०,४६२	१००.००	३३,९२४	१००.००	६४,३८६	१००.००

स्रोत: राष्ट्रिय जनगणनाको प्रतिवेदन: २०६८

शिक्षा

तालिका नं. ५०: तहगत शिक्षक विवरण

शिक्षक	प्रथम श्रेणी	द्वितीय श्रेणी	तृतीय श्रेणी	अस्थायी	राहत	
माध्यमिक	०	८	२३	१०	३२	
आधारभूत तह शिक्षक						
	प्राथमिक	६	१७९	३०	४१	१०४
	निम्न माध्यमिक	१	१४	१९	१०	४३
उच्च माध्यमिक	दरबन्दिमा कार्यरत			अनुदानमा कार्यरत		
	११			२४		

तालिका नं. ५१: तहगत विद्यार्थी विवरण

विद्यालय	विद्यालय संख्या	विद्यार्थी	विद्यार्थी	छात्रा	दलित	अपाङ्ग
प्रारम्भिक बाल विकास केन्द्र	७०	८५५				
आधारभूत						
	प्राथमिक	६८	६४६०	३२८९	११४४	६५
	निम्न माध्यमिक	१२	३७८९	१९८६	५८९	५७
माध्यमिक			२४००	१३३४	३१४	४१
	साधारण	२५	२४००	१३३४	३१४	४१
	प्राविधिक	४				
विशेष विद्यालय		१				
श्रोत कक्षा		५				
कक्षा ११ र १२			१९८५			

स्रोत: जिल्ला शिक्षा कार्यालय, सिन्धुली

तालिका नं. ५२: वडागत साक्षरता सम्बन्धि विवरण

वडा नं.	पुरुष		महिला		जम्मा	
	साक्षर	निरक्षर	साक्षर	निरक्षर	साक्षर	निरक्षर
१	९४	६	८८.८४	११.१६	९२.६	७.४
२	८०.९२	१९.०८	६४.०३	३५.९७	७५.२७	२४.७३
३	८८.१२	११.८८	७०.९७	२९.०३	८४.४४	१५.५६
४	८७.५५	१२.४५	७५.४८	२४.५२	८२.५५	१७.४५
५	८८.३	११.७	७६.४८	२३.५२	८२.५५	१७.४५
६	९३.१३	६.८७	८१.०८	१८.९२	८७.५९	१२.४१
७	८३.०८	१६.९२	७०.१५	२९.८५	७७.७१	२२.२९
८	७६.५	२३.५	६७.१७	३२.८३	७१.६३	२८.३७
९	९२.५३	७.४७	८६.३८	१३.६२	८९.८	१०.२
१०	८३.४२	१६.५८	७०.१८	२९.८२	७८.८२	२१.१८
११	८६.९३	१३.०७	७७.९१	२२.०९	८४.९९	१५.०१
१२	८१.३	१८.७	७०.६५	२९.३५	८०.९३	१९.०७
१३	९५.५३	४.४७	९१.६९	८.३१	९३.७८	६.२२
१४	७२.५६	२७.४४	५६.५५	४३.४५	६५.६५	३४.३५
कमलामार्ग	८६.६९	१३.३१	७५.५६	२४.४४	८२.५१	१७.४९

श्रोत: भूकम्प प्रभावित आवास पूनः निर्माण लगत संकलन कार्यक्रम, २०७४, केन्द्रीय तथ्याङ्क विभाग

तालिका नं. ५३: उच्च शिक्षामा विषयगत जनसंख्या वितरण

प्रमाण पत्र प्राप्त गरेको विषय	तह				
	प्रमाण पत्र	स्नातक	स्नातकोत्तर	पिएचडी	जम्मा
मानविकी र कला	५७७	२३५	८९	१	९०२

प्रमाण पत्र प्राप्त गरेको विषय	तह				
	प्रमाण पत्र	स्नातक	स्नातकोत्तर	पिएचडी	जम्मा
व्यापार र प्रशासन	३२९	१११	२७	०	४६७
शिक्षा	९९२	२९६	५२	१	१,३४१
विज्ञान	९६	२७	१८	०	१४१
स्वास्थ्य	६२	१७	९	०	८८
इन्जिनियरि, उद्योग र निर्माण	८	१३	१	०	२२
कानून	१९	११	४	०	३४
सामाजिक र व्यवहारिक विज्ञान	७७	६५	५५	२	१९९
गणित तथा तथ्याङ्क	३९	१८	१७	०	७४
कृषि, वन तथा माछापालन	१२	३	३	०	१८
कम्प्युटर	२	३	०	०	५
अन्य	०	०	१	०	१
उल्लेख नभएको	३०८	७९	२३	०	४१०
जम्मा	२,५२१	८७८	२९९	४	३,७०२

श्रोत: केन्द्रीय तथ्याङ्क विभाग

आवासीय घर

भूकम्प प्रभावित आवास पुनः निर्माण लगत संकलनको क्रममा कमलामाई नगरपालिका क्षेत्रमा क्षति भएका घर, क्षति नभएका घर हरुको जग, छाना भूई लगायत सुपर स्टक्चर, बनावटको आकार लगायत कस्ता प्रकृतिका घरहरु बढि जोखिम पूर्ण भई भत्किए भनेर लगत संकलन गरिएको थियो। सिन्धुली जिल्लाको परिवेशमा भित्रि मधेश क्षेत्रमा, खोंच क्षेत्रमा काठका घर हुने र महाभारत पर्वत क्षेत्रमा तर्फ माटो ढुङ्गाका घर हुने भएकाले घरको जग र भूईको बनावट मात्र अध्ययनका विषय हुन सक्छ, अन्य प्रकृतिको बारेमा स्वत नै अनुमान लगाउन सकिने या लागु नहुने भएकाले यहाँ जग र भूईको बर्गिकरण मात्र समावेश गरिएको छ।

तालिका नं. ५४: घरको जगको किसिम र अवस्था

गणनाको समयमा भवनको अवस्था	घरको जगको किसिम					जम्मा
	माटोको जोडाईमा पाकेको इटा	सिमेन्ट जोडाईमा ईटा ढुङ्गा छापेको	ढलान पिलर	खम्बा गाडेको	अन्य	
क्षति भई भन्वावशेष हटाएको	२११	२२	१	४११	२	६४७
क्षति भई भन्वावशेष नहटाएको	१३५	१०	१	२१८	०	३६४
पहिरोले पुरिएको	१	०	०	३	०	४
भन्वावशेष हटाएको र पुन निर्माण भई सकेको	२२३	३६	७	४७५	७	७४८
क्षति भई प्रयोग गर्न छाडेको	४७०	११९	११	५८३	७	११९०

गणनाको समयमा भवनको अवस्था	घरको जगको किसिम					जम्मा
	माटोको जोडाईमा पाकेको इटा	सिमेन्ट जोडाईमा इटा ढुङ्गा छापेको	ढलान पिलर	खम्बा गाडेको	अन्य	
क्षति भई जोखिम पूर्णरूपमा प्रयोग भई रहेको	१,१३४	७५९	३४९	२,२८८	२२	४५५२
क्षति भई मर्मत गरेर प्रयोग भई रहेको	१,१३१	९८३	३०४	३,४५५	४८	५९२१
क्षति नभएका	१४६	४७६	७७५	८१४	२२	२२३३
जम्मा	३,४५१	२,४०५	१,४४८	८,२४७	१०८	१५६५९

तालिका नं. ५५: घरको भूईको बनावट र अवस्था

गणनाको समयमा भवनको अवस्था	घरको भूईको बनावट					जम्मा
	माटो	ईटा ढुङ्गा छापेको	काठ	कक्रिट स्त्याव	अन्य	
क्षति भई भन्वावशेष हटाएको	६०३	२४	२	१८		६४७
क्षति भई भन्वावशेष नहटाएको	३४१	८	१	१३	१	३६४
पहिरोले पुरिएको	४					४
भन्वावशेष हटाएको र पुन निर्माण भई सकेको	६७६	१९	४	४९		७४८
क्षति भई प्रयोग गर्न छाडेको	९७८	५३	८	१५१		११९०
क्षति भई जोखिम पूर्णरूपमा प्रयोग भई रहेको	२८३४	२७९	२२	१४१६	१	४५५२
क्षति भई मर्मत गरेर प्रयोग भई रहेको	४१०५	२९४	१५	१५०५	२	५९२१
क्षति क्षति नभएका	८६४	१९५	९	११६३	२	२२३३
जम्मा	१०४०५	८७२	६१	४३१५	६	१५६५९

श्रोत: भूकम्प प्रभावित आवास पुनः निर्माण लगत संकलन कार्यक्रम, २०७४, केन्द्रीय तथ्याङ्क विभाग

तालिका नं. ५६: कृषि उत्पादन सम्बन्धि विवरण (क्षेत्रफल हेक्टर तथा उत्पादन मेट्रिक टन)

क्षेत्रफल	उत्पादन	क्षेत्रफल	उत्पादन	क्षेत्रफल	उत्पादन
चैते		बर्षे		हाईब्रिड	
४३८	१३२७	४७४१	१४७९३	५१	२३१
हिउदे मकै		बर्षे मकै		बसन्ते मकै	
३५	९४	४५२१	११०५१	३४	६
गहुँ		कोदो		फापर	
१३५६	३४५९	२१२१	१६६०	५०	२६

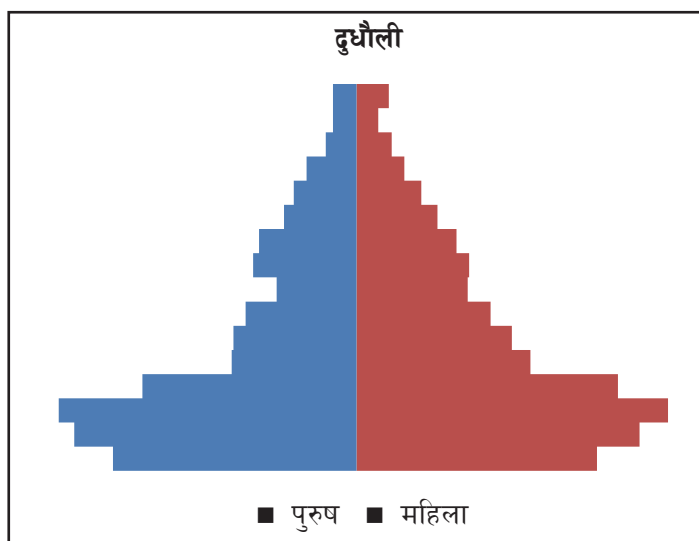
क्षेत्रफल	उत्पादन	क्षेत्रफल	उत्पादन	क्षेत्रफल	उत्पादन
मास		मुसुरो		सिमी	
३८	३८	४९	४७	२४	३९
वोडी		भटमास		गहत	
२४	४४	२५	३०	११	१२
तोरी		सस्यु		भुसेतिल	
६३०	५७९	२४	२४	१२	११
जुनार		सुन्तला		कागती	
७१	४६४	२३	१६८	६	१०
काको		फर्सी		ईस्कूस	
५२	४९५	५०	५५९	१५	१००
आलु (स्थानिय)		आलु (उन्नत)			
२१	१९५	१८७	१९२७		
आँप		लिचि		केरा	
७६	९००	१३७	६६३	१०५	९९४
भुईकटर					
५७	५५४				

श्रोत: जिल्ला कृषि विकास कार्यालय, २०७३

दुधौली नगरपालिका

(क्षेत्रफल ३९१ बर्ग किलो मि.)

सिन्धुली जिल्लाको सुदुर पूर्व तर्फ रहेका साविकका हत्पते, निपाने, सिथौली, हर्षाही, अरुणठाकुर, ककुरठाकुर, जिनाखु विकास समितिहरू तथा दुधौली नगरपालिकालाई मिलाएर दुधौली नगरपालिका निर्माण गरिएको छ। सिन्धुली जिल्लाका २ वटा शहरी क्षेत्र मध्ये दुधौली एक हो। दुधौली नगरपालिका भित्र १२५ वटा साना उद्योग, ८६ वटा साधारण स्तरका होटल हरू रहेका छन्। यसै गरी व्यवसायिक खेतिको रूपमा उन्नत बाखा पालन, कुखुरापालन र अरुठा ठाकुर, ककुर ठाकुर, जिनाखु क्षेत्र अदुवाका पकेट क्षेत्र हुन। दुधौली नगरपालिकाबाट नजिकको बजार क्षेत्र उदयपुर जिल्लाको कटारी नगरपालिका हो।



केन्द्र दुधौली

वडा संख्या १४

जनसंख्या ६५३०२ जनघनत्व १६३ जना प्रतिवर्ग किलोमिटर

आन्तरिक आम्दानी (साविक स्थानीय निकायहरूको रूपैयाँमा)

आ.ब. २०७०/२०७१ को २०८५९०२

आ.ब. २०७१/२०७२, ४७०८६४९

सिमाना

पूर्व: उदयपुर जिल्ला

पश्चिम: कमलामाई नगरपालिका र तीनपाटन गाउँपालिका

उत्तर: फिक्कल र तीनपाटन गाउँपालिका

दक्षिण: धनुषा र उदयपुर जिल्ला

जनसंख्या र क्षेत्रफल

क्र.सं.	साविक स्थानीय निकाय	जनसंख्या	क्षेत्रफलबर्ग कि.मि.
१	हत्पते	८१०६	५९
२	निपाने	३४१८	१९
३	सिथौली	७६१८	४३
४	हर्षाही	४६९३	२६
५	दुनपा	२४९४४	१०४
६	अरुणठाकुर	५७६६	३६
७	ककुरठाकुर	५४८७	६३
८	जिनाखु	५२७०	४१

नयाँ नगरपालिकाको वडा विभाजन

क्र.सं.	नयाँ नगरपालिकाको वडा नं.	स्थानीय निकाय	
		गाउँ बिकास समिति /नगरपालिका	वडा नं.
१	१	हत्पते	१, ७, ८, ९
२	२	हत्पते	२, ३, ४, ५, ६
३	३	निपाने	१ देखि ९
४	४	सिथौली	१ देखि ५
५	५	सिथौली	६ देखि ९
६	६	हर्षाही	१ देखि ९
७	७	दुधौली	१ र २
८	८	दुधौली	३ र ४
९	९	दुधौली	५ र ६
१०	१०	दुधौली	७ र ८
११	११	दुधौली	९ देखि ११
१२	१२	जिनाखु	१ देखि ९
१३	१३	अरुणठाकुर	१ देखि ९
१४	१४	ककुरठाकुर	१ देखि ९

पूर्वाधार तथा श्रोत

१. शिक्षा संस्था

क्र.सं.	स्थानीय निकाय	प्रा.बि.	नि.मा.बि.	मा.बि.	उ.मा.बि.	स्नातक	स्नातकोत्तर
१	दुधौली	१९	४	४	३	१	०
२	हत्पते	५	१	२	१	१	०
३	निपाने	१	१	१	०	०	०
४	हर्षाही	२	१	०	१	०	०

क्र.सं.	स्थानीय निकाय	प्रा.बि.	नि.मा.बि.	मा.बि.	उ.मा.बि.	स्नातक	स्नातकोत्तर
५	सिर्थौली	३	०	२	२	१	०
६	अरुणठाकुर	८	१	१	०	०	०
७	ककुराठाकुर	७	३	१	१	०	०
८	जिनाखु	५	२	०	१	०	०

२. स्वास्थ्य केन्द्र

क्र.सं.	स्थानीय तह	स्वास्थ्य केन्द्र	दुधौलीनगरपालिका वडा नं.
१	दुधौली	स्वास्थ्य चौकी	९
२	दुधौली	स्वास्थ्य चौकी	७
३	दुधौली	स्वास्थ्य चौकी	४
४	सिर्थौली	प्राथमिक स्वास्थ्य केन्द्र	४
५	हत्पते	स्वास्थ्य चौकी	२
६	हर्पाही	स्वास्थ्य चौकी	५
७	दुधौली	सहरी स्वास्थ्य क्लिनिक	६
८	दुधौली	सहरी स्वास्थ्य क्लिनिक	१०
९	अरुणठाकुर	स्वास्थ्य चौकी	१३
१०	ककुराठाकुर	स्वास्थ्य चौकी	१४
११	जिनाखु	स्वास्थ्य चौकी	१२

३. खानेपानीको स्रोत

क्र.सं.	खानेपानीको स्रोत	स्थान	नयाँ वडा
१	तिरतिरे जरुवा	हत्पते १	१
२	सान्दाने खोला	अरुणठाकुर ९	१३
३	चन्द्रे, बेतेने, चिलाउने खोला	जिनाखु	११
४	खुर्के खोला	अरुणठाकुर	१३
५	भुनिया खोला	जिनाखु	११
६	कर्था खोला	दुधौली	१०

३. सामुदायिक कवुलियत वन

क्र.सं.	सामुदायिक र कवुलियती वन	स्थानीय निकाय	वडा नं.	क्षेत्रफल
	लखिमा सा.व.व.	दुधौली ३	६	१८२ हे.
	रानथान सा.व.	सिर्थौली ९	४	४४८ हे.
	कथहरा सा.व.	क.न.पा. २	६	१३३ हे.
	विकासपुर सा.व.	निपाने १	३	२३४ हे.
	देवी सा.व.	हत्पते ५	१ र २	९१ हे.
	गोठखर्क सा.व.	हत्पते ६	२	१२५ हे.
	चौकूने सा.व.	निपाने ३	३	१५५ हे.
	लक्ष्मीपुर सा.व.	निपाने ४	३	९९ हे.

क्र.सं.	सामुदायिक र कवुलियती वन	स्थानीय निकाय	वडा नं.	क्षेत्रफल
	बराइ सा.व.	निपाने ६	३	१०७ हे.
	जनशक्ति सा.व.	हर्षाही ८	५	१५५ हे.
	कालिका सा.व.	हत्पते ३	१	१६३ हे.
	विशाल सा.व.	निपाने ९	३	१८२ हे.
	देउराली सा.व.	हर्षाही ९	५	१९८ हे.
	गौरी सा.व.	निपाने २	३	१०५ हे.
	मधुगंगा सा.व.	हत्पते २	१	१८४ हे.
	पाटन देवी सा.व.	हत्पते १	१	१८० हे.
	खोरभञ्ज्याङ सा.व.	दु.न.पा. ३ र ४	६ र ७	१७८ हे.
	जनज्योती मयूरपानी सा.व.	दुधौली ८	९	३०६ हे.
	निपाने खर्क	दु.न.पा ८	९	१६५ हे.

४. सिचाईको श्रोत

क्र.सं.	सिचाईको श्रोत	साविक स्थानीय निकाय	वार्ड नं.
१	कमलाखोला	दुधौली, हत्पते, निपाने, सिथौली, हर्षाही	१,२,३, ४, ५, ६, ७, ८
२	खारखोला	हत्पते	१,२
३	ठाकुरखोला		११,१२,१३
४	जिनाखुखोला		११
५	अरुणखोला		१२,१३
६	ककुरखोला		१४

५. खानेपानी प्रयोगको अवस्था

क्र.सं.	स्थानीय निकाय	खानेपानीको पहुँचको अवस्था	श्रोतको प्रकार
१	हत्पते	६०%	पाइप, खोला, कुवा, चापाकल
२	निपाने	७० %	इनार, पाइप, चापाकल
३	सिथौली	७० %	इनार, चापाकल, पाइप
४	हर्षाही	९९%	इनार, चापाकल, पाइप
५	दुधौली	६५ %	इनार, चापाकल, पाइप
६	ककुरठाकुर	८० %	पाइप, खोला, कुवा
७	अरुणठाकुर	८० %	पाइप, खोला, कुवा
८	जिनाखु	८० %	पाइप, खोला, कुवा

६. शौचालय

क्र.सं.	स्थानीय निकाय	शौचालय भएका धरधुरी प्रतिशतमा	सार्वजनिक शौचालय
१	हत्पते	६७	१०
२	निपाने	९८	३
३	सिथौली	८०	५
४	हर्षाही	१००	५

क्र.सं.	स्थानीय निकाय	शौचालय भएका धरधुरी प्रतिशतमा	सार्वजनिक शौचालय
५	दधौली	८०	१०
६	ककुरठाकुर	१००	३
७	अरुणठाकुर	१००	३
८	जिनाखु	१००	३

७. बित्तीय संस्था

क्र.सं.	साबिकको ठेगाना	सहकारी संस्था	फाइनेन्स	विकास बैंक	बैंक
१	हत्पते	३	०	०	०
२	निपाने	२	०	०	०
३	सिथौली	३	१	०	०
४	हर्षाही	१	०	०	०
५	दुधौली	२२	७	१	०
६	ककुरठाकुर	१	०	०	०
७	अरुणठाकुर	१	०	०	०
८	जिनाखु	०	०	०	०

८. विद्युत सेवा (प्रतिशत)

क्र.सं.	साविक स्थानीय निकाय	लघु जलविद्युत	सोलारबाट	केन्द्रीय प्रसारणबाट	बिद्युत सेवा प्राप्त गर्ने कूल
१	हत्पते	०	२०	६५	८५
२	निपाने	०	१०	९०	१००
३	सिथौली	०	१०	९०	१००
४	हर्षाही	०	१०	९०	१००
५	दुधौली	०	१०	९०	१००
६	ककुरठाकुर	०	१०	९	१९
७	अरुणठाकुर	०	१०	२	१२
८	जिनाखु	१७%	५	०	२२

९. खुला क्षेत्र

क्र.सं.	साबिकको ठेगाना	स्थान
१	ककुर ठाकुर ८	लामीडाँडा
२	ककुर ठाकुर ५	चुनहुँगा
३	ककुर ठाकुर ७	पिप्लेभन्ज्याड
४	दुधौली १	लाराड
५	दुधौली २	पोखरे
६	दुधौली ३	ठाकुरखोला
७	दुधौली ४	विपिन चौर

क्र.सं.	साबिकको ठेगाना	स्थान
८	दुधौली५	घोडा बजार
९	दुधौली५	कमला व.क्या. अगाडी
१०	दुधौली१०	शनिवारे
११	दुधौली११	चरीडोमा
१२	सिर्थौली ४	कर्माहा
१३	सिर्थौली ७,८	सिर्थौली

१०. व्यापारिक क्षेत्र

क्र.सं.	साबिकको ठेगाना	मुख्य बजार
१	दुधौली	दुधौली बजार
२	हत्पते	भलुवाही
३	निपाने	मिलनचोक
४	सिर्थौली	डकाहा बजार
५	सिर्थौली	सिर्थौली बजार
६	दुधौली	शनिवारे
७	ककुरठाकुर	भक्रीटार

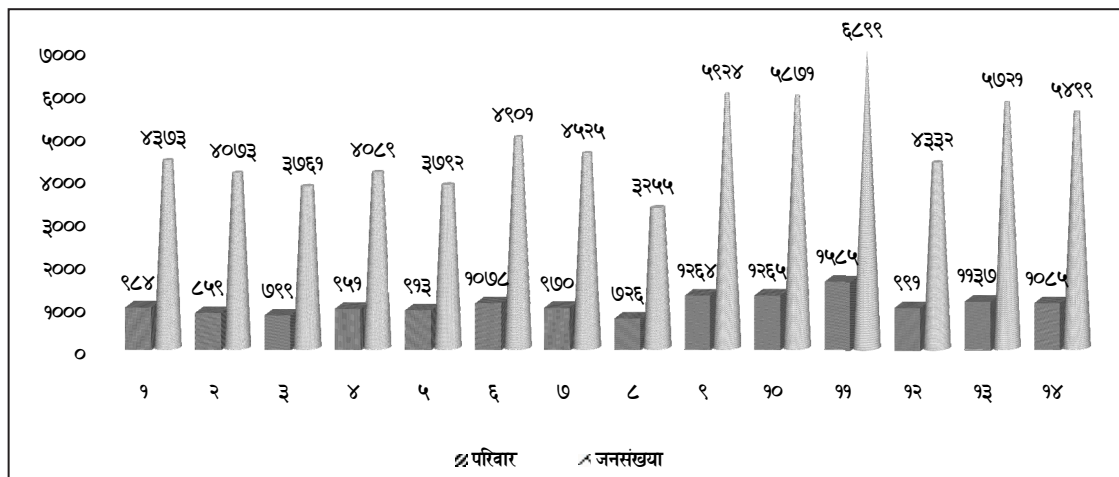
११. सडक

क्र.सं.	स्थानीय तह	ग्राभेल	कच्ची
१	हत्पते		५ कि.मी
२	निपाने		८५ कि.मी
३	सिर्थौली		७५ कि.मी
४	हर्षाही		५५ कि.मी
५	दुधौली	१३१ ५ कि.मी	१२९.५ कि.मी
६	ककुरठाकुर		५०५ कि.मी
७	अरुणठाकुर		३९५ कि.मी
८	जिनाखु		२८५ कि.मी

१२. बिबिध

क्र.सं.	पुर्वाधार	आकार
१	ल्याण्ड फिल्ड साइट	२० वर्ग किलो मिटर
२	ल्याण्ड फिल्ड साइट	४वटा
३	विपिन चौर पिकनिक पार्क	१०० वर्ग किमी
४	बसपार्क	१० वर्ग किलो मिटर

तालिका नं. ५७: घर, परिवार, जनसंख्या, परिवार आकारको बढागत वितरण



वडा नं.	घर संख्या	परिवारमुलीको लिङ्ग			जनसंख्या	परिवारको आकार
		पुरुष	महिला	जम्मा		
१	१००४	५५९	४३३	१८४	४३७३	४.४
२	१७०	५२४	३३५	८५९	४०७३	४.७
३	७९६	३५३	४४६	७९९	३७६९	४.७
४	८८९	६२९	३३०	९५९	४०८९	४.३
५	८८५	४८५	४२८	९१३	३७९२	४.२
६	१०९२	४९९	६५९	१०७८	४९०९	४.५
७	१०५१	३८०	५९०	९७०	४५२५	४.७
८	७५५	२९२	४३४	७२६	३२५५	४.५
९	१२३०	७९८	४६६	१२६४	५९२४	४.७
१०	१२७५	६३४	६३१	१२६५	५८७९	४.६
११	१६९७	५८३	१००२	१५८५	६८९९	४.४
१२	१०६३	७०३	२८८	९९९	४३३२	४.४
१३	११८९	८८८	२४९	११३७	५७२९	५.०
१४	११०६	६४९	४४४	१०८५	५४९९	५.१
दुधौली	१५००२	७८७२	६७३५	१४६०७	६७०१५	४.६

श्रोत: भूकम्प प्रभावित आवास पूनः निर्माण लगत संकलन कार्यक्रम, २०७४, केन्द्रीय तथ्याङ्क विभाग

तालिका नं. ५८: धर्म, भाषा, जातजातिका आधारमा जनसंख्या (५ वटा)

धर्म	संख्या	प्रतिशत	भाषा	संख्या	प्रतिशत	जात जाति	संख्या	प्रतिशत
हिन्दु	४९९२७	७६.४६	नेपाली	३०११५	४६.१२	दनुवार	१३३१३	२०.३९
बौद्ध	१०७३१	१६.४३	दनुवार	१३१५०	२०.१४	क्षेत्री	११६१७	१७.७९
प्रकृति	३८५१	५.९	तामाङ	८८३०	१३.५२	तामाङ	९२४९	१४.९६

धर्म	संख्या	प्रतिशत	भाषा	संख्या	प्रतिशत	जात जाति	संख्या	प्रतिशत
क्रिश्चियन	४१६	०.६४	मगर	६०००	९.१९	मगर	६८८१	१०.५४

स्रोत: राष्ट्रिय जनगणनाको प्रतिवेदन: २०६८

तालिका नं. ५९ : उमेर समुह वर्षगत जनसंख्या

उमेर समुह वर्ष	पुरुष	महिला	जम्मा
० - ४	३५४७	३३४९	६८९६
५ - ९	३८५७	३७५५	७६१२
१० - १४	४४०३	४४३३	८८३६
१४ - १९	३५८३	४३८३	७९६६
२० - २४	२४६३	३३०२	५७६५
२५ - २९	१८३८	२८००	४६३८
३० - ३४	१७४५	२४६४	४२०९
३५ - ३९	१३९४	१८६७	३२६१
४० - ४४	१५६७	१९५८	३५२५
४५ - ४९	१६४०	१७९६	३४३६
५० - ५४	१३६८	१५१६	२८८४
५५ - ५९	१०९८	११५१	२२४९
६० - ६४	९९६	९८९	१९८५
६५ - ६९	७०५	७४९	१४५४
७० - ७४	४८१	५३४	१०१५
७५ भन्दा माथि	५६४	७२०	१२८४
जम्मा	३१२४९	३५७६६	६७०१५

श्रोत: भूकम्प प्रभावित आवास पुनः निर्माण लगत संकलन कार्यक्रम, २०७४, केन्द्रीय तथ्याङ्क विभाग

तालिका नं. ६०: परिवारमूलीको जातियता (१ प्रतिशत भन्दा बढि भएका)

जात जाति	संख्या	प्रतिशत	सचिती प्रतिशत
दनुवार	३०६५	२०.९८	२०.९८
क्षेत्री	२६८८	१८.४	३९.३९
तामाङ	१८९६	१२.९८	५२.३७
ब्राह्मण	१५०२	१०.२८	६२.६५
मगर	१४२५	९.७६	७२.४
सुनुवार	७८७	५.३९	७७.७९
कामी	६७०	४.५९	८२.३८
मुसहर	४६१	३.१६	८५.५३

जात जाति	संख्या	प्रतिशत	सचिती प्रतिशत
दमाई	४१७	२.८५	८८.३९
माभी	३५३	२.४२	९०.८१
नेवार	३१४	२.१५	९२.९६
सार्की	२३१	१.५८	९४.५४
राई	१७९	१.२३	९५.७६

श्रोत: भूकम्प प्रभावित आवास पूनः निर्माण लगत संकलन कार्यक्रम, २०७४, केन्द्रीय तथ्याङ्क विभाग

तालिका नं. ६१: अक्सर बसोबास गर्ने र अनुपस्थित जनसंख्या वडागत वितरण

वडा नं.	अक्सर बसोबास गर्ने			अनुपस्थित स्वदेश		अनुपस्थित विदेश		अज्ञात	
	पुरुष	महिला	जम्मा	पुरुष	महिला	पुरुष	महिला	पुरुष	महिला
१	२०२६	२३४७	४३७३	२१७	७९	३१४	२६	३	
२	१८८८	२१८५	४०७३	३७८	२७६	२७६	२१	९	१
३	१७४५	२०१६	३७६१	८५	३६	१९२	१५	१	
४	१८७३	२२१६	४०८९	३५५	२३४	२९९	१४	२	
५	१६८२	२११०	३७९२	२३८	११७	३२६	६	८	१
६	२२१२	२६८९	४९०१	२२५	६२	३७६	२३	३	
७	२१६१	२३६४	४५२५	२३१	१३९	१७४	२०	३	१
८	१५५२	१७०३	३२५५	२४६	१२४	१९४	१५		
९	२७४९	३१७५	५९२४	२५	१६	१९	१		
१०	२७०३	३१६८	५८७१	२०९	९०	२४०	९	५	
११	३२०४	३६९५	६८९९	१३१	३८	२२४	११	१	
१२	२१०४	२२२८	४३३२	१३७	७७	६२		१	
१३	२६८८	३०३३	५७२१	३३५	२३७	२३८	१३	२	
१४	२६६२	२८३७	५४९९	२६२	२१८	२४८	३७	१	
दुधौली	३१२४९	३५७६६	६७०१५	३०७४	१७४३	३१८२	२११	३९	३

श्रोत: भूकम्प प्रभावित आवास पूनः निर्माण लगत संकलन कार्यक्रम, २०७४, केन्द्रीय तथ्याङ्क विभाग

अपाङ्गता

भूकम्प प्रभावित आवास पूनः निर्माण लगत संकलन कार्यक्रमबाट अपाङ्गता सम्बन्धि विवरण लिने प्रयास गरिएको थियो । परिवारको सदस्यहरूमा कुनै प्रकारको अपाङ्गता भए नभएको एकिन गरेर भएको भए कस्तो प्रकारको परिचपत्र पाउनु भएको छ भनेर प्रश्न सोधिएको थियो । सामान्यतया अपाङ्गता सम्बन्धि विवरण सम्बेदनसिल हुने भएकाले तथा अपाङ्गताको अन्तराष्ट्रिय स्तरको वर्गिकरणको आधारमा नै यस्तो विवरण संकलन गरिने भएता पनि सामाजिक सुरक्षाको कार्यक्रम संग प्रत्यक्ष जोडिएको यस गणनामा भने सामान्य प्रकारको प्रश्न सोधिएको थियो ।

तालिका नं. ६२: अपाङ्गता

वडा नं.	अपाङ्गता						जम्मा
	नभएका	रातो कार्ड पाएका	निलो कार्ड पाएका	पहेलो कार्ड पाएका	सेतो कार्ड पाएका	कार्ड नपाएका	
१	४३०७	७	५	२	१	५१	४३७३
२	४०२३	८	३	२	१	३६	४०७३
३	३७३१	३	३	१	३	२०	३७६१
४	४०११	७	२	३	४	६२	४०८९
५	३७३९		३	७	६	३७	३७९२
६	४८२६	४	७	५	५	५४	४९०१
७	४५०३	४			१	१७	४५२५
८	३२००	५	५	१	११	३३	३२५५
९	५८६९		२	६	६	४१	५९२४
१०	५८०९	७	७	८	५	३५	५८७१
११	६७९६	२	४	६	६	८५	६८९९
१२	४२८८	१	३	२	१	३७	४३३२
१३	५६०४	३	५	४	५	१००	५७२१
१४	५४१५	१३	३	८	६	५४	५४९९
दुधौली	६६१२१	६४	५२	५५	६१	६६२	६७७५५

श्रोत: भूकम्प प्रभावित आवास पूनः निर्माण लगत संकलन कार्यक्रम, २०७४, केन्द्रीय तथ्याङ्क विभाग

तालिका नं. ६३: अपाङ्गताको स्तरीय वर्गिकरण अनुसारको विवरण

अपाङ्गताको प्रकार	पुरुष		महिला		जम्मा	
	संख्या	प्रतिशत	संख्या	प्रतिशत	संख्या	प्रतिशत
अपाङ्गता नभएको	३०,३९२	९८.०३	३३,८११	९८.५८	६४,२०३	९८.३२
शारीरिक अपाङ्गता	२७३	०.८८	१७३	०.५०	४४६	०.६८
दृष्टि सम्बन्धि अपाङ्गता	७५	०.२४	९२	०.२७	१६७	०.२६
श्रवण सम्बन्धि अपाङ्गता	६५	०.२१	६५	०.१९	१३०	०.२०
श्रवण दृष्टि सम्बन्धि अपाङ्गता	७	०.०२	९	०.०३	१६	०.०२
स्वर बोलाई	११७	०.३८	८७	०.२५	२०४	०.३१
मानसिक	२८	०.०९	२१	०.०६	४९	०.०८
बौद्धिक अपाङ्गता	१७	०.०५	१५	०.०४	३२	०.०५
बहु अङ्ग अपाङ्गता	३०	०.१०	२५	०.०७	५५	०.०८
दुधौली	३१,००४	१००.००	३४,२९८	१००.००	६५,३०२	१००.००

स्रोत: राष्ट्रिय जनगणनाको प्रतिवेदन: २०६८

शिक्षा

तालिका: ६४: साक्षरता

वडा नं.	पुरुष		महिला		जम्मा	
	साक्षर	निरक्षर	साक्षर	निरक्षर	साक्षर	निरक्षर
१	७५.६२	२४.३८	१	६३.५७	७१.२५	२८.७५
२	८३.५८	१६.४२	२	७२.७२	८०.७७	१९.२३
३	८८.४२	११.५८	३	७९.०२	८३.५२	१६.४८
४	८४.८९	१५.११	४	७०.०४	८०.२५	१९.७५
५	८२.५२	१७.४८	५	६६.९६	७५.६९	२४.३१
६	७८.५७	२१.४३	६	६५.६७	७१.८८	२८.१२
७	८३.८	१६.२	७	७०.५२	७८.५८	२१.४२
८	८२.३५	१७.६५	८	६९.९९	७८.४३	२१.५७
९	७०.५३	२९.४७	९	५५.४	६२.५९	३७.४१
१०	७९.८	२०.२	१०	७०.८३	७६.५७	२३.४३
११	७८.१२	२१.८८	११	६७.१७	७२.८६	२७.१४
१२	७८.१४	२१.८६	१२	७०.११	७५.०१	२४.९९
१३	७९.८४	२०.१६	१३	७१.८१	७६.८९	२३.११
१४	८६.५५	१३.४५	१४	७७.४८	८२.७८	१७.२२
दुधौली	८०.४९	१९.५१	६८.९८	३१.०२	७५.९३	२४.०७

श्रोत: भूकम्प प्रभावित आवास पूनः निर्माण लगत संकलन कार्यक्रम, २०७४, केन्द्रीय तथ्याङ्क विभाग

तालिका: ६५: तहगत शिक्षक विवरण

शिक्षक	प्रथम श्रेणी	द्वितीय श्रेणी	तृतीय श्रेणी	अस्थायी	राहत	
माध्यमिक	०	४	१४	६	१८	
आधारभूत तह शिक्षक						
	प्राथमिक	७	८०	३०	४३	७४
	निम्न माध्यमिक	०	३	१०	७	३१
उच्च माध्यमिक	दरबन्दिमा कार्यरत			अनुदानमा कार्यरत		
	६			१४		

तालिका: ६६: तहगत विद्यार्थी विवरण

विद्यालय	विद्यालय संख्या	विद्यार्थी	विद्यार्थी	छात्रा	दलित	अपाङ्ग
प्रारम्भिक बाल विकास केन्द्र	५७	११६२				
आधारभूत						
	प्राथमिक	४८	८७८८	४४७५	१४४६	७५
	निम्न माध्यमिक	१३	४५७८	२३९७	७७१	२३
माध्यमिक			२५०३	१३४९	३३४	१३

विद्यालय	विद्यालय संख्या	विद्यार्थी	विद्यार्थी	छात्रा	दलित	अपाङ्ग
साधारण	२०		२५०३	१३४९	३३४	१३
प्राविधिक	२					
विशेश विद्यालय	०					
श्रोत कक्षा	१					
कक्षा ११ र १२			१२९४			

स्रोत: जिल्ला शिक्षा कार्यालय, सिन्धुली

तालिका नं. ६७: उच्च शिक्षामा विषयगत जनसंख्या वितरण

प्रमाण पत्र प्राप्त गरेको विषय	तह				
	प्रमाण पत्र	स्नातक	स्नातकोत्तर	पिएचडी	जम्मा
मानविकी र कला	३११	९६	२५	०	४३२
व्यापार र प्रशासन	६३	१८	५	०	८६
शिक्षा	४१०	८३	१८	०	५११
विज्ञान	१८	१०	१	०	२९
स्वास्थ्य	२८	१०	४	०	४२
इन्जिनियरि, उद्योग र निर्माण	५	१	०	०	६
कानून	६	५	१	०	१२
सामाजिक र व्यवहारिक विज्ञान	५०	१९	८	०	७७
गणित तथा तथ्याङ्क	१७	४	४	०	२५
कृषि, वन तथा माछापालन	२	२	०	०	४
कम्प्युटर	३	०	०	०	३
अन्य	१	०	०	०	१
उल्लेख नभएको	२६२	३०	८	१	३०१
जम्मा	११७६	२७८	७४	१	१५२९

स्रोत: केन्द्रीय तथ्याङ्क विभाग

आवासीय घर

भूकम्प प्रभावित आवास पूनः निर्माण लगत संकलनको क्रममा दुधौलीनगरपालिका क्षेत्रमा क्षति भएका घर, क्षति नभएका घर हरुको जग, छाना भूई लगायत सुपर स्टक्चर, बनावटको आकार लगायत कस्ता प्रकृतिका घरहरु बढि जोखिम पूर्ण भई भत्किए भनेर लगत संकलन गरिएको थियो । सिन्धुली जिल्लाको परिवेशमा भित्रि मधेश क्षेत्रमा, खोच क्षेत्रमा काठका घर हुने र महाभारत पर्वत क्षेत्री तर्फ माटो ढुङ्गाका घर हुने भएकाले घरको जग र भूईको बनावट मात्र अध्ययनका विषय हुन सक्छ, अन्य प्रकृतिको बारेमा स्वत नै अनुमान लगाउन सकिने या लागु नहुने भएकाले यहाँ जग र भूईको बर्गिकरण मात्र समावेश गरिएको छ ।

तालिका नं. ६८: घरको जगको किसिम र अवस्था

गणनाको समयमा भवनको अवस्था	घरको जगको किसिम					जम्मा
	माटोको जोडाईमा पाकेको इटा	सिमेन्ट जोडाईमा ईटा ढुङ्गा छापे	ढलान पिलर	खम्बा गाडेको	अन्य	
क्षति भई भन्वावशेष हटाएको	१७	४	१	१८०	७	२०९
क्षति भई भन्वावशेष नहटाएको	१६	०	०	३९	०	५५
पहिरोले पुरिएको						
भन्वावशेष हटाएको र पुन निर्माण भई सकेको	४६	३	१	२६४	१४	३२८
क्षति भई प्रयोग गर्न छाडेको	४८	१४	१	२६६	१५	३४४
क्षति भई जोखिम पूर्णरूपमा प्रयोग भई रहेको	४७०	१९०	३९	२,५९५	१३८	३,४३२
क्षति भई मर्मत गरेर प्रयोग भई रहेको	१,१४८	२८६	८३	४,६९२	३२८	६,५३७
क्षति क्षति नभएका	३२९	३६८	२२०	२,७९२	३८८	४,०९७
जम्मा	२,०७४	८६५	३४५	१०,८२८	८९०	१५,००२

तालिका नं. ६९: घरको भूईको बनावट र अवस्था

गणनाको समयमा भवनको अवस्था	घरको भूईको बनावट					जम्मा
	माटो	ईटा ढुङ्गा छापेको	काठ	कक्रिट स्त्याव	अन्य	
क्षति भई भन्वावशेष हटाएको	२०३	३	०	३	०	२०९
क्षति भई भन्वावशेष नहटाएको	५४	०	१	०	०	५५
पहिरोले पुरिएको						
भन्वावशेष हटाएको र पुन निर्माण भई सकेको	३१२	५	०	११	०	३२८
क्षति भई प्रयोग गर्न छाडेको	३०५	५	१	३३	०	३४४
क्षति भई जोखिम पूर्णरूपमा प्रयोग भई रहेको	२,८४२	२३	९	५५४	४	३,४३२
क्षति भई मर्मत गरेर प्रयोग भई रहेको	५,५५७	९३	१९	८६३	५	६,५३७
क्षति क्षति नभएका	३,०८८	१०६	७	८८९	७	४,०९७
जम्मा	१२,३६१	२३५	३७	२,३५३	१६	१५,००२

श्रोत: भूकम्प प्रभावित आवास पुन: निर्माण लगत संकलन कार्यक्रम, २०७४, केन्द्रीय तथ्याङ्क विभाग

तालिका नं. ७०: कृषि उत्पादन सम्बन्धि विवरण (क्षेत्रफल हेक्टर तथा उत्पादन मेट्रिक टन)

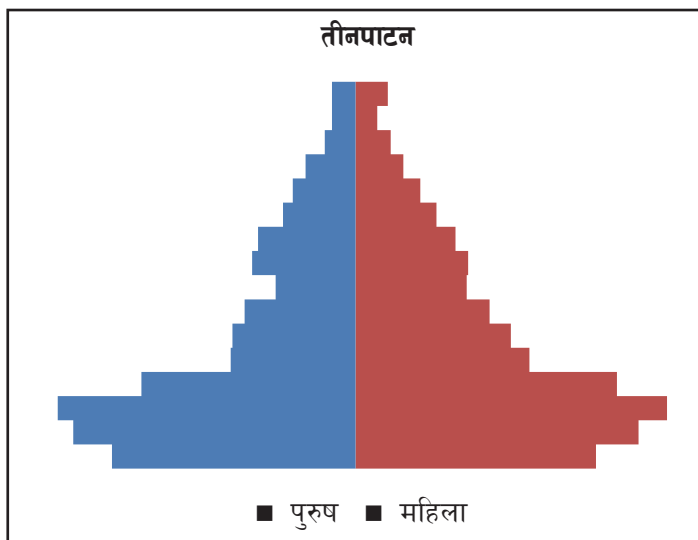
क्षेत्रफल	उत्पादन	क्षेत्रफल	उत्पादन	क्षेत्रफल	उत्पादन
चैते धान		बर्षे धान		हाईब्रिड धान	
२९०	८७७	३०४२	९४९०	३८	१७२
हिउदे मकै		बर्षे मकै		बसन्ते मकै	
११५	३०७	३४८५	८५९५	७६	८
गहुँ		कोदो		फापर	
२०२२	४९५५	१२८९	१०२०	६७	३५
मास		मुसुरो		सिमी	
७३	७२	६७	६६	३६	५७
वोडी		भटमास		गहत	
४२	७६	३९	४६	२५	२९
तोरी		सस्यु		भुसेतिल	
२१४१	१९४७	१०१	१०५	५१	४७
जुनार		सुन्तला		कागती	
२७	१७७	८	५८	८	७
काको		फर्सी		ईस्कूस	
४१	३८८	३२	३६२	४	२६
आलु (स्थानिय)		आलु (उन्नत)			
८	७३	३१९	३२८१		
आँप		लिचि		केरा	
१८६	२२३३	१०६	५१६	९४	८९१
भुईकटर					
४५	४३८				

श्रोत: जिल्ला कृषि विकास कार्यालय, २०७३

तीनपाटन गाउँपालिका

(क्षेत्रफल २५६ वर्ग किलो मि.)

सिन्धुली जिल्लाको सदरमुकामबाट पूर्व तर्फ रहेका साविकका बालाजोर, जरायोटा, लाम्पानटार र आम्बोटे, तोश्रामखोला, बाहुनतिल्पुङ, भिमस्थान र बेलघारी गाउँ विकास समितिहरू मिलाएर तीनपाटन गाउँ पालिका निर्माण गरिएको छ। पहिल्यै देखि साविकको बेलघारी र भिमस्थान गाउँ विकास समितिमा पर्ने चँदाहा खोलाको दुवै तर्फ फैलिएको उर्वर फाँटिलो क्षेत्रलाई तीनपाटन भन्ने गरिन्थ्यो र यस गाउँपालिका भित्रको सबै भन्दा उर्वर एवं सुगम यसै क्षेत्रको नाममा गाउँपालिकाको नामाकरण गरिएको छ।



केन्द्र : लाम्पानटारको चकमके बजार वडा संख्या: ११

जनघनत्व: ८९.९१ जना प्रति वर्ग कि.मि.

आन्तरिक आम्दानी (साविक स्थानीय निकायहरूको रुपैयाँमा)

आ.व. २०७०/२०७१ को १३९४३३, आ.व. २०७१/२०७२ को १७४३००

सिमाना

पूर्व: दुधौली नगरपालिका र फिक्कल गाउँपालिका

पश्चिम: कमलामाई नगरपालिका

उत्तर: गोलन्जोर गाउँपालिका

दक्षिण: कमलामाई नगरपालिका र दुधौली नगरपालिका

जनसंख्या (जनगणना २०६८ अनुसार) र क्षेत्रफल

क्र.सं.	साविक स्थानीय निकायहरू	जनसंख्या	क्षेत्रफल वर्ग कि.मि.
१	बालाजोर	४३५८	३२
२	जरायोटा	७३१०	३४
३	लाम्पानटार	५९४२	३८
४	आम्बोटे	४०७४	३९
५	तोश्रामखोला	१९७९	१४

क्र.सं.	साविक स्थानीय निकायहरू	जनसंख्या	क्षेत्रफल बर्ग कि.मि.
६	बाहुनतिल्पुङ	३११६	१९
७	भिमस्थान	५७८०	४८
८	बेलघारी	३८४६	३२

तीनपाटन गाउँपालिकाको वडा विभाजन:

क्र.सं.	तीनपाटन गाउँपालिका वडा नं.	साविक स्थानीय निकाय	
		साविक गाउँ बिकास समिति	वडा नं.
१	१	बेलघारी	१-९
२	२	भिमस्थान	१,२,३,४ र ५
३	३	भिमस्थान	६,७,८ र ९
४	४	जरायोटा	१,४,५,६
५	५	जरायोटा	२,३,७,८,९
६	६	बालाजोर	१-९
७	७	तोश्रामखोला	१-९
८	८	बाहुनतिल्पुङ	१-९
९	९	आम्बोटे	१-९
१०	१०	लाम्पानटार	१,२,३
११	११	लाम्पानटार	४,५,६,७,८,९

संस्थागत पूर्वाधार र श्रोत

१. शिक्षण संस्था

क्र.सं.	साविक स्थानीय निकाय	प्रा.बि.	नि.मा.बि.	मा.बि.	उ.मा.बि	स्नातक	स्नातकोत्तर
१	बालाजोर	६	३	१	०		
२	जरायोटा	८	१	१	२		
३	लाम्पानटार	१२	४	२	२	१	१
४	आम्बोटे	६	२	१	१		
५	तोश्रामखोला	३	१	१	०		
६	बाहुनतिल्पुङ	५	२	१	१	१	
७	भिमस्थान	७	१	१	०		
८	बेलघारी	९		१	०		

२. स्वास्थ्य संस्था

क्र.सं.	साविक स्थानीय निकाय	स्वास्थ्य संस्था
१	बालाजोर	१ स्वास्थ्य चौकी
२	जरायोटा	१ स्वास्थ्य चौकी

क्र.सं.	साबिक स्थानीय निकाय	स्वास्थ्य संस्था
३	लाम्पानटार	१ PHC
४	आम्बोटे	१ स्वास्थ्य चौकी
५	तोश्रामखोला	-
६	बाहुनतिल्पुड	१ स्वास्थ्य चौकी
७	भिमस्थान	१ स्वास्थ्य चौकी
८	बेलघारी	प्रा.स्वा.के.

३. खानेपानी

क्र.सं.	खानेपानीको श्रोत	साबिक स्थानीय निकाय
१	वाक्सुखोला	बाहुनतिल्पुड
२	भालुखोला	लाम्पानटार, आम्बोटे
३	चदाहखोला	जरायोटार, बालाजोर
४	सल्ले खोला, कालिमाटी, बुडबुगे	तोश्रामखोला
५	साखामाढी खोला	भिमस्थान
६	फेदीखोला	भिमस्थान
७	सिस्नेखोला	बेलघारी
८	खारखोला	बेलघारी

४. वनक्षेत्र

क्र.सं.	सामुदायिक बन	साबिक स्थानीय निकाय	क्षेत्रफल बर्ग कि.मि.
१	लचने सालघारी	जरायोटार ५	३०
२	महाभारत	लाम्पानटार ९	११०
३	बुडबुगे	तोश्रामखोला १	८१.१०
४	राम्चे	जरायोटार ६	१००
५	चण्डेश्वरी	लाम्पानटार ३	१६१.०७
६	जम्दारे	जरायोटार ५	१५२
७	चदजछारी	लाम्पानटार ४	२२.२५
८	दोभानटार	जरायोटार ८	१०४.१५
९	हङ्गेली	लाम्पानटार ३	८४
१०	जरायोटार	जरायोटार ७	१५३
११	जनसेवा लङ्कुर	लाम्पानटार २	२९६.४५
१२	लालीगुराँस	लाम्पानटार २	३०५.७२
१३	महाकाली	बाहुनतिल्पुड ४	७०

५. सिचाईको श्रोत

क्र.सं.	सिचाईको श्रोत	साबिक स्थानीय निकाय	वडा नं.
१	भालुखोला	लाम्पानटार, आम्बोटे	६,७

क्र.सं.	सिंचाईको श्रोत	साबिक स्थानीय निकाय	वडा नं.
२	हाडीखोला	जरायोटा, लाम्पानटार	६, ४
३	चदाहा	बालाजोर, जरायोटा	२, ४
४	वाक्सु खोला	बाहुनतिल्पुड	८
५	चदाहा सिंचाई	भिमस्थान	
६	थोपा सिंचाई	भिमस्थान	

६. खानेपानी प्रयोगको अवस्था

क्र.सं.	साबिक स्थानीय निकाय	खानेपानी पहुँचको अवस्था	श्रोत
१	तोश्रामखोला	१०० %	पाईप
२	बालाजोर	६०%	पाईप
३	जरायोटा १, ४, ५, ६	७० %	पाईप
४	जरायोटा २, ३, ७, ८, ९	७० %	पाईप
५	लाम्पानटार १, २, ३	८० %	पाईप
६	लाम्पानटार ४, ५, ६, ७, ८, ९	८५ %	पाईप
७	आम्बोटे	८५ %	पाईप
८	बाहुनतिल्पुड	१०० %	पाईप

७. सरसफाईको अवस्था

शतप्रतिशत घरहरुमा शौचालय भएको ।

८. बिद्युत सेवा (प्रतिशत)

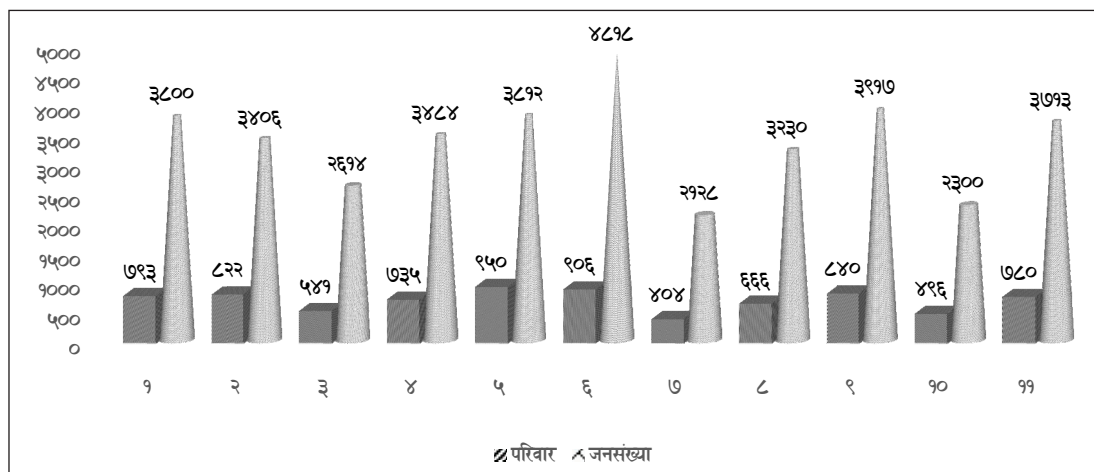
क्र.सं.	साबिक स्थानीय निकाय	लघु जलबिद्युत	सोलारबाट	केन्द्रीय प्रसारणबाट	बिद्युत सेवा प्राप्त गर्ने कूल
१	बालाजोर	२०	६०	०	८०
२	जरायोटा	०	४५	४०	८५
३	लाम्पानटार	२०	४०	३०	९०
४	आम्बोटे	०	८०	५	८५
५	तोश्रामखोला	३०	४०	०	७०
६	बाहुनतिल्पुड	६०	३०	०	९०
७	भिमस्थान		६६.६४	५८.८८	८५
८	बेलघारी		७०.८९	४६.७३	८५

९. व्यापारिक क्षेत्र

क्र.सं.	साबिक स्थानीय निकाय	मुख्य बजार
१	बाहुनतिल्पुड	तिल्पुड बजार
२	लाम्पानटार	चकमके
३	बेलघारी	बेलघारी १
४	जरायोटा	मभुवादोभान

क्र.सं.	साबिक स्थानीय निकाय	मुख्य बजार
५	भिमस्थान	शाखामाढी, चौतारा गाउँ, कुमाल्दोभान बजार

तालिका नं. ७१: घर, परिवार, जनसंख्या, परिवार आकारको बडागत वितरण



वडा नं.	घर संख्या	परिवारमुलीको लिङ्ग			जनसंख्या	परिवारको आकार
		पुरुष	महिला	जम्मा		
१	८६३	४९४	२९९	७९३	३८००	४.८
२	८७३	५५०	२७२	८२२	३४०६	४.९
३	५७९	४३५	९०६	५४९	२६९४	४.८
४	८४६	५०९	२३४	७३५	३४८४	४.७
५	९९८९	६३९	३९९	९५०	३८९२	४.०
६	९०३५	६५२	२५४	९०६	४८९८	५.३
७	४९७	३३६	६८	४०४	२९२८	५.३
८	७४८	४८२	९८४	६६६	३२३०	४.८
९	८५३	५९८	३२२	८४०	३९९७	४.७
१०	४९९	२९४	२०२	४९६	२३००	४.६
११	९०६	४६७	३९३	७८०	३७९३	४.८
तीनपाटन	८८६४	५३६८	२५६५	७९३३	३७२२२	४.७

श्रोत: भूकम्प प्रभावित आवास पुनः निर्माण लगत संकलन कार्यक्रम, २०७४, केन्द्रीय तथ्याङ्क विभाग

तालिका नं. ७२: धर्म, भाषा, जातजातिका आधारमा जनसंख्या (५ वटा)

धर्म	संख्या	प्रतिशत	भाषा	संख्या	प्रतिशत	जात जाति	संख्या	प्रतिशत
हिन्दु	२६७३०	७३.४२	नेपाली	९६५३८	४५.४३	मगर	९२४४९	३४.२
बौद्ध	९४४४	२५.९४	मगर	९९८६९	३२.५८	तामाङ	५४२४	९४.९

धर्म	संख्या	प्रतिशत	भाषा	संख्या	प्रतिशत	जात जाति	संख्या	प्रतिशत
क्रिश्चियन	१५७	०.४३	तामाङ	५२२४	१४.३५	क्षेत्री	३८६५	१०.६२
नखुलेको	३६	०.१	नेवार	२०७३	५.६९	ब्राम्हण	३६८७	६९.८४
किराँत	२६	०.०७	माझी	२८७	०.७९	नेवार	३३७३	९.२७

स्रोत: राष्ट्रिय जनगणनाको प्रतिवेदन: २०६८

तालिका नं. ७३: उमेर समुह वर्षगत जनसंख्या

उमेर समुह वर्ष	पुरुष	महिला	जम्मा
० - ४	१८१०	१७०३	३५१३
५ - ९	२०३४	१८८६	३९२०
१० - १४	२४६३	२५४८	५०११
१४ - १९	२०९२	२४२३	४५१५
२० - २४	१४३४	१७४६	३१८०
२५ - २९	११९३	१३९६	२५८९
३० - ३४	१०३९	१२६६	२३०५
३५ - ३९	८४७	१०७०	१९१७
४० - ४४	९३६	११३५	२०७१
४५ - ४९	९७१	१००६	१९७७
५० - ५४	७९७	८३७	१६३४
५५ - ५९	६६१	६०४	१२६५
६० - ६४	५४५	५५५	११००
६५ - ६९	४०५	४४४	८४९
७० - ७४	३००	२८६	५८६
७५ भन्दा माथि	३५६	४३४	७९०
जम्मा	१८१०	१७०३	३५१३

श्रोत: भूकम्प प्रभावित आवास पूनः निर्माण लगत संकलन कार्यक्रम, २०७४, केन्द्रीय तथ्याङ्क विभाग

तालिका नं. ७४: परिवारमुलीको जातियता (१ प्रतिशत भन्दा बढि भएका)

जात जाति	संख्या	प्रतिशत	सचिती प्रतिशत
मगर	२५९६	३२.७२	३२.७२
तामाङ	१२४०	१५.६३	४८.३५
ब्राह्मण	९१०	११.४७	५९.८३
क्षेत्री	८७८	११.०७	७०.८९
नेवार	७९०	९.९६	८०.८५
सार्की	४६३	५.८४	८६.६९

जात जाति	संख्या	प्रतिशत	सचिती प्रतिशत
दमाई	३९४	४.९७	९९.६६
कामी	३१८	४.०९	९५.६६
घर्ति	९४	१.१८	९६.८५
माभ्नी	९०	१.१३	९७.९८

श्रोत: भूकम्प प्रभावित आवास पूनः निर्माण लगत संकलन कार्यक्रम, २०७४, केन्द्रीय तथ्याङ्क विभाग

तालिका नं. ७५: अक्सर बसोबास गर्ने र अनुपस्थित जनसंख्या वडागत वितरण

वडा नं.	अक्सर बसोबास गर्ने			अनुपस्थित स्वदेश		अनुपस्थित विदेश		अज्ञात	
	पुरुष	महिला	जम्मा	पुरुष	महिला	पुरुष	महिला	पुरुष	महिला
१	१८५०	१९५०	३८००	३०४	१७०	१४८	१०	३	
२	१५७२	१८३४	३४०६	३५९	२१८	१६५	७		
३	१२६३	१३५१	२६१४	६३	४५	१२४	५	२	
४	१६४८	१८३६	३४८४	२३८	१२४	२०४	४	१	
५	१७५५	२०५७	३८१२	४५२	३१४	२५२	६	१	१
६	२३१७	२५०१	४८१८	१५४	१०५	११३	४	४	
७	१०३८	१०९०	२१२८	१७६	११३	६९	५		
८	१६१९	१६११	३२३०	१०७	६२	८०	३	५	१
९	१९७९	१९३८	३९१७	५८	२५	६२	२	३	१
१०	१०७२	१२२८	२३००	१५६	११७	१२५	७	१	
११	१७७०	१९४३	३७१३	२४४	१८३	१७१	१३	६	२
तिनपाटन	१७८८३	१९३३९	३७२२२	२३११	१४७६	१५१३	६६	२६	५

श्रोत: भूकम्प प्रभावित आवास पूनः निर्माण लगत संकलन कार्यक्रम, २०७४, केन्द्रीय तथ्याङ्क विभाग

अपाङ्गता

भूकम्प प्रभावित आवास पूनः निर्माण लगत संकलन कार्यक्रमबाट अपाङ्गता सम्बन्धि विवरण लिने प्रयास गरिएको थियो । परिवारको सदस्यहरुमा कुनै प्रकारको अपाङ्गताभए नभएको एकिन गरेर भएको भए कस्तो प्रकारको परिचपत्र पाउनु भएको छ भनेर प्रश्न सोधिएको थियो । सामान्यतया अपाङ्गता सम्बन्धि विवरण सम्बेदनसिल हुने भएकाले तथा अपाङ्गताको अन्तराष्ट्रिय स्तरको वर्गिकरणको आधारमा नै यस्तो विवरण संकलन गरिने भएता पनि सामाजिक सुरक्षाको कार्यक्रम संग प्रत्यक्ष जोडिएको यस गणनामा भने सामान्य प्रकारको प्रश्न सोधिएको थियो ।

तालिका नं. ७६: अपाङ्गता

वडा नं.	अपाङ्गता						जम्मा
	नभएका	रातो कार्ड पाएका	निलो कार्ड पाएका	पहेलो कार्ड पाएका	सेतो कार्ड पाएका	कार्ड नपाएका	
१	३७६७	९	४	४	२	१४	३८००
२	३३९१	३	४	१		७	३४०६
३	२५७६	७	८	३	६	१४	२६१४
४	३३९६	१	५	६	१२	६४	३४८४
५	३७४२	६	४	८	६	४६	३८१२
६	४७१९	२	२	२	१०	८३	४८१८
७	२११६	१		२	१	८	२१२८
८	३१७७	९	९	३	२	३०	३२३०
९	३८८१	६	४		२	२४	३९१७
१०	२२१९	४	४	४	२	६७	२३००
११	३६६८	७	६	४	२	२६	३७१३
तिनपाटन	३६६५२	५५	५०	३७	४५	३८३	३७२२२

श्रोत: भूकम्प प्रभावित आवास पुनः निर्माण लागत संकलन कार्यक्रम, २०७४, केन्द्रीय तथ्याङ्क विभाग

तालिका नं. ७७: अपाङ्गताको स्तरीय वर्गिकरण अनुसारको विवरण

अपाङ्गताको प्रकार	पुरुष		महिला		जम्मा	
	संख्या	प्रतिशत	संख्या	प्रतिशत	संख्या	प्रतिशत
अपाङ्गता नभएको	१७,०१६	९८	१८,७३४	९८	३५,७५०	९८
शारीरिक अपाङ्गता	१३९	१	११२	१	२५१	१
दृष्टि सम्बन्धि अपाङ्गता	४३	०	४४	०	८७	०
श्रवण सम्बन्धि अपाङ्गता	५१	०	४८	०	९९	०
श्रवण दृष्टि सम्बन्धि अपाङ्गता	५	०	२	०	७	०
स्वर बोलाई	५४	०	४२	०	९६	०
मानसिक	२०	०	१३	०	३३	०
बौद्धिक अपाङ्गता	१४	०	६	०	२०	०
बहु अङ्ग अपाङ्गता	३४	०	२८	०	६२	०
तिनपाटन	१७,३७६	१००	१९,०२९	१००	३६,४०५	१००

स्रोत: राष्ट्रिय जनगणनाको प्रतिवेदन: २०६८

शिक्षा

तालिका नं. ७८: साक्षरता

वडा नं.	पुरुष		महिला		जम्मा	
	साक्षर	निरक्षर	साक्षर	निरक्षर	साक्षर	निरक्षर
१	७७.९५	२२.०५	६३.२८	३६.७२	७३.६	२६.४
२	८९.५	१०.५	८९.९५	१०.०५	८७.६१	१२.३९
३	८३.४५	१६.५५	६८.०२	३१.९८	७७.४३	२२.५७
४	९२.७२	७.२८	८७.३१	१२.६९	९१.०५	८.९५
५	९१.२८	८.७२	८४.३	१५.७	८९.६९	१०.३१
६	९१.२८	८.७२	८६.६१	१३.३९	८९.१७	१०.८३
७	८२.९५	१७.०५	६७.९८	३२.०२	७७.४८	२२.५२
८	८४.०६	१५.९४	७४.४३	२५.५७	८०.५६	१९.४४
९	५९.२७	४०.७३	४९.३८	५०.६२	५५.३१	४४.६९
१०	८७.५९	१२.४१	७९.०७	२०.९३	८४.८१	१५.१९
११	८४.९२	१५.०८	७४.८८	२५.१२	८१.७९	१८.२१
तिनपाटन	८३.७९	१६.२१	७४.८८	२५.१२	८१.२	१८.८

श्रोत: भूकम्प प्रभावित आवास पुनः निर्माण लगत संकलन कार्यक्रम, २०७४, केन्द्रीय तथ्याङ्क विभाग

तालिका नं. ७९: तहगत शिक्षक विवरण

(शैक्षिक वर्ष २०७३)

विद्यालय	प्रथम श्रेणी	द्वितीय श्रेणी	तृतीय श्रेणी	अस्थायी	राहत
माध्यमिक	०	६	१६	१	१३
आधारभुत तह शिक्षक					
प्राथमिक	४	५९	१५	३७	१३५
निम्न माध्यमिक	१	३	८	५	२३
उच्च माध्यमिक	दरबन्दिमा कार्यरत		अनुदानमा कार्यरत		
	७		१०		

स्रोत: जिल्ला शिक्षा कार्यालय, सिन्धुली

तालिका नं. ८०: तहगत विद्यार्थी विवरण

(शैक्षिक वर्ष २०७३)

विद्यालय	विद्यालय संख्या	विद्यार्थी	विद्यार्थी	छात्रा	दलित	अपाङ्ग
प्रारम्भिक बाल विकास केन्द्र	६६	८५६				
आधारभुत						
प्राथमिक	५७		५६२५	२७९५	११८१	५१

विद्यालय		विद्यालय संख्या	विद्यार्थी	विद्यार्थी	छात्रा	दलित	अपाङ्ग
	निम्न माध्यमिक	१४		३३२२	१७३८	४९५	१९
माध्यमिक				१८५२	१०३७	१८६	१६
	साधारण	१९		१८५२	१०३७	१८६	१६
	प्राविधिक	०					
विशेश विद्यालय		०					
श्रोत कक्षा		०					
कक्षा ११ र १२				७१२			

स्रोत: जिल्ला शिक्षा कार्यालय, सिन्धुली

तालिका नं. ८१: उच्च शिक्षा हासिल गरेका जनसंख्या वितरण

प्रमाण पत्र प्राप्त गरेको विषय	तह			
	प्रमाण पत्र	स्नातक	स्नातकोत्तर	जम्मा
मानविकी र कला	१६८	३५	२६	२२९
व्यापार र प्रशासन	१८	४	१	२३
शिक्षा	६७८	१११	२१	८१०
विज्ञान	१३	५	१	१९
स्वास्थ्य	१२	०	१	१३
इन्जिनियरि, उद्योग र निर्माण	३	०	०	३
कानून	२	२	०	४
सामाजिक र व्यवहारिक विज्ञान	२३	६	५	३४
गणित तथा तथ्याङ्क	१५	३	१	१९
कृषि, वन तथा माछापालन	५	०	०	५
कम्प्युटर	१	०	०	१
उल्लेख नभएको	७१	८	३	८२
जम्मा	१,००९	१७४	५९	१,२४२

स्रोत: राष्ट्रिय जनगणनाको प्रतिवेदन: २०६८

आवासीय घर

भूकम्प प्रभावित आवास पूनः निर्माण लगत संकलनको क्रममा कमलामाई नगरपालिका क्षेत्रमा क्षति भएका घर, क्षति नभएका घर हरुको जग, छाना भूईं लगायत सुपर स्टक्चर, बनावटको आकार लगायत कस्ता प्रकृतिका घरहरु बढि जोखिम पूर्ण भई भत्किए भनेर लगत संकलन गरिएको थियो । सिन्धुली जिल्लाको परिवेशमा भित्रि मधेश क्षेत्रमा, खोंच क्षेत्रमा काठका घर हुने र महाभारत पर्वत क्षेत्री तर्फ माटो ढुङ्गाका घर

हुने भएकाले घरको जग र भूईको बनावट मात्र अध्ययनका विषय हुन सक्छ, अन्य प्रकृतिको बारेमा स्वत नै अनुमान लगाउन सकिने या लागु नहुने भएकाले यहाँ जग र भूईको बर्गिकरण मात्र समावेश गरिएको छ ।

तालिका नं. ८२: घरको जगको किसिम र अवस्था

गणनाको समयमा भवनको अवस्था	घरको जगको किसिम					जम्मा
	माटोको जोडाईमापाकेको इटा	सिमेन्ट जोडाईमा ईटा ढुङ्गा छापेको	ढलान पिलर	खम्बा गाडेको	अन्य	
क्षति भई भन्वावशेष हटाएको	१६१	६	०	१३३	०	३००
क्षति भई भन्वावशेष नहटाएको	१०७	५	०	८६	०	१९८
पहिरोले पुरिएको	०	०	०	०	१	
भन्वावशेष हटाएको र पुन निर्माण भई सकेको	१६८	७	०	२३५	०	४१०
क्षति भई प्रयोग गर्न छाडेको	२४०	१०	०	२६३	०	५१३
क्षति भई जोखिम पूर्णरूपमा प्रयोग भई रहेको	९९८	२३	११	१,२००	५	२,२३७
क्षति भई मर्मत गरेर प्रयोग भई रहेको	१,८९८	१२२	२८	२,०३२	७	४,०८७
क्षति नभएका	५९१	४४	२६	४४२	१५	१,११८
जम्मा	४,१६४	२१७	६५	४,३९१	२७	८,८६४

श्रोत: भूकम्प प्रभावित आवास पुन: निर्माण लगत संकलन कार्यक्रम, २०७४, केन्द्रीय तथ्याङ्क विभाग

तालिका नं. ८३: घरको भूईको बनावट र अवस्था

गणनाको समयमा भवनको अवस्था	घरको भूईको बनावट					जम्मा
	माटो	ईटा ढुङ्गा छापेको	काठ	कक्रिट स्ल्याव	अन्य	
क्षति भई भन्वावशेष हटाएको	२९८	१	०	१	०	३००
क्षति भई भन्वावशेष नहटाएको	१९२	३	१	२	०	१९८
पहिरोले पुरिएको	१	०	०	०	०	१
भन्वावशेष हटाएको र पुन निर्माण भई सकेको	३९०	१०	२	८	०	४१०
क्षति भई प्रयोग गर्न छाडेको	४९०	१०	४	९	०	५१३
क्षति भई जोखिम पूर्णरूपमा प्रयोग भई रहेको	२,१४०	३६	१५	४६	०	२,२३७
क्षति भई मर्मत गरेर प्रयोग भई रहेको	३,४७३	३३४	१८	२५८	४	४,०८७
क्षति नभएका	९७१	१४	८	१२५	०	१,११८
जम्मा	७,९५५	४०८	४८	४४९	४	८,८६४

श्रोत: भूकम्प प्रभावित आवास पुन: निर्माण लगत संकलन कार्यक्रम, २०७४, केन्द्रीय तथ्याङ्क विभाग

तालिका नं. ८४ कृषि उत्पादन सम्बन्धि विवरण (क्षेत्रफल हेक्टर तथा उत्पादन मेट्रिक टन)

क्षेत्रफल	उत्पादन	क्षेत्रफल	उत्पादन	क्षेत्रफल	उत्पादन
चैते		बर्षे		हार्डब्रिड	
९८	२९७	१८३३	५७१९	१३	६०
हिउदे मकै		बर्षे मकै		बसन्ते मकै	
४९	१२९	२३९५	५८६९	४०	८
गहुँ		कोदो		फापर	
६१८	१५२३	१५१५	११८७	६०	३१
मास		मुसुरो		सिमी	
५३	५३	२७	२७	२७	४४
वोडी		भटमास		गहत	
३३	५९	२८	३४	१३	१४
तोरी		सस्युँ		भुसेतिल	
२२२	२०४	५९	६०	२४	२३
जुनार		सुन्तला		कागती	
११४	७४३	२६	१९०	८	११
काको		फर्सी		ईस्कस	
१८	१७०	२५	२८४	१२	८०
आलु (स्थानिय)		आलु (उन्नत)			
८३	७७०	१२३	१२६७		
आँप		लिचि		केरा	
३२	३८६	२२	१०८	४७	४४१
भुईकटर					
१०	९८				

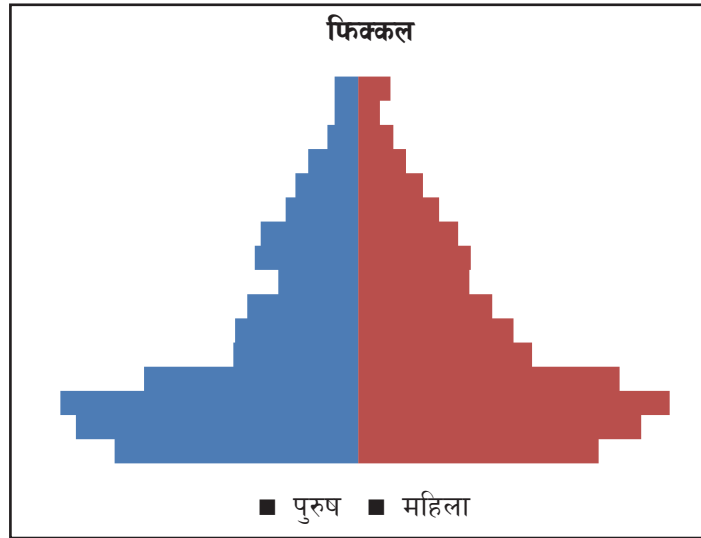
(बर्ष २०७३)

श्रोत: जिल्ला कृषि विकास कार्यालय सिन्धुली

फिक्कल गाउँपालिका

(क्षेत्रफल १८५ वर्ग किलो मि.)

सिन्धुली जिल्लाको पूर्वोत्तर क्षेत्रका साविकका महादेवडाँडा, पोखरी, खोलागाँउ, खाडसाड, सोल्पाठाना, ररत्नावतीगाउँ विकास समितिहरूलाई मिलाएर मरिण गाउँपालिका निर्माण गरिएको छ। पर्यटकीय स्थल फिक्कल चुचुरोको नामबाट यस गाउँपालिकाको नामाकरण गरिएको छ। महाभारत श्रृंखलामा पर्ने २३८६ मिटर उचाईमा रहेको फिक्कल चुचुरो जिल्ला कै सर्वोच्च स्थल हो। मनोरम दृश्यालोकनका लागि प्रसिद्ध फिक्कल चुचुरो यस गाउँपालिका भित्रको प्रमुख पर्यटकीय स्थल हो। निर्माणधिन मध्य पहाडी लोक मार्गको सिन्धुली खण्डको अधिकांश भाग यसै गाउँ पालिको उत्तरी क्षेत्र भएर गएको फिक्कल गाउँपालिकाको आर्थिकरूपले भविष्य उज्वल छ।



केन्द्र: खाडसाड

वडा संख्या: ६

जनसंख्या : (२०६८ को जनगणना अनुसार) १६९६६

जनघनत्व: ९१.७० जना प्रति वर्ग कि.मि.

सिमाना

पूर्व: ओखलढुडा र उदयपुर जिल्ला

पश्चिम: तीनपाटन र गोलन्जोर गाउँपालिका

उत्तर: ओखलढुडा र रामेछाप जिल्ला

दक्षिण: दुधौली नगरपालिका र उदयपुर जिल्ला

आन्तरिक आम्दानी (साविक स्थानीय निकायहरूको रुपैयाँमा)

आ.ब. २०७०/२०७१ को १७९६२०, आ.ब. २०७१/२०७२ को १२५९६२

जनसंख्या र क्षेत्रफल (२०६८ को जनगणना अनुसार)

क्र.सं.	साविक स्थानीय निकाय	जनसंख्या	क्षेत्रफलबर्ग कि.मि.
१	महादेवडाँडा	३८७९	४०
२	पोखरी	२४८९	२७
३	खोलागाँउ	२८२९	२९
४	खाडसाड	२८२९	२३
५	सोल्याठाना	२९९५	३९
६	रत्नावती	२७४५	३५

फिक्कल गाउँपालिका वडा विभाजन

क्र.सं.	नयाँ गाउँपालिको वडा नं.	स्थानीय निकाय	
		गाउँ विकास समिति	वडा नं.
१	१	महादेवडाँडा	१-९
२	२	पोखरी	१-९
३	३	खोलागाँउ	१-९
४	४	खाडसाड	१-९
५	५	सोल्याठाना	१-९
६	६	रत्नावती	१-९

पूर्वाधार तथा श्रोत

१. शिक्षण संस्था

क्र.सं.	स्थानीय निकाय	प्रा.बि.	नि.मा.बि.	मा.बि.	उ.मा.बि.	स्नातक	स्नातकोत्तर
१	महादेवडाँडा	५	१	१	१		
२	पोखरी	८		१	१		
३	खोलागाँउ	६		१	२		
४	खाडसाड	६	१	१	१		
५	सोल्याठाना	६	१		१		
६	रत्नावती	५	२	१	१		

२. स्वास्थ्य संस्था

क्र.सं.	साविक स्थानीय निकाय	स्वास्थ्य केन्द्र
१	महादेवडाँडा	१ स्वास्थ्य चौकी
२	पोखरी	१ स्वास्थ्य चौकी
३	खोलागाँउ	१ स्वास्थ्य चौकी
४	खाडसाड	१ स्वास्थ्य चौकी
५	सोल्याठाना	१ स्वास्थ्य चौकी
६	रत्नावती	१ स्वास्थ्य चौकी

३. सिंचाईको श्रोत

क्र.सं.	सिंचाई श्रोत	साबिक स्थानीय निकाय
१	पौती खोला	पोखरी १,२,४,५
२	वाक्सु खोला	पोखरी ७
३	बडारे खोला	पोखरी ४

४. खानेपानी प्रयोगको अवस्था

क्र.सं.	साबिक स्थानीय निकाय	खानेपानी पहुँचको अवस्था
१	महादेवडाँडा	१००%
२	पोखरी	८५%
३	खोलागाँउ	७०%
४	खाडसाड	८५%
५	सोल्पाठाना	९९%
६	रत्नावती	९५%

४. सरसफाईको अवस्था : शतप्रतिशत घरपरिवारको शौचालय भएको ।

५. बिद्युत सेवा

क्र.सं.	साबिक स्थानीय निकाय	लघु जलबिद्युत	सोलारबाट	केन्द्रीय प्रसारणबाट
१	महादेवडाँडा	१%	७०	०
२	पोखरी	९३.३९	१००	०
३	खोलागाँउ	७५.५७	१००	०
४	खाडसाड	०	४०	०
५	सोल्पाठाना	०	७३.९२	०
६	रत्नावती	३०.४६३	७६.६७	०

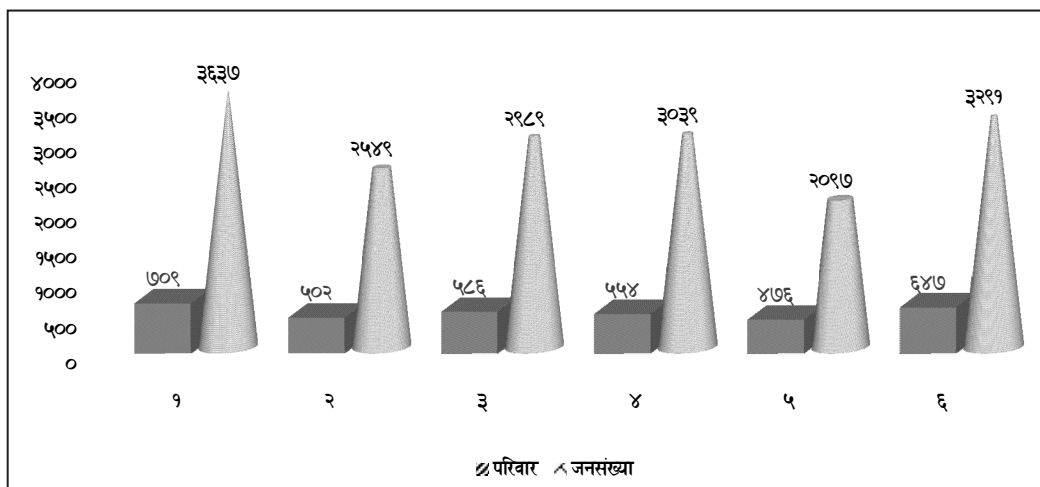
६. खुला क्षेत्र

क्र.सं.	साबिक स्थानीय निकाय	स्थान	क्षेत्रफल (बर्ग किलो मि.)
१	महादेवडाँडा	फिक्कल	
२	पोखरी	पथराई, क्वाटर	१४ कठ्ठा
३	खोलागाँउ	सिउरानी डाँडा	३
४	खाडसाड	महामण्डल	३
५	सोल्पाठाना	डाँडागाँउ खुला मैदान	३

७. व्यापारिक क्षेत्र

क्र.सं.	साबिक स्थानीय निकाय	मुख्य बजार
१	खोलागाँउ	वडा नं ३
२	पोखरी	वडा नं ७
३	सोल्पाठाना	वडा नं १

तालिका नं. ८५: घर, परिवार, जनसंख्या, परिवार आकारको वडागत वितरण



वडा नं.	घर संख्या	परिवारमुलीको लिङ्ग			जनसंख्या	परिवारको आकार
		पुरुष	महिला	जम्मा		
१	८३६	५१३	१९६	७०९	३६३७	५.१
२	५१९	३५४	१४८	५०२	२५४९	५.१
३	७२१	४१४	१७२	५८६	२९८९	५.१
४	७७१	४५७	९७	५५४	३०३९	५.५
५	५६८	३४४	१३२	४७६	२०९७	४.४
६	६५७	४९६	१५१	६४७	३२९१	५.१
फिक्कल	४०७२	२५७८	८९६	३४७४	१७६०२	५.१

श्रोत: भूकम्प प्रभावित आवास पुनः निर्माण लगत संकलन कार्यक्रम, २०७४, केन्द्रीय तथ्याङ्क विभाग

तालिका नं. ८६: धर्म, भाषा, जातजातिका आधारमा जनसंख्या (५ वटा)

धर्म	संख्या	प्रतिशत	भाषा	संख्या	प्रतिशत	जात जाति	संख्या	प्रतिशत
हिन्दु	१४९३१	८८	नेपाली	९९६८	५८.७५	मगर	३५५४	२०.९५
बौद्ध	११२८	६.६५	मगर	२८९९	१७.०९	सुनुवार	२६९४	१५.८८
किराँत	८२०	४.८३	सुनुवार	१८४३	१०.८६	क्षेत्री	२१३४	१२.५८
नखुलेको	५८	०.३४	याम्बुले	८०३	४.७३	ब्राम्हण	१९७६	६१.०४
क्रिश्चियन	२५	०.१५	तामाङ	७८७	४.६४	कामी	१४१९	८.३६

स्रोत: राष्ट्रिय जनगणनाको प्रतिवेदन: २०६८

तालिका नं. ८७: उमेर समुह वर्षगत जनसंख्या

उमेर समुह वर्ष	पुरुष	महिला	जम्मा
० - ४	१०४९	१०३७	२०८६
५ - ९	१०९१	११८४	२२७५
१० - १४	१२२५	१३०७	२५३२
१४ - १९	९६८	१०९६	२०६४
२० - २४	५८७	७१७	१३०४
२५ - २९	५४३	६५९	१२०२
३० - ३४	४११	५६१	९७२
३५ - ३९	३८९	४४४	८३३
४० - ४४	४०३	४२७	८३०
४५ - ४९	३८६	३७६	७६२
५० - ५४	३५७	३९०	७४७
५५ - ५९	३०५	२७६	५८१
६० - ६४	२४६	२३६	४८२
६५ - ६९	१६०	१९०	३५०
७० - ७४	१३८	११७	२५५
७५ भन्दा माथि	१५९	१६८	३२७
जम्मा	८४१७	९१८५	१७६०२

श्रोत: भूकम्प प्रभावित आवास पुनः निर्माण लगत संकलन कार्यक्रम, २०७४, केन्द्रीय तथ्याङ्क विभाग

तालिका नं. ८८: परिवारमूलीको जातियता (१ प्रतिशत भन्दा बढि भएका)

जात जाति	संख्या	प्रतिशत	सचिती प्रतिशत
मगर	६८९	१९.८३	१९.८३
सुनुवार	५०६	१४.५७	३४.४
क्षेत्री	४६२	१३.३	४७.७
ब्राह्मण	४५०	१२.९५	६०.६५
कामी	२७३	७.८६	६८.५१
राई	२०४	५.८७	७४.३८
सार्की	२००	५.७६	८०.१४
तामाङ	१८८	५.४१	८५.५५
दमाई	१७४	५.०१	९०.५६
नेवार	१७०	४.८९	९५.४५
घर्ति	७४	२.१३	९७.५८
माझी	५६	१.६१	९९.१९

श्रोत: भूकम्प प्रभावित आवास पुनः निर्माण लगत संकलन कार्यक्रम, २०७४, केन्द्रीय तथ्याङ्क विभाग

तालिका नं. ८९: अक्सर बसोबास गर्ने र अनुपस्थित जनसंख्या वडागत वितरण

वडा नं.	अक्सर बसोबास गर्ने			अनुपस्थित स्वदेश		अनुपस्थित विदेश		अज्ञात	
	पुरुष	महिला	जम्मा	पुरुष	महिला	पुरुष	महिला	पुरुष	महिला
१	१६८३	१९५४	३६३७	३५६	२३८	१२७	८	४	
२	१२०१	१३४८	२५४९	१२०	५४	१०१	५	३	१
३	१४५८	१५३१	२९८९	२२५	१६४	११०	१५	४	
४	१४९५	१५४४	३०३९	१९०	१६८	१२९	१८		
५	९९०	११०७	२०९७	२८६	१९७	१२१	९	१	
६	१५९०	१७०१	३२९१	१३६	७९	७९	७	१	
फिक्कल	८४१७	९१८५	१७६०२	१३१३	९००	६६७	६२	१३	१

श्रोत: भूकम्प प्रभावित आवास पूनः निर्माण लगत संकलन कार्यक्रम, २०७४, केन्द्रीय तथ्याङ्क विभाग

अपाङ्गता

भूकम्प प्रभावित आवास पूनः निर्माण लगत संकलन कार्यक्रमबाट अपाङ्गता सम्बन्धि विवरण लिने प्रयास गरिएको थियो । परिवारको सदस्यहरूमा कुनै प्रकारको अपाङ्गता भए नभएको एकिन गरेर भएको भए कस्तो प्रकारको परिचपत्र पाउनु भएको छ भनेर प्रश्न सोधिएको थियो । सामान्यतया अपाङ्गता सम्बन्धि विवरण सम्बेदनसिल हुने भएकाले तथा अपाङ्गता को अन्तराष्ट्रिय स्तरको बर्गिकरणको आधारमा नै यस्तो विवरण संकलन गरिने भएता पनि सामाजिक सुरक्षाको कार्यक्रम संग प्रत्यक्ष जोडिएको यस गणनामा भने सामान्य प्रकारको प्रश्न सोधिएको थियो ।

तालिका नं. ९०: अपाङ्गता

वडा नं.	अपाङ्गता						जम्मा
	नभएका	रातो कार्ड पाएका	निलो कार्ड पाएका	पहेलो कार्ड पाएका	सेतो कार्ड पाएका	कार्ड नपाएका	
१	३५५०		३	३	४	७७	३६३७
२	२५१३	२	२	२	९	२१	२५४९
३	२८७६	४	२	८	२	९७	२९८९
४	२९८८	२	३	१	२	४३	३०३९
५	२०९२		४		१		२०९७
६	३२४८	२	३	१		३७	३२९१
फिक्कल	१७२६७	१०	१७	१५	१८	२७५	१७६०२

श्रोत: भूकम्प प्रभावित आवास पूनः निर्माण लगत संकलन कार्यक्रम, २०७४, केन्द्रीय तथ्याङ्क विभाग

तालिका नं. ११: अपाङ्गताको स्तरीय वर्गिकरण अनुसारको विवरण

अपाङ्गताको प्रकार	पुरुष		महिला		जम्मा	
	संख्या	प्रतिशत	संख्या	प्रतिशत	संख्या	प्रतिशत
अपाङ्गतानभएको	७,९६७	१७.८४	८,६४३	१७.९४	१६,६१०	१७.८९
शारीरिक अपाङ्गता	७६	०.९३	७७	०.८७	१५३	०.९०
दृष्टि सम्बन्धि अपाङ्गता	२१	०.२६	२७	०.३१	४८	०.२८
श्रवण सम्बन्धि अपाङ्गता	३६	०.४४	३२	०.३६	६८	०.४०
श्रवण दृष्टि सम्बन्धि अपाङ्गता	२	०.०२	२	०.०२		०.००
स्वर बोलाई	१९	०.२३	२७	०.३१	४६	०.२७
मानसिक	२	०.०२	४	०.०५	६	०.०४
बौद्धिक अपाङ्गता	७	०.०९	३	०.०३	१०	०.०६
बहु अङ्ग अपाङ्गता	१३	०.१६	१२	०.१४	२५	०.१५
तिनपाटन	८,१४३	१००	८,८२७	१००	१६,९६६	१००

स्रोत: राष्ट्रिय जनगणनाको प्रतिवेदन: २०६८

शिक्षा

तालिका नं. १२: साक्षरता

वडा नं.	पुरुष		महिला		जम्मा	
	साक्षर	निरक्षर	साक्षर	निरक्षर	साक्षर	निरक्षर
१	७९.२	२०.८	६७.७६	३२.२४	७५.६५	२४.३५
२	८७.४३	१२.५७	७४.३३	२५.६७	८२.०७	१७.९३
३	८४.२९	१५.७१	६८.७८	३१.२२	७८.६७	२१.३३
४	८५.७५	१४.२५	७७.९८	२२.०२	८४.०३	१५.९७
५	८७.८८	१२.१२	८२.५७	१७.४३	८८.०५	११.९५
६	७५.४७	२४.५३	६६.३७	३३.६३	७२.२२	२७.७८
फिक्कल	८२.७४	१७.२६	७२.१४	२७.८६	७९.५३	२०.४७

श्रोत: भूकम्प प्रभावित आवास पुनः निर्माण लगत संकलन कार्यक्रम, २०७४, केन्द्रीय तथ्याङ्क विभाग

तालिका नं. १३: तहगत शिक्षक विवरणा

(शैक्षिक वर्ष २०७३)

शिक्षक	प्रथम श्रेणी	द्वितीय श्रेणी	तृतीय श्रेणी	अस्थायी	राहत
माध्यमिक	१	०	५	१	१५
आधारभूत तह शिक्षक					
प्राथमिक	०	२२	१०	३३	६८

शिक्षक		प्रथम श्रेणी	द्वितीय श्रेणी	तृतीय श्रेणी	अस्थायी	राहत
	निम्न माध्यमिक	०	१	६	४	१६
उच्च माध्यमिक	दरबन्दिमा कार्यरत			अनुदानमा कार्यरत		
	२			१४		

स्रोत: जिल्ला शिक्षा कार्यालय, सिन्धुली

तालिका नं. ९४: तहगत विद्यार्थी विवरण

(शैक्षिक वर्ष २०७३)

विद्यालय	विद्यालय संख्या	विद्यार्थी	विद्यार्थी	छात्रा	दलित	अपाङ्ग
प्रारम्भिक बाल विकास केन्द्र	४०	४६०				
आधारभूत						
	प्राथमिक	३६	३५८२	१८४०	९०२	२५
	निम्न माध्यमिक	६	१९०६	१११२	३२७	१६
माध्यमिक			९७३	५२०	१३२	३
	साधारण	१२	९७३	५२०	१३२	३
	प्राविधिक	०				
विशेष विद्यालय		०				
श्रोत कक्षा		०				
कक्षा ११ र १२			४४९			

स्रोत: जिल्ला शिक्षा कार्यालय, सिन्धुली

तालिका नं. ९५: उच्च शिक्षा हासिल गरेका जनसंख्या वितरण

उत्तिर्ण गरेको तह	तह				
	प्रमाण पत्र	स्नातक	स्नातकोत्तर	पिएचडि	जम्मा
मानविकी र कला	४६	१२	७	०	६५
व्यापार र प्रशासन	११	१	०	०	१२
शिक्षा	१६५	३८	३	०	२०६
विज्ञान	४	३	१	०	८
स्वास्थ्य	४	०	०	०	४
इन्जिनियरि, उद्योग र निर्माण	१	०	०	०	१
कानून	५	०	०	०	५
सामाजिक र व्यवहारिक विज्ञान	५	५	१	०	११
गणित तथा तथ्याङ्क	२	१	०	०	३

उत्तिर्ण गरेको तह	तह				
	प्रमाण पत्र	स्नातक	स्नातकोत्तर	पिएचडि	जम्मा
कृषि, वन तथा माछापालन	१	०	०	०	१
उल्लेख नभएको	८८	१०	२	१	१०१
जम्मा	३३२	७०	१४	१	४१७

स्रोत: राष्ट्रिय जनगणनाको प्रतिवेदन: २०६८

आवासीय घर

भूकम्प प्रभावित आवास पूनः निर्माण लगत संकलनको क्रममा कमलामाई नगरपालिका क्षेत्रमा क्षति भएका घर, क्षति नभएका घर हरुको जग, छाना भूई लगायत सुपर स्टक्चर, बनावटको आकार लगायत कस्ता प्रकृतिका घरहरु बढि जोखिम पूर्ण भई भत्किए भनेर लगत संकलन गरिएको थियो। सिन्धुली जिल्लाको परिवेशमा भित्रि मधेश क्षेत्रमा, खोंच क्षेत्रमा काठका घर हुने र महाभारत पर्वत क्षेत्री तर्फ माटो ढुङ्गाका घर हुने भएकाले घरको जग र भूईको बनावट मात्र अध्ययनका विषय हुन सक्छ, अन्य प्रकृतिको बारेमा स्वत नै अनुमान लगाउन सकिने या लागु नहुने भएकाले यहाँ जग र भूईको बर्गिकरण मात्र समावेश गरिएको छ।

तालिका नं. १६: घरको जगको किसिम र अवस्था

गणनाको समयमा भवनको अवस्था	घरको जगको किसिम					जम्मा
	माटोको जोडाईमा पाकेको इटा	सिमेन्ट जोडाईमा इटा ढुङ्गा छापेको	ढलान पिलर	खम्बा गाडेको	अन्य	
क्षति भई भन्वावशेष हटाएको	१८५	४	०	१	०	१९८
क्षति भई भन्वावशेष नहटाएको	२१४	३	०	१	०	२१८
पहिरोले पुरिएको	०	०		०	०	०
भन्वावशेष हटाएको र पुन निर्माण भई सकेको	११९	४	१	८	०	१३२
क्षति भई प्रयोग गर्न छाडेको	८२७	११	०	१३	०	८५१
क्षति भई जोखिम पूर्णरूपमा प्रयोग भई रहेको	१,०६८	१४	३	२७	०	१,११२
क्षति भई मर्मत गरेर प्रयोग भई रहेको	१,२२१	२४	०	५४	०	१,२९९
क्षति नभएका	२०५	३	२	५१	१	२६२
जम्मा	३,८३९	६३	६	१६३	१	४,०७२

श्रोत: भूकम्प प्रभावित आवास पूनः निर्माण लगत संकलन कार्यक्रम, २०७४, केन्द्रीय तथ्याङ्क विभाग

तालिका नं. १७: घरको भूईको बनावट र अवस्था

गणनाको समयमा भवनको अवस्था	घरको भूईको बनावट					जम्मा
	माटो	ईटा ढुङ्गा छापेको	काठ	कक्रिट स्त्याव	अन्य	
क्षति भई भन्वावशेष हटाएको	१९८	०	०	०	०	१९८
क्षति भई भन्वावशेष नहटाएको	२१७	०	०	१	०	२१८
पहिरोले पुरिएको						
भन्वावशेष हटाएको र पुन निर्माण भई सकेको	१३१	०	०	१	०	१३२
क्षति भई प्रयोग गर्न छाडेको	८४५	०	०	५	१	८५१
क्षति भई जोखिम पूर्णरूपमा प्रयोग भई रहेको	१,०९०	३	१	१८	०	१,११२
क्षति भई मर्मत गरेर प्रयोग भई रहेको	१,२९४	०	०	४	१	१,२९९
क्षति नभएका	२५३	२	०	७	०	२६२
जम्मा	४,०२८	५	१	३६	२	४,०७२

श्रोत: भूकम्प प्रभावित आवास पुन: निर्माण लगत संकलन कार्यक्रम, २०७४, केन्द्रीय तथ्याङ्क विभाग

तालिका नं. १८: कृषि उत्पादन सम्बन्धि विवरण (क्षेत्रफल हेक्टर तथा उत्पादन मेट्रिक टन)

चैते		बर्षे		हाईब्रिड	
०	०	३७८	११७९	८	३८
हिउदे मकै		बर्षे मकै		बसन्ते मकै	
५६	१४९	२३५५	५७७०	१२	६
गहुँ		कोदो		फापर	
२५५	६२६	२१५२	१७०६	१०३	५१
मास		मुसुरो		सिमी	
५२	५२	११	११	३६	५८
वोडी		भटमास		गहत	
४४	७९	४४	५४	३५	४१
तोरी		सस्यु		भुसेतिल	
२२३	२०१	८७	९१	६३	५७
जुनार		सुन्तला		कागती	
७७	५०२	२७	१९८	६	२२
काको		फर्सी		ईस्कस	
१८	१७०	४३	४८५	२९	१९४
आलु (स्थानिय)		आलु (उन्नत)			
१९५	१७९०	८२	८४३		
आँप		लिचि		केरा	
८	९६	०	०	१६	१५२
भुईकटर					
३	३०				

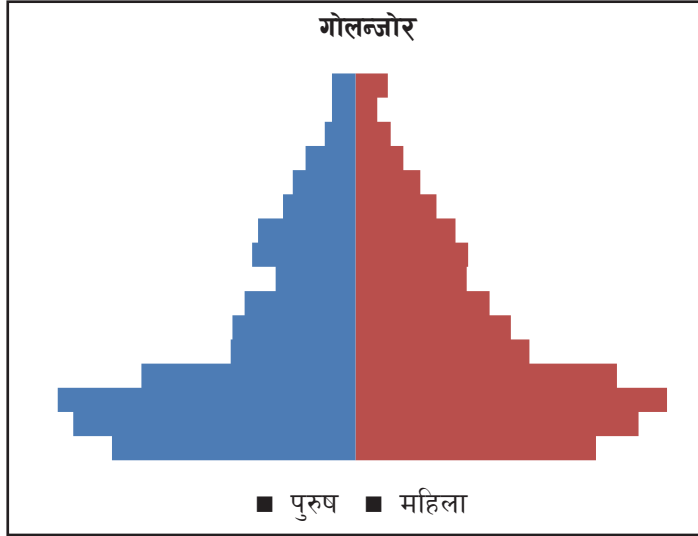
(बर्ष २०७३)

श्रोत: जिल्ला कृषि विकास कार्यालय सिन्धुली

गोलन्जोर गाउँपालिका

(क्षेत्रफल १९२ बर्ग किलो मि.)

सिन्धुली जिल्लाको सदरमुकाम भन्दा उत्तर तर्फ रहेका साविकका भिमेश्वर, बाशेश्वर, भुवनेश्वरी, वितिजोर, तिनकन्या, रतनचुरा, डुङ्भन्ज्याँड गाउँ विकास समितिहरूलाई मिलाएर गोलन्जोर गाउँपालिका निर्माण गरिएको छ। पश्चिमबाट पूर्व तर्फ बगिरहेको सुनकोशी नदिको दक्षिण तर्फ यो गाउँपालिका रहेको छ। नेपालको पूर्व पश्चिम पहाडी क्षेत्र जोड्ने मध्य पहाडी पूष्पलाल लोकमार्गको सिन्धुली खण्डको अधिकांश भाग यसै गाउँपालिका भित्र पर्दछ।



केन्द्र : ग्वालटार बजार

वडा संख्या: ७ (सात)

जनसंख्या : (२०६८ को जनगणना अनुसार) १९३२९

जनघनत्व : १००.६७ जना प्रति वर्ग किलो मिटर

सिमाना

पूर्व: फिक्कल गाउँपालिका र रामेछाप जिल्ला

पश्चिम: कमलामाई नगरपालिका र सुनकोशी गाउँपालिका

उत्तर: रामेछाप जिल्ला

दक्षिण: कमलामाई नगरपालिका र तीनपाटन गाउँपालिका

आन्तरिक आम्दानी : (साविक स्थानीय निकायहरूको रुपैयाँमा)

आ.व. २०७०/२०७१ को २५४६५५ आ.व. २०७१/२०७२, ४५४४६८

जनसंख्या र क्षेत्रफल (२०६८ को जनगणना अनुसार)

क्र.सं.	साविकका गाउँ विकास समिति	जनसंख्या	क्षेत्रफलबर्ग कि.मि.
१	भिमेश्वर	२२९८	१८
२	बाशेश्वर	३२००	२६
३	भुवनेश्वरी	२०३९	१६
४	वितिजोर	१९४२	२५

क्र.सं.	साविकका गाउँ बिकास समिति	जनसंख्या	क्षेत्रफलबर्ग कि.मि.
५	तिनकन्या	४१६९	४३
६	रतनचुरा	२८२१	२२
७	डुडभन्ज्याँड	२८६०	४२

गोलन्जोर गाउँपालिकावडा विभाजन

क्र.सं.	नयाँ गाउँपालिकाको वडा नं.	स्थानीय निकाय	
		गाउँ बिकास समिति	वडा नं.
१	१	डुडभन्ज्याँड	१, २, ३, ४, ५, ६, ७, ८, ९
२	२	वित्तजोर	१, २, ३, ४, ५, ६, ७, ८, ९
३	३	भुवनेश्वरी	१, २, ३, ४, ५, ६, ७, ८, ९
४	४	तिनकन्या	१, २, ३, ४, ५, ६, ७, ८, ९
५	५	रतनचुरा	१, २, ३, ४, ५, ६, ७, ८, ९
६	६	वाशेश्वर	१, २, ३, ४, ५, ६, ७, ८, ९
७	७	भिमेश्वर	१, २, ३, ४, ५, ६, ७, ८, ९

पूर्वाधार तथा श्रोत

१. शिक्षण संस्था

क्र.सं.	स्थानीय निकाय	प्रा.बि.	नि.मा.बि.	मा.बि.	उ.मा.बि.	स्नातक	स्नातकोत्तर
१	भिमेश्वर	४	२	०	१	१	०
२	वाशेश्वर	९	१	१	०	०	०
३	भुवनेश्वरी	५	०	०	१	०	०
४	वित्तजोर	६	१	१	०	०	०
५	तिनकन्या	६	२	१	१	०	०
६	रतनचुरा	६	१	०	२	०	०
७	डुडभन्ज्याँड	९	१	०	१	०	०

२. स्वास्थ्य संस्था

क्र.सं.	साविक स्थानीय निकाय	स्वास्थ्य केन्द्र	गोलन्जोर गाउँपालिकाको वडा नं.
१	भिमेश्वर	उप स्वास्थ्य चौकी	७
२	वाशेश्वर	उप स्वास्थ्य चौकी	६
३	भुवनेश्वरी	उप स्वास्थ्य चौकी	३
४	वित्तजोर	उप स्वास्थ्य चौकी	२
५	तिनकन्या	उप स्वास्थ्य चौकी	४
६	रतनचुरा	उप स्वास्थ्य चौकी	५
७	डुडभन्ज्याँड	उप स्वास्थ्य चौकी	१

३. खानेपानीको श्रोत

क्र.सं.	खानेपानीको श्रोत	स्थान	
		साविक स्थानीय निकाय	गोलन्जोर वडा नं.
१	वाक्सु खोला र ट्याड खोला	डुडभन्ज्याँड	१
२	रानीखोला	तिनकन्या	४
३	धाए, चुच्चे खोला	रतनचुरा	५
४	घोक्सीला खोला	बाशेश्वर	६

४. वन क्षेत्र

क्र.सं.	सामुदायिक वन	स्थानीय निकाय	वडा नं.	क्षेत्रफल
१	२ वटा	डुडभन्ज्याँड	१	२४५.७५ हेक्टर
२	ढुकुर सिङ सा.वन लगायत ३ वटा	भुवनेश्वरी	२	३३३.६६ हेक्टर
३	ठुलो चोर सा.वन लगायत ५ वटा	रतनचुरा	५	७०३.९१ हेक्टर
४	पारीजात सा.व.	भिमेश्वर	७	१४१.२५ हेक्टर
५	जनप्रगतिशील सा.वन लगायत ३ वटा	बाशेश्वर	६	२७७.७५ हेक्टर

५. खानेपानी प्रयोगको अवस्था

जनगणना पछि तथ्यांक उपलब्ध नभएको ।

६. सरसफाईको अवस्था

प्रत्येक परिवारको शौचालय रहेको छ ।

७. वित्तीय संस्था

क्र.सं.	साविक स्थानीय निकाय	सहकारी संस्था	फाईनान्स	विकास बैंक	बैंक
१	भिमेश्वर	२	१	१	०
२	बाशेश्वर	१०	०	०	०
३	भुवनेश्वरी	१	०	१	०
४	वितिजोर	१	०	०	०
५	तिनकन्या	११	०	०	०
६	रतनचुरा	१	०	०	०
७	डुडभन्ज्याँड	३	०	०	०

८. बिद्युत सेवा (प्रतिशत)

क्र.सं.	साविक स्थानीय निकाय	लघु जलबिद्युत	सोलारबाट	केन्द्रीय प्रसारण	बिद्युत सेवा प्राप्त गर्ने कूल
१	भिमेश्वर	०	१	८१.७०	८२.७०
२	बाशेश्वर	०	१२.५८	५१.१३	६३.७१
३	भुवनेश्वरी	०	१६.४४	७८.८९	८५.३३
४	वितिजोर	०	५९.३१	११.४६	७०.७७

क्र.सं.	साविक स्थानीय निकाय	लघु जलबिद्युत	सोलारबाट	केन्द्रीय प्रसारण	बिद्युत सेवा प्राप्त गर्ने कूल
५	तिनकन्या	०	५६.१४	०	५६.१४
६	रतनचुरा	०	२३.९१	३१.९३	५५.८४
७	डुडभन्ज्याँड	०	६३.१४	०	६३.१४

५. खुला क्षेत्र

क्र.सं.	साविक स्थानीय निकाय	क्षेत्रफल(बर्ग किलो मि.)
१	भिमेश्वर	१ कि.मी
२	बाशेश्वर	६ रोपनी
३	भुवनेश्वरी	१५ कि.मी
४	वितिजोर	२ रोपनी
५	तिनकन्या	३.६ कि.मी
६	रतनचुरा	०
७	डुडभन्ज्याँड च्याक्टार गाँउ	

१०. व्यापारिक क्षेत्र

क्र.सं.	साविक स्थानीय निकाय	मूख्य बजार
१	भिमेश्वर	खुर्कोट
२	बाशेश्वर	०
३	भुवनेश्वरी	ग्वालटार
४	वितिजोर	०
५	तिनकन्या	०
६	रतनचुरा	खनियाखर्क

११. सडक (किमी)

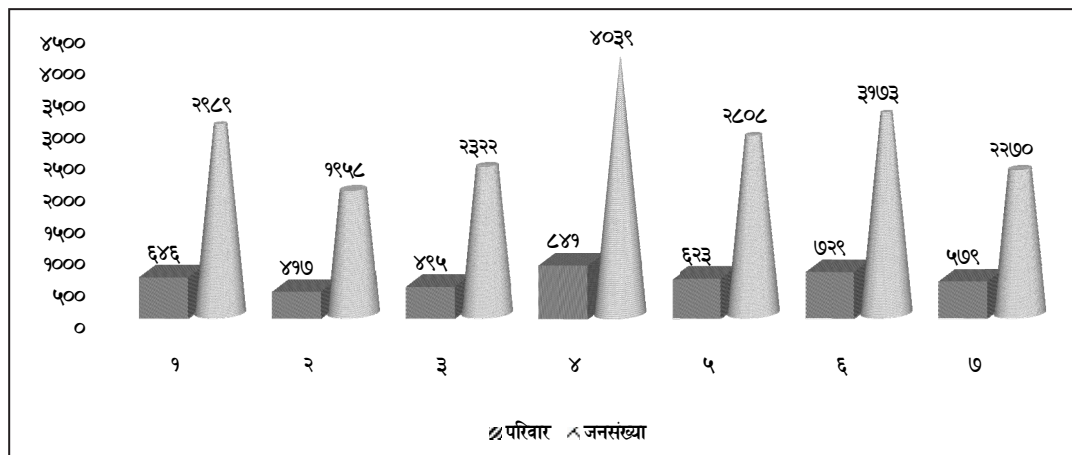
क्र.सं.	साविक स्थानीय निकाय	पिच सडक	ग्राभेल	कच्ची
१	भिमेश्वर	१२ कि.मी.		५ कि.मी.
२	बाशेश्वर	७ कि.मी		१७ कि.मी
३	भुवनेश्वरी	४ कि.मी.		१ कि.मी.
४	वितिजोर	३ कि.मी.		१६ कि.मी.
५	तिनकन्या	० कि.मी.		८३ कि.मी.
६	रतनचुरा	१० कि.मी.		२५ कि.मी.
७	डुडभन्ज्याँड	३		७ कि.मी.

१२. विविध ढल निकास व्यवस्था

क्र.सं.	साविक स्थानीय निकाय	ढलको लम्वाई
१	भिमेश्वर	१२ कि.मी
२	बाशेश्वर	७ कि.मी

क्र.सं.	साविक स्थानीय निकाय	ढलको लम्वाई
३	भुवनेश्वरी	४ कि.मी
४	वित्तजोर	३ कि.मी
५	रतनचुरा	१० कि.मी

तालिका नं. ९९: घर, परिवार, जनसंख्या, परिवार आकारको वडागत वितरण



वडा नं.	घर संख्या	परिवारमुलीको लिङ्ग			जनसंख्या	परिवारको आकार
		पुरुष	महिला	जम्मा		
१	६५८	५१८	१२८	६४६	२९८९	४.६३
२	५०५	३६४	५३	४१७	९९५८	४.७०
३	५२०	३५२	१४३	४९५	२३२२	४.६९
४	९५१	६६६	१७५	८४१	४०३९	४.८०
५	६७२	४४०	१८३	६२३	२२०८	४.५१
६	८३४	५४९	१८०	७२९	३९७३	४.३५
७	६९५	४२१	१५८	५७९	२२७०	३.९२
गोलन्जोर	४८३५	३३१०	१०२०	४३३०	१९५५९	४.५

श्रोत: भूकम्प प्रभावित आवास पुनः निर्माण लगत संकलन कार्यक्रम, २०७४, केन्द्रीय तथ्याङ्क विभाग

तालिका नं. १००: धर्म, भाषा, जातजातिका आधारमा जनसंख्या (५ वटा)

धर्म	संख्या	प्रतिशत	भाषा	संख्या	प्रतिशत	जात जाति	संख्या	प्रतिशत
हिन्दु	१६२२१	८३.९२	नेपाली	१५०९६	७८.१	मगर	३९९६	२०.६७
बौद्ध	२७०१	१३.९७	मगर	२५६२	१३.२५	क्षेत्री	३५५२	१८.३८
प्रकृति	२३५	१.२२	तामाङ	७८६	४.०७	सार्की	२०९६	१०.८४

धर्म	संख्या	प्रतिशत	भाषा	संख्या	प्रतिशत	जात जाति	संख्या	प्रतिशत
क्रिश्चियन	१२५	०.६५	हायु	२७२	१.४१	नेवार	१८८३	९.७४
नखुलेको	४४	०.२३	माझी	२०४	१.०६	ब्राम्हण	१४३२	६७.०४

स्रोत: राष्ट्रिय जनगणनाको प्रतिवेदन: २०६८

तालिका नं. १०१: उमेर समुह वर्षगत जनसंख्या

उमेर समुह वर्ष	पुरुष	महिला	जम्मा
० - ४	९५०	८७७	१८२७
५ - ९	११०१	११४९	२२५०
१० - १४	१३३६	१३४७	२६८३
१४ - १९	१०८७	११००	२१८७
२० - २४	६६७	८२७	१४९४
२५ - २९	५५८	६४९	१२०७
३० - ३४	५२४	६५७	११८१
३५ - ३९	४६८	५८५	१०५३
४० - ४४	५१२	५१८	१०३०
४५ - ४९	४९७	५२५	१०२२
५० - ५४	४६३	४७४	९३७
५५ - ५९	३४७	३३८	६८५
६० - ६४	३०५	३४९	६५४
६५ - ६९	२३७	२६३	५००
७० - ७४	२०६	१९८	४०४
७५ भन्दा माथि	२२७	२१८	४४५
जम्मा	९४८५	१००७४	१९५५९

श्रोत: भूकम्प प्रभावित आवास पुनः निर्माण लगत संकलन कार्यक्रम, २०७४, केन्द्रीय तथ्याङ्क विभाग

तालिका नं. १०२: परिवारमुलीको जातियता (१ प्रतिशत भन्दा बढि भएका)

जात जाति	संख्या	प्रतिशत	सचिती प्रतिशत
मगर	८४२	१९.४५	१९.४५
क्षेत्री	८२३	१९.०१	३८.४५
नेवार	४६३	१०.६९	४९.१५
सार्की	४४७	१०.३२	५९.४७
ब्राम्हण	४०६	९.३८	६८.८५
तामाङ	२४५	५.६६	७४.५
दमाई	२२१	५.१	७९.६१

जात जाति	संख्या	प्रतिशत	सचिती प्रतिशत
ठकुरी	२००	४.६२	८४.२३
कामी	१४९	३.४४	८७.६७
माभी	११५	२.६६	९०.३२
घर्ति	१०८	२.४९	९२.८२
सुनुवार	१०४	२.४	९५.२२
हायु	८५	१.९६	९७.१८

श्रोत: भूकम्प प्रभावित आवास पूनः निर्माण लगत संकलन कार्यक्रम, २०७४, केन्द्रीय तथ्याङ्क विभाग

तालिका नं. १०३: अक्सर बसोवास गर्ने र अनुपस्थित जनसंख्या वडागत वितरण

वडा नं.	अक्सर बसोवास गर्ने			अनुपस्थित स्वदेश		अनुपस्थित विदेश		अज्ञात	
	पुरुष	महिला	जम्मा	पुरुष	महिला	पुरुष	महिला	पुरुष	महिला
१	१५०७	१४८२	२९८९	२४२	१७८	७९	४	०	
२	९३४	१०२४	१९५८	६१	४४	६१	३	०	
३	११२६	११९६	२३२२	१७९	१४०	८२	१५	३	
४	१९४७	२०९२	४०३९	४३६	३८७	१६९	१६	८	
५	१३४६	१४६२	२८०८	२८४	२११	९२	८	९	
६	१५६०	१६१३	३१७३	३४८	२०१	५५	५	०	
७	१०६५	१२०५	२२७०	३५१	१६९	८३	२०	०	
गोलन्जोर	९४८५	१००७४	१९५५९	१९०१	१३३०	६२१	७१	२०	०

श्रोत: भूकम्प प्रभावित आवास पूनः निर्माण लगत संकलन कार्यक्रम, २०७४, केन्द्रीय तथ्याङ्क विभाग

अपाङ्गता

भूकम्प प्रभावित आवास पूनः निर्माण लगत संकलन कार्यक्रमबाट अपाङ्गता सम्बन्धि विवरण लिने प्रयास गरिएको थियो । परिवारको सदस्यहरूमा कुनै प्रकारको अपाङ्गता भए नभएको एकिन गरेर भएको भए कस्तो प्रकारको परिचपत्र पाउनु भएको छ भनेर प्रश्न सोधिएको थियो । सामान्यतया अपाङ्गता सम्बन्धि विवरण सम्बेदनसिल हुने भएकाले तथा अपाङ्गताको अन्तराष्ट्रिय स्तरको वर्गिकरणको आधारमा नै यस्तो विवरण संकलन गरिने भएता पनि सामाजिक सुरक्षाको कार्यक्रम संग प्रत्यक्ष जोडिएको यस गणनामा भने सामान्य प्रकारको प्रश्न सोधिएको थियो ।

तालिका नं. १०४: अपाङ्गता

वडा नं.	अपाङ्गता						जम्मा
	नभएका	रातो कार्ड पाएका	निलो कार्ड पाएका	पहेलो कार्ड पाएका	सेतो कार्ड पाएका	कार्ड नपाएका	
१	२९६९	४	१	२	२	११	२९८९

वडा नं.	अपाङ्गता						जम्मा
	नभएका	रातो कार्ड पाएका	निलो कार्ड पाएका	पहेलो कार्ड पाएका	सेतो कार्ड पाएका	कार्ड नपाएका	
२	१८६१	४	२	३	२	८६	१९५८
३	२२७१	२		८	८	३३	२३२२
४	४००७	२	६	२	५	१७	४०३९
५	२७७२	३	४	४	१	२४	२८०८
६	३१३७	३	१	४	३	२५	३१७३
७	२२४६	३	२		४	१५	२२७०
गोलन्जोर	१९२६३	२१	१६	२३	२५	२११	१९५५९

श्रोत: भूकम्प प्रभावित आवास पूनः निर्माण लगत संकलन कार्यक्रम, २०७४, केन्द्रीय तथ्याङ्क विभाग

तालिका नं. १०५: अपाङ्गताको स्तरीय वर्गिकरण अनुसारको विवरण

अपाङ्गताको प्रकार	पुरुष		महिला		जम्मा	
	संख्या	प्रतिशत	संख्या	प्रतिशत	संख्या	प्रतिशत
अपाङ्गता नभएको	९,०८०	९६.६०	९,६६५	९७.३४	१८,७४५	९६.९८
शारीरिक अपाता	१५९	१.६९	११३	१.१४	२७२	१.४१
दृष्टि सम्बन्धि अपाङ्गता	३९	०.४१	३१	०.३१	७०	०.३६
श्रवण सम्बन्धि अपाङ्गता	३२	०.३४	३६	०.३६	६८	०.३५
श्रवण दृष्टि सम्बन्धि अपाङ्गता	५	०.०५	३	०.०३	८	०.०४
स्वर बोलाई	४६	०.४९	५०	०.५०	९६	०.५०
मानसिक	६	०.०६	५	०.०५	११	०.०६
बौद्धिक अपाङ्गता	८	०.०९	७	०.०७	१५	०.०८
बहु अङ्ग अपाङ्गता	२५	०.२७	१९	०.१९	४४	०.२३
गोलन्जोर	९,४००	१००.००	९,९२९	१००.००	१९,३२९	१००.००

स्रोत: राष्ट्रिय जनगणनाको प्रतिवेदन: २०६८

शिक्षा

तालिका नं. १०६: साक्षरता

वडा नं.	पुरुष		महिला		जम्मा	
	साक्षर	निरक्षर	साक्षर	निरक्षर	साक्षर	निरक्षर
१	८०.६२	१९.३८	६४.९१	३५.०९	७५.३२	२४.६८
२	७४.७३	२५.२७	६४.९४	३५.०६	७१.८४	२८.१६
३	८४.६४	१५.३६	६८.६५	३१.३५	७९.५	२०.५

वडा नं.	पुरुष		महिला		जम्मा	
	साक्षर	निरक्षर	साक्षर	निरक्षर	साक्षर	निरक्षर
४	८०.६४	१९.३६	६६.८७	३३.१३	७८.९६	२१.८४
५	८९.६	१०.४	८२.०८	१७.९२	८७.९	१२.१
६	८६.०३	१३.९७	७२.७२	२७.२८	८९.९९	१०.०१
७	९०.४२	९.५८	७५.६८	२४.३२	८५.९	१४.१
गोलन्जोर	८३.७८	१६.२२	७०.८	२९.२	८०.३	१९.७

श्रोत: भूकम्प प्रभावित आवास पूनः निर्माण लगत संकलन कार्यक्रम, २०७४, केन्द्रीय तथ्याङ्क विभाग

तालिका नं. १०७: तहगत शिक्षक विवरण (शैक्षिक वर्ष २०७३)

शिक्षक	प्रथम श्रेणी	द्वितीय श्रेणी	तृतीय श्रेणी	अस्थायी	राहत
माध्यमिक	०	१	१०	४	१२
आधारभूत तह शिक्षक					
प्राथमिक	३	२६	२०	३०	७७
निम्न माध्यमिक	०	३	४	१३	१९
उच्च माध्यमिक			अनुदानमा कार्यरत		
	७		१०		

स्रोत: जिल्ला शिक्षा कार्यालय, सिन्धुली

तालिका नं. १०८: तहगत विद्यार्थी विवरण (शैक्षिक वर्ष २०७३)

विद्यालय	विद्यालय संख्या	विद्यार्थी	विद्यार्थी	छात्रा	दलित	अपाङ्ग
प्रारम्भिक बाल विकास केन्द्र	५१	५१४				
आधारभूत						
प्राथमिक	४६	३१३५	१५६३	८९१	४५	
निम्न माध्यमिक	७	१६०८	८५८	११०	१६	
माध्यमिक			७८१	४१७	१४०	७
साधारण	९	७८१	४१७	१४०	७	
प्राविधिक	०					
विशेष विद्यालय	०					
श्रोत कक्षा	०					
कक्षा ११ र १२			२७९			

स्रोत: जिल्ला शिक्षा कार्यालय, सिन्धुली

तालिका नं. १०९: उच्च शिक्षा हासिल गरेका जनसंख्या वितरण

उत्तिर्ण गरेको तह	तह			
	प्रमाण पत्र	स्नातक	स्नातकोत्तर	जम्मा
मानविकी र कला	८१	३२	१३	१२६
व्यापार र प्रशासन	६	५	०	११
शिक्षा	२१५	३६	१३	२६४
विज्ञान	२	३	१	६
स्वास्थ्य	८	४	०	१२
इन्जिनियरि, उद्योग र निर्माण	२	१	०	३
कानून	१	०	०	१
सामाजिक र व्यवहारिक विज्ञान	६	१३	३	२२
गणित तथा तथ्याङ्क	४	२	२	८
कृषि, वन तथा माछापालन	२	०	०	२
उल्लेख नभएको	१३२	२२	१	१५५
जम्मा	४५९	११८	३३	६१०

स्रोत: राष्ट्रिय जनगणनाको प्रतिवेदन: २०६८

आवासीय घर

भूकम्प प्रभावित आवास पूनः निर्माण लगत संकलनको क्रममा कमलामाई नगरपालिका क्षेत्रमा क्षति भएका घर, क्षति नभएका घर हरुको जग, छाना भूई लगायत सुपर स्टक्चर, बनावटको आकार लगायत कस्ता प्रकृतिका घरहरु बढि जोखिम पूर्ण भई भत्किए भनेर लगत संकलन गरिएको थियो । सिन्धुली जिल्लाको परिवेशमा भित्रि मधेश क्षेत्रमा, खोच क्षेत्रमा काठका घर हुने र महाभारत पर्वत क्षेत्री तर्फ माटो ढुङ्गाका घर हुने भएकाले घरको जग र भूईको बनावट मात्र अध्ययनका विषय हुन सक्छ, अन्य प्रकृतिको बारेमा स्वत नै अनुमान लगाउन सकिने या लागु नहुने भएकाले यहाँ जग र भूईको बर्गिकरण मात्र समावेश गरिएको छ ।

तालिका नं. ११०: घरको जगको किसिम र अवस्था

गणनाको समयमा भवनको अवस्था	घरको जगको किसिम					जम्मा
	माटोको जोडाईमा पाकेको इटा	सिमेन्ट जोडाईमा ईटा ढुङ्गा छापेको	ढलान पिलर	खम्बा गाडेको	अन्य	
क्षति भई भन्वावशेष हटाएको	१६०	४	०	३	०	१६७
क्षति भई भन्वावशेष नहटाएको	२४०	५	०	०	०	२४५
पहिरोले पुरिएको						
भन्वावशेष हटाएको र पुन निर्माण भई सकेको	८४	४	०	३	१	९२

गणनाको समयमा भवनको अवस्था	घरको जगको किसिम					जम्मा
	माटोको जोडाईमा पाकेको इटा	सिमेन्ट जोडाईमा ईटा ढुङ्गा छापेको	ढलान पिलर	खम्बा गाडेको	अन्य	
क्षति भई प्रयोग गर्न छाडेको	१,६२२	३४	०	२१	०	१,६७७
क्षति भई जोखिम पूर्णरूपमा प्रयोग भई रहेको	१,११०	४६	४	३२	२	१,१९४
क्षति भई मर्मत गरेर प्रयोग भई रहेको	१,२६०	३८	१०	५५	१	१,३६४
क्षति नभएका	४३	१२	३०	९	२	९६
जम्मा	४,५१९	१४३	४४	१२३	६	४,८३५

श्रोत: भूकम्प प्रभावित आवास पूनः निर्माण लगत संकलन कार्यक्रम, २०७४, केन्द्रीय तथ्याङ्क विभाग

तालिका नं. १११: घरको भूईको बनावट र अवस्था

गणनाको समयमा भवनको अवस्था	घरको भूईको बनावट					जम्मा
	माटो	ईटा ढुङ्गा छापेको	काठ	कक्रिट स्ल्याब	अन्य	
क्षति भई भन्वावशेष हटाएको	१६३	१	०	३	०	१६७
क्षति भई भन्वावशेष नहटाएको	२४२	०	०	३	०	२४५
पहिरोले पुरिएको	०	०	०	०	०	०
भन्वावशेष हटाएको र पुन निर्माण भई सकेको	८६	०	०	६	०	९२
क्षति भई प्रयोग गर्न छाडेको	१६३४	०	०	४२	१	१६७७
क्षति भई जोखिम पूर्णरूपमा प्रयोग भई रहेको	११४५	१	०	४८	०	११९४
क्षति भई मर्मत गरेर प्रयोग भई रहेको	१३२४	३	०	३७	०	१३६४
क्षति नभएका	५३	०	१	४२	०	९६
जम्मा	४,६४७	५	१	१८१	१	४,८३५

श्रोत: भूकम्प प्रभावित आवास पूनः निर्माण लगत संकलन कार्यक्रम, २०७४, केन्द्रीय तथ्याङ्क विभाग

तालिका नं. ११२: कृषि उत्पादन सम्बन्धि विवरण (क्षेत्रफल हेक्टर तथा उत्पादन मेट्रिक टन)

चैते		वर्षे		हाईब्रिड	
२१	६४	५७०	१७७९	१८	८२
हिउदे मकै		वर्षे मकै		बसन्ते मकै	
७	१९	२५९७	६४३६	२८	७
गहुँ		कोदो		फापर	
३४५	८७९	१५२४	१२०२	६४	३३

चैते	वर्षे		हाईब्रिड		
मास	मुसुरो		सिमी		
६५	६५	९	९	४४	७१
वोडी	भटमास		गहत		
४१	७३	३७	४५	२२	२५
तोरी	सस्यु		भुसेतिल		
१७१	१५६	४९	५१	६२	५६
जुनार	सुन्तला		कागती		
७७४	५०३२	१४६	१०६६	७	२२
काको	फर्सी		ईस्कूस		
३४	३२५	४५	५०५	४८	३२०
आलु (स्थानिय)	आलु (उन्नत)				
२९	२६९	१०२	१०५२		
आँप	लिचि		केरा		
९	१०८	९	४५	१४	१३४
भुईकटर					
११	१०८				

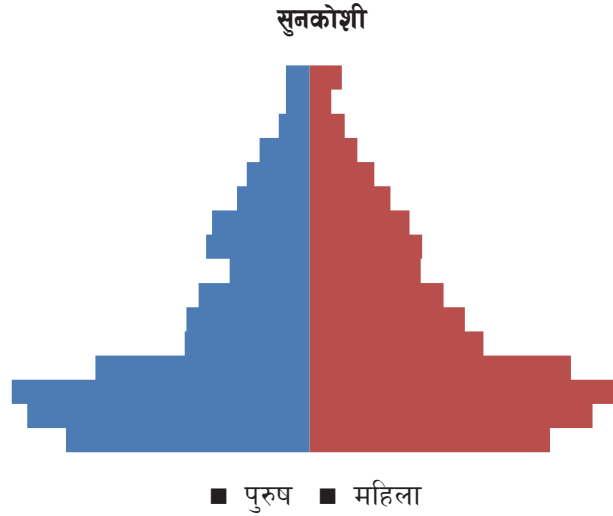
(वर्ष २०७३)

श्रोत: जिल्ला कृषि विकास कार्यालय सिन्धुली

सुनकोशी गाउँपालिका

(क्षेत्रफल १४९वर्ग किलो मि.)

सिन्धुली जिल्लाको उत्तर पश्चिम तर्फ रहेका साविकका कुशेश्वरदुम्जा, भागाभोली, रातमाटा, पूरानाभागाभोली, सितलपाटीर मभुवा गाउँ विकास समितिहरूलाई मिलाएर सुनकोशी गाउँपालिका निर्माण गरिएको छ। पश्चिमबाट पूर्व तर्फ बगिरहेको सुनकोशी नदिको दक्षिण तर्फ यो गाउँपालिका रहेको छ। यिनै सुनकोशी नदीको नामबाट यो गाउँपालिकाको नामाकरण गरिएको छ। नेपालको आधुनिक एव वातावरण मैत्री मनोरम बि पि लोक मार्गको ३५ किलो मिटर खण्ड यसै गाउँपालिका भित्र पर्दछ।



नाम : सुनकोशी गाउँपालिका केन्द्र : पुरानो भाँगाभोलीको रामटार वडा संख्या: ७
जनसंख्या : (२०६८ को जनगणना अनुसार) २१४७३, जनघनत्व : १४४ जना प्रति वर्ग किलो मिटर

सिमाना

पूर्व: गोलन्जोर गाउँपालिका र रामेछाप जिल्ला पश्चिम: काभ्रेपलान्चोक जिल्ला
उत्तर: रामेछाप जिल्ला दक्षिण: कमलामाई नगरपालिका र घ्याङलेख गाउँपालिका
आन्तरिक आम्दानी : (साविक स्थानीय निकायहरूको रुपैयाँमा)

आ.ब. २०७०/२०७१ को ३७६३१ आ.ब. २०७१/२०७२, ४५६०००

जनसंख्या (जनगणना २०६८ अनुसार) र क्षेत्रफल

क्र.सं.	साविक स्थानीय निकाय	जनसंख्या	क्षेत्रफलवर्ग कि.मि.
१	कुशेश्वर दुम्जा	४९६३	३०
२	भागाभोली रातमाटा	५३३७	३४
३	पूरानाभागाभोली	४७०७	३४
४	सितलपाटी	४०५८	२५

क्र.सं.	साबिक स्थानीय निकाय	जनसंख्या	क्षेत्रफलबर्ग कि.मि.
५	मभुवा	२३९८	२६

सुनकोशी गाउँपालिका विभाजन

क्र.सं.	सुनकोशी गाउँपालिका वडा नं.	साबिक स्थानीय निकाय	
		गाउँ विकास समिति	वडा नं.
१	१	कुशेश्वर दुम्जा	२,३,४,५ र ९
२	२	कुशेश्वर दुम्जा	१,६,७ र ८
३	३	भागाभोली रातमाटा	१-५
४	४	भागाभोली रातमाटा	६- ९
५	५	पूरानाभागाभोली	१ - ९
६	६	सितलपाटी	१ - ९
७	७	मभुवा	१ - ९

संस्थागत पूर्वाधार र श्रोत

१. शिक्षण संस्था

क्र.सं.	साबिक स्थानीय निकाय	प्रा.बि.	नि.मा.बि.	मा.बि.	उ.मा.बि.	स्नातक
१	कुशेश्वर दुम्जा	९	१		२	१
२	भागाभोली रातमाटा	६	३		२	१
३	पूरानाभागाभोली	६	४	-	१	-
४	सितलपाटी	४	३	१	१	-
५	मभुवा	६	१	-	१	-

२. स्वास्थ्य

क्र.सं.	साबिक स्थानीय निकाय	स्वास्थ्य संस्था	सुनकोशी गाउँपालिका
१	कुशेश्वर दुम्जा	स्वास्थ्य चौकी र आयुर्वेद केन्द्र	१
२	भागाभोली रातमाटा	स्वास्थ्य चौकी	२,३
३	पूरानाभागाभोली	स्वास्थ्य चौकी	४
४	सितलपाटी	स्वास्थ्य चौकी	५
५	मभुवा	स्वास्थ्य चौकी	६

३. खानेपानीको श्रोत

क्र.सं.	खानेपानीको श्रोत	स्थान	सुनकोशी गाउँपालिका वडा नं.
१	घ्याम्पेखोला	कुशेश्वर दुम्जा	१
२	गगटेखोला	भागाभोली रातमाटा	२ र ३
३	गगटे खोला	पूराना भागाभोली	४
४	धोवी खोला	सितलपाटी	५
५	धोवी खोला	मभुवा	६

४. वनक्षेत्र (निजी वन वाहेक)

क्र.सं.	सामुदायिक वन	साबिक स्थानीय निकाय	सुनकोशी गाउँपालिका वडा नं.	क्षेत्रफल बर्ग कि मि
१	सल्लेनी तारेवनिर सामुदायिक वन	कुशेश्वर दुम्जा-९	१	६८१.७६हे
२	श्रजनसिल सामुदायिक वन	कुशेश्वर दुम्जा-४	१	
३	महाभारत सामुदायिक वन	कुशेश्वर दुम्जा-७	१	
४	सालघारी सामुदायिक वन	भागाभोली रातमाटा-९	३	७९२ हे
५	सिम्पानी मरुवाडाडा सामुदायिक वन	भागाभोली रातमाटा-५		
६	देउराली सामुदायीक वन	भागाभोली रातमाटा	३	
७	फूलवारी सामुदायीक वन	भागाभोली रातमाटा	२	
८	लालिगुरास सामुदायीक वन	भागाभोली रातमाटा	२	
९	पेमाछेलिङ सामुदायीक वन	भागाभोली रातमाटा	२	
१०	कटुवापाखा सामुदायीक वन	भागाभोली रातमाटा	२	
११	पञ्चकन्या सामुदायीक वन	भागाभोली रातमाटा	२	
१२	लप्सेखोला सामुदायीक वन	पूराना भागाभोली	४	
१३	भगवती सामुदायीक वन	पूराना भागाभोली	४	
१४	सहस्रधारा सामुदायीक वन	पूराना भागाभोली	४	
१५	हरियाली सामुदायीक वन	पूराना भागाभोली	४	
१६	गोरीशंकर सामुदायीक वन	पूराना भागाभोली	४	
१७	चिसापानी सामुदायीक वन	पूराना भागाभोली	४	
१८	ईन्द्रमाला सामुदायीक वन	सितलपाटी	५	३७४.५हे
१९	ग्रामकाली सामुदायीक वन	सितलपाटी	५	
२०	हायूडाडा सामुदायीक वन	सितलपाटी	५	
२१	लोसेडाडा सामुदायीक वन	मभुवा	६	
२२	त्रिनेत्र सामुदायीक वन	मभुवा	६	
२३	लालिगुरास सामुदायीक वन	मभुवा	६	५८७.५हे
२४	सिन्धुलीगढी सामुदायीक वन	जलकन्या	७	
२५	प्रतापरानीवन सामुदायीक वन	जलकन्या	७	
२६	जलकन्या सामुदायीक वन	जलकन्या	७	
२७	रक्तमाला सामुदायीक वन	जलकन्या	७	
२८	पारिजात सामुदायीक वन	भमेश्वर	८	५११हे
२९	पञ्चकन्या सामुदायीक वन	भमेश्वर	८	
३०	वराहीदेवी जोगीडाडा सामुदायीक वन	भमेश्वर	८	
३१	लालुपाते सामुदायीक वन	भमेश्वर	८	
३२	तारेभिर सामुदायीक वन	भमेश्वर	८	
३३	सेतिदेवी सामुदायीक वन	भमेश्वर	८	

क्र.सं.	सामुदायिक बन	साबिक स्थानीय निकाय	सुनकोशी गाउँपालिका वडा नं.	क्षेत्रफल बर्ग कि मि
३४	९ वटा कवुलियती वन	कुशेश्वर दुम्जा-१,२,३	१	१२६.३५हे
३५	१० वटा कवुलियती वन	भागाभोली रातमाटा-१,९	२ र ३	७०.३२हे
३६	४६ वटा कवुलियती वन	सितलपाटी-१,२,४, ५ र ९	५	३४२.७३हे
३७	४६ वटा कवुलियती वन	मभुवा-१,२,३,५,६,८, र ९	६	३६५.७६हे

५. सिचाईको श्रोत

क्र.सं.	सिचाईको श्रोत	साबिक स्थानीय निकाय	सुनकोशी गाउँपालिका वडा नं.
१	घ्याम्पेखोला, धमिलेखोला, घट्टेखोला, रोसी खोला सुनकोशी	कुशेश्वर दुम्जा	१
२	गगटेखोला, धमिले खोला, सुनकोशी	भागाभोली रातमाटा	२ र ३
३	गगटे खोला, भेटे खोला, सुनकोशी	पूराना भागाभोली	४
४	धोवी खोला, अरुवोटे खोला, सुनकोशी	सितलपाटी	५
५	धोवी खोला, गगरी खोला	मभुवा	६

६. खानेपानी प्रयोगको अवस्था

क्र.सं.	साबिक स्थानीय निकाय	खानेपानी पहुँचको अवस्था	श्रोत
१	कुशेश्वर दुम्जा	९० प्रतिशत	पाइप, खोला, सुनकोशी, कुवा
२	भागाभोली रातमाटा	८१ प्रतिशत	पाइप, खोला, सुनकोशी, कुवा
३	पूराना भागाभोली	७९ प्रतिशत	पाइप, खोला, सुनकोशी, कुवा
४	सितलपाटी	७८ प्रतिशत	पाइप, खोला, सुनकोशी, कुवा
५	मभुवा	८८ प्रतिशत	पाइप, खोला, कुवा

७. बैंक तथा वित्तीय संस्था

क्र.सं.	साबिक स्थानीय निकाय	सहकारी संस्था	फाईनान्स	विकास बैंक	बैंक
१	कुशेश्वर दुम्जा	९	-	-	-
२	भागाभोली रातमाटा	९	-	१	१
३	पूराना भागाभोली	१	-	-	-
४	सितलपाटी	३	-	-	-
५	मभुवा	१	-	-	-

८. बिद्युत सेवा (प्रतिशत)

क्र.सं.	साबिक स्थानीय निकाय	लघु जलबिद्युत	सोलारबाट	केन्द्रीय प्रसारणबाट	बिद्युत सेवा प्राप्त गर्ने कूल
१	कुशेश्वर दुम्जा	१४	६०	-	७४
२	भागाभोली रातमाटा	-	६२	-	६२

क्र.सं.	साबिक स्थानीय निकाय	लघु जलबिद्युत	सोलारबाट	केन्द्रीय प्रसारणबाट	बिद्युत सेवा प्राप्त गर्ने कूल
३	पूराना भागाभोली	-	६०	-	६०
४	सितलपाटी	३०	१४	४४	८८
५	मभुवा	-	-	९८	९८

९. खुलाक्षेत्र

क्र.सं.	साबिक स्थानीय निकाय	स्थान	क्षेत्रफलबर्ग किलो मिटर
१	कुशेश्वर दुम्जा	कमेरे, अर्चले, सातदोवाटो	०.०५
२	भागाभोली रातमाटा	सादीडाडा र रातोडाडा	१.००
३	पूराना भागाभोली	पूराना भागाभोली	१.२५
४	सितलपाटी	भूमेटार, रातोडाडा, खाल्टे, गउखर्क, अमारे	०.०७
५	मभुवा	मभुवा	१.२५

१०. व्यापारिक क्षेत्र

क्र.सं.	साबिक स्थानीय निकाय	मुख्य बजार
१	कुशेश्वर दुम्जा	आँपघारी, गजुलीदह, नेपालथोक
२	भागाभोली रातमाटा	रातमाटा
३	पूराना भागाभोली	गैरीपुछर, रामटार
४	सितलपाटी	खाल्टे
५	मभुवा	मभुवा

११. सडक

क्र.सं.	साबिक स्थानीय निकाय	पिच सडक	ग्राभेल	कच्ची
१	कुशेश्वर दुम्जा	१५	०	५०
२	भागाभोली रातमाटा	३	०	३०
३	पूराना भागाभोली	३	१०	२५
४	सितलपाटी	७	१	४०
५	मभुवा	०.५	०	३५

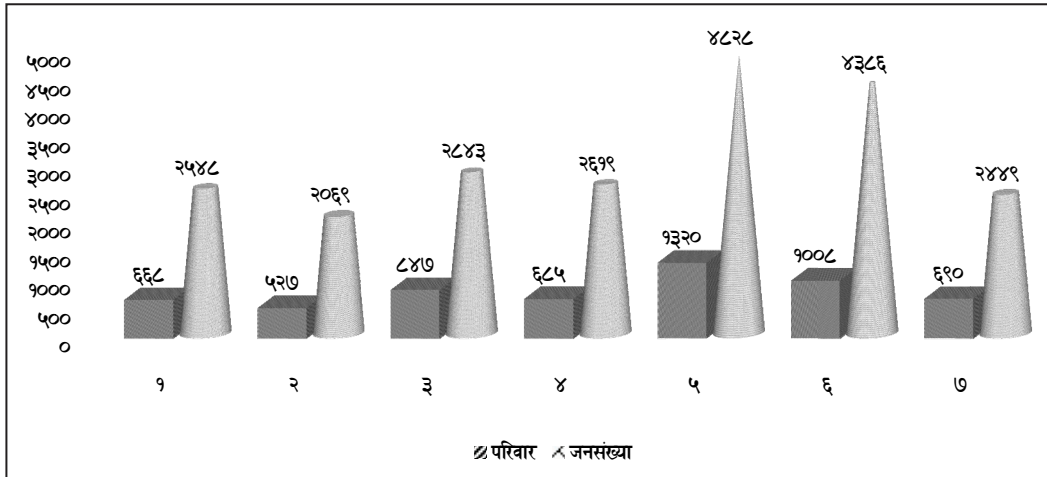
१२. धार्मिकस्थल

क्र.सं.	मन्दिर	गुम्वा	चर्च	साबिक स्थानीय निकाय
१	कुशेश्वर महादेव	जोरमाने		कुशेश्वर दुम्जा
२	विशेश्वर महादेव	जलकिनी	२ वटा चर्च	भागाभोली रातमाटा
३	११ वटा मन्दिर	२ वटा गुम्वा		पूरानो भागाभोली
४	गणेशस्थानमुकुटेश्वरी, चण्डी मन्दिर			सितलपाटी
५	गणेश मन्दिर, ग्रामकाली मन्दिर, महाकाली	हयाडसो गुम्वा		मभुवा

१३. पार्क तथा उद्यान

क्र.सं.	साबिक स्थानीय निकाय	सुनकोशी वडा नं.	क्षेत्रफलबर्ग किलो मि.
१	कुशेश्वर दुम्जा	१	०.०.०४
२	भागाभोली रातमाटा	२ र ३	०.०.०६
३	पूरानाभागाभोली	४	०.०.०६
४	सितलपाटी	५	०.०.०३
५	मभुवा	६	०.०.०३

तालिका नं. ११३: घर, परिवार, जनसंख्या, परिवार आकारको वडागत वितरण



वडा नं.	घर संख्या	परिवारमुलीको लिङ्ग			जनसंख्या	परिवारको आकार
		पुरुष	महिला	जम्मा		
१	८१४	५२९	१४७	६६८	२५८२	३.८
२	६३३	४१४	११३	५२७	२०६९	३.९
३	८९९	६९५	१५२	८४७	२२८३	३.४
४	७२४	५०९	१७६	६८५	२६९९	३.८
५	१३६९	१०२७	२९३	१३२०	४२२८	३.७
६	१२०५	६९८	३१०	१००८	४३६६	४.४
७	७६७	४६८	२२२	६९०	२८८९	३.५
सुनकोशी	६३९३	४३३२	१४१३	५७४५	२१७४२	३.८

श्रोत: भूकम्प प्रभावित आवास पुनः निर्माण लगत संकलन कार्यक्रम, २०७४, केन्द्रीय तथ्याङ्क विभाग

तालिका नं. ११४: धर्म, भाषा, जातजातिका आधारमा जनसंख्या (५ वटा)

धर्म	संख्या	प्रतिशत	भाषा	संख्या	प्रतिशत	जात जाति	संख्या	प्रतिशत
हिन्दु	१७०६३	७९.४६	नेपाली	१६७३२	७७.९२	क्षेत्री	४०३६	१८.८

धर्म	संख्या	प्रतिशत	भाषा	संख्या	प्रतिशत	जात जाति	संख्या	प्रतिशत
बौद्ध	४०२७	१८.७५	तामाङ	३९५३	१८.४१	तामाङ	४०१४	१८.६९
प्रकृति	२२६	१.०५	नेवार	३५०	१.६३	मगर	२८५७	१३.३१
क्रिश्चियन	१४६	०.६८	मगर	१५९	०.७४	नेवार	२३३७	१०.८८
नखुलेको	१०	०.०५	हायु	११३	०.५३	ब्राम्हण	२३३५	७२.५५

स्रोत: राष्ट्रिय जनगणनाको प्रतिवेदन: २०६८

तालिका नं. ११५: उमेर समुह बर्षगत जनसंख्या

उमेर समुह बर्ष	पुरुष	महिला	जम्मा
० - ४	९६२	८४५	१८०७
५ - ९	१००५	९९०	१९९५
१० - १४	१३४५	१३७०	२७१५
१४ - १९	१०७४	१३२५	२३९९
२० - २४	६५६	९६५	१६२१
२५ - २९	६११	७४२	१३५३
३० - ३४	६१२	७२६	१३३८
३५ - ३९	६०६	६३७	१२४३
४० - ४४	६१२	६४३	१२५५
४५ - ४९	६०८	६६५	१२७३
५० - ५४	६०१	६२७	१२२८
५५ - ५९	४७३	४६६	९३९
६० - ६४	४०२	४४१	८४३
६५ - ६९	३३४	३३७	६७१
७० - ७४	२१३	२४८	४६१
७५ भन्दा माथि	२९३	३०८	६०१
जम्मा	१०४०७	११३३५	२१७४२

श्रोत: भूकम्प प्रभावित आवास पुनः निर्माण लगात संकलन कार्यक्रम, २०७४, केन्द्रीय तथ्याङ्क विभाग

तालिका नं. ११६: परिवारमूलीको जातियता (१ प्रतिशत भन्दा बढि भएका)

जात जाति	संख्या	प्रतिशत	सचिती प्रतिशत
क्षेत्री	१११७	१९.४४	१९.४४
तामाङ	९९२	१७.२७	३६.७१
ब्राम्हण	८१२	१४.१३	५०.८४
नेवार	६८२	११.८७	६२.७२

जात जाति	संख्या	प्रतिशत	सचिती प्रतिशत
मगर	६६६	११.५९	७४.३१
सार्की	४९४	८.६	८२.९१
दमाई	२४६	४.२८	८७.१९
कामी	२०९	३.६४	९०.८३
घर्ति	१७६	३.०६	९३.८९
सन्ध्यासी	११९	२.०७	९५.९६
माभ्की	९८	१.७१	९७.६७
हायु	६१	१.०६	९८.७३

श्रोत: भूकम्प प्रभावित आवास पूनः निर्माण लगत संकलन कार्यक्रम, २०७४, केन्द्रीय तथ्याङ्क विभाग

तालिका नं. ११७: अक्सर बसोबास गर्ने र अनुपस्थित जनसंख्या वडागत वितरण

वडा नं.	अक्सर बसोबास गर्ने			अनुपस्थित स्वदेश		अनुपस्थित विदेश		अज्ञात	
	पुरुष	महिला	जम्मा	पुरुष	महिला	पुरुष	महिला	पुरुष	महिला
१	१२२५	१३२३	२५४८	५३५	४६६	१०७	१३	१	
२	९९३	१०७६	२०६९	३९७	३७५	१६१	१३	४	
३	१३९७	१४४६	२८४३	६८३	६२६	१२६	३०	२	
४	१२४४	१३७५	२६१९	५०७	५०९	१६३	१४	१	
५	२३४५	२४८३	४८२८	१०८३	११४४	२९५	५५	१४	
६	२०५९	२३२७	४३८६	६३७	४२९	१६६	१३	२	
७	११४४	१३०५	२४४९	४४०	३७७	२०२	३१	१३	१
सुनकोशी	१०४०७	११३३५	२१७४२	४२८२	३९२६	१२२०	१६९	३७	१

श्रोत: भूकम्प प्रभावित आवास पूनः निर्माण लगत संकलन कार्यक्रम, २०७४, केन्द्रीय तथ्याङ्क विभाग

अपाङ्गता

भूकम्प प्रभावित आवास पूनः निर्माण लगत संकलन कार्यक्रमबाट अपाङ्गता सम्बन्धि विवरण लिने प्रयास गरिएको थियो । परिवारको सदस्यहरूमा कुनै प्रकारको अपाङ्गता भए नभएको एकिन गरेर भएको भए कस्तो प्रकारको परिचपत्र पाउनु भएको छ भनेर प्रश्न सोधिएको थियो । सामान्यतया अपाङ्गता सम्बन्धि विवरण सम्बेदनसिल हुने भएकाले तथा अपाङ्गताको अन्तराष्ट्रिय स्तरको बर्गिकरणको आधारमा नै यस्तो विवरण संकलन गरिने भएता पनि सामाजिक सुरक्षाको कार्यक्रम संग प्रत्यक्ष जोडिएको यस गणनामा भने सामान्य प्रकारको प्रश्न सोधिएको थियो ।

तालिका नं. ११८: अपाङ्गता

वडा नं.	अपाङ्गता						जम्मा
	नभएका	रातो कार्ड पाएका	निलो कार्ड पाएका	पहेलो कार्ड पाएका	सेतो कार्ड पाएका	कार्ड नपाएका	
१	२५२४	५	५	३	२	९	२५४८

वडा नं.	अपाङ्गता						जम्मा
	नभएका	रातो कार्ड पाएका	निलो कार्ड पाएका	पहेलो कार्ड पाएका	सेतो कार्ड पाएका	कार्ड नपाएका	
२	२०५७	३	१	१		७	२०६९
३	२७८८	८	८	३	१	३५	२८४३
४	२५६९	८	४			३८	२६१९
५	४७७५	५	३	२	४	३९	४८२८
६	४३४९	९	६	८	१	१३	४३८६
७	२४०३	१	२	३	१३	२७	२४४९
सुनकोशी	२१४६५	३९	२९	२०	२१	१६८	२१७४२

श्रोत: भूकम्प प्रभावित आवास पूनः निर्माण लगत संकलन कार्यक्रम, २०७४, केन्द्रीय तथ्याङ्क विभाग

तालिका नं. ११९: अपाङ्गताको स्तरीय बर्गिकरण अनुसारको विवरण

अपाङ्गताको प्रकार	पुरुष		महिला		जम्मा	
	संख्या	प्रतिशत	संख्या	प्रतिशत	संख्या	प्रतिशत
अपाङ्गता नभएको	९,७५४	९७.६६	११,२८९	९८.२९	२१,०४३	९८.००
शारीरिक अपाङ्गता	१००	१.००	७८	०.६८	१७८	०.८३
दृष्टि सम्बन्धि अपाङ्गता	२४	०.२४	२८	०.२४	५२	०.२४
श्रवण सम्बन्धि अपाङ्गता	२९	०.२९	२५	०.२२	५४	०.२५
श्रवण दृष्टि सम्बन्धि अपाङ्गता	२	०.०२	४	०.०३	६	०.०३
स्वर बोलाई	५२	०.५२	३७	०.३२	८९	०.४१
मानसिक	१०	०.१०	१४	०.१२	२४	०.११
बौद्धिक अपाङ्गता	७	०.०७	५	०.०४	१२	०.०६
बहु अङ्ग अपाङ्गता	१०	०.१०	५	०.०४	१५	०.०७
तिनपाटन	९,९८८	१००.००	११,४८५	१००.००	२१,४७३	१००.००

स्रोत: राष्ट्रिय जनगणनाको प्रतिवेदन: २०६८

शिक्षा

तालिका नं. १२०: साक्षरता

वडा नं.	पुरुष		महिला		जम्मा	
	साक्षर	निरक्षर	साक्षर	निरक्षर	साक्षर	निरक्षर
१	७६.९	२३.१	६०.३२	३९.६८	७३.७३	२६.२७
२	८९.०२	१०.९८	६९.४२	३०.५८	८४	१६
३	८६.०४	१३.९६	७०.८९	२९.११	८४.२७	१५.७३
४	७७.५७	२२.४३	६३.२	३६.८	७७.५८	२२.४२

वडा नं.	पुरुष		महिला		जम्मा	
	साक्षर	निरक्षर	साक्षर	निरक्षर	साक्षर	निरक्षर
५	८४.४८	१५.५२	७१	२९	८३.७७	१६.२३
६	८२.६६	१७.३४	६३.५२	३६.४८	७६.६७	२३.३३
७	९१	९	७६.०२	२३.९८	८७.७	१२.३
सुनकोशी	८३.७६	१६.२४	६७.६८	३२.३२	८१.१	१८.९

श्रोत: भूकम्प प्रभावित आवास पूनः निर्माण लगत संकलन कार्यक्रम, २०७४, केन्द्रीय तथ्याङ्क विभाग

तालिका नं. १२१: तहगत शिक्षक विवरण (शैक्षिक वर्ष २०७३)

शिक्षक	प्रथम श्रेणी	द्वितीय श्रेणी	तृतीय श्रेणी	अस्थायी	राहत
माध्यमिक	०	१	१२	४	१२
आधारभुत तह शिक्षक					
प्राथमिक	१	६३	१८	२७	५०
निम्न माध्यमिक	०	७	५	७	२२
उच्च माध्यमिक	दरबन्दिमा कार्यरत		अनुदानमा कार्यरत		
	४		१०		

स्रोत: जिल्ला शिक्षा कार्यालय, सिन्धुली

तालिका नं. १२२: तहगत विद्यार्थी विवरण (शैक्षिक वर्ष २०७३)

विद्यालय	विद्यालय संख्या	विद्यार्थी	विद्यार्थी	छात्रा	दलित	अपाङ्ग
प्रारम्भिक बाल विकास केन्द्र	३६	४४९				
आधारभुत						
प्राथमिक	३४		२९४९	१४९७	७०३	५५
निम्न माध्यमिक	११		१६००	८५९	२९६	२०
माध्यमिक			९९०	५३०	१५९	१०
साधारण	९		९९०	५३०	१५९	१०
प्राविधिक	०					
विशेष विद्यालय	०					
श्रोत कक्षा	०					
कक्षा ११ र १२			४३५			

स्रोत: जिल्ला शिक्षा कार्यालय, सिन्धुली

तालिका नं. १२३: उच्च शिक्षा हासिल गरेका जनसंख्या वितरण

उत्तिर्ण गरेको तह	तह			
	प्रमाण पत्र	स्नातक	स्नातकोत्तर	जम्मा
मानविकी र कला	५१	३०	१३	९४
व्यापार र प्रशासन	१०	६	४	२०
शिक्षा	१७६	३६	१८	२३०
विज्ञान	४	४	०	८
स्वास्थ्य	२०	३	१	२४
इन्जिनियरि, उद्योग र निर्माण	१	१	०	२
कानून	१	१	०	२
सामाजिक र व्यवहारिक विज्ञान	०	२	४	६
गणित तथा तथ्याङ्क	०	१	२	३
उल्लेख नभएको	२२६	३२	७	२६५
जम्मा	४८९	११६	४९	६५४

स्रोत: राष्ट्रिय जनगणनाको प्रतिवेदन: २०६८

आवासीय घर

भूकम्प प्रभावित आवास पूनः निर्माण लगत संकलनको क्रममा कमलामाई नगरपालिका क्षेत्रमा क्षति भएका घर, क्षति नभएका घर हरुको जग, छाना भूई लगायत सुपर स्टक्चर, बनावटको आकार लगायत कस्ता प्रकृतिका घरहरु बढि जोखिम पूर्ण भई भत्किए भनेर लगत संकलन गरिएको थियो । सिन्धुली जिल्लाको परिवेशमा भित्रि मधेश क्षेत्रमा, खोंच क्षेत्रमा काठका घर हुने र महाभारत पर्वत क्षेत्री तर्फ माटो ढुङ्गाका घर हुने भएकाले घरको जग र भूईको बनावट मात्र अध्ययनका विषय हुन सक्छ, अन्य प्रकृतिको बारेमा स्वत नै अनुमान लगाउन सकिने या लागु नहुने भएकाले यहाँ जग र भूईको बर्गिकरण मात्र समावेश गरिएको छ ।

तालिका नं. १२४: घरको जगको किसिम र अवस्था

गणनाको समयमा भवनको अवस्था	घरको जगको किसिम					जम्मा
	माटोको जोडाईमा पाकेको इटा	सिमेन्ट जोडाईमा ईटा ढुङ्गा छापेको	ढलान पिलर	खम्बा गाडेको	अन्य	
क्षति भई भन्वावशेष हटाएको	३३०	३	१	२४		३५८
क्षति भई भन्वावशेष नहटाएको	८९३	२१	०	४१		९५५
पहिरोले पुरिएको	०	०	०	०	०	०
भन्वावशेष हटाएको र पुन निर्माण भई सकेको	१८२	३	१	७		१९३
क्षति भई प्रयोग गर्न छाडेको	२,९४४	८८	५	१५९	३,१९६	२५५

गणनाको समयमा भवनको अवस्था	घरको जगको किसिम					जम्मा
	माटोको जोडाईमा पाकेको इटा	सिमेन्ट जोडाईमा ईटा ढुङ्गा छापेको	ढलान पिलर	खम्बा गाडेको	अन्य	
क्षति भई जोखिम पूर्णरूपमा प्रयोग भई रहेको	९९३	२५	९३	९९०	९,०६९	९,५६०
क्षति भई मर्मत गरेर प्रयोग भई रहेको	५४५	९०	३	६	५६४	९,८६७
क्षति नभएका	४९	६	९५	४	६६	८८२
जम्मा	५,८४८	९५६	३८	३५९	६,३९३	५,९७६

श्रोत: भूकम्प प्रभावित आवास पूनः निर्माण लगत संकलन कार्यक्रम, २०७४, केन्द्रीय तथ्याङ्क विभाग

तालिका नं. १२५: घरको भूईको बनावट र अवस्था

गणनाको समयमा भवनको अवस्था	घरको भूईको बनावट					जम्मा
	माटो	ईटा ढुङ्गा छापेको	काठ	कक्रिट स्ल्याब	अन्य	
क्षति भई भन्दावशेष हटाएको	३२९	३६	०	९		३५८
क्षति भई भन्दावशेष नहटाएको	७८२	९७२	९	०		९५५
पहिरोले पुरिएको	०	०	०	०		०
भन्दावशेष हटाएको र पुन निर्माण भई सकेको	९८८	४	०	९		९९३
क्षति भई प्रयोग गर्न छाडेको	२,७३७	४४९	२	९६		३,९९६
क्षति भई जोखिम पूर्णरूपमा प्रयोग भई रहेको	९,००५	२५	०	३९		९,०६९
क्षति भई मर्मत गरेर प्रयोग भई रहेको	४८४	७३	०	७		५६४
क्षति नभएका	४५	४	०	९७		६६
जम्मा	५५६२	७५५	३	७३		६३९३

श्रोत: भूकम्प प्रभावित आवास पूनः निर्माण लगत संकलन कार्यक्रम, २०७४, केन्द्रीय तथ्याङ्क विभाग

तालिका नं. १२६: कृषि उत्पादन सम्बन्धि विवरण (क्षेत्रफल हेक्टर तथा उत्पादन मेट्रिक टन)

क्षेत्रफल	उत्पादन	क्षेत्रफल	उत्पादन	क्षेत्रफल	उत्पादन
चैते		वर्षे		हाईब्रिड	
०	०	६२६	९९५३	४२	९९९
हिउदे मकै		वर्षे मकै		बसन्ते मकै	
९९७	५२८	९६३५	४०५५	५८	५
गहुँ		कोदो		फापर	
३०२	७५५	९२९४	९०३५	८९	४२
मास		मुसुरो		सिमी	

क्षेत्रफल	उत्पादन	क्षेत्रफल	उत्पादन	क्षेत्रफल	उत्पादन
४३	४३	४०	३९	५७	९९
वोडी		भटमास		गहत	
५९	९२	७९	९६	२७	३३
तोरी		सस्यु		भुसेतिल	
२५९	२३३	६२	६६	८९	७४
जुनार		सुन्तला		कागती	
७७	५०९	४६	३३०	५	९६
काको		फर्सी		ईस्कूस	
४७	४४८	४६	५९५	२९	९३९
आलु (स्थानिय)		आलु (उन्नत)			
९३९	९२०४	९८५	९९०३		
आँप		लिचि		केरा	
२०	२४०	९९	९३	९८	९७३
भुईकटर					
५	४९				

(वर्ष २०७३)

श्रोत: जिल्ला कृषि विकास कार्यालय सिन्धुली



सिन्धुलीका स्थानीय तह वस्तुगत विवरण २०७४



नेपाल सरकार
राष्ट्रिय योजना आयोगको सचिवालय
केन्द्रीय तथ्याङ्क विभाग
तथ्याङ्क कार्यालय
सिन्धुली, ३०४७-५२०१२८