

गाउँपालिका/नगरपालिका तथ्याङ्कीय रुपरेखा तेह्रथुम - २०७४



प्रकाशक

नेपाल सरकार

राष्ट्रिय योजना आयोगको सचिवालय

केन्द्रीय तथ्याङ्क विभाग

तथ्याङ्क कार्यालय, धनकुटा

(धनकुटा, तेह्रथुम)

२०७४



प्रकाशक

तथ्यांक कार्यालय, धनकुटा

(धनकुटा, तेह्रथुम)

२०७४

गाउँपालिका/नगरपालिका तथ्याङ्कीय रूपरेखा
तेह्रथुम - २०७४

प्रकाशक

नेपाल सरकार

राष्ट्रिय योजना आयोगको सचिवालय

केन्द्रीय तथ्याङ्क विभाग

तथ्याङ्क कार्यालय, धनकुटा

(धनकुटा, तेह्रथुम)

फोन/फ्याक्स ०२६५२०२६२

प्रकाशक : तथ्याङ्क कार्यालय, धनकुटा

प्रकाशन प्रति : २०० प्रति

सर्वाधिकार : प्रकाशकमा

कम्प्युटर सेटिङ्ग : युवराज महत

मुद्रण : दिव्यज्योति छापाखाना, धनकुटा

प्रकाशकीय

स्थानीय तहको पुनसंरचनासँगै नयाँ स्थानीय निकायहरूको आधारमा तथ्यांकको माग भएकोले सो मागको पूर्ति गर्न यो पुस्तकको आवश्यकता पयो । स्थानीय तहलाई सविधानले बृहत अधिकार सहित स्थानीय सरकारको रूपमा विकास गरेसँगै स्थानीय तहलाई आफ्नो नीति, योजना, कार्यक्रम निर्माण र सो को अनुगमन तथा मुल्यांकन गर्नकोलागि सो अनुरूपको तथ्यांकको महत्त्व र आवश्यकता भन्न बढेर गएको छ ।

यस पुस्तकमा, पुनसंरचना गरिएका स्थानीय तहहरूमा रहेको तथ्यांक अभावलाई पूर्ति गर्ने प्रयास गरिएको छ । यसमा मुलतः स्थानीय तहको पुनसंरचना अनुरूप तथ्यांकहरूको समायोजन गरि प्रस्तुत गर्ने प्रयास गरिएको छ । तत्कालका लागि स्थानीय तहहरूको तथ्यांकीय आधार खडा गरी स्थानीय तहहरूलाई नीति, योजना तर्जुमा एवं अन्य कार्यमा समेत मार्गनिर्देश गर्ने विश्वास लिइएको छ । यस अलावा तेह्रथुम जिल्लाका स्थानीय तहहरूको बारेमा चासो राख्ने सबैका लागि यो पुस्तक जानकारीमूलक हुने अपेक्षा राखिएको छ ।

स्थानीय तहहरूको भर्खरैमात्र पुनसंरचना भएको कारण यसमा धेरै विषयहरू समेट्न सकिएको छैन । समय र स्रोतको सीमिततासँगै नयाँ संरचना अनुसारका थप तथ्यांक उपलब्ध हुन नसकेको कारण यसो हुन गएको भएतापनि तत्कालका लागि एउटा तथ्यांकीय आधार निर्माण गर्न यो पुस्तक महत्त्वपूर्ण साबित हुनेछ भन्ने विश्वास गरिएको छ । आगामी समयमा यसलाई अरु बृहत एवं परिष्कृत बनाउँदै लाने कुरामा विश्वास दिलाउन चाहान्छु ।

यस पुस्तक तयारीका क्रममा आवश्यक तथ्यांक तथा सूचनाहरू उपलब्ध गराई सहयोग गर्नुहुने सम्पूर्ण कार्यालय तथा संघसंस्थाहरू धन्यवादका पात्र हुनुहुन्छ । पुस्तक तयारीमा मेहनतका साथ खटिनुहुने सुपरिवेक्षक युवराज महतलाई विशेष धन्यवाद दिन चाहान्छु । यसको तयारीको क्रममा प्रत्यक्ष अप्रत्यक्ष रूपमा सहयोग गर्नुहुने यस कार्यालयका सम्पूर्ण सहकर्मी मित्रहरूलाई धन्यवाद दिन चाहान्छु । पुस्तकको साजसज्जा तथा मुद्रणका लागि दिव्यज्योति छापाखाना प्रति आभार व्यक्त गर्दछु ।

सुवास अधिकारी
तथ्याङ्क अधिकृत
तथ्याङ्क कार्यालय, धनकुटा

पौष, २०७४

विषयसूची

शीर्षक

पेज

भाग १

तेह्रथुम जिल्लाको स्थानीय तह पुनःसंरचना सम्बन्धी विवरण

१.१ : गाउँपालिका/नगरपालिकाको पुनःसंरचना १

१.२ : गाउँपालिका/नगरपालिकाको वार्ड अनुसारको पुनःसंरचना २

भाग २

जनगणनाबाट प्राप्त विवरणहरू

खण्ड - क

२.१ जनगणनाबाट प्राप्त व्यक्तिगत विवरणहरू ४

२.१.१ : गाउँपालिका/नगरपालिकाहरूको लिंगानुसारको जनसंख्या ४

२.१.२ : गाउँपालिका/नगरपालिकाको वार्ड अनुसारको जनसंख्या ५

२.१.३ : गाउँपालिका र नगरपालिकाहरूको वडागत जनसंख्या तथा क्षेत्रफल सम्बन्धी विवरण ६

२.१.४ : विवाह सम्बन्धी विवरण १३

२.१.४ (क) : वैवाहिक स्थिति सम्बन्धी विवरण ११

२.१.४ (ख) : पहिलो विवाह गर्दाको उमेर समुह अनुसार विवरण (१० वर्ष माथिको जनसंख्यामा). १२

२.१.४ (ग) : एकल महिला सम्बन्धी विवरण १४

२.१.५ : लिंग अनुसारको परिवारमूली सम्बन्धी विवरण १४

२.१.६ : अपांगताको स्थिति सम्बन्धी विवरण १७

२.१.७ : शैक्षिक अवस्था सम्बन्धी विवरण १७

२.१.७ (क) : साक्षरताको स्थिति (पाँच वर्ष माथिका मात्र) १७

२.१.७ (ख) : वार्ड अनुसारको साक्षरता प्रतिशत २८

२.१.७ (ग) : उत्तीर्ण गरेको शैक्षिक तह सम्बन्धी विवरण १९

२.१.७ (घ) : एस.एल.सि. भन्दा माथिको तह उत्तीर्ण गरेको जनसंख्याको अध्ययन क्षेत्र अनुसारको विवरण २०

२.१.८ : उमेर समूहअनुसारको जनसंख्या २१

२.१.८ (क) : पाँच वर्ष उमेर समूहअनुसार जनसंख्याको विवरण २१

२.१.८ (ख) : पाँच वर्ष उमेर समूहको वार्डअनुसार जनसंख्या २४

२.१.८ (ग) : बृहत उमेर समूहअनुसार ३०

| | |
|--|----|
| २.१.८ (घ) : सोह्र वर्ष वा सो भन्दा मुनिको जनसंख्या | ३१ |
| २.१.८ (ङ) : अठार वर्ष वा सो भन्दा मुनिको जनसंख्या | ३१ |
| २.१.९ : धर्मअनुसारको जनसंख्याको विवरण | ३२ |
| २.१.१० : जात/जाति अनुसार जनसंख्याको विवरण | ३३ |
| २.१.११ : बृहत् जातीय समूह अनुसार वडागत जनसंख्याको विवरण | ३५ |
| २.१.१२ : बृहत जातीय समूह अनुसार वडागत जनसंख्याको विवरण | ३७ |
| २.१.१३ : मातृभाषा सम्बन्धी विवरण | ४२ |
| २.१.१४ विदेशमा रहेको जनसंख्या सम्बन्धी विवरण | ४३ |
| खण्ड - ख | |
| २.२ : जनगणनाबाट प्राप्त पारिवारिक विवरणहरू | |
| २.२.१ : सुविधा उपभोगका आधारमा घरपरिवार सम्बन्धी विवरण | ४४ |
| २.२.२ : परिवारले बसोबास गरेको घरको स्वामित्व सम्बन्धी विवरण | ४६ |
| २.२.३ : परिवारले प्रयोग गरेको घरको जगको प्रकारका आधारका घर परिवारको विवरण | ४७ |
| २.२.४ : बाहिरी गारोको प्रकारका आधारमा घर परिवारको विवरण | ४८ |
| २.२.५ : बाहिरी गाह्रोको आधारमा वडागत विवरण | ४९ |
| २.२.६ : छानाको प्रकारका आधारमा घर परिवारको विवरण | ५२ |
| २.२.७ : पिउने पानीको स्रोतको आधारमा आधारमा घर परिवारको विवरण | ५३ |
| २.२.८ : पिउने पानीको स्रोतको आधारमा आधारमा घरपरिवारको वडागत विवरण | ५४ |
| २.२.९ : अक्सर खाना पकाउन प्रयोग गर्ने इन्धनको आधारमा घरपरिवारसम्बन्धी विवरण | ५९ |
| २.२.१० : अक्सर खाना पकाउन प्रयोग गर्ने इन्धनको आधारमा घरपरिवारसम्बन्धी वडागत विवरण | ६० |
| २.२.११ : अक्सर बत्ति बाल्न प्रयोग गर्ने इन्धन स्रोतका आधारमा घरपरिवार सम्बन्धी विवरण | ६४ |
| २.२.१२ : अक्सर बत्ती बाल्न प्रयोग गर्ने इन्धनको स्रोतका आधारमा घरपरिवार सम्बन्धी वडागत विवरण | ६५ |
| २.२.१३ : सम्पत्तिमा महिलाको स्वामित्व सम्बन्धी विवरण | ६९ |
| खण्ड - ग | |
| २.३ : जनगणनाको लगत २ मा सोधिएका केहि जनसांख्यिक तथा आर्थिक विवरणहरू | |
| २.३.१ : जन्मस्थान सम्बन्धी विवरण | ७१ |
| २.३.२ : तेह्रथुम जिल्ला बाहिर जन्मस्थान भई हाल तेह्रथुममा बसोबास गर्नुको | ७२ |

कारण सम्बन्धी विवरण

| | |
|---|----|
| २.३.३ : सोह्र वर्षमुनिका बालबालिकाको बसोबासको स्थिति | ७३ |
| २.३.४: विगत बाह्र महिनामा जिवित शिशु जन्माउने १५ देखि ५९ वर्ष सम्मका विवाहित महिला सम्बन्धी विवरण | ७४ |
| २.३.५ अक्सर सक्रिय जनसंख्या सम्बन्धी विवरण | ७४ |
| २.३.६: आर्थिक रूपले अक्सर सक्रियहरूको पेशा अनुसार जनसंख्याको विवरण | ७५ |
| २.३.७ : संलग्न व्यवसायिक क्षेत्रका आधारमा जनसंख्याको विवरण (प्रतिशतमा) | ७६ |
| २.३.८: रोजगारीको अवस्थाका आधारमा १० वर्ष र सो माथिको जनसंख्यासम्बन्धी विवरण | ७८ |

भाग ३.

अन्य विभिन्न विवरणहरू

| | |
|--|----|
| ३.१ : वडागत मतदाता संख्या सम्बन्धी विवरण | ७९ |
| ३.२ : नव निर्वाचित गाउँपालिका/नगरपालिका का प्रमुख तथा उपप्रमुख सम्बन्धी विवरण | ८० |
| ३.३ : प्रतिनिधि सभा तथा प्रदेश सभा निर्वाचन २०७४, सम्बन्धी विवरण | ८१ |
| ३.४ : गरिवी सम्बन्धी विवरण | ८३ |
| ३.५ : धार्मिक स्थल/ मठ मन्दिरहरू सम्बन्धी विवरण | ८३ |
| ३.६ : विद्यालयको तह तथा प्रकार सम्बन्धी विवरण (संख्यामा) | ८४ |
| ३.७ : सामुदायिक विद्यालयहरूमा तहगत शिक्षक दरबन्दी अनुसारको विवरण | ८५ |
| ३.८ : वनको क्षेत्रफल अनुसार विवरण | ८६ |
| ३.९ : २०७४ सम्म डिभिजन सहकारी कार्यालयमा दर्ता भएका सहकारीहरूको संख्यात्मक विवरण | ८९ |

भाग ४

तेह्रथुम जिल्लाका जिल्लास्तरीय केही विवरणहरू

| | |
|--|----|
| ४.१ : तेह्रथुम जिल्लाको केहि महत्वपूर्ण विवरणहरू | ९० |
| ४.२ : विभिन्न कार्यालयहरूको सम्पर्क नम्बरहरू | ९२ |

भाग ५

| | |
|--|----|
| ५.१ : तेह्रथुम जिल्लाका गाउँपालिका तथा नगरपालिकाहरूको नक्साहरू | ९४ |
|--|----|

भाग १

तेह्रथुम जिल्लाको स्थानीय तह पुनःसंरचना सम्बन्धी विवरण

१.१ : गाउँपालिका/नगरपालिकाको पुनःसंरचना

| क्र. स. | गाउँपालिका/नगरपालिका | समावेश गरिएका साविक गा.वि.स. नगरपालिका | केन्द्र | जनसंख्या | क्षेत्रफल (वर्ग कि.मि.) |
|---------|-----------------------|--|--|----------|-------------------------|
| १ | मेन्छयायेम गाउँपालिका | मोराहाड, श्रीजुड, पौठाक | साविक मोराहाड गा.वि.स. को कार्यालय | ८०७८ | ७०.०९ |
| २ | फेदाप गाउँपालिका | ओयाक्जुड, जलजले, सिम्ले, इसिवु र सम्दु | साविक सिम्ले गा.वि.स. को कार्यालय | १७७०० | ११०.८३ |
| ३ | आठराई गाउँपालिका | हवाकु, इवा, छ्रातेढुङ्गा, चुहानडाँडा, थोक्लुड, सक्रान्तिबजार र खाम्लालुड | साविक सक्रान्तिबजार गा.वि.स. को कार्यालय | २१७४७ | १६७.०७ |
| ४ | लालीगुराँस नगरपालिका | लालीगुराँस नगरपालिका | साविक लालीगुराँस नगरपालिकाको कार्यालय | १६९३४ | ९०.२७ |
| ५ | म्याङ्लुङ नगरपालिका | म्याङ्लुङ नगरपालिका | साविक म्याङ्लुङ नगरपालिकाको कार्यालय | १९६५९ | १००.२१ |
| ६ | छथर गाउँपालिका | सुदाप, ओख्रे, फाक्चामारा, पञ्चकन्या, हमरजुड र आडिदिम | साविक हमरजुड गा.वि.स. को कार्यालय | १६७१५ | १३३.९३ |
| | संस्थागत | | | ७४४ | |
| | | | जम्मा | १०१५७७ | ६७२.४ |

स्रोत : नेपाल राजपत्र,

१.२ : गाउँपालिका/नगरपालिकाको वार्ड अनुसारको पुनःसंरचना

| क. सं. | गाउँपालिका/नगरपालिका | वार्ड न. | साविक गा.बि.स/नपा | साविक वार्ड न. | क. सं. | गाउँपालिका/नगरपालिका | वार्ड न. | साविक गा.बि.स/नपा | साविक वार्ड न. |
|--------|-----------------------|----------|-------------------|----------------|--------|----------------------|----------|-------------------|----------------|
| १ | मेन्छयायेम गाउँपालिका | १ | पौठाक | १-४ | २ | फेदाप गाउँपालिका | १ | सिम्ले | १-९ |
| | | २ | पौठाक | ५-९ | | | २ | ओयाकजुड | १-९ |
| | | ३ | श्रीजुड | ७-९ | | | ३ | जलजले | १-९ |
| | | ४ | श्रीजुड | १-६ | | | ४ | सम्दु | १-९ |
| | | ५ | मोराहाड | १-३, ७, ८ | | | ५ | ईसिवु | १-९ |
| | | ६ | मोराहाड | ४-६, ९ | | | | | |
| ३ | आठराई गाउँपालिका | १ | सक्रान्तिबजार | १-९ | ४ | लालीगुराँस नगरपालिका | १ | लालीगुराँस | १ |
| | | २ | खाम्लालुङ | १-९ | | | २ | लालीगुराँस | २ |
| | | ३ | हवाकु | १-९ | | | ३ | लालीगुराँस | ३ |
| | | ४ | ईवा | १-९ | | | ४ | लालीगुराँस | ४, ५ |
| | | ५ | छातेदुङ्गा | १-९ | | | ५ | लालीगुराँस | ६, ७ |
| | | ६ | चुहानडाँडा | १-९ | | | ६ | लालीगुराँस | ८ |
| | | ७ | थोक्लुङ | १-९ | | | ७ | लालीगुराँस | ९ |
| | | | | | | | ८ | लालीगुराँस | १० |
| | | | | | | | ९ | लालीगुराँस | ११ |

गाउँपालिका/नगरपालिका तथ्याङ्कीय रूपरेखा, तेह्रथुम

२०७४

| क्र.स. | गाउँपालिका/नगरपालिका | वार्ड न. | साविक गा.बि.स/नपा | साविक वार्ड न. | क्र.स. | गाउँपालिका/नगरपालिका | वार्ड न. | साविक गा.बि.स/नपा | साविक वार्ड न. |
|--------|----------------------|----------|-------------------|----------------|--------|----------------------|----------|-------------------|----------------|
| ५ | म्याङलुङ नगरपालिका | १ | म्याङलुङ | १ | ६ | छथर गाउँपालिका | १ | आङदिम | १-९ |
| | | २ | म्याङलुङ | २ | | | २ | हमरजुङ्ग | १-९ |
| | | ३ | म्याङलुङ | ३ | | | ३ | पञ्चकन्या | १-९ |
| | | ४ | म्याङलुङ | ४,५ | | | ४ | फाक्चामारा | १-९ |
| | | ५ | म्याङलुङ | ६ | | | ५ | ओख्रे | १-९ |
| | | ६ | म्याङलुङ | ७ | | | ६ | सुदाप | १-९ |
| | | ७ | म्याङलुङ | ८ | | | | | |
| | | ८ | म्याङलुङ | ९ | | | | | |
| | | ९ | म्याङलुङ | १०,११ | | | | | |
| | | १० | म्याङलुङ | १२,१३ | | | | | |

स्रोत : राजपत्रबाट साभार गरिएको ।

भाग २ जनगणनाबाट प्राप्त विवरणहरू

खण्ड क

२.१ : जनगणनाबाट प्राप्त व्यक्तिगत विवरणहरू

२.१.१ : गाउँपालिका/नगरपालिकाहरूको लिंगानुसारको जनसंख्या

| विवरण | गाउँपालिका/नगरपालिका | | | | | | संस्थागत | जम्मा |
|-------|----------------------|-------|-------|------------|----------|-------|----------|--------|
| | मेन्छ्रयायेम | फेदाप | आठराई | लालीगुराँस | म्याङलुङ | छथर | | |
| पुरुष | ३६८३ | ८१२१ | १०१३२ | ७७२८ | ९१०९ | ७६७९ | ६९९ | ४७१५१ |
| महिला | ४३९५ | ९५७९ | ११६१५ | ९२०६ | १०५५० | ९०३६ | ४५ | ५४४२६ |
| जम्मा | ८०७८ | १७७०० | २१७४७ | १६९३४ | १९६५९ | १६७१५ | ७४४ | १०१५७७ |

स्रोत : राष्ट्रिय जनगणना २०६८

नोट

जनगणनामा जनसंख्या गणना गर्दा अक्सर बसोबास विधि प्रयोग गरिएको छ । जसअनुसार व्यक्तिलाई उसको स्थायी ठेगानाका आधारमा नभई ऊ प्राय कहाँ बसिरहेको छ त्यस ठाँउबाट गणना गरिएको छ । गणनाको समयमा विदेशमा रहेकाहरूलाई यस जनसंख्या भित्र नपारि अलगगै गणना गरिएको छ । जनगणनाको नतिजामा छात्रावास, व्यारेकजस्ता सामुहिक रूपमा बसी एउटै मेसमा खाना खाने व्यक्तिहरूको समूहलाई कुनै पनि गा.पा., न.पा. भित्र नराखी संस्थागत भित्र राखिएको छ । यस पुस्तकमा प्रयोग गरिएका जनसांख्यिक तथा पारीवारिक विवरणहरू राष्ट्रिय जनगणना २०६८ अनुसार स्थानीय तह पुर्नसंरचना अनुसार मिलाएर निकालिएको हो ।

२.१.२ गाउँपालिका/नगरपालिकाको वार्ड अनुसारको जनसंख्या

| वार्ड नं. | गाउँपालिका/नगरपालिका | | | | | |
|-----------|----------------------|-------|-------|------------|----------|-------|
| | मेन्छयायेम | फेदाप | आठराई | लालीगुराँस | म्याङलुङ | छथर |
| १ | ९७३ | ४३१६ | ३०६० | १२२४ | ३५९८ | १९८६ |
| २ | ११८८ | ४७२७ | ३०१८ | २०६१ | २११२ | ३३२२ |
| ३ | १११३ | ३५६३ | ३०७५ | १५५४ | १०१५ | २०९७ |
| ४ | १२२७ | २२४८ | ३३६२ | १६७५ | १४९६ | २५०९ |
| ५ | १८२८ | २८४६ | ३२२८ | २५१२ | १००१ | ३७२७ |
| ६ | १७४९ | - | ३५४१ | २०५१ | २२५६ | ३०७४ |
| ७ | - | - | २४६३ | १८०३ | १९०० | - |
| ८ | - | - | - | १९५१ | १७१३ | - |
| ९ | - | - | - | २१०३ | २५४६ | - |
| १० | - | - | - | - | २०२२ | - |
| जम्मा | ८०७८ | १७७०० | २१७४७ | १६९३४ | १९६५९ | १६७१५ |

स्रोत : राष्ट्रिय जनगणना, २०६८

२.१.३ : गाउँपालिका र नगरपालिकाहरूको वडागत जनसंख्या तथा क्षेत्रफल सम्बन्धी विवरण

(क्षेत्रफलको तथ्यांक विभिन्न स्रोत अनुसार फरक परेको पाईन्छ । तलका तालिकामा प्रयोग गरिएको क्षेत्रफल नापि विभागले तयार गरेको जि.आई.एस. नक्साको Shape Area बाट जिल्लाको कुल क्षेत्रफल ६७९ वर्ग कि.मि. हुने गरि निकालिएको हो ।)

(क) मेन्छयायेम गाउँपालिका

| वार्ड न. | घरपरिवार संख्या | जनसंख्या | | | क्षेत्रफल (वर्ग कि.मि.) | जनघनत्व (प्रति वर्ग कि.मि.) |
|----------|-----------------|----------|-------|-------|----------------------------|--------------------------------|
| | | पुरुष | महिला | जम्मा | | |
| १ | २१७ | ४४० | ५३३ | ९७३ | ६.३४ | १५४ |
| २ | २५८ | ५४५ | ६४३ | ११८८ | १५.२८ | ७८ |
| ३ | २५० | ५१३ | ६०० | १११३ | १८.६९ | ६० |
| ४ | २८५ | ५६४ | ६६३ | १२२७ | १०.४५ | ११७ |
| ५ | ३९६ | ८२५ | १००३ | १८२८ | ११.०९ | १६५ |
| ६ | ३८८ | ७९६ | ९५३ | १७४९ | ८.९८ | १९५ |
| जम्मा | १७९४ | ३६८३ | ४३९५ | ८०७८ | ७०.८३ | ११४ |

स्रोत : राष्ट्रिय जनगणना २०६८

(ख) फेदाप गाउँपालिका

| वार्ड न. | घरपरिवार संख्या | जनसंख्या | | | क्षेत्रफल (वर्ग कि.मि.) | जनघनत्व (प्रति वर्ग कि.मि.) |
|----------|-----------------|----------|-------|-------|----------------------------|--------------------------------|
| | | पुरुष | महिला | जम्मा | | |
| १ | ९१९ | १९८६ | २३३० | ४३१६ | ३४.८३ | १२४ |
| २ | १००७ | २१५० | २५७७ | ४७२७ | २२.०६ | २१४ |
| ३ | ७५८ | १६३३ | १९३० | ३५६३ | १७.९८ | १९८ |
| ४ | ५०४ | १०४७ | १२०१ | २२४८ | १८.२५ | १२३ |
| ५ | ६१६ | १३०५ | १५४१ | २८४६ | १८.८३ | १५१ |
| जम्मा | ३८०४ | ८१२१ | ९५७९ | १७७०० | १११.९५ | १५८ |

स्रोत : राष्ट्रिय जनगणना २०६८

(ग) आठराई गाउँपालिका

| वार्ड न. | घरपरिवार संख्या | जनसंख्या | | | क्षेत्रफल (वर्ग कि.मि.) | जनघनत्व (प्रति वर्ग कि.मि.) |
|----------|-----------------|----------|-------|-------|----------------------------|--------------------------------|
| | | पुरुष | महिला | जम्मा | | |
| १ | ६८२ | १४३७ | १६२३ | ३०६० | १९.०२ | १६१ |
| २ | ६१५ | १४२३ | १५९५ | ३०१८ | २६.५७ | ११४ |
| ३ | ६४४ | १४४८ | १६२७ | ३०७५ | २२.२६ | १३८ |
| ४ | ७०१ | १५३५ | १८२७ | ३३६२ | १९.८४ | १६९ |
| ५ | ६६१ | १४८५ | १७४३ | ३२२८ | २३.१२ | १४० |
| ६ | ७७१ | १६३२ | १९०९ | ३५४१ | २९.३५ | १२१ |
| ७ | ५०४ | ११७२ | १२९१ | २४६३ | २८.६२ | ८६ |
| जम्मा | ४५७८ | १०१३२ | ११६१५ | २१७४७ | १६८.७७ | १२९ |

(घ) लालीगुराँस नगरपालिका

| वार्ड न. | घरपरिवार संख्या | जनसंख्या | | | क्षेत्रफल (वर्ग कि.मि.) | जनघनत्व (प्रति वर्ग कि.मि.) |
|----------|-----------------|----------|-------|-------|----------------------------|--------------------------------|
| | | पुरुष | महिला | जम्मा | | |
| १ | २७२ | ५५५ | ६६९ | १२२४ | ९.०९ | १३५ |
| २ | ५१३ | १००१ | १०६० | २०६१ | २.६१ | ७८९ |
| ३ | ३२६ | ७०५ | ८४९ | १५५४ | ६.८९ | २२५ |
| ४ | ३४१ | ७८७ | ८८८ | १६७५ | ८.७५ | १९१ |
| ५ | ४९५ | १०८१ | १४३१ | २५१२ | १४.९३ | १६८ |
| ६ | ४३९ | ९०७ | ११४४ | २०५१ | १२.९१ | १५९ |
| ७ | ३९१ | ८४८ | ९५५ | १८०३ | १३.०० | १३९ |
| ८ | ४३६ | ८८३ | १०६८ | १९५१ | ९.९५ | १९६ |
| ९ | ४६४ | ९६१ | ११४२ | २१०३ | १३.०० | १६२ |
| जम्मा | ३६७७ | ७७२८ | ९२०६ | १६९३४ | ९१.१४ | १८६ |

स्रोत : राष्ट्रिय जनगणना, २०६८

(ड) म्याङलुङ नगरपालिका

| वार्ड न. | घरपरिवार संख्या | जनसंख्या | | | क्षेत्रफल (वर्ग कि.मि.) | जनघनत्व (प्रति वर्ग कि.मि.) |
|----------|-----------------|----------|-------|-------|----------------------------|--------------------------------|
| | | पुरुष | महिला | जम्मा | | |
| १ | ९३७ | १७०८ | १८९० | ३५९८ | १५.२३ | २३६ |
| २ | ५३२ | ९७२ | ११४० | २११२ | १२.३८ | १७१ |
| ३ | २२१ | ४७० | ५४५ | १०१५ | ३.७९ | २६८ |
| ४ | ३३१ | ६८१ | ८१५ | १४९६ | ५.५५ | २७० |
| ५ | २१७ | ४६७ | ५३४ | १००१ | ३.७९ | २६४ |
| ६ | ५२७ | १०३६ | १२२० | २२५६ | १४.२९ | १५८ |
| ७ | ४४८ | ८८२ | १०१८ | १९०० | ५.९० | ३२२ |
| ८ | ३४२ | ७९९ | ९१४ | १७१३ | १४.१३ | १२१ |
| ९ | ५६८ | ११८३ | १३६३ | २५४६ | ९.३४ | २७३ |
| १० | ४७२ | ९११ | ११११ | २०२२ | १६.७७ | १२१ |
| जम्मा | ४५९५ | ९१०९ | १०५५० | १९६५९ | १०१.१८ | १९४ |

स्रोत : राष्ट्रिय जनगणना, २०६८

(च) छथर गाउँपालिका

| वार्ड न. | घरपरिवार संख्या | जनसंख्या | | | क्षेत्रफल (वर्ग कि.मि.) | जनघनत्व (प्रति वर्ग कि.मि.) |
|----------|-----------------|----------|-------|-------|----------------------------|--------------------------------|
| | | पुरुष | महिला | जम्मा | | |
| १ | ४४३ | ८९८ | १०८८ | १९८६ | १०.३१ | १९३ |
| २ | ७३१ | १५२६ | १७९६ | ३३२२ | १६.४९ | २०१ |
| ३ | ४५५ | ९६३ | ११३४ | २०९७ | ३४.६९ | ६० |
| ४ | ५२९ | ११४५ | १३६४ | २५०९ | २०.५६ | १२२ |
| ५ | ८०७ | १७४६ | १९८१ | ३७२७ | ४१.३८ | ९० |
| ६ | ६७१ | १४०१ | १६७३ | ३०७४ | ११.७० | २६३ |
| जम्मा | ३६३६ | ७६७९ | ९०३६ | १६७१५ | १३५.१३ | १२४ |

स्रोत : राष्ट्रिय जनगणना, २०६८

२.१.४ : विवाह सम्बन्धी विवरण

२.१.४ (क) : वैवाहिक स्थिति सम्बन्धी विवरण

| वैवाहिक स्थिति (संख्यामा) | गाउँपालिका/नगरपालिका | | | | | | संस्थागत | जम्मा |
|------------------------------|----------------------|-------|-------|------------|----------|-------|----------|-------|
| | मेन्छयायेम | फेदाप | आठराई | लालीगुराँस | म्याङलुङ | छथर | | |
| अविवाहित | २२१५ | ५४१३ | ६३२६ | ४९६७ | ५६४४ | ५०५७ | २३७ | २९८५९ |
| एक विवाह | ३७७३ | ७७९१ | ९६१४ | ७१३२ | ८६९४ | ७४०७ | ४८० | ४४८९१ |
| बहुविवाह | ६५ | २६१ | ४५४ | २२७ | २०७ | १२९ | ५ | १३४८ |
| पुनविवाह | १०४ | १९९ | २९० | ३३९ | ३६७ | १७९ | ० | १४७८ |
| विधुर/विधुवा | १८६ | ४०३ | ३१४ | ५६५ | ५७४ | ५६५ | ० | २६०७ |
| सम्बन्ध विच्छेद | ६ | १९ | ६ | १७ | २८ | १४ | ० | ९० |
| छुट्टिएका | १० | ४१ | १२ | ७८ | ६८ | ४५ | ० | २५४ |
| जम्मा | ६३५९ | १४१२७ | १७०१६ | १३३२५ | १५५८२ | १३३९६ | ७२२ | ८०५२७ |

स्रोत : राष्ट्रिय जनगणना, २०६८

नोट : वैवाहिक स्थिति सम्बन्धी प्रश्न १० बर्ष माथिका व्यक्तिहरुलाई मात्र सोधिएको थियो । व्यक्ति आफ्नो जिवनकालमा विभिन्न वैवाहिक स्थितिमा रहन सक्ने भएता पनि जनगणनाको प्रश्नमा गणनाको समयमा उक्त व्यक्ति कुन वैवाहिक स्थितिमा रहेको छ भनी सोधिएको थियो । जस्तै कुनै व्यक्ति पहिला विधुर भएता पनि पछि विवाह गरि बसेको स्थितिमा भए पुनविवाहको स्थितिलाई लिईएको थियो ।

२.१.४ (ख) : पहिलो विवाह गर्दाको उमेर समुह अनुसार विवरण (दश वर्ष वा सो भन्दा माथिको जनसंख्यामा)

जनगणनामा यो प्रश्न दश वर्ष वा सो भन्दा माथिको जनसंख्यालाई मात्र सोधिएको भएता पनि प्रश्न सोधिएका मध्ये केहीको पहिलो विवाह गर्दाको उमेर दश वर्ष भन्दा तल रहेको बताएका थिए ।

| लिंग | विवाहको उमेर समुह | गाउँपालिका/नगरपालिका | | | | | | जम्मा |
|-------|---------------------------------|----------------------|-------|-------|------------|----------|------|-------|
| | | मेन्छयाये | फेदाप | आठराई | लालीगुराँस | म्याङलुङ | छथर | |
| पुरुष | १० भन्दा कम | १४ | ३८ | ४३ | २९ | ३५ | २२ | १८१ |
| | १०-१४ | ५९ | १६७ | २०९ | १३८ | १४९ | १५५ | ८७७ |
| | १५-१९ | ५११ | १०२३ | १२५० | १००६ | १०३७ | ८४८ | ५६७५ |
| | २०-२४ | ६२५ | १४३१ | १७५८ | १४३६ | १५९५ | १४२४ | ८२६९ |
| | २५-२९ | ३३० | ६६५ | ९१२ | ६१४ | ९४८ | ७३६ | ४२०५ |
| | ३०-३४ | १३३ | २०२ | २८६ | १५८ | २७८ | १८९ | १२४६ |
| | ३५-३९ | ३२ | ६५ | ७१ | ४९ | ५८ | ७० | ३४५ |
| | ४०-४४ | १५ | १६ | २६ | १९ | २१ | २५ | १२२ |
| | ४५ वा सो भन्दा माथि | ७ | १७ | १२ | ६ | ६ | १५ | ६३ |
| | १० वर्ष माथिका पुरुषको जनसंख्या | २८३० | ६३४६ | ७७५५ | ५८९० | ७०१२ | ५९८० | ३५८१३ |
| महिला | १० भन्दा कम | ४५ | १०३ | १४५ | ७० | ८५ | ७० | ५१८ |
| | १०-१४ | २४० | ६१० | ७०९ | ४३५ | ५८३ | ४५७ | ३०३४ |
| | १५-१९ | १२५१ | २४३७ | २९९१ | २३६९ | २९०४ | २२३९ | १४१९१ |
| | २०-२४ | ६४१ | १४१८ | १६४७ | १५५६ | १७२७ | १५५५ | ८५४४ |
| | २५-२९ | १७४ | ३६५ | ४४८ | ३३४ | ३७३ | ४०४ | २०९८ |

गाउँपालिका/नगरपालिका तथ्याङ्कीय रूपरेखा, तेह्रथुम

२०७४

| | | | | | | | | |
|-----|---------------------------------|------|-------|-------|-------|-------|-------|-------|
| | ३०-३४ | ३९ | १११ | १३३ | ८९ | ९० | ८७ | ५४९ |
| | ३५-३९ | १५ | ३५ | ४० | ३० | २९ | ३४ | १८३ |
| | ४०-४४ | ८ | ६ | ५ | १३ | १६ | ५ | ५३ |
| | ४५ वा सो भन्दा माथि | ५ | ५ | ५ | ७ | ४ | ४ | ३० |
| | १० वर्ष माथिका महिलाको जनसंख्या | ३५२९ | ७७८१ | ९२६१ | ७४३५ | ८५७० | ७४१६ | ४३९९२ |
| कुल | १० भन्दा कम | ५९ | १४१ | १८८ | ९९ | १२० | ९२ | ६९९ |
| | १०-१४ | २९९ | ७७७ | ९१८ | ५७३ | ७३२ | ६१२ | ३९११ |
| | १५-१९ | १७६२ | ३४६० | ४२४१ | ३३७५ | ३९४१ | ३०८७ | १९८६६ |
| | २०-२४ | १२६६ | २८४९ | ३४०५ | २९९२ | ३३२२ | २९७९ | १६८१३ |
| | २५-२९ | ५०४ | १०३० | १३६० | ९४८ | १३२१ | ११४० | ६३०३ |
| | ३०-३४ | १७२ | ३१३ | ४१९ | २४७ | ३६८ | २७६ | १७९५ |
| | ३५-३९ | ४७ | १०० | १११ | ७९ | ८७ | १०४ | ५२८ |
| | ४०-४४ | २३ | २२ | ३१ | ३२ | ३७ | ३० | १७५ |
| | ४५ वा सो भन्दा माथि | १२ | २२ | १७ | १३ | १० | १९ | ९३ |
| | १० वर्ष माथिको जनसंख्या | ६३५९ | १४१२७ | १७०१६ | १३३२५ | १५५८२ | १३३९६ | ७९८०५ |

स्रोत : राष्ट्रिय जनगणना, २०६८

२.१.४ (ग) : एकल महिला सम्बन्धी विवरण

| प्रकार | गाउँपालिका/नगरपालिका | | | | | | जम्मा |
|-------------------------------|----------------------|-------|-------|------------|----------|-----|-------|
| | मेन्छ्रयायेम | फेदाप | आठराई | लालीगुराँस | म्याङलुङ | छथर | |
| विधुवा | १५१ | ३१३ | २२५ | ४०३ | ४४२ | ४०४ | १९३८ |
| सम्बन्ध विच्छेद | ० | १२ | ५ | ९ | १३ | ५ | ४४ |
| छुट्टिएका | ९ | ३५ | ७ | ५६ | ५६ | २८ | १९१ |
| ३५ वर्ष माथिका अविवाहित महिला | १०४ | १९१ | २१४ | १२० | १५३ | १४२ | ९२४ |
| जम्मा एकल महिला | २६४ | ५५१ | ४५१ | ५८८ | ६६४ | ५७९ | ३०९७ |

स्रोत : राष्ट्रिय जनगणना, २०६८

२.१.५ : लिंग अनुसार परिवारमूली सम्बन्धी विवरण

| लिंग | गाउँपालिका/नगरपालिका | | | | | | जम्मा |
|--------------|----------------------|--------|--------|------------|----------|--------|--------|
| | मेन्छ्रयायेम | फेदाप | आठराई | लालीगुराँस | म्याङलुङ | छथर | |
| पुरुष | १२९५ | २७९३ | ३४०१ | २५७३ | ३१४२ | २६२२ | १५८२६ |
| प्रतिशत | ७२.२०% | ७३.४०% | ७४.३०% | ७०.००% | ६८.४०% | ७२.१०% | ७१.७०% |
| महिला | ४९९ | १०११ | ११७७ | ११०४ | १४५३ | १०१४ | ६२५८ |
| प्रतिशत | २७.८०% | २६.६०% | २५.७०% | ३०.००% | ३१.६०% | २७.९०% | २८.३०% |
| जम्मा परिवार | १७९४ | ३८०४ | ४५७८ | ३६७७ | ४५९५ | ३६३६ | २२०८४ |

स्रोत : राष्ट्रिय जनगणना, २०६८

२.१.६ : अपांगताको स्थिति सम्बन्धी विवरण

| लिंग | अपांगताको स्थिति | गाउँपालिका/नगरपालिका | | | | | | संस्थागत | जम्मा |
|-------|----------------------|----------------------|-------|-------|------------|----------|------|----------|-------|
| | | मेन्छयायेम | फेदाप | आठराई | लालीगुराँस | म्याङलुङ | छथर | | |
| पुरुष | अपांगता नभएको | ३५१६ | ७८६९ | ९८२२ | ७४२१ | ८८८८ | ७४४२ | ६९६ | ४५६५४ |
| | अपांगता भएको जम्मा | १६४ | २३६ | २८८ | २८२ | २०२ | २०० | ३ | १३७५ |
| | शारिरिक अपांगता | ७१ | ९२ | १२४ | १०८ | ६७ | ९२ | ० | ५५४ |
| | अन्धा/ न्युनदृष्टि | २७ | ३६ | ५० | ४८ | ३२ | ४२ | १ | २३६ |
| | बहिरा/सुनाईमा समस्या | २५ | ४१ | ३४ | ४४ | ४२ | १९ | ० | २०५ |
| | अन्धा बहिरा | ३ | ३ | २ | २ | ३ | ४ | ० | १७ |
| | बोलीमा समस्या | २० | २४ | २६ | २६ | २५ | २६ | ० | १४७ |
| | मानसिक अपांगता | ९ | २० | २१ | १३ | १७ | ८ | २ | ९० |
| | बौद्धिक अपांगता | १ | ४ | ६ | ११ | ६ | २ | ० | ३० |
| | बहुअपांगता | ८ | १६ | २५ | ३० | १० | ७ | ० | ९६ |
| | उल्लेख नभएको | ३ | १६ | २२ | २५ | १९ | ३७ | ० | १२२ |
| | जम्मा पुरुष | ३६८३ | ८१२१ | १०१३२ | ७७२८ | ९१०९ | ७६७९ | ६९९ | ४७१५१ |
| | | | | | | | | | |
| महिला | अपांगता नभएको | ४२३१ | ९३५२ | ११३५६ | ८९११ | १०३१० | ८८१५ | ४५ | ५३०२० |
| | अपांगता भएको जम्मा | १५० | २०२ | २४० | २५३ | २२४ | १८२ | ० | १२५१ |
| | शारिरिक अपांगता | ५९ | ७२ | ९० | ७८ | ७७ | ४६ | ० | ४२२ |
| | अन्धा/ न्युनदृष्टि | ३६ | ३९ | ५१ | ५३ | ५२ | ५१ | ० | २८२ |
| | बहिरा/सुनाईमा समस्या | २५ | ३५ | २६ | ४८ | २८ | २६ | ० | १८८ |

गाउँपालिका/नगरपालिका तथ्याङ्कीय रूपरेखा, तेह्रथुम

२०७४

| | | | | | | | | | |
|-----|----------------------|------|-------|-------|-------|-------|-------|-----|--------|
| | अन्धा बहिरा | १ | ३ | ६ | ० | ५ | ५ | ० | २० |
| | बोलीमा समस्या | ११ | १४ | १७ | २१ | २६ | २५ | ० | ११४ |
| | मानसिक अपांगता | ९ | १६ | १९ | १७ | १८ | ११ | ० | ९० |
| | बौद्धिक अपांगता | १ | ४ | ४ | ४ | ६ | ३ | ० | २२ |
| | बहुअपांगता | ८ | १९ | २७ | ३२ | १२ | १५ | ० | ११३ |
| | उल्लेख नभएको | १४ | २५ | १९ | ४२ | १६ | ३९ | ० | १५५ |
| | जम्मा महिला | ४३९५ | ९५७९ | ११६१५ | ९२०६ | १०५५० | ९०३६ | ४५ | ५४४२६ |
| | | | | | | | | | |
| कुल | अपांगता नभएको | ७७४७ | १७२२१ | २११७८ | १६३३२ | १९१९८ | १६२५७ | ७४१ | ९८६७४ |
| | अपांगता भएको जम्मा | ३१४ | ४३८ | ५२८ | ५३५ | ४२६ | ३८२ | ३ | २६२६ |
| | शारिरिक अपांगता | १३० | १६४ | २१४ | १८६ | १४४ | १३८ | ० | ९७६ |
| | अन्धा/न्युनदृष्टि | ६३ | ७५ | १०१ | १०१ | ८४ | ९३ | १ | ५१८ |
| | बहिरा/सुनाईमा समस्या | ५० | ७६ | ६० | ९२ | ७० | ४५ | ० | ३९३ |
| | अन्धाबहिरा | ४ | ६ | ८ | २ | ८ | ९ | ० | ३७ |
| | बोलीमा समस्या | ३१ | ३८ | ४३ | ४७ | ५१ | ५१ | ० | २६१ |
| | मानसिक अपांगता | १८ | ३६ | ४० | ३० | ३५ | १९ | २ | १८० |
| | बौद्धिक अपांगता | २ | ८ | १० | १५ | १२ | ५ | ० | ५२ |
| | बहुअपांगता | १६ | ३५ | ५२ | ६२ | २२ | २२ | ० | २०९ |
| | उल्लेख नभएको | १७ | ४१ | ४१ | ६७ | ३५ | ७६ | ० | २७७ |
| | कुल जनसंख्या | ८०७८ | १७७०० | २१७४७ | १६९३४ | १९६५९ | १६७१५ | ७४४ | १०१५७७ |

स्रोत : राष्ट्रिय जनगणना, २०६८

२.१.७ : शैक्षिक अवस्था सम्बन्धी विवरण

२.१.७ (क) : साक्षरताको स्थिति (पाँच वर्ष माथिका मात्र)

| क्र.स. | साक्षरताको स्थिति | गाउँपालिका/नगरपालिका | | | | | | संस्थागत | जम्मा |
|--------|------------------------------|----------------------|-------|-------|------------|----------|-------|----------|-------|
| | | मेन्छयायेम | फेदाप | आठराई | लालीगुराँस | म्याङलुङ | छथर | | |
| पुरुष | जम्मा पुरुष (पाँच वर्ष माथि) | ३२७८ | ७३५६ | ९१२६ | ६९१९ | ८१९७ | ६९३६ | ६९५ | ४२५०७ |
| | पढ्न लेख्न सक्ने(साक्षर) | २७४५ | ५९७१ | ७४१८ | ५८६६ | ७२१६ | ५६०३ | ६८५ | ३५५०४ |
| | साक्षरता प्रतिशत | ८३.७४ | ८१.१७ | ८१.२८ | ८४.७८ | ८८.०३ | ८०.७८ | ९८.५६ | ८३.५३ |
| | पढ्न मात्र सक्ने | ९८ | १८४ | २१३ | १३४ | १८९ | १४७ | ० | ९६५ |
| | पढ्न लेख्न नसक्ने | ४३५ | १२०० | १४९१ | ९९६ | ७९१ | ११८३ | १० | ६०२६ |
| | उल्लेख नभएको | ० | ० | १ | ० | ० | ० | ० | १ |
| महिला | जम्मा महिला (५ वर्ष माथि) | ४०३३ | ८७९४ | १०६१५ | ८४१६ | ९७२३ | ८३३४ | ४४ | ४९९५९ |
| | पढ्न लेख्न सक्ने(साक्षर) | २७४६ | ५६४१ | ६९३४ | ५७३५ | ६९९५ | ५४०० | ४१ | ३३४९२ |
| | साक्षरता प्रतिशत | ६८.०९ | ६४.१५ | ६५.३२ | ६८.१४ | ७१.९४ | ६४.७९ | ९३.१८ | ६७.०४ |
| | पढ्न मात्र सक्ने | १२२ | १७६ | २०६ | १६६ | २०२ | १६८ | ० | १०४० |
| | पढ्न लेख्न नसक्ने | ११६४ | २९७५ | ३४६९ | २५०७ | २५२४ | २७५९ | ३ | १५४०१ |
| | उल्लेख नभएको | ० | ० | ० | ० | ० | १ | ० | १ |
| जम्मा | पाँच वर्ष माथिका जम्मा | ७३११ | १६१५० | १९७४१ | १५३३५ | १७९२० | १५२७० | ७३९ | ९२४६६ |
| | पढ्न लेख्न सक्ने(साक्षर) | ५४९१ | ११६१२ | १४३५२ | ११६०१ | १४२११ | ११००३ | ७२६ | ६८९९६ |
| | साक्षरता प्रतिशत | ७५.११ | ७१.९० | ७२.७० | ७५.६५ | ७९.३० | ७२.०६ | ९८.२४ | ७४.६२ |
| | पढ्न मात्र सक्ने | २२० | ३६० | ४१९ | ३०० | ३९१ | ३१५ | ० | २००५ |
| | पढ्न लेख्न नसक्ने | १५९९ | ४१७५ | ४९६० | ३४२३ | ३३१५ | ३९४२ | १३ | २१४२७ |
| | उल्लेख नभएको | ० | ० | १ | ० | ० | १ | ० | २ |

स्रोत : राष्ट्रिय जनगणना, २०६८

२.१.७ (ख) : वार्ड अनुसारको साक्षरता प्रतिशत

| वार्ड नं. | गाउँपालिका/नगरपालिका | | | | | |
|-----------|----------------------|--------|--------|------------|----------|--------|
| | मेन्छयायेम | फेदाप | आठराई | लालीगुराँस | म्याङलुङ | छथर |
| १ | ८१.६०% | ७१.३०% | ७४.००% | ७०.७०% | ८६.७०% | ७३.१०% |
| २ | ७७.००% | ६७.७०% | ७४.६०% | ७९.८०% | ८३.१०% | ७२.२०% |
| ३ | ६५.७०% | ७६.३०% | ७१.१०% | ७६.७०% | ८२.६०% | ७१.१०% |
| ४ | ७०.६०% | ७३.५०% | ७४.००% | ७९.००% | ७४.८०% | ७४.७०% |
| ५ | ७५.८०% | ७३.१०% | ७२.४०% | ६२.४०% | ६८.००% | ७१.४०% |
| ६ | ७८.४०% | - | ६९.५०% | ७२.६०% | ७९.६०% | ७०.५०% |
| ७ | - | - | ७३.८०% | ७९.२०% | ७६.४०% | - |
| ८ | - | - | - | ७८.९०% | ७९.५०% | - |
| ९ | - | - | - | ८३.४०% | ७३.७०% | - |
| १० | - | - | - | - | ७८.७०% | - |
| जम्मा % | ७५.१०% | ७१.९०% | ७२.७०% | ७५.७०% | ७९.३०% | ७२.१०% |

स्रोत : राष्ट्रिय जनगणना, २०६८

नोट: साक्षरता प्रतिशत निकाल्दा प्रत्येक वडाको पाँच वर्षभन्दा माथिका जम्मा वडागत जनसंख्यालाई आधार लिइएको छ । जम्मा प्रतिशत भन्नाले प्रत्येक गा.पा. वा न.पा. को औसत साक्षरता प्रतिशत बुझिन्छ ।

२.१.७ (ग) : उत्तीर्ण गरेको शैक्षिक तह सम्बन्धी विवरण

| शैक्षिक योग्यता | गाउँपालिका/नगरपालिका | | | | | | संस्थागत | जम्मा |
|---------------------|----------------------|-------|-------|------------|----------|-------|----------|-------|
| | मेन्छयायेम | फेदाप | आठराई | लालीगुराँस | म्याङलुङ | छथर | | |
| एसएलसि भन्दा कम | ४००६ | ८९९७ | १११४२ | ८७८२ | १००१८ | ८५२९ | ३९० | ५१८६४ |
| एसएलसि वा सरह | ७९२ | १८०८ | २०३२ | १६७६ | २६२२ | १५५० | २५५ | १०७३५ |
| प्रविणता प्रमाणपत्र | १६२ | २९३ | ५६१ | ३३७ | ७३३ | ३०४ | ५० | २४४० |
| स्नातक | ६१ | १०० | १९५ | ११५ | ३१७ | १०३ | १० | ९०१ |
| स्नातकोत्तर | २३ | १९ | ४४ | ३६ | ८३ | २४ | ६ | २३५ |
| पिएचडी | ० | १ | ४ | ० | ४ | ३ | ० | १२ |
| अन्य | ५ | १८ | ९ | २ | १३ | ३ | ० | ५० |
| अनौपचारिक | ५२७ | ४८७ | ५५० | ८७३ | ५५२ | ५९५ | १४ | ३५९८ |
| थाहा नभएको | ० | ० | ० | ० | ० | १ | ० | १ |
| उल्लेख नभएको | १४ | ४६ | २७ | १३ | ३० | ४५ | १ | १७६ |
| जम्मा | ५५९० | ११७६९ | १४५६४ | ११८३४ | १४३७२ | १११५७ | ७२६ | ७००१२ |

स्रोत : राष्ट्रिय जनगणना, २०६८

२.१.७ (घ) : एस.एल.सि. भन्दा माथिको तह उत्तीर्ण गरेको जनसंख्याको अध्ययन क्षेत्र अनुसारको विवरण

| अध्ययनको क्षेत्र | गाउँपालिका/नगरपालिका | | | | | | संस्थागत | जम्मा |
|------------------------------------|----------------------|-------|-------|------------|----------|-----|----------|-------|
| | मेन्छयायेम | फेदाप | आठराई | लालीगुराँस | म्याङलुङ | छथर | | |
| मानविकि तथा कला | ८७ | १२२ | २३१ | १४७ | ३४६ | १२१ | २१ | १०७५ |
| वाणिज्य तथा प्रशासन | २४ | ३० | २६ | ७४ | १७४ | ३४ | १५ | ३७७ |
| शिक्षा | ५८ | १८८ | ३३२ | १५३ | ३०६ | १३४ | ११ | ११८२ |
| विज्ञान | ६ | १७ | १३ | २६ | ३८ | ११ | ५ | ११६ |
| स्वास्थ्य | १ | ० | ८ | ४ | १० | ५ | ० | २८ |
| निर्माण, उत्पादन तथा इन्जिनियरिङ्ग | ० | ० | २ | ६ | १३ | २ | १ | २४ |
| कानून | ६ | ६ | ७ | ४ | २३ | ८ | ० | ५४ |
| सामाजिक तथा व्यवहारीक विज्ञान | १४ | ४ | २५ | ११ | ६९ | १८ | ९ | १५० |
| गणित तथा तथ्यांक शास्त्र | १ | २ | ३ | ५ | २ | ७ | २ | २२ |
| कृषि, वन तथा माछा | ३ | १ | ० | ८ | १३ | १ | ० | २६ |
| गणना | ० | ० | १ | ० | ० | २ | ० | ३ |
| सूचना तथा पत्रकारिता | १ | ० | १ | ० | ० | ० | १ | ३ |
| अन्य | ० | १ | ० | १ | ० | ० | ० | २ |
| थाहा नभएको | ० | ० | ३ | ० | १ | ० | ० | ४ |
| उल्लेख नभएको | ४५ | ४२ | १५२ | ४९ | १४२ | ९१ | १ | ५२२ |
| जम्मा | २४६ | ४१३ | ८०४ | ४८८ | ११३७ | ४३४ | ६६ | ३५८८ |

स्रोत : राष्ट्रिय जनगणना, २०६८

२.१.८ : उमेर समूहअनुसारको जनसंख्या

२.१.८.(क) : पाँच वर्ष उमेर समूहअनुसार जनसंख्याको विवरण

क) जम्मा

| उमेर समुह | गाउँपालिका/नगरपालिका | | | | | | संस्थागत | जम्मा |
|-----------|----------------------|-------|-------|------------|----------|-------|----------|--------|
| | मेन्छ्यायेम | फेदाप | आठराई | लालीगुराँस | म्याङलुङ | छथर | | |
| ०० - ०४ | ७६७ | १५५० | २००६ | १५९९ | १७३९ | १४४५ | ५ | ९१११ |
| ०५ - ०९ | ९५२ | २०२३ | २७२५ | २०१० | २३३८ | १८७४ | १७ | ११९३९ |
| १० - १४ | ९४० | २३२५ | २६५८ | २२५४ | २४७७ | २२०५ | ३५ | १२८९४ |
| १५ - १९ | ९५१ | २२९० | २६३५ | २०८० | २१२७ | २१५२ | २३ | १२२५८ |
| २० - २४ | ७२२ | १४४८ | १८११ | १३५३ | १७७९ | १३७१ | १६९ | ८६५३ |
| २५ - २९ | ४९७ | १११६ | १४३४ | ११३६ | १४७८ | १०५४ | २५९ | ६९७४ |
| ३० - ३४ | ४६८ | ८६६ | १२४४ | ९३४ | ११५४ | ८६२ | १२९ | ५६५७ |
| ३५ - ३९ | ४१५ | ८७७ | १०९६ | ९३१ | ११२९ | ८३८ | ५२ | ५३३८ |
| ४० - ४४ | ४०२ | ९२२ | १०७९ | ८५९ | १०१९ | ९६५ | ३५ | ५२८१ |
| ४५ - ४९ | ३९८ | ८४३ | १०१६ | ८९७ | ९९२ | ८४८ | १२ | ५००६ |
| ५० - ५४ | ४०७ | ८२० | १०७४ | ७६९ | ९४१ | ८३५ | ४ | ४८५० |
| ५५ - ५९ | २८५ | ६८८ | ७८० | ५९० | ६७२ | ६५३ | २ | ३६७० |
| ६० - ६४ | ३०७ | ५९९ | ७२० | ४७६ | ५२३ | ४८३ | २ | ३११० |
| ६५ - ६९ | १८२ | ४५३ | ४८७ | ३७८ | ४५१ | ४१४ | ० | २३६५ |
| ७० - ७४ | १५५ | ३६१ | ३६७ | २८७ | ३६९ | २९५ | ० | १८३४ |
| ७५+ वर्ष | २३० | ५१९ | ६१५ | ३८१ | ४७१ | ४२१ | ० | २६३७ |
| जम्मा | ८०७८ | १७७०० | २१७४७ | १६९३४ | १९६५९ | १६७१५ | ७४४ | १०१५७७ |

ख) पुरुष

| उमेर समुह | गाउँपालिका/नगरपालिका | | | | | | संस्थागत | जम्मा |
|-----------|----------------------|-------|-------|------------|----------|------|----------|-------|
| | मेन्छयायेम | फेदाप | आठराई | लालीगुराँस | म्याङलुङ | छथर | | |
| ०० - ०४ | ४०५ | ७६५ | १००६ | ८०९ | ९१२ | ७४३ | ४ | ४६४४ |
| ०५ - ०९ | ४४८ | १०१० | १३७१ | १०२९ | ११८५ | ९५६ | ११ | ६०१० |
| १० - १४ | ४५२ | ११६२ | १३१४ | १०८४ | १२५० | १११५ | २६ | ६४०३ |
| १५ - १९ | ४४६ | ११०५ | १२३५ | १००३ | १०२६ | १०३० | १५ | ५८६० |
| २० - २४ | २८५ | ५६२ | ७०४ | ५३१ | ६७३ | ५२१ | १६२ | ३४३८ |
| २५ - २९ | १८९ | ४१४ | ५५३ | ३९८ | ५५६ | ३९६ | २४९ | २७५५ |
| ३० - ३४ | १८५ | ३५८ | ५५१ | ३४८ | ४५५ | ३१६ | १२८ | २३४१ |
| ३५ - ३९ | १६३ | ३४२ | ४९४ | ३५३ | ४७२ | २९९ | ५१ | २१७४ |
| ४० - ४४ | १७९ | ३८७ | ४६५ | ३५७ | ४४१ | ३९५ | ३४ | २२५८ |
| ४५ - ४९ | १९२ | ३७९ | ४७८ | ४२२ | ४६१ | ३९६ | ११ | २३३९ |
| ५० - ५४ | १८८ | ३६९ | ५३८ | ३७१ | ४७८ | ४१८ | ४ | २३६६ |
| ५५ - ५९ | १३५ | ३३९ | ३८६ | २८१ | ३३० | ३१८ | २ | १७९१ |
| ६० - ६४ | १३८ | २८८ | ३६१ | २३७ | २५३ | २३५ | २ | १५१४ |
| ६५ - ६९ | ९० | २०८ | २३३ | १८० | २२२ | २०१ | ० | ११३४ |
| ७० - ७४ | ८५ | १८७ | १७६ | १४४ | १७५ | १४८ | ० | ९१५ |
| ७५ + वर्ष | १०३ | २४६ | २६७ | १८१ | २२० | १९२ | ० | १२०९ |
| जम्मा | ३६८३ | ८१२१ | १०१३२ | ७७२८ | ९१०९ | ७६७९ | ६९९ | ४७१५१ |

ग) महिला

| उमेर समुह | गाउँपालिका/नगरपालिका | | | | | | संस्थागत | जम्मा |
|-----------|----------------------|-------|-------|------------|----------|------|----------|-------|
| | मेन्छयायेम | फेदाप | आठराई | लालीगुराँस | म्याङलुङ | छथर | | |
| ०० - ०४ | ३६२ | ७८५ | १००० | ७९० | ८२७ | ७०२ | १ | ४४६७ |
| ०५ - ०९ | ५०४ | १०१३ | १३५४ | ९८१ | ११५३ | ९१८ | ६ | ५९२९ |
| १० - १४ | ४८८ | ११६३ | १३४४ | ११७० | १२२७ | १०९० | ९ | ६४९१ |
| १५ - १९ | ५०५ | ११८५ | १४०० | १०७७ | ११०१ | ११२२ | ८ | ६३९८ |
| २० - २४ | ४३७ | ८८६ | ११०७ | ८२२ | ११०६ | ८५० | ७ | ५२१५ |
| २५ - २९ | ३०८ | ७०२ | ८८१ | ७३८ | ९२२ | ६५८ | १० | ४२१९ |
| ३० - ३४ | २८३ | ५०८ | ६९३ | ५८६ | ६९९ | ५४६ | १ | ३३१६ |
| ३५ - ३९ | २५२ | ५३५ | ६०२ | ५७८ | ६५७ | ५३९ | १ | ३१६४ |
| ४० - ४४ | २२३ | ५३५ | ६१४ | ५०२ | ५७८ | ५७० | १ | ३०२३ |
| ४५ - ४९ | २०६ | ४६४ | ५३८ | ४७५ | ५३१ | ४५२ | १ | २६६७ |
| ५० - ५४ | २१९ | ४५१ | ५३६ | ३९८ | ४६३ | ४१७ | ० | २४८४ |
| ५५ - ५९ | १५० | ३४९ | ३९४ | ३०९ | ३४२ | ३३५ | ० | १८७९ |
| ६० - ६४ | १६९ | ३११ | ३५९ | २३९ | २७० | २४८ | ० | १५९६ |
| ६५ - ६९ | ९२ | २४५ | २५४ | १९८ | २२९ | २१३ | ० | १२३१ |
| ७० - ७४ | ७० | १७४ | १९१ | १४३ | १९४ | १४७ | ० | ९१९ |
| ७५+ वर्ष | १२७ | २७३ | ३४८ | २०० | २५१ | २२९ | ० | १४२८ |
| जम्मा | ४३९५ | ९५७९ | ११६१५ | ९२०६ | १०५५० | ९०३६ | ४५ | ५४४२६ |

स्रोत : राष्ट्रिय जनगणना, २०६८

२.१.द.(ख) : पाँच वर्ष उमेर समूहको वार्ड अनुसारको जनसंख्या

क) मेन्छयायेम

| उमेर समूह | वार्ड नं. | | | | | | जम्मा |
|-----------|-----------|------|------|------|------|------|-------|
| | १ | २ | ३ | ४ | ५ | ६ | |
| ०० - ०४ | १०७ | ११३ | १३२ | ११२ | १६२ | १४१ | ७६७ |
| ०५ - ०९ | ११६ | १५३ | ११५ | १५० | २४३ | १७५ | ९५२ |
| १० - १४ | १०१ | १४६ | ११४ | १५९ | २१६ | २०४ | ९४० |
| १५ - १९ | १०६ | १४४ | १३९ | १३० | २०० | २३२ | ९५१ |
| २० - २४ | ८४ | १११ | ११४ | १०९ | १४२ | १६२ | ७२२ |
| २५ - २९ | ५७ | ६५ | ८३ | ७३ | ११२ | १०७ | ४९७ |
| ३० - ३४ | ६९ | ६४ | ६० | ६९ | ११४ | ९२ | ४६८ |
| ३५ - ३९ | ४२ | ५६ | ४९ | ६८ | ९९ | १०१ | ४१५ |
| ४० - ४४ | ४४ | ४८ | ४९ | ५७ | ९८ | १०६ | ४०२ |
| ४५ - ४९ | ४९ | ५२ | ४५ | ६५ | ९६ | ९१ | ३९८ |
| ५० - ५४ | ५३ | ६१ | ४७ | ६४ | ९५ | ८७ | ४०७ |
| ५५ - ५९ | ३४ | ५२ | ३७ | ५३ | ५५ | ५४ | २८५ |
| ६० - ६४ | ४५ | ५४ | ५४ | ३१ | ६५ | ५८ | ३०७ |
| ६५ - ६९ | २३ | १८ | २८ | २५ | ४२ | ४६ | १८२ |
| ७० - ७४ | १४ | २७ | २० | २२ | २५ | ४७ | १५५ |
| ७५+ वर्ष | २९ | २४ | २७ | ४० | ६४ | ४६ | २३० |
| जम्मा | ९७३ | ११८८ | १११३ | १२२७ | १८२८ | १७४९ | ८०७८ |

ख) फेदाप गाउँपालिका

| उमेर समुह | वार्ड नं | | | | | जम्मा |
|-----------|----------|------|------|------|------|-------|
| | १ | २ | ३ | ४ | ५ | |
| ०० - ०४ | ३८४ | ४२८ | ३९३ | १८३ | २४२ | १५५० |
| ०५ - ०९ | ४६६ | ५७६ | ३८२ | २६८ | ३३९ | २०२३ |
| १० - १४ | ५८५ | ६२६ | ४४८ | २९५ | ३७९ | २३२५ |
| १५ - १९ | ५५४ | ६३२ | ४४४ | २८९ | ३७९ | २२९० |
| २० - २४ | ३७७ | ३८६ | २८० | १९६ | २०९ | १४४८ |
| २५ - २९ | २५६ | २९५ | २५४ | १४४ | १६७ | १११६ |
| ३० - ३४ | १९७ | २५९ | १७५ | १०२ | १३३ | ८६६ |
| ३५ - ३९ | १९४ | २२३ | १९८ | ११८ | १४४ | ८७७ |
| ४० - ४४ | २४२ | २१२ | १८४ | ११८ | १६६ | ९२२ |
| ४५ - ४९ | २०८ | २३० | १५७ | १०६ | १४२ | ८४३ |
| ५० - ५४ | १९१ | २१५ | १७० | ११२ | १३२ | ८२० |
| ५५ - ५९ | १८८ | १८१ | १३३ | ८४ | १०२ | ६८८ |
| ६० - ६४ | १४१ | १४६ | १४५ | ६० | १०७ | ५९९ |
| ६५ - ६९ | ११२ | ११६ | ८३ | ५७ | ८५ | ४५३ |
| ७० - ७४ | ८४ | ८७ | ८६ | ४७ | ५७ | ३६१ |
| ७५+ वर्ष | १३७ | ११५ | १११ | ६९ | ८७ | ५१९ |
| जम्मा | ४३१६ | ४७२७ | ३५६३ | २२४८ | २८४६ | १७७०० |

ग) आठराई गाउँपालिका

| उमेर समुह | वार्ड नं. | | | | | | | जम्मा |
|-----------|-----------|------|------|------|------|------|------|-------|
| | १ | २ | ३ | ४ | ५ | ६ | ७ | |
| ०० - ०४ | २४८ | २४७ | ३०८ | ३२४ | ३०८ | ३४८ | २२३ | २००६ |
| ०५ - ०९ | ३९० | ३४६ | ४२७ | ४२३ | ४०५ | ४१६ | ३९८ | २७२५ |
| १० - १४ | ३६९ | ३७५ | ३९६ | ४३१ | ४३४ | ३५९ | २९४ | २६५८ |
| १५ - १९ | ३५२ | ४५१ | ३६८ | ३५५ | ३७६ | ४२६ | ३०७ | २६३५ |
| २० - २४ | २४८ | २५३ | २४७ | २९० | २५० | ३२३ | २०० | १८११ |
| २५ - २९ | २१५ | १८० | १९१ | २२० | २०१ | २६५ | १६२ | १४३४ |
| ३० - ३४ | १८९ | १६१ | १७३ | २२० | १७९ | १८४ | १३८ | १२४४ |
| ३५ - ३९ | १६० | १४१ | १३६ | १६६ | १८७ | १८८ | ११८ | १०९६ |
| ४० - ४४ | १६५ | १६७ | १३९ | १५५ | १६४ | १६१ | १२८ | १०७९ |
| ४५ - ४९ | १५२ | १६२ | १४२ | १४६ | १४५ | १५१ | ११८ | १०१६ |
| ५० - ५४ | १५३ | १३८ | १६० | १६३ | १४४ | १९६ | १२० | १०७४ |
| ५५ - ५९ | १११ | ९८ | १०७ | १२९ | १०७ | १३७ | ९१ | ७८० |
| ६० - ६४ | १११ | १०१ | ८७ | १०७ | १०६ | १३७ | ७१ | ७२० |
| ६५ - ६९ | ६६ | ७३ | ६७ | ७५ | ६२ | ८८ | ५६ | ४८७ |
| ७० - ७४ | ५० | ३८ | ४५ | ५४ | ५८ | ७१ | ५१ | ३६७ |
| ७५ + वर्ष | ८१ | ८७ | ८२ | १०४ | १०२ | ९१ | ६८ | ६१५ |
| जम्मा | ३०६० | ३०१८ | ३०७५ | ३३६२ | ३२२८ | ३५४१ | २४६३ | २१७४७ |

घ) लालीगुराँस नगरपालिका

| उमेर समूह | वार्ड नं | | | | | | | | | जम्मा |
|-----------|----------|------|------|------|------|------|------|------|------|-------|
| | १ | २ | ३ | ४ | ५ | ६ | ७ | ८ | ९ | |
| ०० - ०४ | १२३ | २०१ | १४४ | १४७ | २७८ | १९३ | १९६ | १३७ | १८० | १५९९ |
| ०५ - ०९ | १५१ | २६९ | १८३ | १६६ | ३०४ | २३७ | २२३ | २०६ | २७१ | २०१० |
| १० - १४ | १४७ | २५९ | १९६ | २२५ | ३१९ | २७१ | २२७ | २९६ | ३१४ | २२५४ |
| १५ - १९ | १३५ | २१२ | २०० | २२२ | ३३६ | २३७ | २२८ | २५२ | २५८ | २०८० |
| २० - २४ | ९८ | १७३ | १२६ | १३१ | २१२ | १९१ | १४६ | ११८ | १५८ | १३५३ |
| २५ - २९ | १०१ | १९४ | १०२ | १२६ | १५० | ११८ | १२७ | १०६ | ११२ | ११३६ |
| ३० - ३४ | ७३ | १५८ | ८७ | ८७ | १०५ | १०८ | ८६ | १०२ | १२८ | ९३४ |
| ३५ - ३९ | ८२ | १४३ | ८६ | ८८ | ११३ | १०० | ९१ | १०९ | ११९ | ९३१ |
| ४० - ४४ | ५५ | ११६ | ७८ | ९६ | १०४ | १०१ | ७९ | ११७ | ११३ | ८५९ |
| ४५ - ४९ | ६६ | ७५ | ७३ | ११७ | १५६ | ९२ | ९४ | १०९ | ११५ | ८९७ |
| ५० - ५४ | ५२ | ८६ | ६९ | ८५ | ११९ | ७५ | ८५ | १११ | ८७ | ७६९ |
| ५५ - ५९ | ४१ | ५८ | ५६ | ४४ | ८८ | ७८ | ६६ | ७२ | ८७ | ५९० |
| ६० - ६४ | ३३ | ४२ | ४७ | ४४ | ६१ | ८७ | ५७ | ६० | ४५ | ४७६ |
| ६५ - ६९ | ३१ | ३२ | २९ | ३० | ६९ | ५८ | ३६ | ५६ | ३७ | ३७८ |
| ७० - ७४ | १५ | १८ | ३३ | २५ | ५७ | ३६ | ३१ | ३१ | ४१ | २८७ |
| ७५+ वर्ष | २१ | २५ | ४५ | ४२ | ४१ | ६९ | ३१ | ६९ | ३८ | ३८१ |
| जम्मा | १२२४ | २०६१ | १५५४ | १६७५ | २५१२ | २०५१ | १८०३ | १९५१ | २१०३ | १६९३४ |

ड) म्याङलुङ नगरपालिका

| उमेर समूह | वार्ड नं | | | | | | | | | | जम्मा |
|-----------|----------|------|------|------|------|------|------|------|------|------|-------|
| | १ | २ | ३ | ४ | ५ | ६ | ७ | ८ | ९ | १० | |
| ०० - ०४ | ३१३ | २१७ | ६५ | १२१ | ७९ | २२२ | १७९ | १६१ | २१७ | १६५ | १७३९ |
| ०५ - ०९ | ४७० | २६३ | ११६ | १६४ | ११० | २५२ | २४६ | १८२ | २९३ | २४२ | २३३८ |
| १० - १४ | ४८५ | २४३ | १३८ | १७९ | १३२ | २८० | २२४ | २०८ | ३३० | २५८ | २४७७ |
| १५ - १९ | ३५९ | २०८ | ११९ | १६० | ११५ | २४९ | २०९ | २१२ | २८४ | २१२ | २१२७ |
| २० - २४ | ३०३ | २०० | ९५ | ११४ | ९२ | २१४ | १८५ | १७० | २०१ | २०५ | १७७९ |
| २५ - २९ | ३०० | १७७ | ६९ | १०२ | ५९ | १९० | १४१ | १४२ | १७० | १२८ | १४७८ |
| ३० - ३४ | २८१ | १३० | ४८ | ६९ | ५९ | १३२ | ११० | ८६ | १३२ | १०७ | ११५४ |
| ३५ - ३९ | २४० | १४२ | ४९ | ८० | ४६ | १२५ | १२२ | ८६ | १४२ | ९७ | ११२९ |
| ४० - ४४ | १९६ | ११३ | ६८ | ८८ | ५२ | १०३ | ९७ | ६८ | १३५ | ९९ | १०१९ |
| ४५ - ४९ | १८२ | १०९ | ४१ | ९२ | ५२ | ११३ | ९५ | ७५ | १२८ | १०५ | ९९२ |
| ५० - ५४ | १६४ | ८२ | ६६ | ८० | ५१ | १२० | ९० | ५५ | १३० | १०३ | ९४१ |
| ५५ - ५९ | ७९ | ६१ | ३४ | ६८ | ४२ | ६८ | ५२ | ८४ | ९९ | ८५ | ६७२ |
| ६० - ६४ | ७२ | ४६ | २४ | ४५ | २५ | ६१ | ४० | ६६ | ८४ | ६० | ५२३ |
| ६५ - ६९ | ४६ | २९ | ३५ | ३९ | ३८ | ५० | ४३ | ५२ | ६२ | ५७ | ४५१ |
| ७० - ७४ | ४१ | ३२ | २२ | ४५ | १९ | ३३ | ३८ | ३२ | ६८ | ३९ | ३६९ |
| ७५+ वर्ष | ६७ | ६० | २६ | ५० | ३० | ४४ | २९ | ३४ | ७१ | ६० | ४७१ |
| जम्मा | ३५९८ | २११२ | १०१५ | १४९६ | १००१ | २२५६ | १९०० | १७१३ | २५४६ | २०२२ | १९६५९ |

च) छथर गाउँपालिका

| उमेर समुह | वार्ड नं. | | | | | | जम्मा |
|-----------|-----------|------|------|------|------|------|-------|
| | १ | २ | ३ | ४ | ५ | ६ | |
| ०० - ०४ | १३८ | ३१० | १६० | २२१ | ३१२ | ३०४ | १४४५ |
| ०५ - ०९ | २०० | ४२८ | २४० | २५३ | ४०३ | ३५० | १८७४ |
| १० - १४ | २५० | ४२९ | २९२ | ३२९ | ४८५ | ४२० | २२०५ |
| १५ - १९ | २६९ | ३५९ | २७६ | ३२६ | ५१४ | ४०८ | २१५२ |
| २० - २४ | १८९ | २४३ | १५१ | १९२ | ३५३ | २४३ | १३७१ |
| २५ - २९ | १३७ | २०९ | १२१ | १५७ | २३५ | १९५ | १०५४ |
| ३० - ३४ | ८३ | २०६ | ११८ | १०९ | २०१ | १४५ | ८६२ |
| ३५ - ३९ | ११० | १९३ | ९१ | १३४ | १६१ | १४९ | ८३८ |
| ४० - ४४ | १२० | १८६ | १३३ | १५१ | १९६ | १७९ | ९६५ |
| ४५ - ४९ | ११७ | १७० | १०४ | १२१ | १७८ | १५८ | ८४८ |
| ५० - ५४ | ९७ | १४९ | १०६ | १२५ | १९७ | १६१ | ८३५ |
| ५५ - ५९ | ९३ | ११९ | ८० | ११४ | १५१ | ९६ | ६५३ |
| ६० - ६४ | ५९ | १०१ | ६० | ८९ | ९४ | ८० | ४८३ |
| ६५ - ६९ | ४९ | ८५ | ५७ | ७२ | ९२ | ५९ | ४१४ |
| ७० - ७४ | २८ | ६७ | ३८ | ४७ | ६४ | ५१ | २९५ |
| ७५ + वर्ष | ४७ | ६८ | ७० | ६९ | ९१ | ७६ | ४२१ |
| जम्मा | १९८६ | ३३२२ | २०९७ | २५०९ | ३७२७ | ३०७४ | १६७१५ |

२.१.८.(ग) : बृहत् उमेर समूह अनुसारको जनसंख्याको विवरण

| उमेर समूह | | गाउँपालिका/नगरपालिका | | | | | | जम्मा |
|---------------|---------|----------------------|-------|-------|------------|----------|-------|--------|
| | | मेन्छ्यायेम | फेदाप | आठराई | लालीगुराँस | म्याङलुङ | छथर | |
| ०-१४ | पुरुष | १३०५ | २९३७ | ३६९१ | २९२२ | ३३४७ | २८१४ | १७०१६ |
| | महिला | १३५४ | २९६१ | ३६९८ | २९४१ | ३२०७ | २७१० | १६८७१ |
| | जम्मा | २६५९ | ५८९८ | ७३८९ | ५८६३ | ६५५४ | ५५२४ | ३३८८७ |
| | प्रतिशत | ३२.९२ | ३३.३२ | ३३.९८ | ३४.६२ | ३३.३४ | ३३.०५ | ३३.६१ |
| १५-५९ | पुरुष | १९६२ | ४२५५ | ५४०४ | ४०६४ | ४८९२ | ४०८९ | २४६६६ |
| | महिला | २५८३ | ५६१५ | ६७६५ | ५४८५ | ६३९९ | ५४८९ | ३२३३६ |
| | जम्मा | ४५४५ | ९८७० | १२१६९ | ९५४९ | ११२९१ | ९५७८ | ५७००२ |
| | प्रतिशत | ५६.२६ | ५५.७६ | ५५.९६ | ५६.३९ | ५७.४३ | ५७.३० | ५६.५३ |
| ६० भन्दा माथि | पुरुष | ४१६ | ९२९ | १०३७ | ७४२ | ८७० | ७७६ | ४७७० |
| | महिला | ४५८ | १००३ | ११५२ | ७८० | ९४४ | ८३७ | ५१७४ |
| | जम्मा | ८७४ | १९३२ | २१८९ | १५२२ | १८१४ | १६१३ | ९९४४ |
| | प्रतिशत | १०.८२ | १०.९२ | १०.०७ | ८.९९ | ९.२३ | ९.६५ | ९.८६ |
| जम्मा | | ८०७८ | १७७०० | २१७४७ | १६९३४ | १९६५९ | १६७१५ | १००८३३ |

स्रोत : राष्ट्रिय जनगणना, २०६८

माथिको तालिकामा हेरक स्थानीय तहको जम्मा जनसंख्यालाई आधार मानेर हरेक उमेर समूहको प्रतिशत निकालिएको छ ।

२.१.द.(घ) : सोह्र वर्ष वा सो भन्दा मुनिको जनसंख्या

| जनसंख्या | गाउँपालिका/नगरपालिका | | | | | | जम्मा |
|----------|----------------------|-------|-------|------------|----------|------|-------|
| | मेन्छयायेम | फेदाप | आठराई | लालीगुराँस | म्याङलुङ | छथर | |
| पुरुष | १४८९ | ३३७४ | ४२०८ | ३३५४ | ३८०६ | ३२४७ | १९४७८ |
| महिला | १५६६ | ३४५८ | ४२६३ | ३३८४ | ३६६६ | ३१६३ | १९५०० |
| जम्मा | ३०५५ | ६८३२ | ८४७१ | ६७३८ | ७४७२ | ६४१० | ३८९७८ |

स्रोत : राष्ट्रिय जनगणना, २०६८

२.१.द.(ङ) : अठार वर्ष वा सो भन्दा मुनिको जनसंख्या

| जनसंख्या | गाउँपालिका/नगरपालिका | | | | | | जम्मा |
|----------|----------------------|-------|-------|------------|----------|------|-------|
| | मेन्छयायेम | फेदाप | आठराई | लालीगुराँस | म्याङलुङ | छथर | |
| पुरुष | १६८९ | ३८९१ | ४७४४ | ३७७६ | ४२४१ | ३६८१ | २२०२२ |
| महिला | १७७९ | ३९५१ | ४८६७ | ३८३२ | ४१५१ | ३६३३ | २२२१३ |
| जम्मा | ३४६८ | ७८४२ | ९६११ | ७६०८ | ८३९२ | ७३१४ | ४४२३५ |

स्रोत : राष्ट्रिय जनगणना, २०६८

२.१.९ : धर्मअनुसारको जनसंख्याको विवरण

| क्र.सं. | धर्म | गाउँपालिका/नगरपालिका | | | | | | संस्थागत | जम्मा |
|---------|------------|----------------------|-------|-------|------------|----------|-------|----------|--------|
| | | मेन्छयायेम | फेदाप | आठराई | लालीगुराँस | म्याङलुङ | छथर | | |
| १ | हिन्दु | ३२१८ | ९६९५ | १०८२८ | ८५५७ | १०९१३ | ९१२३ | ६५८ | ५२९९२ |
| २ | किराँत | ३७४१ | ६९९८ | ६७४३ | ५१९४ | ५७६९ | ५९८७ | ३७ | ३४४६९ |
| ३ | बौद्ध | १०६५ | ८५७ | ३८१३ | २८५३ | २६६७ | १४२८ | ४२ | १२७२५ |
| ४ | क्रिश्चियन | ४९ | १०८ | १६५ | ३१२ | २६६ | १३५ | ६ | १०४१ |
| ५ | प्रकृति | ० | ७ | १३७ | ३ | ० | १ | ० | १४८ |
| ६ | इस्लाम | ० | १ | ३ | ५ | २१ | ० | १ | ३१ |
| ७ | बोन | ० | १ | ० | १ | २ | ० | ० | ४ |
| ८ | बहाई | ० | ० | ० | १ | १ | १ | ० | ३ |
| ९ | नखुलेको | ५ | ३३ | ५८ | ८ | २० | ४० | ० | १६४ |
| जम्मा | | ८०७८ | १७७०० | २१७४७ | १६९३४ | १९६५९ | १६७१५ | ७४४ | १०१५७७ |

स्रोत : राष्ट्रिय जनगणना, २०६८

२.१.१० : जात/जाति अनुसार जनसंख्याको विवरण

| क्र.सं. | जात/जाति | गाउँपालिका/नगरपालिका | | | | | | संस्थागत | जम्मा |
|---------|----------------|----------------------|-------|-------|------------|----------|------|----------|-------|
| | | मेन्छयायेम | फेदाप | आठराई | लालीगुराँस | म्याङलुङ | छथर | | |
| १ | लिम्बु | ३६२० | ७१४४ | ६८०६ | ५४८२ | ६३८६ | ६८८२ | ५५ | ३६३७५ |
| २ | क्षेत्री | ९१५ | ३२७५ | २३४७ | ५०२७ | ३८३१ | ३९८७ | २५४ | १९६३६ |
| ३ | ब्रामण (पहाडी) | १४२५ | २७४५ | ४३५० | १०८६ | २६९३ | ११५४ | ७९ | १३५३२ |
| ४ | तामाङ | ७०७ | ८५७ | २४१५ | ३६८ | १६४१ | ६३३ | ५४ | ६६७५ |
| ५ | कामी | १५१ | ६१५ | १४३० | ३३३ | १०७९ | ७९२ | १३ | ४४१३ |
| ६ | दमाई/ढोली | २४८ | ५११ | ७९४ | ४३० | ६३३ | ४६६ | ४ | ३०८६ |
| ७ | गुरुङ | १४७ | १ | ७०८ | १३०८ | ५६३ | २४६ | १८ | २९९१ |
| ८ | नेवार | १० | २४१ | ५०७ | ३७४ | ११९६ | ५६३ | ४७ | २९३८ |
| ९ | मगर | ३ | १६ | ६३० | १०८२ | २१३ | ४७३ | ३४ | २४५१ |
| १० | राई | ९४ | ४५२ | ४३२ | ६३९ | ३०८ | ३१ | ५८ | २०१४ |
| ११ | सार्की | १ | १७३ | ३८८ | १०० | ४०० | ५४२ | २ | १६०६ |
| १२ | घर्ती/भुजेल | ८९ | २८८ | ३०९ | १५८ | १६३ | ३३९ | ६ | १३५२ |
| १३ | शेर्पा | २१६ | ० | २०३ | १६७ | ३३९ | २२७ | ८ | ११६० |
| १४ | सन्यासी/दशनामी | २० | ८७० | ८१ | ५८ | २५ | १ | ३ | १०५८ |
| १५ | कुलुङ्ग | १९४ | ३०४ | ० | ० | ० | ० | ० | ४९८ |
| १६ | बादी | १९१ | ४९ | ० | ८७ | ० | ९ | ० | ३३६ |
| १७ | माझी | ० | ९१ | १७७ | ५ | ३६ | ५ | १ | ३१५ |
| १८ | ठकुरी | १ | ० | १ | ४३ | ५ | २२८ | ११ | २८९ |

गाउँपालिका/नगरपालिका तथ्याङ्कीय रूपरेखा, तेह्रथुम

२०७४

| | | | | | | | | | |
|----|---------------|------|-------|-------|-------|-------|-------|-----|--------|
| १९ | याख्खा | २ | ० | ९६ | ७७ | १२ | ४ | ० | १९१ |
| २० | सुनुवार | २० | २७ | ० | ३ | ० | ५२ | १ | १०३ |
| २१ | थारु | ० | ३ | ४ | १३ | २२ | ३ | ४१ | ८६ |
| २२ | ब्रामण (तराई) | ० | ० | ६ | १ | ० | २८ | १ | ३६ |
| २३ | खवास | ० | ० | ३२ | ० | ४ | ० | ० | ३६ |
| २४ | तेली | ४ | २ | ४ | १९ | ० | १ | २ | ३२ |
| २५ | मुसलमान | ० | १ | ३ | ५ | २१ | ० | १ | ३१ |
| २६ | यादव | १ | १ | १ | ६ | ३ | ११ | ७ | ३० |
| २७ | मलाह | ० | ० | ० | १० | १२ | ० | १ | २३ |
| २८ | कठवनीयान | ० | १४ | ० | ० | ३ | ० | २ | १९ |
| २९ | हजाम/ठाकुर | ० | ० | ० | ३ | १४ | ० | ० | १७ |
| ३० | धानुक | ० | २ | ० | १ | ५ | ० | ८ | १६ |
| ३१ | कलवार | ४ | ० | ० | १ | ६ | ० | ० | ११ |
| ३२ | भोटे | ० | ० | ० | ९ | ० | ० | १ | १० |
| ३३ | हलुवाइ | ० | ० | ० | ८ | २ | ० | ० | १० |
| ३५ | अन्य | १५ | १८ | २३ | ३१ | ४४ | ३८ | ३२ | २०१ |
| ३६ | जम्मा | ८०७८ | १७७०० | २१७४७ | १६९३४ | १९६५९ | १६७१५ | ७४४ | १०१५७७ |

स्रोत : राष्ट्रिय जनगणना, २०६८

तेह्रथुम जिल्लामा १० जना भन्दा बढी जनसंख्या भएका जम्मा ३३ जातजाति अक्सर बसोबास गरिरहेको देखिएको छ । यसै गरि १००० भन्दा बढी रहेका जातजाति १४ वटा पाईएको छ । तालिकामा अन्य जातजाति भित्र १० जना भन्दा कम जनसंख्या भएका जातजाति एवं जनगणना नतिजाको वर्गीकरणमा अन्य दलित, अन्य मधेशी, अन्य जनजाति तथा नखुलेका समेतलाई समावेश गरिएको छ ।

२.१.११ : बृहत् जातीय समूह अनुसार वडागत जनसंख्याको विवरण

| जातिगत समूह | | गाउँपालिका/नगरपालिका | | | | | | जम्मा |
|--------------|---------|----------------------|--------|--------|------------|----------|--------|--------|
| | | मेन्छयायेम | फेदाप | आठराई | लालीगुराँस | म्याङलुङ | छथर | |
| जनजाति | संख्या | ५१०८ | ९४३० | १२३२२ | ९६८५ | १०८८९ | ९४५८ | ५६८९२ |
| | प्रतिशत | ६३.२०% | ५३.३०% | ५६.७०% | ५७.२०% | ५५.४०% | ५६.६०% | ५६.४०% |
| खस आर्य | संख्या | २३६१ | ६८९० | ६७७९ | ६२१४ | ६५५४ | ५३७० | ३४१६८ |
| | प्रतिशत | २९.२०% | ३८.९०% | ३१.२०% | ३६.७०% | ३३.३०% | ३२.१०% | ३३.९०% |
| दलित | संख्या | ५९१ | १३५१ | २६१३ | ९५९ | २११८ | १८१० | ९४४२ |
| | प्रतिशत | ७.३०% | ७.६०% | १२.००% | ५.७०% | १०.८०% | १०.८०% | ९.४०% |
| मधेसी | संख्या | १६ | १९ | १३ | ५५ | ५१ | ४३ | १९७ |
| | प्रतिशत | ०.२०% | ०.१०% | ०.१०% | ०.३०% | ०.३०% | ०.३०% | ०.२०% |
| अन्य | संख्या | २ | १० | २० | २१ | ४७ | ३४ | १३४ |
| | प्रतिशत | ०.००% | ०.१०% | ०.१०% | ०.१०% | ०.२०% | ०.२०% | ०.१०% |
| जम्मा संख्या | | ८०७८ | १७७०० | २१७४७ | १६९३४ | १९६५९ | १६७१५ | १००८३३ |

स्रोत : राष्ट्रिय जनगणना, २०६८

नोट : प्रतिशतको गणना ठाडो लहरको जम्मा का आधारमा गरिएको छ । जाति समूहको वर्गीकरण नेपाल मानव विकास प्रतिवेदन २०१४ (अनुसूची ४) को आधारमा तलको तालिकाअनुसार गरिएको छ ।

Caste and Ethnicity Classification

| Major category/group | Sub-category | Caste and ethnic groups in the 2011 Census |
|--------------------------|---|---|
| 1. Hill caste | 1.1 Hill Brahmins 1.2 Hill Chhetris | 1.1 Hill Brahman 1.2 Chhetri, Thakuri, Sanyasi |
| 2. Tarai /Madhesi castes | 2.1 Tarai/Madhesi Brahmins/Chhetris 2.2 Tarai/Madhesi other castes 2.2.1 Yadav | 2.1 Tarai Brahman, Nurang, Rajput, Kayastha 2.2 Badhaee, Barai, Bin, Dev, Dhunia, Gaderi/Bhedihar, Hajam/Thakur, Haluwai, Kahar, Kalwar, Kamar, Kanu, Kathabaniyan, Kewat, Koiri/Kushwaha, Kori, Kumhar, Kurmi, Lodh, Lohar, Mali, Mallaha, Nuniya, Rajbhar, Rajdhob, Sonar, Sudhi, Teli, Yadav |
| 3. Dalits | 3.1 Hill Dalits 3.2 Tarai/Madhesi Dalits | 3.1 Badi, Damai/Dholi, Gaine, Kami, Sarki 3.2 Bantar/Sardar, Chamar/ Harijan/Ram, Chidimar, Dhandi, Dhankar/Dharikar, Dhobi, Dom, Dusadh/Paswan/Pasi, Halkhor, Kalar, Khatwe, Musahar, Natuwa, Sarbaria, Tatma/Tatwa |
| 4. Janajatis | 4.1 Mountain Janajatis 4.4.1 Thakali 4.2 Hill janajatis 4.4.2 Newar 4.3 Bhitri Madhesi Janajatis 4.4 Terai/Madhesi Janajatis | 4.1 Bhote, Byasi/Sauka, Dolpo, Lhomi, Lhopa, Sherpa, Thakali, Topkegola, Walung 4.2 Athpariya, Bahing, Bantawa, Brahm/Baramo, Chamling, Chepang/Praja, Chhantyal/Chantel, Dura, Ghale, Gharti/Bhujel, Gurung, Hayu, Hyolmo, Jirel, Khaling, Khawa, Kulung, Kusunda, Lepcha, Limbu, Loharung, Magar, Mewahang/Bala, Nachhiring, Newar, Pahari, Rai, Sampang, Sunuwar, Tamang, Thami, Thulung, Yakkha, Yamphu 4.3 Bote, Danuwar, Darai, Kumal, Majhi, Raji, Raute 4.4 Amat, Dhanuk, Dhimal, Gangai, Jhangad/Dhagar, Kisan, Koche, Meche, Munda, Pattharkatta/ Kuswadia, Rajbanshi, Satar/Santhal, Tajpuriua, Tharu |
| 5. Others | 5. Others* | Bengali, Marwari, Punjabi/Sikh, Foreigners, Muslim |

*Jain (other category included in the 2001 census) and Churaute (Muslim category, included in 1991 and 2001) have been excluded in the 2011 caste/ethnic groups.

२.१.१२ : बृहत जातीय समूह अनुसार वडागत जनसंख्याको विवरण
(वडागत रूपमा बृहत जातीय समूह अनुसार प्रतिशत निकाल्दा तेर्सो लहरको जम्मा संख्यालाई आधार मानिएको छ ।)

१. मेन्छयायेम गाउँपालिका

| वार्ड नं | जनजाति | | खस आर्य | | दलित | | मधेसी | | अन्य | | जम्मा संख्या |
|----------|--------|---------|---------|---------|--------|---------|--------|---------|--------|---------|--------------|
| | संख्या | प्रतिशत | संख्या | प्रतिशत | संख्या | प्रतिशत | संख्या | प्रतिशत | संख्या | प्रतिशत | |
| १ | ८०२ | ८२.४०% | १५७ | १६.१०% | ११ | १.१०% | २ | ०.२०% | १ | ०.१०% | ९७३ |
| २ | ८२८ | ६९.७०% | २६३ | २२.१०% | ९७ | ८.२०% | ० | ०.००% | ० | ०.००% | ११८८ |
| ३ | ८७७ | ७८.८०% | १६० | १४.४०% | ७५ | ६.७०% | ० | ०.००% | १ | ०.१०% | १११३ |
| ४ | ७८७ | ६४.१०% | ३४० | २७.७०% | ९८ | ८.००% | २ | ०.२०% | ० | ०.००% | १२२७ |
| ५ | ९४५ | ५१.७०% | ७९९ | ४३.७०% | ७९ | ४.३०% | ५ | ०.३०% | ० | ०.००% | १८२८ |
| ६ | ८६९ | ४९.७०% | ६४२ | ३६.७०% | २३१ | १३.२०% | ७ | ०.४०% | ० | ०.००% | १७४९ |
| जम्मा | ५१०८ | ६३.२०% | २३६१ | २९.२०% | ५९१ | ७.३०% | १६ | ०.२०% | २ | ०.००% | ८०७८ |

२. फेदाप गाउँपालिका

| वार्ड नं | जनजाति | | खस आर्य | | दलित | | मधेसी | | अन्य | | जम्मा संख्या |
|----------|--------|---------|---------|---------|--------|---------|--------|---------|--------|---------|--------------|
| | संख्या | प्रतिशत | संख्या | प्रतिशत | संख्या | प्रतिशत | संख्या | प्रतिशत | संख्या | प्रतिशत | |
| १ | २६१४ | ६०.६०% | १४१७ | ३२.८०% | २८० | ६.५०% | १ | ०.००% | ४ | ०.१०% | ४३१६ |
| २ | १८३५ | ३८.८०% | २४१३ | ५१.००% | ४६४ | ९.८०% | १४ | ०.३०% | १ | ०.००% | ४७२७ |
| ३ | १८४३ | ५१.७०% | १४६९ | ४१.२०% | २५० | ७.००% | १ | ०.००% | ० | ०.००% | ३५६३ |
| ४ | १६१७ | ७१.९०% | ५०५ | २२.५०% | १२१ | ५.४०% | ० | ०.००% | ५ | ०.२०% | २२४८ |
| ५ | १५२१ | ५३.४०% | १०८६ | ३८.२०% | २३६ | ८.३०% | ३ | ०.१०% | ० | ०.००% | २८४६ |
| जम्मा | ९४३० | ५३.३०% | ६८९० | ३८.९०% | १३५१ | ७.६०% | १९ | ०.१०% | १० | ०.१०% | १७७०० |

३. आठराई गाउँपालिका

| वार्ड नं | जनजाति | | खस आर्य | | दलित | | मधेसी | | अन्य | | जम्मा संख्या |
|----------|--------|---------|---------|---------|--------|---------|--------|---------|--------|---------|--------------|
| | संख्या | प्रतिशत | संख्या | प्रतिशत | संख्या | प्रतिशत | संख्या | प्रतिशत | संख्या | प्रतिशत | |
| १ | १३९८ | ४५.७०% | १२३९ | ४०.५०% | ४१६ | १३.६०% | ० | ०.००% | ७ | ०.२०% | ३०६० |
| २ | २००२ | ६६.३०% | ७२५ | २४.००% | २९० | ९.६०% | १ | ०.००% | ० | ०.००% | ३०१८ |
| ३ | १४०८ | ४५.८०% | १०७८ | ३५.१०% | ५७९ | १८.८०% | ८ | ०.३०% | २ | ०.१०% | ३०७५ |
| ४ | १८२५ | ५४.३०% | ११७० | ३४.८०% | ३६३ | १०.८०% | ० | ०.००% | ४ | ०.१०% | ३३६२ |
| ५ | २०७२ | ६४.२०% | ७४० | २२.९०% | ४१५ | १२.९०% | १ | ०.००% | ० | ०.००% | ३२२८ |
| ६ | २०७५ | ५८.६०% | ११४७ | ३२.४०% | ३१२ | ८.८०% | १ | ०.००% | ६ | ०.२०% | ३५४१ |
| ७ | १५४२ | ६२.६०% | ६८० | २७.६०% | २३८ | ९.७०% | २ | ०.१०% | १ | ०.००% | २४६३ |
| जम्मा | १२३२२ | ५६.७०% | ६७७९ | ३१.२०% | २६१३ | १२.००% | १३ | ०.१०% | २० | ०.१०% | २१७४७ |

४. लालीगुराँस नगरपालिका

| वार्ड नं | जनजाति | | खस आर्य | | दलित | | मधेसी | | अन्य | | जम्मा संख्या |
|----------|--------|---------|---------|---------|--------|---------|--------|---------|--------|---------|--------------|
| | संख्या | प्रतिशत | संख्या | प्रतिशत | संख्या | प्रतिशत | संख्या | प्रतिशत | संख्या | प्रतिशत | |
| १ | ६३६ | ५२.००% | ४८४ | ३९.५०% | १०४ | ८.५०% | ० | ०.००% | ० | ०.००% | १२२४ |
| २ | १४०१ | ६८.००% | ५३१ | २५.८०% | ८१ | ३.९०% | ४८ | २.३०% | ० | ०.००% | २०६१ |
| ३ | ५०० | ३२.२०% | ९११ | ५८.६०% | १३२ | ८.५०% | १ | ०.१०% | १० | ०.६०% | १५५४ |
| ४ | ६७७ | ४०.४०% | ९४८ | ५६.६०% | ४७ | २.८०% | ३ | ०.२०% | ० | ०.००% | १६७५ |
| ५ | १७३५ | ६९.१०% | ६१३ | २४.४०% | १५७ | ६.२०% | १ | ०.००% | ६ | ०.२०% | २५१२ |
| ६ | ११८९ | ५८.००% | ८११ | ३९.५०% | ५१ | २.५०% | ० | ०.००% | ० | ०.००% | २०५१ |
| ७ | १३८२ | ७६.७०% | ३८० | २१.१०% | ३४ | १.९०% | २ | ०.१०% | ५ | ०.३०% | १८०३ |
| ८ | ७९१ | ४०.५०% | ८९१ | ४५.७०% | २६९ | १३.८०% | ० | ०.००% | ० | ०.००% | १९५१ |
| ९ | १३७४ | ६५.३०% | ६४५ | ३०.७०% | ८४ | ४.००% | ० | ०.००% | ० | ०.००% | २१०३ |
| जम्मा | ९६८५ | ५७.२०% | ६२१४ | ३६.७०% | ९५९ | ५.७०% | ५५ | ०.३०% | २१ | ०.१०% | १६९३४ |

५. म्याङ्लुङ नगरपालिका

| वार्ड नं | जनजाति | | खस आर्य | | दलित | | मधेसी | | अन्य | | जम्मा संख्या |
|----------|--------|---------|---------|---------|--------|---------|--------|---------|--------|---------|--------------|
| | संख्या | प्रतिशत | संख्या | प्रतिशत | संख्या | प्रतिशत | संख्या | प्रतिशत | संख्या | प्रतिशत | |
| १ | १५९१ | ४४.२०% | १५६४ | ४३.५०% | ३८७ | १०.८०% | ३४ | ०.९०% | २२ | ०.६०% | ३५९८ |
| २ | १११५ | ५२.८०% | ८०२ | ३८.००% | १८५ | ८.८०% | १० | ०.५०% | ० | ०.००% | २११२ |
| ३ | ४३६ | ४३.००% | ३८७ | ३८.१०% | १९२ | १८.९०% | ० | ०.००% | ० | ०.००% | १०१५ |
| ४ | २२९ | १५.३०% | ८३८ | ५६.००% | ४२९ | २८.७०% | ० | ०.००% | ० | ०.००% | १४९६ |
| ५ | ६११ | ६१.००% | ३४८ | ३४.८०% | २६ | २.६०% | ० | ०.००% | १६ | १.६०% | १००१ |
| ६ | १२१९ | ५४.००% | ८९३ | ३९.६०% | १३१ | ५.८०% | ४ | ०.२०% | ९ | ०.४०% | २२५६ |
| ७ | १२९३ | ६८.१०% | ४१३ | २१.७०% | १९२ | १०.१०% | २ | ०.१०% | ० | ०.००% | १९०० |
| ८ | १४४६ | ८४.४०% | १०६ | ६.२०% | १६१ | ९.४०% | ० | ०.००% | ० | ०.००% | १७१३ |
| ९ | १७९७ | ७०.६०% | ५०१ | १९.७०% | २४७ | ९.७०% | १ | ०.००% | ० | ०.००% | २५४६ |
| १० | ११५२ | ५७.००% | ७०२ | ३४.७०% | १६८ | ८.३०% | ० | ०.००% | ० | ०.००% | २०२२ |
| जम्मा | १०८८९ | ५५.४०% | ६५५४ | ३३.३०% | २११८ | १०.८०% | ५१ | ०.३०% | ४७ | ०.२०% | १९६५९ |

६. छथर गाउँपालिका

| वार्ड नं | जनजाति | | खस आर्य | | दलित | | मधेसी | | अन्य | | जम्मा संख्या |
|----------|--------|---------|---------|---------|--------|---------|--------|---------|--------|---------|--------------|
| | संख्या | प्रतिशत | संख्या | प्रतिशत | संख्या | प्रतिशत | संख्या | प्रतिशत | संख्या | प्रतिशत | |
| १ | ११८८ | ५९.८०% | ४६१ | २३.२०% | ३२० | १६.१०% | १ | ०.१०% | १६ | ०.८०% | १९८६ |
| २ | १८४७ | ५५.६०% | ११३५ | ३४.२०% | ३३१ | १०.००% | ३ | ०.१०% | ६ | ०.२०% | ३३२२ |
| ३ | १५७३ | ७५.००% | ३२० | १५.३०% | १९९ | ९.५०% | ३ | ०.१०% | २ | ०.१०% | २०९७ |
| ४ | १६१२ | ६४.२०% | ७०१ | २७.९०% | १९३ | ७.७०% | १ | ०.००% | २ | ०.१०% | २५०९ |
| ५ | १४४२ | ३८.७०% | १७१८ | ४६.१०% | ५५२ | १४.८०% | ७ | ०.२०% | ८ | ०.२०% | ३७२७ |
| ६ | १७९६ | ५८.४०% | १०३५ | ३३.७०% | २१५ | ७.००% | २८ | ०.९०% | ० | ०.००% | ३०७४ |
| जम्मा | ९४५८ | ५६.६०% | ५३७० | ३२.१०% | १८१० | १०.८०% | ४३ | ०.३०% | ३४ | ०.२०% | १६७१५ |

स्रोत : राष्ट्रिय जनगणना, २०६८

२.१.१३ : मातृभाषा सम्बन्धी विवरण

| क्र.सं. | मातृभाषा | गाउँपालिका/नगरपालिका | | | | | | संस्थागत | जम्मा |
|---------|----------|----------------------|-------|-------|------------|----------|------|----------|-------|
| | | मेन्छ्रयायेम | फेदाप | आठराई | लालीगुराँस | म्याङलुङ | छथर | | |
| १ | नेपाली | ३३७५ | ९१३२ | १०६२३ | ८७११ | ९९४७ | ८३१४ | ५२८ | ५०६३० |
| २ | लिम्बु | ३५०१ | ६८२५ | ६६५६ | ५०३८ | ६०९१ | ६७७० | २८ | ३४९०९ |
| ३ | तामाङ | ६१४ | ८५१ | २३४२ | ३२४ | १३२२ | ६१७ | १६ | ६०८६ |
| ४ | मगर | ३ | ११ | ५५५ | १०३८ | १४९ | ४३२ | १३ | २२०१ |
| ५ | गुरुङ्ग | ८८ | १ | ४२१ | ७३४ | ५५२ | ९१ | ६ | १८९३ |
| ६ | नेवार | ३ | १०३ | २०९ | २४४ | ८२० | ४४ | ३० | १४५३ |
| ७ | राई | ४९ | १९९ | ३६९ | ५०९ | २४३ | २३ | ३० | १४२२ |
| ८ | शेर्पा | १७८ | ० | १७३ | ११४ | ३१२ | २२५ | २ | १००४ |
| ९ | कुलुङ्ग | १९४ | ४१५ | ० | ० | ० | ० | ० | ६०९ |
| १० | मैथिली | ९ | १५ | २२ | ५८ | ११२ | ८ | ४३ | २६७ |
| ११ | याख्खा | २ | १ | ९६ | ५४ | ११ | ४ | ० | १६८ |
| १२ | माझी | ० | ० | १३१ | ० | ३ | ० | ० | १३४ |
| १३ | संस्कृत | ४ | २७ | ५४ | ० | ५ | ० | ० | ९० |
| १४ | वाम्बुले | ० | ७८ | ० | ० | ० | ० | ० | ७८ |
| १५ | भुजेल | ० | १ | ८ | ० | ० | ५७ | ० | ६६ |
| १६ | डोटेली | १ | १० | ८ | ५ | ७ | १७ | ० | ४८ |
| १७ | थारु | ० | १ | २ | ५ | ९ | २ | २९ | ४८ |
| १८ | बहिङ्ग | ४० | ० | ० | ० | १ | ० | ० | ४१ |

गाउँपालिका/नगरपालिका तथ्याङ्कीय रूपरेखा, तेह्रथुम

२०७४

| | | | | | | | | | |
|----|---------------|------|-------|-------|-------|-------|-------|-----|--------|
| १९ | सुनुवार | १ | ० | ० | ३ | ० | ३७ | ० | ४१ |
| २० | वान्तवा | ० | १ | २७ | ७ | २ | ० | २ | ३९ |
| २१ | हिन्दी | २ | १ | ० | २५ | ६ | ५ | ० | ३९ |
| २२ | भोजपुरी | ० | २ | २ | १ | १३ | १ | ३ | २२ |
| २३ | सांकेतिक भाषा | ० | ८ | ० | ० | ४ | ५ | ० | १७ |
| २४ | चाम्लिङ | ० | ८ | ० | ७ | १ | ० | ० | १६ |
| २५ | अन्य भाषा | ८ | ५ | ९ | १५ | १६ | ९ | १४ | ७६ |
| २६ | उल्लेख नभएका | ६ | ५ | ४० | ४२ | ३३ | ५४ | ० | १८० |
| | जम्मा | ८०७८ | १७७०० | २१७४७ | १६९३४ | १९६५९ | १६७१५ | ७४४ | १०१५७७ |

स्रोत : राष्ट्रिय जनगणना, २०६८

नोट : १० जना वा सो भन्दा कम मातृभाषा बोल्ने जनसंख्यालाई एकमुष्ट रूपमा अन्य भाषा भित्र राखिएको छ ।

२.१.१४ विदेशमा रहेको जनसंख्या सम्बन्धी विवरण

| विवरण | गाउँपालिका/नगरपालिकाकाको नाम | | | | | | जम्मा |
|-----------------------------|------------------------------|-------|-------|------------|----------|------|-------|
| | मेन्छयाथेम | फेदाप | आठराई | लालीगुराँस | म्याङलुङ | छथर | |
| जम्मा घरपरिवार | १७९४ | ३८०४ | ४५७८ | ३६७७ | ४५९५ | ३६३६ | २२०८४ |
| विदेशमा सदस्य भएका घरपरिवार | ६७९ | १३४० | १५२० | १३९७ | १५२३ | १३७३ | ७८३२ |
| विदेशमा भएको जनसंख्या | | | | | | | |
| जम्मा | ९२७ | १६४७ | १९५७ | १७१९ | १८७६ | १६६५ | ९७९१ |
| पुरुष | ८४६ | १५९१ | १८४३ | १६४६ | १७४३ | १६०४ | ९२७३ |
| महिला | ८१ | ५६ | ११४ | ७३ | १३३ | ६१ | ५१८ |

स्रोत : राष्ट्रिय जनगणना, २०६८

नोट : विदेशमा सदस्य भएको घरपरिवार भन्नाले कम्तीमा एकजना परिवारको सदस्य विदेशमा रहेको भन्ने बुझनु पर्दछ ।

खण्ड - ख

२.२ : जनगणनाबाट प्राप्त पारिवारिक विवरणहरु

२.२.१ : सुविधा उपभोगका आधारमा घरपरिवार सम्बन्धी विवरण

| सुविधाको प्रकार | गाउँपालिका/नगरपालिका | | | | | | जम्मा |
|-----------------|----------------------|--------|--------|------------|----------|--------|--------|
| | मेन्द्रयायेम | फेदाप | आठराई | लालीगुराँस | म्याङलुङ | छथर | |
| रेडियो | ११८७ | २६०१ | ३०५७ | २१६० | ३१९९ | २३२५ | १४५२९ |
| प्रतिशत | ६६.२०% | ६८.४०% | ६६.८०% | ५८.७०% | ६९.६०% | ६३.९०% | ६५.७९% |
| टेलिभिजन | २८१ | ५४६ | ३६३ | १६०८ | २१६८ | ११८८ | ६१५४ |
| प्रतिशत | १५.७०% | १४.४०% | ७.९०% | ४३.७०% | ४७.२०% | ३२.७०% | २७.८७% |
| केबुल टेलिभिजन | ७३ | ३१ | ३५ | ३१४ | ११९६ | २६ | १६७५ |
| प्रतिशत | ४.१०% | ०.८०% | ०.८०% | ८.५०% | २६.००% | ०.७०% | ७.५८% |
| कम्प्युटर | २१ | २५ | १५ | ८० | २०२ | ३८ | ३८१ |
| प्रतिशत | १.२०% | ०.७०% | ०.३०% | २.२०% | ४.४०% | १.००% | १.७३% |
| इन्टरनेट | ६ | ४ | १ | ४२ | ९९ | १० | १६२ |
| प्रतिशत | ०.३०% | ०.१०% | ०.००% | १.१०% | २.२०% | ०.३०% | ०.७३% |
| टेलिफोन | ४८ | ३० | ८० | ११६ | ४९५ | ४८ | ८१७ |
| प्रतिशत | २.७०% | ०.८०% | १.७०% | ३.२०% | १०.८०% | १.३०% | ३.७०% |
| मोबाइल फोन | ११०६ | २६०६ | २५५१ | २८७३ | ३६३० | २३६१ | १५१२७ |
| प्रतिशत | ६१.६०% | ६८.५०% | ५५.७०% | ७८.१०% | ७९.००% | ६४.९०% | ६८.५०% |

गाउँपालिका/नगरपालिका तथ्याङ्कीय रूपरेखा, तेह्रथुम

२०७४

| | | | | | | | |
|-----------------------|--------|--------|--------|--------|-------|--------|--------|
| मोटर | ० | १ | २ | २ | ११ | २ | १८ |
| प्रतिशत | ०.००% | ०.००% | ०.००% | ०.१०% | ०.२०% | ०.१०% | ०.०८% |
| मोटरसाइकल | २ | १ | ११ | ३२ | ८७ | १२ | १४५ |
| प्रतिशत | ०.१०% | ०.००% | ०.२०% | ०.९०% | १.९०% | ०.३०% | ०.६६% |
| साइकल | ० | ५ | ५ | १८ | ३९ | २ | ६९ |
| प्रतिशत | ०.००% | ०.१०% | ०.१०% | ०.५०% | ०.८०% | ०.१०% | ०.३१% |
| अन्य सवारी साधन | २ | १ | १ | ६ | ५ | ३ | १८ |
| प्रतिशत | ०.१०% | ०.००% | ०.००% | ०.२०% | ०.१०% | ०.१०% | ०.०८% |
| रेफ्रिजरेटर | १ | ० | ० | १० | २६ | ० | ३७ |
| प्रतिशत | ०.१०% | ०.००% | ०.००% | ०.३०% | ०.६०% | ०.००% | ०.१७% |
| कुनै पनि सुविधा नभएका | २८९ | ६०२ | ८३० | ४२७ | ३७१ | ४९० | ३००९ |
| प्रतिशत | १६.१०% | १५.८०% | १८.१०% | ११.६०% | ८.१०% | १३.५०% | १३.६३% |
| उल्लेख नभएको | ४८ | ३६ | ११८ | ५२ | ४४ | ४९ | ३४७ |
| प्रतिशत | २.७०% | ०.९०% | २.६०% | १.४०% | १.००% | १.३०% | १.५७% |
| जम्मा | १७९४ | ३८०४ | ४५७८ | ३६७७ | ४५९५ | ३६३६ | २२०८४ |

स्रोत : राष्ट्रिय जनगणना, २०६८

नोट : जनगणनामा परिवारले प्रयोग गरेका सुविधा तथा पारिवारिक उपयोगका वस्तुहरु सम्बन्धी विवरण संस्थागत वसोबास गरेका परिवारहरु बाहेकलाई सोधिएकाले जम्मा परिवार संख्या २२०८४ रहेको छ । खासमा संस्थागत परिवार १० सहित जम्मा परिवार संख्या २२०९४ रहेको छ । एकै परिवारमा एक भन्दा बढि सुविधाहरु रहन सक्ने हुँदा प्रतिशतको जोड १०० भन्दा बढि हुन गएको छ । जनगणनामा विवरणहरु प्रकाशन गर्दा घरलाई नभई परिवारलाई आधार मानिएको छ । नतिजालाई व्याख्या गर्दा यदि घरको छानो ढलान गरेको संख्या १८४२ आएको छ भने १८४२ परिवार ढलान गरिएको घरमा बस्दा रहेछन् भन्ने हुन्छ तर छानो ढलान गरिएका घरको संख्या १८४२ भन्न मिल्दैन ।

२.२.२ : परिवारले बसोबास गरेको घरको स्वामित्व सम्बन्धी विवरण

| बसोबासको अवस्था | गाउँपालिका/नगरपालिका | | | | | | जम्मा |
|-----------------|----------------------|--------|--------|------------|----------|--------|--------|
| | मेन्छयायेम | फेदाप | आठराई | लालीगुराँस | म्याङलुङ | छथर | |
| आफ्नै | १६२९ | ३५२३ | ३९४८ | ३२७९ | ३४८८ | ३३८४ | १९२५१ |
| प्रतिशत | ९०.८०% | ९२.६०% | ८६.२०% | ८९.२०% | ७५.९०% | ९३.१०% | ८७.२०% |
| भाडामा | ३२ | ६५ | २०३ | ३२० | ९१३ | १६१ | १६९४ |
| प्रतिशत | १.८०% | १.७०% | ४.४०% | ८.७०% | १९.९०% | ४.४०% | ७.७०% |
| संस्थागत | ३ | ४ | ९ | १५ | ५० | २ | ८३ |
| प्रतिशत | ०.२०% | ०.१०% | ०.२०% | ०.४०% | १.१०% | ०.१०% | ०.४०% |
| अन्य | १३० | २१२ | ४१८ | ६३ | १४४ | ८९ | १०५६ |
| प्रतिशत | ७.२०% | ५.६०% | ९.१०% | १.७०% | ३.१०% | २.४०% | ४.८०% |
| जम्मा | १७९४ | ३८०४ | ४५७८ | ३६७७ | ४५९५ | ३६३६ | २२०८४ |

स्रोत : राष्ट्रिय जनगणना, २०६८

२.२.३ : परिवारले प्रयोग गरेको घरको जगको प्रकारका आधारका घर परिवारको विवरण

| जगको प्रकार | गाउँपालिका/नगरपालिका | | | | | | जम्मा |
|---------------------------------|----------------------|--------|--------|------------|----------|--------|--------|
| | मेन्छयायेम | फेदाप | आठराई | लालीगुराँस | म्याङलुङ | छथर | |
| माटोको जोडाइ भएको ढुङ्गा/इटा | १६५८ | ३५८२ | ४२५५ | ३३५१ | ४०६४ | ३३४६ | २०२५६ |
| प्रतिशत | ९२.४०% | ९४.२०% | ९२.९०% | ९१.१०% | ८८.४०% | ९२.००% | ९१.७०% |
| सिमेन्टको जोडाइ भएको ढुङ्गा/इटा | २ | १२ | २ | २६ | २२६ | २६ | २९४ |
| प्रतिशत | ०.१०% | ०.३०% | ०.००% | ०.७०% | ४.९०% | ०.७०% | १.३०% |
| ढलान पिलरसहितको | ० | ० | ० | ४० | ५३ | ४ | ९७ |
| प्रतिशत | ०.००% | ०.००% | ०.००% | १.१०% | १.२०% | ०.१०% | ०.४०% |
| काठको खम्बा गाडेको | १११ | १७९ | २४० | २२२ | २१६ | २२६ | ११९४ |
| प्रतिशत | ६.२०% | ४.७०% | ५.२०% | ६.००% | ४.७०% | ६.२०% | ५.४०% |
| अन्य | ८ | १८ | ६१ | २८ | १५ | १५ | १४५ |
| प्रतिशत | ०.४०% | ०.५०% | १.३०% | ०.८०% | ०.३०% | ०.४०% | ०.७०% |
| उल्लेख नभएको | १५ | १३ | २० | १० | २१ | १९ | ९८ |
| प्रतिशत | ०.८०% | ०.३०% | ०.४०% | ०.३०% | ०.५०% | ०.५०% | ०.४०% |
| जम्मा | १७९४ | ३८०४ | ४५७८ | ३६७७ | ४५९५ | ३६३६ | २२०८४ |

स्रोत : राष्ट्रिय जनगणना, २०६८

२.२.४ : बाहिरी गारोको प्रकारका आधारमा घर परिवारको विवरण

| बाहिरी गारोको प्रकार | गाउँपालिका/नगरपालिका | | | | | | जम्मा |
|---------------------------------|----------------------|-------|-------|------------|----------|------|-------|
| | मेन्छयायेम | फेदाप | आठराई | लालीगुराँस | म्याङलुङ | छथर | |
| माटोको जोडाइ भएको ढुङ्गा/इटा | १६१३ | ३५३७ | ४२३३ | ३२५६ | ४०२१ | ३२९९ | १९९५९ |
| प्रतिशत | ८९.९ | ९३ | ९२.५ | ८८.६ | ८७.५ | ९०.७ | ९०.४ |
| सिमेन्टको जोडाइ भएको ढुङ्गा/इटा | ५ | २८ | ४ | ८२ | २९१ | ४४ | ४५४ |
| प्रतिशत | ०.३ | ०.७ | ०.१ | २.२ | ६.३ | १.२ | २.१ |
| काठ/फल्याक | ४८ | १७ | ४४ | १४२ | ४३ | २५ | ३१९ |
| प्रतिशत | २.७ | ०.४ | १ | ३.९ | ०.९ | ०.७ | १.४ |
| बाँस | १०१ | २०८ | २३६ | १६९ | २०६ | २४९ | ११६९ |
| प्रतिशत | ५.६ | ५.५ | ५.२ | ४.६ | ४.५ | ६.८ | ५.३ |
| काँचो इटा | ० | १ | १ | ० | ० | ० | २ |
| प्रतिशत | ० | ० | ० | ० | ० | ० | ० |
| अन्य | १२ | ० | ४० | १८ | ११ | ० | ८१ |
| प्रतिशत | ०.७ | ० | ०.९ | ०.५ | ०.२ | ० | ०.४ |
| उललेख नभएको | १५ | १३ | २० | १० | २३ | १९ | १०० |
| प्रतिशत | ०.८ | ०.३ | ०.४ | ०.३ | ०.५ | ०.५ | ०.५ |
| जम्मा | १७९४ | ३८०४ | ४५७८ | ३६७७ | ४५९५ | ३६३६ | २२०८४ |
| प्रतिशत | १०० | १०० | १०० | १०० | १०० | १०० | १०० |

स्रोत : राष्ट्रिय जनगणना, २०६८

२.२.५ : परिवारले प्रयोग गरेको घरको बाहिरी गाह्रोको आधारमा वडागत विवरण

१. मेन्छयायेम गाउँपालिका

| वार्ड नं. | माटोको जोडाइ भएको ढुङ्गा/इटा | सिमेन्टको जोडाइ भएको ढुङ्गा/इटा | काठ/फल्याक | बाँस | काँचो इटा | अन्य | उल्लेख नभएको | जम्मा |
|-----------|------------------------------|---------------------------------|------------|-------|-----------|-------|--------------|---------|
| १ | ९५.९०% | ०.९०% | ०.००% | ३.२०% | ०.००% | ०.००% | ०.००% | १००.००% |
| २ | ८९.५०% | ०.००% | २.७०% | ७.४०% | ०.००% | ०.००% | ०.४०% | १००.००% |
| ३ | ७८.४०% | ०.००% | १२.८०% | ४.००% | ०.००% | १.६०% | ३.२०% | १००.००% |
| ४ | ९१.६०% | ०.४०% | ०.७०% | ३.५०% | ०.००% | २.८०% | १.१०% | १००.००% |
| ५ | ९०.९०% | ०.००% | १.३०% | ७.३०% | ०.००% | ०.००% | ०.५०% | १००.००% |
| ६ | ९२.००% | ०.५०% | ०.५०% | ६.७०% | ०.००% | ०.००% | ०.३०% | १००.००% |
| जम्मा | ८९.९०% | ०.३०% | २.७०% | ५.६०% | ०.००% | ०.७०% | ०.८०% | १००.००% |

२. फेदाप गाउँपालिका

| वार्ड नं. | माटोको जोडाइ भएको ढुङ्गा/इटा | सिमेन्टको जोडाइ भएको ढुङ्गा/इटा | काठ/फल्याक | बाँस | काँचो इटा | अन्य | उल्लेख नभएको | जम्मा |
|-----------|------------------------------|---------------------------------|------------|-------|-----------|-------|--------------|---------|
| १ | ९५.९०% | ०.००% | ०.४०% | ३.२०% | ०.००% | ०.००% | ०.५०% | १००.००% |
| २ | ८९.६०% | ०.३०% | ०.८०% | ९.१०% | ०.१०% | ०.००% | ०.१०% | १००.००% |
| ३ | ९०.८०% | ०.८०% | ०.३०% | ८.००% | ०.००% | ०.००% | ०.१०% | १००.००% |
| ४ | ९६.८०% | ०.४०% | ०.६०% | १.६०% | ०.००% | ०.००% | ०.६०% | १००.००% |
| ५ | ९३.८०% | २.८०% | ०.००% | २.९०% | ०.००% | ०.००% | ०.५०% | १००.००% |
| जम्मा | ९३.००% | ०.७०% | ०.४०% | ५.५०% | ०.००% | ०.००% | ०.३०% | १००.००% |

३. आठराई गाउँपालिका

| वार्ड नं. | माटोको जोडाइ भएको ढुङ्गा/इटा | सिमेन्टको जोडाइ भएको ढुङ्गा/इटा | काठ/फल्याक | बाँस | काँचो इटा | अन्य | उल्लेख नभएको | जम्मा |
|-----------|------------------------------|---------------------------------|------------|-------|-----------|-------|--------------|---------|
| १ | ९६.००% | ०.१०% | ०.६०% | ३.१०% | ०.००% | ०.००% | ०.१०% | १००.००% |
| २ | ९७.१०% | ०.००% | १.००% | २.००% | ०.००% | ०.००% | ०.००% | १००.००% |
| ३ | ९१.१०% | ०.२०% | १.७०% | ७.००% | ०.००% | ०.००% | ०.००% | १००.००% |
| ४ | ९३.९०% | ०.१०% | ०.००% | ५.४०% | ०.००% | ०.००% | ०.६०% | १००.००% |
| ५ | ८३.४०% | ०.२०% | ०.६०% | ८.८०% | ०.२०% | ५.९०% | १.१०% | १००.००% |
| ६ | ९०.९०% | ०.००% | २.३०% | ६.६०% | ०.००% | ०.००% | ०.१०% | १००.००% |
| ७ | ९६.००% | ०.००% | ०.२०% | २.२०% | ०.००% | ०.२०% | १.४०% | १००.००% |
| जम्मा | ९२.५०% | ०.१०% | १.००% | ५.२०% | ०.००% | ०.९०% | ०.४०% | १००.००% |

४. लालीगुराँस नगरपालिका

| वार्ड नं. | माटोको जोडाइ भएको ढुङ्गा/इटा | सिमेन्टको जोडाइ भएको ढुङ्गा/इटा | काठ/फल्याक | बाँस | काँचो इटा | अन्य | उल्लेख नभएको | जम्मा |
|-----------|------------------------------|---------------------------------|------------|--------|-----------|-------|--------------|---------|
| १ | ८४.२०% | १.८०% | २.२०% | ११.८०% | ०.००% | ०.००% | ०.००% | १००.००% |
| २ | ६०.००% | १३.१०% | २३.४०% | २.१०% | ०.००% | १.४०% | ०.००% | १००.००% |
| ३ | ९६.००% | ०.६०% | ०.००% | ३.४०% | ०.००% | ०.००% | ०.००% | १००.००% |
| ४ | ९२.७०% | १.२०% | ०.३०% | ३.५०% | ०.००% | ०.३०% | २.१०% | १००.००% |
| ५ | ९८.००% | ०.००% | ०.२०% | १.८०% | ०.००% | ०.००% | ०.००% | १००.००% |
| ६ | ९३.८०% | ०.००% | ०.००% | ५.७०% | ०.००% | ०.००% | ०.५०% | १००.००% |
| ७ | ९०.५०% | ०.३०% | ०.५०% | ८.४०% | ०.००% | ०.३०% | ०.००% | १००.००% |
| ८ | ९४.५०% | ०.२०% | ०.२०% | ४.१०% | ०.००% | ०.७०% | ०.२०% | १००.००% |
| ९ | ९२.००% | ०.४०% | २.४०% | ३.९०% | ०.००% | १.३०% | ०.००% | १००.००% |
| जम्मा | ८८.६०% | २.२०% | ३.९०% | ४.६०% | ०.००% | ०.५०% | ०.३०% | १००.००% |

५. म्याङ्लुङ नगरपालिका

| वार्ड नं. | माटोको जोडाइ भएको ढुङ्गा/इटा | सिमेन्टको जोडाइ भएको ढुङ्गा/इटा | काठ/फल्याक | बाँस | काँचो इटा | अन्य | उल्लेख नभएको | जम्मा |
|-----------|------------------------------|---------------------------------|------------|-------|-----------|-------|--------------|---------|
| १ | ७७.७०% | १९.००% | ०.३०% | २.२०% | ०.००% | ०.२०% | ०.५०% | १००.००% |
| २ | ७८.८०% | ९.६०% | ३.६०% | ७.७०% | ०.००% | ०.००% | ०.४०% | १००.००% |
| ३ | ८८.७०% | २.३०% | ०.००% | ७.७०% | ०.००% | ०.००% | १.४०% | १००.००% |
| ४ | ९४.६०% | ०.००% | ०.००% | ४.८०% | ०.००% | ०.००% | ०.६०% | १००.००% |
| ५ | ९१.२०% | ०.००% | ०.००% | ८.३०% | ०.००% | ०.००% | ०.५०% | १००.००% |
| ६ | ९१.३०% | २.८०% | २.३०% | २.१०% | ०.००% | १.१०% | ०.४०% | १००.००% |
| ७ | ९१.७०% | ४.००% | १.१०% | २.००% | ०.००% | ०.४०% | ०.७०% | १००.००% |
| ८ | ९१.५०% | १.२०% | ०.३०% | ६.७०% | ०.००% | ०.००% | ०.३०% | १००.००% |
| ९ | ९०.८०% | ३.२०% | ०.००% | ५.३०% | ०.००% | ०.२०% | ०.५०% | १००.००% |
| १० | ९४.५०% | ०.४०% | ०.६०% | ४.२०% | ०.००% | ०.००% | ०.२०% | १००.००% |
| जम्मा | ८७.५०% | ६.३०% | ०.९०% | ४.५०% | ०.००% | ०.२०% | ०.५०% | १००.००% |

६. छथर गाउँपालिका

| वार्ड नं. | माटोको जोडाइ भएको ढुङ्गा/इटा | सिमेन्टको जोडाइ भएको ढुङ्गा/इटा | काठ/फल्याक | बाँस | काँचो इटा | अन्य | उल्लेख नभएको | जम्मा |
|-----------|------------------------------|---------------------------------|------------|--------|-----------|-------|--------------|---------|
| १ | ९३.५०% | ०.७०% | ०.७०% | ४.७०% | ०.००% | ०.००% | ०.५०% | १००.००% |
| २ | ८६.९०% | ३.८०% | १.९०% | ६.८०% | ०.००% | ०.००% | ०.५०% | १००.००% |
| ३ | ८५.१०% | ०.००% | ०.२०% | १३.८०% | ०.००% | ०.००% | ०.९०% | १००.००% |
| ४ | ९१.३०% | ०.२०% | ०.४०% | ८.१०% | ०.००% | ०.००% | ०.००% | १००.००% |
| ५ | ९३.२०% | ०.७०% | ०.००% | ५.००% | ०.००% | ०.००% | १.१०% | १००.००% |
| ६ | ९३.६०% | ०.९०% | ०.७०% | ४.८०% | ०.००% | ०.००% | ०.००% | १००.००% |
| जम्मा | ९०.७०% | १.२०% | ०.७०% | ६.८०% | ०.००% | ०.००% | ०.५०% | १००.००% |

२.२.६ : परिवारले प्रयोग गरेको घरको छानाको प्रकार अनुसार घर परिवारको विवरण

| छानाको प्रकार | गाउँपालिका/नगरपालिका | | | | | | जम्मा |
|-------------------------|----------------------|--------|--------|------------|----------|--------|--------|
| | मेन्ड्रयायेम | फेदाप | आठराई | लालीगुराँस | म्याङलुङ | छथर | |
| खर/पराल/छ्वाली | ८१५ | २७०१ | ३५२४ | १३९४ | १५८० | २२२५ | १२२३९ |
| प्रतिशत | ४५.४०% | ७१.००% | ७७.००% | ३७.९०% | ३४.४०% | ६१.२०% | ५५.४०% |
| जस्ता/टिन/च्यादर | ८६७ | १०४१ | ९९४ | २०८७ | २६७२ | १३५० | ९०११ |
| प्रतिशत | ४८.३०% | २७.४०% | २१.७०% | ५६.८०% | ५८.२०% | ३७.१०% | ४०.८०% |
| टायल/खपटा/भिँगटी/ढुङ्गा | १७ | २५ | २८ | १३ | ११७ | १७ | २१७ |
| प्रतिशत | ०.९०% | ०.७०% | ०.६०% | ०.४०% | २.५०% | ०.५०% | १.००% |
| सिमेन्ट/ढलान | ० | ११ | २ | ५७ | १९० | १९ | २७९ |
| प्रतिशत | ०.००% | ०.३०% | ०.००% | १.६०% | ४.१०% | ०.५०% | १.३०% |
| काठ/फल्याक | २३ | २ | ४ | २० | ७ | ० | ५६ |
| प्रतिशत | १.३०% | ०.१०% | ०.१०% | ०.५०% | ०.२०% | ०.००% | ०.३०% |
| अन्य | ५६ | ९ | २ | ९४ | ८ | ५ | १७४ |
| प्रतिशत | ३.१०% | ०.२०% | ०.००% | २.६०% | ०.२०% | ०.१०% | ०.८०% |
| उललेख नभएको | १६ | १५ | २४ | १२ | २१ | २० | १०८ |
| प्रतिशत | ०.९०% | ०.४०% | ०.५०% | ०.३०% | ०.५०% | ०.६०% | ०.५०% |
| जम्मा | १७९४ | ३८०४ | ४५७८ | ३६७७ | ४५९५ | ३६३६ | २२०८४ |

स्रोत : राष्ट्रिय जनगणना, २०६८

२.२.७ : पिउने पानीको स्रोतको आधारमा घर परिवारको विवरण

| पिउने पानीको प्रमुख स्रोत | गाउँपालिका/नगरपालिका | | | | | | जम्मा |
|---------------------------|----------------------|-------|-------|------------|----------|------|-------|
| | मेन्द्रयायेम | फेदाप | आठराई | लालीगुराँस | म्याङलुङ | छथर | |
| धारा/पाइप | १४२९ | ३०३७ | ३२२३ | २९९७ | ३६६२ | २५९२ | १७९४० |
| प्रतिशत | ७९.७ | ७९.८ | ७०.४ | ८१.५ | ८४ | ७९.३ | ७७.६ |
| ट्युब वेल/हातेकल | २ | ६ | २ | २ | ७ | २ | २१ |
| प्रतिशत | ०.१ | ०.२ | ० | ०.१ | ०.२ | ०.१ | ०.१ |
| ढाकिएको इनार/कुवा | ४ | ६३ | ५६ | ३२ | ११ | ३४ | २०० |
| प्रतिशत | ०.२ | १.७ | १.२ | ०.९ | ०.२ | ०.९ | ०.९ |
| नढाकिएको इनार/कुवा | ७० | १५८ | ३८२ | ९० | ९० | ३५३ | ११४३ |
| प्रतिशत | ३.९ | ४.२ | ८.३ | २.४ | २ | ९.७ | ५.२ |
| मूल धारा | २५२ | ४८५ | ७८५ | ५३३ | ६०४ | ६२८ | ३२८७ |
| प्रतिशत | १४ | १२.७ | १७.१ | १४.५ | १३.१ | १७.३ | १४.९ |
| नदी/खोला | ६ | १३ | ३८ | ३ | १२ | १० | ८२ |
| प्रतिशत | ०.३ | ०.३ | ०.८ | ०.१ | ०.३ | ०.३ | ०.४ |
| अन्य | २६ | ३० | ७३ | १० | २ | ४ | १४५ |
| प्रतिशत | १.४ | ०.८ | १.६ | ०.३ | ० | ०.१ | ०.७ |
| उल्लेख नभएको | ५ | १२ | १९ | १० | ७ | १३ | ६६ |
| प्रतिशत | ०.३ | ०.३ | ०.४ | ०.३ | ०.२ | ०.४ | ०.३ |
| जम्मा | १७९४ | ३८०४ | ४५७८ | ३६७७ | ४५९५ | ३६३६ | २२०८४ |

तेह्रथुम जिल्लामा पिउने पानीको मुख्य स्रोतको रूपमा अधिकांश परिवार (७७.६%) ले धारा वा पाइपको पानी प्रयोग गर्ने गरेको पाईएको छ । अन्य मुख्य स्रोतमा मुलधारा (१४.९%) र नढाकिएको इनार कुवा (५.२%) रहेका छन् ।

२.२.८ : पिउने पानीको स्रोतको आधारमा आधारमा घरपरिवारको वडागत विवरण

१. मेन्छयायेम गाउँपालिका

| वार्ड नं. | धारा/पाइप | ट्युब वेल र/हातेकल | ढाकिएको इनार/कुवा | नढाकिएको इनार/कुवा | मूल धारा | नदी/खोला | अन्य | उल्लेख नभएको |
|-----------|-----------|-----------------------|----------------------|-----------------------|----------|----------|-------|-----------------|
| १ | ९२.६०% | ०.९०% | ०.००% | ०.००% | ५.५०% | ०.००% | ०.९०% | ०.००% |
| २ | ५४.७०% | ०.००% | ०.००% | १४.३०% | २६.००% | ०.६०% | ३.९०% | ०.४०% |
| ३ | ६४.६०% | ०.००% | ०.००% | ६.६०% | ४.४०% | ०.६०% | २.४०% | ०.६०% |
| ४ | ७९.६०% | ०.००% | ०.००% | २.६०% | १७.२०% | ०.००% | ०.४०% | ०.००% |
| ५ | ७९.३०% | ०.००% | ०.००% | १.००% | १६.७०% | ०.५०% | ०.३०% | ०.३०% |
| ६ | ६६.१०% | ०.००% | १.००% | १.००% | १०.१०% | ०.००% | १.५०% | ०.३०% |
| जम्मा | ७९.७० | ०.१०% | ०.२०% | ३.९०% | १४.००% | ०.३०% | १.४०% | ०.३०% |

२. फेदाप गाउँपालिका

| वार्ड नं. | धारा/पाइप | ट्युब वेल /हातेकल | ढाकिएको इनार/कुवा | नढाकिएको इनार/कुवा | मूल धारा | नदी/खोला | अन्य | उल्लेख नभएको |
|-----------|-----------|----------------------|----------------------|-----------------------|----------|----------|-------|-----------------|
| १ | ७७.४०% | ०.१०% | ४.९०% | ४.६०% | ११.९०% | ०.५०% | ०.००% | ०.७०% |
| २ | ७१.००% | ०.१०% | ०.३०% | ५.६०% | २०.१०% | ०.३०% | २.६०% | ०.१०% |
| ३ | ७५.३०% | ०.१०% | ०.००% | ५.००% | १९.००% | ०.००% | ०.४०% | ०.१०% |
| ४ | ९३.५०% | ०.४०% | ०.००% | २.४०% | २.६०% | ०.६०% | ०.००% | ०.६०% |
| ५ | ९२.४०% | ०.२०% | २.४०% | १.६०% | २.६०% | ०.३०% | ०.२०% | ०.२०% |
| जम्मा | ७९.६०% | ०.२०% | १.७०% | ४.२०% | १२.७०% | ०.३०% | ०.६०% | ०.३०% |

३. आठराई गाउँपालिका

| वार्ड नं. | धारा/पाइप | ट्युब वेल र/हातेकल | ढाकिएको इनार/कुवा | नढाकिएको इनार/कुवा | मूल धारा | नदी/खोला | अन्य | उल्लेख नभएको |
|-----------|-----------|-----------------------|----------------------|-----------------------|----------|----------|-------|-----------------|
| १ | ८२.००% | ०.१०% | १.३०% | १.९०% | १०.३०% | ३.५०% | ०.७०% | ०.१०% |
| २ | ९२.८०% | ०.००% | ०.००% | २.३०% | २.९०% | ०.३०% | १.६०% | ०.००% |
| ३ | ८७.१०% | ०.२०% | १.२०% | ७.८०% | २.५०% | १.१०% | ०.२०% | ०.००% |
| ४ | ५२.९०% | ०.००% | ०.३०% | १.७०% | ३७.१०% | ०.७०% | ६.७०% | ०.६०% |
| ५ | ५५.५०% | ०.००% | ३.९०% | ६.८०% | ३२.८०% | ०.००% | ०.००% | ०.९०% |
| ६ | ५८.१०% | ०.००% | ०.४०% | २३.६०% | १७.५०% | ०.००% | ०.३०% | ०.१०% |
| ७ | ६८.७०% | ०.००% | १.६०% | १३.१०% | १३.७०% | ०.००% | १.६०% | १.४०% |
| जम्मा | ७०.४०% | ०.००% | १.२०% | ८.३०% | १७.१०% | ०.८०% | १.६०% | ०.४०% |

४. लालीगुराँस नगरपालिका

| वार्ड नं. | धारा/पाइप | ट्युब वेल /हातेकल | ढाकिएको इनार/कुवा | नढाकिएको इनार/कुवा | मूल धारा | नदी/खोला | अन्य | उल्लेख नभएको |
|-----------|-----------|----------------------|----------------------|-----------------------|----------|----------|-------|-----------------|
| १ | ९१.२०% | ०.००% | ०.४०% | १.५०% | ७.००% | ०.००% | ०.००% | ०.००% |
| २ | ९६.९०% | ०.००% | ०.००% | ०.००% | ३.१०% | ०.००% | ०.००% | ०.००% |
| ३ | ५८.९०% | ०.००% | ०.३०% | २.५०% | ३८.००% | ०.००% | ०.००% | ०.३०% |
| ४ | ९५.६०% | ०.००% | ०.३०% | ०.३०% | १.८०% | ०.३०% | ०.००% | १.८०% |
| ५ | ८९.१०% | ०.००% | ०.२०% | २.००% | ७.३०% | ०.४०% | १.००% | ०.००% |
| ६ | ८८.६०% | ०.२०% | २.७०% | २.१०% | ५.२०% | ०.००% | ०.९०% | ०.२०% |
| ७ | ८३.१०% | ०.००% | ०.५०% | १.८०% | १४.६०% | ०.००% | ०.००% | ०.००% |
| ८ | ७७.५०% | ०.२०% | २.३०% | १०.८०% | ८.५०% | ०.००% | ०.२०% | ०.५०% |
| ९ | ५१.९०% | ०.००% | ०.९०% | ०.९०% | ४६.३०% | ०.००% | ०.००% | ०.००% |
| जम्मा | ८१.५०% | ०.१०% | ०.९०% | २.४०% | १४.५०% | ०.१०% | ०.३०% | ०.३०% |

५. म्याङ्लुङ नगरपालिका

| वार्ड नं. | धारा/पाइप | ट्युब वेल /हातेकल | ढाकिएको इनार/कुवा | नढाकिएको इनार/कुवा | मूल धारा | नदी/खोला | अन्य | उल्लेख नभएको |
|-----------|-----------|----------------------|----------------------|-----------------------|----------|----------|-------|-----------------|
| १ | ९५.२०% | ०.००% | ०.२०% | १.५०% | ३.१०% | ०.००% | ०.००% | ०.००% |
| २ | ९२.७०% | ०.००% | ०.४०% | ५.६०% | ०.९०% | ०.००% | ०.२०% | ०.२०% |
| ३ | ६२.४०% | ०.००% | ०.००% | ०.००% | ३६.७०% | ०.००% | ०.००% | ०.९०% |
| ४ | ८३.४०% | ०.००% | ०.००% | १.२०% | १५.४०% | ०.००% | ०.००% | ०.००% |
| ५ | ६१.८०% | ०.००% | ०.००% | ९.२०% | २९.००% | ०.००% | ०.००% | ०.००% |
| ६ | ९०.९०% | ०.२०% | ०.२०% | ०.००% | ८.३०% | ०.००% | ०.००% | ०.४०% |
| ७ | ९५.३०% | ०.००% | ०.४०% | ०.४०% | २.५०% | १.३०% | ०.००% | ०.००% |
| ८ | ९१.२०% | ०.६०% | ०.३०% | ०.००% | ७.३०% | ०.००% | ०.००% | ०.६०% |
| ९ | ६९.५०% | ०.२०% | ०.५०% | ०.००% | २९.४०% | ०.२०% | ०.२०% | ०.००% |
| १० | ६६.९०% | ०.६०% | ०.००% | ४.२०% | २७.१०% | १.१०% | ०.००% | ०.००% |
| जम्मा | ८४.००% | ०.२०% | ०.२०% | २.००% | १३.१०% | ०.३०% | ०.००% | ०.२०% |

६. छथर गाउँपालिका

| वार्ड नं. | धारा/पाइप | ट्युब वेल /हातेकल | ढाकिएको इनार/कुवा | नढाकिएको इनार/कुवा | मूल धारा | नदी/खोला | अन्य | उल्लेख नभएको |
|-----------|-----------|----------------------|----------------------|-----------------------|----------|----------|-------|-----------------|
| १ | ५८.५०% | ०.००% | ०.००% | २.९०% | ३७.९०% | ०.००% | ०.२०% | ०.५०% |
| २ | ८५.८०% | ०.१०% | ०.१०% | ८.३०% | ५.६०% | ०.००% | ०.००% | ०.००% |
| ३ | ५६.३०% | ०.००% | ५.७०% | ५.५०% | ३०.३०% | १.३०% | ०.००% | ०.९०% |
| ४ | ७३.९०% | ०.२०% | ०.००% | १७.२०% | ८.१०% | ०.६०% | ०.००% | ०.००% |
| ५ | ७९.६०% | ०.००% | ०.१०% | ८.८०% | १०.४०% | ०.००% | ०.४०% | ०.७०% |
| ६ | ६२.१०% | ०.००% | ०.९०% | १३.७०% | २३.००% | ०.१०% | ०.००% | ०.१०% |
| जम्मा | ७१.३०% | ०.१०% | ०.९०% | ९.७०% | १७.३०% | ०.३०% | ०.१०% | ०.४०% |

२.२.९ : अक्सर खाना पकाउन प्रयोग गर्ने इन्धनको आधारमा घरपरिवारसम्बन्धी विवरण

| इन्धनका प्रकार | गाउँपालिका/नगरपालिकाकाको नाम | | | | | | जम्मा |
|----------------|------------------------------|--------|--------|------------|----------|--------|--------|
| | मेन्छयायेम | फेदाप | आठराई | लालीगुराँस | म्याङलुङ | छथर | |
| काठ/दाउरा | १७७८ | ३७६० | ४५२३ | ३४८५ | ३६७६ | ३५७१ | २०७९३ |
| प्रतिशत | ९९.१०% | ९८.८०% | ९८.८०% | ९४.८०% | ८०.००% | ९८.२०% | ९४.२०% |
| मटीतेल | ३ | १७ | १५ | ९ | ९ | १० | ६३ |
| प्रतिशत | ०.२०% | ०.४०% | ०.३०% | ०.२०% | ०.२०% | ०.३०% | ०.३०% |
| एल.पी. ग्याँस | ३ | ४ | ४ | १६६ | ८७० | ३५ | १०८२ |
| प्रतिशत | ०.२०% | ०.१०% | ०.१०% | ४.५०% | १८.९०% | १.००% | ४.९०% |
| गोबर गुइँठा | ० | ५ | ८ | ० | ३ | ३ | १९ |
| प्रतिशत | ०.००% | ०.१०% | ०.२०% | ०.००% | ०.१०% | ०.१०% | ०.१०% |
| वायो ग्याँस | १ | ६ | ८ | ० | १४ | ३ | ३२ |
| प्रतिशत | ०.१०% | ०.२०% | ०.२०% | ०.००% | ०.३०% | ०.१०% | ०.१०% |
| विजुली | २ | ० | ० | ६ | ६ | ० | १४ |
| प्रतिशत | ०.१०% | ०.००% | ०.००% | ०.२०% | ०.१०% | ०.००% | ०.१०% |
| अन्य | १ | ० | ० | १ | ९ | ० | ११ |
| प्रतिशत | ०.१०% | ०.००% | ०.००% | ०.००% | ०.२०% | ०.००% | ०.००% |
| उल्लेख नभएको | ६ | १२ | २० | १० | ८ | १४ | ७० |
| प्रतिशत | ०.३०% | ०.३०% | ०.४०% | ०.३०% | ०.२०% | ०.४०% | ०.३०% |
| जम्मा | १७९४ | ३८०४ | ४५७८ | ३६७७ | ४५९५ | ३६३६ | २२०८४ |

माथिको तालिकाअनुसार म्याङलुङ नगरपालिका बाहेक अन्य स्थानमा खाना पकाउने इन्धनका रूपमा दाउराको प्रयोग ९० प्रतिशत भन्दा बढी रहेको देखिएको छ। म्याङलुङ नगरपालिकामा भने खाना पकाउने इन्धनको रूपमा दाउरा प्रयोग गर्ने परिवारको प्रतिशत ८० रहेको छ भने एल.पी. ग्याँसको प्रयोग १८.९ प्रतिशत रहेको छ।

२.२.१० : अक्सर खाना पकाउन प्रयोग गर्ने इन्धनको आधारमा घरपरिवारसम्बन्धी बडागत विवरण

१. मेन्छयायेम गाउँपालिका

| वार्ड नं. | काठ/दाउरा | मटीतेल | एल.पि. ग्याँस | गोबर गुइँठा | वायो ग्याँस | विजुली | अन्य | उल्लेख नभएको |
|-----------|-----------|--------|---------------|-------------|-------------|--------|-------|--------------|
| १ | ९८.२०% | ०.९०% | ०.५०% | ०.००% | ०.५०% | ०.००% | ०.००% | ०.००% |
| २ | ९९.६०% | ०.००% | ०.००% | ०.००% | ०.००% | ०.००% | ०.००% | ०.४०% |
| ३ | ९९.२०% | ०.००% | ०.००% | ०.००% | ०.००% | ०.००% | ०.००% | ०.८०% |
| ४ | ९९.६०% | ०.००% | ०.००% | ०.००% | ०.००% | ०.००% | ०.४०% | ०.००% |
| ५ | ९८.७०% | ०.००% | ०.३०% | ०.००% | ०.००% | ०.५०% | ०.००% | ०.५०% |
| ६ | ९९.२०% | ०.३०% | ०.३०% | ०.००% | ०.००% | ०.००% | ०.००% | ०.३०% |
| जम्मा | ९९.१०% | ०.२०% | ०.२०% | ०.००% | ०.१०% | ०.१०% | ०.१०% | ०.३०% |

२. फेदाप गाउँपालिका

| वार्ड नं. | काठ/दाउरा | मटीतेल | एल.पि. ग्याँस | गोबर गुइँठा | वायो ग्याँस | विजुली | अन्य | उल्लेख नभएको |
|-----------|-----------|--------|---------------|-------------|-------------|--------|-------|--------------|
| १ | ९८.३०% | ०.५०% | ०.२०% | ०.२०% | ०.००% | ०.००% | ०.००% | ०.८०% |
| २ | ९८.८०% | ०.५०% | ०.२०% | ०.२०% | ०.२०% | ०.००% | ०.००% | ०.१०% |
| ३ | ९९.६०% | ०.१०% | ०.००% | ०.००% | ०.१०% | ०.००% | ०.००% | ०.१०% |
| ४ | ९९.००% | ०.२०% | ०.००% | ०.२०% | ०.२०% | ०.००% | ०.००% | ०.४०% |
| ५ | ९८.७०% | ०.८०% | ०.००% | ०.००% | ०.३०% | ०.००% | ०.००% | ०.२०% |
| जम्मा | ९८.८०% | ०.४०% | ०.१०% | ०.१०% | ०.२०% | ०.००% | ०.००% | ०.३०% |

३. आठराई गाउँपालिका

| वार्ड नं. | काठ/दाउरा | मटीतेल | एल.पि. ग्याँस | गोबर गुडुँठा | वायो ग्याँस | विजुली | अन्य | उल्लेख नभएको |
|-----------|-----------|--------|---------------|--------------|-------------|--------|-------|--------------|
| १ | ९९.३०% | ०.१०% | ०.१०% | ०.००% | ०.००% | ०.००% | ०.००% | ०.४०% |
| २ | ९९.८०% | ०.००% | ०.००% | ०.२०% | ०.००% | ०.००% | ०.००% | ०.००% |
| ३ | ९९.४०% | ०.००% | ०.००% | ०.३०% | ०.३०% | ०.००% | ०.००% | ०.००% |
| ४ | ९८.६०% | ०.४०% | ०.३०% | ०.००% | ०.१०% | ०.००% | ०.००% | ०.६०% |
| ५ | ९७.६०% | ०.३०% | ०.००% | ०.५०% | ०.८०% | ०.००% | ०.००% | ०.९०% |
| ६ | ९८.६०% | १.००% | ०.१०% | ०.१०% | ०.००% | ०.००% | ०.००% | ०.१०% |
| ७ | ९८.४०% | ०.२०% | ०.००% | ०.२०% | ०.००% | ०.००% | ०.००% | १.२०% |
| जम्मा | ९८.८०% | ०.३०% | ०.१०% | ०.२०% | ०.२०% | ०.००% | ०.००% | ०.४०% |

४. लालीगुराँस नगरपालिका

| वार्ड नं. | काठ/दाउरा | मटीतेल | एल.पि. ग्याँस | गोबर गुडुँठा | वायो ग्याँस | विजुली | अन्य | उल्लेख नभएको |
|-----------|-----------|--------|---------------|--------------|-------------|--------|-------|--------------|
| १ | ९८.२०% | ०.००% | १.५०% | ०.००% | ०.००% | ०.००% | ०.४०% | ०.००% |
| २ | ६७.६०% | १.६०% | ३०.२०% | ०.००% | ०.००% | ०.६०% | ०.००% | ०.००% |
| ३ | ९९.७०% | ०.००% | ०.००% | ०.००% | ०.००% | ०.००% | ०.००% | ०.३०% |
| ४ | ९७.१०% | ०.३०% | ०.९०% | ०.००% | ०.००% | ०.००% | ०.००% | १.८०% |
| ५ | १००.००% | ०.००% | ०.००% | ०.००% | ०.००% | ०.००% | ०.००% | ०.००% |
| ६ | ९९.८०% | ०.००% | ०.००% | ०.००% | ०.००% | ०.००% | ०.००% | ०.२०% |
| ७ | ९९.२०% | ०.००% | ०.५०% | ०.००% | ०.००% | ०.३०% | ०.००% | ०.००% |
| ८ | ९९.५०% | ०.००% | ०.००% | ०.००% | ०.००% | ०.००% | ०.००% | ०.५०% |
| ९ | ९९.१०% | ०.००% | ०.४०% | ०.००% | ०.००% | ०.४०% | ०.००% | ०.००% |
| जम्मा | ९४.८०% | ०.२०% | ४.५०% | ०.००% | ०.००% | ०.२०% | ०.००% | ०.३०% |

५. म्याङ्लुङ नगरपालिका

| वार्ड नं. | काठ/दाउरा | मटीतेल | एल.पि. ग्याँस | गोबर गुइँठा | वायो ग्याँस | विजुली | अन्य | उल्लेख नभएको |
|-----------|-----------|--------|---------------|-------------|-------------|--------|-------|--------------|
| १ | ४८.१०% | ०.३०% | ५१.००% | ०.००% | ०.१०% | ०.१०% | ०.३०% | ०.००% |
| २ | ६५.२०% | ०.००% | ३३.१०% | ०.००% | ०.८०% | ०.२०% | ०.६०% | ०.२०% |
| ३ | ८८.७०% | ०.००% | ९.००% | ०.००% | १.४०% | ०.००% | ०.००% | ०.९०% |
| ४ | १००.००% | ०.००% | ०.००% | ०.००% | ०.००% | ०.००% | ०.००% | ०.००% |
| ५ | ९७.७०% | १.४०% | ०.९०% | ०.००% | ०.००% | ०.००% | ०.००% | ०.००% |
| ६ | ८६.३०% | ०.२०% | १२.९०% | ०.२०% | ०.००% | ०.००% | ०.००% | ०.४०% |
| ७ | ९१.३०% | ०.००% | ८.७०% | ०.००% | ०.००% | ०.००% | ०.००% | ०.००% |
| ८ | ९८.८०% | ०.३०% | ०.३०% | ०.००% | ०.००% | ०.००% | ०.००% | ०.६०% |
| ९ | ८९.६०% | ०.००% | ८.५०% | ०.२०% | ०.७०% | ०.४०% | ०.५०% | ०.२०% |
| १० | ९०.७०% | ०.२०% | ८.१०% | ०.२०% | ०.४०% | ०.४०% | ०.००% | ०.००% |
| जम्मा | ८०.००% | ०.२०% | १८.९०% | ०.१०% | ०.३०% | ०.१०% | ०.२०% | ०.२०% |

६. छथर गाउँपालिका

| वार्ड नं. | काठ/दाउरा | मटीतेल | एल.पि. ग्याँस | गोबर गुइँठा | वायो ग्याँस | विजुली | अन्य | उल्लेख नभएको |
|-----------|-----------|--------|---------------|-------------|-------------|--------|-------|--------------|
| १ | ९९.३०% | ०.००% | ०.००% | ०.००% | ०.२०% | ०.००% | ०.००% | ०.५०% |
| २ | ९५.२०% | १.००% | ३.७०% | ०.००% | ०.००% | ०.००% | ०.००% | ०.१०% |
| ३ | ९८.९०% | ०.२०% | ०.००% | ०.००% | ०.००% | ०.००% | ०.००% | ०.९०% |
| ४ | ९९.१०% | ०.२०% | ०.४०% | ०.४०% | ०.००% | ०.००% | ०.००% | ०.००% |
| ५ | ९८.३०% | ०.१०% | ०.६०% | ०.००% | ०.२०% | ०.००% | ०.००% | ०.७०% |
| ६ | ९९.६०% | ०.००% | ०.१०% | ०.१०% | ०.००% | ०.००% | ०.००% | ०.१०% |
| जम्मा | ९८.२०% | ०.३०% | १.००% | ०.१०% | ०.१०% | ०.००% | ०.००% | ०.४०% |

२.२.११ : अक्सर बत्ति बाल्न प्रयोग गर्ने इन्धन स्रोतका आधारमा घरपरिवार सम्बन्धी विवरण

| इन्धनको स्रोत | गाउँपालिका/नगरपालिका | | | | | | जम्मा |
|---------------|----------------------|--------|--------|------------|----------|--------|--------|
| | मेन्छयायेम | फेदाप | आठराई | लालीगुराँस | म्याङलुङ | छथर | |
| विजुली | १०९२ | १७१२ | १६९२ | ३३२४ | ४३४३ | २६७० | १४८३३ |
| प्रतिशत | ६०.९०% | ४५.००% | ३७.००% | ९०.४०% | ९४.५०% | ७३.४०% | ६७.२०% |
| मटितेल | ५६९ | ११०३ | १४०५ | ३२३ | २२१ | ७६९ | ४३९० |
| प्रतिशत | ३१.७०% | २९.००% | ३०.७०% | ८.८०% | ४.८०% | २१.१०% | १९.९०% |
| वायो ग्याँस | ४ | १४ | १४ | ९ | ९ | १४ | ६४ |
| प्रतिशत | ०.२०% | ०.४०% | ०.३०% | ०.२०% | ०.२०% | ०.४०% | ०.३०% |
| सोलार | ७१ | ७९१ | १००८ | ४ | ९ | १६२ | २०४५ |
| प्रतिशत | ४.००% | २०.८०% | २२.००% | ०.१०% | ०.२०% | ४.५०% | ९.३०% |
| अन्य | ५२ | १७१ | ४३८ | ७ | ५ | ७ | ६८० |
| प्रतिशत | २.९०% | ४.५०% | ९.६०% | ०.२०% | ०.१०% | ०.२०% | ३.१०% |
| उल्लेख नभएको | ६ | १३ | २१ | १० | ८ | १४ | ७२ |
| प्रतिशत | ०.३०% | ०.३०% | ०.५०% | ०.३०% | ०.२०% | ०.४०% | ०.३०% |
| जम्मा | १७९४ | ३८०४ | ४५७८ | ३६७७ | ४५९५ | ३६३६ | २२०८४ |

स्रोत : राष्ट्रिय जनगणना, २०६८

राष्ट्रिय जनगणना २०६८ अनुसार तेह्रथुम जिल्लामा विद्युतिकरणको अवस्था मध्यम खालको देखिएको छ । जिल्लामा ६७ प्रतिशत परिवारले बत्ती बाल्न मुख्य रूपमा विजुलीको प्रयोग गर्ने गरेको पाईएको छ । फेदाप र आठराई गाउँपालिका मा बत्तीका लागि विजुली प्रयोग गर्ने परिवारहरु क्रमशः ४५ प्रतिशत र ३७ प्रतिशत मात्र रहेको देखिन्छ ।

२.२.१२ : अक्सर बत्ती बाल्न प्रयोग गर्ने इन्धनको स्रोतका आधारमा घरपरिवार सम्बन्धी वडागत विवरण

१. मेन्छयायेम गाउँपालिका

| वार्ड नं. | विजुली | मटीतेल | वायोग्याँस | सोलार | अन्य | उल्लेख नभएको | जम्मा |
|-----------|--------|--------|------------|-------|-------|--------------|---------|
| १ | १.४०% | ८२.००% | ०.००% | ९.२०% | ७.४०% | ०.००% | १००.००% |
| २ | ५५.८०% | ३८.००% | ०.००% | ३.९०% | १.९०% | ०.४०% | १००.००% |
| ३ | ४७.६०% | ३८.८०% | ०.४०% | ५.६०% | ६.८०% | ०.८०% | १००.००% |
| ४ | ८१.४०% | १५.४०% | ०.४०% | ०.७०% | २.१०% | ०.००% | १००.००% |
| ५ | ६६.४०% | २६.५०% | ०.३०% | ६.३०% | ०.००% | ०.५०% | १००.००% |
| ६ | ८५.३०% | १२.१०% | ०.३०% | ०.००% | २.१०% | ०.३०% | १००.००% |
| जम्मा | ६०.९०% | ३१.७०% | ०.२०% | ४.००% | २.९०% | ०.३०% | १००.००% |

२. फेदाप गाउँपालिका

| वार्ड नं. | विजुली | मटीतेल | वायोग्याँस | सोलार | अन्य | उल्लेख नभएको | जम्मा |
|-----------|--------|--------|------------|--------|--------|--------------|---------|
| १ | २९.१०% | ३६.२०% | ०.२०% | २७.९०% | ५.९०% | ०.८०% | १००.००% |
| २ | ४४.५०% | ४२.१०% | ०.५०% | १०.९०% | १.९०% | ०.१०% | १००.००% |
| ३ | ५३.४०% | १२.३०% | ०.३०% | ३१.९०% | २.००% | ०.१०% | १००.००% |
| ४ | ८०.००% | १७.७०% | ०.४०% | १.४०% | ०.००% | ०.६०% | १००.००% |
| ५ | ३०.७०% | २६.६०% | ०.५०% | २८.६०% | १३.५०% | ०.२०% | १००.००% |
| जम्मा | ४५.००% | २९.००% | ०.४०% | २०.८०% | ४.५०% | ०.३०% | १००.००% |

३. आठराई गाउँपालिका

| वार्ड नं. | विजुली | मटीतेल | वायोग्याँस | सोलार | अन्य | उल्लेख नभएको | जम्मा |
|-----------|--------|--------|------------|--------|--------|--------------|---------|
| १ | ७८.९०% | १६.३०% | ०.४०% | २.३०% | १.६०% | ०.४०% | १००.००% |
| २ | ५६.४०% | ३८.९०% | ०.२०% | २.३०% | २.३०% | ०.००% | १००.००% |
| ३ | ६७.१०% | १४.९०% | ०.५०% | १५.१०% | २.५०% | ०.००% | १००.००% |
| ४ | ५.७०% | ३५.५०% | ०.१०% | ४४.५०% | १३.६०% | ०.६०% | १००.००% |
| ५ | १.५०% | ३२.८०% | ०.३०% | ४६.४०% | १८.००% | ०.९०% | १००.००% |
| ६ | १.९०% | ४९.३०% | ०.३०% | २६.६०% | २१.८०% | ०.१०% | १००.००% |
| ७ | ६१.५०% | २२.४०% | ०.४०% | ११.३०% | ३.००% | १.४०% | १००.००% |
| जम्मा | ३७.००% | ३०.७०% | ०.३०% | २२.००% | ९.६०% | ०.५०% | १००.००% |

४. लालीगुराँस नगरपालिका

| वार्ड नं. | विजुली | मटीतेल | वायोग्याँस | सोलार | अन्य | उल्लेख नभएको | जम्मा |
|-----------|--------|--------|------------|-------|-------|--------------|---------|
| १ | ९४.९०% | ४.८०% | ०.४०% | ०.००% | ०.००% | ०.००% | १००.००% |
| २ | ९९.६०% | ०.४०% | ०.००% | ०.००% | ०.००% | ०.००% | १००.००% |
| ३ | ८९.३०% | ९.८०% | ०.००% | ०.३०% | ०.३०% | ०.३०% | १००.००% |
| ४ | ९०.३०% | ७.३०% | ०.००% | ०.६०% | ०.००% | १.८०% | १००.००% |
| ५ | ६८.५०% | ३०.१०% | १.२०% | ०.२०% | ०.००% | ०.००% | १००.००% |
| ६ | ९०.४०% | ९.३०% | ०.००% | ०.००% | ०.००% | ०.२०% | १००.००% |
| ७ | ९१.३०% | ७.७०% | ०.३०% | ०.००% | ०.८०% | ०.००% | १००.००% |
| ८ | ९४.३०% | ४.६०% | ०.००% | ०.००% | ०.७०% | ०.५०% | १००.००% |
| ९ | ९७.४०% | २.४०% | ०.२०% | ०.००% | ०.००% | ०.००% | १००.००% |

गाउँपालिका/नगरपालिका तथ्याङ्कीय रूपरेखा, तेह्रथुम

२०७४

| | | | | | | | |
|-------|--------|-------|-------|-------|-------|-------|---------|
| जम्मा | ९०.४०% | ८.८०% | ०.२०% | ०.१०% | ०.२०% | ०.३०% | १००.००% |
|-------|--------|-------|-------|-------|-------|-------|---------|

५. म्याङ्लुङ नगरपालिका

| वार्ड नं. | विजुली | मटीतेल | वायोग्याँस | सोलार | अन्य | उल्लेख नभएको | जम्मा |
|-----------|--------|--------|------------|-------|-------|--------------|---------|
| १ | ९६.९०% | २.६०% | ०.००% | ०.१०% | ०.४०% | ०.००% | १००.००% |
| २ | ९४.७०% | ५.१०% | ०.००% | ०.००% | ०.००% | ०.२०% | १००.००% |
| ३ | ९२.३०% | ६.३०% | ०.५०% | ०.००% | ०.००% | ०.९०% | १००.००% |
| ४ | ९४.६०% | ५.४०% | ०.००% | ०.००% | ०.००% | ०.००% | १००.००% |
| ५ | ९१.७०% | ७.८०% | ०.५०% | ०.००% | ०.००% | ०.००% | १००.००% |
| ६ | ९७.२०% | २.१०% | ०.२०% | ०.२०% | ०.००% | ०.४०% | १००.००% |
| ७ | ९५.१०% | ४.९०% | ०.००% | ०.००% | ०.००% | ०.००% | १००.००% |
| ८ | ९३.९०% | ५.००% | ०.३०% | ०.३०% | ०.००% | ०.६०% | १००.००% |
| ९ | ९१.००% | ७.७०% | ०.४०% | ०.७०% | ०.००% | ०.२०% | १००.००% |
| १० | ९३.००% | ५.७०% | ०.६०% | ०.४०% | ०.२०% | ०.००% | १००.००% |
| जम्मा | ९४.५०% | ४.८०% | ०.२०% | ०.२०% | ०.१०% | ०.२०% | १००.००% |

६. छथर गाउँपालिका

| वार्ड नं. | विजुली | मटीतेल | वायोग्याँस | सोलार | अन्य | उल्लेख नभएको | जम्मा |
|-----------|--------|--------|------------|--------|-------|--------------|---------|
| १ | ९३.२०% | ६.३०% | ०.००% | ०.००% | ०.००% | ०.५०% | १००.००% |
| २ | ८८.१०% | ११.२०% | ०.३०% | ०.१०% | ०.१०% | ०.१०% | १००.००% |
| ३ | ५७.४०% | ३८.२०% | ०.२०% | २.६०% | ०.७०% | ०.९०% | १००.००% |
| ४ | ६०.३०% | २३.१०% | ०.२०% | १६.३०% | ०.२०% | ०.००% | १००.००% |
| ५ | ६०.२०% | ३०.२०% | १.००% | ७.८०% | ०.००% | ०.७०% | १००.००% |
| ६ | ८१.५०% | १७.७०% | ०.३०% | ०.००% | ०.३०% | ०.१०% | १००.००% |
| जम्मा | ७३.४०% | २१.१०% | ०.४०% | ४.५०% | ०.२०% | ०.४०% | १००.००% |

२.२.१३ : सम्पत्तिमा महिलाको स्वामित्व सम्बन्धी विवरण

क) महिलाका नाममा जग्गाको स्वामित्व सम्बन्धी विवरण

| विवरण | गाउँपालिका/ नगरपालिकाकाको नाम | | | | | | जम्मा |
|----------------------------------|-------------------------------|--------|--------|------------|----------|--------|--------|
| | मेन्छयायेम | फेदाप | आठराई | लालीगुराँस | म्याङलुङ | छथर | |
| महिलाका नाममा जग्गा भएका परिवार | ३६५ | ७३३ | ८२५ | ९९६ | १५२६ | ६१३ | ४९७८ |
| प्रतिशत | २०.३०% | १९.३०% | १८.००% | २४.९०% | ३३.२०% | १६.९०% | २२.५०% |
| महिलाका नाममा जग्गा नभएका परिवार | १४२१ | ३०५७ | ३७३३ | २७३९ | ३०६४ | ३०१२ | १७०२६ |
| प्रतिशत | ७९.२०% | ८०.४०% | ८१.५०% | ७४.५०% | ६६.७०% | ८२.८०% | ७७.९०% |
| उल्लेख नभएको | ८ | १४ | २० | २२ | ५ | ११ | ८० |
| प्रतिशत | ०.४०% | ०.४०% | ०.४०% | ०.६०% | ०.१०% | ०.३०% | ०.४०% |
| जम्मा परिवार | १७९४ | ३८०४ | ४५७८ | ३६७७ | ४५९५ | ३६३६ | २२०८४ |

स्रोत : राष्ट्रिय जनगणना, २०६८

२०६८ को जनगणनाबाट प्राप्त नतिजा अनुसार तेह्रथुम जिल्लामा जम्मा २२.५ प्रतिशत परिवारमा मात्र महिलाका नाममा जग्गाको स्वामित्व रहेको पाईएको छ । यसमध्ये सबभन्दा बढि म्याङलुङ न.पा.मा ३३.२ प्रतिशत र सबभन्दा कम छथर गाउँपालिकामा १६.९ प्रतिशत परिवारमा महिलाको नाममा घर रहेको देखिएको छ ।

ख) महिलाका नाममा घर भएका परिवार सम्बन्धी विवरण

| विवरण | गाउँपालिका/ नगरपालिकाकाको नाम | | | | | | जम्मा |
|------------------------------|-------------------------------|--------|--------|------------|----------|--------|--------|
| | मेन्छयायेम | फेदाप | आठराई | लालीगुराँस | म्याङलुङ | छथर | |
| महिलाका नाममा घर भएका परिवार | १३५ | ३७५ | ३८५ | २७१ | ६९४ | २१७ | २०७७ |
| प्रतिशत | ७.५०% | ९.९०% | ८.४०% | ७.४०% | १५.१०% | ६.००% | ९.४०% |
| महिलाका नाममा घर नभएका | १६५१ | ३४१५ | ४१७३ | ३३८४ | ३८९६ | ३४०८ | १९९२७ |
| प्रतिशत | ९२.००% | ८९.८०% | ९१.२०% | ९२.००% | ८४.८०% | ९३.७०% | ९०.२०% |
| उल्लेख नभएको | ८ | १४ | २० | २२ | ५ | ११ | ८० |
| प्रतिशत | ०.४०% | ०.४०% | ०.४०% | ०.६०% | ०.१०% | ०.३०% | ०.४०% |
| जम्मा परिवार | १७९४ | ३८०४ | ४५७८ | ३६७७ | ४५९५ | ३६३६ | २२०८४ |

स्रोत : राष्ट्रिय जनगणना, २०६८

२०६८ को जनगणनाबाट प्राप्त नतिजा अनुसार तेह्रथुम जिल्लामा जम्मा ९.४ प्रतिशत परिवारमा मात्र महिलाको स्वामित्वमा घर रहेको पाईएको छ । यसमध्ये सबभन्दा बढी म्याङलुङ न.पा.मा १५.१ प्रतिशत र सबभन्दा कम छथर गाउँपालिकामा ६ प्रतिशत परिवारमा महिलाको नाममा घर रहेको देखिएको छ । अधिल्लो टेबलमा महिलाका नाममा जग्गा भएका परिवारको प्रतिशत २२.५ रहेको र महिलाका नाममा घर हुँदा स्वतः जग्गा पनि हुने तथ्यबाट विश्लेषण गर्दा करिब १३.१ प्रतिशत परिवारमा महिलाको नाममा घर नभएतापनि जग्गा भने रहेको देखिन्छ ।

खण्ड - ग

२.३ : जनगणनाको लगत २ मा सोधिएका केहि जनसांख्यिक तथा आर्थिक विवरणहरु

जनगणना, २०६८ को लगत १ र लगत २ मा दुई खाले प्रश्नावलीहरु सोधिएको थियो । लगत १ मा सम्पूर्ण परिवारका सम्पूर्ण व्यक्तिहरुलाई प्रश्न सोधि पूर्ण गणना विधि अपनाईएको थियो । लगत २ भने संस्थागत परिवार बाहेकका परिवारमा ८ परिवारबाट १ परिवार छानि नमुना विधिमा प्रश्न सोधिएको थियो र त्यसको weight प्रयोग गरि अन्तिम नतिजा निकालिएको थियो । यस खण्डमा लगत २ बाट प्राप्त केहि नतिजाहरु समावेश गरिएको छ ।

२.३.१ : जन्मस्थान सम्बन्धी विवरण (संख्यामा)

| विवरण | गाउँपालिका/नगरपालिकाको नाम | | | | | | जम्मा |
|--------------|----------------------------|-------|-------|------------|----------|-------|--------|
| | मेन्छयायेम | फेदाप | आठराई | लालीगुराँस | म्याङलुङ | छथर | |
| यही जिल्ला | ७१८९ | १६८०८ | १९०३५ | १४५८९ | १७७४१ | १५१२८ | ९०४८९ |
| अर्को जिल्ला | ७६४ | ७९३ | २४७९ | २०९६ | १७२६ | १४७७ | ९३३५ |
| विदेश | ३७ | ५० | ६४ | १२१ | ११५ | ८ | ३९५ |
| नखुलेको | ८८ | ५० | १६९ | १२९ | ७७ | १०२ | ६१५ |
| जम्मा | ८०७८ | १७७०० | २१७४७ | १६९३४ | १९६५९ | १६७१५ | १००८३३ |

स्रोत : राष्ट्रिय जनगणना, २०६८

२.३.२ : तेह्रथुम जिल्ला बाहिर जन्मस्थान भई हाल तेह्रथुम जिल्लामा बसोबास गर्नुको कारण सम्बन्धी विवरण

| बसोबास गर्नुका कारणहरू (प्रतिशतमा) | गाउँपालिका/नगरपालिकाकाको नाम | | | | | | जम्मा |
|---------------------------------------|------------------------------|---------|---------|------------|----------|---------|---------|
| | मेन्छयायेम | फेदाप | आठराई | लालीगुराँस | म्याङलुङ | छथर | |
| कृषि | ५.५०% | ३.९०% | १०.८०% | ६.५०% | २.९०% | १.६०% | ५.९०% |
| व्यापार | ०.००% | २.९०% | ०.९०% | ६.९०% | ७.९०% | १.६०% | ३.८०% |
| सेवा | ०.९०% | २.००% | २.५०% | ९.५०% | १२.९०% | २.६०% | ५.९०% |
| अध्ययन | ०.९०% | ११.८०% | ३.८०% | ३.६०% | २.९०% | ४.२०% | ४.१०% |
| विवाह | ७४.३०% | ७१.६०% | ६३.००% | ४९.१०% | ४९.२०% | ७६.२०% | ६०.९०% |
| आश्रित | ६.४०% | २.९०% | ७.६०% | १५.६०% | २०.००% | २.१०% | १०.४०% |
| द्वन्द | ०.००% | ०.००% | ०.००% | ०.००% | ०.००% | ०.००% | ०.००% |
| अन्य | ०.९०% | २.००% | १.६०% | २.५०% | १.७०% | १.१०% | १.७०% |
| उल्लेख नभएको | ११.००% | २.९०% | ९.८०% | ६.२०% | २.५०% | १०.६०% | ७.२०% |
| जम्मा | १००.००% | १००.००% | १००.००% | १००.००% | १००.००% | १००.००% | १००.००% |
| जम्मा संख्या | ८०१ | ८४३ | २५४३ | २२१६ | १८४१ | १४८५ | ९७२९ |

स्रोत : राष्ट्रिय जनगणना, २०६८

जनगणनामा तेह्रथुम जिल्ला भन्दा बाहिर जन्म भएर पनि हाल तेह्रथुम जिल्लामा बसोबास गरिरहेका व्यक्तिहरूलाई उनीहरू यहाँ बस्नुका कारणहरूबारेमा प्रश्न सोधिएको थियो । उनीहरूले यहाँ बसोबास गर्नुको विभिन्न कारणहरू बताएका थिए । सो कारणहरूलाई माथिको तालिकामा प्रस्तुत गरिएको छ ।

२.३.३: सोह्र वर्षमुनिका बालबालिकाको बसोबासको स्थिति सम्बन्धी विवरण (संख्यामा)

| बसोबास गरिरहेको नाता | गाउँपालिका/नगरपालिकाकाको नाम | | | | | | जम्मा |
|----------------------|------------------------------|-------|-------|------------|----------|------|-------|
| | मेन्छ्यायेम | फेदाप | आठराई | लालीगुराँस | म्याङलुङ | छथर | |
| आमा र बुबा | २५६५ | ५४३७ | ६४३९ | ४८१२ | ५३६२ | ४९३३ | २९५४७ |
| आमा | २१३ | ५७८ | ९७४ | १०६४ | १२६६ | ६७६ | ४७७० |
| बुबा | ३७ | २५ | १६ | ४० | १०७ | ७१ | २९६ |
| बुबा र सौतेनी आमा | ० | ० | ० | ३२ | ६९ | ७१ | १७२ |
| आमा र सौतेनी बाबु | ० | ० | ० | ० | ० | ० | ० |
| अन्य नातेदार | ७ | ४१ | ४८ | ४८ | ४६ | ५५ | २४६ |
| रोजगारदाता | ० | ० | ० | ० | ८ | ० | ८ |
| अन्य | ८१ | ४१ | १९३ | १२१ | १६१ | ७९ | ६७६ |
| उल्लेख नभएको | १५ | ३३ | २४ | ४० | ५४ | १६ | १८२ |
| जम्मा | २९१८ | ६१५६ | ७६९४ | ६१५८ | ७०७२ | ५८९९ | ३५८९७ |

स्रोत : राष्ट्रिय जनगणना, २०६८

२.३.४ : विगत बाह्र महिनामा जिवित शिशु जन्माउने १५ देखि ५९ वर्ष सम्मका विवाहित महिलाको संख्या सम्बन्धी विवरण

| विगत १२ महिनामा जिवित वच्चा जन्माएको विवरण | गाउँपालिका/नगरपालिकाकाको नाम | | | | | | जम्मा |
|--|------------------------------|-------|-------|------------|----------|------|-------|
| | मेन्छयायेम | फेदाप | आठराई | लालीगुराँस | म्याङलुङ | छथर | |
| छ | २०६ | १९८ | २८२ | २७४ | २५३ | २५१ | १४६४ |
| छैन | १०८० | २४९६ | २६९६ | २४८२ | ३०३७ | २४६६ | १४२५९ |
| उल्लेख नभएको | ११० | १०७ | २१७ | २२६ | १६१ | ४७ | ८६९ |
| जम्मा | १३९७ | २८०१ | ३१९५ | २९८२ | ३४५२ | २७६५ | १६५९२ |

२.३.५ : अक्सर सक्रिय जनसंख्या सम्बन्धी विवरण

| विवरण | गाउँपालिका/नगरपालिकाकाको नाम | | | | | | जम्मा |
|-------------------------|------------------------------|-------|-------|------------|----------|-------|-------|
| | मेन्छयायेम | फेदाप | आठराई | लालीगुराँस | म्याङलुङ | छथर | |
| १० वर्ष माथिको जनसंख्या | ६३५९ | १४१२७ | १७०१६ | १३३२५ | १५५८२ | १३३९६ | ७९८०५ |
| अक्सर सक्रिय जनसंख्या | ३८९६ | ८३५४ | ९६५८ | ८२७० | ८८८२ | ७७३७ | ४६७९७ |
| प्रतिशत | ६१.२७ | ५९.१३ | ५६.७६ | ६२.०६ | ५७.०० | ५७.७६ | ५८.६४ |

नोट : अक्सर रूपले सक्रिय जनसंख्या भन्नाले विगत बाह्र महिनामा ६ महिना वा सो भन्दा बढी अवधि कृषि, गैरकृषि व्यवसाय, तलबज्याला, विस्तारित आर्थिक कार्य वा कामका खोजि जस्ता आर्थिक काम गरेको जनसंख्यालाई मानिएको छ । पेशाको वर्गीकरण International Standard Classification of Occupation (ISOC) अनुसार गरिएको छ । जनगणनाको लगत २ मा सोधिएका प्रश्नहरू Sample मा आधारित भएका र नतिजाहरू नयाँ पुनर्संरचना अनुसार नमुनाबाट weight को प्रयोग गरि निकालिएकाले जिल्लाको पूर्व प्रकाशित नतिजाभन्दा सामान्य फरक पर्न सक्नेछ । तलको तालिकामा प्रतिशत निकाल्दा अक्सर सक्रिय जनसंख्यालाई आधार मानिएको छ ।

२.३.६: आर्थिक रूपले अक्सर सक्रियहरूको पेशा अनुसारको बर्गिकरण (संस्थागत बाहेक)

| पेशा | गाउँपालिका/नगरपालिकाकाको नाम | | | | | | जम्मा |
|------------------------------------|------------------------------|---------|---------|------------|----------|---------|---------|
| | मेन्छ्यायेम | फेदाप | आठराई | लालीगुराँस | म्याङलुङ | छथर | |
| सशस्त्र सैनिक अधिकारीहरु | ०.००% | ०.००% | ०.००% | ०.१०% | ०.००% | ०.१०% | ०.००% |
| व्यवस्थापकहरु | ०.००% | ०.८०% | ०.२०% | १.४०% | २.७०% | ०.७०% | १.००% |
| पेशाविद/ पेशा विशेषज्ञहरु | २.६०% | ४.५०% | ४.३०% | २.९०% | ४.३०% | ३.१०% | ३.८०% |
| प्राविधिक तथा सहायक पेशाविदहरु | ०.८०% | ०.६०% | ०.८०% | १.८०% | ३.२०% | ०.४०% | १.३०% |
| कार्यालय सहायक | ०.००% | ०.४०% | १.१०% | ०.४०% | १.६०% | ०.५०% | ०.७०% |
| सेवा तथा बस्तु विक्रि गर्ने कामदार | १.५०% | १.७०% | २.२०% | ५.२०% | ८.३०% | १.१०% | ३.५०% |
| कृषि, वन तथा माछा पालन | ८५.३०% | ८४.१०% | ८४.६०% | ८०.००% | ६४.८०% | ८६.४०% | ८०.३०% |
| शिल्पकला, कारीगरी र सोको व्यापार | २.१०% | ३.२०% | २.४०% | ४.३०% | ७.१०% | ४.००% | ४.००% |
| यन्त्र संचालक तथा जडानकर्ता | ०.२०% | ०.७०% | ०.२०% | ०.३०% | १.००% | ०.३०% | ०.५०% |
| सामान्य वा प्राथमिक पेशाहरु | ६.६०% | ४.१०% | २.९०% | ३.२०% | ५.५०% | २.८०% | ४.००% |
| उल्लेख नभएको | ०.९०% | ०.१०% | १.३०% | ०.५०% | १.६०% | ०.५०% | ०.८०% |
| जम्मा प्रतिशत | १००.००% | १००.००% | १००.००% | १००.००% | १००.००% | १००.००% | १००.००% |
| जम्मा अक्सर सक्रिय जनसंख्या | ३८९६ | ८३५४ | ९६५८ | ८२७० | ८८८२ | ७७३७ | ४६७९७ |

स्रोत : राष्ट्रिय जनगणना, २०६८

२.३.७ : आर्थिक रूपले सक्रियहरुको व्यवसायिक क्षेत्रका संलग्नताको आधारमा जनसंख्याको विवरण (प्रतिशतमा)

| व्यवसायको क्षेत्र | गाउँपालिका/नगरपालिकाकाको नाम | | | | | | जम्मा |
|---|------------------------------|--------|--------|------------|----------|--------|--------|
| | मेन्छयायेम | फेदाप | आठराई | लालीगुराँस | म्याङलुङ | छथर | |
| कृषि, वन तथा माछापालन | ८८.१०% | ८५.६०% | ८६.७०% | ८२.००% | ६७.२०% | ८८.४०% | ८२.४०% |
| खानी तथा उत्खनन | ०.००% | ०.१०% | ०.१०% | ०.००% | ०.७०% | ०.००% | ०.२०% |
| प्रशोधन उद्योग | २.६०% | २.४०% | १.७०% | २.२०% | ६.६०% | ३.००% | ३.१०% |
| विजुली, ग्याँस, वाष्प तथा वातानुकूलित सेवा | ०.२०% | ०.००% | ०.००% | ०.००% | ०.३०% | ०.००% | ०.१०% |
| पानी आपूर्ति, ढल तथा फोहोर व्यवस्थापन | ०.००% | ०.१०% | ०.२०% | ०.००% | ०.३०% | ०.००% | ०.१०% |
| निर्माण | ०.६०% | ०.८०% | ०.३०% | २.१०% | १.७०% | ०.७०% | १.१०% |
| शोक तथा खुद्रा व्यापार तथा मोटर/ मोटरसाईकल मर्मत | ०.८०% | १.९०% | १.९०% | ३.७०% | ७.३०% | १.१०% | ३.००% |
| ढुवानी तथा भण्डारण | ०.२०% | ०.६०% | ०.३०% | १.३०% | ०.७०% | ०.६०% | ०.६०% |
| आवास तथा खाद्य सेवासम्बन्धी क्रियाकलाप | ०.००% | ०.००% | ०.१०% | १.४०% | २.२०% | ०.४०% | ०.७०% |
| सूचना तथा संचार | ०.००% | ०.१०% | ०.१०% | ०.१०% | ०.४०% | ०.००% | ०.१०% |
| वित्तीय तथा विमा सम्बन्धी क्रियाकलाप | ०.४०% | ०.१०% | ०.२०% | ०.३०% | ०.८०% | ०.१०% | ०.३०% |
| घरजग्गा सम्बन्धी क्रियाकलाप | ०.००% | ०.४०% | ०.००% | ०.००% | ०.००% | ०.००% | ०.१०% |
| प्राज्ञिक, वैज्ञानिक तथा प्राविधिक क्रियाकलाप | ०.००% | ०.००% | ०.२०% | ०.७०% | ०.१०% | ०.००% | ०.२०% |
| प्रशासनिक तथा सहयोगी सेवा | ०.२०% | ०.१०% | ०.३०% | ०.२०% | ०.४०% | ०.००% | ०.२०% |

गाउँपालिका/नगरपालिका तथ्याङ्कीय रूपरेखा, तेह्रथुम

२०७४

| | | | | | | | |
|---|---------|---------|---------|---------|---------|---------|---------|
| सार्वजनिक प्रशासन र सुरक्षा, आधारभूत सामाजिक सुरक्षा | ०.२०% | ०.१०% | ०.३०% | ०.६०% | २.२०% | ०.७०% | ०.७०% |
| शिक्षा | ३.००% | ५.१०% | ४.८०% | ३.३०% | ३.५०% | ३.१०% | ३.९०% |
| मानव स्वास्थ्य तथा सामाजिक कार्य | ०.४०% | ०.४०% | ०.२०% | ०.००% | ०.९०% | ०.२०% | ०.३०% |
| कला, मनोविनोद तथा मनोरन्जन | ०.००% | ०.००% | ०.००% | ०.००% | ०.००% | ०.००% | ०.००% |
| अन्य सेवा सम्बन्धी क्रियाकलाप | ०.६०% | ०.७०% | ०.५०% | ०.९०% | ०.८०% | ०.१०% | ०.६०% |
| रोजगारीमूलक घरायसी क्रियाकलाप | २.१०% | १.३०% | ०.९०% | ०.७०% | २.२०% | ०.९०% | १.३०% |
| अतिरिक्त गतिविधि सम्बन्धी संगठन तथा निकायहरुसम्बन्धी क्रियाकलाप | ०.००% | ०.००% | ०.००% | ०.१०% | ०.३०% | ०.२०% | ०.१०% |
| उल्लेख नभएको | ०.८०% | ०.३०% | १.३०% | ०.५०% | १.६०% | ०.३०% | ०.८०% |
| जम्मा प्रतिशत | १००.००% | १००.००% | १००.००% | १००.००% | १००.००% | १००.००% | १००.००% |
| जम्मा अक्सर सक्रिय जनसंख्या | ३८९६ | ८३५४ | ९६५८ | ८२७० | ८८८२ | ७७३७ | ४६७९७ |
| १० वर्ष माथिको जम्मा जनसंख्या | ६३५९ | १४१२७ | १७०१६ | १३३२५ | १५५८२ | १३३९६ | ७९८०५ |

स्रोत : राष्ट्रिय जनगणना २०६८

नोट : अक्सर रूपले सक्रिय जनसंख्या भन्नाले विगत बाह्र महिनामा ६ महिना वा सो भन्दा बढी अवधि कृषि, गैरकृषि व्यवसाय, तलबज्याला, विस्तारित आर्थिक कार्य वा कामका खोजी जस्ता आर्थिक काम गरेको जनसंख्यालाई मानिएको छ । व्यवसायिक क्षेत्रको वर्गीकरण International Standard Classification of industry (ISIC) अनुसार गरिएको छ ।

जनगणनाको लगत २ मा सोधिएका प्रश्नहरु नमुना (Sample) मा आधारित भएका र नतिजाहरु नयाँ पुनर्संरचना अनुसार नमुनाबाट weight को प्रयोग गरि निकालिएकाले जिल्लाको पुर्व प्रकाशित नतिजाभन्दा सामान्य फरक पर्न सक्नेछ ।

२.३.८: रोजगारीको अवस्थाका आधारमा १० वर्ष र सो माथिको जनसंख्यासम्बन्धी विवरण

| रोजगारीको अवस्था | | गाउँपालिका/नगरपालिका | | | | | | जम्मा |
|-----------------------------|-------|----------------------|-------|-------|------------|----------|------|-------|
| | | मेन्छयायेम | फेदाप | आठराई | लालीगुराँस | म्याङलुङ | छथर | |
| रोजगारदाता | पुरुष | ५१ | ६६ | २०९ | ९७ | १३० | ३९ | ५९३ |
| | महिला | २२ | ६६ | १६९ | ३२ | २३ | ४७ | ३६० |
| | जम्मा | ७४ | १३२ | ३७८ | १२९ | १५३ | ८६ | ९५३ |
| रोजगार | पुरुष | २६५ | ६६९ | ७०८ | ६७७ | १२२० | ४६३ | ४००२ |
| | महिला | १५४ | ३१४ | ३०६ | २४२ | ४३० | १७३ | १६१८ |
| | जम्मा | ४१९ | ९८३ | १०१४ | ९१९ | १६४९ | ६३६ | ५६२१ |
| आफ्नै काम गर्ने कामदार | पुरुष | १११७ | २७७६ | ३७८३ | २३६२ | २३८५ | २४०४ | १४८२७ |
| | महिला | ६४७ | ३४३८ | ३८६३ | २५७९ | २१४८ | २०४२ | १४७१७ |
| | जम्मा | १७६४ | ६२१४ | ७६४६ | ४९४१ | ४५३३ | ४४४६ | २९५४४ |
| बेतलबी पारिवारिक कामदार | पुरुष | ३८२ | १९० | ७२ | ४९२ | ४९१ | ५७३ | २२०१ |
| | महिला | ११०३ | ७११ | २२५ | १५४८ | १७१० | १७६७ | ७०६४ |
| | जम्मा | १४८५ | ९०१ | २९८ | २०३९ | २२०१ | २३४१ | ९२६५ |
| उल्लेख नभएका | पुरुष | ७४ | ५८ | १६१ | ८९ | १३८ | ७१ | ५९० |
| | महिला | ८१ | ६६ | १६१ | १५३ | २०७ | १५७ | ८२५ |
| | जम्मा | १५४ | १२४ | ३२२ | २४२ | ३४५ | २२८ | १४१५ |
| जम्मा अक्सर सक्रिय जनसंख्या | | ३८९६ | ८३५४ | ९६५८ | ८२७० | ८८८२ | ७७३७ | ४६७९७ |

नोट यो विवरण अक्सर आर्थिक सक्रियहरु जसले विगत १२ महिनामा कुनै आर्थिक काम गरेका थिए उनिहरुलाई मात्र सोधिएको थियो ।

भाग ३
अन्य विभिन्न विवरणहरू

३.१ : वडागत मतदाता संख्या सम्बन्धी विवरण (आ.व. २०७३/७४ सम्मको)

| गाउँपालिका/ नगरपालिका | वार्ड न. | पुरुष मतदाता | महिला मतदाता | जम्मा | गाउँपालिका/ नगरपालिका | वार्ड न. | पुरुष मतदाता | महिला मतदाता | जम्मा |
|--------------------------|-------------|-----------------|-----------------|-------|--------------------------|-------------|-----------------|-----------------|-------|
| मेन्छयायेम गाउँपालिका | १ | ३१५ | २९५ | ६१० | फेदाप गाउँपालिका | १ | १३३४ | १२६३ | २५९७ |
| | २ | ३६५ | ३५८ | ७२३ | | २ | १४८६ | १३८४ | २८७० |
| | ३ | ३३२ | ३०८ | ६४० | | ३ | ११३१ | १०८३ | २२१४ |
| | ४ | ४२० | ३६७ | ७८७ | | ४ | ६५६ | ६०३ | १२५९ |
| | ५ | ५५४ | ६०२ | ११५६ | | ५ | ८५९ | ८२६ | १६८५ |
| | ६ | ५३६ | ५५४ | १०९० | | | | | |
| जम्मा | | २५२२ | २४८४ | ५००६ | जम्मा | | ५४६६ | ५१५९ | १०६२५ |
| आठराई गाउँपालिका | १ | ९२६ | ९४७ | १८७३ | लालीगुराँस नगरपालिका | १ | ४०३ | ४७० | ८७३ |
| | २ | ९०४ | ७७२ | १६७६ | | २ | ४८९ | ५०२ | ९९१ |
| | ३ | ८८३ | ८४४ | १७२७ | | ३ | ५२७ | ५२७ | १०५४ |
| | ४ | ९६२ | ९८५ | १९४७ | | ४ | ६२३ | ५९८ | १२२१ |
| | ५ | ८८८ | ८३७ | १७२५ | | ५ | ७६८ | ७८५ | १५५३ |
| | ६ | १०९९ | १०८८ | २१८७ | | ६ | ५९४ | ६७७ | १२७१ |
| | ७ | ७३७ | ६९५ | १४३२ | | ७ | ५६५ | ५५३ | १११८ |
| | | | | | | ८ | ६१५ | ६६९ | १२८४ |
| जम्मा | | ६३९९ | ६१६८ | १२५६७ | जम्मा | | ५२४६ | ५४२७ | १०६७३ |

गाउँपालिका/नगरपालिका तथ्याङ्कीय रूपरेखा, तेह्रथुम

२०७४

| गाउँपालिका/ नगरपालिका | वार्ड न. | पुरुष मतदाता | महिला मतदाता | जम्मा | गाउँपालिका/न गरपालिका | वार्ड न. | पुरुष मतदाता | महिला मतदाता | जम्मा |
|--------------------------|-------------|-----------------|-----------------|-------|--------------------------|-------------|-----------------|-----------------|-------|
| म्याङलुङ नगरपालिका | १ | ८०० | ८७५ | १६७५ | छथर गाउँपालिका | १ | ६७५ | ७४८ | १४२३ |
| | २ | ५२५ | ५६३ | १०८८ | | २ | ९४३ | १०३३ | १९७६ |
| | ३ | ३७९ | ३३३ | ७१२ | | ३ | ६९९ | ६३८ | १२४९ |
| | ४ | ४९२ | ४९४ | ९८६ | | ४ | ७९८ | ८४८ | १६४६ |
| | ५ | ३४९ | २९६ | ६३७ | | ५ | ९९२५ | ९९९० | २२३५ |
| | ६ | ६८८ | ६५९ | १३४७ | | ६ | ९००९ | ९०९४ | २०९५ |
| | ७ | ५२३ | ६२२ | ९९४५ | | | | | |
| | ८ | ५५७ | ५४४ | ९९०९ | | | | | |
| | ९ | ६८२ | ७४९ | १४३१ | | | | | |
| | १० | ५६४ | ६०८ | ९९७२ | | | | | |
| जम्मा | | ५५५९ | ५७४३ | ११२९४ | जम्मा | | ५९५३ | ५३९९ | १०५४४ |

३.२ : गाउँपालिका/नगरपालिका प्रमुख तथा उपप्रमुख सम्बन्धी विवरण

| क्र.सं. | गाउँपालिका/नगरपालिका को नाम | प्रमुख/अध्यक्ष | उपप्रमुख/उपाध्यक्ष |
|---------|-----------------------------|-------------------------|--------------------|
| १ | मेन्छ्रयायेम गाउँपालिका | यादव बहादुर खापुङ्ग | गिता देवी तिम्सिना |
| २ | फेदाप गाउँपालिका | हरि प्रसाद लिम्बु | गिता देवी थापा |
| ३ | आठराई गाउँपालिका | मान बहादुर राई | रुपादेवि कन्दडवा |
| ४ | लालीगुराँस नगरपालिका | अर्जुन मावुहाड | तिला पोखल |
| ५ | म्याङलुङ नगरपालिका | सञ्जय कुमार तुम्बाहम्फे | पार्वती सानु डाँगी |
| ६ | छथर गाउँपालिका | सन्त वीर लिम्बु | तारा पोखेल |

३.३ प्रतिनिधि सभा तथा प्रदेश सभा सदस्यको निर्वाचन २०७४ को परिणाम सम्बन्धी विवरण

(क) प्रतिनिधि सभा सदस्य निर्वाचन (पहिलो हुने निर्वाचित हुने) २०७४ को परिणाम

| क्र. सं. | उम्मेदवारको नाम | राजनैतिक दल | प्राप्त मत |
|----------|---------------------------|--|-------------------|
| १ | भवानी प्रसाद खापुङ | ने.क.पा. (एमाले) | २१३३५ (निर्वाचित) |
| २ | सिता गुरुङ्ग | नेपाली काँग्रेस | १९३१४ |
| ३ | शंकरमान लिम्बु | संघीय लोकतान्त्रिक राष्ट्रिय मञ्च | ९१० |
| ४ | टंक बहादुर भट्टराई | नयाँ शक्ति पार्टी नेपाल | १७० |
| ५ | तुलसी प्रसाद अधिकारी | संघीय समाजवादी फोरम नेपाल | १५६ |
| ६ | डिल्ली बहादुर बुढाथोकी | ने.क.पा. (माले) | १४५ |
| ७ | सागरनाथ रेग्मी | राष्ट्र जनमुक्ति पार्टी | ९७ |
| ८ | काली बहादुर फुदोड | देशभक्त जनगणतान्त्रिक मोर्चा नेपाल | ५० |
| ९ | गौरी प्रसाद कन्दडवा | एकीकृत राष्ट्रिय प्रजातान्त्र पार्टी (राष्ट्रवादी) | ४६ |
| १० | गंगा बहादुर चोडवाड लिम्बु | मंगोल नेशनल अर्गनाइजेसन | ४५ |
| ११ | हरी लाल अधिकारी | राष्ट्रिय जनमोर्चा | ३३ |

(ख) प्रदेश सभा सदस्य निर्वाचन (पहिलो हुने निर्वाचित हुने) २०७४ को अन्तिम परिणाम (क्षेत्र नं. १)

| क्र. सं. | उम्मेदवारको नाम | राजनैतिक दल | प्राप्त मत |
|----------|------------------------|--|-------------------|
| १ | लछुमन तिवारी | ने.क.पा. (एमाले) | ११७२६ (निर्वाचित) |
| २ | गोविन्द प्रसाद हुंगाना | नेपाली काँग्रेस | १०२०० |
| ३ | देउ नारायण लिम्बु | संघीय लोकतान्त्रिक राष्ट्रिय मञ्च | ७७८ |
| ४ | सूर्य बहादुर लिम्बु | संघीय समाजवादी फोरम नेपाल | १४७ |
| ५ | माधव प्रसाद खनाल | ने.क.पा. (माले) | १४६ |
| ६ | विष्णु प्रसाद दाहाल | नयाँ शक्ति पार्टी नेपाल | १२३ |
| ७ | सुर्य बहादुर थापा | राष्ट्रिय जनमुक्ति पार्टी | १०२ |
| ८ | डालेश्वर लिम्बु | मंगोल नेशनल अर्गनाइजेसन | ४१ |
| ९ | धनराज कन्दडवा | एकीकृत राष्ट्रिय प्रजातान्त्र पार्टी (राष्ट्रवादी) | २२ |

(ग) प्रदेश सभा सदस्य निर्वाचन (पहिलो हुने निर्वाचित हुने) २०७४ को अन्तिम परिणाम (क्षेत्र नं. २)

| क्र. सं. | उम्मेदवारको नाम | राजनैतिक दल | प्राप्त मत |
|----------|---------------------|--|-------------------|
| १ | तेजमान कन्दडवा | ने.क.पा. (एमाले) | १०३०२ (निर्वाचित) |
| २ | विजय सम्बाहम्फे | नेपाली काँग्रेस | ८०४७ |
| ३ | विष्णु कुमार चोडवाड | संघीय लोकतान्त्रिक राष्ट्रिय मञ्च | ५२६ |
| ४ | राजेन्द्र कन्दडवा | नयाँ शक्ति पार्टी नेपाल | १४६ |
| ५ | मानध्वज सम्बाहम्फे | संघीय समाजवादी फोरम नेपाल | ८२ |
| ६ | यसोदा देवी कार्की | एकीकृत राष्ट्रिय प्रजातान्त्र पार्टी (राष्ट्रवादी) | ६८ |
| ७ | मान बहादुर लिम्बु | राष्ट्रिय जनमुक्ति पार्टी | ५३ |
| ८ | डम्बर बहादुर लिम्बु | मंगोल नेशनल अर्गनाइजेसन | २७ |

स्रोत : निर्वाचन आयोग, तेह्रथुम

३.४ : गरिवी सम्बन्धी विवरण

| विवरण | गाउँपालिका/नगरपालिका | | | | | | जम्मा |
|----------------|----------------------|-------|-------|------------|----------|-------|-------|
| | मेन्छेयायेम | फेदाप | आठराई | लालीगुराँस | म्याङलुङ | छथर | |
| गरिवीको दर (%) | १२.६० | १७.७१ | २०.५४ | ११.३२ | ७.६७ | १२.८९ | १४.०८ |

स्रोत : गरिवीको लघुक्षेत्र अनुमान, केन्द्रिय तथ्याङ्क विभाग, २०६८

३.५ : धार्मिक स्थल/ मठ मन्दिरहरु सम्बन्धी विवरण

| क्र.स. | गाउँपालिका/ नगरपालिका | प्रमुख धार्मिक मठ मन्दिरहरु | पर्यटकीय स्थलहरु |
|--------|------------------------|---------------------------------------|--------------------------------|
| १ | मेन्छेयायेम गाउँपालिका | गौखुरीमाता | मेन्छेयायेम धाम |
| २ | फेदाप गाउँपालिका | शिवालय मन्दिर | ह्यात्रुङ भरना |
| ३ | आठराई गाउँपालिका | पाथिभरा, तमु बौद्ध गुम्बा, भगवती देवी | आठराई पोखरी, छातेदुङ्गा |
| ४ | लालीगुराँस नगरपालिका | शिव मन्दिर, जलकन्यादेवी, सिद्धदेवी, | बसन्तपूर, चित्रे, लसुने |
| ५ | म्याङलुङ नगरपालिका | सिंहवाहिनी मन्दिर | म्याङलुङ बजार, जिरिखिम्ती बजार |
| ६ | छथर गाउँपालिका | पञ्चकन्यादेवी, | पञ्चकन्या पोखरी |

३.६ : विद्यालयको तह तथा प्रकार सम्बन्धी विवरण (आ.व. २०७३/७४ सम्म)

| विद्यालय | तह | गाउँपालिका/नगरपालिका | | | | | | जम्मा |
|-----------------------|----------------------|----------------------|-------|-------|------------|----------|-----|-------|
| | | मेन्छयायेम | फेदाप | आठराई | लालीगुराँस | म्याङलुङ | छथर | |
| सामुदायिक विद्यालय | शिशु स्याहार केन्द्र | २१ | ४६ | ६१ | ३० | ३७ | ४६ | २४१ |
| | आधारभूत (१-८) | १७ | ३५ | ५० | २२ | २५ | ३५ | १८४ |
| | माध्यमिक (१-१०) | १ | २ | - | ६ | ४ | ६ | १९ |
| | उ.मा.वि. (१-१२) | ३ | ६ | ९ | ६ | २ | ३ | २९ |
| संस्थागत विद्यालय | आधारभूत (१-८) | ३ | ५ | ३ | २ | १ | ५ | १९ |
| | माध्यमिक (१-१०) | - | - | - | २ | ५ | - | ७ |
| | उ.मा.वि. (१-१२) | - | - | - | - | - | - | - |
| | जम्मा | २४ | ४८ | ६२ | ३८ | ३७ | ४९ | २५८ |

स्रोत : जिल्ला शिक्षा कार्यालय, तेह्रथुम

नोट : ठाडो लाइनको जम्मा विद्यालय संख्यामा शिशु स्याहार केन्द्रलाई समावेश गरिएको छैन ।

३.७ : सामुदायिक विद्यालयहरूमा तहगत शिक्षक दरबन्दी अनुसारको विवरण (आ.व. २०७३/७४ सम्मको)

| तह | शिक्षकको प्रकार | गाउँपालिका/नगरपालिका | | | | | | जम्मा |
|--------------------|-----------------|----------------------|-------|-------|------------|----------|-----|-------|
| | | मेन्छयायेम | फेदाप | आठराई | लालीगुराँस | म्याङलुङ | छथर | |
| आधारभूत तह (१-८) | स्थायी | ३८ | १०० | १२५ | ९२ | १२३ | ११९ | ५९७ |
| | अस्थायी | ३१ | ६३ | १०१ | ५१ | ५० | ५६ | ३५२ |
| | राहत | १६ | २५ | ४१ | १८ | २२ | २१ | १४३ |
| माध्यमिक तह (१-१०) | स्थायी | ११ | १६ | २४ | १३ | १७ | १३ | ९४ |
| | अस्थायी | ३ | ५ | १५ | ४ | ४ | ४ | ३५ |
| | राहत | ५ | ८ | ३ | १३ | ६ | ७ | ४२ |
| उ.मा.वि. | दरबन्दी | २ | २ | ६ | ३ | ४ | २ | १९ |
| | अनुदान | ४ | १० | १२ | ८ | ० | ४ | ३८ |
| जम्मा | | ११० | २२९ | ३२७ | २०२ | २२६ | २२६ | १३२० |

स्रोत : जिल्ला शिक्षा कार्यालय, तेह्रथुम

३.८ : आ.व. २०७३/७४ सम्मको वनको क्षेत्रफल अनुसार विवरण (क्षेत्रफल हेक्टरमा)

| गा.पा./न.पा. | सामुदायिक | | निजी वन | | कबुलियती वन | | जम्मा | |
|--------------|-----------|----------|---------|---------|-------------|---------|--------|---------|
| | संख्या | क्षे.फ. | संख्या | क्षे.फ. | संख्या | क्षे.फ. | संख्या | क्षे.फ. |
| मेन्छयायेम | २२ | २८८०.०३ | - | - | ११ | २९.२५ | ३३ | २९०९.२८ |
| फेदाप | ५२ | २५२९.०६ | - | - | १७ | ७२.३ | ६९ | २६०१.३६ |
| आठराई | १११ | ३१९७.९३ | २ | १.७८ | २४ | ६१.५ | १३७ | ३२६१.२१ |
| लालीगुराँस | ४७ | २८२८.१२ | ११ | ७.१४ | ६ | १८.०५ | ६४ | २८५३.३१ |
| म्याङलुङ | ४८ | ३६७५.३८ | ३ | ३.५९ | ५ | १५.५९ | ५६ | ३६९४.५६ |
| छथर | ५७ | ३७८९.९६ | १ | ०.७८ | ५० | ११६.९ | १०८ | ३९०७.६८ |
| जम्मा | ३३७ | १८९००.४८ | १७ | १३.२९ | ११३ | ३१३.६ | ४६७ | १९२२७.४ |

स्रोत : जिल्ला वन कार्यालय, तेह्रथुम

३.९ : २०७४ सम्म डिभिजन सहकारी कार्यालयमा दर्ता भएका सहकारीहरूको संख्या

| सहकारीको प्रकृति | गाउँपालिका/नगरपालिका | | | | | | जम्मा |
|------------------|----------------------|-------|-------|------------|----------|-----|-------|
| | मेन्छयायेम | फेदाप | आठराई | लालीगुराँस | म्याङलुङ | छथर | |
| कृषि | ६ | ८ | ९ | ११ | ११ | १४ | ५९ |
| बचत तथा ऋण | ३ | ५ | ६ | ८ | १६ | ६ | ४४ |
| बहुउद्देश्यीय | ३ | ९ | ४ | ७ | १२ | ८ | ४३ |
| दुग्ध | ० | ० | ० | १३ | ४ | ११ | २८ |
| चिया | १ | १ | ० | ४ | २ | २ | १० |
| पशुपालन | १ | ० | ० | ० | ० | ४ | ५ |
| अलैची | ० | २ | ० | २ | १ | ० | ५ |
| अन्य | १ | ४ | १ | १ | ३ | ३ | १३ |
| जम्मा | १५ | २९ | २० | ४६ | ४९ | ४८ | २०७ |

स्रोत: डिभिजन सहकारी कार्यालय, धनकुटा २०७४

भाग ४

धनकुटा जिल्लाका जिल्लास्तरीय केहि विवरणहरु

४.१ : तेह्रथुम जिल्लाको केहि महत्वपूर्ण विवरणहरु

| जनसांख्यिक सूचकहरु | | कृषि सम्बन्धी सूचकहरु | |
|--|--------|---|---------|
| जम्मा जनसंख्या | १०१५७७ | जम्मा कृषिचलन (कृषि परिवार) को संख्या | १९६०८ |
| जम्मा परिवार संख्या | २२०९४ | जम्मा कृषि चलनको क्षेत्रफल(हे.) | १९१०२.२ |
| जम्मा घर संख्या | २०३०२ | औसत कृषि चलनको आकार(हे.) | ०.९७ |
| वार्षिक जनसंख्या बृद्धिदर | -१.०७ | कृषि योग्य जग्गा (हे.) | १८५१२.७ |
| जम्मा क्षेत्रफल (बर्ग कि.मि.) | ६७९ | मुख्य पेशा कृषि भएको जनसंख्या | ९१.७२ |
| जनघनत्व | १५० | कृषि योग्य जमिनमा सिंचित क्षे. | ३३.७ |
| लैङ्गिक अनुपात (प्रति सय महिलामा पुरुषको संख्या) | ८६.६ | महिला र सम्पतिमा स्वामित्व | |
| कोरा जन्मदर | २०.७ | परिवारमुलि महिला भएको परिवार | २८.३ % |
| कोरा मृत्युदर | १०.० | महिलाको नाममा घर र जग्गा दुवै भएका | २२.५% |
| शिशु मृत्युदर (एक बर्ष मुनि) | २४.९ | महिलाको नाममा जग्गा मात्र भएका | १३.१ % |
| बाल मृत्युदर(पाँच बर्ष मुनि) | ३२.९ | जीवन पर्यन्त बसाइसराइदर (Life time Migration) प्रतिसयमा | |
| आश्रित बालबालिका अनुपात | ५८.८ | बाह्य बसाइसराइदर | ५६.८ |
| आश्रित प्रौढ अनुपात | १७.२ | भिन्नि बसाइसराइदर | ८.७ |
| कुल आश्रित अनुपात | ७६.१ | Current बसाइसराइ दर (प्रति हजार प्रति वर्ष) | |

| | | | |
|---|-------|---|--------|
| जन्मदाको समयमा लैङ्गिक अनुपात | १०६.७ | वाह्य बसाइसराइदर | १९.० |
| ०-१४ वर्ष सम्मको जनसंख्या | ३३८८७ | भित्री बसाइसराइदर | ३.१ |
| १५ -५९ वर्ष सम्मको जनसंख्या | ५७००२ | आर्थिक रूपले सक्रिय जनसंख्या (१० वर्ष माथि) | |
| ६० वर्ष भन्दा माथिको जनसंख्या | ९९४४ | आर्थिक रूपले सक्रिय | ७२.९ |
| सामाजिक सुचकहरु | | आर्थिक रूपले निस्क्रिय | |
| साक्षरता दर | ७४.६ | उल्लेख नभएका | ०.३ |
| प्रौढ साक्षरता दर(१५ वर्ष माथि) | ६९.४ | आर्थिक रूपले सक्रिय मध्ये | |
| गरिविको दर | १४.५६ | अक्सर सक्रिय | ८०.२ |
| मानव विकास सुचकांक | ०.५३ | अक्सर सक्रिय नभएका | १९.८ |
| | | आर्थिक रूपमा अक्सर सक्रिय मध्ये | |
| सुधारिएको स्रोतबाट खानेपानीको पहुँच | ७८.६% | अक्सर रोजगार | ९९.३ |
| खानापकाउन मुख्य रूपमा दाउरा प्रयोग गर्ने परिवार | ९४.२% | अक्सर बेरोजगार | ०.७ |
| बत्ति बालन विजुलीको प्रयोग गर्ने परिवार | ६७.२% | दश वर्ष भन्दा माथिको जम्मा जनसंख्या | ७९,८०५ |

४.२ : विभिन्न कार्यालयहरूको सम्पर्क नम्बरहरू

| क्र. सं. | कार्यालय/संस्थाको नाम | फोन नम्बर |
|----------|---------------------------------------|------------|
| १ | जिल्ला प्रशासन, तेह्रथुम | ०२६-४६०१३३ |
| २ | जिल्ला समन्वय समिति, तेह्रथुम | ०२६-४६०२६१ |
| ३ | जिल्ला शिक्षा कार्यालय, तेह्रथुम | ०२६-४६०१०५ |
| ४ | जिल्ला वन कार्यालय, तेह्रथुम | ०२६-४६०१३१ |
| ५ | जिल्ला स्वास्थ्य कार्यालय, तेह्रथुम | ०२६-४६०१९० |
| ६ | जिल्ला अदालत, तेह्रथुम | ०२६-४६०१९५ |
| ७ | जिल्ला निर्वाचन कार्यालय, तेह्रथुम | ०२६-४६०४७८ |
| ८ | जिल्ला पशुसेवा कार्यालय, तेह्रथुम | ०२६-४६०१२७ |
| ९ | जिल्ला कृषि विकास कार्यालय, तेह्रथुम | ०२६-४६०१३० |
| १० | जिल्ला हुलाक कार्यालय, तेह्रथुम | ०२६-४६०१२४ |
| ११ | कोष तथा लेखा नियन्त्रक कार्यालय, | ०२६-४६०१४० |
| १२ | मालपोत कार्यालय, तेह्रथुम | ०२६-४६०१९६ |
| १३ | आयुर्वेद स्वास्थ्य केन्द्र, तेह्रथुम | ०२६-४६०२१७ |
| १४ | जिल्ला नापी कार्यालय, तेह्रथुम | ०२६-४६०१३० |
| १५ | महिला तथा बालबालिका कार्यालय | ०२६-४६०११४ |
| १६ | जिल्ला प्रहरी कार्यालय, तेह्रथुम | ०२६-४६०१९९ |
| १७ | जिल्ला सरकारी वकिलको कार्यालय | ०२६-४६०११८ |
| १८ | खानेपानी तथा सरसफाइ डिभिजन का. | ०२६-४६०११० |
| १९ | घरेलु तथा साना उद्योग समिति, तेह्रथुम | ०२६-४६०११७ |

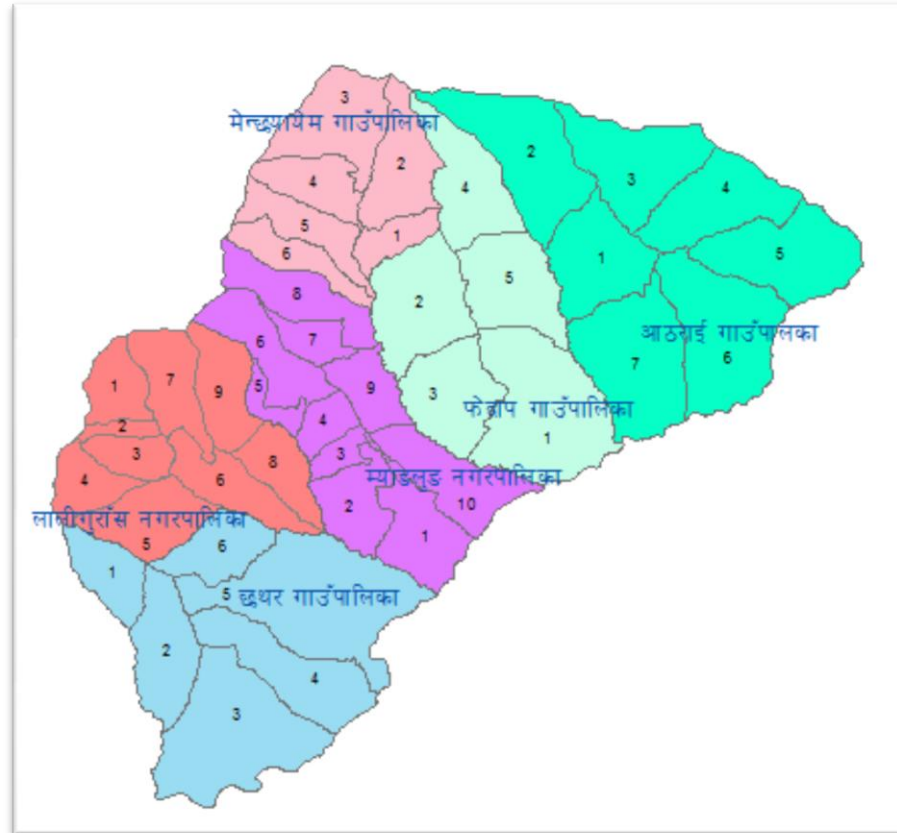
गाउँपालिका/नगरपालिका तथ्याङ्कीय रूपरेखा, तेह्रथुम

२०७४

| | | |
|----|-------------------------------------|------------|
| २० | नेपाल टेलिकम, तेह्रथुम | ०२६-४६०२२२ |
| २१ | जिल्ला भूसंरक्षण कार्यालय, तेह्रथुम | ०२६-४६०२०१ |
| २२ | जिल्ला प्राविधिक कार्यालय, तेह्रथुम | ०२६-४६०३०३ |
| २३ | नेपाल विद्युत प्राधिकरण, तेह्रथुम | ०२६-४१०१११ |
| २४ | राष्ट्रिय अनुसन्धान, तेह्रथुम | ०२६-४६०१४९ |
| २५ | कृषि विकास बैंक | ०२६-४६०१६६ |
| २६ | नेपाल बैंक लिमिटेड | ०२६-४६०१५५ |
| २७ | नेपाल रेडक्रस सोसाइटी | ०२६-४६०१०१ |
| २८ | म्याङलुङ नगरपालिका | ०२६-४६०१३५ |
| २९ | लालीगुराँस नगरपालिका | ०२६-४०२११९ |
| ३० | फेदाप गाउँपालिका | ९८५२०६०८०० |
| ३१ | आठराई गाउँपालिका | ९८६०२६७५८६ |
| ३२ | छथर गाउँपालिका | ९८४९२८५४०५ |
| ३३ | मेन्छयायेम गाउँपालिका | ९८५२०५३३९० |

भाग ५

५.१ : गाउँपालिका/नगरपालिकाका नक्साहरू (नक्सा स्रोत : जिल्ला समन्वय समितिको कार्यालय, तेह्रथुम)
(क) गाउँपालिका/नगरपालिका



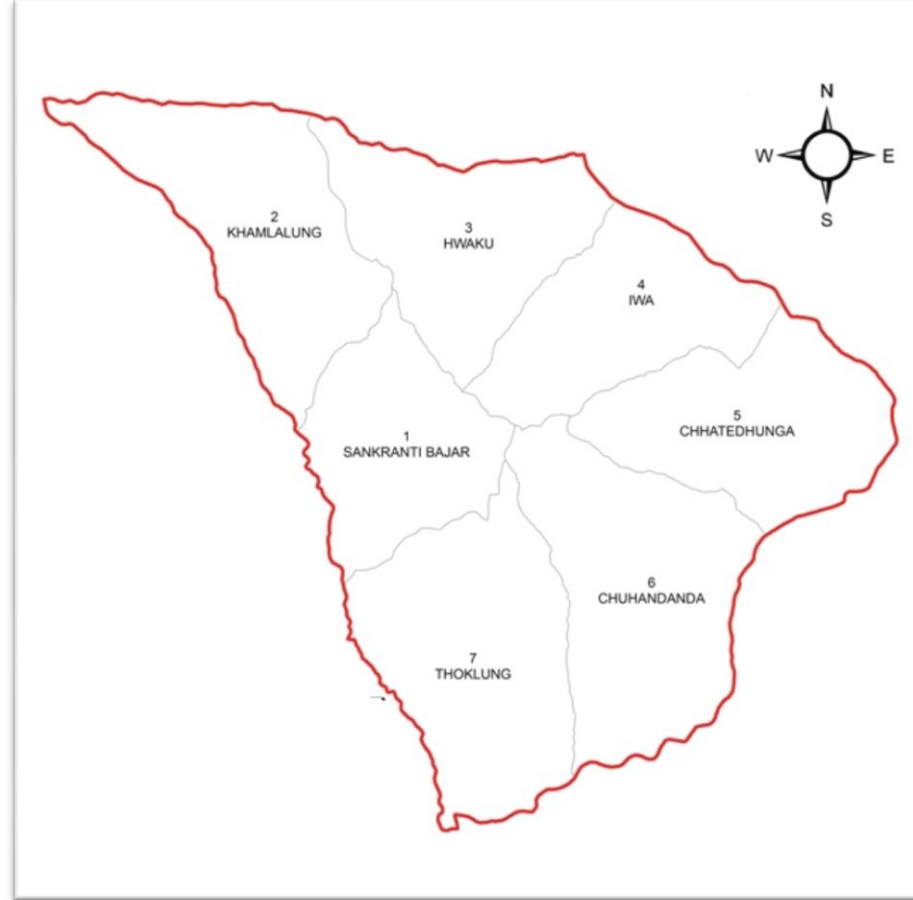
(ख) मेन्छयायेम गाउँपालिका



(ग) फेदाप गाउँपालिका



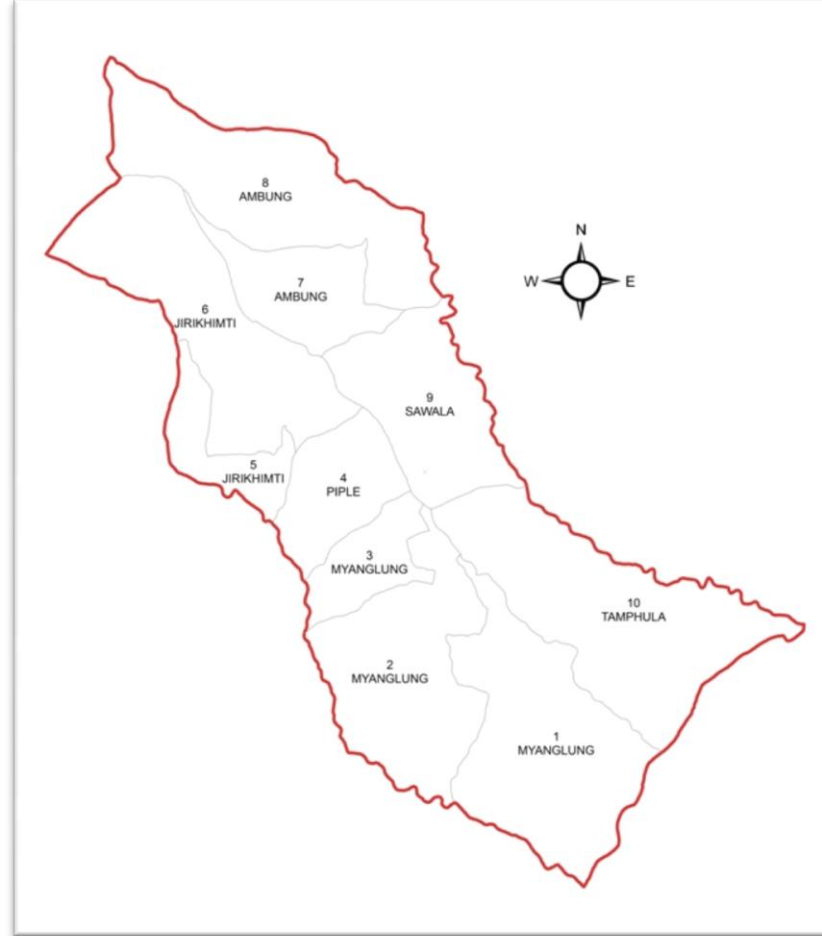
आठराई गाउँपालिका



लालीगुराँस नगरपालिका



म्याङलुङ नगरपालिका



छथर गाउँपालिका

