


रामेछाप जिल्लाका स्थानीय तह वस्तुगत विवरण २०७५



नेपाल सरकार
राष्ट्रिय योजना आयोग
केन्द्रीय तथ्याङ्क विभाग
तथ्याङ्क कार्यालय सिन्धुली
सिन्धुली
(सिन्धुली-रामेछाप)

रामेछाप जिल्लाका स्थानीय तह वस्तुगत विवरण-२०७५

- प्रकाशक : तथ्याङ्क कार्यालय सिन्धुली
सिन्धुली, रामेछाप, फोन: ०४७-५२०९२८
- सर्वाधिकार : प्रकाशकमा
- संस्करण : २०७५
- प्रकाशित संख्या : २५० प्रति
- कभर/लेआउट : एस ग्राफिक्स, बागबजार, ९८४९४५६७९९



फोन नं : ९७७-१-४२४५९४६
९७७-१-४२४५९४७
९७७-१-४२४५९४८
९७७-१-४२२९४०६
फ्याक्स : ९७७-१-४२२७७२०

प.सं.: २०७४/७५


रामशाह पथ
धापाथली, काठमाण्डौ

च.नं.:

मन्तव्य

स्थानीय नीति निर्माता, योजनाकार, अनुसन्धानकर्ता, अध्येता र सञ्चारकर्मीहरूका लागि खण्डीकृत तथ्याङ्कको माग दिनानुदिन बढ्दै गईरहेको अनुभव हामीले गरेका छौं । खण्डीकृत तथ्याङ्कको यस्तो मागलाई राष्ट्रिय जनगणना, कृषिगणना र नमुना सर्वेक्षणमा आधारित विभिन्न सर्वेक्षणहरूले मात्र परिपूर्ति गर्न नसक्ने सन्दर्भमा गणना तथा सर्वेक्षणहरूबाट प्राप्त स्थानीय तहका तथ्याङ्क र स्थानीयस्तरका विभिन्न निकायहरूमा व्यवस्थापन गरिएका अभिलेखहरूमा छरिएर रहेका उपयोगी आँकडाहरूलाई तथ्याङ्क कार्यालयहरूले विगतका वर्षहरूमा पनि जिल्ला तहका वस्तुगत विवरणहरू तयार गरेका र तिनको अधिकतम माग तथा प्रयोग भएको अनुभव हामीले गरेका छौं । यसै सन्दर्भमा, देशको परिवर्तित स्थानीय तह अनुसारको तथ्याङ्क एकत्रित गरी आम प्रयोगकर्ताहरूको उपयोगको लागि उपलब्ध गराउने प्रयासस्वरूप केन्द्रीय तथ्याङ्क विभाग अन्तर्गतका तथ्याङ्क कार्यालयहरूले चालू आर्थिक वर्षमा गाउँपालिका/नगरपालिका प्रोफाइल तयार गरेका हुन् । यसको तयारीबाट स्थानीय तहको तथ्याङ्क भण्डार सम्पन्न हुनुका साथै प्रयोगकर्ताहरूको माग निकै हदसम्म सम्बोधन भई योजनाविद्, अनुसन्धानकर्ता, विद्यार्थी, तथा सरोकारवालाहरूको निम्ति निकै सहयोगी हुने विश्वास मैले लिएको छु ।

स्थानीय तहहरूका वडास्तरसम्मका तथ्याङ्कहरू संग्रहित यस्तो महत्वपूर्ण गाउँपालिका नगरपालिका प्रोफाइल तयार गरी प्रकाशनमा ल्याउन लागेकोमा म यस कार्यको प्रशंसा गर्दछु र यसको तयारीमा संलग्न सम्पूर्ण कर्मचारी वर्गमा धन्यवाद दिन चाहन्छु । आगामी वर्षमा तथ्याङ्क कार्यालयहरूले यस प्रकाशनको अद्यावधिक नवीन संस्करणलाई पनि प्राथमिकता दिनेछन् भन्ने विश्वास मैले लिएको छु ।


सुनिलराज अर्याल
(महानिर्देशक)



☎ ०४७-५२०१२८

नेपाल सरकार
राष्ट्रिय योजना आयोग
केन्द्रीय तथ्याङ्क विभाग
तथ्याङ्क कार्यालय सिन्धुली
(सिन्धुली, रामेछाप)

पत्रसंख्या :-

मिति : २०७५ जेठ

च.नं. :-

दुई शब्द

स्थानीय तहहरूको पुन संरचना भए पछि स्थानीय तहको वडागत संरचनाको अवस्था भल्काउने उद्देश्यले तयार गरिएको यस पुस्तिकामा विभिन्न सर्वेक्षण तथा गणना एवं प्रशासनिक अभिलेखहरूबाट प्राप्त सुचनाहरूलाई गाउँपालिका तथा नगरपालिकाको तहमा प्रस्तुत गर्ने प्रयास गरिएको छ । साविकका गाउँ विकास समिति र नगरपालिकामा तथ्यांक उत्पादन र व्यवस्थापन एवं उपयोगले प्राथमिकता नपाएको र नवनिर्मित गाउँपालिका नगरपालिकाहरू पूर्ण रुपमा कार्यान्वयन भइ नसेको अवस्थामा स्थानीय तहको तथ्यांकको अभाव पुस्तिका तयार गर्ने क्रममा समेत देखिएको छ । संघीय नेपालका स्थानीय सरकारहरू आफैले निति तथा योजना निर्माण देखि योजना तथा कार्यक्रमको अनुगमन एवं कार्यान्वयन गर्ने भएकाले स्थानीयस्तरको तथ्यांक आफैमा अपरिहार्य छ । आफ्नो कार्यक्रमको अनुगमन गर्न तथा कार्यक्रम कार्यान्वयन पश्चातको प्रभाव मूल्यांकन गर्नका लागि स्थानीय सरकारलाई अब केन्द्रीय सरकारका तथ्यांकीय सुचकहरू पर्याप्त हुँदैनन् । साथै स्थानीयतहहरूलाई अब धेरै भन्दा धेरै तल्लो प्रशासकीय एकाईहरूको सुचना तथा सुचकांक आवश्यकता पर्दछ । यस्ता आवश्यक सुचना तथ्यांक, राष्ट्रियस्तरका गणना तथा सर्वेक्षणले मात्र आपूर्ति गर्न नसक्ने भएकाले सुक्ष्म स्तरमा सुचकहरू वडा स्तरमा नै तयार गर्नु पर्ने आजको आवश्यकता भएको छ । यस पुस्तिकामा सकेसम्म छरिएर रहेका खण्डित सुचना तथ्यांकलाई एकिकृत गर्ने प्रयास गरिएको छ । निति निर्माता, योजनाकार, सरोकारवाला एवं अध्ययन अनुसन्धानकर्तालाई प्रस्तुत पुस्तक उपयोगी हुने आशा राखिएको छ ।

यस पुस्तिका निर्माणको क्रममा विभिन्न कार्यालयले आवश्यक सुचनाहरू उपलब्ध गराई दिनु भएकामा हार्दिक आभार व्यक्त गर्दछु । साथै आ-आफ्नो जिम्मेवारी कुशलताका साथ निर्वाह गर्नु हुने कार्यालयका सुपरिवेक्षक श्री प्रकाश विष्ट तथा खरिदार श्री सुजन कुमार सुबेदी लगायत सम्पूर्ण कर्मचारी प्रति धन्यवाद व्यक्त गर्न चाहन्छु । पाठकवर्गमा पुस्तक प्रति आफ्नो अमूल्य सल्लाह सुभाष र टिप्पणी केही भए कार्यालयमा लिखित मौखिकरूपमा टिपाइ दिनु भई आगामी प्रकाशनलाई परिष्कृत गर्न सहयोग गरि दिनु हुन अनुरोध गर्दछु ।

चूडामणि लड्टेल

कार्यालय प्रमुख

विषयसूची

खण्ड : १

परिचय

१.१	जिल्ला जोड्ने मुख्य मुख्य नाकाहरू	२
१.२	प्राकृतिक स्रोतहरू	२
१.३	धार्मिक तथा पुरातात्वीक स्थानहरू	४
१.४	मूख्य चुचुरा	४
१.५	राजनैतिक तथा प्रशासनिक विभाजन	४
१.६	बजार केन्द्र	५
१.७	जलवायु (हावापानी, वर्षा र तापक्रम)	६
१.८	भू-उपयोग	८
१.९	माटोको बनावट र उर्वराशक्ति	९
१.१०	प्रमुख भञ्ज्याङहरू	१०
१.११	जल भण्डार स्थिति तथा जलाधार क्षेत्र	१०
१.१२	पोखरी तथा तालतलैया	१४

खण्ड : २

जनसांख्यिक विवरण

२.१	वडागत जनसंख्या	१६
२.२	निर्वाचन क्षेत्रगत जनसंख्या	३०
२.३	उमेर समूहगत जनसंख्या	३१
२.४	जातिगत जनसंख्या, ३ नं. प्रदेश	४२
२.५	जातजाति जनसंख्या, रामेछाप	४६
२.६	जातिगत जनसंख्या विवरण	५५
२.७	मातृभाषाको आधारमा जनसंख्या, रामेछाप	५६
२.८	निर्वाचन क्षेत्र अनुसार मातृभाषा	६१
२.९	अपाङ्गताको आधारमा जनसंख्या	६१
२.१०	स्थानीय तहगत अपाङ्गता सम्बन्धि विवरण	६२

खण्ड : ३

पारिवारिक विवरण

३.१	घरको स्वामित्व	६५
३.२	घरको बनावट जग	६५
३.३	घरको बनावट बाहिरी गारो	६६
३.४	घरको बनावट छानो	६६
३.५	घरपरिवारले प्रयोग गर्ने पिउनेको मूख्यश्रोत	६७
३.६	परिवारले खाना पकाउन प्रयोग गर्ने इन्धन	६७

३.७	परिवारले बत्तिबाल्न प्रयोग गर्ने इन्धन	६८
३.८	घरपरिवारले प्रयोग गर्ने चर्पी	६८
३.९	घरपरिवारमा उपलब्ध सेवाहरू (क)	६९
३.१०	घरपरिवारमा उपलब्ध सेवाहरू (ख)	६९
३.११	घर परिवारबाट अन्यत्रगई बसोबास गर्ने सदस्य	७०
३.१२	परिवारमा घरको बनावट जग	७०
३.१३	परिवारमा घरको बनावट बाहिरी गारो	७०
३.१४	परिवारमा घरको बनावट छाना	७०
३.१५	परिवारमा पिउने पानीको श्रोत	७१
३.१६	खाना पकाउन प्रयोग हुने इन्धन	७१
३.१७	परिवारमा बत्ती बाल्न प्रयोग हुने इन्धन	७१
३.१८	परिवारले प्रयोग गर्ने चर्पी	७१
३.१९	परिवारमा उपलब्ध साधन	७१
३.२०	परिवारमा महिलाको नाममा भएको स्थायी सम्पत्ती (घर तथा जग्गा)	७२
३.२१	अक्सर परिवारमा नबस्ने परिवार सदस्य	७२
३.२२	वडागत बैबाहिक स्थिती	७३
३.२४	पहिलो विवाह गर्दाको उमेरको आधारमा विवाहित १० बर्ष भन्दा....	७८

खण्ड : ४

शैक्षिक वितरण

४.१	वडागत साक्षरता (५ बर्ष भन्दा माथिको)	८१
४.२	पाँच बर्ष भन्दा माथिको जनसंख्या र शैक्षिक अवस्था	८४
४.३	पाँच बर्ष भन्दा माथिको जनसंख्याले हासिल गरेको शैक्षिक तह	८५
४.४	औपचारिक शिक्षामा संलग्नता सम्बन्धी विवरण	८७
४.५	साक्षरता सम्बन्धी विवरण	८७
४.६	शैक्षिक उपलब्धी र अवस्था	८७
४.७	उच्च शिक्षा हासिल गरेको जनसंख्याको अध्ययनको क्षेत्र	८८
४.८	औपचारिक अध्ययनमा नियमितता	८८
४.९	शैक्षिक शत्र २०७४ मा बिद्यालयमा भर्ना भएका बिद्यार्थी विवरण	८९
४.१०	शिक्षक	९२
४.११	बिद्यालय	९२
४.१२	शिक्षण संस्थाको स्थानीय तह गत वितरण	९२
४.१३	शिक्षक शिक्षिकाको स्थानीयतह गत वितरण	९३
4.14	Gross Enrolment Rate & Gross Intake Rate	९३
4.15	Grade wise promotion rates at lower secondary and secondary level	९४
4.16	Grade wise repetition rates at lower secondary and secondary level	९६
4.17	Grade wise drop out rates at lower secondary and secondary level	९७

खण्ड : ५

स्वास्थ्य

५.१	रामेछापको स्वास्थ्य सुचक सम्बन्धी विवरण	५५
५.२	राष्ट्रिय खोप कार्यक्रम सम्बन्धी सुचकहरु	१००
५.३	राष्ट्रिय पोषण कार्यक्रम सम्बन्धी सुचकहरु	१००
५.४	समुदायमा आधारित नवजात शिशु तथा बालरोगको एकिकृत...	१०१
५.५	परिवार नियोजन सम्बन्धी सुचकहरु	१०२
५.६	क्षयरोग सम्बन्धी सुचकहरु	१०३
५.७	कुष्ठरोग सम्बन्धी सुचकहरु	१०३
५.८	बहिरंग सेवा सम्बन्धी सुचकहरु (सरकारी संस्थाको)	१०३
५.९	गत आर्थिक बर्षमा रामेछाप अस्पतालबाट उपलब्ध गराइएको सेवा	१०४
५.१०	रामेछाप अस्पतालबाट उपलब्ध गराइएको सेवा	१०४

खण्ड : ६

सहकारी

६.१	सहकारी प्रकृति अनुसार स्थानीय तहगत सहकारी विवरण	१०५
६.२	सहकारीको स्थानीय तहगत बितरण एकमुष्ट	१०८
६.३	सहकारीको प्रकृतिका आधारमा	१०८

खण्ड : ७

आर्थिक कृयाकलाप तथा रोजगारी

७.१	लिङ्ग अनुसार श्रम सहभागिता दर	११०
७.२	आर्थिक रुपले सक्रिय र निष्क्रिय जनसंख्या	१११
७.३	अक्सर आर्थिक रुपले सक्रिय नहुनुको कारण	१११
७.४	पेशा अनुसार आर्थिक रुपले अक्सर सक्रिय जनसंख्या	१११
७.५	उमेर समुद्रह अनुसार आर्थिक रुपले अक्सर सक्रिय जनसंख्या	११२
७.६	क्षेत्र अनुसार आर्थिक रुपले अक्सर सक्रिय जनसंख्या	११२
७.७	आर्थिक काम गर्दाको हैसियत अनुसार जनसंख्या	११४
७.८	बिगत १२ महिनामा व्यक्तिले गरेका आर्थिक तथा गैह्र आर्थिक कार्यहरुको विवरण	११४
७.९	क्षेत्रगत बार्षिक मूल्य अभिवृद्धि	११५
७.१०	साविकको इलाका र गाउँ बिकास समितिको क्षेत्रगत गरिबी दर, गरिबीको	११६

खण्ड : ८

निर्वाचन

८.१	स्थानीय तह निर्वाचन २०७४ खसेको तथा सदरमतको अनुपात....	११७
८.२	स्थानीयतह निर्वाचन २०७४ मा राजनैतिक दलहरुको तर्फबाट उम्मेद्वार....	११८
८.३	स्थानीय तहमा राजनैतिक दलको प्रतिनिधित्वको अवस्था	११९
८.४	राजनैतिक दलको प्रतिनिधित्वको अवस्था (पद अनुसार)	१२०
८.५	प्रतिनिधि सभा सदस्य निर्वाचन २०७४	१२०

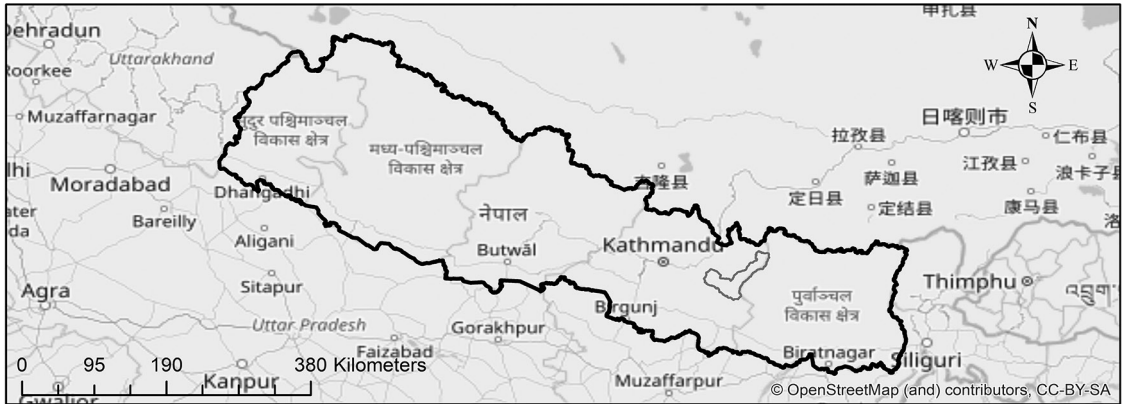
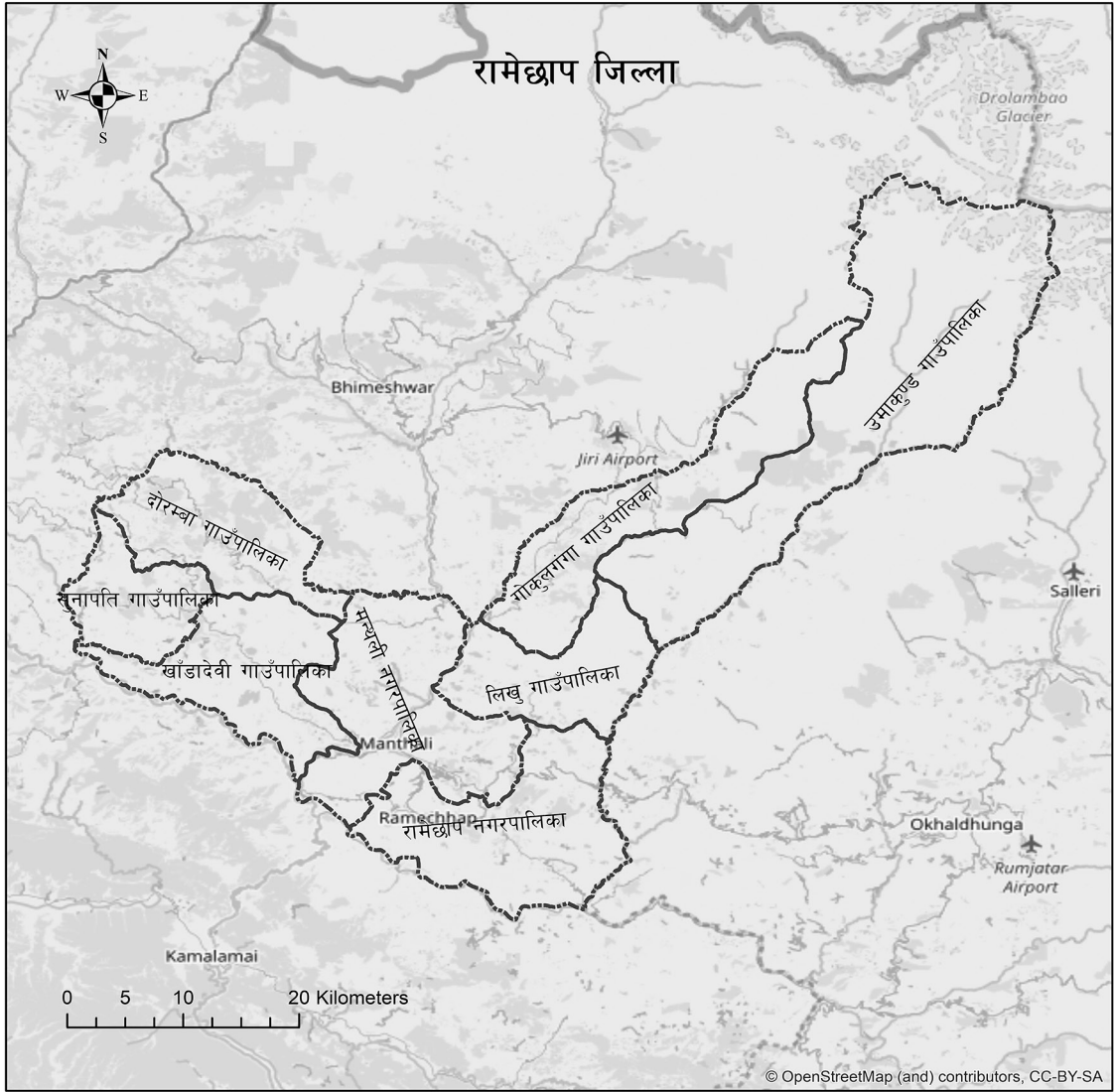
ट.६	मतदाता संख्या २०७४	१२१
ट.७	जनसंख्या र मतदाता	१२२

खण्ड : ९
पर्यटन विकास

९.१	धार्मिक स्थलहरू	१२३
९.२	पर्यटकीय पूर्वाधारहरू	१२५
९.३	महत्वपूर्ण गुफाहरू	१२७
९.४	महत्वपूर्ण भरनाहरू	१२७
९.५	हिमशिखर	१२७

खण्ड : १०
विविध

१०.१	जिल्ला प्रशासन कार्यालयबाट प्रवाह भएका मुख्य सेवाहरू	१२८
१०.२	रामेछाप जिल्लाको शिर्षकगत राजस्व संकलन (आ. व. २०७३/७४)	१२८
१०.३	केन्द्रीय विद्युतिकरण सम्बन्धि विवरण	१३०
१०.४	बालक्लव र बालबालिका	१३०
१०.५	जेष्ठ नागरिक परिचयपत्र वितरण (गत आ.ब.सम्मको)	१३०
१०.६	अपाङ्गता परिचयपत्र वितरण (गत आ.ब.सम्मको)	१३१
१०.७	अपराध तथा दुर्घटना	१३१
१०.८	दुर्घटना तथा विपद्को क्षति सम्बन्धी विवरण	१३१
१०.९	सुचना तथा सञ्चार	१३१
१०.१०	घरजग्गा पास तथा राजस्व (रु. हजारमा)	१३२
१०.११	बन सम्पदा	१३२
१०.१२	स्थानीय तह र बनक्षेत्र	१३३
१०.१३	कृषक परिवारको भुमिको संरचना	१३३
१०.१४	स्वामित्व र आकार अनुसार कृषि चलन	१३३
१०.१५	बार्षिक खाद्यान्न उत्पादन	१३४
१०.१६	जिल्लामा जात अनुसार पशुपंक्षी संख्या सम्बन्धि विवरण	१३४
१०.१७	जिल्लामा पशु जन्य पदार्थका माग, उत्पादन र आपूर्ति सम्बन्धि विवरण	१३५
१०.१८	पशुजन्य उत्पादन तथ्याङ्क विवरण	१३६
१०.१९	सिंचाई	१३६
१०.२०	मानव विकास सूचकाङ्क	१३६
१०.२१	श्रम उत्पादकत्व	१३७
१०.२२	जिल्लामा सडक सञ्जाल	१३७
१०.२३	जिल्ला सडक ए र बि बर्गको	१३८



खण्ड : १

परिचय

संघीय नेपालको ३ नं. प्रदेशको पूर्वी क्षेत्रमा अवस्थित रामेछाप जिल्ला विश्वको मानचित्रमा रामेछाप जिल्ला उत्तरी अक्षांश २७ डिग्री २८ मिनेट देखि उत्तरी अक्षांश २७ डिग्री ५० मिनेट सम्म तथा पूर्वी देशान्तर ८५ डिग्री ५० मिनेट देखि ८६ डिग्री ३५ मिनेट पूर्वी देशान्तर सम्म फैलिएको छ। मध्य पहाडी क्षेत्रको १५७३ वर्ग किलो मिटर क्षेत्रफलमा फैलिएको यस जिल्लाको ४४ प्रतिशत भुभाग बनजंगलले ढाकेको छ। रामेछाप जिल्ला वर्तमान संघीय नेपालको प्रादेशिक संरचना अनुसार तिन नम्बर प्रदेशमा पर्दछ। नेपालको बाँकी भुगोल संग जोडिनेक्रममा रामेछाप जिल्लाको मन्थलीमा एउटा पक्की विमानस्थल रहेको छ। यसका साथै दक्षिण तर्फ रमणीय वि पि लोकमार्ग संग सुनकोशी नदीको खुर्कोट पुल मार्फत, दक्षिण तर्फ नै सुनकोशी नदीको सिक्खाबजारको पुल मार्फत बिपि लोकमार्ग संग तथा उत्तरमा तामाकोशीको किनार हुँदै नेपाल चीन जोड्ने कोदारी मार्ग संग सडक सञ्जालले रामेछाप जोडिएको छ। यस जिल्लाको पूर्वमा ओखलढुङ्गा र सोलुखुम्बु, पश्चिममा सिन्धुपाल्चोक र काभ्रेपलाञ्चोक र दक्षिणमा सिन्धुली जिल्ला रहेको छ। मान चित्रमा हलो आकारको देखिने रामेछापको सबैभन्दा कम उचाई भएको स्थान लिखु र सुनकोशीको संगम कोलोन्जोरघाट (४०८ मिटर) हो भने सबैभन्दा उच्च भाग नुम्बुर हिमचुली (६,९५८ मिटर) हो। अधिकांश भुभाग भिरालो भएको यस जिल्लामा तामाकोशी, सुनकोशी, लिखु, खिम्ती, चौरीजस्ता खोला र नदीले बनाएका ससाना उर्वरा फाँटहरू पनि प्रशस्तै छन्। रजमनटार, मुँगीटार, झौरालीटार, जखनीटार, सिक्खाटार, टारीखेत, खिम्तीबेसी, विर्ताटार आदि स्थान उत्पादन र बसाईका लागि उत्तम मानिएको छ। राष्ट्रिय कृषि गणना २०६८ का अनुसार यस जिल्लाका ९४.७६ प्रतिशत मानिसहरू कृषि पेशा संलग्न भएता पनि ७०.२९ प्रतिशत कृषक परिवारलाई आफ्नै उत्पादन आफैलाई पर्याप्त हुँदैन भने ७०.९१ प्रतिशत कृषकमुलीले औपचारिक शिक्षा हासिल गरेका पाइदैन। यहाँ ५५० सय मिटर उचाईमा रहेको मन्थलीबजार, १३७८ मिटर उचाईको रामेछाप बजार, ४९५ मिटरमा रहेको आकाशे, ८ सय मिटरकै उचाईमा अवस्थित साँघुटार, १७ सय मिटर उचाईमा रहेको ठोसेबजार, १८ सय मिटर उचाईको गाल्वाभञ्ज्याङ्ग र १८ सय मिटरकै उचाईमा रहेको धोवीबजार यहाँका मुख्य बजार क्षेत्र हुन्। यस जिल्लामा विविध प्रकारको हावापानी पाइन्छ। रामेछापको दक्षिणी भागमा अत्याधिक गर्मी हुने गर्दछ भने उत्तरी भाग निकै उचाईमा रहेकाले अत्यन्त चिसो हुन्छ। यहाँ औषत वर्षा ६५० देखि १००० मी मी सम्म हुने गर्दछ।

रामेछाप जिल्लाको नामाकरण कसरी भयो भन्ने विषयमा यहाँका स्थानीयहरूको विचारमा विविधता पाइएता पनि प्राचिन समयमा यहाँ आदीवासी तामाङ्ग जातिको बसोबास रहेको र तिनै तामाङ्ग जातीको भाषा संस्कृतिको उपजको रूपमा रामेछाप नाम रहन गएको मानिन्छ।

नेपालको संविधानले संघ, प्रदेश र स्थानीय तह बीचको सम्बन्ध सहकारिता, सहअस्तित्व र समन्वयको सिद्धान्तमा आधारित हुने गरी कार्यकारिणी एवं व्यवस्थापकीय अधिकार सहितको स्थानीय तहहरू निर्माण गर्ने क्रममा रामेछाप जिल्ला भित्र दुई वटा नगरपालिका र छ वटा गाउँपालिकाहरू निर्माण भएका छन्। अधिकार सम्पन्न स्थानीय तहहरूको निर्वाचन सम्पन्न भई कार्यान्वयनको चरणमा रहँदा जिल्लाका सम्पूर्ण गाउँपालिका नगरपालिकाहरूमा बैकिक सेवा पुग्न थालेको छ।

१.१ जिल्ला जोड्ने मुख्य मुख्य नाकाहरु

१. बाम्ती : - किञ्जा (सोलु), २. शिवालय (चुचुरे) : - जिरी, ३. रस्नालु : - जिरी, ४. मिल्ती खोला (फुलासी) : - सितली (मेलुङ्ग), ५. ढाडे सिरीसे (सैपु) : - गामनाडटार लेती (ओखलढुङ्गा), ६. लुभुघाट (खनियाँपानी र राकाथुम) : - नेपालथोक (सिन्धुली), ७. रामेछाप : - ग्वालटार (सिन्धुली), ८. भलुवाजोर सेलेघाट : - खुर्कोट (सिन्धुली), ९. सिक्खाफाँट (भिरपानी) : - भाँगाभोली रातमाटा (सिन्धुली), १०. साँघुटार : - कुवापानी (ओखलढुङ्गा), ११. लखनपुर र गुन्सी : - चौरी खोला हुँदै कात्तिके देउराली (काभ्रे), १२. दोरम्बा र डडुवा : - मुडे (सिन्धुपाल्चोक), १३. लखनपुर : - ध्याङ्गडाँडा सिन्धेपाल्चोक हुँदै २१ किलो

१.२ प्राकृतिक स्रोतहरु :

(क) जलसम्पदा:

खिम्तीखोला, मिल्तीखोला, तामाकोशी, लिखु, चौरीखोला, तिल्मुङ्ग, भटौली, सुर्मा, पोकु, फर्पु, रणजोर, जटापोखरी, पाँचपोखरी, भालेपोखरी, भूतपोखरी आदि ।

(ख) वन सम्पदा (जडिबुटी):

पदमचाल, सर्पगन्धा, चिराइतो, सुनपाती, रक्त चन्दन, टिम्मुर, जटामसी, निरमसी, पाँचऔले, ठूलो ओखतो, पाखनवेद, बेल, हर्रो, अमला ।

(ग) पशुपंक्षीहरु:

बाघ, भालु, मृग, स्याल, चितुवा, खरायो, दुम्सी, मयुर, कालिज, कोईली, सुगा, मैना आदि ।

(घ) खनिज सम्पदा :

फलाम खानी - ठोसे, गुप्तेश्वर, दुरागाँउ, रामेछाप, सुकाजोर ।

तामा खानी : रोल्फू, काडवा, शिवालय, तिल्मुङ्ग, अम्बास ।

अभ्रख : रामपुर, सुकाजोर, ।

स्लेट ढुङ्गा : गुम्देल, प्रिति, बेताली, दुरागाँउ, रस्नालु, ठोसे, भूजी ।

मार्बल : गुप्तेश्वर, भूजी, हिमगंगा ।

शिलाजित : भिरपानी, पकरवास ।

चुन ढुङ्गा : बाम्ती, कुँबुकास्थली, प्रिति, गुप्तेश्वर, भूजी, हिमगंगा, रामपुर, सुकाजोर, रामेछाप, भलुवाजोर, गोश्वारा, टोकरपुर, हिमगंगा

कुरिनहुँगा : रामपुर, सुकाजोर, बाम्ती, कुँबुकास्थली

सिसा : प्रिति, भूजी, चनखु

गन्धक : भूजी, टोकरपुर

१.३ धार्मिक तथा पुरातात्वीक स्थानहरू

स्थल	स्थान	स्थल	स्थान
शिवालय मन्दिर	चुचुरे	सतलिंगेश्वर	गुन्सी
खाडादेवि मन्दिर	खाडादेवि	त्रिवेणी	भटौली
उमाकुण्ड	चुचुरे	ऐरम्बास	कठजोर
भृङ्गेश्वर	विजुलीकोट	रजगाँउ	रामेछाप
नर्मदेश्वर	खिम्ती	शैलुड	डडुवा
भीमेश्वर महादेव	गेलु	थलारी	विजुलीकुट
स्थानपति	पुरानागाँउ	थानाडाँडा	ओखेनी
गोब्रेश्वर महादेवस्थान	ठोसे	भोर्जुड	गुम्देल
त्रिपुरेश्वर	दुराँगाँउ	पाँचपोखरी	चुचुरे
केवलेश्वर महादेव स्थान	रामेछाप	जटापोखरी	चुचुरे
गोकर्णेश्वर महालेवस्थान	चिसापानी	तीनताल पोखरी	गुम्देल

१.४ मूख्य चुचुरा

चुचुराको नाम	उचाई मिटरमा	चुचुराको नाम	उचाई मिटरमा
नुम्बुर चुली (पाथीभरा)	६९५८	रामदिङ्चुली	६२५८
लिखुचुली	६७३०	गोकुलचुली	५५०२
पनायोटापा	६६९६	शैलुङ्गडाँडा	३९४८
गाकोशिरहिमाल	६६५९	गिद्धेडाँडा	३९४८
पाडवुकचुली	६७५७	तामेडाँडा	३९०६
आगालेचुली	६९३८	अगलेश्वरडाँडा	२२९५
काड्वा डाँडा		दमकोटीडाँडा	२४२०
भुजी डाँडा	२३३४	भालुखोप डाँडा	

१.५ राजनैतिक तथा प्रशासनिक विभाजन

वि.सं. २०३८ सालसम्म ३८ वटा गाउँ पञ्चायतमा विभाजित जिल्लालाई २०५१ मा २ निर्वाचन क्षेत्र र ११ इलाका र ५५ गाविसमा पुन विभाजन गरियो । वि.सं. २०७० मा ७ वटा गाउँ विकास समितिहरू समायोजन गरी मन्थली नगरपालिका र ३ वटा गाउँ विकास समितिहरू समायोजन गरी रामेछाप नगरपालिका घोषणा गरिएको थियो । यस पछि जिल्लामा २ वटा नगरपालिका र ४५ वटा गाउँ विकास समितिहरू रहेका थिए । वर्तमान संविधान जारी भए पछि स्थानीय सरकारको रूपमा गाउँपालिका र नगरपालिकाको क्षेत्र निर्धारण गर्ने क्रममा साविकका दुइ

वटा नगरपालिको क्षेत्र पुनरावलोकन गरी बाँकी रहेका गाउँ विकास समितिहरूलाई एक आपसमा गाभेर हाल दुई वटा नगरपालिका र छ वटा गाउँपालिकाहरू कायम गरिएको छ ।

हालका नगरपालिका र गाउँपालिकाहरू

- ✓ मन्थली नगरपालिका:- १.मन्थली, २.कठजोर, ३.सालु, ४.सुनारपानी, ५.भलुवाजोर, ६. भटौली, ७.चिसापानी, ८.पुरानागाउँ, ९.चनखु, १०.गेलु र ११.फुलासी
- ✓ रामेछाप नगरपालिका:- १. गोठगाउँ, २. देउराली, ३. साँघुटार, ४. हिमगंगा, ५. रामपुर, ६. ओखेनी, ७. सुकाजोर र ८. रामेछाप
- ✓ उमाकुण्ड गाउँपालिका:- १. गुम्देल, २. वाम्ती, ३. कुभु, ४. प्रिती, ५. गुप्तेश्वर र ६. भुजी
- ✓ खाँडादेवी गाउँपालिका:- १. खाँडादेवी, २. गागल भदौरे, ३. भिरपानी, ४. मभुवा, ५. माकादुम, ६. पकरवास, ७. पिङ्खुरी, र ८. राकाथुम
- ✓ गोकुलगङ्गा गाउँपालिका:- १. बेताली, २. चुचुरे, ३. फर्पु, ४. नामाडी, ५. रस्नालु, र ६. ठोसे
- ✓ दोरम्बा गाउँपालिका:- १. दोरम्बा, २. डडुवा, ३. गौश्वारा, ४. टोकरपुर, र ५. लखनपुर
- ✓ लिखु गाउँपालिका :- १. विजुलिकोट, २. दुरागाउँ, ३. खिम्ती, ४. नागदह, ५. सैपु, र ६. तिलपुड
- ✓ सुनापनी गाउँपालिका:- १. बेथान, २. दिमिपोखरी, ३. हिलेदेवी, ४. गुन्सी, र ५. खनियापानी

रामेछाप जिल्लामा छ वटा गाउँपालिका र दुई वटा नगरपालिकाका जम्मा ६४ वटा वडाहरू रहेका छन् । यसै गरी प्रतिनिधि सभा सदस्य निर्वाचनको लागि सिंगै जिल्लालाई एउटा निर्वाचन क्षेत्र कायम गरिएको छ भने प्रदेश सभा निर्वाचनका लागि दुई वटा निर्वाचन क्षेत्र कायम गरिएको छ । प्रदेश सभा निर्वाचन क्षेत्र नं. १ मा उमाकुण्ड गाउँपालिका, गोकुलगङ्गा गाउँपालिका, लिखु गाउँपालिका, रामेछाप नगरपालिकाको सम्पूर्ण भाग तथा मन्थली नगरपालिकाको वडा नं. ३, ४ र ५ पर्दछ । यसैगरी प्रदेश सभा क्षेत्र नं. २ मा दोरम्बा गाउँपालिका, सुनापति गाउँपालिका, खाँडादेवी गाउँपालिकाको सम्पूर्ण भाग तथा मन्थली नगरपालिकाको वडा नम्बर १, २, ६, ७, ८, ९, १०, ११, १२, १३ र १४ पर्दछ ।

१.६ बजार केन्द्र

रामेछापका विभिन्न गाउँपालिकामा रहेका बजारहरूलाई अध्ययनको सुविधाका लागि प्रमुख बजार केन्द्र र बजार केन्द्रका रूपमा वर्गीकृत गरिएको छ । मन्थली, रामेछाप, ठोसे, चुचुरे, खिम्ती, धोवी, साँघुटार, सालुपाटी, देवीटार, दोरम्बा र गाल्पा यस जिल्लामा प्रमुख बजार केन्द्रका रूपमा देखिएका छन् । यी केन्द्रहरूमा किराना पसल, स्थानीय थोक व्यापार गर्ने पसल, भोजनालय तथा लज, लत्ताकपडा, जुत्ताचप्पल, सैलुन आदि रहेका छन् ।

बजार केन्द्र

साबिकका गाउँ विकास समितिको नाम	बजार केन्द्रहरू	साबिकका गाउँ विकास समितिको नाम	बजार केन्द्रहरू
चुचुरे	गर्जाड र शिवालय	साँघुटार	साँघुटार बजार
वाम्ती	देउराली, भण्डार	रामेछाप	रामेछाप डाँडा

साबिकका गाउँ विकास समितिको नाम	बजार केन्द्रहरू	साबिकका गाउँ विकास समितिको नाम	बजार केन्द्रहरू
ठोसे	ठोसे बजार	मन्थली	मन्थली, करमबोट
प्रिती	भिरगामली	गेलु	साँवाडाँडा, बान्द्रे
रस्नालु	पात्ले, भिमसेनस्थान	फुलासी	देवीटार, पोखरीडाँडा
भूजी	कोलडाँडा	पकरवास	फुल्या
गुप्तेश्वर	भित्तरीखानी	भटौली	घाट, मुगीटार
वेताली	वेताली	भीरपानी	सित्खा
नागदह	धोवी	राकाथुम	लुभु
खिम्ती	खिम्तीवेसी	खाडाँदेवी, दिमीपोखरी	गाल्पा
सैपु	सिरिसे	दोरम्वा	दोरम्वा
सालु	सालुपाटी	टोकरपुर	रजमनटार
देउराली	कुकुरकाटे भञ्ज्याङ, देउराली	गुन्सी	गुराँसे

जिल्लामा सञ्चालन हुने हाटबजारहरू

क्र.सं.	हाट बजारको नाम	स्थान	हाटबजार लाग्ने वार	खरिद बिक्री हुने कृषि उपजहरू
१	मन्थली, हाटेचौर हाट	मन्थली	सोमवार	खाद्यान्न, फलफुल, तरकारी, दाल, तेल, आलु, मासु, कुखुरा, बंगुर
२	रामेछाप हाट	रामेछाप बजार	बिहिवार	
३	साँघुटार हाट	साँघुटार	शनिवार	
४	वाम्ती हाट	वाम्ती, सोतर्मु	शुक्रवार	
५	धोवी हाट	नागदह	बुधवार	
६	रस्नालु	भुजी डाँडा	शनिवार	
७	कोलडाडा हाट	भुजि,कोलडाडा	शुक्रवार	
८	गाल्वा भञ्ज्याङ हाट	दिमिपोखरी	पाक्षिक	
९	नामाडी	नामाडी	आईतवार	
१०	गुरासे भञ्ज्याङ	गुन्सी	पाक्षिक	
११	क्यादालु	प्रिति	शुक्रवार	
१२	दुरागाउँ	कात्तिके	आईतवार	

१.७ जलवायु (हावापानी, वर्षा र तापक्रम)

उचाइको वृद्धि हुँदै जाँदा हावापानीमा पनि भिन्नता आउने भएकाले समुद्र सतहबाट ३७९ मि. को कोलोजोरघाट (लिखु, तामाकोशी र सुनकोशी नदीको संगम) देखि ६९५८ मि.को. नुम्बुर हिमालको

उचाइलाई मध्यनजर गर्दा यस जिल्लामा हावापानीका सूक्ष्म तथा बृहत् किसिमका असंख्य रूपहरू पाइन्छन् । पहाडी तथा उच्च भागहरूमा तापक्रम हिउँदमा सरदर ११० से. रहन्छ, जबकि खोंच तथा टारहरूमा हिउँदमा २०० से. सरदर तापक्रम रहन्छ । त्यस्तै गृष्मको अवस्थालाई हेर्दा पहाडी भागमा ३०० से. भन्दा माथि तथा उच्च भागहरूमा २०० से. र खोंच तथा टारहरूमा ३०० से. सरदर तापक्रम रहन्छ । त्यस्तै यो जिल्लाको दक्षिणी भाग महाभारत पर्वतको बृष्टिछायाँमा पर्ने हुँदा वार्षिक सरदर वर्षा २०५५ मि.मि.सम्म रहने अनुमान छ । उत्तरी खण्डका उच्च भू-भागमा हिमपातसमेत हुने गर्दछ । समग्रमा यस जिल्लाको हावापानी अवस्थालाई विश्लेषण गर्दा देहायअनुसार विभिन्न उपखण्डमा विभाजन गरिएको छ ।

- (क) **उष्ण मौसमी हावापानी** : समुद्र सतहदेखि १२०० मि.सम्मको उचाइमा यस प्रकारको हावापानी पाइन्छ । कम उचाइका कारण गृष्मऋतुमा यहाँको तापक्रम ३०० से. भन्दा पनि बढी हुने गर्दछ भने हिउँदऋतुमा १५०-२०० से. सम्म सरदर तापक्रम हुन्छ । मनसुनी वायुको प्रभावले करिब २००० मि.मि.सम्म सरदर वर्षा भएको पाइन्छ । सुनकोशी, तामाकोशी, लिखु, खिम्ती, चौरी, भटौली, खानीखोला आदि नदीहरूको तटवर्ती इलाका जस्तै जलजले, गाडटार, साँघुटार, मन्थली, खिम्ती, भटौली, बेनीघाट देखि दोवानटार, देवीटारदेखि यसका आसपासका केहि माथिल्लो क्षेत्रमा यस प्रकारको हावापानी पाइन्छ ।
- (ख) **न्यानो समशितोष्ण हावापानी** : समुद्र सतहको १२०० मि.देखि २१०० मि. सम्मको उचाइमा हिउँदे तापक्रम ५०-१०० से. सम्म सरदर रहने गर्दछ । समग्रमा यहाँको हावापानी रमणीय रहेको पाइन्छ । गृष्ममा मनसुनी वर्षा सरदर २००० मि.मि.सम्म हुन्छ । रामेछाप बजार, भालुखोप, धोवी, खाँडादेवी, खनियापानी, गुन्सी लखनपुर, दोरम्बा, फुलासी, गेलु, बेताली, ठोसे र रस्नालु तथा भुजी गाविसहरूका केही भाग सम्ममा यो हावापानी पाइन्छ ।
- (ग) **ठण्डा शितोष्ण हावापानी** : समुद्र सतहको २१०० देखि ३३०० मि. सम्मको उचाइमा यो हावापानी पाइन्छ । उच्च धरातलीय क्षेत्रको कारण यहाँको हिउँदे तापक्रम सरदर ५० से. र गृष्मको सरदर तापक्रम १५०-२०० से.सम्म रहन्छ । गृष्म ऋतु न्यानो र छोटो हुन्छ भने हिउँदचाँहि प्रशस्त ठण्डा र लामो हुन्छ । मनसुनी वर्षाको कारण सरदर वार्षिक वर्षा २००० मि.मि.सम्म हुन्छ । दोरम्बा बजार, डडुवा, टोकरपुर गौश्वारा, सैलुङ्ग क्षेत्र, डुग्माडाँडा, दमकोटीडाँडा, गिद्देडाँडा, भित्तरीखानी, धोवीडाँडा, तामेडाँडा, ठोसे, चुचुरे, वाम्ती, गुम्देल आदि गाविसका क्षेत्रहरूमा यो हावापानी पाइन्छ ।
- (घ) **लेकाली हावापानी** : समुद्र सतहको ३३०० देखि ५००० मि.सम्मको उचाइमा यो हावापानी पाइन्छ । विशेषगरी जटापोखरी, पाँचपोखरी, खारेवाङ, सैलुङ क्षेत्र र उच्च हिमाली श्रृंखलातिर यो हावापानी पाइन्छ । यहाँ गृष्मको तापक्रम १०० से. भन्दापनि तल रहन्छ भने हिउँदमा ०० भन्दा तल तापक्रम भर्दछ । गृष्म छोटो र शीतल तथा हिउँद लामो तथा ठण्डा रहन्छ जहाँ प्रायःजसो कुहिरो र तुषारोयुक्त हुन्छ । सरदर वर्षा हिउँको रूपमा ५०० मि.मि. सम्म हुन्छ भने हिउँदमा अधिकजसो हिमपात हुन्छ ।
- (ङ) **टुण्ड्रा हावापानी** : समुद्र सतहदेखि ५००० मि.भन्दा माथिको उच्च भू-भागहरूमा यो हावापानी पाइन्छ । हिमरेखा भन्दा माथिको क्षेत्रहरू लिखुचुली, गाकोसिर हिमाल, नुम्बुर हिमालजस्ता उच्च हिमश्रृंखलाहरूमा यो हावापानी पाइन्छ । यहाँको तापक्रम सदैव ०० से.भन्दा तल रहन्छ ।

प्रायः हिमपात भइरहने, उग्रजाडो हुने र हिउँको हुरी चल्ने गर्दछ । यो क्षेत्रलाई हिउँको मरूभूमि पनि मानिन्छ ।

१.८ भू-उपयोग

क्षेत्रगत रूपमा भू-उपयोगको अवस्थालाई हेर्दा कृषियोग्य जमिनतर्फ उच्च हिमाली क्षेत्रमा १०.९५ प्रतिशत, उच्च पहाडी क्षेत्रमा ६.४१ प्रतिशत खेतियोग्य जमीन रहेको छ । वनजंगलतर्फ उच्च हिमाली क्षेत्रमा १०.९५ प्रतिशत, उच्च पर्वतीय क्षेत्रमा २७.९५ प्रतिशत र मध्य पर्वत तथा वेशी क्षेत्रमा ६०.८७ प्रतिशत जमीन रहेको छ । त्यस्तै, घाँसे तथा चरण क्षेत्रतर्फ उच्च हिमाली क्षेत्रमा ३७.८७ प्रतिशत, उच्च पहाडी क्षेत्रमा २१.८८ प्रतिशत, मध्यपहाडी क्षेत्रमा ४०.८५ प्रतिशत रहेको छ । यसरी समग्रमा हेर्दा मध्यपहाडी क्षेत्र भू-उपयोगको दृष्टिकोणले ज्यादै महत्वपूर्ण देखिन्छ ।

जग्गाको किसिम

१. धनहरतर्फ

अब्बल २९८१-७-२-३

दोयम १४४०५-३-२-३

सीम ६६१८९-३-०-०.५

चाहार ३६६५४-१-०-३२

२. भीटतर्फ

अब्बल ८७८०-८-०-३

दोयम ९७७२५-६-२-२.७५

सीम ५४३३९३-१३-२-१.२५

चाहार २४५०९४-७-१-१

भू-उपयोगको स्थिति

क्र.सं.	भू-उपयोग प्रकार	क्षेत्रफल (वर्ग कि.मि.)	प्रतिशत
१.	खेतियोग्य जमिन	५०९.०८	३२.५४
२.	वनजंगल	५४१.०२	३४.५८
३.	भाडी	२४७.३४	१५.८२
४.	घाँसे मैदान	९२.७२	५.९२
५.	हिउँ तथा हिमनदी	६.७	०.४२
६.	एयरपोर्ट	०.०४	०.०१
७.	बलौटे जमीन	१८.२४	१.१६
८.	बाँझो तथा खेर गएको जमिन	१४३.९५	९.२१
९.	जलाशय	५.२३	०.३४
जम्मा क्षेत्रफल		१५६४.३२	१००.००

१.५ माटोको बनावट र उर्वराशक्ति

समाज विकास क्रममा यसको आर्थिक तथा सांस्कृतिक पक्षलाई भरणपोषण गर्न माटोले अहम् भूमिका खेलेको छ। जिल्लाको बहुसंख्यक जनभार कृषि पेशामा आश्रित भएतापनि यहाँ माटोको बारेमा सूक्ष्म रूपमा अध्ययन भएको पाईदैन। समग्र देशको नमुना अध्ययनका आधारमा यस जिल्लाको माटोको प्रकार र उर्वरताको स्थिति निम्नानुसार पाइन्छ।

- क) पाँगो माटो :** यहाँका नदीबेसीहरूमा पाँगो माटोको प्रचुरता भएकाले पर्याप्त अन्न उत्पादन र तरकारी बालीको संभावना छ। किनभने नदीले बगाई ल्याएको सडेको पातपतिङ्गर र अन्य पदार्थलाई छेउछाउका तटवर्ति भागमा निक्षेप गर्दै जाँदा पर्याप्त ताप र पानीका कारण उपरोक्त पदार्थहरूको सड्ने गल्ने प्रक्रियाद्वारा यी भागका माटोमा जैविक तत्वको अधिक्यता बढ्न गई उब्जाउ योग्य रहेका छन्।
- ख) बलौटे र ग्रेग्रयानपूर्ण माटो :** यो माटो बालुवा, कंकड, र ढुङ्गा मिश्रित माटो हो। यो उब्जाउको दृष्टिकोणले निम्नकोटीको मानिन्छ। विशेषगरी जिल्लाको दक्षिण पहाडी भागहरूमा यो माटोको बाहुल्यता छ। अपेक्षाकृत कम मात्रामा मात्र दलहन र मकै बालीको मात्र यहाँ उत्पादन हुन्छ। कमजोर सांगठनिक स्वरूप (Poor Cohesion) का कारण यस माटोका क्षेत्रमा भूक्षय ठूलो समस्याका रूपमा देखापरेको छ।
- ग) हिमाली माटो :** यो माटोको निर्माण नवीन भएको मानिन्छ। जसको बनावट पातलो, दलदले र छिद्रयुक्त हुन्छ। हिमाली खोंच, उत्तरी पृष्ठढाल र उत्तरी भेगको नदीबेसीहरूमा समेत यो माटो पाइन्छ। उब्जाउको दृष्टिकोणले यहाँको माटोमा नदीबेसीहरूमा धान, गहुँ, मास, मकै, मध्य पहाडी भागतिर मकै, दलहन र उच्च भागतिर आलु, जौ आदि उत्पादन हुने गर्दछ।

माटोको प्रकार

माटोको प्रकार	पाइने ठाउँ
पाँगो माटो	खिम्तीबेसी, मन्थली, देवीटार, जखनीटार, हल्देबेसी, मुगीटार, ठोसे, साँघुटार, पोकुबेसी, लखुबेसी, दोभानटार, सिक्खाटार, बीर्ताटार, माडीखेत
बलौटे माटो	सुकाजोर, भलुवाजोर, विजुलीकोट, सैपु, रामेछाप, पकरवास, पिंखुरी, पुरानागाउँ, चनखु, कठजोर, भुजी, प्रिती, दुरागाउँ, नामाडी, फर्पू, टोकरपुर, लखनपुर, गुन्सी, बेथान, खनियापानी, मन्थली
हिमाली माटो	रस्नालु, भित्तरीखानी, कुँबुकाँस्थली, चुचुरे, ठोसे, गुम्देल, बाम्ती, गौश्वारा, दोरम्बा, डडुवा

१.१० प्रमुख भञ्ज्याडहरू

नाम	साविकका गाउँ विकास समिति	नाम	साविकका गाउँ विकास समिति	नाम	साविकका गाउँ विकास समिति
गाल्पा	खाँडादेवी + दिमिपोखरी	भालुखोप	सुकाजोर	रुइदसे	पुरानागाउँ
दोरम्बा बजार	दोरम्बा	चिलाउने खर्क	हिमगंगा	भगडेचौर	रामेछाप
धोवी	नागदह, विजुलीकोट	च्यास्कु	ओखेनी	कुकुरकाटे	देउराली/सालु
सावाडाँडा	गेलु	देउराली	देउराली	च्याउंके ठाँटी	सालुपाटी
चारघरे	रामपुर	थाक्ले	साँघुटार	नागी, जारकाटे	विजुलीकोट
हुंगे	खाँडादेवी+ मभुवा+ खनियापानी	देउराली	चुचुरे+वाम्ती	गुराँसे	लखनपुर
मीठे	सुकाजोर	बाहुनचुरा	पुरानागाउँ	सेर्दिङ	चुचुरे+वाम्ती
लाप्वाने	ठोसे + प्रीति	भितरीखानी	गुप्तेश्वर+ रस्नालु	तीलवारी	हिमगंगा
कान्ते	सैपु + नामाडि			बासे	दुरागाउँ+ वेताली

१.११ जल भण्डार स्थिति तथा जलाधार क्षेत्र

जलभण्डारको अवस्थालाई यस जिल्लालाई दुई किसिमले वर्गीकरण गर्न सकिन्छ । यस जिल्लाका प्रमुख नदीहरू नेपालका नदीको वर्गीकरणअनुसार प्रथम र दोश्रो स्तरमा पर्ने नदीहरू रहेका छन् । सबैखाले नदीनालाहरूको कुल संख्या करिब १८३ वटा रहेको मानिएको छ । यी नदीहरूमा पर्याप्त जलविद्युत्को संभावना रहेको कुरा सर्वेक्षणहरूबाट समेत पुष्टि भैसकेको छ ।

नदी:

- क) **तामाकोशी नदी** : नारायणीस्वरूपा ताम्रवर्णको यो नदीलाई संस्कृतमा पापाध्नी भन्दछन् । यो नदी अत्यन्त निर्मल छ । तिब्बतमा वास्तविक जन्म भई दोलखाको लामाबगर हुँदै उच्च हिमाली श्रृंखलाहरू पार गरी नेपालभित्र प्रवेश गरेको (नदी) प्रसिद्ध हिमताल च्छोरोल्याको विशाल जलाशयको पानीलाई समेत प्रवाहित गर्दै रामेछाप जिल्लालाई मध्यभागबाट चिदै प्रवाहित भएको छ । यो नदी रामेछाप जिल्लाको मध्यउत्तरी भाग मिल्ति खोला दोभानबाट प्रवेश गरी मध्यदक्षिणी भागको बेनीघाटमा (सुनकोशी नदीमा) समाहित भई रामेछापको दक्षिण सीमा हुँदै दक्षिण-पूर्वतिर

बग्दछ । तिब्बतको काङ्गचुरोङ्गसार, नेपाल सरहदभित्र हिमाली खोला खिम्ती मिलेपश्चात् पूर्णरूप पाएको यो नदी सुनकोशी नदीसँग बेनीघाटमा मिल्न पुगेपछि सुनकोशीको नामले चिनिन्छ । करिब ९० कि.मि. लामो यो नदीको करिब २६००० वर्ग कि.मि. प्रभावित क्षेत्र रहेको छ । चरणावती, चरङ्गे, खिम्ती, मिल्ती, भटौली, तिल्युङ्ग यस नदीका प्रमुख सहायक खोलाहरू हुन् । खिम्तीबेसी, जखनीटार, मन्थलीबेसी, भटौलीफाँट, टारीखेत यस नदीको काखमा रहेका उर्वरा फाँटहरू हुन् ।

ख) सुनकोशी नदी : तिब्बत प्रदेशमा उद्गम भई पोंच नामले पुकारिने यो नदी सिन्धुपाल्चोक जिल्ला हुँदै इन्द्रावती नदीलाई

साथमा लिई काभ्रे र रामेछाप जिल्लाको सिमाना भई रामेछाप जिल्लाको पश्चिमदक्षिण भागबाट अजश्र जलधारा लिई प्रवाहित भएको छ । करिब २५६ कि.मि. लम्बाई भएको यस नदीको जलाधार क्षेत्र करिब १४००० वर्ग कि.मि. रहेको छ । भोटेकोशीका साथै अन्य खोला नालाका अतिरिक्त रामेछाप क्षेत्रबाट बग्ने चौरीखोला, सित्खाखोला, बेतिनी खोलाहरूलाई आफूभित्र समाहित गर्दै तामाकोशी नदीसँग एकिकृत भएपश्चात् पूर्वतिर बग्दछ । सित्खाघाट, डप्खा, दोभानटार, चियाटार, विर्ताटार, हर्दिनी जस्ता उर्वर बेसीहरूको निर्माण यसै नदीबाट भएको छ ।

ग) लिखु : रामेछाप जिल्लाको पूर्वोत्तर भागबाट प्रवाहित भई सोलुखुम्बु र ओखलढुंगा जिल्लासँग पूर्वी सिमानाको रूपमा रहेको यो नदी सप्तकोशीमध्ये सबैभन्दा सानो नदी हो । करिब ९००० मि.भन्दा अग्लो सेरमोचे क्षेत्रको लिङ तथा लिखु हिमनदीबाट यस नदीको उत्पत्ती भएको छ । करिब ३७ कि.मि. लामो यो नदीको प्रभावित क्षेत्र करिब ८०० वर्ग कि.मि. रहेको छ । यो नदी साँघुटार, लर्खुबेसी, गाडटार, वाम्तीबेसी जस्ता प्रमुख टारहरूको निर्माण गरी रामेछाप जिल्लाको, कोलोन्जोरघाटमा पुगी सुनकोशी नदीमा समाहित हुन्छ । चुलेपुखोला, साप्सुखोला, पोक् खोला, भुजी खोला फन्द्री खोलाहरू यस नदी अन्तर्गत (जिल्लाभित्र) का प्रमुख सहायक खोलाहरू हुन् । उपर्युक्त तीनवटा नदीहरूबाहेक यस जिल्लामा अन्य केही महत्वपूर्ण खोलानालाहरू प्रवाहित छन् । जसमध्ये प्रमुख खोलाहरू निम्नानुसार छन् ।

घ) खिम्ती खोला : रामेछाप जिल्लाको उत्तरपश्चिम हिमशिखर एवं सिमानाबाट प्रवाहित यो खोलालाई हिमवत् खण्डमा गोकुलगङ्गाको नामले सम्बोधन गरिएको पाइन्छ । रामेछाप जिल्लाको गुम्देल र चुचुरे गाविस र दोलखा जिल्लाको श्यामा गाविसको मिलनबिन्दु ५५०२ मि. को गोकुलचुली क्षेत्रबाट यो खोलाको उद्भव भएको छ । करिब २८०० मिटर उचाइको जटापोखरी तथा पाँचपाखरी क्षेत्रबाट प्रवाहित ग्वाङ खोला समाहित भएपश्चात् यो खोला निरन्तर रामेछाप जिल्लाको उत्तरपश्चिम सिमानाबाट प्रवाहित हुँदै खिम्तीबेसीमा तामाकोशी नदीसँग मिल्दछ । शिवालय बजार, ठोसे बजार, रस्नालु, बेताली, नामाडी, फर्पु हुँदै खिम्ती बेसी यस खोलाको किनारमा रहेका प्रमुख वस्तीहरू हुन् । यस खोलाका प्रमुख सहायक खोलाहरूमा घ्वाङ खोला, चाकेखोला, कोक्सिलाखोला, चामियाखोला, पँलातीखोला,

हलुवाखोला, फर्पुखोला, छतिउने खोला आदि हुन् । यस खोलाबाट नेपाल सरकार र नर्वे सरकारको सहयोगमा खिम्ती-१ जलविद्युत् आयोजना (६० मेघावाट) बाट उत्पादन भएको छ ।

- ड) चौरी खोला :** दोलखा जिल्लाबाट उत्पत्ति भएको फेदीखोला र ३१४९ मि. अग्लो सैलुङ क्षेत्रबाट उत्पत्ति भएको सैलुङ्गखोलाको १२५० मि. उचाईको पोखरी क्षेत्रनजिकै एकिकृत भएपश्चात् यो खोला निकै ठूलो आयतनमा प्रवाहित भई बेथान गाविसको दोभानटार नजिक सुनकोशी नदीमा मिल्दछ । दोभानटार यस खोलाले रामेछापको पश्चिममा बनाएको प्रमुख उर्वरबेसी हो ।
- च) मिल्ती खोला :** ३१४९ मिटर अग्लो सैलुङ क्षेत्रबाट उत्पत्ति भएको भुटे खोला, तीनधारे खोला र मङ्गिसरे खोला मिली निर्माण भएको यो मिल्ती खोलाले उत्तरमा नागवेली आकारमा रामेछाप र दोलखा जिल्लाको सिमाना बनाएको छ । यो खोला देवीटार नजीकै मिल्ती भन्ने ठाँउमा तामाकोशी नदीसँग मिल्दछ ।
- छ) भटौली खोला :** २२९५ मि. अग्लो अलेश्वरडाँडाबाट यस खोलाको उत्पत्तिभई ४९५ मि. होचो तामाकोशी बेसीमा तामाकोशी नदीसँग मिल्दछ । यस खोलामा खाल्पुखोला, जङ्खोला, कालेमालेखोला, गोगनेखोला, कौछीनीखोला र साँधीखोलाहरू मिल्दछन् । यसले मुगीटार र माँडी (जिल्लाको सबैभन्दा ठूलो) जस्ता अत्यन्तै उर्वर र विशाल फाँटको निर्माण गरेको छ । सिंचाइको प्रयोजनमा यो खोलाको अत्यधिक उपयोग भएको पाइन्छ ।

प्रमुख जलाधार/उप-जलाधार क्षेत्रहरू

प्रमुख जलाधार/उप-जलाधार क्षेत्रहरू

क्र.सं.	जलाधार क्षेत्र	उपजलाधार क्षेत्रहरू
१.	सुनकोशी नदी	खानीखोला, चौरीखोला, गोपीखोला
२.	तामाकोशी नदी	मिल्तीखोला, भटौलीखोला, बफरखोला, तिल्पुङखोला, कठजोरखोला, सुकाजोरखोला, रणजोरखोला
३.	खिम्ती खोला	दुदुलेखोला, हलुवा, दाखा, पलाती, च्यामला, घाके, घ्वाङ खोला
४.	लिखु नदी	फुन्द्रीखोला, फलाटेखोला, लर्खुखोला, पोकुखोला, हिङ्गाखोला, चुलेपुखोला, साप्सुखोला, पिप्राङखोला, विखेखोला, सुर्मा खोला, चरी खोला, रामदिङखोला, भुजी खोला ।

प्रमुख उप-जलाधार क्षेत्रहरू तथा ओगटेको क्षेत्रफल

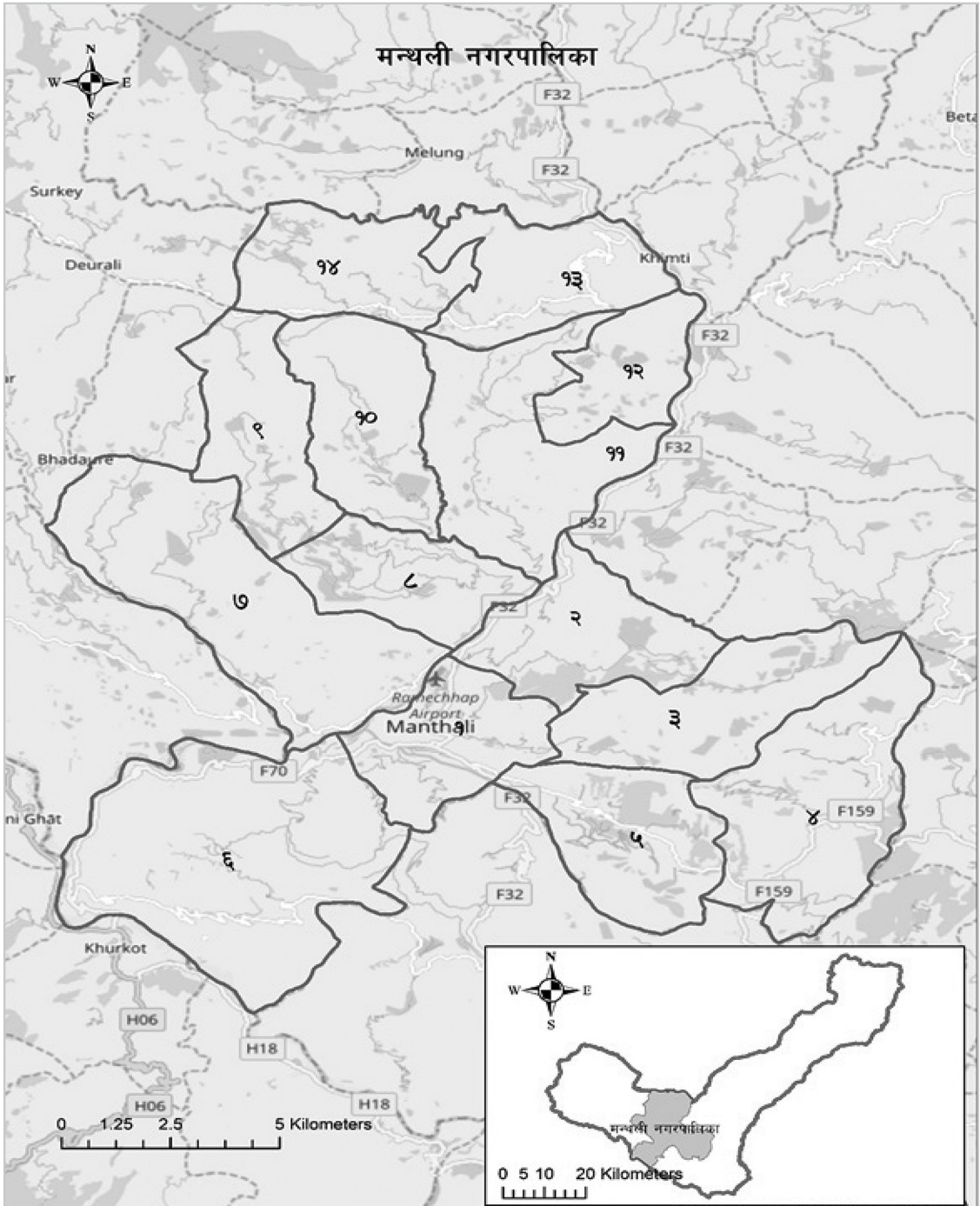
क्र.सं.	उप-जलाधार क्षेत्रको नाम	क्षेत्रफल (हेक्टर)	क्र.सं.	उप-जलाधार क्षेत्रको नाम	क्षेत्रफल (हेक्टर)
१	उपल्लो लिखु खोला	२९९२.५	२५	तल्लो खानीखोला	३८२७.२५
२	उपल्लो नुप्ये खोला	१७३२.५	२६	उपल्लो खानीखोला	४३३१.२५
३	रङ्जङ्ग खोला	२२०५	२७	गोश्वारा	२५२०
४	विखे खोला	१५१२	२८	लखनपुर	३८४३
५	पिपराङ खोला	२२९९.५	२९	भुटे खोला	२४८८.५
६	त्याचिङ खोला	१९२१.५	३०	मिल्ली खोला	२८५०.७५
७	दोर्खपा	१९५३	३१	खाल्पु खोला	४१२६.५
८	वाम्ती	१९६८.७५	३२	जडा खोला	४४४१.५
९	लाप्सु खोला	२५३५.७५	३३	भटौली खोला	२९६१
१०	उपल्लो च्यूलेप खोला	४६३०.२५	३४	बफर खोला	२२३६.५
११	तल्लो च्यूलेप खोला	२२२०.७५	३५	चख खोला	३२७६
१२	सग्रा खोला	२३४६.७५	३६	सुकाजोर खोला	४६९३.५
१३	हिङ खोला	१७३२.५	३७	रनजोर खोला	३५२८
१४	पोकु खोला	१५७५	३८	कठजोफ खोला	२५०४.२५
१५	लखुखोला	२३९४	३९	तिल्पुङ खोला	३४३३.५
१६	देउराली खोला	२५०४.२५	४०	दुडले खोला	३२७६
१७	ओखेनी फलाटे खोला	४०६३.५	४१	हलुवा खोला	२५९८.७५
१८	फर्दो खोला	३००८.२५	४२	दारखा खोला	१५७५
१९	रामपुर	४०००.५	४३	रस्नालु	२१५७.७५

क्र.सं.	उप-जलाधार क्षेत्रको नाम	क्षेत्रफल (हेक्टर)	क्र.सं.	उप-जलाधार क्षेत्रको नाम	क्षेत्रफल (हेक्टर)
२०	विराटेखोला	३२९१.७५	४४	ठोसे	२१७३.५
२१	वेतीनी	२३३५.७५	४५	च्यामाले खोला	२४२५.५
२२	भिरपानी	२८५०.७५	४६	धाकेखोला	२४७२.५
२३	मजुवा	३७४८.५	४७	सिटानचे खोला	२६७७.५
२४	गोपिखोला	४०४७.५	४८	हिमाल क्षेत्र	१६००५.३

१.१२ पोखरी तथा तालतलैया :

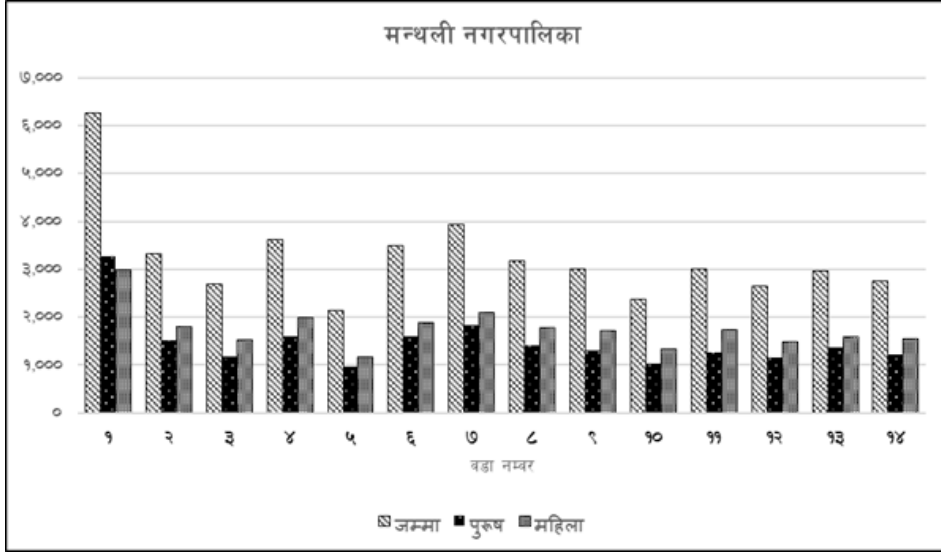
रामेछाप जिल्ला भित्रका पोखरीहरूमा मुख्य गरी जटापोखरी, पाँचपोखरी, बहुलापोखरी, काला पोखरी (चुचुरे गाविस), भालेपोखरी, यालाम्छे पोखरी, तीनलालपोखरी (गुम्देल गाविस) मा पर्दछन् । यसका अलावा अन्य कतिपय पोखरीहरूको नामकरण समेत नभएको र कतिपय पोखरीहरू सानातिना भएका र दुर्गम भेगमा भएका कारण प्रचार नभएको देखिन्छ । यी मध्ये जटापोखरी र पाँचपोखरी धार्मिक तथा सांस्कृतिक हिसावले यस जिल्लाका अत्यन्त महत्वपूर्ण र मनमोहक पोखरीहरू हुन् । यहाँ प्रायशः तीर्थयात्रीहरूको आगमन भइरहन्छ । प्राकृतिक रूपमा मनोरम भएकाले यी पोखरीहरूमा पर्यटन उद्योग विस्तारका लागि सरकारी प्रयास एकीकृत रूपमा हुनु जरुरी छ ।

खण्ड : २ जनसाँख्यिक विवरण

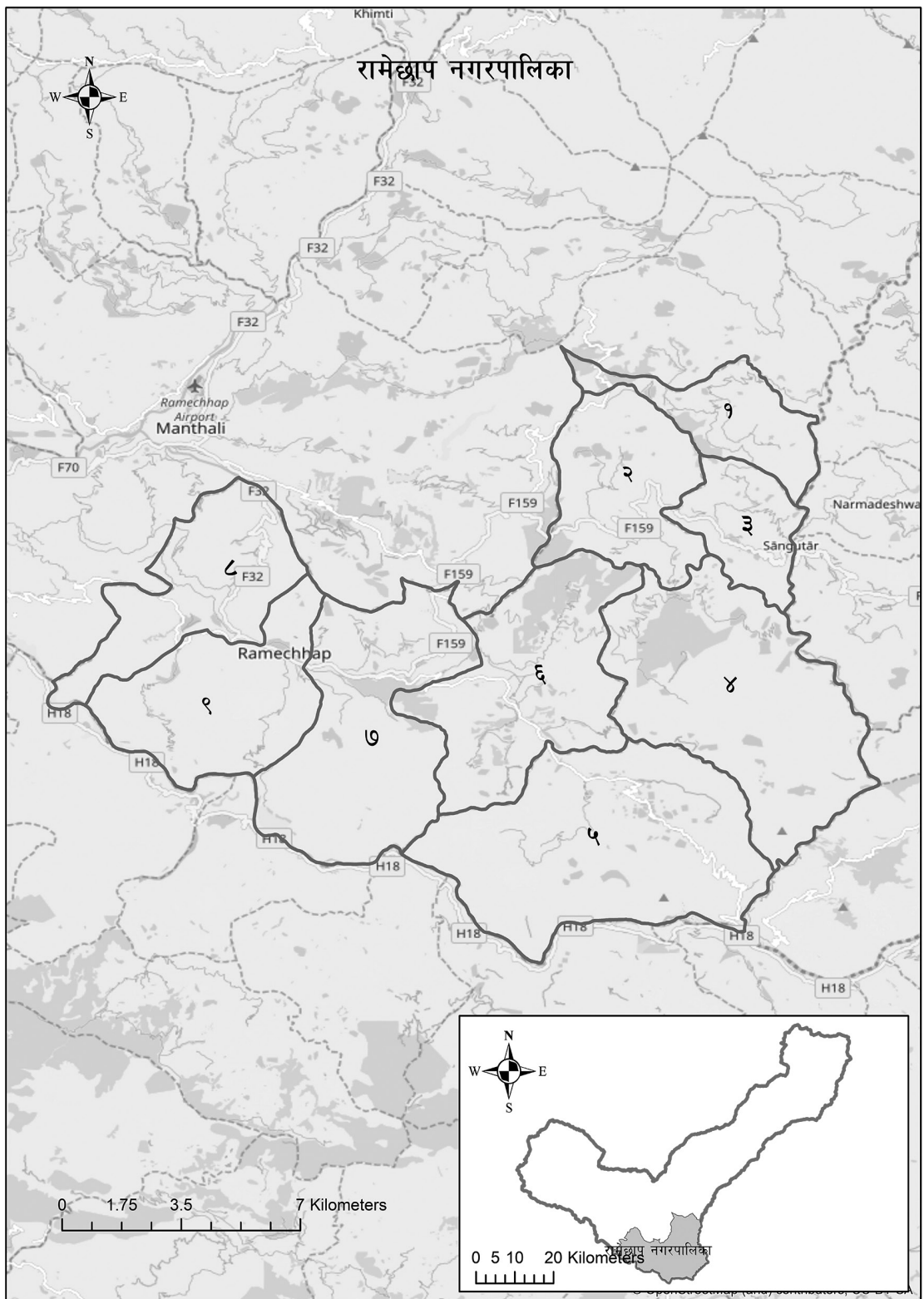


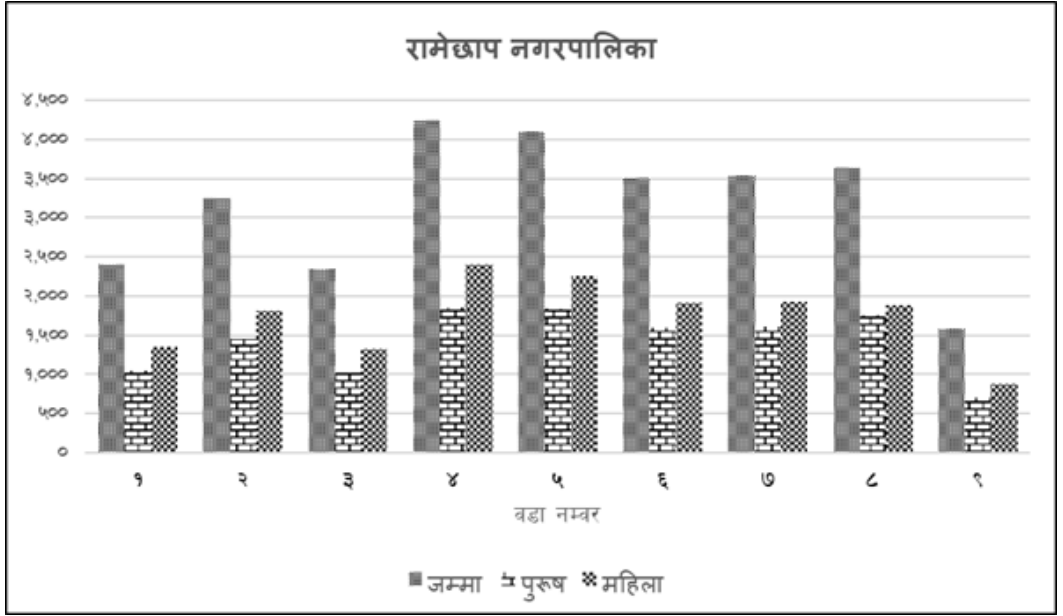
२.१ वडागत जनसंख्या

स्थानीय तह: मन्थली नगरपालिका



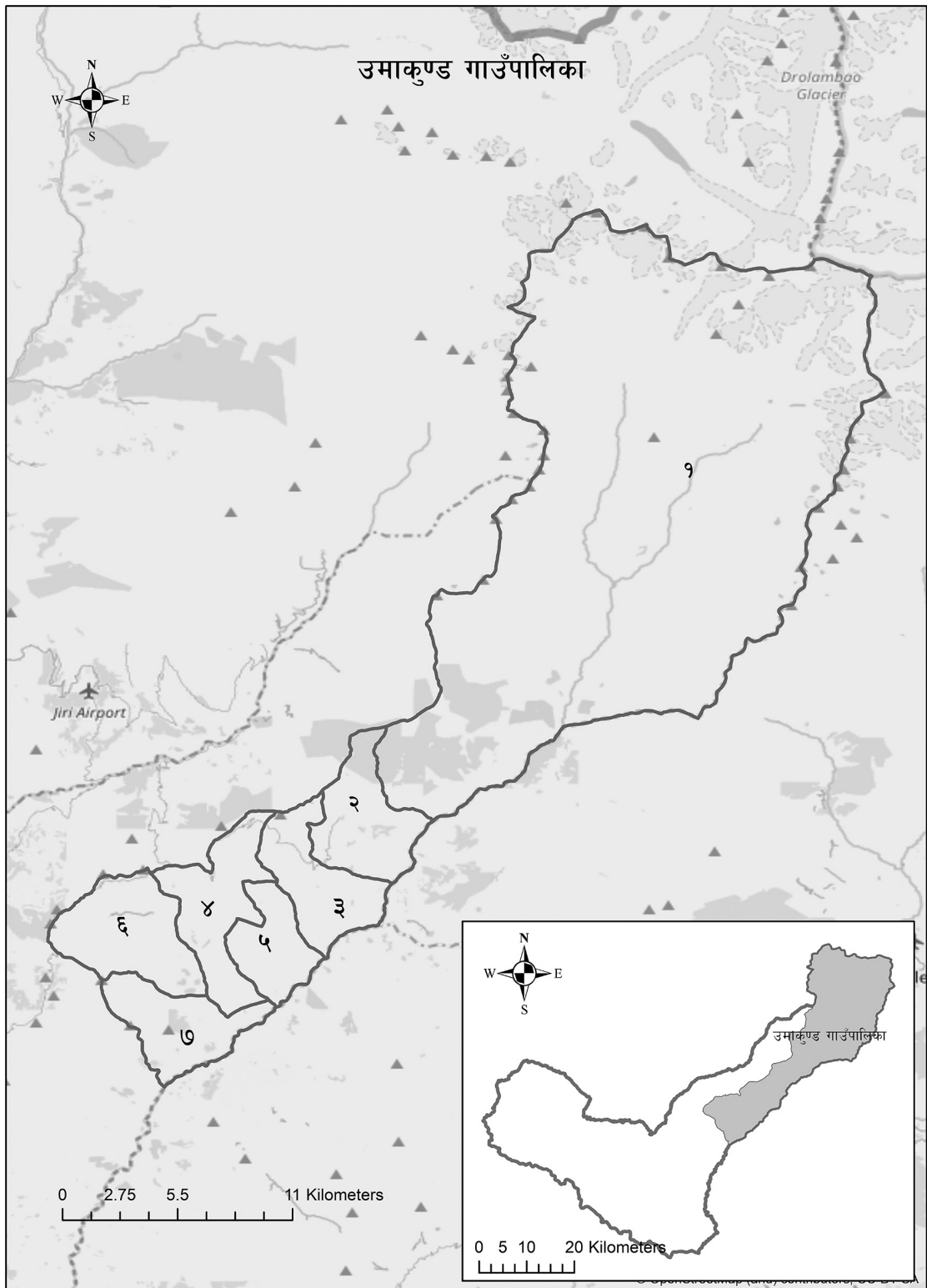
वडा नं.	परिवार	जनसंख्या			क्षेत्रफल
		जम्मा	पुरुष	महिला	
१	१,७२०	६,२६५	३,२७५	२,९९०	१०.९४
२	६७८	३,३२५	१,५१७	१,८०८	१२.१५
३	५५४	२,६९५	१,१७६	१,५१९	१४.४८
४	७६४	३,६१२	१,६११	२,००१	१९.८६
५	५००	२,१४१	९७०	१,१७१	१२.९४
६	७१५	३,४९६	१,६०३	१,८९३	३१.५९
७	८२०	३,९३६	१,८३२	२,१०४	२५.४८
८	६८६	३,१८७	१,४१२	१,७७५	१०.०२
९	६३५	३,००८	१,२९६	१,७१२	११.७२
१०	४७६	२,३६६	१,०३६	१,३३०	१३.१६
११	७०५	३,००९	१,२६७	१,७४२	१८.३३
१२	५६२	२,६४३	१,१६१	१,४८२	७.८५
१३	६४४	२,९७४	१,३७५	१,५९९	११.७३
१४	६४०	२,७५९	१,२१९	१,५४०	११.५२
जम्मा	१०,०९९	४५,४१६	२०,७५०	२४,६६६	२११.७७

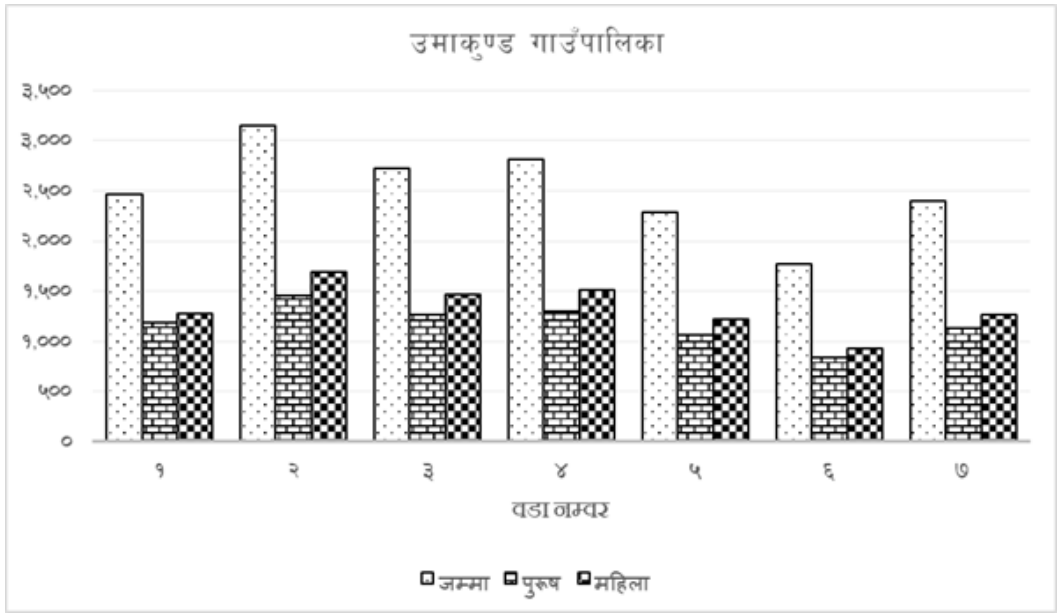




स्थानीय तह: रामेछाप नगरपालिका

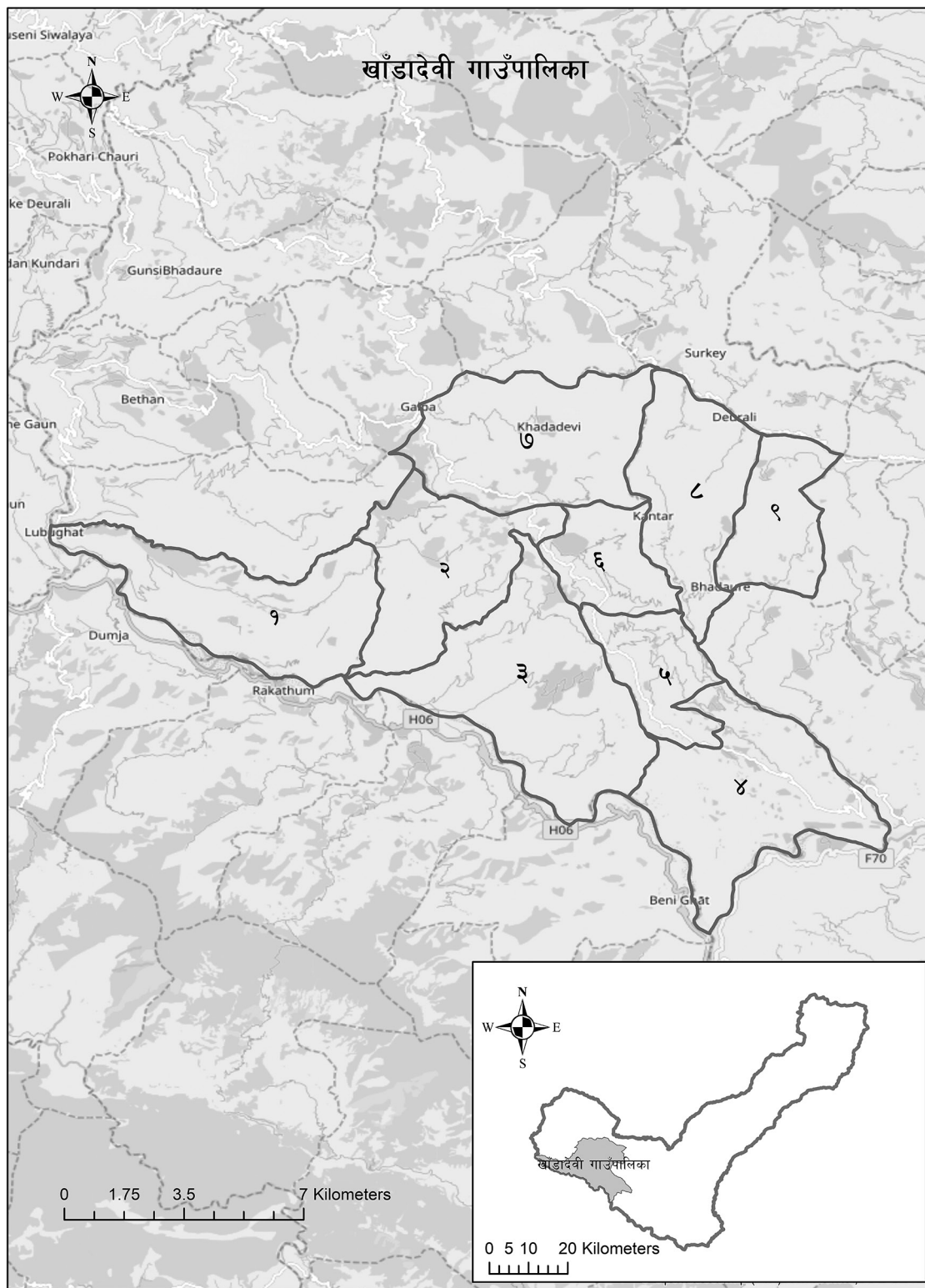
वडा नं.	परिवार	जनसंख्या			क्षेत्रफल
		जम्मा	पुरुष	महिला	
१	५६६	२,४०१	१,०५१	१,३५०	१०.४१
२	७०२	३,२५७	१,४५१	१,८०६	१७.१४
३	५००	२,३४२	१,०२१	१,३२१	९.०५
४	८४९	४,२४८	१,८५२	२,३९६	३४.९५
५	८५८	४,१०१	१,८४८	२,२५३	३७.८६
६	७४२	३,५०३	१,५९४	१,९०९	२५.६९
७	७५६	३,५३८	१,६१०	१,९२८	२८.८५
८	८३०	३,६४२	१,७५२	१,८९०	१७.९०
९	३२३	१,५८०	७००	८८०	२०.५९
जम्मा	६,१२६	२८,६१२	१२,८७९	१५,७३३	२०२.४४

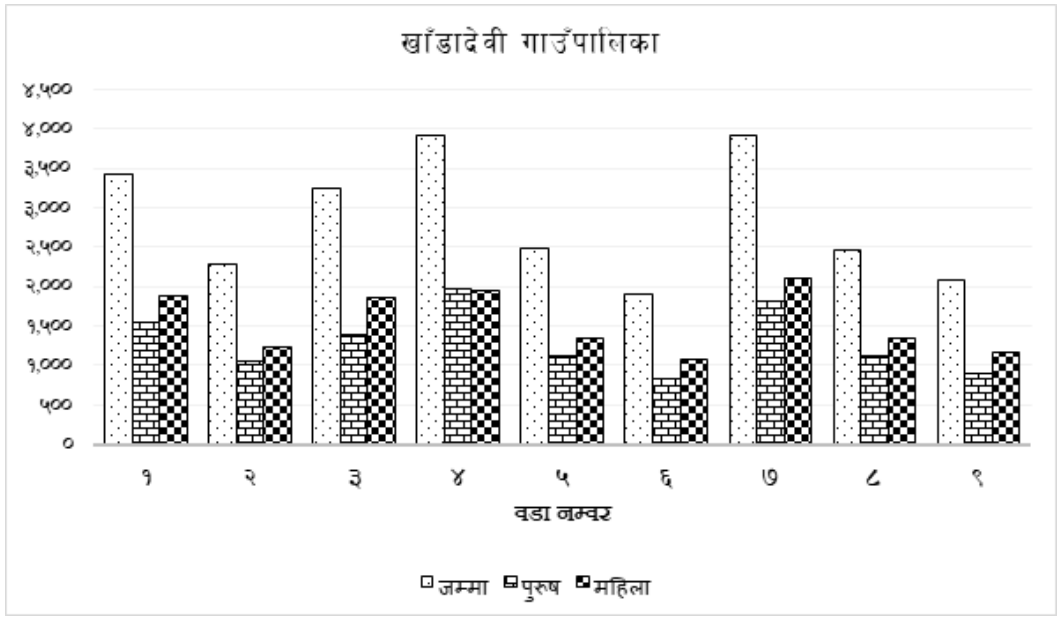




स्थानीय तह: उमाकुण्ड गाउँपालिका

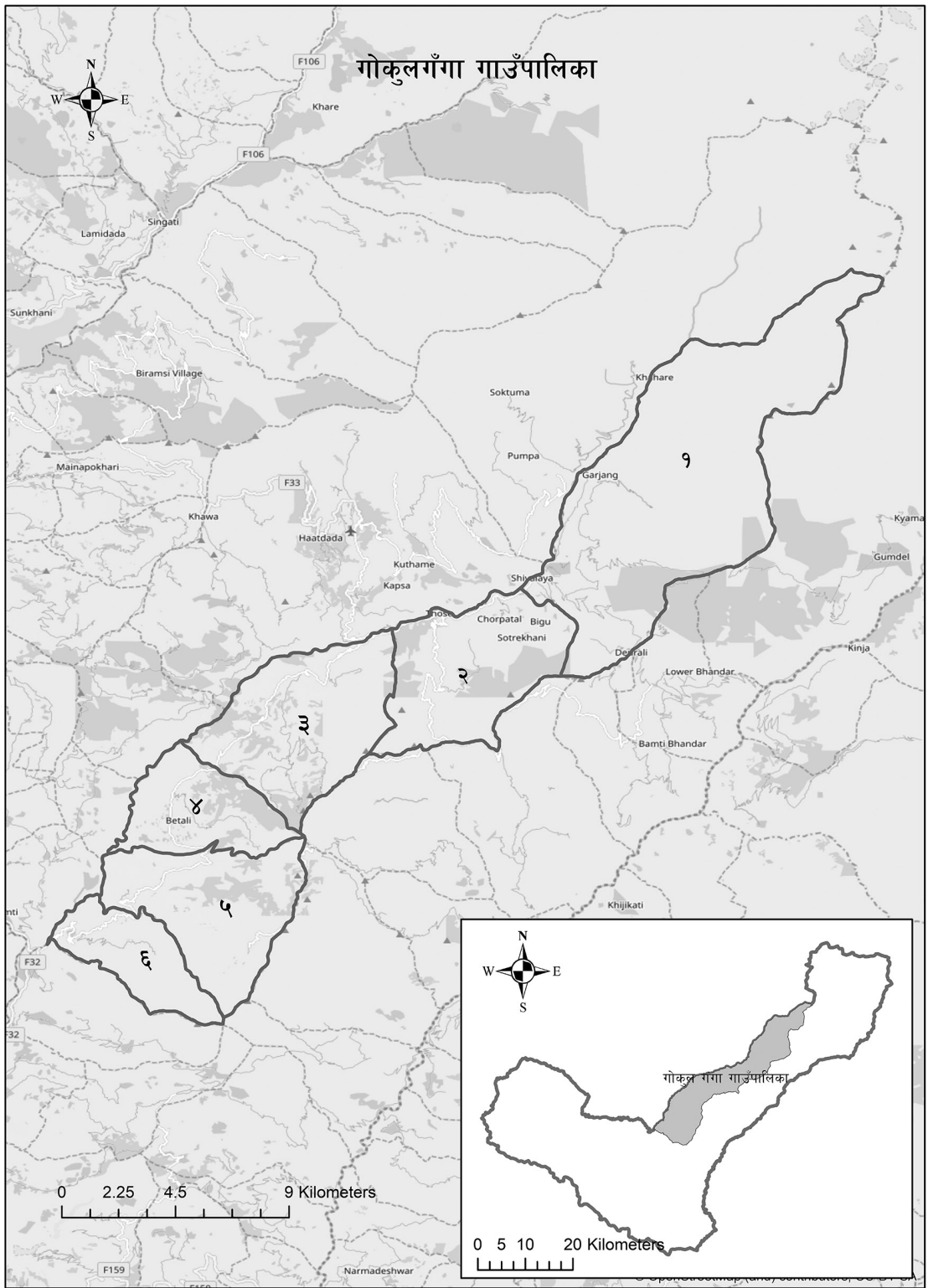
वडा नं.	परिवार	जनसंख्या			क्षेत्रफल
		जम्मा	पुरुष	महिला	
१	४९७	२,४६६	१,१९०	१,२७६	३३३.१४
२	७३९	३,१४४	१,४५३	१,६९१	२०.२८
३	६०६	२,७२७	१,२६४	१,४६३	१९.५९
४	६४०	२,८०८	१,३०१	१,५०७	२२.४७
५	४८८	२,२८५	१,०६२	१,२२३	१३.७३
६	३६१	१,७६९	८३९	९३०	२४.३०
७	५३८	२,४०२	१,१३४	१,२६८	१८.४७
जम्मा	३,८६९	१७,६०१	८,२४३	९,३५८	४५१.९८

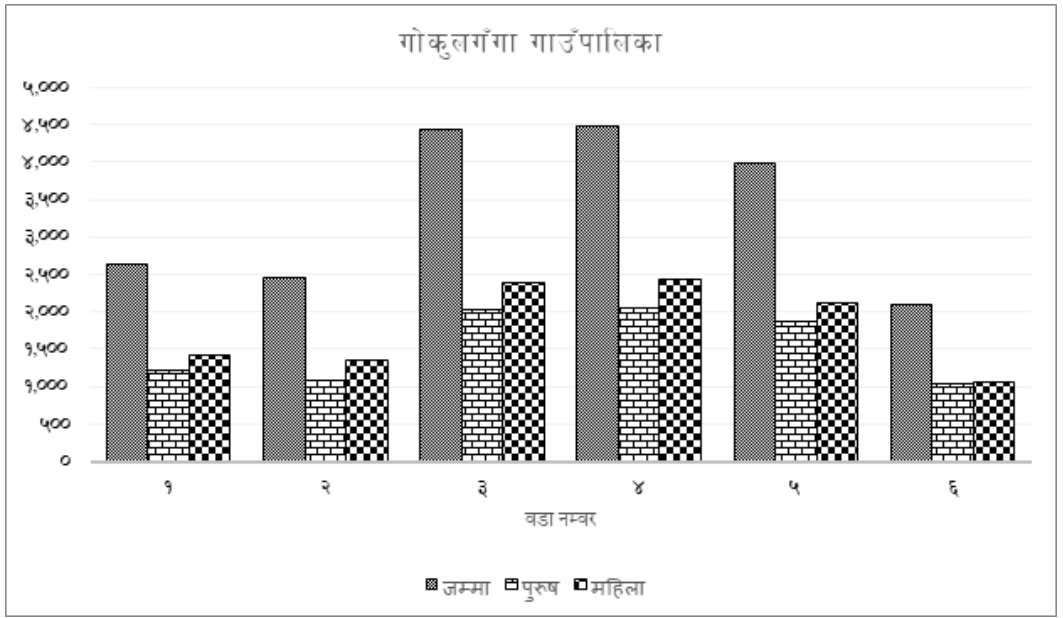




स्थानीय तह: खाँडादेवी गाउँपालिका

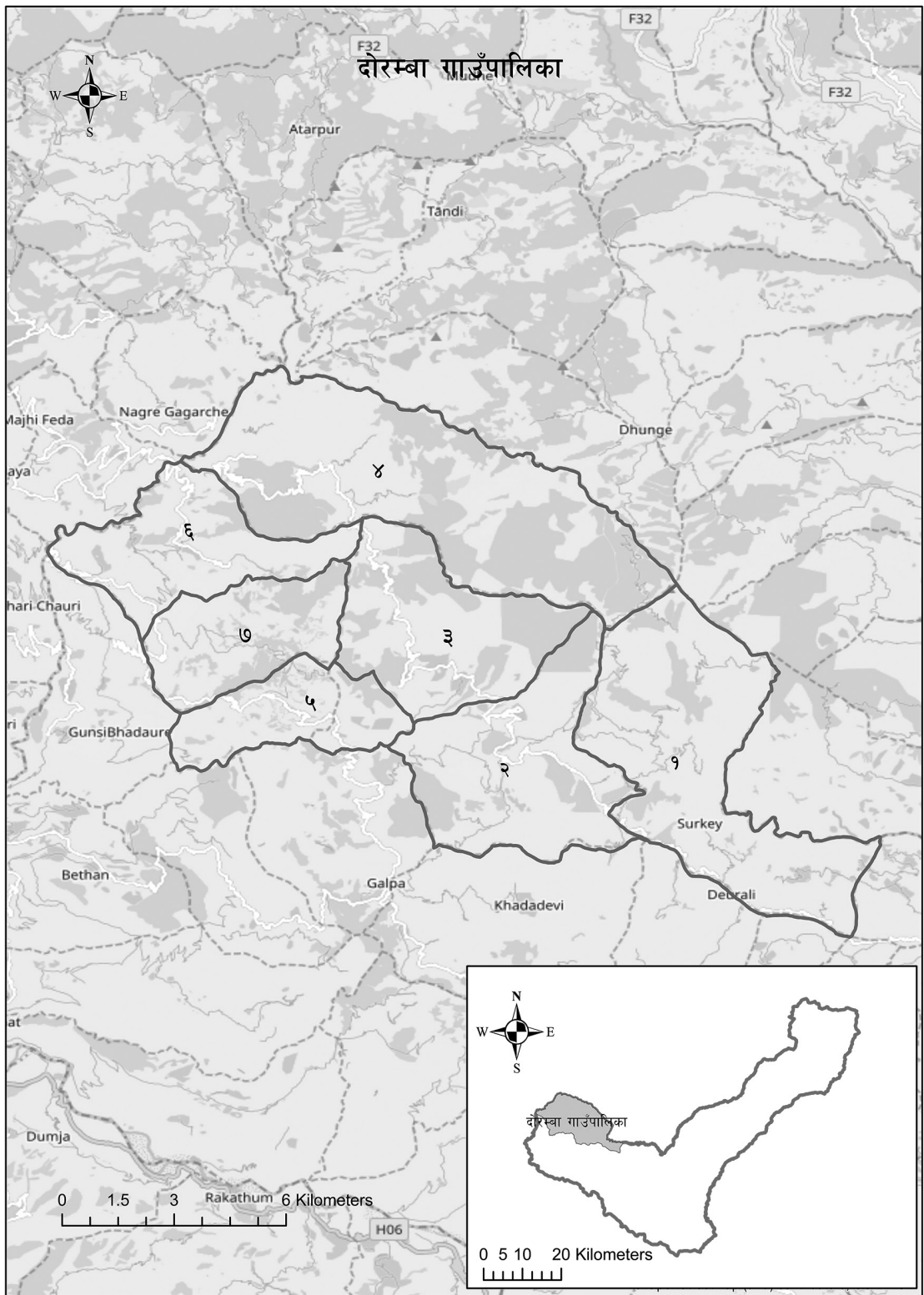
वडा नं.	परिवार	जनसंख्या			क्षेत्रफल
		जम्मा	पुरुष	महिला	
१	७१६	३,४३४	१,५५०	१,८८४	२०.५६
२	४५३	२,२९३	१,०५४	१,२३९	१७.१७
३	७६४	३,२५३	१,३९२	१,८६१	२६.८३
४	६५१	३,९०९	१,९६४	१,९४५	२२.५०
५	५२६	२,४८३	१,१३१	१,३५२	८.६४
६	४२२	१,९११	८२५	१,०८६	८.११
७	८३८	३,९२५	१,८१४	२,१११	२१.३४
८	५७४	२,४७५	१,१२९	१,३४६	१५.६३
९	४२८	२,०७८	९०३	१,१७५	९.६८
जम्मा	५,३७२	२५,७६१	११,७६२	१३,९९९	१५०.४६

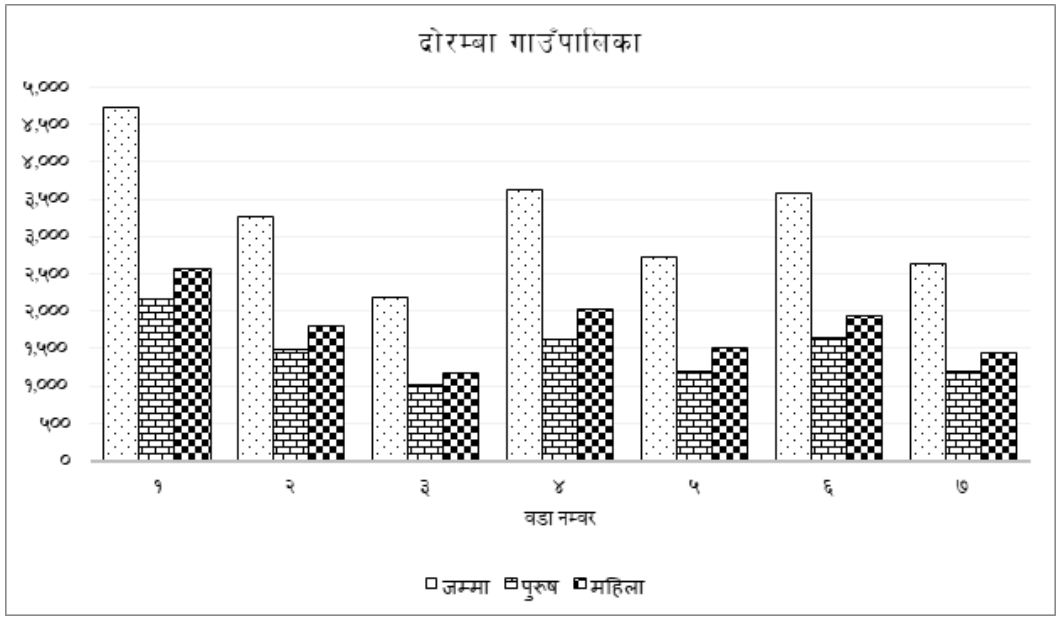




स्थानीय तह: गोकुलगङ्गा गाउँपालिका

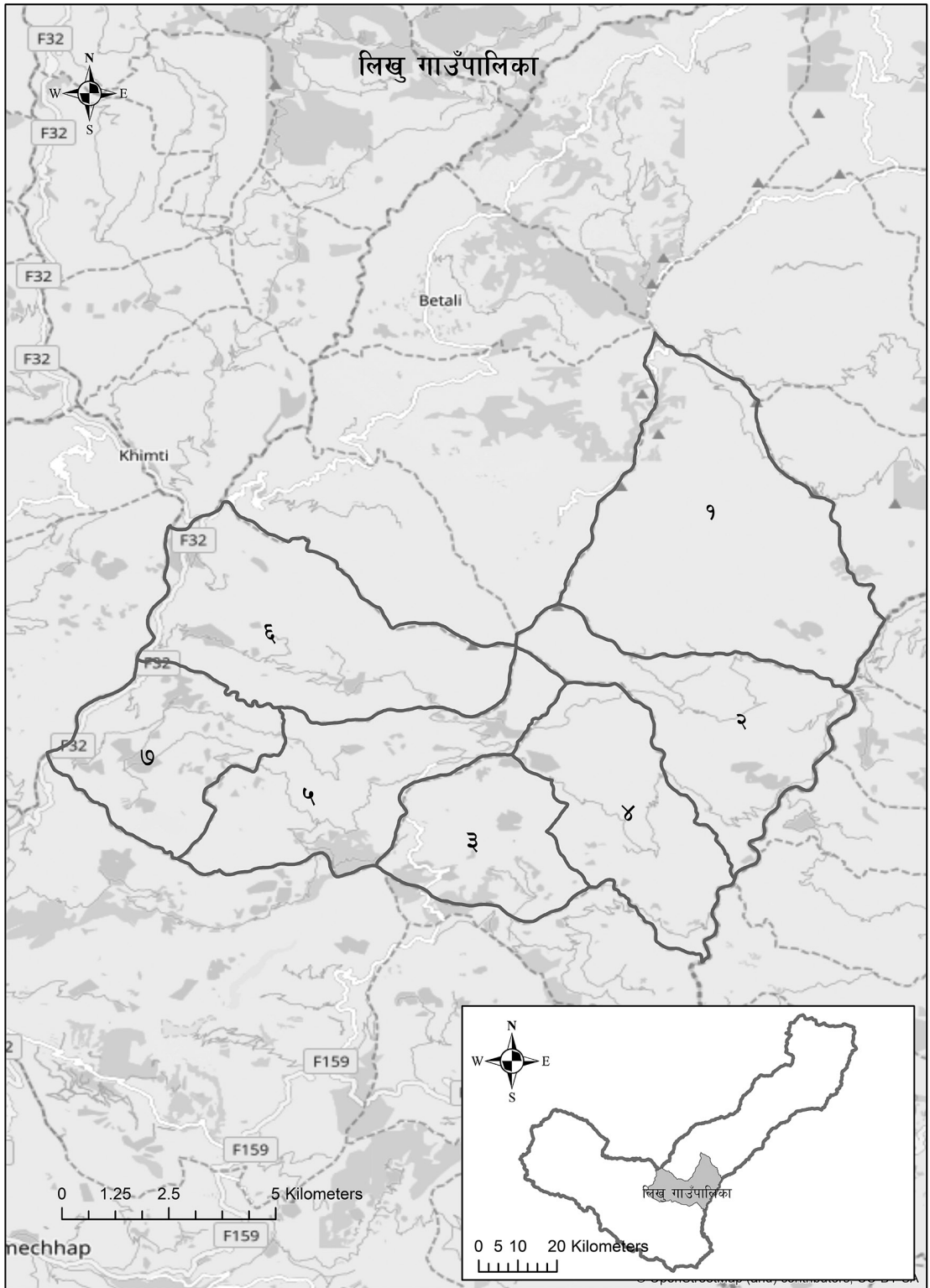
वडा नं.	परिवार	जनसंख्या			क्षेत्रफल
		जम्मा	पुरुष	महिला	
१	५८५	२,६२९	१,२१४	१,४१५	७७.६१
२	६०६	२,४४३	१,०८९	१,३५४	२९.१६
३	१,०२६	४,४२४	२,०३४	२,३९०	३२.२५
४	९५२	४,४८३	२,०४७	२,४३६	१७.३०
५	८२७	३,९८१	१,८६१	२,१२०	२७.९९
६	४५०	२,०९८	१,०३९	१,०५९	१४.०९
जम्मा	४,४४६	२०,०५८	९,२८४	१०,७७४	१९८.४

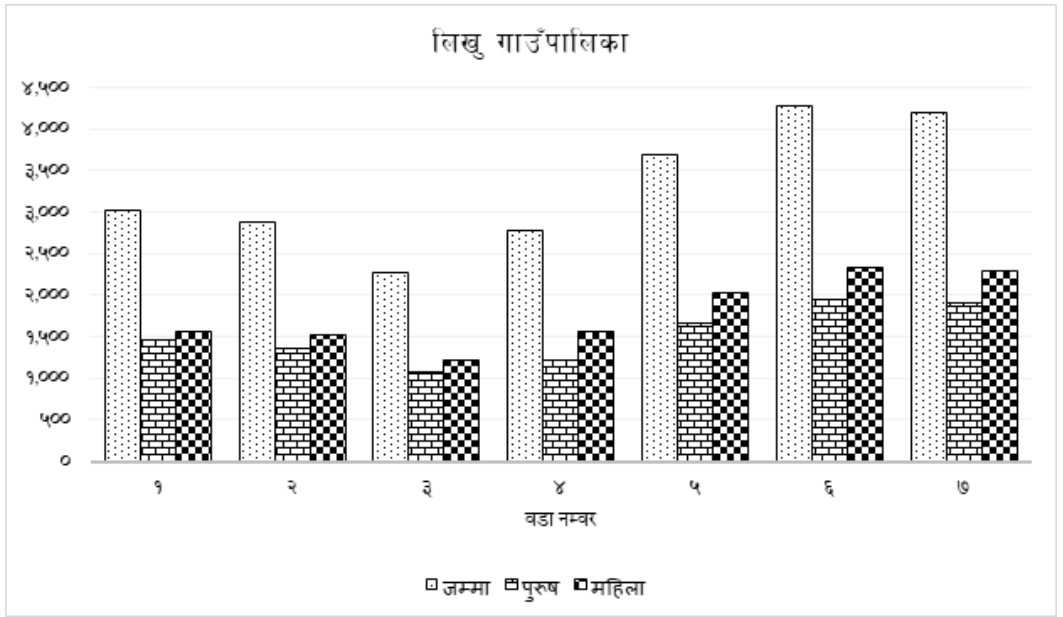




स्थानीय तह: दोरम्बा गाउँपालिका

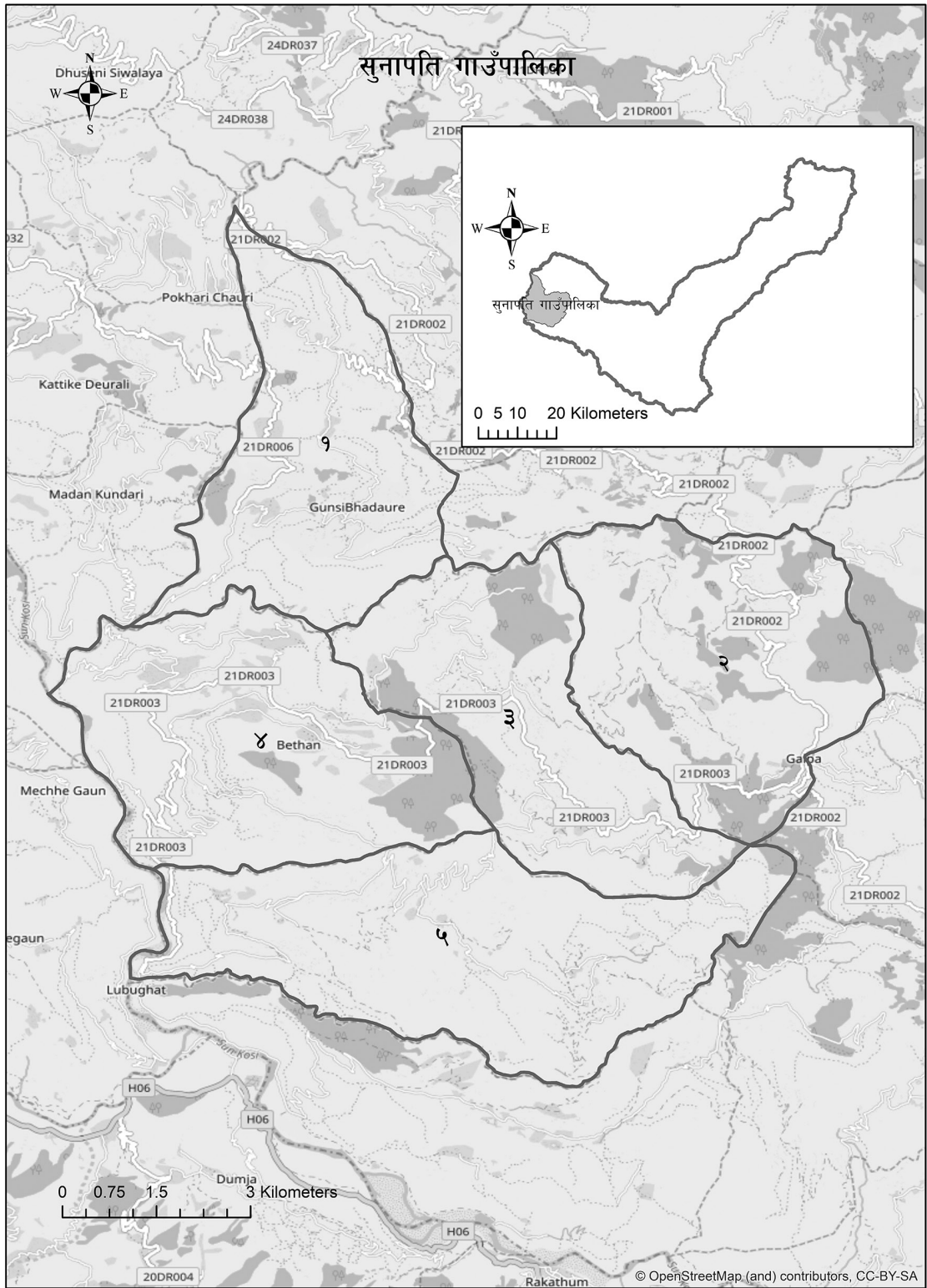
वडा नं.	परिवार	जनसंख्या			क्षेत्रफल
		जम्मा	पुरुष	महिला	
१	१,०९६	४,७३०	२,९६२	२,५६८	२९.००
२	७९४	३,२७३	१,४८९	१,७९२	२०.३९
३	४९२	२,९८९	१,००२	१,९८७	१८.९६
४	७७०	३,६३२	१,६९४	२,०९८	३६.७२
५	५९८	२,७९३	१,२०९	१,५९२	१०.१०
६	७३९	३,५७८	१,६४३	१,९३५	१४.६३
७	५८४	२,६३९	१,९९९	१,४३२	११.८६
जम्मा	४,९९३	२२,७३८	१०,३०२	१२,४३६	१४०.८६

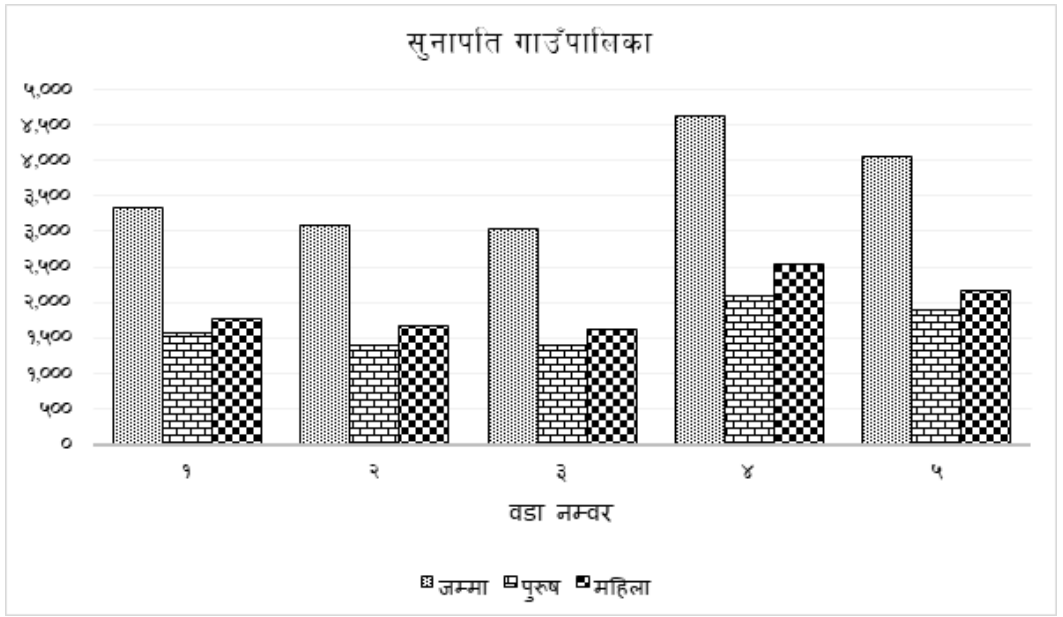




स्थानीय तह: लिखु गाउँपालिका

वडा नं.	परिवार	जनसंख्या			क्षेत्रफल
		जम्मा	पुरुष	महिला	
१	६५२	३,०२३	१,४५८	१,५६५	२९.९५
२	६१६	२,८७६	१,३५५	१,५२१	१६.५५
३	४६९	२,२७८	१,०६६	१,२१२	११.०२
४	६१८	२,७८०	१,२२४	१,५५६	१५.१९
५	७७७	३,६७९	१,६५४	२,०२५	१७.१६
६	९६८	४,२७८	१,९५१	२,३२७	२१.९६
७	८२८	४,१९५	१,९०७	२,२८८	१२.६७
जम्मा	४,९२८	२३,१०९	१०,६१५	१२,४९४	१२४.५





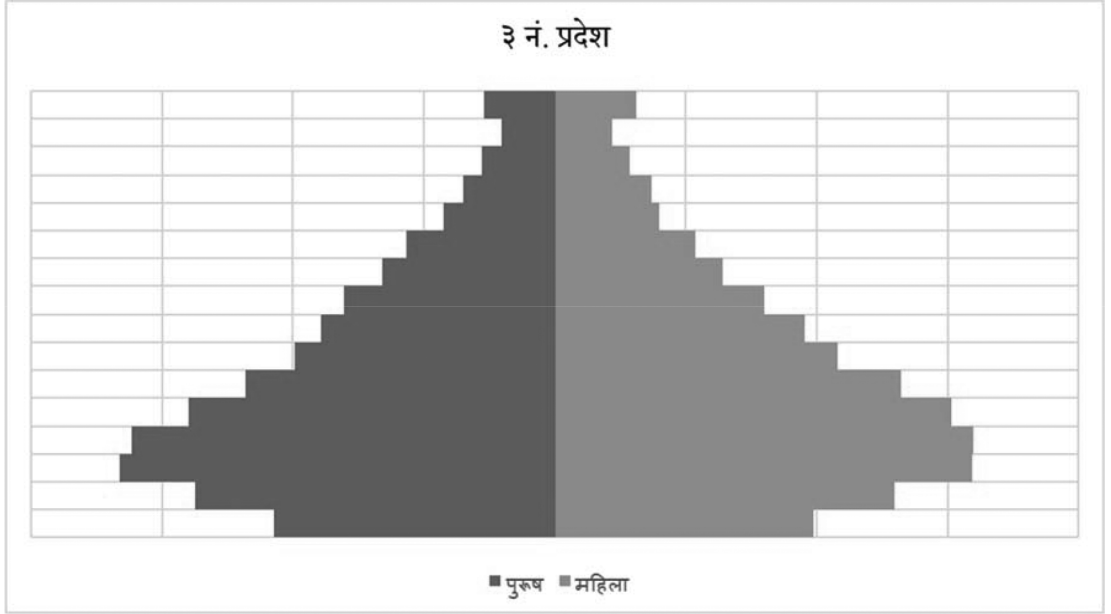
स्थानीय तह: सुनापति गाउँपालिका

वडा नं.	परिवार	जनसंख्या			क्षेत्रफल
		जम्मा	पुरुष	महिला	
१	७३३	३,३२५	१,५६९	१,७५६	१४.९५
२	७२६	३,०७३	१,३९३	१,६८०	१६.४८
३	७०७	३,०३१	१,४०१	१,६३०	१४.६४
४	१,०९०	४,६३४	२,०८९	२,५४५	१८.०४
५	७९४	४,०६५	१,८९६	२,१६९	२०.९७
जम्मा	४,०५०	१८,१२८	८,३४८	९,७८०	८५.०८

२.२ निर्वाचन क्षेत्रगत जनसंख्या

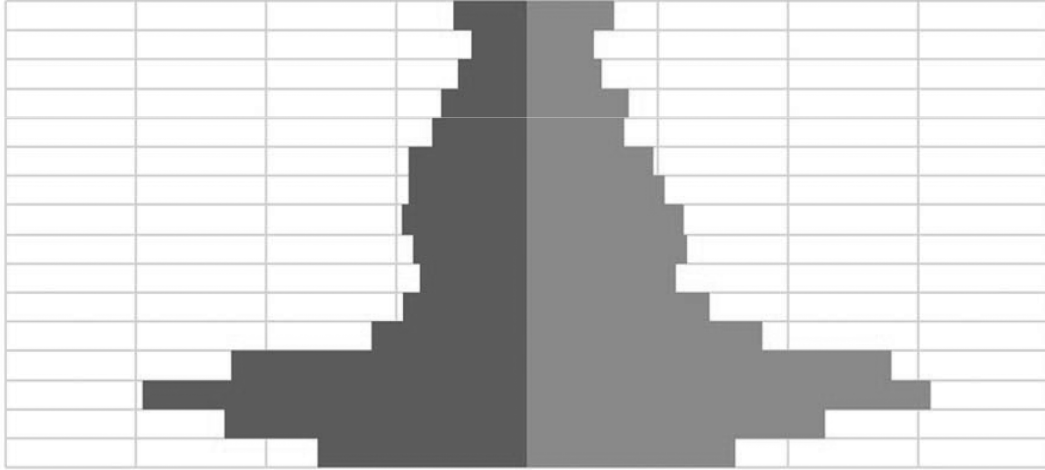
क्षेत्र	परिवार	घरधुरी	पुरुष	महिला	औषत परिवारको आकार	लैंगिक अनुपात
प्रदेशसभा निर्वाचन क्षेत्र नं. १	२११९९	२०३८२	४५७२५	५३०५८	४१६६	०।८६
प्रदेशसभा निर्वाचन क्षेत्र नं. २	२२७११	२०९३३	४७६६१	५६२०२	४१५७	०।८५
रामेछाप जिल्ला	४३९१०	४१३१५	९३३८६	१०९२६०	४१६२	०।८५

२.३ उमेर समूहगत जनसंख्या



उमेर समूह	जम्मा	पुरुष	महिला
०० - ०४	४११,७८०	२१४,०७८	१९७,७०२
१० - १४	५३३,५१६	२७४,३६६	२५९,१५०
१४ - १९	६५१,५०९	३३२,५९३	३१८,९१६
१५ - १९	६४२,७४१	३२३,३६४	३१९,३७७
२० - २४	५८२,६१७	२७९,३२४	३०३,२९३
२५ - २९	५००,८८७	२३६,४१९	२६४,४६८
३० - ३४	४१४,५९५	१९८,७१०	२१५,८८५
३५ - ३९	३७०,२००	१७८,८८३	१९१,३१७
४० - ४४	३२१,०७५	१६०,६७६	१६०,३९९
४५ - ४९	२५९,८९०	१३१,५६६	१२८,३२४
५० - ५४	२२०,१०८	११२,९५३	१०७,१५५
५५ - ५९	१६४,५४७	८४,६३४	७९,९१३
६० - ६४	१४३,८२९	७०,२३५	७३,५९४
६५ - ६९	११२,२६१	५५,२९६	५६,९६५
७० - ७४	८३,७०३	४०,२२८	४३,४७५
७५ +	११६,१९४	५४,३०८	६१,८८६
जम्मा	५,५२९,४५२	२,७४७,६३३	२,७८१,८१९

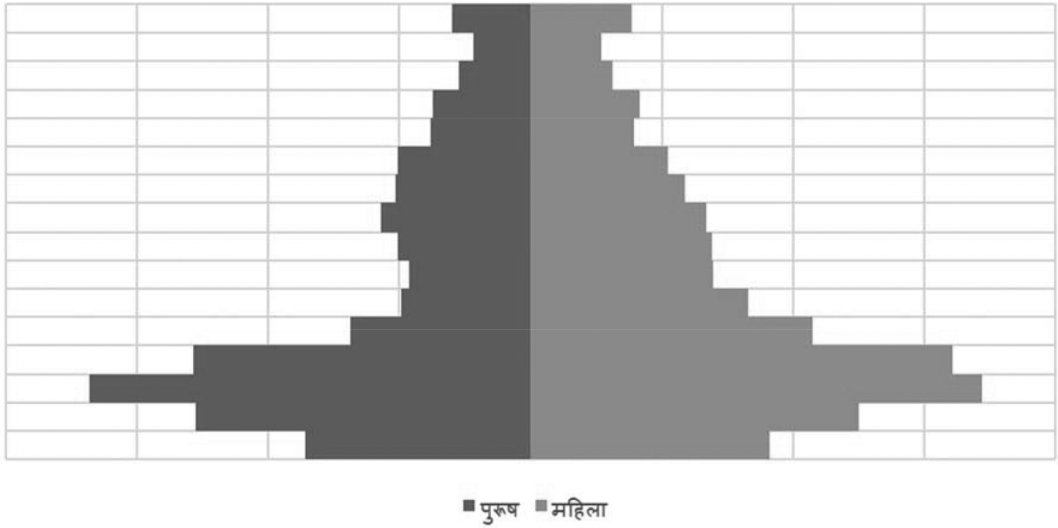
रामेछाप जिल्ला



■ पुरुष ■ महिला

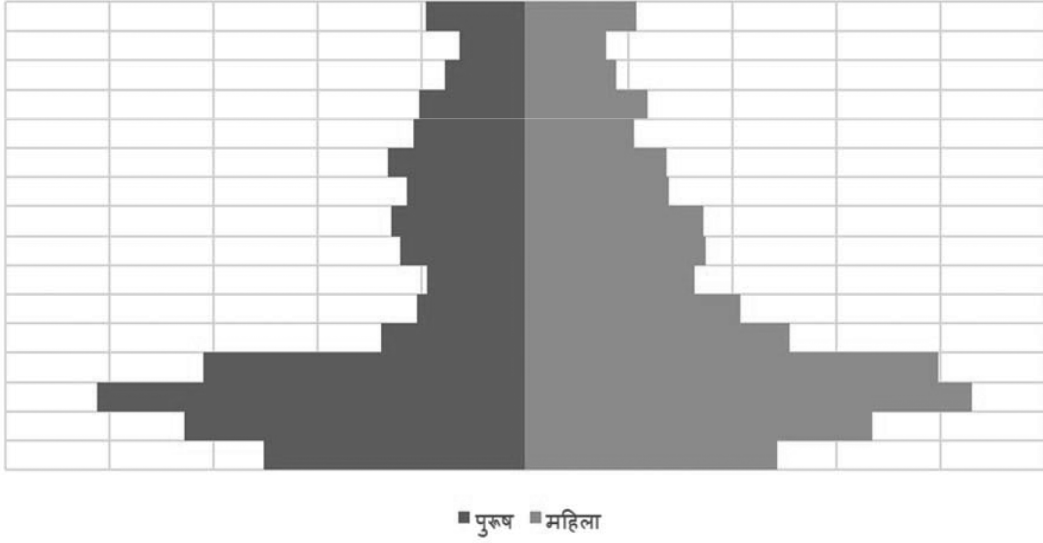
उमेर समुह	जम्मा	पुरुष	महिला
०० - ०४	१६,०२३	८,०२५	७,९९८
१० - १४	२३,०५१	११,६१५	११,४३६
१४ - १९	३०,२४३	१४,७६३	१५,४८०
१५ - १९	२५,२७८	११,३२७	१३,९५१
२० - २४	१४,९९०	५,९७८	९,०१२
२५ - २९	११,७६०	४,७६१	६,९९९
३० - ३४	९,८२६	४,११५	५,७११
३५ - ३९	१०,५१०	४,३७८	६,१३२
४० - ४४	१०,८२३	४,८०७	६,०१६
४५ - ४९	९,८१२	४,५२१	५,२९१
५० - ५४	९,४०७	४,५६३	४,८४४
५५ - ५९	७,३४२	३,६३८	३,७०४
६० - ६४	७,२०२	३,२९९	३,९०३
६५ - ६९	५,५३६	२,६६२	२,८७४
७० - ७४	४,७११	२,१३५	२,५७६
७५ +	६,१३२	२,७९९	३,३३३
जम्मा	२०२,६४६	९३,३८६	१०९,२६०

मन्थली नगरपालिका




उमेर समुह	जम्मा	पुरुष	महिला
०० - ०४	३,५३६	१,७१४	१,८२२
१० - १४	५,०४८	२,५५१	२,४९७
१४ - १९	६,८०४	३,३६१	३,४४३
१५ - १९	५,७७९	२,५६६	३,२१३
२० - २४	३,५१८	१,३६९	२,१४९
२५ - २९	२,६४५	९८४	१,६६१
३० - ३४	२,३१५	९२६	१,३८९
३५ - ३९	२,३९७	१,०१५	१,३८२
४० - ४४	२,४७२	१,१३७	१,३३५
४५ - ४९	२,२०४	१,०३०	१,१७४
५० - ५४	२,०६४	१,०१४	१,०५०
५५ - ५९	१,५४७	७६०	७८७
६० - ६४	१,५७४	७४२	८३२
६५ - ६९	१,१७१	५४७	६२४
७० - ७४	९७५	४३८	५३७
७५ +	१,३६७	५९६	७७१
जम्मा	४५,४१६	२०,७५०	२४,६६६

रामेछाप नगरपालिका



उमेर समुह	जम्मा	पुरुष	महिला
०० - ०४	२,४७२	१,२५८	१,२१४
१० - १४	३,३०९	१,६३९	१,६७०
१४ - १९	४,२०९	२,०५८	२,१५१
१५ - १९	३,५३८	१,५४९	१,९८९
२० - २४	१,९६६	६९३	१,२७३
२५ - २९	१,५५९	५२१	१,०३८
३० - ३४	१,२९०	४७३	८१७
३५ - ३९	१,४६७	५९८	८६९
४० - ४४	१,५०१	६४२	८५९
४५ - ४९	१,२५९	५६७	६९२
५० - ५४	१,३३६	६५७	६७९
५५ - ५९	१,०६१	५३५	५२६
६० - ६४	१,०९८	५०८	५९०
६५ - ६९	८२७	३८६	४४१
७० - ७४	७०९	३१७	३९२
७५ +	१,०११	४७८	५३३
जम्मा	२८,६१२	१२,८७९	१५,७३३

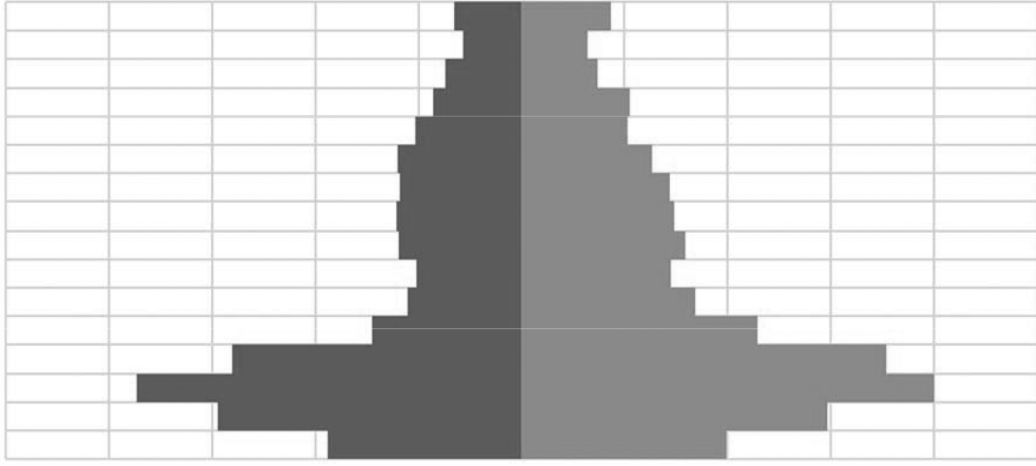
उमाकुण्ड गाउँपालिका



■ पुरुष ■ महिला

उमेर समुह	जम्मा	पुरुष	महिला
०० - ०४	१,५२७	७७३	७५४
१० - १४	२,१०१	१,०९६	१,००५
१४ - १९	२,५२४	१,१७७	१,३४७
१५ - १९	२,२७०	१,०४९	१,२२१
२० - २४	१,४९६	५८०	८३६
२५ - २९	९७०	४०७	५६३
३० - ३४	८२१	३६७	४५४
३५ - ३९	८५०	३५९	४९१
४० - ४४	८८३	३७८	५०५
४५ - ४९	८६४	३९८	४६६
५० - ५४	८०२	३९९	४०३
५५ - ५९	६४१	३२२	३१९
६० - ६४	६०७	२८१	३२६
६५ - ६९	४५०	२०९	२४१
७० - ७४	३९१	१९०	२०१
७५ +	४८४	२५८	२२६
जम्मा	१७,६०१	८,२४३	९,३५८

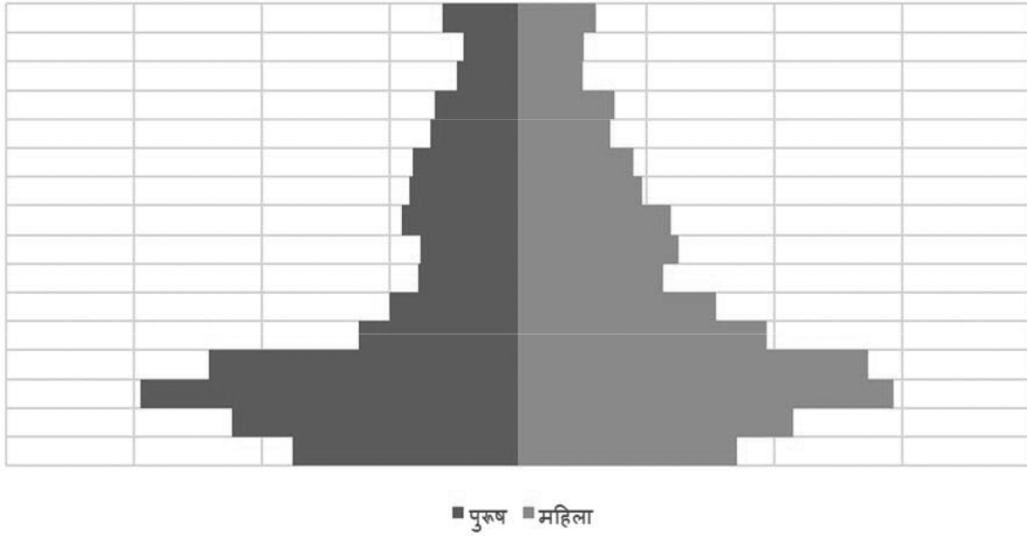
खाँडादेबी गाउँपालिका



■ पुरुष ■ महिला

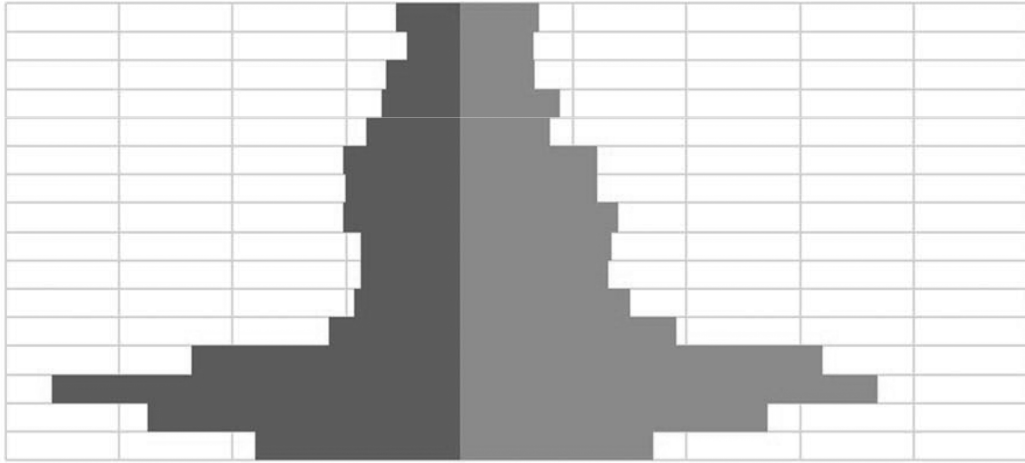
उमेर समुह	जम्मा	पुरुष	महिला
०० - ०४	१,९३२	९३७	९९५
१० - १४	२,९५६	१,४७१	१,४८५
१४ - १९	३,८६४	१,८६३	२,००१
१५ - १९	३,१६८	१,४०१	१,७६७
२० - २४	१,८६४	७२३	१,१४१
२५ - २९	१,३९६	५५३	८४३
३० - ३४	१,२३०	५०८	७२२
३५ - ३९	१,३९०	५९६	७९४
४० - ४४	१,३४७	६०५	७४२
४५ - ४९	१,३०७	५९०	७१७
५० - ५४	१,२३०	६००	६३०
५५ - ५९	१,०२८	५१३	५१५
६० - ६४	९५१	४२८	५२३
६५ - ६९	७३७	३६६	३७१
७० - ७४	६०१	२८२	३१९
७५ +	७६०	३२६	४३४
जम्मा	२५,७६१	११,७६२	१३,९९९

गोकुलगंगा गाउँपालिका



उमेर समुह	जम्मा	पुरुष	महिला
०० - ०४	१,७३५	८८२	८५३
१० - १४	२,१९०	१,११७	१,०७३
१४ - १९	२,९४२	१,४७६	१,४६६
१५ - १९	२,५७५	१,२०९	१,३६६
२० - २४	१,५९२	६२१	९७१
२५ - २९	१,२७७	५०३	७७४
३० - ३४	९५६	३८८	५६८
३५ - ३९	१,०११	३८३	६२८
४० - ४४	१,०५०	४५५	५९५
४५ - ४९	९०८	४२४	४८४
५० - ५४	८६३	४१३	४५०
५५ - ५९	७०१	३४१	३६०
६० - ६४	७०५	३२७	३७८
६५ - ६९	४८९	२३७	२५२
७० - ७४	४६८	२१४	२५४
७५ +	५९६	२९४	३०२
जम्मा	२०,०५८	९,२२४	१०,७७४

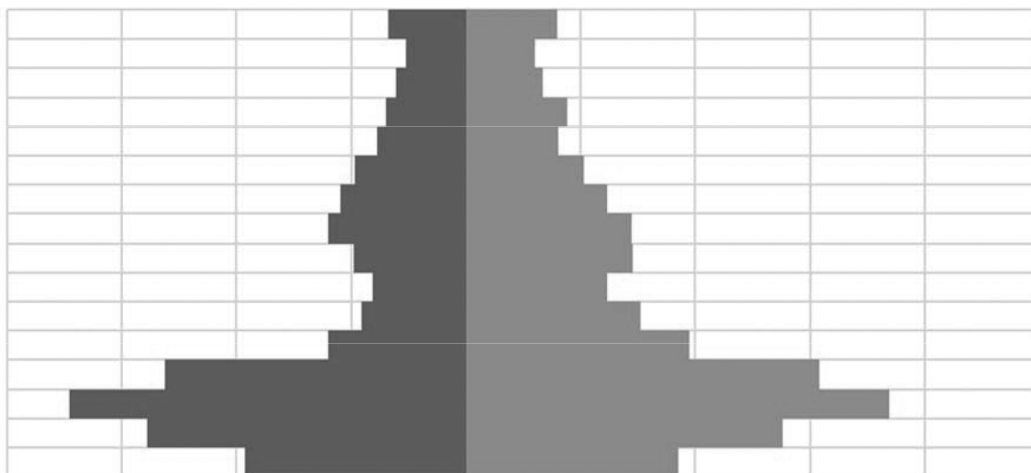
दोरम्बा गाउँपालिका



■ पुरुष ■ महिला

उमेर समुह	जम्मा	पुरुष	महिला
०० - ०४	१,७५३	९०२	८५१
१० - १४	२,७३५	१,३७७	१,३५८
१४ - १९	३,६४०	१,७९७	१,८४३
१५ - १९	२,७७८	१,१७९	१,५९९
२० - २४	१,५३३	५७८	९५५
२५ - २९	१,२१६	४६६	७५०
३० - ३४	१,०८९	४३६	६५३
३५ - ३९	१,१०८	४३७	६७१
४० - ४४	१,२१३	५१५	६९८
४५ - ४९	१,११०	५०५	६०५
५० - ५४	१,१२३	५१५	६०८
५५ - ५९	८११	४१३	३९८
६० - ६४	७८८	३४५	४४३
६५ - ६९	६५५	३२५	३३०
७० - ७४	५६०	२३३	३२७
७५ +	६२६	२७९	३४७
जम्मा	२२,७३८	१०,३०२	१२,४३६

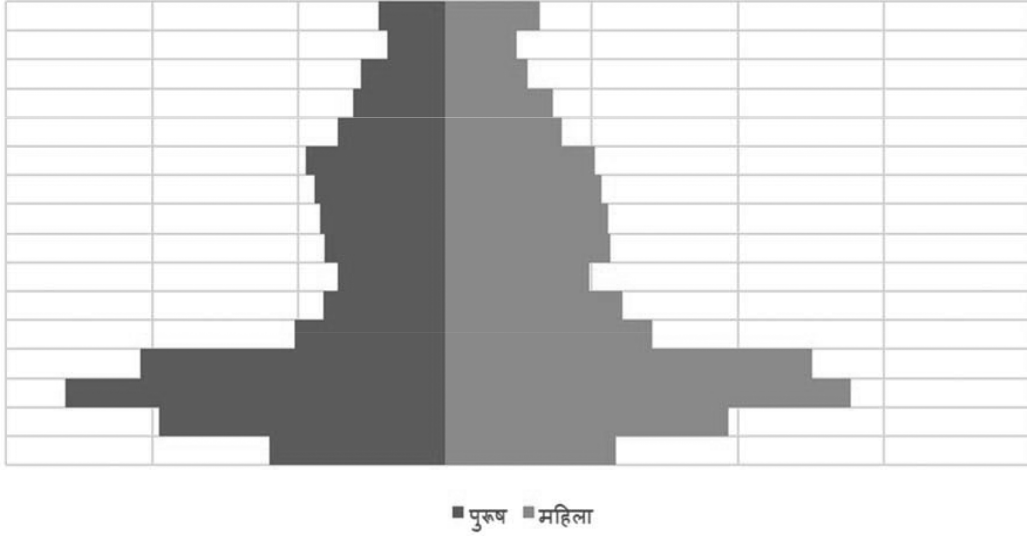
लिखु गाउँपालिका



■ पुरुष ■ महिला

उमेर समुह	जम्मा	पुरुष	महिला
०० - ०४	१,८८६	९६१	९२५
१० - १४	२,७७०	१,३८९	१,३८१
१४ - १९	३,५७१	१,७२७	१,८४४
१५ - १९	२,८५१	१,३१२	१,५३९
२० - २४	१,५७३	६०१	९७२
२५ - २९	१,२१८	४५७	७६१
३० - ३४	१,०२०	४०६	६१४
३५ - ३९	१,२१८	४८९	७२९
४० - ४४	१,३२२	६००	७२२
४५ - ४९	१,१६६	५४८	६१८
५० - ५४	९९७	४८५	५१२
५५ - ५९	७८७	३८५	४०२
६० - ६४	७९३	३५०	४४३
६५ - ६९	६३७	३०४	३३३
७० - ७४	५६३	२६१	३०२
७५ +	७३७	३४०	३९७
जम्मा	२३,१०९	१०,६१५	१२,४९४

सुनापति गाउँपालिका



उमेर समुह	जम्मा	पुरुष	महिला
०० - ०४	१,१८२	५९८	५८४
१० - १४	१,९४२	९७५	९६७
१४ - १९	२,६८०	१,२९५	१,३८५
१५ - १९	२,२९५	१,०४०	१,२५५
२० - २४	१,२२१	५१२	७०९
२५ - २९	१,०२०	४१५	६०५
३० - ३४	८५६	३६४	४९२
३५ - ३९	९७५	४१०	५६५
४० - ४४	९८५	४२७	५५८
४५ - ४९	९७९	४४५	५३४
५० - ५४	९८७	४७५	५१२
५५ - ५९	७६४	३६७	३९७
६० - ६४	६८१	३१३	३६८
६५ - ६९	५६८	२८६	२८२
७० - ७४	४४२	१९८	२४४
७५ +	५५१	२२८	३२३
जम्मा	१८,१२८	८,३४८	९,७८०

उमेर समुहगत जनसंख्या

उमरे समुह	प्रदेशसभा निर्वाचन क्षेत्र नं. १			प्रदेशसभा निर्वाचन क्षेत्र नं. २		
	पुरुष	महिला	जम्मा	पुरुष	महिला	जम्मा
०-४	४,२१३	४,१०५	८,३१८	३,८१२	३,८९३	७,७०५
५-९	५,७२१	५,६०९	११,३३०	५,८९४	५,८२७	११,७२१
१०-१४	७,०५०	७,४६०	१४,५१०	७,७१३	८,०२०	१५,७३३
१५-१९	५,६१५	६,७३५	१२,३५०	५,७१२	७,२१६	१२,९२८
२०-२४	२,९७४	४,४२२	७,३९६	३,००४	४,५९०	७,५९४
२५-२९	२,३७९	३,४२६	५,८०५	२,३८२	३,५७३	५,९५५
३०-३४	१,९६६	२,७११	४,६७७	२,१४९	३,०००	५,१४९
३५-३९	२,०५७	२,९७७	५,०३४	२,३२१	३,१५५	५,४७६
४०-४४	२,२९१	२,९२०	५,२११	२,५१६	३,०९६	५,६१२
४५-४९	२,१२३	२,५००	४,६२३	२,३९८	२,७९१	५,१८९
५०-५४	२,१३६	२,२४६	४,३८२	२,४२७	२,५९८	५,०२५
५५-५९	१,७५६	१,७७४	३,५३०	१,८८२	१,९३०	३,८१२
६०-६४	१,६१०	१,९१८	३,५२८	१,६८९	१,९८५	३,६७४
६५-६९	१,२६२	१,३९३	२,६५५	१,४००	१,४८१	२,८८१
७०-७४	१,०८३	१,२५६	२,३३९	१,०५२	१,३२०	२,३७२
७५ वर्ष भन्दा माथि	१,४८९	१,६०६	३,०९५	१,३१०	१,७२७	३,०३७
जम्मा	४५,७२५	५३,०५८	९८,७८३	४७,६६१	५६,२०२	१०३,८६३

२.४ जातिगत जनसंख्या, ३ नं. प्रदेश

जनजाति	जम्मा	पुरुष	महिला
सबै जात जाति	५,५२९,४५२	२,७४७,६३३	२,७८१,८१९
क्षेत्री	९५५,५६३	४७५,०२२	४८०,५४१
पहाडे ब्राम्हण	१,०१०,९०६	५०७,८०५	५०३,१०१
मगर	२७०,६२०	१३१,६८३	१३८,९३७
थारु	९१,६५४	४७,५६४	४४,०९०
तामाङ	१,१२९,३२३	५४८,९४४	५८०,३७९
नेवार	९३५,३०२	४५९,२३७	४७६,०६५
मुशलमान	३६,७९४	२४,४७५	१२,३१९
कामी	१३८,३६८	६६,५१२	७१,८५६
यादव	१०,९२४	७,९६७	२,९५७
राइ	८४,६०९	४०,९६२	४३,६४७
गुरुङ	१२४,१४०	५८,९५३	६५,१८७
दमाइ	७४,७६९	३५,८२१	३८,९४८
लिम्बु	१७,५४५	८,७१९	८,८२६
ठकुरी	३८,१७२	१९,४८०	१८,६९२
सार्की	७२,७८४	३४,४६९	३८,३१५
तेली	११,३४४	७,७३०	३,६१४
चमार हरिजन	१,५३३	१,१२६	४०७
कोइरी कुशवाहा	४,४१०	३,०३९	१,३७१
कुर्मी	१,७५९	१,३६६	३९३
सनयासी दशनामी	४६,०२०	२२,२३४	२३,७८६
धानुक	२,७३४	१,९३७	७९७
मुसहर	२,५१०	१,३१७	१,१९३
दुसाध पासवान पासी	९८२	६८०	३०२
शोर्पा	४६,०८१	२२,६६२	२३,४१९
सोनार	१,३४७	६९४	६५३

जनजाति	जम्मा	पुरुष	महिला
केवट	३२१	२१०	१११
तराइ ब्राम्हण	४,७२३	२,७४८	१,९७५
काठवनिया	८,९६१	५,३६५	३,५९६
घर्ती भुजेल	३३,५१५	१६,४१५	१७,१००
मल्लाह	१,०८६	७४४	३४२
कलवार	८,८२०	५,५५८	३,२६२
कुमाल	१८,३२३	९,०२६	९,२९७
हजाम ठाकुर	५,८६७	३,९८६	१,८८१
कानु	२,६७५	१,७६२	९१३
राजवंशी	१,११०	६२७	४८३
सुनुवार	२५,२५७	१२,१९६	१३,०६१
सुधी	२,८३२	१,६२९	१,२०३
लोहार	१,४८३	१,०७९	४०४
टाट्मा	४६४	३३२	१३२
खतवे	१७५	१४७	२८
धोवी	९१३	५७२	३४१
माझी	३६,६९०	१७,८६०	१८,८३०
नुनिया	४०५	२९९	१०६
कुम्हार	५१२	३७५	१३७
दनुवार	३३,७५७	१५,९५९	१७,७९८
चेपाड प्रजा	६३,३१६	३२,१०३	३१,२१३
हलुवाइ	३,३३७	२,०८९	१,२४८
राजपुत	२,५११	१,५७१	९४०
कायस्थ	३,२४०	१,८२०	१,४२०
बाधी	५५९	४२४	१३५

जनजाति	जम्मा	पुरुष	महिला
मारवाडी	१४,८००	७,८७८	६,९२२
सतार सन्थाल	१८३	११२	७१
भाँगढ धागर	१७१	११३	५८
बाँतर सरदार	२२४	१६१	६३
बराइ	७९५	५६२	२३३
कहर	१२७	६७	६०
लोध	९०	४२	४८
राजभार	२३	१३	१०
थामी	२५,६८६	१२,४८३	१३,२०३
धिमाल	९६३	४७३	४९०
भोटे	२,८२४	१,२६३	१,५६१
वीन	१५७	११५	४२
गडेरी	७८	४७	३१
नुराड	१५	५	१०
याख्वा	४३२	२०४	२२८
दराइ	९,०१२	४,२६२	४,७५०
ताजपुरिया	१७४	९१	८३
थकाली	३,५८८	१,७१३	१,८७५
पहारी	१२,४९४	६,०९१	६,४०३
माली	३९४	२३३	१६१
बंगाली	३,८४३	२,८७१	९७२
छन्त्याल	८३७	४०३	४३४
डोम	७६	४२	३४
कमर	४८०	२५२	२२८
बोटे	३,१४७	१,५५२	१,५९५
बरामु	७९२	३९१	४०१

जनजाति	जम्मा	पुरुष	महिला
गाइने	८५४	४३५	४१९
जिरेल	५,३७१	२,५६४	२,८०७
दुरा	८३३	३९१	४४२
वाधी	४,६०६	२,३३०	२,२७६
मेचे	२८	१६	१२
लेप्चा	१००	४७	५३
हलखोर	१९	१२	७
शिख	७४७	४४३	३०४
राजी	२०	१२	८
ब्यासी	३५	२३	१२
हायु	२,५४४	१,२२१	१,३२३
कोचे	६०	३४	२६
धुनिया	२२	९	१३
मुण्डा	७०	२१	४९
याल्मो	८,३२३	४,०६१	४,२६२
ल्होमी	१४०	७३	६७
कलार	१६	९	७
नटुवा	१६	११	५
कुलुड	२५१	१४६	१०५
घले	१३,९९५	६,३९१	७,६०४
खवास	१३०	६७	६३
राजधोब	६५	४१	२४
नछिरिड	४१	२१	२०
यम्फु	२९	१६	१३
चाम्लीड	५१६	२४२	२७४
आठपहरिया	१४	८	६

जनजाति	जम्मा	पुरुष	महिला
वान्तवा	२४१	१३०	१११
डोल्पो	४६	४६	०
अमत	१५	९	६
थुलुङ	२४३	१२१	१२२
बहिङ	४६	२९	१७
ल्होपा	४३	४३	०
देव	२००	११३	८७
साम्पाङ	५९	३१	२८
खालिङ	८६	४०	४६
तोप्केगोला	३०	१४	१६
लोहारुङ	१८	९	९
अन्य	१०,९१९	६,५२८	४,३९१
अन्य दलित	१४,१००	७,५२१	६,५७९
अन्य जनजाति	१९५	१०१	९४
अन्य तराइ	७,८११	५,१८७	२,६२४
नखुलेको	१,३००	६९०	६१०
विदेशी	२,८०५	१,६४४	१,१६१

२.५ जातजाति जनसंख्या, रामेछाप

जातजाति	जम्मा	पुरुष	महिला
सबै जात जाति	२०२,६४६	९३,३८६	१०९,२६०
क्षेत्री	५४,४६१	२४,९२५	२९,५३६
पहाडे ब्राम्हण	९,८२०	४,६८५	५,१३५
मगर	२२,५४४	९,९६२	१२,५८२
थारु	१२०	१०८	१२
तामाङ	३८,८४२	१७,६०८	२१,२३४
नेवार	२९,३७७	१३,६०१	१५,७७६

जातजाति	जम्मा	पुरुष	महिला
मुशलमान	१७	११	६
कामी	६,५३३	३,०६३	३,४७०
यादव	९६	७५	२१
राइ	१११	५९	५२
गुरुड	२७३	१४२	१३१
दमाइ	४,५७५	२,१४०	२,४३५
ठकुरी	२७	२०	७
सार्की	६,२१४	२,९४५	३,२६९
तेली	५२	३५	१७
सनयासी दशनामी	१,६३६	७३३	९०३
शेर्पा	३,९७९	१,८४७	२,१३२
सोनार	१२	९	३
तराइ ब्राम्हण	२३	१२	११
कथवानीय	१९	१४	५
घर्ती भुजेल	३,३००	१,५६२	१,७३८
कुमाल	१२	५	७
हजाम ठाकुर	३६	२२	१४
सुनुवार	८,४१०	३,९५४	४,४५६
सुधी	१२	६	६
धोवी	३८	१७	२१
माभी	६,०४०	२,८७८	३,१६२
हलुवाइ	१५	१०	५
राजपुत	११	६	५
थामी	२,०५४	९६९	१,०८५
पहारी	७२२	३२९	३९३
जिरेल	१५	७	८
बाधी	३०२	१३५	१६७
हायु	७८५	३७४	४११
याल्मो	१,०८८	४९७	५९१

जातजाति	जम्मा	पुरुष	महिला
खवास	११	३	८
अन्य	६३८	४००	२३८
अन्य दलित	३१४	१५९	१५५
अन्य तराइ	९३	४५	४८
नखुलेको	१९	१४	५

दोरम्बा गाउँपालिका

जातजाति	जम्मा	पुरुष	महिला
सबै जात जाति	२२,७३८	१०,३०२	१२,४३६
क्षेत्री	१,१७२	५४१	६३१
पहाडे ब्राम्हण	१,५६५	७१०	८५५
मगर	५,६५७	२,४५१	३,२०६
तामाङ	६,७३६	३,०६९	३,६६७
नेवार	३,३९३	१,५५४	१,८३९
कामी	९८०	४४२	५३८
दमाइ	२९८	१३७	१६१
सार्की	५४७	२६९	२७८
शेर्पा	१५१	६९	८२
थामी	१,७८४	८४०	९४४
पहारी	३३३	१६४	१६९
बाधी	४०	१७	२३
अन्य	८२	३९	४३

गोकुलगङ्गा गाउँपालिका

जातजाति	जम्मा	पुरुष	महिला
सबै जात जाति	२०,०५८	९,२८४	१०,७७४
क्षेत्री	८,५५५	३,९७७	४,५७८
पहाडे ब्राम्हण	७८१	३४८	४३३
मगर	२८८	१४०	१४८

जातजाति	जम्मा	पुरुष	महिला
तामाङ	२,८६१	१,३४१	१,५२०
नेवार	६६२	३००	३६२
कामी	५२९	२५३	२७६
यादव	१३	७	६
राइ	२०	९	११
गुरुङ	१६८	८२	८६
दमाइ	३७०	१७३	१९७
सार्की	६८२	२८५	३९७
सनयासी दशनामी	३२	१६	१६
शेर्पा	१,६२३	७३३	८९०
घर्ती भुजेल	७६३	३६१	४०२
सुनुवार	२,१५१	१,००५	१,१४६
याल्मो	४९०	२२०	२७०
अन्य	५९	२८	३१
अन्य दलित	११	६	५

खाँडादेवी गाउँपालिका

जातजाति	जम्मा	पुरुष	महिला
सबै जात जाति	२५,७६१	११,७६२	१३,९९९
क्षेत्री	६,७१७	२,९७३	३,७४४
पहाडे ब्राम्हण	५८६	२९३	२९३
मगर	१,८६३	८११	१,०५२
तामाङ	६,७११	३,०५३	३,६५८
नेवार	५,८३५	२,६८०	३,१५५
कामी	७५२	३५४	३९८
राइ	११	६	५
दमाइ	६८२	३१४	३६८
सार्की	३०३	१६०	१४३
सनयासी दशनामी	१३६	७९	५७

जातजाति	जम्मा	पुरुष	महिला
घर्ती भुजेल	९५	४६	४९
सुनुवार	४०	१८	२२
धोवी	३८	१७	२१
माभी	१,६२३	७७९	८४४
थामी	२१७	१०६	१११
पहारी	५९	२१	३८
बाधी	२३	११	१२
अन्य	५०	३४	१६
अन्य तराइ	२०	७	१३

लिखु गाउँपालिका

जातजाति	जम्मा	पुरुष	महिला
सबै जात जाति	२३,१०९	१०,६१५	१२,४९४
क्षेत्री	७,३४२	३,३७५	३,९६७
पहाडे ब्राम्हण	१,२६२	५९३	६६९
मगर	२,३८५	१,०६०	१,३२५
थारु	३५	३३	२
तामाङ	५,४४७	२,४६२	२,९८५
नेवार	२,३२३	१,०५१	१,२७२
कामी	७४६	३६५	३८१
गुरुङ	७०	२९	४१
दमाइ	४५९	२०९	२५०
सार्की	६२६	३०३	३२३
सनयासी दशनामी	१०२	४१	६१
शेर्पा	१९	७	१२
घर्ती भुजेल	३८२	१८६	१९६
सुनुवार	१,४९८	७०४	७९४
माभी	७९	३७	४२
बाधी	६५	३१	३४

जातजाति	जम्मा	पुरुष	महिला
याल्मो	२१०	१०२	१०८
अन्य	४८	२१	२७
अन्य तराइ	११	६	५

मन्थली नगरपालिका

जातजाति	जम्मा	पुरुष	महिला
सबै जात जाति	४५,४१६	२०,७५०	२४,६६६
क्षेत्री	१५,३७०	६,८४३	८,५२७
पहाडे ब्राम्हण	२,६४५	१,३०५	१,३४०
मगर	४,११७	१,८७८	२,२३९
थारु	३८	२८	१०
तामाङ	४,६२४	२,००३	२,६२१
नेवार	५,८६४	२,६६२	३,२०२
मुशलमान	१७	११	६
कामी	१,१८१	५६९	६१२
यादव	४०	२५	१५
राइ	२१	९	१२
गुरुङ	१४	१०	४
दमाइ	१,२००	५८१	६१९
ठकुरी	१४	७	७
सार्की	२,९६२	१,३९३	१,५६९
तेली	४०	२७	१३
सनयासी दशनामी	१,२२३	५२५	६९८
शेर्पा	३२	२३	९
सोनार	१२	९	३
तराइ ब्राम्हण	२३	१२	११
Kathbaniyan	१९	१४	५
घर्ती भुजेल	१,३६५	६३३	७३२
कुमाल	१२	५	७

जातजाति	जम्मा	पुरुष	महिला
हजाम ठाकुर	२३	१९	४
सुनुवार	४९	२५	२४
माभी	३,४४१	१,६३२	१,८०९
हलुवाइ	१५	१०	५
राजपुत	११	६	५
पहारी	२७४	११९	१५५
बाधी	१०७	४९	५८
हायु	३१	१३	१८
याल्मो	३७१	१६९	२०२
अन्य	७०	३८	३२
अन्य दलित	१३९	७१	६८
अन्य तराइ	३३	१३	२०
नखुलेको	१९	१४	५

रामेछाप नगरपालिका

जातजाति	जम्मा	पुरुष	महिला
सवै जात जाति	२८,६१२	१२,८७९	१५,७३३
क्षेत्री	५,२२५	२,२९२	२,९३३
पहाडे ब्राम्हण	८०१	३८८	४१३
मगर	६,२७१	२,६७२	३,५९९
तामाङ	४,३३८	१,९०३	२,४३५
नेवार	६,७६१	३,१४७	३,६१४
कामी	९५३	४४०	५१३
दमाइ	५४८	२५०	२९८
सार्की	६४५	३००	३४५
तेली	१२	८	४
सनयासी दशनामी	१४३	७२	७१
घर्ती भुजेल	३६२	१७१	१९१
हजाम ठाकुर	१३	३	१०

जातजाति	जम्मा	पुरुष	महिला
सुनुवार	१,०४०	५२२	५१८
सुधी	१२	६	६
माभी	५०५	२३२	२७३
पहारी	१७	१०	७
बाधी	३३	१२	२१
हायु	७५४	३६१	३९३
अन्य	६६	३४	३२
अन्य दलित	९५	४५	५०
अन्य तराइ	१८	११	७

सुनापति गाउँपालिका

जातजाति	जम्मा	पुरुष	महिला
सबै जात जाति	१८,१२८	८,३४८	९,७८०
क्षेत्री	३,६३७	१,६२०	२,०१७
पहाडे ब्राम्हण	१,७०९	७८०	९२९
मगर	१,६५९	७६१	८९८
तामाङ	६,३१८	२,८७०	३,४४८
नेवार	३,१३०	१,४९७	१,६३३
कामी	४५०	२१२	२३८
दमाइ	३७५	१८५	१९०
सार्की	१८७	१०१	८६
घर्ती भुजेल	१२६	५८	६८
माभी	३५८	१७६	१८२
पहारी	३९	१५	२४
बाधी	१३	७	६
याल्मो	१७	६	११
अन्य	४१	२३	१८
अन्य दलित	६९	३७	३२

उमाकुण्ड गाउँपालिका

जातजाति	जम्मा	पुरुष	महिला
सवै जात जाति	१७,६०१	८,२४३	९,३५८
क्षेत्री	५,९८१	२,८४५	३,१३६
पहाडे ब्राम्हण	३८३	१८१	२०२
मगर	२१९	१०४	११५
तामाङ	१,६९३	७९४	८९९
नेवार	१,३२०	६२१	६९९
कामी	९२३	४०९	५१४
राइ	४०	१६	२४
दमाइ	६२४	२७४	३५०
सार्की	२४९	१२१	१२८
शेर्पा	२,१३६	९९८	१,१३८
घर्ती भुजेल	२०७	१०७	१००
सुनुवार	३,६३२	१,६८०	१,९५२
थामी	५३	२३	३०
जिरेल	१५	७	८
बाधी	२१	८	१३
खवास	११	३	८
अन्य	८३	४४	३९
अन्य तराइ	११	८	३

संस्थागत

जातजाति	जम्मा	पुरुष	महिला
सवै जात जाति	१,२२३	१,२०३	२०
क्षेत्री	४६२	४५९	३
पहाडे ब्राम्हण	८८	८७	१
मगर	८५	८५	०
थारु	४७	४७	०
तामाङ	११४	११३	१

जातजाति	जम्मा	पुरुष	महिला
नेवार	८९	८९	०
कामी	१९	१९	०
यादव	४३	४३	०
राइ	१९	१९	०
गुरुड	२१	२१	०
दमाइ	१९	१७	२
ठकुरी	१३	१३	०
सार्की	१३	१३	०
शेर्पा	१८	१७	१
माभी	३४	२२	१२
अन्य	१३९	१३९	०

२.६ जातिगत जनसंख्या विवरण

जातजाति	प्रदेशसभा निर्वाचन क्षेत्र नं. १			प्रदेशसभा निर्वाचन क्षेत्र नं. २		
	पुरुष	महिला	जम्मा	पुरुष	महिला	जम्मा
क्षेत्री	१४,४९६	१६,७५०	३१,२४६	१०,४२९	१२,७८६	२३,२१५
तामाङ	६,६६२	७,९६४	१४,६२६	१०,९४६	१३,२७०	२४,२१६
नेवार	५,६०३	६,४९२	१२,०९५	७,९९८	९,२८४	१७,२८२
मगर	४,४७५	५,६९८	१०,१७३	५,४८७	६,८८४	१२,३७१
बाहुन पहाडे	१,८३४	२,०४६	३,८८०	२,८५१	३,०८९	५,९४०
सुनुवार	३,९१७	४,४१०	८,३२७	४७	४६	९३
कामी	१,५४८	१,७५५	३,३०३	१,५१५	१,७१५	३,२३०
सार्की	१,४४६	१,६५८	३,१०४	१,४९९	१,६११	३,११०
माभी	२७३	३१६	५८९	२,६०५	२,८४८	५,४५३
दमाइ	१,१७२	१,३६८	२,५४०	९६८	१,०६७	२,०३५
शेर्पा	१,७५७	२,०४१	३,७९८	९१	९१	१८२
भुजेल	९४६	१,०११	१,९५७	६२६	७३१	१,३५७
थामी	२७	३६	६३	९५०	१,०५६	२,००६
सन्यासी	१८८	२१८	४०६	५४८	६९०	१,२३८
यल्मो	३३१	३७८	७०९	१७५	२१३	३८८
हायु	३६६	३९३	७५९	१३	१८	३१

जातजाति	प्रदेशसभा निर्वाचन क्षेत्र नं. १			प्रदेशसभा निर्वाचन क्षेत्र नं. २		
	पुरुष	महिला	जम्मा	पुरुष	महिला	जम्मा
पहारी	४६	४६	९२	२८४	३४७	६३१
अन्य दलित	५५	५७	११२	१०६	९८	२०४
बादी	५४	७३	१२७	८४	९९	१८३
गुरुङ	१३७	१३५	२७२	१५	८	२३
अन्य जातजाति	३९२	२१३	६०५	४२४	२५१	६७५
जम्मा	४५,७२५	५३,०५८	९८,७८३	४७,६६१	५६,२०२	१०३,८६३

२.७ मातृभाषाको आधारमा जनसंख्या, रामेछाप

मातृभाषा	जम्मा	पुरुष	महिला
सबै प्रकारका मातृभाषा	२०२,६४६	९३,३८६	१०९,२६०
नेपाली	१२०,४८४	५५,६८०	६४,८०४
मैथिली	५०३	३४७	१५६
भोजपुरी	१३२	१११	२१
थारु	८२	७९	३
तामाङ	३६,९०१	१६,७२७	२०,१७४
नेवार	१३,८८९	६,४२७	७,४६२
मगर	१०,४१३	४,४६८	५,९४५
गुरुङ	६८	३७	३१
शेर्पा	३,२९५	१,५२४	१,७७१
सुनुवार	७,४७८	३,४९६	३,९८२
माभी	४,२५२	२,०२१	२,२३१
थामी	२,०२४	९५४	१,०७०
जिरेल	१५	७	८
याल्मो	१,०६७	४९०	५७७
पहारी	३२३	१५९	१६४
हायु	३७९	१६८	२११
राइ	४०	१९	२१
डोटेली	५४	२७	२७
अन्य	२६४	१६८	९६
नखुलेको	९८३	४७७	५०६

दोरम्बा गाउँपालिका

मातृभाषा	जम्मा	पुरुष	महिला
सबै प्रकारका मातृभाषा	२२,७३८	१०,३०२	१२,४३६
नेपाली	११,७९३	५,२८४	६,५०९
मैथिली	३२	१९	१३
तामाङ	६,६८५	३,०४३	३,६४२
नेवार	७८८	३८४	४०४
मगर	१,१२३	४७३	६५०
शेर्पा	१५१	६९	८२
थामी	१,७७६	८३५	९४१
पहारी	३२३	१५९	१६४
अन्य	३२	१९	१३
नखुलेको	३५	१७	१८

गोकुलगङ्गा गाउँपालिका

मातृभाषा	जम्मा	पुरुष	महिला
सबै प्रकारका मातृभाषा	२०,०५८	९,२८४	१०,७७४
नेपाली	१३,९४९	६,४३९	७,५१०
मैथिली	२६	१४	१२
तामाङ	२,२०१	१,०५८	१,१४३
नेवार	२२३	९७	१२६
शेर्पा	१,१०७	४९२	६१५
सुनुवार	१,९८१	९२२	१,०५९
याल्मो	४९०	२२०	२७०
राइ	११	६	५
अन्य	२९	१६	१३
नखुलेको	४१	२०	२१

खाँडादेवी गाउँपालिका

मातृभाषा	जम्मा	पुरुष	महिला
सबै प्रकारका मातृभाषा	२५,७६१	११,७६२	१३,९९९
नेपाली	१३,३८२	६,०८८	७,२९४
मैथिली	३७	३०	७
तामाङ	६,४४३	२,९३८	३,५०५

मातृभाषा	जम्मा	पुरुष	महिला
नेवार	३,५६९	१,६२९	१,९४०
मगर	८४७	३५५	४९२
माभी	७७०	३६८	४०२
थामी	२११	१०३	१०८
अन्य	२७	१३	१४
नखुलेको	४७५	२३८	२३७

लिखु गाउँपालिका

मातृभाषा	जम्मा	पुरुष	महिला
सबै प्रकारका मातृभाषा	२३,१०९	१०,६१५	१२,४९४
नेपाली	१३,०८२	६,०६८	७,०१४
मैथिली	२५	१३	१२
भोजपुरी	११	५	६
थारु	३३	३२	१
तामाङ	५,३२९	२,४०४	२,९२५
नेवार	१,००५	४५६	५४९
मगर	१,६५२	७१३	९३९
गुरुङ	४३	१५	२८
शेर्पा	२०	७	१३
सुनुवार	१,४८२	६८९	७८४
माभी	६१	२९	३३
याल्मो	२१०	१०२	१०८
अन्य	१६	९	७
नखुलेको	१४०	६५	७५

मन्थली गाउँपालिका

मातृभाषा	जम्मा	पुरुष	महिला
सबै प्रकारका मातृभाषा	४५,४१६	२०,७५०	२४,६६६
नेपाली	३२,६२१	१४,९०३	१७,७१८
मैथिली	२१७	१५२	६५
भोजपुरी	२२	१४	८
थारु	१७	१५	२
तामाङ	४,३९७	१,९०८	२,४८९

मातृभाषा	जम्मा	पुरुष	महिला
नेवार	२,३९३	१,०७९	१,३१४
मगर	१,८१०	८०७	१,००३
गुरुङ	११	८	३
शेर्पा	२९	१८	११
सुनुवार	३०	१६	१४
माभी	३,२६०	१,५४१	१,७१९
याल्मो	३५६	१६३	१९३
हायु	१७	९	८
अन्य	४१	२६	१५
नखुलेको	१९५	९१	१०४

रामेछाप नगरपालिका

मातृभाषा	जम्मा	पुरुष	महिला
सबै प्रकारका मातृभाषा	२८,६१२	१२,८७९	१५,७३३
नेपाली	१५,४९०	७,११०	८,३८०
मैथिली	५८	३८	२०
भोजपुरी	१६	९	७
तामाङ	४,२३३	१,८५९	२,३७४
नेवार	३,१३२	१,४२४	१,७०८
मगर	४,७६८	२,००५	२,७६३
सुनुवार	४२३	२१४	२०९
माभी	२८	१४	१४
हायु	३६२	१५९	२०३
अन्य	२१	११	१०
नखुलेको	८१	३६	४५

सुनापति गाउँपालिका

मातृभाषा	जम्मा	पुरुष	महिला
सबै प्रकारका मातृभाषा	१८,१२८	८,३४८	९,७८०
नेपाली	९,५३७	४,३७२	५,१६५
मैथिली	१६	८	८
तामाङ	६,२७४	२,८४७	३,४२७
नेवार	२,०३८	९९४	१,०४४

मातृभाषा	जम्मा	पुरुष	महिला
मगर	६९	३०	३९
माभी	१००	४९	५१
याल्मो	११	५	६
डोटेली	५४	२७	२७
अन्य	२९	१६	१३

उमाकुण्ड गाउँपालिका

मातृभाषा	जम्मा	पुरुष	महिला
सवै प्रकारका मातृभाषा	१७,६०१	८,२४३	९,३५८
नेपाली	९,८३३	४,६२५	५,२०८
मैथिली	५३	३४	१९
तामाङ	१,२५७	५८९	६६८
नेवार	६९७	३२०	३७७
मगर	१०६	४७	५९
शेर्पा	१,९७०	९२१	१,०४९
सुनुवार	३,५६२	१,६४६	१,९१६
थामी	३७	१६	२१
जिरेल	१५	७	८
राइ	२९	१३	१६
अन्य	२६	१५	११
नखुलेको	१६	१०	६

संस्थागत

मातृभाषा	जम्मा	पुरुष	महिला
सवै प्रकारका मातृभाषा	१,२२३	१,२०३	२०
नेपाली	७९७	७९१	६
मैथिली	३९	३९	०
भोजपुरी	८३	८३	०
थारु	३२	३२	०
तामाङ	८२	८१	१
नेवार	४४	४४	०
मगर	३८	३८	०
गुरुङ	१४	१४	०

मातृभाषा	जम्मा	पुरुष	महिला
शेर्पा	१८	१७	१
माभी	३३	२१	१२
अन्य	४३	४३	०

२.८ निर्वाचन क्षेत्र अनुसार मातृभाषा

मातृभाषा	प्रदेशसभा निर्वाचन क्षेत्र नं. १			प्रदेशसभा निर्वाचन क्षेत्र नं. २		
	पुरुष	महिला	जम्मा	पुरुष	महिला	जम्मा
नेपाली	२८,४९७	३२,५१६	६१,०१३	२७,१८३	३२,२८८	५९,४७१
तामाङ	६,०२३	७,२०३	१३,२२६	१०,७०४	१२,९७१	२३,६७५
नेवारी	२,४२२	२,८८७	५,३०९	४,००५	४,५७५	८,५८०
मगर	२,८१९	३,८२६	६,६४५	१,६४९	२,१२०	३,७६९
सुनुवार	३,४८६	३,९६८	७,४५४	२३	१७	४०
माभी	४५	४७	९२	१,९७६	२,१८४	४,१६०
शेर्पा	१,४३७	१,६७८	३,११५	८७	९३	१८०
थामी	१९	२१	४०	९४१	१,०४९	१,९९०
यल्मो	३३१	३७८	७०९	१६८	१९९	३६७
नखुलेको	१४०	१५४	२९४	३४३	३५४	६९७
मैथिली	१२५	६४	१८९	२२२	९२	३१४
हायु	१६३	२०३	३६६	९	८	१७
पहारी				१५९	१६५	३२४
अन्य भाषा भाषी	२१८	११३	३३१	१९२	८७	२७९
जम्मा	४५,७२५	५३,०५८	९८,७८३	४७,६६१	५६,२०२	१०३,८६३

२.९ अपाङ्गताको आधारमा जनसंख्या

अपाङ्गता	मन्थली नगरपालिका			रामेछाप नगरपालिका		
	पुरुष	महिला	जम्मा	पुरुष	महिला	जम्मा
अपाङ्गता नभएको	२०,२३८	२४,२६६	४४,५०४	१२,५२२	१५,४१७	२७,९३९
शारीरिक अपाङ्गता	२४१	१५७	३९८	१७१	१४३	३१४
दृष्टिसम्बन्धी अपाङ्गता	६७	७१	१३८	५१	५५	१०६
सुनाइसम्बन्धी अपाङ्गता	६३	५८	१२१	४०	३६	७६
श्रवण दृष्टिविहिन	५	८	१३	१०	८	१८
स्वर बोलाइ सम्बन्धी अपाङ्गता	५३	४५	९८	४६	४६	९२

अपाङ्गता	मन्थली नगरपालिका			रामेछाप नगरपालिका		
	पुरुष	महिला	जम्मा	पुरुष	महिला	जम्मा
मानसिक अपाङ्गता	१८	१४	३२	१४	१०	२४
बौद्धिक अपाङ्गता	११	१०	२१	९	७	१६
बहु अपाङ्गता	५४	३७	९१	१६	११	२७
जम्मा	२०,७५०	२४,६६६	४५,४१६	१२,८७९	१५,७३३	२८,६१२

२.१० स्थानीय तहगत अपाङ्गता सम्बन्धि विवरण

अपाङ्गता सम्बन्धी विवरण

अपाङ्गता	उमाकुण्ड गाउँपालिका			खांडादेवी गाउँपालिका		
	पुरुष	महिला	जम्मा	पुरुष	महिला	जम्मा
अपाङ्गता नभएको	८,०२९	९,१८९	१७,२१८	११,४०२	१३,६९४	२५,०९६
शारीरिक अपाङ्गता	८६	५६	१४२	१४८	१०३	२५१
दृष्टिसम्बन्धी अपाङ्गता	३३	३३	६६	७०	८०	१५०
सुनाइसम्बन्धी अपाङ्गता	३८	३२	७०	३८	४४	८२
श्रवण दृष्टिविहिन	६	२	८	२	७	९
स्वर बोलाइ सम्बन्धी अपाङ्गता	३३	३०	६३	४१	२१	६२
मानसिक अपाङ्गता	७	६	१३	२२	११	३३
बौद्धिक अपाङ्गता	१	५	६	६	३	९
बहु अपाङ्गता	१०	५	१५	३३	३६	६९
जम्मा	८,२४३	९,३५८	१७,६०१	११,७६२	१३,९९९	२५,७६१

अपाङ्गता सम्बन्धी विवरण

अपाङ्गता	दोरम्बा गाउँपालिका			गोकुलगङ्गा गाउँपालिका		
	पुरुष	महिला	जम्मा	पुरुष	महिला	जम्मा
अपाङ्गता नभएको	१०,०३६	१२,१२०	२२,१५६	९,०६३	१०,५७८	१९,६४१
शारीरिक अपाङ्गता	८०	७३	१५३	११०	८०	१९०
दृष्टिसम्बन्धी अपाङ्गता	६८	९१	१५९	४३	४३	८६
सुनाइसम्बन्धी अपाङ्गता	३६	५६	९२	२३	२६	४९
श्रवण दृष्टिविहिन	१४	२१	३५	२	२	४
स्वर बोलाइ सम्बन्धी अपाङ्गता	२७	३४	६१	१९	१६	३५
मानसिक अपाङ्गता	८	८	१६	१२	१४	२६
बौद्धिक अपाङ्गता	५	६	११	१	३	४
बहु अपाङ्गता	२८	२७	५५	११	१२	२३

अपाङ्गता	दोरम्बा गाउँपालिका			गोकुलगङ्गा गाउँपालिका		
	पुरुष	महिला	जम्मा	पुरुष	महिला	जम्मा
जम्मा	१०,३०२	१२,४३६	२२,७३८	९,२८४	१०,७७४	२०,०५८

अपाङ्गता सम्बन्धी विवरण

अपाङ्गता	लिखु गाउँपालिका			सुनापति गाउँपालिका		
	पुरुष	महिला	जम्मा	पुरुष	महिला	जम्मा
अपाङ्गता नभएको	१०,३९८	१२,३१८	२२,७१६	८,१४२	९,५९५	१७,७३७
शारीरिक अपाङ्गता	९०	७३	१६३	६५	४२	१०७
दृष्टिसम्बन्धी अपाङ्गता	३१	३२	६३	२३	४८	७१
सुनाइसम्बन्धी अपाङ्गता	३४	२४	५८	५९	५४	११३
श्रवण दृष्टिविहिन	३	२	५	३	०	३
स्वर बोलाइ सम्बन्धी अपाङ्गता	२७	२०	४७	३४	१८	५२
मानसिक अपाङ्गता	९	१०	१९	८	६	१४
बौद्धिक अपाङ्गता	४	१	५	३	६	९
बहु अपाङ्गता	१९	१४	३३	११	११	२२
जम्मा	१०,६१५	१२,४९४	२३,१०९	८,३४८	९,७८०	१८,१२८

अपाङ्गता सम्बन्धी विवरण

अपाङ्गता	प्रदेशसभा निर्वाचन क्षेत्र नं. १			प्रदेशसभा निर्वाचन क्षेत्र नं. २		
	पुरुष	महिला	जम्मा	पुरुष	महिला	जम्मा
अपाङ्गता नभएको	४४,६४४	५२,१४३	९६,७८७	४६,३८७	५५,०५४	१०१,४४१
शारीरिक अपाङ्गता	४९६	३७४	८७०	४९६	३५३	८४९
दृष्टिसम्बन्धी अपाङ्गता	१६६	१६६	३३२	२२१	२८७	५०८
सुनाइसम्बन्धी अपाङ्गता	१३९	१२८	२६७	१९२	२०२	३९४
श्रवण दृष्टिविहिन	२२	१६	३८	२३	३४	५७
स्वर बोलाइ सम्बन्धी अपाङ्गता	१३३	११९	२५२	१४७	१११	२५८
मानसिक अपाङ्गता	४४	४३	८७	५४	३६	९०
बौद्धिक अपाङ्गता	१६	१९	३५	२४	२२	४६

अपाङ्गता	प्रदेशसभा निर्वाचन क्षेत्र नं. १			प्रदेशसभा निर्वाचन क्षेत्र नं. २		
	पुरुष	महिला	जम्मा	पुरुष	महिला	जम्मा
बहु अपाङ्गता	६५	५०	११५	११७	१०३	२२०
जम्मा	४५,७२५	५३,०५८	९८,७८३	४७,६६१	५६,२०२	१०३,८६३

अपाङ्गता सम्बन्धी विवरण

अपाङ्गता	३ नं. प्रदेश			रामेछाप जिल्ला		
	पुरुष	महिला	जम्मा	पुरुष	महिला	जम्मा
अपाङ्गता नभएको	२,६९९,०७७	२,७४०,४२९	५,४३९,५०६	९१,०३१	१०७,१९७	१९८,२२८
शारीरिक अपाङ्गता	१८,३४६	१३,३६३	३१,७०९	९९२	७२७	१,७१९
दृष्टिसम्बन्धी अपाङ्गता	८,५१४	८,७०९	१७,२२३	३८७	४५३	८४०
सुनाइसम्बन्धी अपाङ्गता	६,८७९	६,६१६	१३,४९५	३३१	३३०	६६१
श्रवण दृष्टिविहिन	८८४	९३५	१,८१९	४५	५०	९५
स्वर बोलाइ सम्बन्धी अपाङ्गता	५,९८२	४,७५२	१०,७३४	२८०	२३०	५१०
मानसिक अपाङ्गता	२,८५१	२,६४९	५,५००	९८	७९	१७७
बौद्धिक अपाङ्गता	१,६६३	१,३४७	३,०१०	४०	४१	८१
बहु अपाङ्गता	३,४३७	३,०१९	६,४५६	१८२	१५३	३३५
जम्मा	२,७४७,६३३	२,७८१,८१९	५,५२९,४५२	९३,३८६	१०९,२६०	२०२,६४६

खण्ड : ३
पारिवारिक विवरण

३.१ घरको स्वामित्व

स्थानीय सरकार तह	जम्मा	घरको स्वामित्व			अन्य
		आफ्नै	भाडाको	संस्थागत	
मन्थली नगरपालिका	१०,०९९	९,०१८	१,००४	३७	४०
रामेछाप नगरपालिका	६,१२६	५,८६०	२२१	२५	२०
उमाकुण्ड गाउँपालिका	३,८६९	३,६१६	१४२	५	१०६
खाँडादेवी गाउँपालिका	५,३७२	५,२७७	७४	७	१४
गोकुलगङ्गा गाउँपालिका	४,४४६	४,२६३	१३५	९	३९
दोरम्बा गाउँपालिका	४,९९३	४,९१६	३८	११	२८
लिखु गाउँपालिका	४,९२८	४,७८०	१२२	३	२३
सुनापति गाउँपालिका	४,०५०	४,००५	३७	१	७
रामेछाप जिल्ला	४३,८८३	४१,७३५	१,७७३	९८	२७७
३ नं. प्रदेश	१,२६९,१४४	८६०,६०३	३७८,४०४	१०,८३०	१९,३०७

३.२ घरको बनावट जग

स्थानीय सरकार तह	जम्मा	ढुङ्गा माटोको जोडाइ	सिमेन्ट जोको जोडाइ	ढलान पिलर	काठको खम्बा	अन्य	नखुलेको
मन्थली न.पा.	१०,०९९	९,३८२	३०६	२५०	४०	६	११५
रामेछाप न.पा.	६,१२६	५,९८९	४५	२१	३२	३	३६
उमाकुण्ड गा.पा.	३,८६९	३,७६२	१७	०	५८	४	२८
खाँडादेवी गा.पा.	५,३७२	५,२२७	१४	०	१३	२	११६
गोकुलगङ्गा गा.पा.	४,४४६	४,२९३	१९	३	८०	८	४३
दोरम्बा गा.पा.	४,९९३	४,८९४	९	०	३१	१	५८
लिखु गा.पा.	४,९२८	४,७६८	१९	१२	६२	५	६२
सुनापति गा.पा.	४,०५०	४,०१२	५	१	६	०	२६
रामेछाप जम्मा	४३,८८३	४२,३२७	४३४	२८७	३२२	२९	४८४
३ नं. प्रदेश	१,२६९,१४४	५८७,७१८	२९१,०१९	२६९,०३२	९७,२४३	३,९११	२०,२२१

३.३ घरको बनावट बाहिरी गारो

स्थानीय सरकार तह	जम्मा	ढुङ्गा माटोको जोडाइ	सिमेन्ट जोको जोडाइ	काठ	बाँस	काँचो इटा	अन्य	नखुलेको
मन्थली न.पा.	१०,०९९	९,०३९	८१९	३०	४०	३४	७	१३०
रामेछाप न.पा.	६,१२६	५,८०१	२३८	१७	२४	०	२	४४
उमाकुण्ड गा.पा.	३,८६९	३,७०८	४३	७२	११	१	५	२९
खाँडादेवी गा.पा.	५,३७२	५,१८२	४९	११	९	०	२	११९
गोकुलगङ्गा गा.पा.	४,४४६	४,२४२	५०	७८	२३	१	४	४८
दोरम्बा गा.पा.	४,९९३	४,८५५	४७	२२	८	०	०	६१
लिखु गा.पा.	४,९२८	४,६७९	११२	१९	४२	०	७	६९
सुनापति गा.पा.	४,०५०	३,९७७	३१	१३	१	०	१	२७
रामेछाप जम्मा	४३,८८३	४१,४८३	१,३८९	२६२	१५८	३६	२८	५२७
३ नं. प्रदेश	१,२६९,१४४	५५५,४२२	५९९,१६०	४३,७४३	३१,७९२	७,४०५	१०,६१४	२१,००८

३.४ घरको बनावट छानो

स्थानीय सरकार तह	जम्मा	खर पराल	जस्ता	टायल फिंगटी	ढलान	काठ	माटो	अन्य	नखुलेको
मन्थली न.पा.	१०,०९९	२,८२७	३,१५३	३,५००	४८५	७	०	७	१२०
रामेछाप न.पा.	६,१२६	२,४६९	१,२१५	२,३६४	३९	०	०	४	३५
उमाकुण्ड गा.पा.	३,८६९	१३९	३२५	२,८२८	८	५१०	०	२५	३४
खाँडादेवी गा.पा.	५,३७२	२,६९२	१,५१०	१,०२८	१	८	५	७	१२१
गोकुलगङ्गा गा.पा.	४,४४६	४७१	६३८	२,९२३	१४	३३१	१	१७	५१
दोरम्बा गा.पा.	४,९९३	७५२	२,२९०	१,४६८	५	४१०	०	७	६१
लिखु गा.पा.	४,९२८	८२८	३५२	३,६४६	२९	१	१	५	६६
सुनापति गा.पा.	४,०५०	१,५८७	१,१५९	१,२५४	४	२	१२	४	२८
रामेछाप जिल्ला	४३,८८३	११,७६५	१०,६४२	१९,०११	५८५	१,२६९	१९	७६	५१६
३ नं. प्रदेश	१,२६९,१४४	८९,८७४	४२७,६५९	१,८६,१८५	५२८,८०९	११,०४३	२६७	२,६२४	२२,६८३

३.५ घरपरिवारले प्रयोग गर्ने पिउनेको मुख्यश्रोत

स्थानीय सरकार तह	जम्मा घर परिवार	धारा	हाते पम्प कल	इनार ढाकिएको	इनार खुला	मूलधारा	खोला नदि	अन्य	नखुलेको
मन्थली न.पा.	१०,०९९	७,१६९	८	५२८	१,२७५	५७०	४४९	५	९५
रामेछाप न.पा.	६,१२६	४,५७८	५	२३३	६७३	३९५	१९५	२६	२१
उमाकुण्ड गा.पा.	३,८६९	३,५५५	२	३	४८	१५६	७९	२	२४
खाँडादेवी गा.पा.	५,३७२	३,४८४	३	१७६	५२७	७३३	३४३	०	१०६
गोकुलगङ्गा गा.पा.	४,४४६	३,७४२	४	३०	१११	४०९	१०८	४	३८
दोरम्बा गा.पा.	४,९९३	४,३०१	५	३४	३५७	२०७	३०	२	५७
लिखु गा.पा.	४,९२८	४,२३०	३	६५	३६४	१८६	२६	१	५३
सुनापति गा.पा.	४,०५०	३,८४३	३	१	७४	९०	१२	३	२४
रामेछाप जम्मा	४३,८८३	३४,९०२	३३	१,०७०	३,४२९	२,७४६	१,२४२	४३	४१८
३ नं. प्रदेश	१,२६९,१४४	८५२,२५३	११२,१५६	६७,२९१	५८,८८०	६९,२५२	९,२२६	९२,०५१	८,०३५

३.६ परिवारले खाना पकाउन प्रयोग गर्ने इन्धन

स्थानीय सरकार तह	जम्मा घर परिवार	काठ दाउरा	मट्टितेल	एलपी ग्यास	गोबर गुडैठा	बायो ग्यास	विद्युत	अन्य	नखुलेको
मन्थली न.पा.	१०,०९९	८,९०४	१३७	८५३	८	५३	५	३८	१०१
रामेछाप न.पा.	६,१२६	५,९८४	२७	७७	६	६	०	४	२२
उमाकुण्ड गा.पा.	३,८६९	३,८२०	६	१३	३	०	१	१	२५
खाँडादेवी गा.पा.	५,३७२	५,१७५	३५	३४	१२	९	१	०	१०६
गोकुलगङ्गा गा.पा.	४,४४६	४,३४४	२३	३७	०	२	१	१	३८
दोरम्बा गा.पा.	४,९९३	४,८८७	३०	९	८	१	०	०	५८
लिखु गा.पा.	४,९२८	४,७७१	२९	३३	६	११	१५	८	५५
सुनापति गा.पा.	४,०५०	३,९९६	१९	५	३	१	१	०	२५
रामेछाप जम्मा	४३,८८३	४१,८८१	३०६	१,०६१	४६	८३	२४	५२	४३०
३ नं. प्रदेश	१,२६९,१४४	५८५,६४९	२२,३२८	६२१,०४१	९८३	२५,८०१	१,४३३	३,५२६	८,३८३

३.७ परिवारले बत्तिबाल्न प्रयोग गर्ने इन्धन

स्थानीय सरकार तह	जम्मा घर परिवार	विद्युत	मट्टितेल	बायो ग्यास	सोलार	अन्य	नखुलेको
मन्थली न.पा.	१०,०९९	५,४१७	३,३३२	२७	१,१३१	९२	१००
रामेछाप न.पा.	६,१२६	३,०१५	१,६६५	२२	१,१५७	२४५	२२
उमाकुण्ड गा.पा.	३,८६९	२,३३९	८०७	१९	६१३	६६	२५
खाँडादेवी गा.पा.	५,३७२	१,०७९	१,५८६	५	२,३९२	२०३	१०७
गोकुलगङ्गा गा.पा.	४,४४६	३,३८६	९८५	९	२०	८	३८
दोरम्बा गा.पा.	४,९९३	२,०७५	१,५५३	१२	१,२०८	८७	५८
लिखु गा.पा.	४,९२८	७६३	२,३४३	१५	१,६८९	६५	५३
सुनापति गा.पा.	४,०५०	१,८९६	९१८	५	१,१७६	३०	२५
रामेछाप जम्मा	४३,८८३	१९,९७०	१३,१८९	११४	९,३८६	७९६	४२८
३ नं. प्रदेश	१,२६९,१४४	१,०८७,०५८	९५,०५६	३,४४८	५३,१०४	२२,०६३	८,४१५

३.८ घरपरिवारले प्रयोग गर्ने चर्पी

स्थानीय सरकार तह	जम्मा घरपरिवार	चर्पी भएका घर परिवार	सेफ्टी ट्याँकी सहितको चर्पी	साधारण चर्पी	चर्पी नभएका
मन्थली न.पा.	१०,०९९	२,८३९	४,००९	३,१५१	१००
रामेछाप न.पा.	६,१२६	२,१३७	२,२६६	१,७०१	२२
उमाकुण्ड गा.पा.	३,८६९	१,०६५	१,५७५	१,२०४	२५
खाँडादेवी गा.पा.	५,३७२	२,४१३	२,०८८	७६५	१०६
गोकुलगङ्गा गा.पा.	४,४४६	१,४७०	२,१५९	७८४	३३
दोरम्बा गा.पा.	४,९९३	२,९०१	१,१९६	८४०	५६
लिखु गा.पा.	४,९२८	१,४३६	२,४५४	९८३	५५
सुनापति गा.पा.	४,०५०	१,७८६	१,५०२	७३८	२४
रामेछाप जम्मा	४३,८८३	१६,०४७	१७,२४९	१०,१६६	४२१
३ नं. प्रदेश	१,२६९,१४४	२१८,३०१	८५०,२०७	१९२,२२७	८,४०९

३.५ घरपरिवारमा उपलब्ध सेवाहरू (क)

स्थानीय तह	जम्मा परिवार	कृत्रिम सुविधा नभएका	कम्तीमा एउटा सुविधा भएका	रेडियो	टेलिभिजन	केवल टेलिभिजन	कम्प्युटर	इन्टरनेट
मन्थली न.पा.	१०,०९९	१,७१८	८,०१८	६,४६६	१,७४५	७८२	२६४	८९
रामेछाप न.पा.	६,१२६	१,२६१	४,७३०	४,३४१	९५८	२०३	३९	४
उमाकुण्ड गा.पा.	३,८६९	६३१	३,११५	२,८७९	५४६	३६	२८	४
खाँडादेवी गा.पा.	५,३७२	१,०५३	४,०७३	३,५६५	४६७	१३	८	०
गोकुलगङ्गा गा.पा.	४,४४६	५९७	३,५७९	२,९१८	८५२	२४४	३८	९
दोरम्बा गा.पा.	४,९९३	१,४४३	३,२६३	२,७०८	३८१	११	९	०
लिखु गा.पा.	४,९२८	९९०	३,८०५	३,४६२	१८३	४१	१६	१
सुनापति गा.पा.	४,०५०	७६१	३,१५३	२,७७६	४४१	१०	२५	४
रामेछाप जम्मा	४३,८८३	८,४५४	३३,७३६	२९,११५	५,५७३	१,३४०	४२७	१११
३ नं. प्रदेश	१,२६९,१४४	१०६,८५८	१,१४२,७९६	७४३,६२५	६८५,८५०	४९६,८४१	२४६,८२१	१२६,४६३

३.१० घरपरिवारमा उपलब्ध सेवाहरू (ख)

स्थानीय तह	जम्मा परिवार	टेलिफोन	मोबाइल	मोटरगाडी	मोटर साइकल	साइकल	अन्य यातायातका साधन	रेफ्रिजेरेटर	नखुलेको
मन्थली न.पा.	१०,०९९	४०१	५,९०९	९	१७०	३२	१४	१३६	३६३
रामेछाप न.पा.	६,१२६	२३५	२,६९३	३	५५	६	३	२८	१३५
उमाकुण्ड गा.पा.	३,८६९	१४८	१,९४६	१	३२	२	०	०	१२३
खाँडादेवी गा.पा.	५,३७२	६३	२,५७७	२	२४	२	१	१	२४६
गोकुलगङ्गा गा.पा.	४,४४६	३३	२,५७४	२	२५	५	४	९	२७०
दोरम्बा गा.पा.	४,९९३	३६	१,९४६	३०	५९	५	२	१	२८७
लिखु गा.पा.	४,९२८	१०४	२,४१९	१	२८	९	१	१९	१३३
सुनापति गा.पा.	४,०५०	६६	१,९४२	३	१७	४	३	०	१३६
रामेछाप जम्मा	४३,८८३	१,०८६	२२,००६	५१	४१०	६५	२८	१९४	१,६९३
३ नं. प्रदेश	१,२६९,१४४	२११,७५०	९६५,७९०	३८,५५८	२३०,२९०	१७२,४७३	३,९२७	२०३,९८४	१९,४९०

३.११ घर परिवारबाट अन्यत्रगई बसोबास गर्ने सदस्य

स्थानीय तह	जम्मा परिवार	परिवार सदस्य बाहिर भएका परिवार	अनुपस्थित जनसंख्या			नखुलेको
			जम्मा	पुरुष	महिला	
मन्थली न.पा.	१०,०९९	१,२९९	१,७१७	१,५१९	१९८	०
रामेछाप न.पा.	६,१२६	१,४५३	१,९४२	१,७८८	१५४	०
उमाकण्ड गा.पा.	३,८६९	१,०५१	१,४५७	१,१८६	२७१	०
खाँडादेवी गा.पा.	५,३७२	७२७	९४०	८५१	८९	०
गोकुलगङ्गा गा.पा.	४,४४६	१,२२३	१,७०४	१,४५०	२५४	०
दोरम्बा गा.पा.	४,९९३	९६६	१,१९७	१,०५९	१३८	०
लिखु गा.पा.	४,९२८	९२७	१,३८४	१,१४९	२३५	०
सुनापति गा.पा.	४,०५०	६९४	८५८	७४०	११८	०
रामेछाप जम्मा	४३,८८३	८,३४०	११,१९९	९,७४२	१,४५७	०
३ नं. प्रदेश	१,२६९,१४४	२३०,४७४	३१२,२००	२४८,१०९	६४,०८९	२

३.१२ परिवारमा घरको बनावट जग

प्रदेशसभा निर्वाचन	ढुङ्गा माटोको जोडाइ	सिमेन्ट को जोडाइ	ढलान पिलर	काठको खुम्बा	अन्य	नखुलेको	जम्मा
क्षेत्र नं. १	२०,६१४	१०२	३६	२३४	२१	१८०	२१,१८७
क्षेत्र नं. २	२१,७१३	३३२	२५१	८८	८	३०४	२२,६९६
जम्मा	४२,३२७	४३४	२८७	३२२	२९	४८४	४३,८८३

३.१३ परिवारमा घरको बनावट बाहिरी गारो

प्रदेशसभा निर्वाचन	ढुङ्गा माटोको जोडाइ	सिमेन्ट जोको जोडाइ	काठ	बाँस	काँचो इटा	अन्य / नखुलेको	जम्मा
क्षेत्र नं. १	२०,२१३	४५१	१९४	१०३	२	२२४	२१,१८७
क्षेत्र नं. २	२१,२७०	९३८	६८	५५	३४	३३१	२२,६९६
जम्मा	४१,४८३	१,३८९	२६२	१५८	३६	५५५	४३,८८३

३.१४ परिवारमा घरको बनावट छाना

प्रदेशसभा निर्वाचन	खर पराल	जस्ता	टायल फिंग्टी	ढलान	काठ	माटो तथा अन्या	जम्मा
क्षेत्र नं. १	४,६०३	३,१७२	१२,२२७	९४	८४२	२४९	२१,१८७
क्षेत्र नं. २	७,१६२	७,४७०	६,७८४	४९१	४२७	३६२	२२,६९६
जम्मा	११,७६५	१०,६४२	१९,०११	५८५	१,२६९	६११	४३,८८३

३.१५ परिवारमा पिउने पानीको श्रोत

प्रदेशसभा निर्वाचन	धारा पाइप	इनार ढाकिएको	इनार खुला	मुल धारा	नदी खोला	अन्य तथा नखुलेको	जम्मा
क्षेत्र नं. १	१७,६३१	३४७	१,२७८	१,३२५	४१३	१९३	२१,१८७
क्षेत्र नं. २	१७,२७१	७२३	२,१५१	१,४२१	८२९	३०१	२२,६९६
जम्मा	३४,९०२	१,०७०	३,४२९	२,७४६	१,२४२	४९४	४३,८८३

३.१६ खाना पकाउन प्रयोग हुने इन्धन

प्रदेशसभा निर्वाचन	काठ दाउरा	मटीतेल	एल पी ग्यास	गोबर ग्यास	विजुली	अन्य तथा नखुलेको	जम्मा
क्षेत्र नं. १	२०,७१०	१००	१६१	२१	१७	१७८	२१,१८७
क्षेत्र नं. २	२१,१७१	२०६	९००	६२	७	३५०	२२,६९६
जम्मा	४१,८८१	३०६	१,०६१	८३	२४	५२८	४३,८८३

३.१७ परिवारमा बत्ती बाल्न प्रयोग हुने इन्धन

प्रदेशसभा निर्वाचन	विजुली	मटीतेल	गोबर ग्यास	सोलार	अन्य	नखुलेको	जम्मा
क्षेत्र नं. १	१०,४२७	६,४३२	७१	३,७२६	३८५	१४६	२१,१८७
क्षेत्र नं. २	९,५४३	६,७५७	४३	५,६६०	४११	२८२	२२,६९६
जम्मा	१९,९७०	१३,१८९	११४	९,३८६	७९६	४२८	४३,८८३

३.१८ परिवारले प्रयोग गर्ने चर्पी

प्रदेशसभा निर्वाचन	सेफ्टी टयांक नभएको चर्पी	सेफ्टी टयांक सहितको चर्पी	साधारण	अन्य	नखुलेको	जम्मा
क्षेत्र नं. १	२६३	८,६६७	५,४४४	६,६६९	१४४	२१,१८७
क्षेत्र नं. २	४५६	७,८६३	४,७२२	९,३७८	२७७	२२,६९६
जम्मा	७१९	१६,५३०	१०,१६६	१६,०४७	४२१	४३,८८३

३.१९ परिवारमा उपलब्ध साधन

साधन	प्रदेशसभा निर्वाचन क्षेत्र नं. १		प्रदेशसभा निर्वाचन क्षेत्र नं. २	
	संख्या	प्रतिशत	संख्या	प्रतिशत
रेडियो	१४९२१	७०.४%	१४१९४	६२.५%
टेलिभिजन	२८७८	१३.६%	२६९५	११.९%

साधन	प्रदेशसभा निर्वाचन क्षेत्र नं. १		प्रदेशसभा निर्वाचन क्षेत्र नं. २	
	संख्या	प्रतिशत	संख्या	प्रतिशत
केवल टेलिभिजन	५२८	२.५%	८१२	३.६%
कम्प्युटर	१२२	०.६%	३०५	१.३%
इन्टरनेट	१८	०.१%	९३	०.४%
टेलिफोन	५३०	२.५%	५५६	२.४%
मोबाइल फोन	१०५१०	४९.६%	११४९६	५०.७%
मोटरगाडी	९	०.०%	४२	०.२%
मोटरसाइकल	१५०	०.७%	२६०	१.१%
साइकल	२५	०.१%	४०	०.२%
अन्य साधन	९	०.०%	१९	०.१%
फिज	५६	०.३%	१३८	०.६%
कुनै साधन नभएका	३७९८	१७.९%	४६५६	२०.५%
कस्तीमा एउटा साधन भएका	१७३८९	८२.१%	१८०४०	७९.५%
जम्मा	२१,१८७		२२६९६	

३.२० परिवारमा महिलाको नाममा भएको स्थायी सम्पत्ती (घर तथा जग्गा)

प्रदेशसभा निर्वाचन	जग्गा	घर	नभएका	नखुलेको	जम्मा
क्षेत्र नं. १	४,१०८	१,७११	१७,०७९	२१९	२१,११७
क्षेत्र नं. २	४,०३८	१,६८७	१८,६५८	३३७	२२,६९६
जम्मा	८,१४६	३,३९८	३५,७३७	५५६	४३,८८३

३.२१ अक्सर परिवारमा नबस्ने परिवार सदस्य

प्रदेशसभा निर्वाचन	अनुपस्थित स्वदेश			अनुपस्थित विदेश		
	पुरुष	महिला	जम्मा	पुरुष	महिला	जम्मा
क्षेत्र नं. १	१४०६३	१०४६४	२४५२७	५७७५	९३४	६७०९
क्षेत्र नं. २	१८२९९	१३४३१	३१७३०	३९६७	५२३	४४९०
जम्मा	३२३६२	२३८९५	५६२५७	९७४२	१४५७	१११९९

३.२२ वडागत बैबाहिक स्थिती

मन्थली नगरपालिका

वडा नं.	अविवाहित	एक विवाह	बहु विवाह	पुनर्विवाह	विधुर वा विधुवा	पारपाचुके	छुट्टिएको	जम्मा
१	१९५५	३११७	८५	१२	६९	४	३	५२४५
२	१०२७	१५४५	३४	६	१३८	०	१	२७५१
३	८१५	१२१४	९	१	६९	६	१	२११५
४	१०८९	१५६१	४६	५०	१६९	२	१	२९१८
५	६६७	९८०	७९	८	३३	०	०	१७६७
६	१०८५	१६२५	१००	१२	५४	४	२	२८८२
७	१२२९	१७७०	४६	५०	९२	३	१	३१९१
८	९७७	१४०७	५३	४	१२५	०	२	२५६८
९	९६९	१३६०	६९	२	०	०	०	२४००
१०	७९५	१०७१	३१	२८	२	१	०	१९२८
११	९६७	१४२३	६३	०	५०	४	०	२५०७
१२	८२०	११२२	३९	५१	८४	११	१	२१२८
१३	९२४	१२३८	७२	५२	८४	१	७	२३७८
१४	९१२	१२१७	३८	१५	६७	३	०	२२५२
जम्मा	१४२३१	२०६५०	७६४	२९१	१०३६	३९	१९	३७०३०

रामेछाप नगरपालिका

वडा नं.	अविवाहित	एक विवाह	बहु विवाह	पुनर्विवाह	विधुर वा विधुवा	पारपाचुके	छुट्टिएको	जम्मा
१	६८४	११३०	५८	१३	५४	१	०	१९४०
२	९५५	१४१५	२००	२	४	१	०	२५७७
३	७११	१०००	३४	६५	४९	२	२	१८६३
४	१३६२	१८२३	१०४	४१	३१	३	०	३३६४
५	१३४३	१६७०	१०७	१०९	७८	१	५	३३१३
६	१०११	१५८८	८०	५१	१०२	४	०	२८३६
७	१०३७	१५७९	५९	९	१००	०	२	२७८६
८	९२१	१४३७	२२	२१	९	२	४	२४१६
९	८५०	१६११	४२	४३	४६	१	०	२५९३
जम्मा	८८७४	१३२५३	७०६	३५४	४७३	१५	१३	२३६८८

उमाकुण्ड गाउँपालिका

बडा नं.	अविवाहित	एक विवाह	बहु विवाह	पुनर्विवाह	विधुर वा विधुवा	पारपाचुके	छुट्टिएको	जम्मा
१	९११	९९४	३५	२२	४२	०	३	२००७
२	९६८	१३९९	८५	२	१०७	४	१	२५६६
३	८७५	११३७	१४९	११	६४	३	२	२२४१
४	८७३	११८६	८३	१०	६५	३	२	२२२२
५	६९२	८८३	१०३	२३	४२	२	०	१७४५
६	५६१	६५८	२५	९१	३२	०	४	१३७१
७	७३९	८९४	६५	६२	१०३	०	४	१८६७
जम्मा	५६१९	७१५१	५४५	२२१	४५५	१२	१६	१४०१९

खाँडेवी गाउँपालिका

बडा नं.	अविवाहित	एक विवाह	बहु विवाह	पुनर्विवाह	विधुर वा विधुवा	पारपाचुके	छुट्टिएको	जम्मा
१	१११८	१५५७	२०	२२	४४	०	१	२७६२
२	७३९	९७६	१५	३३	७१	२	५	१८४१
३	९००	१४६९	४६	६९	१२०	८	१	२६१३
४	११६२	१८७४	६५	१	४५	३	६	३१५६
५	७३५	१२३९	२४	७	२	०	०	२००७
६	५८०	९४०	७	९	१६	३	१	१५५६
७	१२२९	१७७०	८७	२४	१०९	१	६	३२२६
८	७८३	११४३	४५	२६	६०	१	३	२०६१
९	६२४	९३१	५०	८	५९	२	२	१६७६
जम्मा	७८७०	११८९९	३५९	१९९	५२६	२०	२५	२०८९८

गोकुलगङ्गा गाउँपालिका

बडा नं.	अविवाहित	एक विवाह	बहु विवाह	पुनर्विवाह	विधुर वा विधुवा	पारपाचुके	छुट्टिएको	जम्मा
१	७८१	११२१	७५	७०	६७	२	१	२११७
२	७६७	११०२	६६	४	५१	०	१	१९९१
३	१४२२	१८७८	८७	८१	३५	१	८	३५१२
४	१४३७	२०३१	७९	२०	९८	२	२	३६६९
५	१३०३	१७३७	१२१	४७	१२	३	२	३२२५
६	६२६	८७९	३९	६५	२६	०	०	१६३५
जम्मा	६३३६	८७४८	४६७	२८७	२८९	८	१४	१६१४९

दोरम्बा गाउँपालिका

वडा नं.	अविवाहित	एक विवाह	बहु विवाह	पुनर्विवाह	विधुर वा विधुवा	पारपाचुके	छुट्टिएको	जम्मा
१	१४१८	२००९	६६	५८	१८९	२	६	३७४८
२	१०१५	१४७४	५४	८१	१०६	४	२	२७३६
३	७०४	८८६	७०	२९	७०	५	२	१७६६
४	११५९	१४७१	६७	१८	१३८	१	३	२८५७
५	८५९	१२२९	२७	५८	३४	३	१	२२११
६	११५७	१४६७	१४७	४	१६	०	१	२७९२
७	८५८	१०७७	७३	७९	८४	४	०	२१७५
जम्मा	७१७०	९६१३	५०४	३२७	६३७	१९	१५	१८२८५

लिखु गाउँपालिका

वडा नं.	अविवाहित	एक विवाह	बहु विवाह	पुनर्विवाह	विधुर वा विधुवा	पारपाचुके	छुट्टिएको	जम्मा
१	९२८	१२७८	८७	०	९०	०	१	२३८४
२	८४९	१२०६	६३	७३	५७	२	०	२२५०
३	७००	९९०	३८	४	६९	२	३	१८०६
४	८३९	११२०	८०	२३	१०९	३	१	२१७५
५	११५०	१७२५	४६	१६	०	१	०	२९३८
६	१३११	१७८५	१०६	३५	१९६	१	५	३४३९
७	१४२९	१९१६	११४	११	१५	२	०	३४८७
जम्मा	७२०६	१००२०	५३४	१६२	५३६	११	१०	१८४७९

सुनापति गाउँपालिका

वडा नं.	अविवाहित	एक विवाह	बहु विवाह	पुनर्विवाह	विधुर वा विधुवा	पारपाचुके	छुट्टिएको	जम्मा
१	१०५०	१५६४	८३	१४	६४	१	०	२७७६
२	९९५	१३४०	३०	५०	१५८	४	५	२५८२
३	९२५	१४११	८०	२४	४६	०	१	२४८७
४	१४१३	२१९१	१५२	१५	१३४	१	५	३९११
५	११७४	१९२८	७३	०	९२	०	१	३२६८
जम्मा	५५५७	८४३४	४१८	१०३	४९४	६	१२	१५०२४

३.२३ १० बर्ष भन्दा माथिको जनसंख्याको बैबाहिक स्थिती

मन्थली नगरपालिका

	अविवाहित	एक विवाह	बहु विवाह	पुनर्विवाह	विधुर वा विधुवा	पारपाचुके	छुट्टिएको	जम्मा
पुरुष	६९९३	८६४८	६२८	१९०	१९२	१६	४	१६६७१
महिला	७२३८	१२००२	१३६	१०१	८४४	२३	१५	२०३५९
जम्मा	१४२३१	२०६५०	७६४	२९१	१०३६	३९	१९	३७०३०

रामेछाप नगरपालिका

	अविवाहित	एक विवाह	बहु विवाह	पुनर्विवाह	विधुर वा विधुवा	पारपाचुके	छुट्टिएको	जम्मा
पुरुष	४३३३	५६७१	५११	१९१	११२	१०	३	१०८३१
महिला	४५४१	७५८२	१९५	१६३	३६१	५	१०	१२८५७
जम्मा	८८७४	१३२५३	७०६	३५४	४७३	१५	१३	२३६८८

उमाकुण्ड गाउँपालिका

	अविवाहित	एक विवाह	बहु विवाह	पुनर्विवाह	विधुर वा विधुवा	पारपाचुके	छुट्टिएको	जम्मा
पुरुष	२७५८	२९७६	४३९	१२२	११४	५	६	६४२०
महिला	२८६१	४१७५	१०६	९९	३४१	७	१०	७५९९
जम्मा	५६१९	७१५१	५४५	२२१	४५५	१२	१६	१४०१९

खाँडादेवी गाउँपालिका

	अविवाहित	एक विवाह	बहु विवाह	पुनर्विवाह	विधुर वा विधुवा	पारपाचुके	छुट्टिएको	जम्मा
पुरुष	३७१२	५१०५	२७५	१४३	१२०	१८	६	९३७९
महिला	४१५८	६७९४	८४	५६	४०६	२	१९	११५१९
जम्मा	७८७०	११८९९	३५९	१९९	५२६	२०	२५	२०८९८

गोकुलगङ्गा गाउँपालिका

	अविवाहित	एक विवाह	बहु विवाह	पुनर्विवाह	विधुर वा विधुवा	पारपाचुके	छुट्टिएको	जम्मा
पुरुष	३१९६	३४८५	३७५	१६३	७२	४	६	७३०१
महिला	३१४०	५२६३	९२	१२४	२१७	४	८	८८४८
जम्मा	६३३६	८७४८	४६७	२८७	२८९	८	१४	१६१४९

दोरम्बा गाउँपालिका

	अविवाहित	एक विवाह	बहु विवाह	पुनर्विवाह	विधुर वा विधुवा	पारपाचुके	छुट्टिएको	जम्मा
पुरुष	३३८१	३८९५	३९४	२००	१७५	७	६	८०५८
महिला	३७८९	५७१८	११०	१२७	४६२	१२	९	१०२२७
जम्मा	७१७०	९६१३	५०४	३२७	६३७	१९	१५	१८२८५

लिखु गाउँपालिका

	अविवाहित	एक विवाह	बहु विवाह	पुनर्विवाह	विधुर वा विधुवा	पारपाचुके	छुट्टिएको	जम्मा
पुरुष	३५०९	४१४५	४२२	९६	१०८	७	४	८२९१
महिला	३६९७	५८७५	११२	६६	४२८	४	६	१०१८८
जम्मा	७२०६	१००२०	५३४	१६२	५३६	११	१०	१८४७९

सुनापति गाउँपालिका

	अविवाहित	एक विवाह	बहु विवाह	पुनर्विवाह	विधुर वा विधुवा	पारपाचुके	छुट्टिएको	जम्मा
पुरुष	२६७४	३६५०	३१८	४८	९५	४	६	६७९५
महिला	२८८३	४७८४	१००	५५	३९९	२	६	८२२९
जम्मा	५५५७	८४३४	४१८	१०३	४९४	६	१२	१५०२४

प्रदेशसभा निर्वाचन क्षेत्र नं. १

	अविवाहित	एक विवाह	बहु विवाह	पुनर्विवाह	विधुर वा विधुवा	पारपाचुके	छुट्टिएको	जम्मा
पुरुष	१५०३८	१७७८३	१८५६	६०६	४५८	३१	१९	३५७९१
महिला	१५५६८	२५१४४	५३०	४७७	१५६६	२३	३६	४३३४४
जम्मा	३०६०६	४२९२७	२३८६	१०८३	२०२४	५४	५५	७९१३५

प्रदेशसभा निर्वाचन क्षेत्र नं. २

	अविवाहित	एक विवाह	बहु विवाह	पुनर्विवाह	विधुर वा विधुवा	पारपाचुके	छुट्टिएको	जम्मा
पुरुष	१५५१८	१९७९२	१५०६	५४७	५३०	४०	२२	३७९५५
महिला	१६७३९	२७०४९	४०५	३१४	१८९२	३६	४७	४६४८२
जम्मा	३२२५७	४६८४१	१९११	८६१	२४२२	७६	६९	८४४३७

रामेछाप जिल्ला								
	अविवाहित	एक विवाह	बहु विवाह	पुनर्विवाह	विधुर वा विधुवा	पारपाचुके	छुट्टिएको	जम्मा
पुरुष	३०५५६	३७५७५	३३६२	११५३	९८८	७१	४१	७३७४६
महिला	३२३०७	५२१९३	९३५	७९१	३४५८	५९	८३	८९८२६
जम्मा	६२८६३	८९७६८	४२९७	१९४४	४४४६	१३०	१२४	१६३५७२

३.२४ पहिलो विवाह गर्दाको उमेरको आधारमा विवाहित १० वर्ष भन्दा माथिको जनसंख्या

मन्थली नगरपालिका											
	१० वर्ष माथि	१०-१४	१५-१९	२०-२४	२५-२९	३०-३४	३५-३९	४०-४४	४५-४९	५० वर्ष माथि	जम्मा
पुरुष	३१	३५०	३६९८	३९२३	१२४९	३०२	७९	२७	१०	९	९६७८
महिला	१४६	१५७०	७९९६	२८९६	३७१	१०४	३०	६	१	१	१३१२१
जम्मा	१७७	१९२०	११६९४	६८१९	१६२०	४०६	१०९	३३	११	१०	२२७९९

रामेछाप नगरपालिका

	१० वर्ष माथि	१०-१४	१५-१९	२०-२४	२५-२९	३०-३४	३५-३९	४०-४४	४५-४९	५० वर्ष माथि	जम्मा
पुरुष	१४	२०७	२३१९	२७१३	९३०	२११	६४	२७	७	६	६४९८
महिला	६७	८१३	५०२२	१९३९	३२९	९३	३५	११	६	१	८३१६
जम्मा	८१	१०२०	७३४१	४६५२	१२५९	३०४	९९	३८	१३	७	१४८१४

उमाकण्ड गाउँपालिका

	१० वर्ष माथि	१०-१४	१५-१९	२०-२४	२५-२९	३०-३४	३५-३९	४०-४४	४५-४९	५० वर्ष माथि	जम्मा
पुरुष	२२	१८०	११८६	१४९०	५६६	१५२	४४	१२	६	४	३६६२
महिला	४५	४०६	२६९२	१२३६	२५४	७१	१९	८	३	४	४७३८
जम्मा	६७	५८६	३८७८	२७२६	८२०	२२३	६३	२०	९	८	८४००

खाँडादेवी गाउँपालिका

	१० वर्ष माथि	१०-१४	१५-१९	२०-२४	२५-२९	३०-३४	३५-३९	४०-४४	४५-४९	५० वर्ष माथि	जम्मा
पुरुष	१४	२४५	२२८६	२१७९	६८९	१७६	४५	२४	४	५	५६६७
महिला	८७	८०३	४१९६	१८४६	३१९	७२	२२	१२	२	२	७३६१
जम्मा	१०१	१०४८	६४८२	४०२५	१००८	२४८	६७	३६	६	७	१३०२८

गोकुलगङ्गा गाउँपालिका

	१० वर्ष माथि	१०-१४	१५-१९	२०-२४	२५-२९	३०-३४	३५-३९	४०-४४	४५-४९	५० वर्ष माथि	जम्मा
पुरुष	८	१२५	१३३२	१८०६	६११	१५३	३७	१५	११	७	४१०५
महिला	२६	४७५	३३२८	१५६३	२२१	६०	२३	७	३	२	५७०८
जम्मा	३४	६००	४६६०	३३६९	८३२	२१३	६०	२२	१४	९	९८१३

दोरम्बा गाउँपालिका

	१० वर्ष माथि	१०-१४	१५-१९	२०-२४	२५-२९	३०-३४	३५-३९	४०-४४	४५-४९	५० वर्ष माथि	जम्मा
पुरुष	३३	२४३	१९२९	१७८०	५१९	१२२	४२	५	१	३	४६७७
महिला	९१	५०४	३४३८	१८५३	४०९	१०८	२३	७	१	४	६४३८
जम्मा	१२४	७४७	५३६७	३६३३	९२८	२३०	६५	१२	२	७	११११५

लिखु गाउँपालिका

	१० वर्ष माथि	१०-१४	१५-१९	२०-२४	२५-२९	३०-३४	३५-३९	४०-४४	४५-४९	५० वर्ष माथि	जम्मा
पुरुष	८	१६६	१६०४	२१२७	६३१	१५७	५४	२०	९	६	४७८२
महिला	६६	६७०	३६८०	१६८७	२७४	७२	२३	११	३	५	६४९१
जम्मा	७४	८३६	५२८४	३८१४	९०५	२२९	७७	३१	१२	११	११२७३

सुनापति गाउँपालिका

	१० वर्ष माथि	१०-१४	१५-१९	२०-२४	२५-२९	३०-३४	३५-३९	४०-४४	४५-४९	५० वर्ष माथि	जम्मा
पुरुष	२१	२२०	१५८८	१४९२	५४९	१५३	५६	२५	१०	७	४१२१
महिला	८४	६४६	२८९१	१३४७	२५३	७८	२५	१२	६	४	५३४६
जम्मा	१०५	८६६	४४७९	२८३९	८०२	२३१	८१	३७	१६	११	९४६७

प्रदेशसभा निर्वाचन क्षेत्र नं. १

	१० वर्ष माथि	१०-१४	१५-१९	२०-२४	२५-२९	३०-३४	३५-३९	४०-४४	४५-४९	५० वर्ष माथि	जम्मा
पुरुष	५३	७३०	७१२६	८८३०	२९४७	७१९	२११	७९	३५	२३	२०७५३
महिला	२१८	२६७१	१६३७१	६९१४	११२२	३१४	१०२	३७	१५	१२	२७७७६
जम्मा	२७१	३४०१	२३४९७	१५७४४	४०६९	१०३३	३१३	११६	५०	३५	४८५२९

प्रदेशसभा निर्वाचन क्षेत्र नं. २

	१० वर्ष माथि	१०-१४	१५-१९	२०-२४	२५-२९	३०-३४	३५-३९	४०-४४	४५-४९	५० वर्ष माथि	जम्मा
पुरुष	९८	१००६	८८१६	८६८०	२७९७	७०७	२१०	७६	२३	२४	२२४३७
महिला	३९४	३२१६	१६८७२	७४५३	१३०८	३४४	९८	३७	१०	११	२९७४३
जम्मा	४९२	४२२२	२५६८८	१६१३३	४१०५	१०५१	३०८	११३	३३	३५	५२१८०

रामेछाप जिल्ला

	१० वर्ष माथि	१०-१४	१५-१९	२०-२४	२५-२९	३०-३४	३५-३९	४०-४४	४५-४९	५० वर्ष माथि	जम्मा
पुरुष	१५१	१७३६	१५९४२	१७५१०	५७४४	१४२६	४२१	१५५	५८	४७	४३१९०
महिला	६१२	५८८७	३३२४३	१४३६७	२४३०	६५८	२००	७४	२५	२३	५७५१९
जम्मा	७६३	७६२३	४९१८५	३१८७७	८१७४	२०८४	६२१	२२९	८३	७०	१००७०९

खण्ड : ४
शैक्षिक विवरण

४.१ वडागत साक्षरता (५ वर्ष भन्दा माथिको)

मन्थली नगरपालिका

वडा नं.	पुरुष				महिला				साक्षरता प्रतिशत
	पढ्न र लेख्न दुवै जान्ने	पढ्न मात्र जान्ने	पढ्न र लेख्न दुवै नजान्ने	नखुलेको	पढ्न र लेख्न दुवै जान्ने	पढ्न मात्र जान्ने	पढ्न र लेख्न दुवै नजान्ने	नखुलेको	
१	२७८३	५८	३०९	२	१९९४	४३	७३३	१	८०।७%
२	१०९६	४३	२५६	१	९४९	५६	६७४	१	६६।५%
३	८०१	५	२४९	०	७५६	८	६१८	०	६३।९%
४	१२०४	२५	२४८	१	१०५८	२५	७६५	०	६८।०%
५	६४५	४५	२०४	१	५३२	४५	५२५	०	५९।०%
६	१०७२	४६	३९६	०	८९१	४४	७९२	४	६०।६%
७	११४७	७६	४४०	१	१०११	७१	८७१	०	५९।७%
८	१०२९	८७	१७२	०	९४३	१८४	४९७	१	६७।७%
९	८५१	२०	३१४	०	८४२	३५	७२०	०	६०।९%
१०	६७२	४०	२५३	१	६३१	३२	५७२	१	५९।२%
११	८८८	२९	२६७	०	८६१	४१	७३४	१	६२।०%
१२	६९०	८२	२८३	१	६६८	३७	६५५	६	५६।२%
१३	९८१	३०	२४८	०	८२०	४४	६११	०	६५।९%
१४	६९५	७८	३५७	०	६६०	८१	७११	१	५२।५%
जम्मा	१४५५४	६६४	३९९६	८	१२६१६	७४६	९४७८	१६	६४।६%

रामेछाप नगरपालिका

वडा नं.	पुरुष				महिला				साक्षरता प्रतिशत
	पढ्न र लेख्न दुवै जान्ने	पढ्न मात्र जान्ने	पढ्न र लेख्न दुवै नजान्ने	नखुलेको	पढ्न र लेख्न दुवै जान्ने	पढ्न मात्र जान्ने	पढ्न र लेख्न दुवै नजान्ने	नखुलेको	
१	६६५	१८	२५६	०	७१३	२७	५१४	१	६२।८४%
२	९३७	४२	३२६	१	८९७	३६	७३१	२	६१।८%
३	७६५	९	१४६	१	७९४	१९	३८७	२	७३।५%
४	१२१२	३३	४१५	०	१२४६	५६	९००	१	६३।६%
५	११४५	२४	५१०	०	१०७४	२८	९८२	१	५९।०%
६	१११०	८५	२४५	७	९९२	११३	६३२	२१	६६।२%
७	१०६३	५३	३२९	२	९०६	७३	८१०	२	६०।९%
८	८५७	७४	३६५	३	६५६	७७	७२४	५	५५।०%
९	१५१०	२९	२३३	०	६७०	२९	४०६	०	७५।८%
जम्मा	९२६४	३६७	२८२५	१४	७९४८	४५८	६०८६	३५	६३।९%

उमाकुण्ड गाउँपालिका

वडा नं.	पुरुष				महिला				साक्षरता प्रतिशत
	पढ्न र लेख्न दुवै जान्ने	पढ्न मात्र जान्ने	पढ्न र लेख्न दुवै नजान्ने	नखुलेको	पढ्न र लेख्न दुवै जान्ने	पढ्न मात्र जान्ने	पढ्न र लेख्न दुवै नजान्ने	नखुलेको	
१	६४०	१५८	३००	१	५३१	८६	५५८	२	५१।५%
२	९५४	१०९	३०४	०	८५४	१०४	६०७	०	६१।७%
३	८७०	३५	२५४	०	८३०	४१	४८४	०	६७।६%
४	८४३	६९	२६७	१	७६३	७८	५२७	२	६३।१%
५	७१२	१५	२१४	०	६५६	१९	४५१	०	६६।२%
६	५८०	६	१६६	०	५११	२	३४१	०	६७।९%
७	७६१	९	२४८	०	६९८	६	४५३	०	६७।१%
जम्मा	५३६०	४०१	१७५३	२	४८४३	३३६	३४२१	४	६३।३%

खाँडादेवी गाउँपालिका

वडा नं.	पुरुष				महिला				साक्षरता प्रतिशत
	पढ्न र लेख्न दुवै जान्ने	पढ्न मात्र जान्ने	पढ्न र लेख्न दुवै नजान्ने	नखुलेको	पढ्न र लेख्न दुवै जान्ने	पढ्न मात्र जान्ने	पढ्न र लेख्न दुवै नजान्ने	नखुलेको	
१	९०१	१२२	४००	२	८५५	१५५	७४७	६	५५।२%
२	६९६	५१	२१८	०	५९२	६५	४७०	०	६१।६%
३	९४८	३८	२७७	१	९६०	४०	७३०	०	६३।७%
४	१४३०	५७	३६२	०	९३५	५५	७९९	०	६५।०%
५	८५४	२२	१५४	०	७३३	२७	४९४	०	६९।५%
६	६३५	२५	९७	०	६१९	३७	३६२	०	७०।६%
७	११७६	५९	४५५	१	९४५	८१	९४५	२	५७।९%
८	६५०	५६	३३२	०	५९०	४७	६३८	०	५३।६%
९	६२३	३३	१७५	०	५६९	३८	४६८	०	६२।५%
जम्मा	७९१३	४६३	२४७०	४	६७९८	५४५	५६५३	८	६१।७%

गोकुलगङ्गा गाउँपालिका

वडा नं.	पुरुष				महिला				साक्षरता प्रतिशत
	पढ्न र लेख्न दुवै जान्ने	पढ्न मात्र जान्ने	पढ्न र लेख्न दुवै नजान्ने	नखुलेको	पढ्न र लेख्न दुवै जान्ने	पढ्न मात्र जान्ने	पढ्न र लेख्न दुवै नजान्ने	नखुलेको	
१	८५३	७	२४२	१	७४४	१२	५३७	१	६६।७%
२	७४८	४८	१९२	३	६९५	५८	५०१	५	६४।४%

वडा नं.	पुरुष				महिला				साक्षरता प्रतिशत
	पढ्न र लेख्न दुवै जान्ने	पढ्न मात्र जान्ने	पढ्न र लेख्न दुवै नजान्ने	नखुलेको	पढ्न र लेख्न दुवै जान्ने	पढ्न मात्र जान्ने	पढ्न र लेख्न दुवै नजान्ने	नखुलेको	
३	१३६९	८३	३७८	०	११८६	७९	९३०	१	६३।५%
४	१३२१	७१	४६७	३	११७१	१६६	९०२	४	६०।८%
५	१४०२	१३	२८७	१	१२०१	१२	७५३	१	७१।०%
६	६८७	३४	२०८	०	५४७	२९	३८५	१	६५।३%
जम्मा	६३८०	२५६	१७७४	८	५५४४	३५६	४००८	१३	६५।१%

दोरम्बा गाउँपालिका

वडा नं.	पुरुष				महिला				साक्षरता प्रतिशत
	पढ्न र लेख्न दुवै जान्ने	पढ्न मात्र जान्ने	पढ्न र लेख्न दुवै नजान्ने	नखुलेको	पढ्न र लेख्न दुवै जान्ने	पढ्न मात्र जान्ने	पढ्न र लेख्न दुवै नजान्ने	नखुलेको	
१	११४८	१७०	६३१	२	९५५	१८९	१२१३	१	४८।८%
२	८९९	१६	४६४	०	७३४	३८	९०६	०	५३।४%
३	६३३	३५	२६२	०	४८७	३२	५८८	०	५५।०%
४	८९०	२७	५४१	०	८७८	२७	९७७	६	५२।९%
५	७४३	८६	२७५	१	६७८	८४	६५४	२	५६।४%
६	१०१७	६४	४२०	०	९१७	४१	८३५	०	५८।७%
७	७५५	५०	३०६	०	६३८	२९	६७५	१	५६।८%
जम्मा	६०८५	४४८	२८९९	३	५२८७	४४०	५८४८	१०	५४।१%

लिखु गाउँपालिका

वडा नं.	पुरुष				महिला				साक्षरता प्रतिशत
	पढ्न र लेख्न दुवै जान्ने	पढ्न मात्र जान्ने	पढ्न र लेख्न दुवै नजान्ने	नखुलेको	पढ्न र लेख्न दुवै जान्ने	पढ्न मात्र जान्ने	पढ्न र लेख्न दुवै नजान्ने	नखुलेको	
१	९२७	५०	३४७	०	७७९	४६	६०७	३	६१।९%
२	९७७	१९	२२६	०	८२२	१२	५६५	०	६८।६%
३	५५१	६१	३६२	०	४९२	६८	५४९	०	५०।१%
४	७६६	८७	२२८	१४	७४४	११०	५४७	३५	६०।८%
५	१०४०	६२	४०५	१	९६५	७८	८३४	०	५९।२%
६	१४१५	५७	३२७	०	१३२०	५२	८०६	०	६८।८%
७	१४०६	५५	२९७	०	१३८३	६९	६८२	१	७१।७%
जम्मा	७०८२	३९१	२१९२	१५	६५०५	४३५	४५९०	३९	६४।१%

सुनापति गाउँपालिका

वडा नं.	पुरुष				महिला				साक्षरता प्रतिशत
	पढ्न र लेख्न दुवै जान्ने	पढ्न मात्र जान्ने	पढ्न र लेख्न दुवै नजान्ने	नखुलेको	पढ्न र लेख्न दुवै जान्ने	पढ्न मात्र जान्ने	पढ्न र लेख्न दुवै नजान्ने	नखुलेको	
१	९२२	११९	४२७	०	८१७	८०	७७०	१	५५।५%
२	८६४	१८	४००	१	७०४	२४	८५५	१	५४।७%
३	८७८	२८	३८२	०	७७३	२९	७९३	१	५८।९%
४	१३७६	८८	५०७	१	१२०५	७८	११२३	०	५९।०%
५	१३२५	३९	३९३	२	११०७	७२	८४१	२	६४।४%
जम्मा	५३६५	२९२	२१०९	४	४६०६	२८३	४३०२	५	५८।८%

४.२ पाँच बर्ष भन्दा माथिको जनसंख्या र शैक्षिक अवस्था

३ नं. प्रदेश	पाँच बर्ष भन्दा माथिको जनसंख्या	पढ्न लेख्न दुवै सक्ने	पढ्न मात्र सक्ने	दुवै पढ्न र लेख्न नसक्ने	नखुलेको	साक्षरता दर
जम्मा	५,११७,६७२	३,८३०,६५४	११५,२९७	१,१६८,५२६	३,१९५	७४.८५
पुरुष	२,५३३,५५५	२,०९८,२७९	५३,९८९	३८०,१६३	१,१२४	८२.८२
महिला	२,५८४,११७	१,७३२,३७५	६१,३०८	७८८,३६३	२,०७१	६७.०४
जम्मा	१८६,६२३	११६,१५०	६,८८१	६३,४०४	१८८	६२.२४
पुरुष	८५,३६१	६२,००३	३,२८२	२०,०१८	५८	७२.६४
महिला	१०१,२६२	५४,१४७	३,५९९	४३,३८६	१३०	५३.४७
दोरम्बा गाउँपालिका						
जम्मा	२०,९८५	११,३३७	८८८	८,७४७	१३	५४.०२
पुरुष	९,४००	६,०५०	४४८	२,८९९	३	६४.३६
महिला	११,५८५	५,२८७	४४०	५,८४८	१०	४५.६४
गोकुलगङ्गा गाउँपालिका						
जम्मा	१८,३२३	११,९०८	६१२	५,७८२	२१	६४.९९
पुरुष	८,४०२	६,३६४	२५६	१,७७४	८	७५.७४
महिला	९,९२१	५,५४४	३५६	४,००८	१३	५५.८८
खाँडादेवी गाउँपालिका						
जम्मा	२३,८२९	१४,६८६	१,००८	८,१२३	१२	६१.६३
पुरुष	१०,८२५	७,८८८	४६३	२,४७०	४	७२.८७
महिला	१३,००४	६,७९८	५४५	५,६५३	८	५२.२८
लिखु गाउँपालिका						
जम्मा	२१,२२३	१३,५६१	८२६	६,७८२	५४	६३.९०
पुरुष	९,६५४	७,०५६	३९१	२,१९२	१५	७३.०९
महिला						
मन्थली नगरपालिका						
जम्मा	४१,८८०	२७,००८	१,४१०	१३,४३८	२४	६४.४९

३ नं. प्रदेश	पाँच बर्ष भन्दा माथिको जनसंख्या	पढ्न लेख्न दुबै सक्ने	पढ्न मात्र सक्ने	दुबै पढ्न र लेख्न नसक्ने	नखुलेको	साक्षरता दर
पुरुष	१९,०३६	१४,३९७	६६४	३,९६७	८	७५.६३
महिला	२२,८४४	१२,६११	७४६	९,४८७	१६	५५.२०
रामेछाप नगरपालिका						
जम्मा	२६,१४०	१६,३६९	८२५	८,८९७	४९	६२.६२
पुरुष	११,६२१	८,४२८	३६७	२,८१२	१४	७२.५२
महिला	१४,५१९	७,९४१	४५८	६,०८५	३५	५४.६९
सुनापति गाउँपालिका						
जम्मा	१६,९४६	९,९५१	५७५	६,४१९	९	५८.७२
पुरुष	७,७५०	५,३४५	२९२	२,१०९	४	६८.९७
महिला	९,१९६	४,६०६	२८३	४,३०२	५	५०.०९
उमाकण्ड गाउँपालिका						
जम्मा	१६,०७४	१०,१६०	७३४	५,१७४	६	६३.२१
पुरुष	७,४७०	५,३१७	३९८	१,७५३	२	७१.१८
महिला	८,६०४	४,८४३	३३६	३,४२१	४	५६.२९
संस्थागत						
जम्मा	१,२२३	१,१७०	३	५०	०	९५.६७
पुरुष	१,२०३	१,१५८	३	४२	०	९६.२६
महिला	२०	१२	०	८	०	६०.००

४.३ पाँच बर्ष भन्दा माथिको जनसंख्याले हासिल गरेको शैक्षिक तह

स्थानीय तह	जम्मा	शिशु प्राथमिक तह	निम्न माध्यमिक तह	माध्यमिक तह	एस एल सी तह उत्तिर्ण	१२ कक्षा	स्नातक	स्नातकोत्तर	अन्य	अनौपचारिक	नखुलेको	
३ नं. प्रदेश												
जम्मा	३,८७१,३२०	१३२,१४५	१,१९१,७०५	६९३,११०	४३२,७९६	४७८,४८९	४११,९४९	२२२,२८१	९३,३४१	३,८०५	१९३,१७२	१८,५२७
पुरुष	२,११९,७०९	७०,६०६	६३८,९२९	३७०,७५०	२३३,३३८	२६९,४८१	२२७,८९७	१३८,४४९	६६,०५८	२,३५७	९१,८०७	१०,०३७
महिला	१,७५१,६११	६१,५३९	५५२,७७६	३२२,३६०	१९९,४५८	२०९,००८	१८४,०५२	८३,८३२	२७,२८३	१,४४८	१०१,३६५	८,४९०
रामेछाप जिल्ला												
जम्मा	११८,३६८	३,०४०	५१,१७८	२६,३०७	१२,३०५	९,२३७	५,००९	१,२८०	३९७	९३	८,६१९	९०३
पुरुष	६३,१६७	१,६०५	२७,४५०	१३,६४१	६,४१४	५,४०५	२,५३०	८९४	३४५	६१	४,३००	५२२
महिला	५५,२०१	१,४३५	२३,७२८	१२,६६६	५,८९१	३,८३२	२,४७९	३८६	५२	३२	४,३१९	३८१
दोरम्बा गाउँपालिका												
जम्मा	११,५५२	२८८	५,४१०	२,७४६	१,२६१	७०६	३९९	६२	१९	६	४८१	१७४
पुरुष	६,१७६	१६२	२,९६७	१,३७५	६२६	३८७	१९७	५२	१९	२	२८१	१०८
महिला	५,३७६	१२६	२,४४३	१,३७१	६३५	३१९	२०२	१०	४	४	२००	६६

स्थानीय तह	जम्मा	शिशु	प्राथमिक तह	निम्न माध्यमिक तह	माध्यमिक तह	एस एल सी तह उत्तिर्ण	१२ कक्षा	स्नातक	स्नातकोत्तर	अन्य	अनौपचारिक	नखुलेको
गोकुलगङ्गा गाउँपालिका												
जम्मा	१२,१५४	२४७	५,३०५	२,८६४	१,३१५	८२२	५०५	९५	३६	१	८८१	८३
पुरुष	६,४९६	१३५	२,८६७	१,४८९	७०७	४४७	२७४	५७	२७	१	४५५	३७
महिला	५,६५८	११२	२,४३८	१,३७५	६०८	३७५	२३१	३८	९	०	४२६	४६
खाँडादेवी गाउँपालिका												
जम्मा	१५,०४९	२८७	६,९८६	३,२०९	१,५४८	१,१७१	६०३	११४	३३	८	९०६	१८४
पुरुष	८,०७६	१४६	३,७८०	१,७०६	८०५	६६४	२७६	८४	२८	६	४६३	११८
महिला	६,९७३	१४१	३,२०६	१,५०३	७४३	५०७	३२७	३०	५	२	४४३	६६
लिखु गाउँपालिका												
जम्मा	१३,९४०	४६७	५,९४९	२,९०४	१,२३६	८३३	४६२	१३२	३६	१४	१,८२२	८५
पुरुष	७,२६३	२३८	३,१३२	१,४४३	६४०	४७७	२४०	८८	३१	१०	९०५	५९
महिला	६,६७७	२२९	२,८१७	१,४६१	५९६	३५६	२२२	४४	५	४	९१७	२६
मन्थली नगरपालिका												
जम्मा	२७,३१९	५७७	१०,९६९	६,०४८	२,९५९	२,४६७	१,४५६	५२१	१४७	१७	१,९७७	१८१
पुरुष	१४,५४६	३१५	५,८३९	३,१२९	१,४८३	१,३८४	७४६	३५५	१३४	११	१,०५३	९७
महिला	१२,७७३	२६२	५,१३०	२,९१९	१,४७६	१,०८३	७१०	१६६	१३	६	९२४	८४
रामेछाप नगरपालिका												
जम्मा	१६,६८०	४७६	७,४०५	३,६८३	१,६६८	१,२३८	७४२	१६८	५७	१३	१,१५५	७५
पुरुष	८,५९०	२४७	३,९१४	१,८१९	८२८	७२४	३५१	११२	४९	८	५०५	३३
महिला	८,०९०	२२९	३,४९१	१,८६४	८४०	५१४	३९१	५६	८	५	६५०	४२
सुनापति गाउँपालिका												
जम्मा	१०,०२३	२९७	४,४११	२,२३७	१,०४१	९७०	३९७	८८	४०	८	४५४	८०
पुरुष	५,३८३	१५६	२,३९४	१,१६४	५४८	५७५	१९५	६५	३२	३	२०५	४६
महिला	४,६४०	१४१	२,०१७	१,०७३	४९३	३९५	२०२	२३	८	५	२४९	३४
उमाकण्ड गाउँपालिका												
जम्मा	१०,४८१	४०१	४,५९१	२,२५०	१,०७९	६६२	३८७	८१	२५	२६	९३९	४०
पुरुष	५,४७९	२०६	२,४१४	१,१५१	५८०	३८०	१९३	६२	२१	२०	४२९	२३
महिला	५,००२	१९५	२,१७७	१,०९९	४९९	२८२	१९४	१९	४	६	५१०	१७
संस्थागत												
जम्मा	१,१७०	०	१५२	३६६	१९८	३६८	५८	१९	४	०	४	१
पुरुष	१,१५८	०	१४३	३६५	१९७	३६७	५८	१९	४	०	४	१
महिला	१२	०	९	१	१	१	०	०	०	०	०	०

४.४ औपचारिक शिक्षामा संलग्नता सम्बन्धी विवरण

स्थानीय तह	५ देखि २५ वर्ष सम्मको जनसंख्या		जनसंख्या					
	पुरुष	महिला	विद्यालय उपस्थित भइ रहेका		विद्यालय जान छाडेका		नखुलेको	
			पुरुष	महिला	पुरुष	महिला	पुरुष	महिला
३ नं. प्रदेश	९६८,२९८	९९१,७३५	७१०,३६२	६८६,२४२	२३४,९५३	२७७,६२८	२२,९८३	२७,८६५
रामेछाप जम्मा	४०,२२०	४६,६०४	३१,३७२	३३,४८३	७,७४०	११,५३८	१,१०८	१,५८३
दोरम्बा गाउँपालिका	४,६८४	५,५६०	३,५४३	३,७२५	९०३	१,५१०	२३८	३२५
गोकुलगङ्गा गाउँपालिका	४,०७९	४,५९०	३,२१२	३,२१२	७७६	१,२१९	९१	१५९
खाँडादेवी गाउँपालिका	५,०६०	५,९२७	३,९३९	४,२७९	९४२	१,४३६	१७९	२१२
लिखु गाउँपालिका	४,६७३	५,४४९	३,६९५	४,०१४	८८७	१,२८६	९१	१४९
मन्थली नगरपालिका	८,८८०	१०,२७१	६,९८६	७,४४३	१,६६०	२,५०९	२३४	३१९
रामेछाप नगरपालिका	५,४२०	६,६३२	४,४३२	४,८७४	९०१	१,६०७	८७	१५१
सुनापति गाउँपालिका	३,५२७	३,९९९	२,७४४	२,९१३	७००	९६१	८३	१२५
उमाकण्ड गाउँपालिका	३,६५३	४,१६८	२,७९८	३,०२३	७५१	१,००२	१०४	१४३
संस्थागत	२४४	८	२३	०	२२०	८	१	०

४.५ साक्षरता सम्बन्धी विवरण

साक्षरताको अवस्था	प्रदेशसभा निर्वाचन क्षेत्र नं. १			प्रदेशसभा निर्वाचन क्षेत्र नं. २		
	पुरुष	महिला	जम्मा	पुरुष	महिला	जम्मा
पढ्न र लेख्न दुवै जान्ने	३०,७३६	२७,१८६	५७,९२२	३१,२६७	२६,९६१	५८,२२८
पढ्न मात्र जान्ने	१,४९०	१,६६३	३,१५३	१,७९२	१,९३६	३,७२८
पढ्न र लेख्न दुवै नजान्ने	९,२४५	२०,०१३	२९,२५८	१०,७७३	२३,३७३	३४,१४६
नखुलेको	४१	९१	१३२	१७	३९	५६
साक्षरता प्रतिशत	७४%	५६%	६४%	७१%	५२%	६१%
५ वर्ष बा माथिको जनसंख्या	४१,५१२	४८,९५३	९०,४६५	४३,८४९	५२,३०९	९६,१५८

४.६ शैक्षिक उपलब्धी र अवस्था

उत्तिर्ण तह	प्रदेशसभा निर्वाचन क्षेत्र नं. १			प्रदेशसभा निर्वाचन क्षेत्र नं. २		
	पुरुष	महिला	जम्मा	पुरुष	महिला	जम्मा
शिशु	८४२	७८३	१,६२५	७६३	६५२	१,४१५
कक्षा १	२,१८३	१,९४५	४,१२८	२,२९३	२,१००	४,३९३
कक्षा २	२,२७९	२,०८८	४,३६७	२,४४५	२,२४०	४,६८५
कक्षा ३	२,६४२	२,२२१	४,८६३	२,७१३	२,१५२	४,८६५
कक्षा ४	२,४४१	२,१५१	४,५९२	२,३८०	२,०६१	४,४४१
कक्षा ५	४,१०६	३,५७८	७,६८४	३,९६८	३,१९२	७,१६०
कक्षा ६	२,०५४	२,१८२	४,२३६	२,१५६	२,०३६	४,१९२
कक्षा ७	२,३३७	२,१६०	४,४९७	२,३२३	२,१६३	४,४८६
कक्षा ८	२,४०२	२,०४७	४,४४९	२,३६९	२,०७८	४,४४७
कक्षा ९	१,५१२	१,५४६	३,०५८	१,६८६	१,७८३	३,४६९

उत्तिर्ण तह	प्रदेशसभा निर्वाचन क्षेत्र नं. १			प्रदेशसभा निर्वाचन क्षेत्र नं. २		
	पुरुष	महिला	जम्मा	पुरुष	महिला	जम्मा
कक्षा १०	१,६७०	१,२४७	२,९१७	१,५४६	१,३१५	२,८६१
प्रवेशिका परीक्षा उत्तिर्ण	२,५३८	१,६९८	४,२३६	२,८६७	२,१३४	५,००१
कक्षा १२ वा सरह	१,२०६	१,१६३	२,३६९	१,३२४	१,३१६	२,६४०
स्नातक	३६६	१७६	५४२	५२८	२१०	७३८
स्नातकोत्तर	१४६	२१	१६७	१९२	२६	२१८
विद्यावारिधि	२	५	७	५		५
अन्य	४७	१६	६३	१४	१६	३०
अनौपचारिक शिक्षा	२,४८०	२,६३५	५,११५	१,८२०	१,६८४	३,५०४
नखुलेको	१५८	१३५	२९३	३६४	२४६	६१०
जम्मा	३१,४११	२७,७९७	५९,२०८	३१,७५६	२७,४०४	५९,१६०

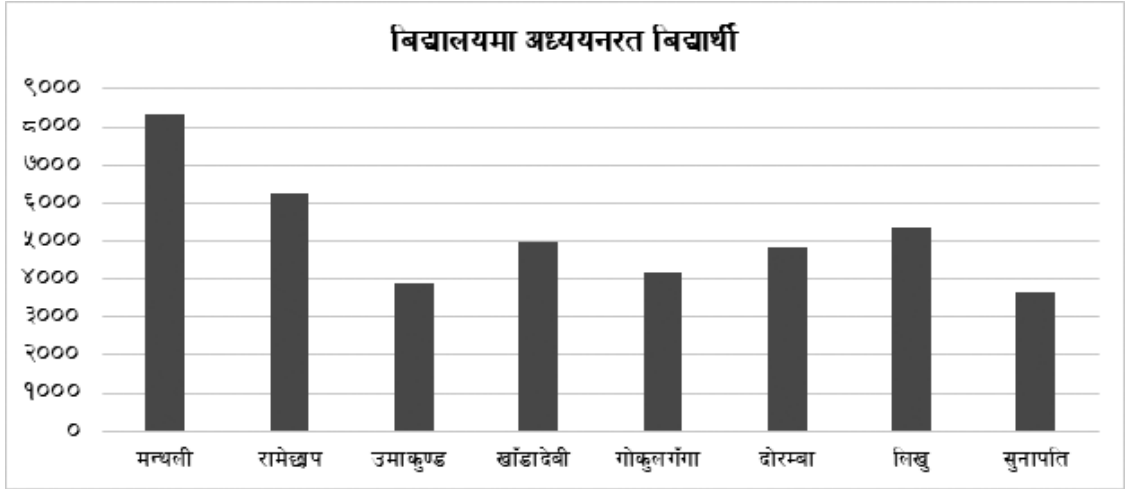
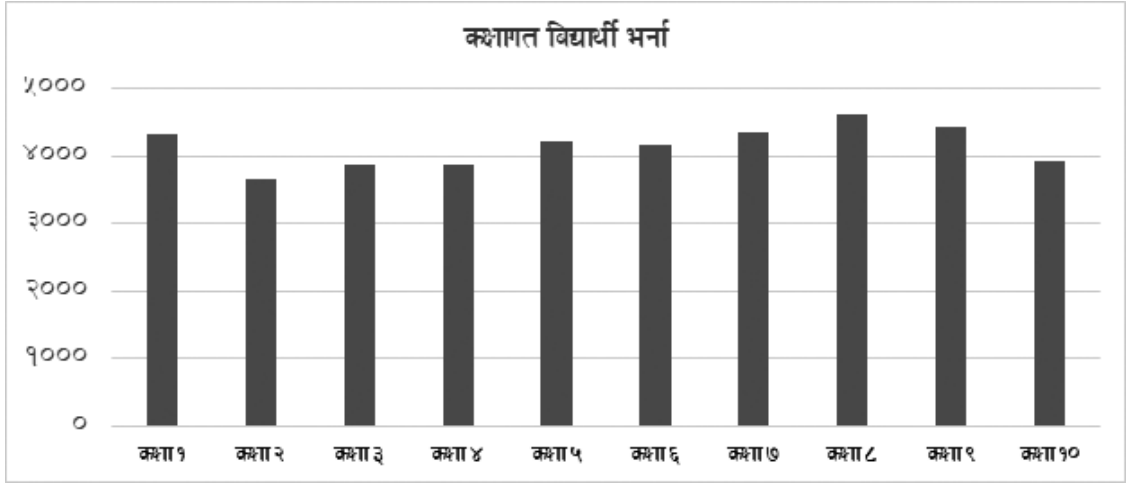
४.७ उच्च शिक्षा हासिल गरेको जनसंख्यालको अध्ययनको क्षेत्र

अध्ययनको क्षेत्र	प्रदेशसभा निर्वाचन क्षेत्र नं. १			प्रदेशसभा निर्वाचन क्षेत्र नं. २		
	पुरुष	महिला	जम्मा	पुरुष	महिला	जम्मा
मानविकी तथा कला	४९४	४२६	९२०	५८८	४६२	१,०५०
वाणिज्य तथा प्रशासन	१३६	४८	१८४	१७०	५५	२२५
शिक्षा	४३२	३८१	८१३	४३५	४१३	८४८
विज्ञान	५९	१८	७७	७६	१९	९५
स्वास्थ्य	२१	२७	४८	२८	४९	७७
इन्जिनियरिङ	९	१	१०	११	४	१५
च्याय तथा कानुन	१६	२	१८	३४	६	४०
समाजशास्त्र	९९	५८	१५७	१०२	८५	१८७
गणित तथा तथ्यांक	४७	१३	६०	७१	१८	८९
कृषि तथा वन	२	४	६	७	४	११
कम्प्युटर शिक्षा	१		१	३	४	७
पत्रकारिता		१	१	१	१	२
अन्य				६	५	११
नखुलेको	४०४	३८६	७९०	५१७	४२७	९४४
जम्मा	१,७२०	१,३६५	३,०८५	२,०४९	१,५५२	३,६०१

४.८ औपचारिक अध्ययनमा नियमितता

अध्ययनको अवस्था	प्रदेशसभा निर्वाचन क्षेत्र नं. १			प्रदेशसभा निर्वाचन क्षेत्र नं. २		
	पुरुष	महिला	जम्मा	पुरुष	महिला	जम्मा
अध्ययनरत	१६,६०९	१७,८०५	३४,४१४	१६,९९१	१८,३५३	३५,३४४
विद्यालय कलेज जान छाडेका	४,७८८	६,५१९	११,३०७	४,७८५	६,९५४	११,७३९
नखुलेको	५५१	८६०	१,४११	१,१४६	१,४०८	२,५५४
जम्मा	२१,९४८	२५,१८४	४७,१३२	२२,९२२	२६,७१५	४९,६३७

शैक्षिक शत्र २०७४ मा बिद्यालयमा भर्ना भएका बिद्यार्थी चार्ट



४.५ शैक्षिक शत्र २०७४ मा बिद्यालयमा भर्ना भएका बिद्यार्थी विवरण

कक्षा	छात्रा, छात्र	मन्थली नगरपालिका	रामेछाप नगरपालिका	उमाकुण्ड गाउपालिका	खाडादेवी गाउपालिका
कक्षा १	छात्रा	४२२	२८३	१८९	३००
	छात्र	४१३	२९६	२४६	२७९
	कुल	८३५	५७९	४३५	५७९
कक्षा २	छात्रा	३९६	२३६	२३२	२२९
	छात्र	३८४	२७९	१८०	२१४
	कुल	७८०	५०७	४१२	४४३

कक्षा	छात्रा, छात्र	मन्थली नगरपालिका	रामेछाप नगरपालिका	उमाकुण्ड गाउँपालिका	खाडादेवी गाउँपालिका
कक्षा ३	छात्रा	४२४	२९८	१९९	२५३
	छात्र	३५६	२८०	२२०	२०१
	कुल	७८०	५७८	४१९	४५४
कक्षा ४	छात्रा	४००	३००	१९९	२६४
	छात्र	३४४	२८३	२०१	२२८
	कुल	७४४	५८३	४००	४९२
कक्षा ५	छात्रा	४५४	३४०	२१५	२७३
	छात्र	४१६	२९४	२०७	२३६
	कुल	८७०	६३४	४२२	५०९
कक्षा ६	छात्रा	४२८	३३६	२०१	२५३
	छात्र	३७८	३१४	१९१	२३२
	कुल	८०६	६५०	३९२	४८५
कक्षा ७	छात्रा	४५४	३५३	१७८	२८१
	छात्र	४२३	३०८	२०३	२४३
	कुल	८७७	६६१	३८१	५२४
कक्षा ८	छात्रा	४९३	३७४	२०३	३१०
	छात्र	४२८	३१९	१८०	२५०
	कुल	९२१	६९३	३८३	५६०
कक्षा ९	छात्रा	४४२	३५१	१९०	२७६
	छात्र	४३३	३६९	१७१	२३१
	कुल	८७५	७२०	३६१	५०७
कक्षा १०	छात्रा	४९३	३३७	१७६	२२२
	छात्र	४००	३०६	१३०	१९४
	कुल	८९३	६४३	३०६	४१६

शैक्षिक शत्र २०७४ मा बिद्यालयमा भर्ना भएका बिद्यार्थी विवरण

कक्षा	छात्रा, छात्र	गोकुलगंगा गाउँपालिका	दोरम्बा गाउँपालिका	लिखु गाउँपालिका	सुनापति गाउँपालिका
कक्षा १	छात्रा	२२२	२५४	२७२	२१७
	छात्र	२४१	२४६	२८२	१७७
	कुल	४६३	५००	५५४	३९४

कक्षा	छात्रा, छात्र	गोकुलगंगा गाउँपालिका	दोरम्बा गाउँपालिका	लिखु गाउँपालिका	सुनापति गाउँपालिका
कक्षा २	छात्रा	१९२	२१२	२४०	१६८
	छात्र	१६१	२०८	२२३	१६३
	कुल	३५३	४२०	४६३	३३१
कक्षा ३	छात्रा	१८८	२२२	२५६	१६०
	छात्र	१९१	२२७	२२७	१८४
	कुल	३७९	४४९	४८३	३४४
कक्षा ४	छात्रा	१७७	२०६	२५८	१७२
	छात्र	२०२	२२६	२४२	१६७
	कुल	३७९	४३२	५००	३३९
कक्षा ५	छात्रा	१८५	२७०	२७२	१८९
	छात्र	१८५	२२८	२७४	१९०
	कुल	३७०	४९८	५४६	३७९
कक्षा ६	छात्रा	२२५	२४४	२८३	१७१
	छात्र	२०८	२४२	२७०	१८६
	कुल	४३३	४८६	५५३	३५७
कक्षा ७	छात्रा	२२९	२४१	३०६	१९८
	छात्र	१९८	२७१	२८५	१८४
	कुल	४२७	५१२	५९१	३८२
कक्षा ८	छात्रा	२४६	३१०	३५४	१९४
	छात्र	२२०	२४८	२८५	१९८
	कुल	४६६	५५८	६३९	३९२
कक्षा ९	छात्रा	२२२	२९७	३०४	२२७
	छात्र	२२१	२४५	२७५	१७३
	कुल	४४३	५४२	५७९	४००
कक्षा १०	छात्रा	२४५	२२२	२५७	१९८
	छात्र	२०६	२१४	१८३	१५७
	कुल	४५१	४३६	४४०	३५५

४.१० शिक्षक

कक्षा	शिक्षक (दरबन्दी तथा राहत)	
प्राथमिक बाल विकास केन्द्र	३७९	
१ देखि ५	९१७	३३६
६ देखि ८	१५८	१८७
९ देखि १०	११७	१०८
उच्च माध्यमिक तह	३२	५५
प्राविधिक प्रशिक्षक	८	

श्रोत: जिल्ला शिक्षा कार्यालय, रामेछाप

४.११ बिद्यालय

प्राथमिक बाल बिकास केन्द्र	आधारभुत तह	माध्यमिक तह	सामुदायिक सिकाइ केन्द्र
३७९	३२८	९३	४६
खुला बिद्यालय	गुम्वा	श्रोत कक्षा	क्याम्पस
१	१	२	११
श्रोत केन्द्र	सिटिइभिटी द्वारा सञ्चालित	प्राविधिक बिद्यालय	संस्थागत बिद्यालय
१६	१	२	१८

४.१२ शिक्षण संस्थाको स्थानीय तह गत वितरण

स्थानिय तह	प्राथमिक बाल बिकास केन्द्र	आधारभुत तह	माध्यमिक तह साधारण	माध्यमिक तह प्राविधिक	सामुदायिक सिकाइ केन्द्र
मन्थली	८०	६१	१९		१०
रामेछाप	५७	४४	१३	१	७
उमाकुण्ड	२७	३८	७		५
खाँडादेवी	६५	५२	१२	०	६
गोकुलगंगा	३१	३२	७		४
दोरम्बा	४१	३९	९		५
लिखु	४०	३६	१२		४
सुनापति	३८	२६	१२	१	५
	३७९	३२८	९१	२	४६

जिल्लामा ४१९ वटा सामुदायिक र १८ वटा संस्थागत बिद्यालय रहेका छन् ।

श्रोत: जिल्ला शिक्षा कार्यालय, रामेछाप

४.१३ शिक्षक शिक्षिकाको स्थानीयतह गत वितरण

स्थानीय तह	प्राथमिक बाल बिकास केन्द्र	प्राथमिक तह दरबन्दी	प्राथमिक तह राहत	निम्न माध्यमिक तह दरबन्दी	निम्न माध्यमिक तह राहत	माध्यमिक तह दरबन्दी	माध्यमिक तह राहत	उच्च माध्यमिक तह दरबन्दी	उच्च माध्यमिक तह राहत
मन्थली	८०	२०७	५१	३२	४४	३२	२०	२	१३
रामेछाप	५७	१२८	४२	२२	२८	२३	१३	४	६
उमाकुण्ड	२७	७३	३५	१६	१४	१०	६	२	४
खाँडादेवी	६५	१४०	४५	१६	३१	१५	१८	२	६
गोकुलगंगा	३१	७०	७५	१६	१५	११	१२	४	७
दोरम्बा	४१	९७	४२	१९	२१	९	१०	५	३
लिखु	४०	९६	४१	१९	१८	१४	१५	२	८
सुनापति	३८	९६	२५	१८	१६	१६	१४	६	८
कुल	३७९	९०७	३५६	१५८	१८७	१३०	१०८	२७	५५

श्रोत: जिल्ला शिक्षा कार्यालय, रामेछाप

4.14 Gross Enrolment Rate & Gross Intake Rate

स्थानीय तह		मन्थली नगर पालिका	रामेछाप नगर पालिका	उमाकुण्ड गाउँपालिका	खाँडादेवी गाउँपालिका
GIR in Grade 1	Girls	१४६.०	१३९.७	१४४.४	१४४.६
	Boys	१४०.३	१३९.०	१३९.५	१३३.४
	Total	१४३.२	१३९.३	१४२.०	१३९.०
GER in PSL	Girls	१३१.०	१२५.३	१२९.६	१२९.७
	Boys	१३३.७	१३२.३	१३२.९	१२७.०
	Total	१३२.३	१२८.८	१३१.२	१२८.४
GER in LSS	Girls	१२९.७	१२४.१	१२८.३	१२८.५
	Boys	१३४.७	१३३.४	१३३.९	१२८.०
	Total	१३२.२	१२८.८	१३१.१	१२८.२
GER in Basic	Girls	१३०.४	१२४.७	१२९.०	१२९.१
	Boys	१३४.२	१३२.९	१३३.४	१२७.५
	Total	१३२.३	१२८.८	१३१.२	१२८.३
GER in SS	Girls	८८.०	८४.२	८७.०	८७.१
	Boys	९०.८	८९.९	९०.३	८६.३
	Total	८९.४	८७.१	८८.६	८६.७

स्थानीय तह		मन्थली नगर पालिका	रामेछाप नगर पालिका	उमाकुण्ड गाउँपालिका	खाँडादेवी गाउँपालिका
GER in HSS	Girls	३३.०	३१.६	३२.७	३२.७
	Boys	५६.५	५६.०	५६.२	५३.७
	Total	४४.८	४३.८	४४.४	४३.२
GER in Secondary.	Girls	६०.५	५७.९	५९.९	५९.९
	Boys	७३.७	७२.९	७३.२	७०.०
	Total	६७.१	६५.४	६६.५	६५.०

Gross Enrolment Rate & Gross Intake Rate continue...

स्थानीय तह		गोकुलगङ्गा गाउँपालिका	दोरम्बा गाउँपालिका	लिखु गाउँपालिका	सुनापति गाउँपालिका	
GIR in Grade 1	Girls	141.4	139.6	145.6	141.3	142.8
	Boys	131.7	133.6	138.8	136.8	136.7
	Total	136.6	136.6	142.2	139.0	139.7
GER in PSL	Girls	126.9	125.2	130.6	126.8	128.1
	Boys	125.5	127.3	132.2	130.3	130.1
	Total	126.2	126.2	131.4	128.5	129.1
GER in LSS	Girls	125.7	124.0	129.3	125.5	126.9
	Boys	126.4	128.3	133.2	131.3	131.1
	Total	126.0	126.1	131.3	128.4	129.0
GER in Basic	Girls	126.3	124.6	130.0	126.1	127.5
	Boys	125.9	127.8	132.7	130.8	130.6
	Total	126.1	126.2	131.4	128.5	129.1
GER in SS	Girls	85.2	84.1	87.7	85.1	86.1
	Boys	85.2	86.5	89.8	88.5	88.4
	Total	85.2	85.3	88.8	86.8	87.2
GER in HSS	Girls	32.0	31.6	33.0	32.0	32.3
	Boys	53.0	53.8	55.9	55.1	55.0
	Total	42.5	42.7	44.4	43.5	43.7
GER in Secondary.	Girls	58.6	57.8	60.3	58.6	59.2
	Boys	69.1	70.1	72.9	71.8	71.7
	Total	63.9	64.0	66.6	65.2	65.5

4.15 Grade wise promotion rates at lower secondary and secondary level

स्थानीय तह		मन्थली नगर पालिका	रामेछाप नगर पालिका	उमाकुण्ड गाउँपालिका	खाँडादेवी गाउँपालिका
Grade 6 to 7	Girls	93.2	89.2	92.2	92.3
	Boys	97.3	97.5	97.9	93.6
	Total	95.8	93.3	95.0	92.9

स्थानीय तह		मन्थली नगर पालिका	रामेछाप नगर पालिका	उमाकुण्ड गाउँपालिका	खाँडादेवी गाउँपालिका
Grade 7 to 8	Girls	92.9	88.9	91.9	92.0
	Boys	92.4	91.5	91.8	87.8
	Total	92.6	90.2	91.9	89.9
Grade 8 to 9	Girls	92.6	88.6	91.6	91.7
	Boys	91.5	90.6	90.9	86.9
	Total	92.0	89.6	91.3	89.3
Grade 9 to 10	Girls	93.7	89.7	92.7	92.8
	Boys	93.1	92.2	92.5	88.5
	Total	93.4	90.9	92.6	90.6
Appeared in the SLC Exam	Girls	95.7	91.6	94.7	94.8
	Boys	97.5	97.4	97.8	93.5
	Total	97.1	94.5	96.3	94.2
Grade 6 to 8	Girls	92.9	88.9	91.9	92.0
	Boys	94.1	93.2	93.5	89.4
	Total	93.5	91.0	92.7	90.7
Grade 9-10	Girls	94.7	90.6	93.7	93.8
	Boys	95.7	94.8	95.2	91.0
	Total	95.2	92.7	94.4	92.4

Grade wise promotion rates at lower secondary and secondary level continue...

स्थानीय तह		गोकुलगङ्गा गाउँपालिका	दोरम्बा गाउँपालिका	लिखु गाउँपालिका	सुनापति गाउँपालिका	
Grade 6 to 7	Girls	90.3	89.1	92.9	90.2	91.2
	Boys	92.4	93.8	97.4	96.0	95.9
	Total	91.3	91.4	95.2	93.1	93.5
Grade 7 to 8	Girls	90.0	88.8	92.6	89.9	90.9
	Boys	86.7	88.0	91.4	90.0	89.9
	Total	88.3	88.4	92.0	90.0	90.4
Grade 8 to 9	Girls	89.7	88.5	92.4	89.6	90.6
	Boys	85.9	87.1	90.5	89.2	89.1
	Total	87.8	87.8	91.4	89.4	89.8
Grade 9 to 10	Girls	90.8	89.6	93.4	90.7	91.7
	Boys	87.4	88.6	92.1	90.7	90.6
	Total	89.1	89.1	92.8	90.7	91.2
Appeared in the SLC Exam	Girls	92.7	91.5	95.5	92.6	93.6
	Boys	92.4	93.7	97.3	95.9	95.8
	Total	92.6	92.6	96.4	94.3	94.7
Grade 6 to 8	Girls	90.0	88.8	92.6	89.9	90.9
	Boys	88.3	89.6	93.1	91.7	91.6
	Total	89.2	89.2	92.9	90.8	91.3

स्थानीय तह		गोकुलगङ्गा गाउँपालिका	दोरम्बा गाउँपालिका	लिखु गाउँपालिका	सुनापति गाउँपालिका	
Grade 9-10	Girls	91.8	90.6	94.4	91.7	92.7
	Boys	89.9	91.2	94.7	93.3	93.2
	Total	90.8	90.9	94.6	92.5	92.9

4.16 Grade wise repetition rates at lower secondary and secondary level

स्थानीय तह		मन्थली नगर पालिका	रामेछाप नगर पालिका	उमाकुण्ड गाउँपालिका	खाँडादेवी गाउँपालिका
Grade 6	Girls	4.7	4.5	4.7	4.7
	Boys	2.1	2.1	2.1	2.0
	Total	3.4	3.3	3.4	3.3
Grade 7	Girls	4.8	4.5	4.7	4.7
	Boys	5.8	5.8	5.8	5.5
	Total	5.3	5.2	5.2	5.1
Grade 8	Girls	3.9	3.7	3.8	3.8
	Boys	5.2	5.1	5.1	4.9
	Total	4.5	4.4	4.5	4.4
Grade 9	Girls	3.2	3.1	3.2	3.2
	Boys	4.1	4.1	4.1	3.9
	Total	3.7	3.6	3.7	3.6
Grade 10	Girls	2.0	2.0	2.0	2.0
	Boys	2.0	2.0	2.0	1.9
	Total	2.0	2.0	2.0	2.0
Grade 6-8	Girls	4.4	4.3	4.4	4.4
	Boys	4.4	4.3	4.3	4.2
	Total	4.4	4.3	4.4	4.3
Grade 9-10	Girls	2.6	2.5	2.6	2.6
	Boys	3.1	3.1	3.1	2.9
	Total	2.9	2.8	2.8	2.8

Grade wise repetition rates at lower secondary and secondary level continue...

स्थानीय तह		गोकुलगङ्गा गाउँपालिका	दोरम्बा गाउँपालिका	लिखु गाउँपालिका	सुनापति गाउँपालिका	
Grade 6	Girls	4.6	4.5	4.7	4.6	4.6
	Boys	2.0	2.0	2.1	2.1	2.1
	Total	3.3	3.3	3.4	3.3	3.3
Grade 7	Girls	4.6	4.5	4.7	4.6	4.6
	Boys	5.5	5.6	5.8	5.7	5.7
	Total	5.0	5.0	5.3	5.1	5.2
Grade 8	Girls	3.7	3.7	3.8	3.7	3.8
	Boys	4.9	4.9	5.1	5.0	5.0
	Total	4.3	4.3	4.5	4.4	4.4

स्थानीय तह		गोकुलगङ्गा गाउँपालिका	दोरम्बा गाउँपालिका	लिखु गाउँपालिका	सुनापति गाउँपालिका	
Grade 9	Girls	3.1	3.1	3.2	3.1	3.2
	Boys	3.9	3.9	4.1	4.0	4.0
	Total	3.5	3.5	3.7	3.6	3.6
Grade 10	Girls	2.0	2.0	2.0	2.0	2.0
	Boys	1.9	2.0	2.0	2.0	2.0
	Total	2.0	2.0	2.0	2.0	2.0
Grade 6-8	Girls	4.3	4.3	4.4	4.3	4.3
	Boys	4.1	4.2	4.3	4.3	4.3
	Total	4.2	4.2	4.4	4.3	4.3
Grade 9-10	Girls	2.6	2.5	2.6	2.6	2.6
	Boys	2.9	2.9	3.1	3.0	3.0
	Total	2.7	2.7	2.8	2.8	2.8

4.17 Grade wise drop out rates at lower secondary and secondary level

स्थानीय तह		मन्थली नगरपालिका	रामेछाप नगरपालिका	उमाकुण्ड गाउँपालिका	खाँडादेवी गाउँपालिका
Grade 6	Girls	2.1	6.3	3.1	3.0
	Boys	0.6	0.4	0.0	4.4
	Total	0.8	3.4	1.6	3.7
Grade 7	Girls	2.3	6.5	3.4	3.3
	Boys	1.8	2.8	2.4	6.7
	Total	2.1	4.7	2.9	5.0
Grade 8	Girls	3.5	7.7	4.6	4.5
	Boys	3.4	4.3	3.9	8.2
	Total	3.4	6.0	4.2	6.3
Grade 9	Girls	3.0	7.2	4.1	4.0
	Boys	2.8	3.7	3.4	7.6
	Total	2.9	5.5	3.7	5.8
Grade 10	Girls	2.2	6.4	3.3	3.2
	Boys	0.5	0.5	0.1	4.5
	Total	0.9	3.5	1.7	3.9
Grade 6-8	Girls	2.6	6.8	3.7	3.6
	Boys	1.5	2.5	2.1	6.4
	Total	2.1	4.7	2.9	5.0
Grade 9-10	Girls	2.6	6.8	3.7	3.6
	Boys	1.2	2.1	1.7	6.1
	Total	1.9	4.5	2.7	4.8

Grade wise drop out rates at lower secondary and secondary level continue...

स्थानीय तह		गोकुलगङ्गा गाउँपालिका	दोरम्बा गाउँपालिका	लिखु गाउँपालिका	सुनापति गाउँपालिका	
Grade 6	Girls	5.2	6.4	2.4	5.2	4.2
	Boys	5.6	4.2	0.5	2.0	2.1
	Total	5.4	5.3	1.4	3.6	3.1
Grade 7	Girls	5.4	6.6	2.6	5.5	4.5
	Boys	7.8	6.5	2.9	4.3	4.4
	Total	6.6	6.6	2.7	4.9	4.4
Grade 8	Girls	6.5	7.8	3.8	6.6	5.6
	Boys	9.3	8.0	4.4	5.8	5.9
	Total	7.9	7.9	4.1	6.2	5.8
Grade 9	Girls	6.1	7.3	3.3	6.2	5.2
	Boys	8.8	7.4	3.8	5.3	5.4
	Total	7.4	7.4	3.6	5.7	5.3
Grade 10	Girls	5.3	6.5	2.5	5.4	4.4
	Boys	5.7	4.3	0.6	2.1	2.2
	Total	5.5	5.4	1.6	3.7	3.3
Grade 6-8	Girls	5.7	6.9	2.9	5.8	4.8
	Boys	7.6	6.2	2.6	4.0	4.1
	Total	6.6	6.6	2.8	4.9	4.4
Grade 9-10	Girls	5.7	6.9	2.9	5.8	4.8
	Boys	7.2	5.9	2.2	3.7	3.8
	Total	6.5	6.4	2.6	4.7	4.3

खण्ड : ५

स्वास्थ्य

५.१ रामेछापको स्वास्थ्य सुचक सम्बन्धी विवरण

Programs & Indicators	2071/72	2072/73	2073/74
National Immunization Programme			
5. BCG coverage %	72.3	60.4	57.4
6. DPT-HepB& Hib-3 coverage %	79.4	69.8	61.3
7. Polio3 coverage%	78.7	68.2	61.3
8. Measles coverage%	79.4	63.8	60.9
9. TT2 & TT2+(pregnant women) %	58.0	46.14	51.1
National Nutrition Programme			
10. Growth monitoring coverage new visits % children <2yrs	67.1	62.96	63.70
11. Proportion of Malnourished children as % of New Growth Monitoring, <2yrs;	1.0	3.3	4.44
12. Vit A distribution to children (no.) 6-60 month	89.9	76.0	84.21
13. Deworming 12-59 months children	89.5	76.3	84.10
CB-IMNCI Programme			
14. Incidence of ARI/1000 <5 yrs children	1246	1228	1196
15. Incidence of Pneumonia/1000 <5 yrs children	245	206	160
16. Incidence of diarrhea/1000 <5 yrs children	819	745	733
17. % of severely dehydrated among new cases	0.0	0.1	0.23
Safe Motherhood Programme			
18. ANC 1st visit as % of Estimated Live Births	69.9	63.4	60.34
19. Four ANC visit as % of Estimated Live Births	38.4	34.3	35.91
20. % of deliveries conducted by SBA	30.1	30.44	31.74
21. Institutional Delivery as % of Estimated Live Births	30.4	29.9	32.25
Family Planning Programme			
22. Family Planning New Acceptors as % of MWRA	11.5	12.1	12.7
23. Contraceptive prevalence rate (current users)	29.9	29.9	32.63
24. New sterilization (Target vs. Achievement %)	46	49.0	23.8
FCHV Programme			
25. % of Mothers Group Meeting Held	80	80	85
National Tuberculosis Control Programme			
26. Case Finding Rate	73.1	63.6	96
27. PBC New Sputum Conversion Rate	98	91	92.45

Programs & Indicators	2071/72	2072/73	2073/74
28. PBC Treatment Success Rate	69	79	92
Leprosy Control Programme			
29. New case detection rate/10000	0	2.9	1.45
30. Prevalence Rate/10000	0	0.19	1.45
Morbidity			
31. Total OPD new visits as % of total population	93.1	98.9	105.04

५.२ राष्ट्रिय खोप कार्यक्रम सम्बन्धी सुचकहरू

INDICATORS	2071/72	2072/73	2073/74
% of children under one year immunized with BCG	72.3	60.36	57.4
% of children under one year immunized with DPT-HepB-Hib3	80.16	69.82	61.3
% of children under one year immunized with Oral Polio 3	0	18.1	53.3
% of children aged 9-11 months immunized with Measles/Rubella	0	68.56	29.4
% of children <1 yr immunized with PCV 3 rd	79.39	63.81	60.9
% of children <1 yr immunized with IPV	0	11.37	49.3
% of Pregnant women immunized by TT 2 and 2+	58	46.14	51.1
Dropout Rate DPT-HepB-Hib1vs. DPT-HepB-Hib3	-2.26	-0.94	-0.84
Dropout Rate DPT-HepB-Hib1vs. Measles Rubella 1	-9.81	-6	-0.28
Wastage Rate of BCG	90	85.75	88.1
Wastage Rate of Penta	42.2	41.28	48.3
Wastage Rate of Oral Polio	44.21	42.74	50.2
Wastage Rate of MR	0	21.26	25.8
Wastage Rate of TT/TD	69.63	73.66	77.01

५.३ राष्ट्रिय पोषण कार्यक्रम सम्बन्धी सुचकहरू

Indicators	2071/72	2072/73	2073/74
1. % of children aged 0-12 months registered for growth monitoring (New visits)	90.55	82.11	77.8
2. % of children aged 12-23 months registered for growth monitoring (New visits)	41	62.96	48.8
3. Proportion of malnourished children as % of new growth monitoring (< 2 years)	0.95	3.28	4.44
4. Average number of GM visits (Under 2 yrs)	2.65	2.78	3.03
5. % of expected pregnant mothers supplemented with Iron tablets	54.54	54.23	58.13

Indicators		2071/72	2072/73	2073/74
6.	% of pregnant mothers who received 180 iron tablets	43.75	42.22	38.59
7.	% of pregnant mothers who were supplemented by Anthelmintic tablet	63.12	63.5	58.09
8.	% of Postpartum mothers receiving Vitamin 'A'	42.65	37.58	41.27
9.	% of postpartum mother who received Iron tablets	41.74	38.16	41.89
10.	Vitamin "A" Mass Distribution Coverage as % of 6 to 59 months children (1st Round)	100	84.51	84.21
11.	Vitamin "A" Mass Distribution Coverage as % of 6 to 59 months children (2nd Round)	98.8	87.5	72.42
12.	Anthelmintic tablet distribution coverage as % of 12 to 59 month children (1st Round)	100	86.73	84.10
13.	Anthelmintic tablet distribution coverage as % of 12 to 59 month children (2nd Round)	100	77.55	73.23
14.	% of Infants who has been initiated breast feeding within 1 hour after birth	0	0	0
15.	% of infants who fed exclusive breast feeding up to 6 months	0	07.52	19.97
16.	% of recovery rate of SAM cases	0	0	
17.	% of defaulter rate of SAM cases	0		
18.	% of death rate of SAM cases	0	0	
19.	% of children aged 6-23 months who received at least one cycle (60 Sachets) Baal Vita (MNP)	0	10.93	
20.	% of children aged 6-23 months who received 3 cycle (180 Sachets) Baal Vita (MNP)	0	0	0

५.४ समुदायमा आधारित नवजात शिशु तथा बालरोगको एकिकृत ब्यबस्थापन कार्यक्रम सम्बन्धी सुचकहरू

Indicators	2071/72	2072/73	2073/74
1. Incidence of ARI/1000 U5 Children	1245	1227	1196
2. Incidence of pneumonia/1000 U5 Children	244	205	160

Indicators	2071/72	2072/73	2073/74
3. % of severe pneumonia & very severe disease among total cases	0.49	0.12	0.22
4. Case fatality rate (pneumonia)	0	0	0
5. Incidence of Diarrhoea/1000 U5 Children	819	744	733
6. % of severe dehydration among total cases	0.23	0.01	0.23
7. % of <5 yrs diarrhoeal case treated with zinc and ORS	86.82	80	89.1
8. Case fatality rate (diarrhea)	0	0	0
9. Number of Measles cases <5 yrs	8	0	13
10. Number of Malaria cases <5 yrs	3	0	0

५.५ परिवार नियोजन सम्बन्धी सूचकहरू

Indicators	2071/72	2072/73	2073/74
No of IUCD service sites (functional)	24	27	27
No of implant service sites (functional)	25	36	36
No of functional satellite clinics for long acting spacing methods	30	30	30
Contraceptive Prevalence Rate (CPR) MWAR	30.16	29.9	32.63
Contraceptive Prevalence Rate (CPR) WRA	22.86	22.27	24.74
% of FP new acceptor method mix	11.49	12.13	12.7
VSC cases target vs achievement	46	49	23.8
% of new acceptors of FP method			
Condom	4.26	3.75	4.54
Pills	0.92	0.82	1.45
Depo	3.76	3.27	4.48
IUCD	0.43	0.39	0.22
Implant	1.9	3.9	1.82

५.६ क्षयरोग सम्बन्धी सुचकहरू

Indicators	2071/72	2072/73	2073/74
Case notification rate (all forms of TB cases)	62	47	62.59
TB case finding rate	52	62	96
Sputum conversion rate (New PBC)	100	92	92.45
Cure rate (New PBC)	80	70	74
Treatment success rate (New PBC)	92	90	92
No of MDR Cases registered within district	3	2	1

५.७ कुष्ठरोग सम्बन्धी सुचकहरू

Indicators	2071/72	2072/73	2073/74	
1. Number of new case detected	0	4	3	
2. New case Detection Rate/100000 population	0	2.9	1.45	
3. Registered Prevalence Rate/10000 population	0	0.19	1.45	
4. Number of grade 2 disability among new cases	0	1	0	
5. Number of child case grade 2 disability among New child cases	0	0	0	
6. Number of child case	0	0	0	
7. Treatment completion rate :	MB	0	100	100
	PB	0	100	100

५.८ बहिरंग सेवा सम्बन्धी सुचकहरू (सरकारी संस्थाको)

Indicators	2071/72	2072/73	2073/74
1. Total new OPD visits as % of total population	94.08	100.08	105.04
2. Total new female OPD visits as % of total OPD visit	59.16	58.52	58.50
3. % of communicable disease among total OPD new visit	10.08	10.67	10.37
4. % of senior citizen visit among total service provided	7.28	7.55	7.84

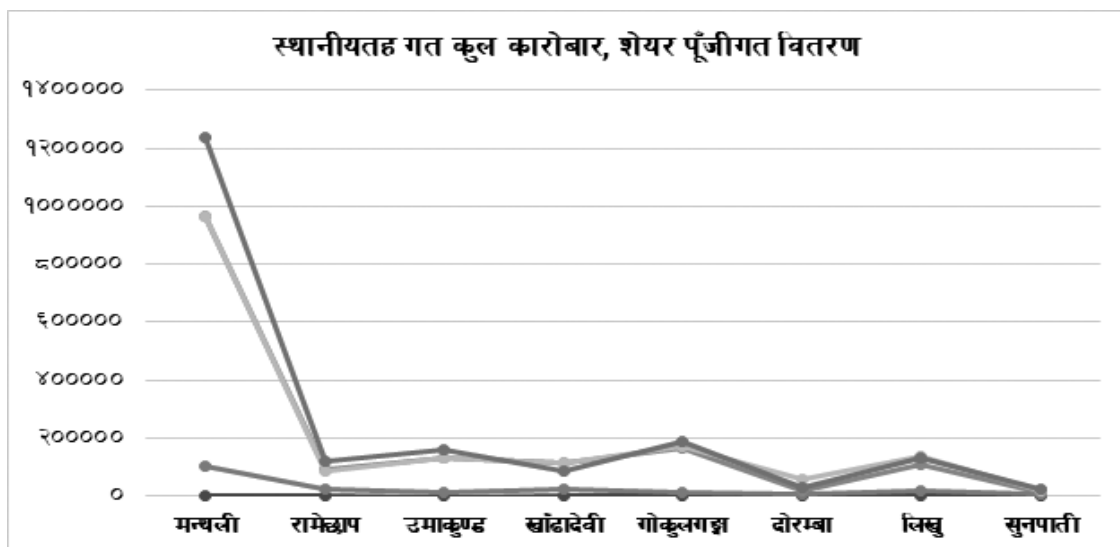
५.५ गत आर्थिक वर्षमा रामेछाप अस्पतालबाट उपलब्ध गराइएको सेवा

Outpatient Services						Emergency Services		
Age Group	New Clients Served		Total Clients Served		Total	Total Clients Served		
	Female	Male	Female	Male		Female	Male	Total
0 - 9 Years	988	921	1386	1345	2731	317	396	713
10 - 19 Years	1648	1396	2050	1757	3807	219	229	448
20 - 59 Years	2551	1921	3576	2504	6080	663	539	1202
≥ 60 Years	1705	1311	2230	1870	4100	263	236	499
Total	6892	5549	9242	7476	16718	1462	1400	2862

५.१० रामेछाप अस्पतालबाट उपलब्ध गराइएको सेवा

SN	Indicators	2071/72	2072/73	2073/74
1	Total OPD Cases	13583	16708	16718
2	Total Emergency Cases	2387	2869	2862
3	Total Inpatients	831	922	1017
4	Number of CAC Services Provided	104	98	59
5	No of Normal spontaneous Delivery	103	112	83
6	No of Forceps/Vacuum Delivery	1	3	0
7	Total Hospital Deaths	7	10	10
8	Total Maternal Deaths	0	0	0
9	Total Neo-natal Deaths	0	3	3
10	% of Emergency Visits Among Total hospital Visits	15	17	15
11	Death Rate among In-patients	0.8	1.08	0.98
12	Doctor: In-patient Ratio	277	230	254
13	Doctor: Out patient Ratio	4527	4177	4179
14	Nurse: In-patient Ratio	166	184.4	170
15	Bed Occupancy Rate	45.9	51.0	51.85
16	Average Lenth of Stay	3.0	3.1	3
17	Bed turnover interval	3.6	2.7	2.38
18	Throughput of inpatients	55.4	63.3	67.8
19	X-ray	594	777	1232
20	USG	107	89	41
21	ECG	51	120	358
22	Number of Hospital Development Committee Meetings Held	4	3	8

खण्ड : ६ सहकारी



६.१ सहकारी प्रकृति अनुसार स्थानीय तहगत सहकारी विवरण

मन्थली नगरपालिका

सहकारीको प्रकार	सहकारीको संख्या	शेयर पूँजी	कुल बचत रकम	कर्जा तथा ऋण	कुल कारोबार
स्वास्थ्य	१	०	०	०	०
संघ	४	२१७	०	१०	१९९।४२
संचार	३	४२०३८	०	०	६७४२।९२
बचत तथा ऋण	६९	९१६७२।०७	९५९३५९।६१७	९४७८५१।८९	१२०४४५९।८६७
बहुउद्देश्यीय	६	१२६०।६	९६०।२२	७७८५।३१	१६२५।११
जुनार	१	४।५	०	०	०
पर्यटन	१	०	०	०	०
विद्युत	१	०	०	०	०
चिया/कफि	१	२९	०	०	०
उपभोक्ता	२	०	०	०	०
कृषि	३५	५०९५।७२	५१८६।५४	१०२८३।७७	२४०६।७८
कोशेली घर	१	०	०	०	०
तरकारी तथा फलफूल	२	२६	०	०	०
कूल	१२७	१०२५०।८६९	९६५५०।३७७	९६५९३।०९७	१२३७०।५११७

रामेछाप नगरपालिका

सहकारीको प्रकार	सहकारीको संख्या	शेयर पुँजी	कुल बचत रकम	कर्जा तथा ऋण	कुल कारोबार
संचार	१	३५९४	०	०	०
बचत तथा ऋण	४८	७३८७७४	७७२२०१४७२	७७४३५१५५	१०१८५९१८८
बहुउद्देश्यीय	१				
जुनार	११	१०६२१५९	८६९७४३	८०४८१५४	११५६९१६४
उपभोक्ता	५	१३११७१	११९११८	१२८१७	०
कृषि	१६	१२४३५३३	३०५२१०६	३११९१७०२	८६८४१५७७
कूल	८२	२४६११३४	८९०८९१४२	८८७३२४९२	१२२११४१०९७

उमाकुण्ड गाउँपालिका

सहकारीको प्रकार	सहकारीको संख्या	शेयर पुँजी	कुल बचत रकम	कर्जा तथा ऋण	कुल कारोबार
बचत तथा ऋण	९	१०९०१३	१२३८५१९३	१२१०५१६५	१५१७७३
बहुउद्देश्यीय	२	७३६५१८	११८४३७२१	११७५४२१६	१३४२८८१२
अलैची	१	६५	८६३६	१२८१७७	१५८६२
विद्युत	१				
चिया/कफि	१				
उपभोक्ता	४	१०३१७५	०	२००	५३२१५१
कृषि	६	१९२०३	१०८१६३	२४३४१४७	३०४४१९
कूल	२४	१०५४५११५	१३१९९११९३	१३२४११८५	१५७९९०१४५

खाँडादेवी गाउँपालिका

सहकारीको प्रकार	सहकारीको संख्या	शेयर पुँजी	कुल बचत रकम	कर्जा तथा ऋण	कुल कारोबार
बचत तथा ऋण	९	३५१५१८१	४८०३६१०४	५२९१३०५	५३२३१३
बहुउद्देश्यीय	१	३४०३	२९८९१२४	३३३७९५	३५९४३१
दूग्ध	१	७१५६	४८३६३	८७५३	२५९९३
पर्यटन	१	६२९७६	४७०८७९९	२७४९२१७	०
उपभोक्ता	३	६२	७२८६५	९०४५४	९०४५४
कृषि	१४	१३९१८५	१३०५९१०२	२९९४९१४४	२८७००३५
तरकारी तथा फलफूल	२	०	०	०	०
कूल	३१	२४८४९१८१	११२३८४५७	११५४७२४५	८९०२९१८

गोकुलगङ्गा गाउँपालिका

सहकारीको प्रकार	सहकारीको संख्या	शेयर पुँजी	कुल बचत रकम	कर्जा तथा ऋण	कुल कारोबार
बचत तथा ऋण	२७	१३२९१४	१५५९५०१२	१६९६२९१७२	१८२०३१३५
दूध	१	४०१४	१३९१५	१२०३५	१३८५१४८
उपभोक्ता	१	०	०	०	०
कृषि	१३	८३८४	५६५७७४	६२९९६	४९६९१२५
कूल	४२	१४९७०१२	१६२९९९१३६	१६९९३२१८२	१८८३८६१०८

दोरम्बा गाउँपालिका

सहकारीको प्रकार	सहकारीको संख्या	शेयर पुँजी	कुल बचत रकम	कर्जा तथा ऋण	कुल कारोबार
बचत तथा ऋण	७	१६२०१९	९९५४१२७	१२८८२१४६	१४०६७८
बहुउद्देश्यीय	५	१०४७३	१७२५१४९	२००१७	१८२९१२७
कृषि	२४	२५८२	८४८५१८१७	४२७९१०८	१२९६५१२९९
कूल	३६	५२४९१४	२०९६५१४९७	५७६०३१२४	२८८५४१२८९

लिखु गाउँपालिका

सहकारीको प्रकार	सहकारीको संख्या	शेयर पुँजी	कुल बचत रकम	कर्जा तथा ऋण	कुल कारोबार
बचत तथा ऋण	२०	१४२०६१७२	१०४९६८१०६	१२४८८६१०३	११८३०२५०५
बहुउद्देश्यीय	४	५९३१७	३८०१८४	९५४१०६	२६०६१०८
दूध	२	०	०	०	०
विद्युत	१				
चिया/कफि	१	०	०	०	०
कृषि	१५	२०६३१७५	६२०८१०९	१०२७३३७	११९३९१७२
तरकारी तथा फलफूल	१	४५	०	०	०
कूल	४४	१६९०९१७७	११०७५६१९९	१३६९९३१४६	१३२८४०३०५

सुनापति गाउँपालिका

सहकारीको प्रकार	सहकारीको संख्या	शेयर पुँजी	कुल बचत रकम	कर्जा तथा ऋण	कुल कारोबार
बचत तथा ऋण	१३	३२६९१२६	६९०६१४७	१०३७९१५९	११३९७१०६
बहुउद्देश्यीय	३	६८५६	२२६२१७२	२०९८४३	२९४३१९२
कृषि	१२	३५५६१२९	४३४९१७९	४८३३९८	८९३४१९२
रामेछाप जिल्ला कुल	४९४	२०६३५४८३	१६०६३३९१९६६	१६८२६२९१२०२	१९७८७०५१२३८
कूल	२८	७५९९१०७	१३५९८१९८	१७२३९१९२	२२३९५१९

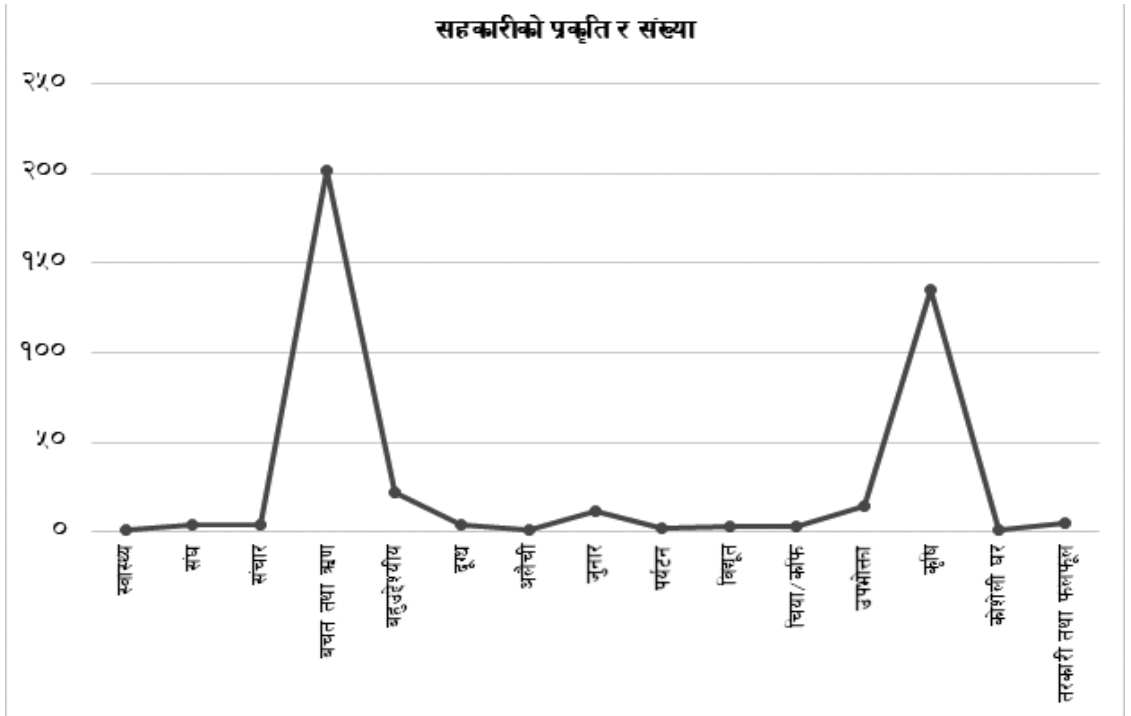
६.२ सहकारीको स्थानीय तहगत बितरण एकमुष्ठ

स्थानीय तह	सहकारीको संख्या	शेयर पुँजी	कुल बचत रकम	कर्जा तथा ऋण	कुल कारोबार
मन्थली	१२७	१०२५०८६९	९६५५०६।४	९६५९३१	१२३७०९५।१
रामेछाप	८२	२४६११।३४	८९०८९।१४	८८७३२।४९	१२२११।४१
उमाकुण्ड	२४	१०५४५।१५	१३१९९।११	१३२४१।९	१५७९९।०।४५
खाँडादेवी	३१	२४८४९।८१	११२३८।४६	११५४७२।५	८९०२९।८
गोकुलगङ्गा	४२	१४१७०।२	१६२९१।४	१६९१३।८	१८८३८६।०८
दोरम्बा	३६	५२४९।४	२०१६५।५	५७६०३।२४	२८८५४।२८९
लिखु	४४	१६९०९।१७	११०७५।६९	१३६११।३५	१३२८४।०।३१
सुनपाती	२८	७५११।०७	१३५१८।९८	१७२३।९२	२२३९।५१
कुल	४१४	२०६३५४।८३	१६०६३३२	१६८२६२९	१९७८७०।५।२

६.३ सहकारीको प्रकृतिका आधारमा

सहकारीको प्रकार	सहकारीको संख्या	शेयर पुँजी	कुल बचत रकम	कर्जा तथा ऋण	कुल कारोबार
स्वास्थ्य	१	०	०	०	०
संघ	४	२१७	०	१०	१९९।४२
संचार	४	७७९।७८	०	०	६७४।२।९२
बचत तथा ऋण	२०२	१३६०५।३।४	१३७३९८०।९७९	१४०००८३।८६	१७००४४।७।०६२
बहुउद्देश्यीय	२२	११२९।३।३	१२६७५।६।४	१३३६४।०।४१	१४६८७।८।८१
दूग्ध	४	७५६	१७९।५।१३	२०७।८।८	३९८।४।७८
अलैची	१	६५	८६।३६	१२८।७७	१५।८।६२
जुनार	१२	१०६।७।०९	८६९।७।४३	८०४।८।५४	११५।६९।६४
पर्यटन	२	६२९।७।६	४७०।८।७।९९	२७४९।२।१७	०
विद्युत	३	०	०	०	०
चिया/कफि	३	२९	०	०	०
उपभोक्ता	१५	२९।७।४६	८४।७।८३	१२३।३।२४	६२२।६।०।५

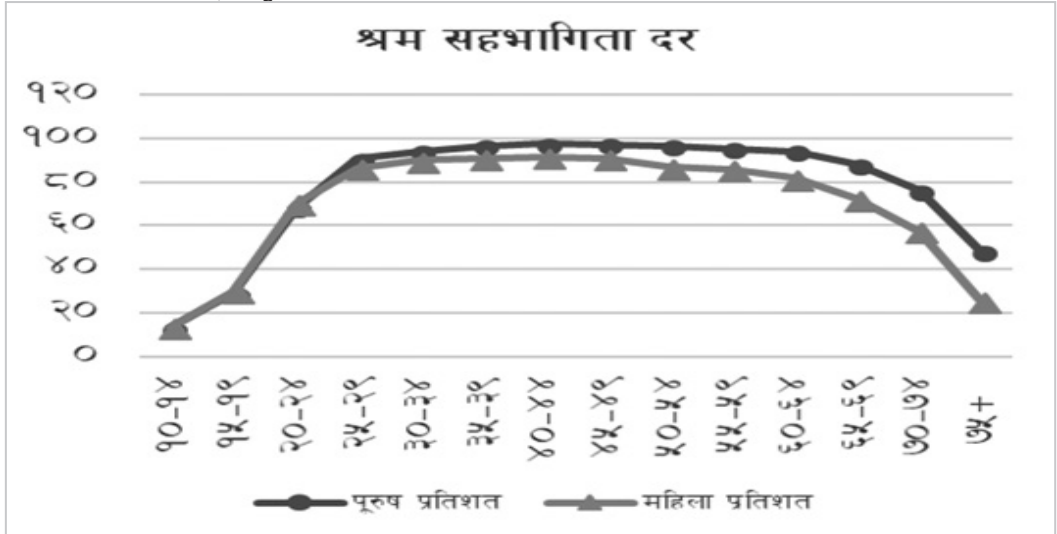
सहकारीको प्रकार	सहकारीको संख्या	शेयर पुँजी	कुल बचत रकम	कर्जा तथा ऋण	कुल कारोबार
कृषि	१३५	४२४१०११८	४७०८०१६०७	१०९९१३१४१२	१०२४९७१९३६
कोशेली घर	१	०	०	०	०
तरकारी तथा फलफूल	५	७१	०	०	०
कुल	४१४	२०६३५४१८३	१६०६३३११९६६	१६८२६२९१२०२	१९७८७०५१२३८



खण्ड : ७ आर्थिक कृयाकलाप तथा रोजगारी

७.१ लिङ्ग अनुसार श्रम सहभागिता दर

लिङ्ग अनुसार श्रम सहभागिता दर (१० बर्ष वा सो भन्दा माथि)



श्रोत: राष्ट्रिय जनगणना २०६८ को प्रतिवेदन

उमेर समूह बर्ष	पुरुष प्रतिशत	महिला प्रतिशत
१०-१४	१३.२	१३.४५
१५-१९	२८.९२	२९.७५
२०-२४	६८.४२	७०.२६
२५-२९	९०.६६	८६.४९
३०-३४	९४.२९	९०.१७
३५-३९	९६.६६	९१.११
४०-४४	९७.४८	९१.५७
४५-४९	९७.२३	९०.९१
५०-५४	९६.५१	८६.८७
५५-५९	९५.५४	८५.९९
६०-६४	९४.१७	८१.७८
६५-६९	८८.१९	७२.२९
७०-७४	७६.२३	५७.७३
७५+	४८.४१	२५.९५

श्रोत: राष्ट्रिय जनगणना २०६८ को प्रतिवेदन

७.२ आर्थिक रूपले सक्रिय र निष्क्रिय जनसंख्या

आर्थिक रूपले सक्रिय र निष्क्रिय जनसंख्या (१० बर्ष वा सो भन्दा माथि)

१० वर्ष वा सो भन्दा माथिको जनसंख्या	आर्थिक रूपले सक्रिय जनसंख्या						आर्थिक रूपले निष्क्रिय जनसंख्या		उल्लेख नभएको		
	अक्सर सक्रिय				अक्सर निष्क्रिय		पुरुष	महिला			
	रोजगार		बेरोजगार		पुरुष	महिला			पुरुष	महिला	
	पुरुष	महिला	पुरुष	महिला			पुरुष	महिला			पुरुष
संख्या	१६२३४९	४९६५४	४७९४६	४७०	११०	३९९५	६६१४	२५४४६	३३६५२	९७९	१४८३
प्रतिशत	१००	२५।७	२९।५	०।३	०।१	२।५	४।१	१५।७	२०।७	०।६	०।९

श्रोत: राष्ट्रिय जनगणना २०६८ को प्रतिवेदन

७.३ अक्सर आर्थिक रूपले सक्रिय नहुनुको कारण

अक्सर आर्थिक रूपमा सक्रिय नहुनुका कारण (१० बर्ष वा सो भन्दा माथि उमेर)

सक्रिय नहुनुका कारण	१० वर्ष वा सो भन्दा माथिको जनसंख्या					
	जम्मा	प्रतिशत	पुरुष	प्रतिशत	महिला	प्रतिशत
अध्ययन	५२९९०	७६।०२	२५०३७	८५।०४	२७९५३	६९।४२
घरघन्दा	७८०६	१।१२०	६८५	२।३३	७१२१	१।७६८
बुद्धावस्था	४८६४	६।९८	१८०६	६।१३	३०५८	७।५९
पेन्सन र आयस्ता	५१५	०।७४	३७२	१।२६	१४३	०।३६
अपाङ्गता	८८५	१।२७	४५०	१।५३	४३५	१।०८
जीर्ण रोगी	८६५	१।२४	३३८	१।१५	५२७	१।३१
अन्य	२९९	०।४३	२०४	०।६९	९५	०।२४
उल्लेख नभएका	१४८३	२।१३	५४९	१।८६	९३४	२।३२
सबै कारण	६९७०७	१००।००	२९४४१	१००	४०२६६	१००

७.४ पेशा अनुसार आर्थिक रूपले अक्सर सक्रिय जनसंख्या

पेशा अनुसार अक्सर आर्थिक रूपमा सक्रिय जनसंख्या (१० बर्ष वा सो भन्दा माथि उमेर)

पेशा	१० वर्ष वा सो भन्दा माथिको अक्सर आर्थिक रूपले सक्रिय जनसंख्या					
	जम्मा	प्रतिशत	पुरुष	प्रतिशत	महिला	प्रतिशत
सशस्त्र सैनिक	१७८	०।२०	१६३	०।३९	१५	०।०३
ब्यवस्थापक	४८४	०।५४	२६८	०।६४	२१६	०।४५
पेशाविद	२७८२	३।१०	१८००	४।३०	९८२	२।०५
प्राविधिक र सहायक पेशाविद	७५९	०।८५	६०१	१।४४	१५८	०।३३

पेशा	१० वर्ष वा सो भन्दा माथिको अक्सर आर्थिक रूपले सक्रिय जनसंख्या					
	जम्मा	प्रतिशत	पुरुष	प्रतिशत	महिला	प्रतिशत
कार्यालय सहायक	६६९	०।७४	५५८	१।३३	१११	०।२३
सेवा र विक्री कामदार	२६१६	२।९१	१७१०	४।०९	९०६	१।८९
कृषि, वन र माछापालन सम्बन्धि कामदार	७४३८९	८२।८२	३०८२८	७३।६८	४३५६१	९।०१०
औजार र सम्बन्धित सामानका विक्री कामदार	२८०७	३।१३	२३९८	५।७३	४०९	०।८५
यन्त्र र मेशिन सञ्चालक तथा एसेम्बलर्स	७२७	०।८१	६३१	१।५१	९६	०।२०
प्राथमिक पेशाकर्मी	३३१५	३।६९	२१५५	५।१५	११६०	२।४२
उल्लेख नभएका	१०९३	१।२२	७३०	१।७४	३६३	०।७६
सवै पेशा	८९८१९	१।००	४१८४२	१।००	४७९७७	१।००

श्रोत: राष्ट्रिय जनगणना २०६८ को प्रतिवेदन

७.५ उमेर समुह अनुसार आर्थिक रूपले अक्सर सक्रिय जनसंख्या

उमेर समुह अनुसार आर्थिक रूपले अक्सर सक्रिय जनसंख्या (१० वर्ष वा सो भन्दा माथि उमेर)

उमेर समुह	१४ वर्ष भन्दा कम	१५-१९ वर्ष	२०-२४ वर्ष	२५-२९ वर्ष	३०-३४ वर्ष	३५-३९ वर्ष	४०-४४ वर्ष
दुवै	६५८	४५१९	९३७८	९५७६	८४६९	९३८५	९८१६
पुरुष	२४०	१९१८	३६४३	३८२२	३६३८	४०७३	४६२३
महिला	४१८	२६०१	५७३५	५७५४	४८३१	५३१२	५१९३
उमेर समुह	४५-४९ वर्ष	५०-५४ वर्ष	५५-५९ वर्ष	६०-६४ वर्ष	६५-६९ वर्ष	७०-७४ वर्ष	७५+
दुवै	८९४४	८३०१	६३२२	६०१६	४०९४	२७९३	१९०९
पुरुष	४३५६	४३६०	३३८५	३०५८	२२४४	१५२९	१२३४
महिला	४५८८	३९४१	२९३७	२९५८	१८५०	१२६४	६७५

७.६ क्षेत्र अनुसार आर्थिक रूपले अक्सर सक्रिय जनसंख्या

क्षेत्र अनुसार आर्थिक रूपले अक्सर सक्रिय जनसंख्या (१० वर्ष वा सो भन्दा माथि उमेर)

क्षेत्र	१० वर्ष वा सो भन्दा माथिको जनसंख्या					
	जम्मा	प्रतिशत	पुरुष	प्रतिशत	महिला	प्रतिशत
कृषि, वन र माछा	७५५९२	८४।१६	३१५४६	७५।३९	४४०४६	९१।८०
खानी तथा उत्खनन	१५२	०।१७	९७	०।२३	५५	०।११

क्षेत्र	१० वर्ष वा सो भन्दा माथिको जनसंख्या					
	जम्मा	प्रतिशत	पुरुष	प्रतिशत	महिला	प्रतिशत
औद्योगिक (प्रशोधन उद्योग) उत्पादन कार्य	१४०४	१।५६	१०७९	२।५८	३२५	०।६८
विद्युत, ग्यास बाफ तथा वातानुकूलित आपूर्ति	६५	०।०७	५७	०।१४	८	०।०२
पानीको आपूर्ति, ढल, फोहर व्यवस्थापन तथा उपचार सम्बन्धि क्रियाकलाप	४८	०।०५	४८	०।११	०	०।००
निर्माण	१६७७	१।८७	१४८७	३।५५	१९०	०।४०
थोक तथा खुद्रा ब्यापार, मोटर गाडी र मोटरसाईकलको मर्मत	२१२१	२।३६	१३१९	३।१५	८०२	१।६७
यातायात र गोदाम	६४७	०।७२	६०८	१।४५	३९	०।०८
बस्न र खानाको सेवा सम्बन्धि क्रियाकलाप	६४४	०।७२	३६४	०।८७	२८०	०।५८
सूचना तथा संचार	९७	०।११	८२	०।२०	१५	०।०३
आर्थिक तथा बिमा व्यवसाय	१५५	०।१७	१३९	०।३३	१६	०।०३
रियल स्टेट तथा रेण्टल सर्भिस	१७	०।०२	१७	०।०४	०	०।००
पेशागत, वैज्ञानिक तथा प्राविधिक क्रियाकलापहरु	८१	०।०९	५८	०।१४	२३	०।०५
प्रशासनिक तथा सामाजिक सुरक्षा	५३३	०।५९	४४५	१।०६	८८	०।१८
सार्वजनिक प्रशासन, रक्षा र अनिवार्य सामाजिक सुरक्षा	५५७	०।६२	४९४	१।१८	६३	०।१३
शिक्षा	२८१६	३।१४	१८५७	४।४४	९५९	२।००
मानव स्वास्थ्य र सामाजिक कार्य	२९८	०।३३	१७८	०।४३	१२०	०।२५
कला, मनोविनोद तथा मनोरञ्जन	५७	०।०६	५७	०।१४	०	०।००
अन्य सेवा सम्बन्धि क्रियाकलापहरु	५९४	०।६६	३९६	०।९५	१९८	०।४१
घरेलु कामदार सम्बन्धि क्रियाकलापहरु	१०६२	१।१८	६२६	१।५०	४३६	०।९१
अन्तराष्ट्रिय संघसस्था र सो अर्न्तगतका निकाय	४१	०।०५	३३	०।०८	८	०।०२
उल्लेख नभएको	११६१	१।२९	८५४	२।०४	३०७	०।६४
जम्मा	८९८१९	१००।००	४९८४१	१००।००	४७९७८	१००।००

श्रोत: राष्ट्रिय जनगणना २०६८ को प्रतिवेदन

७.७ आर्थिक काम गर्दाको हैसियत अनुसार जनसंख्या

आर्थिक काम गर्दाको हैसियत अनुसार जनसंख्या (१० बर्ष वा सो भन्दा माथि उमेर)

हैसियत	१० वर्ष वा सो भन्दा माथिको जनसंख्या					
	जम्मा	प्रतिशत	पुरुष	प्रतिशत	महिला	प्रतिशत
अरुलाई काम लगाउने	७४०	०।८२	३६६	०।८७	३७४	०।७८
अरुको काम गर्ने	११७८०	१३।१२	८९०३	२१।२८	२८७७	६।००
निजी काम गर्ने	७२७१३	८०।९६	३०७५६	७३।५१	४१९५७	८७।४५
काम सघाउने मात्र	८५९	०।९६	२७४	०।६५	५८५	१।२२
उल्लेख नभएका	३७२७	४।१५	१५४२	३।६९	२१८५	४।५५
जम्मा	८९८१९	१००।००	४१८४१	९९।९९	४७९७८	१००।००

श्रोत: राष्ट्रिय जनगणना २०६८ को प्रतिवेदन

७.८ बिगत १२ महिनामा व्यक्तिले गरेका आर्थिक तथा गैह्र आर्थिक कार्यहरूको विवरण

बिगत १२ महिनामा व्यक्तिले गरेका आर्थिक तथा गैर आर्थिक कार्यको अनुसार जनसंख्या (१० बर्ष वा सो भन्दा माथि उमेर)

क्रियाकलाप	१० वर्ष वा सो भन्दा माथिको जनसंख्या		
	जम्मा	पुरुष	महिला
कृषि आफ्नै खेतीपाती	८७४१३	३७२५७	५०१५६
तलव ज्याला	२१४८७	१५७६०	५७२७
आफ्नै गैर कृषि ब्यावसाय	१४२४२	७३६०	६८८२
विस्तारित आर्थिक काम	१७९३८	७६७४	१०२६४
कामको खाजी	५९८९	४५९४	१३९५
घरधन्दा	५२९०४	१२७७९	४०१२५
अध्ययन	५३७४४	२५५०१	२८२४३
कुनै काम नगरेको	१८०२९	८७८५	९२४४
उल्लेख नभएको	२४६२	९७९	१४८३
जम्मा	२७४२०८	१२०६८९	१५३५१९

श्रोत: राष्ट्रिय जनगणना २०६८ को प्रतिवेदन

७.५ क्षेत्रगत बार्षिक मूल्य अभिवृद्धि

उत्पादन क्षेत्र र कूल ग्राहस्त उत्पादन

क्र.सं.	क्षेत्र	रामेछाप		नेपाल	
		उत्पादन (रु.१० लाखमा)	प्रतिशत	उत्पादन (रु.१० लाखमा)	प्रतिशत
१	कृषि तथा वन व्यवसाय	४,७७५	५८१९	४७३,२७०	३६६९
२	माछापालन व्यवसाय	०	०।००	४,८७९	०।३८
३	खानी तथा उत्खनन् व्यवसाय	३७	०।४६	६,९५६	०।५४
४	औद्योगिक तथा रिसाइक्लिड व्यवसाय	१०५	१।३०	८०,५३१	६।२४
५	विद्युत, ग्यास तथा पानी सम्बन्धि व्यवसाय	३१	०।३८	१६,००१	१।२४
६	निर्माण व्यवसाय	७८३	९।६७	८९,३५६	६।९३
७	थोक तथा खुद्रा व्यापार व्यवसाय	८८०	१०।८७	१७९,३०६	१३।९०
८	होटल तथा रेष्टुरेन्ट व्यवसाय	७८	०।९६	२१,०५७	१।६३
९	यातायात, गोदाम र संचार व्यवसाय	१३१	१।६२	१०५,८३४	८।२०
१०	आर्थिक मध्यस्थता व्यवसाय	२०	०।२५	५०,१११	३।८८
११	रियल स्टेट, भाडा तथा व्यवसायीक	५६८	७।०२	१०६,२३६	८।२४
१२	सार्वजनिक प्रशासन र सामाजिक सुरक्षा	१७१	२।११	२४,८३०	१।९२
१३	शैक्षिक कार्य	३४५	४।२६	६७,७३९	५।२५
१४	स्वास्थ्य तथा सामाजिक कार्य	८६	१।०६	१६,९९२	१।३२
१५	अन्य सामूदायिक, सामाजिक तथा व्यक्तिगत सेवा	८५	१।०५	४६,९४७	३।६४
	कूल मूल्य अभिवृद्धि फिसिम सहित	८,०९५	१००।००	१,२९०,०४७	१००।००
	आभारभुत मूल्यमा –GDP	७,८३६		१,२४८,४८२	
	बजार मूल्यमा –GDP	८,५७९		१,३६६,९५३	
	फ्याक्टर इन्कम	३८		७,५४९	
	कूल राष्ट्रिय आय –GNI	८,६१७		१,३७४,५०३	
	जनसंख्या	२०२,६४६		२६,४९४,५०४	
	बजार मुल्यमा प्रति व्यक्ति आय (रु. मा)	४२,५२४		५१८७९	
	प्रति व्यक्ति आय in US dollors	५८८		७।८	
	प्रति व्यक्ति आय PP in US dollors	९५१		११६०	

स्रोत : नेपाल मानव विकास प्रतिवेदन, २०१४, UNDP

७.१० साविकको इलाका र गाउँ बिकास समितिको क्षेत्रगत गरिबी दर, गरिबीको विषमता र गरिबीको गहनता २०६८

जिल्ला	इलाका नं.	लक्षित क्षेत्र नं.	गा.वि.स.को नाम	गरिबीको दर (प्रतिशत)	गरिबीको विषमता (प्रतिशत)	गरिबीको गहनता (प्रतिशत)
रामेछाप	०१	१	चुचुरे, बाम्ती भँडार	१५.११(४.९६)	२.८४(१.१७)	०.८२(०.४)
रामेछाप	०१	२	गुम्देल	२७.९२(९.६९)	५.९१(२.७५)	१.८५(१.०४)
रामेछाप	०१	३	कुवंकास्थली	१८.१५(८.१)	३.४४(२.०१)	०.९९(०.७)
रामेछाप	०१	४	ठोसे	१२.२७(५.४)	२.१८(१.१९)	०.६(०.३८)
रामेछाप	०२	१	सैपुँ, दुरागाउँ, भुजी	२४.६५(५.७५)	५.३२(१.६४)	१.७(०.६३)
रामेछाप	०२	२	प्रिति, गुप्तेश्वर	२४.७५(५.३८)	४.९७(१.४५)	१.५(०.५३)
रामेछाप	०३	१	बेताली, रस्नालु	१७.२८(५.२९)	३.२१(१.२३)	०.९१(०.४१)
रामेछाप	०३	२	फर्पु	३७.०९(१०)	९.१५(३.५)	३.२१(१.५२)
रामेछाप	०३	३	नामाडी	२१.७(८.५८)	४.४(२.३३)	१.३४(०.८७)
रामेछाप	०४	१	नागदह, बिजुलीकोट	२६.७४(६.३४)	५.७९(१.८२)	१.८६(०.७)
रामेछाप	०४	२	गाठगाउँ	२०.७३(७.७७)	४.२९(२.११)	१.३३(०.८)
रामेछाप	०४	३	तिप्पुड, खिम्ति	२०.८८(४.९७)	४.१९(१.२९)	१.२७(०.४६)
रामेछाप	०५	१	देउराली	३६.५४(९.३१)	८.७९(३.१९)	३.०१(१.३५)
रामेछाप	०५	२	हिमगंगा, ओखेनी	३१.०७(६.९७)	७.१२(२.१८)	२.३७(०.८८)
रामेछाप	०५	३	रामपुर	३७.५१(१०.४)	८.९९(३.६३)	३.०७(१.५५)
रामेछाप	०५	४	साँघुटार	२२.६२(७.९९)	४.८४(२.२९)	१.५३(०.८८)
रामेछाप	०६	१	कठजोर	२९.१६(९.२)	६.४३(२.८)	२.०८(१.१)
रामेछाप	०६	२	रामेछाप, सुकाजोर, सुनारपानी, सलु	२७.०५(४.८५)	६.०८(१.४७)	२(०.५९)
रामेछाप	०७	१	भटौली, पकरबास	३२.२२(६.७५)	७.४(२.२१)	२.४६(०.९२)
रामेछाप	०७	२	चिसापानी	२२.८६(७.९१)	४.८४(२.२)	१.५२(०.८३)
रामेछाप	०७	३	भलुवाजोर	३०.१(९.५२)	६.७१(२.९१)	२.१९(१.१६)
रामेछाप	०७	४	मन्थली	४.२(२.४४)	०.६८(०.४७)	०.१८(०.१४)
रामेछाप	०८	१	गागल भदौरे, पिखुरी	२५.२४(६.३१)	५.४२(१.७९)	१.७३(०.६९)
रामेछाप	०८	२	चनाखु	३४.७७(९.९५)	८.२५(३.२४)	२.८२(१.३५)
रामेछाप	०८	३	गेलु	२१.८(५.६)	४.४२(१.४६)	१.३४(०.५३)
रामेछाप	०८	४	पुरानागाउँ	३८.५४(१०.१५)	९.२२(३.४८)	३.१५(१.४७)
रामेछाप	०९	१	टोकरपुर, डडुवा	२४.६(६.३८)	५.२(१.८१)	१.६३(०.६९)
रामेछाप	०९	२	फुलासी, दोरम्बा	२०.४८(५.७१)	४.१५(१.५१)	१.२७(०.५५)
रामेछाप	०९	३	गोश्वारा	२३.९२(९.२)	४.८१(२.४४)	१.४५(०.८८)
रामेछाप	१०	१	खनियापानी, बेथान	२९.६७(६.७७)	६.८(२.१४)	२.२७(०.८८)
रामेछाप	१०	२	हिलेदेवी, दिमिपोखरी	२६.२९(५.७४)	५.७८(१.७३)	१.८७(०.६९)
रामेछाप	१०	३	लखनपुर, गुन्सी भदौरे	२७.४३(६.६१)	६.०८(१.९७)	१.९८(०.७७)
रामेछाप	११	१	राकाथुम, मभुवा, भिरपानी	३५.३७(६.०१)	८.४८(२.०२)	२.९१(०.८५)
रामेछाप	११	२	खाँडादेवी	२९(८.८८)	६.५२(२.६८)	२.१४(१.०६)
रामेछाप	११	३	माकादुम	३२.८४(९.७)	७.५९(३.१२)	२.५४(१.२९)

यो सुचकांक लगुक्षेत्र अनुमान विधिबाट आँकलन गरिएको हो ।

खण्ड : ८

निर्वाचन

८.१ स्थानीय तह निर्वाचन २०७४ खसेको तथा सदरमतको अनुपात (अध्यक्ष तथा प्रमुख पदको आधारमा)

क्र. सं.	स्थानीय तह	मतदाता संख्या	खसेको	सदर	निर्वाचित प्रमुखको
			मत प्रतिशत		
१	मन्थली	२७१७२	७१.६	९८.५	३३.५५
२	रामेछाप	१८९४८	६८.५	९२	३३.९३
३	उमाकुण्ड	१२१९९	६४.८	९५.६	४०.१७
४	खाँडादेवी	१६९१२	७१.९	९३.५	४०.०५
५	गोकुलगङ्गा	१३५८४	६८.८	९७	३७.९९
६	दोरम्बा	१५९५५	७८.७	९३.५	३७.६९
७	लिखु	१५१८३	६७.४	९५.२	४४.८७
८	सुनापति	१४६६५	७३.२	९८.३	४४.०६

८.२ स्थानीयतह निर्वाचन २०७४ मा राजनैतिक दलहरूको तर्फबाट उम्मेद्वार हुनु भएका गाउँपालिकाका अध्यक्ष तथा नगरप्रमुखहरूले प्राप्त गर्नु भएको मत

क्र. सं.	राजनैतिक दल	स्थानीय तह	प्राप्त मत संख्या
१	नेपाल कम्युनिष्ट पार्टी (एमाले)	मन्थली नगरपालिका	६५२९
		खाँडादेवी गाउँपालिका	४८७०
		लिखु गाउँपालिका	४५९५
		रामेछाप नगरपालिका	४३००
		दोरम्बा गाउँपालिका	३७६३
		गोकुलगङ्गा गाउँपालिका	३५५१
		उमाकुण्ड गाउँपालिका	३१७५
		सुनापती गाउँपालिका	१२०१
		जम्मा	३१९८४

क्र. सं.	राजनैतिक दल	स्थानीय तह	प्राप्त मत संख्या
२	नेपाली काँग्रेस	मन्थली नगरपालिका	५३७९
		रामेछाप नगरपालिका	४४०१
		सुनापती गाउँपालिका	३९६६
		खाँडादेवी गाउँपालिका	३२४४
		गोकुलगङ्गा गाउँपालिका	३१५२
		लिखु गाउँपालिका	२४७४
		दोरम्बा गाउँपालिका	२३८४
		उमाकुण्ड गाउँपालिका	२३५४
		जम्मा	२७३५४
३	माओवादी केन्द्र	मन्थली नगरपालिका	५३११
		सुनापती गाउँपालिका	४७३६
		दोरम्बा गाउँपालिका	४२४१
		खाँडादेवी गाउँपालिका	३१३८
		रामेछाप नगरपालिका	३००२
		लिखु गाउँपालिका	१८७५
		गोकुलगङ्गा गाउँपालिका	१४१०
		उमाकुण्ड गाउँपालिका	९६७
जम्मा	२४६८०		
४	राष्ट्रिय प्रजातन्त्र पार्टी	मन्थली नगरपालिका	७११
		गोकुलगङ्गा गाउँपालिका	१८०
		लिखु गाउँपालिका	१७६
		रामेछाप नगरपालिका	१४२
		सुनापती गाउँपालिका	७७
		खाँडादेवी गाउँपालिका	३१
		दोरम्बा गाउँपालिका	२१
		जम्मा	१३३८
५	स्वतन्त्र	सुनापती गाउँपालिका	१४०
		दोरम्बा गाउँपालिका	३८
		रामेछाप नगरपालिका	३५
		जम्मा	२१३

क्र. सं.	राजनैतिक दल	स्थानीय तह	प्राप्त मत संख्या
६	नयाँ शक्ति पार्टी, नेपाल	खाँडादेवी गाउँपालिका	७६
		मन्थली नगरपालिका	६६
		उमाकुण्ड गाउँपालिका	३१
		गोकुलगङ्गा गाउँपालिका	२१
		जम्मा	१९४
७	राष्ट्रिय जनमोर्चा	दोरम्बा गाउँपालिका	६४
		जम्मा	६४
८	संघीय समाजवादी फोरम, नेपाल	रामेछाप नगरपालिका	३४
		दोरम्बा गाउँपालिका	१६
		जम्मा	५०
९	राष्ट्रिय जनमुक्ति पार्टी	खाँडादेवी गाउँपालिका	१३
		जम्मा	१३
कुल जम्मा			८५८९०

८.३ स्थानीय तहमा राजनैतिक दलको प्रतिनिधित्वको अवस्था

क्र.सं.	स्थानीय तह	पद संख्या					जम्मा
		नेपाल कम्युनिष्ट पार्टी (एकीकृत मार्क्सवादी (लेनिनवादी))	नेपाल कम्युनिष्ट पार्टी (माओवादी केन्द्र)	नेपाली कांग्रेस	राष्ट्रिय प्रजातन्त्र पार्टी	स्वतन्त्र	
१	मन्थली नगरपालिका	३०	२३	१८	१		७२
२	रामेछाप नगरपालिका	१५	१३	१९			४७
३	उमाकुण्ड गाउँपालिका	१८	२	१७			३७
४	खाँडादेवी गाउँपालिका	३१	१०	६			४७
५	गोकुलगङ्गा गाउँपालिका	२१		११			३२
६	दोरम्बा गाउँपालिका	८	२९				३७
७	लिखु गाउँपालिका	३५	१	१			३७
८	सुनापती गाउँपालिका		२६			१	२७
कुल जम्मा		१५८	१०४	७२	१	१	३३६

ट.४ राजनैतिक दलको प्रतिनिधित्वको अवस्था (पद अनुसार)

क्र. सं.	राजनैतिक दल	पद संख्या								
		अध्यक्ष	उपप्रमुख	उपाध्यक्ष	दलित महिला सदस्य	प्रमुख	महिला सदस्य	वडा अध्यक्ष	सदस्य	जम्मा
१	नेपाल कम्युनिष्ट पार्टी (एकीकृत मार्क्सवादी (लेनिनवादी))	४	१	३	३०	१	३१	२८	६०	१५८
२	नेपाल कम्युनिष्ट पार्टी (माओवादी केन्द्र)	२		२	२१		१९	२१	३९	१०४
३	नेपाली काँग्रेस		१	१	१३	१	१४	१३	२९	७२
४	राष्ट्रिय प्रजातन्त्र पार्टी							१		१
५	स्वतन्त्र							१		१
	कुल जम्मा	६	२	६	६४	२	६४	६४	१२८	३३६

ट.५ प्रतिनिधि सभा सदस्य निर्वाचन २०७४

नतिजाको सारांश प्रतिनिधि सभा सदस्य निर्वाचन प्रत्यक्ष तर्फ

क्र. सं.	राजनैतिक दल	प्राप्त मत संख्या	निर्वाचित
१	नेपाल कम्युनिष्ट पार्टी (माओवादी केन्द्र)	४२११७	श्यामकुमार श्रेष्ठ
२	नेपाली काँग्रेस	३५७७१	
३	नेपाल कम्युनिष्ट पार्टी (माले)	३२८५	
४	एकीकृत राष्ट्रिय प्रजातन्त्र पार्टी(राष्ट्रवादी)	३४३	
५	नयाँ शक्ति पार्टी नेपाल	३३६	
६	देशभक्त जनगणतान्त्रिक मोर्चा नेपाल	२७८	
७	राष्ट्रिय समाजवादी पार्टी नेपाल	२७६	
८	संघीय समाजवादी फोरम नेपाल	२७०	
९	राष्ट्रिय जनता पार्टी नेपाल	२३३	
१०	मंगोल नेशनल अर्गनाइजेसन	११८	
११	नेपाल दलित पार्टी	५५	
१२	लिवरल डेमोक्रेटिक पार्टी	४८	
	कुल जम्मा	८३१३०	

प्रत्यक्ष तर्फ प्रदेश सभा क्षेत्र नं. २

क्र. सं.	राजनैतिक दल	प्राप्त मत संख्या	निर्वाचित
१	नेपाल कम्युनिष्ट पार्टी (एमाले)	२२३६९	शान्ति प्रसाद पौडेल
२	नेपाली काँग्रेस	१६०५८	
३	जनसमाजवादी पार्टी नेपाल	८४०	
४	नयाँ शक्ति पार्टी नेपाल	२३२	
५	संघीय समाजवादी फोरम नेपाल	२१५	
६	देशभक्त जनगणतान्त्रिक मोर्चा नेपाल	१४६	
७	तामाङसालिङ लोकतान्त्रिक पार्टी	१२२	
८	मंगोल नेशनल अर्गनाइजेसन	१०८	

प्रत्यक्ष तर्फ प्रदेश सभा क्षेत्र नं. २

क्र. सं.	राजनैतिक दल	प्राप्त मत संख्या	निर्वाचित
१	नेपाल कम्युनिष्ट पार्टी (एमाले)	26935	कैलाश प्रसाद हुंगेल
२	नेपाली काँग्रेस	14729	
३	जनसमाजवादी पार्टी नेपाल	1127	
४	संघीय समाजवादी फोरम नेपाल	283	
५	नयाँ शक्ति पार्टी नेपाल	269	
६	स्वतन्त्र	222	
७	देशभक्त जनगणतान्त्रिक मोर्चा नेपाल	67	
८	नेपाल मजदुर किसान पार्टी	49	
९	मंगोल नेशनल अर्गनाइजेसन	29	

ट.६ मतदाता संख्या २०७४

स्थानीय तह	महिला	जनसंख्या	मतदाता
मन्थली नगरपालिका	२४६७८	४५६१४	३११८३
रामेछाप नगरपालिका	१५७४१	२९४६९	२०९००
उमाकुण्ड गाउँपालिका	९३५८	१७६४७	१३४६१
खाँडादेवी गाउँपालिका	१३९९९	२५७८६	१९५८३
गोकुलगङ्गा गाउँपालिका	१०७७४	२००७४	१५३००

स्थानीय तह	महिला	जनसंख्या	मतदाता
दोरम्बा गाउँपालिका	१२४३६	२२७७३	१८२६३
लिखु गाउँपालिका	१२४९४	२३१३५	१७०१६
सुनापती गाउँपालिका	९७८०	१८१४८	१६८५५
रामेछाप जिल्ला	१०९२६०	२०२६४६	१५२५६१

श्रोत: जिल्ला निर्वाचन कार्यालय, रामेछाप २०७४

८.७ जनसंख्या र मतदाता

स्थानीय तह	घरपरिवार	महिला	जनसंख्या	मतदाता
रामेछाप नगरपालिका	६१३०	१५७४१	२९४६९	२०९००
सुनापती गाउँपालिका	४०५२	९७८०	१८१४८	१६८५५
दोरम्बा गाउँपालिका	४९९६	१२४३६	२२७७३	१८२६३
मन्थली नगरपालिका	१०१०८	२४६७८	४५६१४	३११८३
लिखु गाउँपालिका	४९३०	१२४९४	२३१३५	१७०१६
उमाकुण्ड गाउँपालिका	३८७२	९३५८	१७६४७	१३४६१
गोकुलगङ्गा गाउँपालिका	४४४८	१०७७४	२००७४	१५३००
खाँडादेवी गाउँपालिका	५३७४	१३९९९	२५७८६	१९५८३
रामेछाप जिल्ला	४३९१०	१०९२६०	२०२६४६	१५२५६१

श्रोत: जिल्ला निर्वाचन कार्यालय, रामेछाप २०७४

खण्ड : ५ पर्यटन विकास

५.१ धार्मिक स्थलहरू

मन्दिर : खाँडादेवी, रजगाउँ, ऐरम्बास, भृंगेश्वर, उमातीर्थ, जवरेश्वर, साततले कैलाश, थानापती (बाहुनचुरा), थानापती (मचबारी), त्रिवेणी, छिताकण्ड, ऋषितपश्वी, ब्रह्ममाविष्णु, महादेवस्थान, शैलुङ्गेश्वरी, अग्लेश्वरी, छाँगेश्वरी, गुराँसे कालिका देविस्थान, गौखुरेश्वर आदि ।

गुम्बा : थोदुङ गुम्बा, हिगसुमगुम्बा (दोरम्बा-३), पेमाछोचोलिङ्ग गुम्बा (पुरानोगाउँ-३), नामगेलछोचोलिङ्ग गुम्बा (डडुवा-९), पेमाछोचोलिङ्ग गुमा(वेथान९), पेमाछोचोलिङ्ग गुम्बा (राकाथुम-३), साङछोचोलिङ्ग गुम्बा(फुलासी), उर्गेनछोचोलिङ्ग गुम्बा (गेलु-५), कर्मछोचोलिङ्ग गुम्बा (लखनपुर-४), पुडिध्याङ गुम्बा, सेम्बा गुम्बा (चुचुरे-२), सिप्तपाल्सी गुम्बा (फर्पु-६), टासीछोचोलिङ्ग गुम्बा (लखनपुर) आदि ।

रामेछाप जिल्लाका महत्वपूर्ण मन्दिर एवं धार्मिक स्थलहरूको सामान्य परिचय:

जिल्लाका विभिन्न स्थानमा रहेका कैयौं मठ मन्दिर मध्य ऐतिहासिक तीर्थस्थल एवं पुरातात्विक धरोहरको रूपमा रहेका महत्वपूर्ण मठ मन्दिर एवं धार्मिक स्थलहरू जसलाई भौतिक पूर्वाधार निर्माण एवं मर्मत संभारको साथै यथोचित संरक्षणको अत्यन्त ठूलो खाँचा रहेको छ ।

१. **खाँडादेवी** : खाँडादेवी गाविसमा अवस्थित मन्दिर । भगवतीले शुम्भ निशुम्भ नामक महिषासुरको वध गरेपछि सुनकोशीको ईशान दिशामा गई आराम गरेको भनिएको पौराणिक कामाचल पर्वतमा रहेको प्रसिद्ध शक्ती पीठ । यस मन्दिरमा दैनिक वली चढाइन्छ त्यहाँबाट उत्पत्ति भएको खोलालाई दुर्गा नदी पनि भनिन्छ ।

२. **भृङ्गेश्वर** : विजुलिकोट गाविस वडा नं.९ मा अवस्थित महादेव मन्दिर । महादेव पार्वतीका बीच चलेका गोप्य वार्तालाई गणको हैशियतले समीपमा वसेको वेला सुनेका कुरा भृङ्गीले आफ्नी श्रीमतीलाई वताएको भेद खुलेपछि महादेवको श्राप परेर पृथ्वीमा भरेका भृङ्गीले स्थापना गरेको महादेवको मन्दिर । त्यहाँ एउटा वसाहा र वाघका ढुंगे आकृतीहरू पनि छन् । नजिकैको खोल्सामा भृङ्गीले स्नान गर्ने गरेको ढुंगे कुवा पनि छ । यहाँ विभिन्न पर्वमा मेला लाग्ने गर्दछ ।

३. **उमातीर्थ** : गुम्देल गाविसमा पर्ने उमातीर्थ हिमगंगा र लिखु नदिको संगमस्थलमा रहेको एक तीर्थस्थल हो । यहाँ उत्तरको काँशी भनेर मृतकको अस्तु सेलाउने चलन चल थालेको छ ।

४. **ऐरम्बास** : यो ठाउँ दृश्यावलोकनका लागि मनोरम छ । यो ठाउँबाट नजिकै नागदहको सिरानमा ऐरम्बास देविस्थान छ । उहिल्यै वेहुली लिएर जन्तीहरू त्यहीनेर बास बस्दा राती वाघले वेहुली खाएकोमा त्यसै ठाउँमा मन्दिर स्थापना गरी शारदा देवी भनेर भाकल र मनोइच्छा पुरा हुने विश्वास लिइ हालसम्म परेवा र पाठीको वली चढाउने चलन छ । यस ठाउँबाट खिम्ती-३ स्थित छिताकण्ड (सीताकण्ड) देख्न सकिन्छ । पृष्ठ भागमा गौरीशंकर हिमाल देखिनाले गौरीशंकरले सीता कण्डलाई काखमा राखेजस्तै लाग्छ ।

५. **जवरेश्वर** : कोतपर्वको काटमारमा संलग्न भएका ऐतिहासिक व्यक्ति कप्तान जवरसिं कार्कीले स्थापना गरेको दोलखाको वैतेश्वर महादेवको मन्दिर जस्तै अर्को महत्वपूर्ण शिवालय । यो महादेव मन्दिर वाम्ती गाविस वडा नं.६ मा पर्दछ ।

६. **थानापति महादेवस्थान** : पुरानागाउँ गाविसमा अवस्थित विकट चट्टानी पहाडमा रहेको पुरानो महादेव मन्दिर । यहाँ बहिरा महादेव भनेर चिच्याई चिच्याई वर माग्ने चलन छ ।

७. त्रिवेणी : तामाकोशी र सुनकोशीको संगम स्थल नवदेश्वर महादेवको मन्दिर भएको ठाँउ । पकरवास गाविस मा पर्ने यस स्थानमा पर्व/पवमा मेला लाग्दछ । यहाँ मृतात्माको सम्झनामा वक्ति वाल्ने चलन छ

८. शतलिङ्गेश्वर : गुन्सी ४ स्थित शतलिङ्गेश्वर पुरानो महादेवको मन्दिर हो । परापूर्व कालमा जंगलको माभ्रमा एउटा पोखरी थियो । रुखको पत्कर पोखरीमा परयो भने सनौलो रंगको चरो आएर टिपेर किनारा लगाइदिन्थ्यो । कुनै शिकारीले एकदिन चरो मारेपछि शिकारी पनि मारिएछ । पहिरो भत्किएर पोखरी पनि पुरियो । त्यहाँ अहिले पनि जिमाहा सिमसार छ । मान्छे हिँडदा, उफदा थर्कन्छ ।

९. कैवलेश्वर : रामेछाप जिल्लाको पुरानो र प्रसिद्ध महादेवस्थान । यहाँ उहिल्यै गाईले दुध चढाएको किंवदन्ती छ ।

१०. अग्लेश्वर : खाँडादेवी, दोरम्बा र दिमीपोखरी को मिलन विन्दुको अग्लो पहाड जहाँ महादेवको मन्दिर छ

११. गोखुरेश्वर महादेव : प्रसिद्ध महादेवस्थानको नामवाट त्यसठाँउको नाम गाईखुरा रहन गएको हो ।

१२. उम्दी महादेव : कुवुकास्थली २, चुनढुंगाद्वारा निर्मित प्राकृतिक गुफा छ । चुन पग्लेर वनेका विभिन्न आकृतिहरूलाई पुर्खाहरूले भगवान मानेर पूजा गर्ने चलन चलाएकोले उम्दी महादेव भनेर चर्चित यस आकर्षक गुफामा टाढाटाढाबाट भक्तजनहरू आउने गर्दछन ।

१३. रजगाँउ : केही गुफा, मन्दिर, चिहान तथा महाभारतकालीन भिमसेनका गदाहरू रहेको पुरातात्विक महत्वको ठाँउ यहाँका रजभिमसेनको मन्दिरमा छानो राख्ने चलन छैन । त्यहाँ भएको गदा बोकेर सासै नफेरी मन्दिर वरिपरि घुम्न सके शरीरमा रोगको भय हुँदैन भन्ने विश्वासमा गदा बोकेर मन्दिरको प्रदक्षिणा गर्ने चलन अद्यापि छँदैछ । कुनै कालमा माभी जातिको राजाले राजधानी बनाइ राज्य गरेको भनिएको गाँउ ।

१४. आलमपुर भगवती : आलमपुर भगवती दिमीपोखरी-१ मा पर्दछ । खपाङ्गीमगरको बारीमा फेला परेको फलामको तरवार जस्तो वस्तु डोलीमा राखेर अन्यत्र लैजान खोज्दा बास बसेको ठाउँवाट वेपत्ता भएपछि फर्केर गाउँमा आँउदा फेरी त्यही ठाँउमा फेला परेको भन्ने किंवदन्ती छ । त्यही स्थानमा मन्दिर स्थापना गरी देवीको रूपमा पुजाआजा गरिने गरिएको छ ।

१५. कण्ठेश्वर : टोकरपुर ५ स्थित कण्ठेश्वर महादेवको पुरानो मन्दिर जुन विकट पहरामा चुनढुंगा गुफाभित्र छ । यहाँ प्रकृतिले बनाएका विभिन्न आकृतियुक्त गुफा छन । यहाँ ठुली एकादशी र बालाचतुर्दशीमा मेला लाग्दछ ।

१६. कालीदेवीस्थान : गोठगाउँ १ र विजुलीकोट ४ को सिमानामा पर्ने प्रसिद्ध देवीको स्थान । त्यहाँ एउटा लामो गुफा छ । भित्र बाघ लुकेर वस्छ भन्ने विश्वास छ ।

१७. गुप्तेश्वर : तामेको काखमा रहेको भुजी र प्रितिको चेपमा रहेको गुप्तेश्वर गाविस स्थित एउटा आकर्षक गुफा सहितको महादेवको प्रसिद्ध मन्दिर छ । धेरै वर्ष अगाडि एउटा गाई वेपत्ता भएपछि खोज्दै जाँदा त्यही सुरुङ्ग भित्र आफना चारै थुनबाट दुधका धारा वगाइरहेको अवस्थामा फेलापारिएको भन्ने किंवदन्ती छ ।

१८. जालपास्थान : तामाकोशीमा खिप्ती मिसिएको स्थानको विपरित भाग तामाकाशीको दाँया किनारामा रहेको एक प्रसिद्ध मन्दिर ।

१९. डुकुरसिङ : रामेछाप गाविसको एक घना जंगल भएको रमणीय उच्च स्थान जहाँ महादेव र देवीको स्थान छ ।

२०. महाकालीस्थान : गागल भदौरे ५ स्थित ढुंगाको अग्लो खम्बासहितको पुराना महाकालीको मन्दिर रहेको स्थान ।

२१. वार्फु महादेव : अत्यन्त मनमोहक प्राकृतिक गुफायुक्त महादेवस्थान प्रिति-४मा रहेको छ । चुनढुंगा क्षेत्रमा पाइने विभिन्न आकृतिहरूलाई भगवानको स्वरूप मानी पुख्रिँदेखि पुजा गर्ने गरिएको छ । गुफामा विभिन्न जीवजन्तु र वाजागाजाको आकृतिहरू देख्न पाइन्छ ।

२२. विश्वामित्र गुफा

राकाथुम १ स्थित चपाडीको ओडारमा विश्वामित्र ऋषिको तपोस्थल थियो। सुनकोशी नदि पारिपट्टि दुम्जाको कुशेश्वर शिवलिङ्ग स्थापना गरेर विश्वामित्र ऋषि यहि तपस्या गर्थे भन्ने भनाई छ।

२३. सामलीस्थान : सालु ४, ५ मा रहेको सामलीस्थान देवीलाई किराँतकालीन देवी भनेर विश्वास गरिन्छ।

२४. सुनापती : खनियापानी, बेथान र हिलेदेवी को दर्शनीय साभा थुम्को जहाँ महादेवको मन्दिर छ।

२५. शैलुङ्गेश्वर महादेवस्थान : गौश्वारा गाविसमा पर्ने मन्दिर। बालवालिकाहरुको बोली नफुटेमा भाकल गरिन्छ। शिवरात्रीमा मेला लाग्ने। ठूलो गुफा भित्र प्राकृतिक महादेव मन्दिर रहेको।

२६. शैलुङ्ग बाघढुंगा : डडुवा गा.वि.स मा पर्ने घना जंगलयुक्त रमणीय डाँडा। यहाँ महादेवको मन्दिर छ। बाघको आकृति भएको ठूलो ढुंगा भएकाले यस स्थानको नाम बाघढुंगा रहन गएको हो। त्यसै स्थानको अर्को एक ढुंगामा बाघले गाई समातेको आकृति छ। यहाँ जूने पूर्णिमामा ठूलो मेला लाग्दछ। यहांबाट सगरमाथा प्रष्ट देख्न सकिन्छ।

२७. मचवारी महादेवस्थान : सुनारपानी गाविसमा पर्ने प्रसिद्ध महादेव मन्दिर। यहाँ विशेष गरि तीजमा ठूलो मेला लाग्दछ।

२८. कण्ठेश्वर महादेव : टोकरपुर- ५मा पर्ने महादेव मन्दिर। धरै लामो गुफा र गुफाभित्र महादेवको प्राकृतिक लिङ्ग भएको। ठूली एकादशीमा र बालाचतुर्दशीमा मेला लाग्ने।

२९. आलमपुर भगवती मन्दिर : दिमिपोखरी- १। वडादशैको नवमीमा वली चढाइने र ठूलो मेला लाग्ने। भगवतीलाई सुनका गहना पहिर्‍याई देखाउने चलन भएको।

३०. निग्रेका भिमसेन : टोकरपुर-७। वडा दशैका अष्टमी नवमीका दिन पूजाआजा मेला लाग्ने।

५.२ पर्यटकीय पूर्वाधारहरू

रामेछाप जिल्लामा पर्यटन क्षेत्रको स्थिति: रामेछाप मनोरम पहाडि श्रृंखला एवं प्राकृतिक विशेषताले भरिपूर्ण जिल्ला हो। आवश्यक पूर्वाधार निर्माण, प्रचारप्रसार र लगानी गर्न सकेको खण्डमा रामेछाप जिल्लामा पर्यटकीय गन्तव्यस्थलका रूपमा विकास हुन सक्ने धेरै स्थलहरू रहेका छन। तर यस जिल्लामा पर्यटन विकास कार्यमा संलग्न संघ संस्थाहरू, कार्यक्रमहरू, पर्यटनसम्बन्धी तथ्यांक तथा प्रकाशित बुलेटिन, संस्थागत संयन्त्रको करिब करिब अभाव नै रहेको छ। यद्यपि संभाव्य केही पर्यटकीय गन्तव्यस्थलहरू देहायबमोजिम छन।

जिल्लामा भएका महत्वपूर्ण पर्यटकीय गन्तव्यहरू

स्थान, गाविस	मुख्य विशेषताहरू
सेर्दिङडाँडा, गुम्देल	<ul style="list-style-type: none"> ❖ प्राकृतिक प्यारापिट सहितको विशाल खेलमैदान ❖ उचाइ ३४०० मि. ❖ गुराँस, चिमाल फुल्ने समयमा अत्यन्त रमणीय
शैलुङ, डडुवा	<ul style="list-style-type: none"> ❖ उचाइ ३१४९ मि. ❖ दोलखा र रामेछाप जिल्लाको मितेरी पहाड ❖ धेरै टाढाटाढासम्म देख्न सकिने रमणीय थुम्कीहरूको धनी स्थान
सुनापातीडाँडा, खनियापानी/ हिलेदेवी/ बेथान	<ul style="list-style-type: none"> ❖ काठमाडौँ उपत्यकाको केही भागसमेत देख्न सकिने हिलेदेवी, बेथान र खनियापानीको साभा चली
अग्लेश्वरडाँडा, दोरम्बा/ खाँडादेवी/ दिमीपोखरी	<ul style="list-style-type: none"> ❖ काठमाडौँदेखि दूधकोशी क्षेत्रसम्मको सेरोफेरो देख्न सकिने रमणीय चली
भोजुङ, गुम्देल	<ul style="list-style-type: none"> ❖ ३७२४ मिटर ❖ पाँचपोखरी, जटापोखरी, भालोपोखरी, बहुलापोखरी जाने बाटो ❖ धुपिको जंगल भएको यो कडा चट्टानी पहाडका रमाइला रमाइला किंवदन्तीहरू पनि छन। हिमाललाई नजिकबाट

स्थान, गाविस	मुख्य विशेषताहरू
	निहाल्ल सकिने रमणीय डाँडो
कालाडाँडा, गुम्देल	<ul style="list-style-type: none"> ❖ गुम्देल र सोलुको सिमाना पर्ने यो डाँडाबाट टाढाटाढासम्म देख्न सकिन्छ । ❖ विभिन्न ताल तलैयाहरू छन । ❖ जाडोयामा हिउँपर्ने गर्दछ ।
थानाडाँडा, ओखेनी	<ul style="list-style-type: none"> ❖ यसका चुलीमा परेको पानी लिखू, तामाकोशी र सुनकोशीमा बाँडिएर मिसिन्छ । ❖ सिन्धुली, दोलखा, काभ्रे, सोलुखुम्बु, ओखलढुंगा, उदयपुर, खोटाङभन्दा टाढाटाढासम्म पनि हेर्न सकिन्छ। ❖ सूर्योदय र सूर्यास्त हेर्न सकिने रमणीय थुम्की
थलारी, बिजुलीकोट	<ul style="list-style-type: none"> ❖ सूर्यास्त हेर्न सकिने उच्चस्थल ❖ सया वर्ष पुराना किराँतकालीन चिहानहरू भएको ठाउ ❖ बाह्र महिना भत्कने घ्याप्चेको विचित्रको पहिरो ❖ तामाखानीका पुराना सुरुङहरू छन ।
गिद्देडाँडा, सैपू	<ul style="list-style-type: none"> ❖ सैपू, नामाडी, फर्पु, दुरागाउँको उचाइमा रहेको यो प्रशिद्ध डाँडाबाट टाढाटाढासम्म दर्शन गर्न सकिन्छ । ❖ ओखलढुंगातर्फ पोक्ली भरना यहाँबाट हेर्दा निकै आकर्षक लाग्दछ ।

जिल्लामा भएका महत्वपूर्ण महत्वपूर्ण पोखरी

स्थानहरू	मुख्य विशेषताहरू
पाँचपोखरी, चुचुरे	<ul style="list-style-type: none"> ● पार्वतीले पाँचवटा पाँचकुने कुण्ड बनाएर तपस्या गरेको ठाउँ भन्ने विश्वास गरिने, धार्मिक दृष्टिकोणले महत्वपूर्ण र पवित्र स्थल । ● उचाइ : ४५०५ मीटर, क्षेत्रफल : ०.१६ व.कि.मि. ● अत्यन्त मनोरम र सुरम्य वातावरण
जटापोखरी, चुचुरे	<ul style="list-style-type: none"> ● महादेवको जटा भएको ठाउँ भनिन्छ । जनैपूणिमाका दिन परापूर्वकालदेखि नै मेला लाग्दै आएको । सोलु, खोटाङ, ओखलढुंगा, सिन्धुली, रामेछाप, दोलखा, सिन्धुपाल्चोक, काभ्रेपलाञ्चोकदेखि भक्तजनहरू आउँछन । ● उचाइ : ५२३५ मीटर, क्षेत्रफल : ०.०५८ व.कि.मि.
भूतपोखरी,	<ul style="list-style-type: none"> ● यसको नजिकै मान्छे पुग्दा यस पोखरीको पानी अत्यास लाग्ने गरी उम्लिने गर्दछ । त्यसैले आजसम्म मानिसहरू नजिकै जान सकेका छैनन । टाढैबाट दर्शन गरेर फर्कन्छन ।
तीनलाल पोखरी, गुम्देल	<ul style="list-style-type: none"> ● रामेछापको पछि पत्ता लागेको तर सबैभन्दा ठूलो र उचाइमा रहेको पोखरी ● नुम्बुर चुलीको फेदमा रहेको छ ।

५.३ महत्वपूर्ण गुफाहरू

उम्दी, गुप्तेश्वर, त्रिपुरेश्वर, घिचिने, चीलभीर, बेनी, कण्ठेश्वर, खोस्मेरेढाड, कुसुण्डेओडार, गणेशटार ।

५.४ महत्वपूर्ण भरनाहरू

रामदिङ, छहरेखोला, छयुरीछाँगा, महभीरछाँगा, गुफाडाँडाछाँगा, पल्खी छाँगा, तोरीफूले छाँगा, हर्क छाँगा, सिमपाखा आदि

५.५ हिमशिखर

जिल्लामा भएका महत्वपूर्ण हिमशिखरहरू

स्थानहरू	मुख्य विशेषताहरू
नुम्बुर, गुम्देल	<ul style="list-style-type: none">❖ काठमाडौँपूर्वका हिमचुलीमध्ये सबैभन्दा दक्षिणको अग्लो चुली ।❖ रामेछापका सबै इलाका र काठमाडौँ उपत्यकाबाट समेत देख्न सकिने ।❖ सगरमाथासहित धेरै हिमचुलीहरू हेर्न सकिने ।❖ उचाइ ६९५८ मि.
लिखुचुली, गुम्देल	<ul style="list-style-type: none">❖ यस चुलीको हिउँ पूर्व थामेखोला हुँदै दूधकोशी, उत्तरपश्चिमको रोल्वालिङ हिमनदी हुँदै तामाकोशी दक्षिण हिमगंगा नदी हुँदै लिखुमा मिसिन्छ ।
गाकोशीर, गुम्देल	<ul style="list-style-type: none">❖ च्छोरोल्पा हिमतालबाट ३ कि.मि. दक्षिणतर्फको उच्चचुली जहाँबाट सगरमाथालगायत धेरै हिमशिखरहरू दर्शन गर्न सकिन्छ ।

खण्ड : १० विविध

१०.१ जिल्ला प्रशासन कार्यालयबाट प्रवाह भएका मुख्य सेवाहरु

क्र. सं.	सेवा विवरण		वितरण संख्या २०७१/७२	वितरण संख्या २०७१/७३	वितरण संख्या २०७१/७४
१	नागरिकता	नयाँ बंशज	६१२३	६७२३	६४१४
		अंगिकृत	२	७	८
		प्रतिलिपी	४७१२	४३१४	४०८७
		जम्मा	१०८३७	११०४४	१०५०९
२	राहधानी फाराम	रजु (द्रुत)	५५३७	४६९५	२८३६
		संकलन	४०९६	६६६३	२२०६
		वितरण	३७१४	३५९०	२४७१
३	संस्था	दर्ता	४४	४७	४६
		नविकरण	१५२	१५५	१५४
४	नाबालक परिचय वितरण			८९	९५
५	दैवी प्रकोप	पीडित घर परिवार	८०	२३	१२
		पीडितलाई राहत वितरण रुपैया	४७५५००	११४०००	२९६०००

श्रोत: जिल्ला प्रशासन कार्यालय, रामेछाप

१०.२ रामेछाप जिल्लाको शिर्षकगत राजस्व संकलन (आ. व. २०७३/७४)

क्र. सं.	विवरण	जम्मा राजस्व संकलन (रु.)	क्र. सं.	विवरण	जम्मा राजस्व संकलन (रु.)
१	एकलौटी फर्म	१९,७४१,०६८.४२	२३	कम्पनी रजिष्ट्रेसन दस्तुर	३,०७१,१०१.००
२	पारिश्रमिक कर	११,२२७,५३६.३०	२४	सवारी चालक अनुमति पत्रको इजाजत पत्र दस्तुर, सवारीको दर्ता किताब दस्तुर	६,६६८,०००.००
३	पूँजीगत लाभ कर	२,१५१,२०९.५७	२५	चालु अनुदान	३,२८०.००
४	निकायको मुनाफामा लाग्ने कर-सरकारी संस्थान	१४६,४५१.९४	२६	वित्तीय निकायबाट प्राप्त ब्याज	३२,४३८.००

क्र. सं.	विवरण	जम्मा राजस्व संकलन (रु.)	क्र. सं.	विवरण	जम्मा राजस्व संकलन (रु.)
५	निकायको मुनाफामा लागने कर-प्रा. ली. क.	५८,२३१.१७	२७	सरकारी सम्पत्तीको बहालबाट प्राप्त आय	८०,९१७.०५
६	निकायको मुनाफामा	१४५,२६९.८०	२८	वन तथा वन पैदावर बिक्रीबाट प्राप्त आय तथा वन रोयल्टी	९६,८९७.५१
७	सम्पत्ति बहाल तथा	७,८२८,६४९.३५	२९	कृषि उत्पादनको बिक्रीबाट प्राप्त रकम	१२०,८७०.००
८	ब्याजमा लागने कर	१,२५०,८३४.६८	३०	सरकारी सम्पत्तीको बिक्रीबाट प्राप्त रकम	२८,४००.००
९	आकस्मिक लाभ कर	४०,००७.००	३१	अन्य बिक्रीबाट प्राप्त रकम	९७९,९३२.००
१०	पारिश्रमिकमा आधारित	१६,६२६,५५४.३२	३२	न्ययिक दस्तुर	१,४५५,५७८.७१
११	वार्षिक सम्पत्ति कर	६,३०८.००	३३	हुलाक सेवा शुल्क	७५१,१५२.००
१२	घर जग्गा रजिष्ट्रेशनमा लागने कर	४९३,१३९.६०	३४	शिक्षा क्षेत्रको आमदानी	५,७८३,४७६.००
१३	मु. अ. क. - उत्पादन	१,१६८,१९२.६५	३५	परीक्षा शुल्क	५८१,३८२.००
१४	मु. अ. क. - वस्तु बिक्री र वितरण	४४१,४४८.००	३६	आयात निर्यात इजाजत पत्र दस्तुर	७३,०००.००
१५	मु. अ. क. - परामर्श तथा ठेक्का	१,२६१,८५४.५०	३७	अन्य प्रशासनिक सेवा शुल्क	५,४५९,३१०.००
१६	मु. अ. क. - बेदतवालाले संकलन गर्ने	१५४,५६५.००	३८	न्ययिक दण्ड जरिवाना र जफत	२,४३३,५४३.४५
१७	सुर्तिजन्य पदार्थ	४०,५००.००	३९	प्रशासनिक दण्ड जरिवाना र जफत	३,०४३,९०४.७५
१८	मदिरा	८७३,८७५.००	४०	राहधानी शुल्क	११,५२०,०००.००
१९	वियर	१४,०००.००	४१	अन्य राजस्व	९९३,४५२.००
२०	स्वास्थ्य सेवा कर	१,४००.००	४२	गत वर्षको नगद बाँकी मौज्जात	२,८५३,६९८.६६
२१	भन्सार महसुल-आयात	३,५८५.००	४३	बेरुजू	६,३२३,५२४.३१
२२	भारतीय अन्तशुल्क फिर्ता	५५,२००.००		कुल जम्मा	११६,०८४,७३८.५४

श्रोत: कोष तथा लेखा नियन्त्रक कार्यालय रामेछाप

१०.३ केन्द्रीय विद्युतिकरण सम्बन्धि विवरण

क्र. स.	विवरण	ग्राहक संख्या २०७२/७३	ग्राहक संख्या २०७२/७४	ग्राहक संख्या २०७४/७५ (पुस मसान्त सम्म)
१	ग्राहस्थ	१४१८५	१६०७१	१७८७३
२	ब्यापारिक	५५	६५	६७
३	गैरब्यापारिक	११७	१३४	१४५
४	औद्योगिक	१२४	१३६	१४१
५	सिचाई	१८	२४	२५
६	खानेपानी	३०	३३	३९
७	मन्दिर	१६	१६	१८
८	जम्मा राजस्व संकलन रुपैया	५१२८२५९९	६२२६७२५९	३८८०५९५२

श्रोत: नेपाल विद्युत प्राधिकरण, रामेछाप वितरण केन्द्र

१०.४ बालकलव र बालबालिका

विवरण	बालिका	कुल
जनसंख्या	४८८६५	९४५९५
बाल विवाह	३९७४२	५७५७१
बालकलवमा	१३१५	२४६१
एक्लिएका	१२१	२०२
जोखिममा परेका	७३९	१५८९
अपांग	२२	५२
आमा बुबा गुमाएका	३७	५८

जिल्लामा १८७ वटा बालकलव रहेका श्रोत: जिल्ला बालकल्याण समिति, रामेछाप

१०.५ जेष्ठ नागरिक परिचयपत्र वितरण (गत आ.ब.सम्मको)

महिला	पुरुष	जम्मा
१५२	२७२	४२४
दलित	जनजाति	अन्य
१३	१८४	२२७

श्रोत: महिला तथा बालबालिका कार्यालय, रामेछाप

१०.६ अपाङ्गता परिचयपत्र वितरण (गत आ.ब.सम्मको)

परिचयपत्रको किसिम	महिला	पुरुष	जम्मा
क बर्ग	१९४	२४७	४४१
ख बर्ग	३५६	४३४	७९०
ग बर्ग	२७०	४३७	७०७
घ बर्ग	३२२	४६०	७८२
पुरानो ढाँचा			९८७

श्रोत: महिला तथा बालबालिका कार्यालय, रामेछाप

१०.७ अपराध तथा दुर्घटना

जिल्ला अदालतमा दर्ता तथा फछ्यौट भएका मुद्दाहरु

विवरण	२०७२/७३		२०७३/७४	
	बाँकी	दर्ता	फछ्यौट	बाँकी
देवानी मुद्दा	३९	८९	८४	४४
फौजदारी मुद्दा	३३	१०२	१०२	३३
अन्य			१	
जम्मा	७२	१९१	१८७	७७

स्रोत : जिल्ला अदालत, रामेछाप

१०.८ दुर्घटना तथा विपद्को क्षति सम्बन्धी विवरण

विवरण	मानिस		चौपाया		घर		गोठ	पीडित संख्या	कुल क्षति रु.
	मृत्यु	घाइते	मृत्यु	घाइते	पक्क	कठिब			
आगोलागी	३	३	१८	१३		१३	७	१०५	४३८०००
बाढी	२	९	१६	११		४३	१२	२१८	१४०५०००
पहिरो			४	७		६	३	३८	४५००००
चट्याड	१	३	९	५		२	२	१७	१८७०००
सवारी साधन दुर्घटना	९	२८							

सार्वजनिक क्षति : १५० हेक्टर सामुदायिक वन जंगल क्षति

स्रोत: जिल्ला प्रहरी कार्यालय, रामेछाप

१०.९ सुचना तथा सञ्चार

हुलाक सेवा सम्बन्धि विवरण

	आ.ब. २०७२/७३	आ.ब. २०७३/७४
निर्यात चिठ्ठी संख्या	१४०६५३	१३२३४१

	आ.ब. २०७२/७३	आ.ब. २०७३/७४
आयात चिठ्ठी संख्या	१६२१३२	१५८५१०
टिकट विक्रीबाट राजस्व रु	७७९४२०	७१४५६५
हुलाक बैंक बचत कर्ता संख्या	३००	३०३
हुलाक बैंक बचत रुकम रु	५६९२५५९.६२	७९२४९७६.२९
जिल्ला हुलाक संख्या	१	१
अतिरिक्त हुलाक संख्या	४४	४४
इलाका हुलाक संख्या	१०	१०
केवल टेलिभिजन प्रदायक संख्या		१
एडिएसएल ग्राहक	२८०	३२७
तार सहितको टेलिफोन	७००	७५०
वाइमाक्स इन्टरनेट*		५०
मोवाइल टेलिफोन*		१,५५०००
रेडियो सेवा		६ वटा एफएम

*अनुमानित

श्रोत: जिल्ला हुलाक तथा नेपाल टेलिकम कार्यालय, रामेछाप

१०.१० घरजग्गा पास तथा राजस्व (रु. हजारमा)

विवरण	२०७२/७३	२०७३/७४
घरजग्गा दर्ता तथा अन्य राजस्व	२४०८०८२४.७९	३०४३३५५५.६७
घरजग्गा दर्ता (नयाँ तथा लिखत पास) संख्या	५०३२	४७६१

१०.११ बन सम्पदा

सामुदायिक बन

	संख्या	क्षेत्रफल हेक्टर	घरधुरी
सामुदायिक	४२३	३१५३४.६	४७९२६
कबुलियत	४५४	२७३७	३८९०
निजी	६२	८९.०४	
धार्मिक	४	२११.७५	

श्रोत: जिल्ला बन कार्यालय, रामेछाप

१०.१२ स्थानीय तह र बनक्षेत्र

स्थानीय तह	बनक्षेत्र क्षेत्रफल	कुल क्षेत्रफल	बनक्षेत्र प्रतिशत
सुनापती गाउँपालिका	२४.५	८५.५	२९%
खाँडादेवी गाउँपालिका	४३.७	१५१.१	२९%
लिखु गाउँपालिका	५२.४	१२५.१	४२%
मन्थली नगरपालिका	७७.१	२१२.७	३६%
दोरम्बा गाउँपालिका	७७.८	१४१.५	५५%
रामेछाप नगरपालिका	१०३	२०३.४	५१%
गोकुलगङ्गा गाउँपालिका	१२२.८	१९९.४	६२%
उमाकण्ड गाउँपालिका	१९२.२	४५४.३	४२%

श्रोत: वन अनुसन्धान तथा सर्वेक्षण विभाग, काठमाण्डौ

१०.१३ कृषक परिवारको भुमिको संरचना

कृषक	संख्या	क्षेत्रफल
भूमिहीन	१०५	१.४
भूमि भएका	४०,७८३	३०,३७०.९
०.१ हेक्टर भन्दा कम	१,४९९	९८.८
०.१ हेक्टर देखि ०.२ हेक्टर	४,५२३	७३३.४
०.२ हेक्टर देखि ०.५ हेक्टर	१२,८३२	४,५२८.८
०.५ हेक्टर देखि १ हेक्टर	१२,७२७	९,०८३.५
१ हेक्टर देखि ५ हेक्टर	९,१५१	१५,६४५
५ हेक्टर देखि १० हेक्टर	५३	२८१.४
जम्मा	४०,८८८	३०,३७२.४

श्रोत: राष्ट्रिय कृषि गणना, २०६८

१०.१४ स्वामित्व र आकार अनुसार कृषि चलन

विवरण	२०५८	२०६८
	कृषि चलन संख्या	
भूमिहीन		१०५
भूमि सहित	३८७५६	४०७८३
कित्ता	३८८००	४०८८०
	क्षेत्रफल हेक्टर	
कुल कृषि चलन	३२४१८.९	३०३७२.४

विवरण	२०५८	२०६८
	कृषि चलन संख्या	
खेत	७९६५.८	५९७९.३
पाखो	२४४५३.९	२४४०९.९
स्थायी वाली	७५९.६	९५३६.२
अस्थायी वाली	२५७२२.७	२४७२८.०

श्रोत: राष्ट्रिय कृषि गणना, २०६८

१०.१५ वार्षिक खाद्यान्न उत्पादन

वाली	उत्पादन मे.टन.	मध्यवर्ति उपभोग र हास मे.टन	उपलब्ध खाद्यान्न मे.टन
धान	२५९७९.५८	७७६२.४३	९८२०९.९५
मकै	४८५४६.८८	२२२३३.५५	२६३१३.३३
गहुँ	८४९७.६६	६९०९.८६	२३९५.८०
कोदो	५५६६.००	३६०५.२५	९९६०.७५
फापर	९९.००	६.९३	९२.८७
जौ/ऊवा	९७५.००	६३.५०	९११.५०
जम्मा	८८७७६.९२	३९७७२.७२	४९००३.४०
	नपुग खाद्यान्न मे.टन		-८९६९.००

श्रोत: जिल्ला कृषि विकास कार्यालय, रामेछाप

१०.१६ जिल्लामा जात अनुसार पशुपंक्षी संख्या सम्बन्धि विवरण

तालिका जिल्लामा जात अनुसार पशुपंक्षी सम्बन्धि विवरण

(क) गाई									
जात	साँढे	गोरु	दुधालु गाई	थारा गाई	वहर	कोरेली	वाच्छा	वाच्छी	जम्मा
स्थानीय	४८९	३२७३५	९२५६७	९९८७	५८६७	८२४३	४३५९	५५६४	७९८०३
उन्नत	८४	३०६	९६५९	८९४	६४३	९०८९	३७६	९८३	५९४६
जम्मा	५६५	३३०४९	९४२९८	९०८०९	६५१०	९३३२	४७३५	६५४७	८५७४९
(ख) चोरी									
जात	साँढे	गोरु	दुधालु चोरी	थारा चोरी	वहर	कोरेली	वाच्छा	वाच्छी	जम्मा
स्थानीय	९६	९३६	९९८९	९७०	६	२५	९२	९५३	९७०७
उन्नत	०	०	०	०	०	०	०	०	०
जम्मा	९६	९३६	९९८९	९७०	६	२५	९२	९५३	९७०७
(ग) भैसी									
जात	राँगो	जोत्ने राँगो	दुधालु भैसी	थारा भैसी	पाडो	कोरेली	पाडा	पाडी	जम्मा
स्थानीय	७५०	०	९३३५४	५२७६	४०२७६	५०७९	५९९०	५६४४	३९२८९

उन्नत	१५४	०	७९६७	२६३६	१७५८	२२९१	२३५३	२४७८	१८८३७
जम्मा	९०४	०	२०५२१	७९१२	५८३४	७३७०	७४६३	८१२२	५८१२६
(घ) बाखा									
जात	वोका	खसी	व्याउने वाखी	थारा वाखी	पाठा एक वर्ष मुनि	पाठी एक वर्ष मुनि	पाठा छ महिना मुनि	पाठी छ महिना मुनी	जम्मा
स्थानीय	११२८१	१७९५५	६१९५०	१७४५०	१७५३२	१६२८५	१६२४१	१५७६६	१७४०६०
उन्नत	४१३९	११२७३	१४२१७	७९६९	५५४३	६५२६	७७५९	८६५८	६५२८४
जम्मा	१५४२०	२९२२८	७६१६७	२४६१९	२२६७५	२२८११	२४०००	२४४२४	२३९३४४
(ङ) भेडा									
जात	थुमा	खसी	व्याउने भेडी	थारा भेडी	छतौरा एक वर्ष मुनि	छतौरी एक वर्ष मुनि	पाठा छ महिना मुनि	पाठी छ महिना मुनी	जम्मा
स्थानीय	३१९	३१८	८३४	३८७	४१२	४०८	४६५	४२९	३५७२
उन्नत	९	०	०	०	०	०	०	०	९
जम्मा	३२८	३१८	८३४	३८७	४१२	४०८	४६५	४२९	३५८१
(च) बंगुर									
जात	भुना	खसी	व्याउने भुनी	थारा भुनी	छतौरा एक वर्ष मुनि	छतौरी एक वर्ष मुनि	पाठा छ महिना मुनि	पाठी छ महिना मुनी	जम्मा
स्थानीय	७६०	१००२	१६१५	९३२	१४१७	१४१५	१६३४	१४७६	१०२५१
उन्नत	४१२	४२३	११२५	५६८	९०८	७६५	१२०१	१२५४	६६५६
जम्मा	११७२	१४२५	२७४०	१५००	२३२५	२१८०	२८३५	२७३०	१६९०७
(छ) कुखुरा									
जात	ब्रोईलर	लियर्स	गिरीराज	स्थानीय	जम्मा				
जम्मा	६५९१८	१५७५२	६३५७	१४७६२५	२३५६५२				

श्रोत: जिल्ला पशु सेवा कार्यालय, रामेछाप

१०.१७ जिल्लामा पशु जन्य पदार्थका माग, उत्पादन र आपूर्ति सम्बन्धि विवरण

तालिका : जिल्लामा पशु जन्य पदार्थका माग, उत्पादन र आपूर्ति सम्बन्धि विवरण

सि.नं.	विवरण	ईकाइ	माग	उत्पादन	आपूर्ति	कैफियत
१	दुध	मे.ट	१८६८३.२	१७९५१.५	१७५९१.५	वढी दुध चिज उत्पादन गर्नुको साथै चरिकोट स्थित दुग्ध सं.लि.मा निकासि हुने गरेको
२	मासु	मे.ट	२८७४.३७	२८६५.६	२८६५.६	गरेको
३	फुल	गोटा	९८५४.९८	८७१९	८७१९	जोड दिने

श्रोत: जिल्ला पशु सेवा कार्यालय, रामेछाप

१०.१८ पशुजन्य उत्पादन तथ्याङ्क विवरण

विवरण		उत्पादन परिमाण			प्रति एकाइ मूल्य रुपैया
		२०७२/७३	२०७३/७४	घटी/बढी प्रतिशत	
		मेट्रिक टन इकाइमा			
दुध	गाइ	४५५०	४७४७	४.३३	७०
	भैसी	१२८१०	१३१०१	२.२७	८०
	चौरी	१०३	१०४	०.९७	५०
	जम्मा	१७४६३	१७९५२	२.८०	
मासु	खसि बोका	४४७.२	४७३.३	५.८४	७००
	भेडा च्याँगा	१०.८	११.१	२.७८	६००
	कुखुरा	३९३.३	४०९.२	४.०४	३५०
	राँगो	१६१३	१६९४	५.०२	३००
	बंगुर/सुंगुर	२६८	२७८	३.७३	३००
	जम्मा	२७३२	२८६६	४.८८	
फुल	कुखुरा हजार गोटा	८१२२	८७१९	७.३५	१२
	चिज	२५.९८	२६.१५	०.६५	७००

श्रोत: जिल्ला पशु सेवा कार्यालय, रामेछाप

१०.१९ सिंचाई

विवरण	हेक्टर	प्रतिशत
खेती योग्य भूमी	३२२७६	२०.६२%
सिंचाई योग्य भूमि	४२४८	२.७१%
सिंचित	३६४२	२.३३%

श्रोत: सिंचाई विभागको वेब पेज

१०.२० मानव विकास सूचकाङ्क

HDI (AM)	औसत आयु	प्रतिव्यक्ति आय एएए४
०.५३२	७२.९०	९५१
HDI (GM)	बच्चामा कुपोषण	आर्थिक अभाव
०.४६८	४४.४०	३२.४०
HPI	औषत विद्यालयमा बिताउने बर्ष	
३६.३५	३.३७	

श्रोत: नेपाल मानव विकास प्रतिवेदन, २०१४

१०.२१ श्रम उत्पादकत्व

कुल ग्राहस्थ उत्पादन रुपैया दशलाखमा	श्रम उत्पादकत्व		
	रुपैया	राष्ट्रिय औषत संगको अनुपात	काठमाण्डौ संगको अनुपात
७८३५.८	८००२.९०	६७.८	२५

श्रोत: नेपाल मानव विकास प्रतिवेदन, २०१४

जिवनस्तर

गरिबीको दर	गरिबीको विषमता	गरिबीको गहनता	गरीबको
(प्रतिशत)			संख्या
२५.५८	५.६	१.८१	५१४६७

श्रोत नेपाल जिवनस्तर सर्वेक्षण २०११

१०.२२ जिल्लामा सडक सञ्जाल

क्र.सं.	कोड	सडकको नाम	सडक लम्बाइ किलो मिटर	मुख्य कसिंग	सडकबाट प्रत्यक्ष लाभान्वित क्षेत्र
1	21A029R	Tilpung-Dhobi-Sirise- Dhandebesi	40.06	Poku Khola	Tilpung, Nagadha, Bijulikot, Saipu
Feeder Roads					
2		Milti-Devitar	1.8		
3		Manthali-Devitar	17		
4	21A004R	Manthali-Seleghat (Kutkot)	15.5	Ranajor, Sukajor RCC bridge cons,	Manthali, Bhaluwajor
5		Manthali-Ramechhap	15	Ranajor bridge constructed, Sukajor under const.	Manthali, Ramechhap
6	21A035R	Ramechhap-Sanghutar	32	Deurali & Siruwari Khola	Ramechhap, Sukajor, Slau, Durali, Sagutar
Feeder Roads (DoR maintained)			81.3		

१०.२३ जिल्ला सडक ए र बि बर्गको

क्र.सं.	कोड	सडकको नाम	सडक लम्बाइ किलो मिटर	मूख्य कसिंग	सडकबाट प्रत्यक्ष लाभान्वित क्षेत्र
1	21A002R	Ramechhap-Khurkot (Selegat)	18		Ramechhap, Bhaluwajor
2	21A005R	Manthali-Galba (Manthali - Pakarbhas-Galba section)	34	Tama Koshi, Bhautali Khola	Manthali, Bhautali, Pakarbhas, Makadum, Majuwa, Khadadevi,Dimipokhari
3	21A023R	Those-Bamti (Dharapani- Those-Garjang-Deurali-Bamti section)	36	Those khola,Shivalaya, Mehele,Chuchure.	Those, Chucure, Bamti
4	21A014R	Devitar-Fulasi-Dadhuwa- Doramba	36.25		Fulsi, Daduwa, Dormba
5	21A007R	Khairenighat-Rakathum- Galba	20	N/A	Khadadevi, Rakathum
6	21A011R	Manthali-Kathajor-Dhobi	22.6	N/A	Manthali, Kathajor, Nagadha, Bijulikot
7	21A018R	Khimti-Namadi-Betali(Khimti- Namadi-Betali-Dharapani section)	33.3	Chhatiwane khola, Farupu Khola, Haluwa khola, Bohore, Palati,Darkha, Chhahare, Burke, Sidurpa	Khimti, Frapu, Namidi, Betali, Rasnal
8	21A008R	Luvu-Bethan-Galpa (Galpa- Hiledevi-Bethan-Luvu section)	33	Luvu Khola, Kama khola	Khanaiya Pani, Bethan, Hiledevi,Dimipokhari
9	21B008R	Khairenighat-Bethan-Galpa (Chapadi-Khaniyapani Section)	6	N/A	Rakathum, Khaniyapani
10		Ramechhap-Chyasku	6		Ramechhap, Sukajor, Okhereni
11	21A021R	Rasnal-Bhitrikhani(Rasnal- Bhitrikhani-Bamti section)	36	Lapchane khola	Bamti, Kuvukasthali,Priti, Gupteshwar,Betali, Rasnal

क्र.सं.	कोड	सडकको नाम	सडक लम्बाइ किलो मिटर	मूख्य कसिंग	सडकबाट प्रत्यक्ष लाभान्वित क्षेत्र
12		Khairenighat-Sithkha-Pakarbas (Khairenighat-Sithkha section)	16		Rakathum, Bhirpani
13	21A013R	Deurali (Baghkhori)-Doramba (Dolakha) (Dhunge-Doramba section)	20.5	Gaushwara	Daduwa, Doramba, Gaushwara
14	21A003R	Hulakdanda-Manthali	14.8	N/A	Bhaluwajor, Manthali
15	21A006R	Fulpa-Sitakha (Sitakhaghat-Bhirpani-Lapka-Durali-Fulpa section)	17	Sunkoshi Bridge under construction	Bhirpani, Pakarbas
16		Manthali-Archale-Pataledanda	11.7	N/A	Manthali-Kathajor
17		Ramechhap-Hilepani-Okhrene	6	N/A	Ramechhap, Sukajor, Okhrene
18	21A009R	Doramba-Galpa	8	N/A	Khandadevi, Doramba
19	21A076R	Those-Dorje-Singati (Those Singati section)	12	N/A	Those
20	21A022R	Those- Khimti (Bhimsethan-Intake section)	6.3	No	Those, Rasnal
21	21A026R	Salu-Gothgaun-Sirise	18	Lorkhu Khola, Poku Khola, Hadi Khola	Salu Deurali, Gothagaun, Bijulikot, Saipu
22	21A034R	Hilepani-Okhrene-Kolunjorhat	14	N/A	Okheeni, Rampur
23		Krishnapuri M.V.-Bhirkot	9	N/A	Khaniyapani
24		Goganpani-Bhirpani -(Sitkha)	11	N/A	Bhirpani, Pakarbas
25	21B004R	Ramechhap-Plastic Pokhari-Bhaluwajor	7	N/A	Ramechhap, Bhaluwajor
26	21A028R	Dhobi-Khimti	23.6	Gairi Khola	Khimti, Nagadha
27	21B00	Sangutar-Sirise	12	Lorkhu Khola, Poku Khola, Hadi Khola	Saghtar, Gothagaun, Saipu, Bijulikot
28	21B035R	Bamti-Gumdel-Lahachhewar	30	Thada Khola	Bamti, Gumdel
29	21B037R	Dhokharpa-Thapra-Pekarnas	10.1	Thada Khola	Bamti, Gumdel
30	21A070R	Gothapani-Majhuwa School	9.5		Rakathum, Majhuwa

क्र.सं.	कोड	सडकको नाम	सडक लम्बाइ किलो मिटर	मूख्य कसिंग	सडकबाट प्रत्यक्ष लामान्वित क्षेत्र
31	21A079R	Sithakha-Nigalpani- Kuladanda	9	N/A	Majhuwa,Bhirpani
32	21B043R	Ramechhap-Mudajor- Birtaghat	6.5		Ramechhap, suka jor
33		Luvu-Panga-Roshi	6.5	N/A	Bamti
34		Dapkhapul-Bhalayakharka	10	N/A	Bhirpani
35	21B049R	Sotarmu-Bamti-Roshi	7	N/A	Bamti
36	21B051R	Dihi-Kathajor	7	N/A	Kathajor
37	21B052R	Koilibagar (Simlechau)- Chaurikhola-Sanusailung	8	N/A	Gaunshwara
38	21B055R	Lubu-Chaurikhola-Dobhantar	10	N/A	Bethan
39	21B056R	Bhatrikhani-Bhuji	20	Bhuji Khola	Gupteshowar, Bhuji
40		Chisapani-Mahadevtar- Chanakhu-Pokharidanda	18	Bafar Khola	Chisapani, Chanakhu,Fulasi
41		Dhunge-Tamchet-Paseban	18		Gaunshwara
42	21B062R	Manthalignat-Mugitar- Madimuhan-Triveni	9	Bhautali Khola	Bhautali, Pakarbas
43		Okhrene-Himganga (Bolung- Bolung)	15	No	Okhrene,Himganga
44	21B034R	Fulasi-Gelu VDC centre- Jakhnitar (Fulasi-Gelu- Sawadanda-Jakhanitar- Mugitar)	21	Bafar Khola	Fulasi, Gelu, Chisapani, Bhautali
45	21B066R	Krishanapuri-M.V.-Rapakot- Sunapati-Sandidanda	8	N/A	Khaniyapani, Hiledevi
46	21B070R	Bhismachaur-Gunsi M.V- Galba	21	N/A	Gunsi, Dimipokhari
47		Sithakhapul-Apachaur- Pakarbas (Goganpani Danda)	12	N/A	Bhirpani, Pakarbas
48	21B039R	Apachaur-Chulthevani	6	N/A	Makdum, Bhirpani
49		TheDiKhola-Odare- Chasapani-Puranagaun- Pokharidanda	20	N/A	Bahtauli, Chisapani, Puranagaun, Fulasi
50		Kubhukasthali-Ghyangtar- Chhipchhipe	4	N/A	Kubhukasthali
51		Buspark-Devkotachowk	1.8	N/A	Manthali

क्र.सं.	कोड	सडकको नाम	सडक लम्बाइ किलो मिटर	मूख्य कसिंग	सडकबाट प्रत्यक्ष लाभान्वित क्षेत्र
52	21A082R	Dahu-Gunsi-Lakhanpur- Goswara	15.3	KhaniKhola,Brama Bishnu Khola	Bethan, Gunsi, Lakhanpur, Gaushawar
53		Bhatauli-Gagal-Daduwa	18	Bhautali Khola,	Bhatauli, Pakarbas,Gagal, Daduwa
54	21B010R	Chaurikharka-Gurase-Galba (Chaurikhola-Guranse-Galba section)	22	Chaurikhola, Khani Khola	Lakhanpur, Gunsi,Dimipokhari, Tokarpur
55		Chaurikhola-Panchkanya- Gunsi M.V-Galpa (Chaurikhola-Panchkanya- Gunsi M.V section)	7	Chaurikhola	Gunsi
56	21A039R	Salupati-Samalasthan- Sunarpani	6	Simlekhola	Salupati, Sunarpani
57		Sitakha-Lapka-Sanne- Rajagaun	25		Bhirpani, Pakarbas
58	21A062R	Doramba-Tokarpur	11	Dhoi khola	Doramba, Tokarpur
59	21A042R	Kukurkate Bhanjayang-Dhobi	8	N/A	Daurali, Bijulikot, Gothgaun.
60		Bakimeri-Gothagaun-Dhobi	14.3	N/A	Sagutar, Gothagaun, Bijulikot
61	21B028R	Bhuthekhola-Tekanpur	6.5	N/A	Mathali, Kathajor
62		Bhainseshowar-Machhedandi	2	N/A	Manthali
63		Chuchure-Serding	13	N/A	Chuchure
64		Koldanda-Bhyagure-Manthali	7	N/A	Manthali
65		Ramechhap-Wadi-Birtaghat	15	N/A	Ramechhap, Sukajor
66		Jhagare chaur-Tarakhase- Sunkoshi	15	N/A	Ramechhap
67		Khirabote-Majhuwa M.V- Khadadevi Mandir	10	N/A	Majuwa
68		Makadhun-Timu-Doramba	18	Timu khola	Makadhun,Khadadevi Dormba
69		Furkesalla-Dulebesi-Megarpa	8	Bhautali Khola	Pakarbas, Gagal, Bhadaure
70		Sunarpani-Machhegaun- Paharigaun	9	N/A	Sunarpani

क्र.सं.	कोड	सडकको नाम	सडक लम्बाइ किलो मिटर	मूख्य कसिंग	सडकबाट प्रत्यक्ष लामान्वित क्षेत्र
71		Farpu-Base	17.5	Pharpu khola	Farpu, Namadi
72		Manthalipul-Badimuhan- Bhimsindanda-Sinkidanda- Churipani-Simle-Purangaun- Pokaridanda	16	N/A	Bhautali, Chisapani, Purangaun
73	21A044R	Khanidanda-Rampur- Basantapur (Rampur- Basntapur section)	15		Rampur
74	21A048R	Dilauridanda-Saipu school (DilauriDanda-Saipu M.V- Duragaun section)	11.7	Chokte Khola	Saipu, Duragaun
75		Shibalaya-Sabadanda	4	N/A	Chuchure
76		Garjang-Serding	15	N/A	Chuchure
77		Dhaminichhap- Khorsanidanda-Okhareni- Himganga	10	N/A	Okhareni, Himganga
78		Galam-Priti-Jhingamali-Likhu	14	N/A	Those/Priti VDC
79		Gunsal-Punchet-Tokarpur	7	N/A	Gunsi, Tokarpur
80		Ramteltol Bhimeshwar M.V.- Salghari-Chisapani	2	N/A	Chisapani
81		Deurali-Serding-Gumdel	25	N/A	Banti, Gumdel
82		Badimuhan-Deurali-Rithe- Bangeshalla-Puranagaun (Bahunachura-Bhotanagi Section)	5	N/A	Purangaun
83		Sandidanda- Sachhamchautara-Sisneri- Tokarpur	16	Kama Khola, Dimi Khola, Gbate Khola	Hiledevi, Dimipokari, Doramba, Tokarpur
84		Salu-Gaitar-Bhalukhop	6	N/A	Salu, Okhrenei
85		Machchedadi-Sunarpani- Chyaukethati	9		Manthali, Sunarpani, Salu.
Total road length Class A & B			1178.8		