
















स्थान: जिल्ला प्रशासन कार्यालय तानसेन, पाल्पा

समय: बिहान ८:०० बजे

आज मिति २०७८ साल आषाढ २८ गते आइतबारका दिन बिहान ८:०० बजे आगामी आर्थिक वर्ष ०७८/०७९ का लागि मालपोत कार्यालय रामपुर, पाल्पाको कार्य क्षेत्रभित्र परेका गा.पा./न.पा. भित्रका जग्गाहरुको रजिष्ट्रेशन पारित गर्ने लिखतको थैली अंक तोक्ने प्रयोजनार्थ लुम्बिनी प्रदेश घर जग्गा न्यूनतम मूल्य निर्धारण समिति (गठन तथाकार्य संचालन) आदेश २०७६ को दफा ३, मालपोत नियमावली २०३६ को नियम ५ (ख) बमोजिम गठित समितिको बैठक न्यूनतम मूल्य निर्धारण समितिका अध्यक्ष एवं श्रीमान् प्रमुख जिल्ला अधिकारी श्री योगेन्द्र प्रसाद पाण्डेज्यूको अध्यक्षतामा बसी निम्न पदाधिकारीहरुको उपस्थितिमा देहाय बमोजिम निर्णय गरियो ।

उपस्थिति

१. प्रमुख जिल्ला अधिकारी श्री योगेन्द्र प्रसाद पाण्डे (अध्यक्ष) 
२. नगर उप-प्रमुख, (राजश्व परामर्श समिति संयोजक) रामपुर न.पा., श्री विष्णु देवी आचार्य घिमिरे (सदस्य) 
३. उपाध्यक्ष, (राजश्व परामर्श समिति संयोजक) पूर्वखोलागा.पा., श्री भागिरथी शर्मा भट्टराई (सदस्य)
४. उपाध्यक्ष, (राजश्व परामर्श समिति संयोजक) निस्दीगा.पा., श्री रिताअर्याल (सदस्य)
५. जिल्ला समन्वय अधिकारी श्री ध्रुव वहादुर कुँवर (सदस्य) 
६. कार्यालय प्रमुख, नापीकार्यालय रामपुर, पाल्पा श्री रविन भट्टराई (सदस्य) 
७. मालपोत अधिकृत श्री शोभाकान्त पौडेल (सदस्य सचिव) 
८. डिभिजनल लेखाधिकृत श्री मोहन पौडेल 
आमन्त्रित
१. स.प्र.जि.अ. श्री शशीधर घिमिरे 
२. प्रमुख कोष नियन्त्रक श्री खेमराज घिमिरे 
३. कर अधिकृत श्री लुमा पन्थी
४. अध्यक्ष श्री भोजेन्द्र प्रकाश ढकाल, उद्योग वाणिज्य संघ रामपुर, 
५. प्रशासकीय अधिकृत श्री यज्ञश्वर पन्थी 
६. प्रशासकीय अधिकृत श्री रमाश्रेष्ठ 
७. ना.सु श्री हरि प्रसाद पन्थी, जिल्ला प्रशासन कार्यालय, पाल्पा 
८. खरिदार श्री सुनिता न्यौपाने 
९. खरिदार श्री शोभाकान्त तिवारी 
१०. सह लेखापाल श्री सूर्य प्रसाद गैरे 

निर्णय नं. १

अगामी आ.व. २०७८/०७९ को लागि यस पाल्पा जिल्ला अन्तर्गत मालपोत कार्यालय रामपुर, पाल्पाकोकार्य क्षेत्रभित्रका जग्गाहरूको न्यूनतम मूल्यनिर्धारण गर्दा अर्थ मन्त्रालयको परिपत्र, समय-समयमा भूमि व्यवस्थापन तथा अभिलेख विभागबाट प्राप्त मार्ग निर्देशन, लुम्बिनी प्रदेश घर जग्गा न्यूनतम मूल्य निर्धारण समिति (गठन तथा कार्य संचालन) आदेश २०७६ को दफा ६ बमोजिमका आधारहरूलाई समेत मनन गरी न्यूनतम मूल्याङ्कनलाई बजार मूल्यसंग तादम्यता राख्न बजार मूल्य र न्यूनतम मूल्य बिचको अन्तर कम गर्न निम्न आधार र प्रक्रिया समावेश गरी मूल्य निर्धारण गरिएको छ ।

मालपोत ऐन २०३४ को दफा ८ (२) तथा लुम्बिनी प्रदेश घर जग्गा न्यूनतम मूल्य निर्धारण समिति (गठन तथा कार्य संचालन) आदेश २०७६ को दफा ३, मालपोत नियमावली २०३६ को नियम ५ (ख) बमोजिम यस कार्यालयको कार्यक्षेत्रभित्र पर्ने जग्गाहरूको रजिष्ट्रेशन प्रयोजनको लागि यसै महिना भित्रमा जग्गाको न्यूनतम मूल्याङ्कन निर्धारण गर्नमिति २०७८/०३/२७ गते बसेको मूल्यांकन समितिको कार्यदेश अनुसार चालु आ.व.को लागि गरिएको मूल्याङ्कन, वर्तमान अवस्थामा रहेको जग्गाको स्थिती, शहरीकरण, बाटो/घाटो र आधारभूत शैक्षिक, प्रशासनिक केन्द्र, स्वास्थ्य सेवाको विस्तार, जग्गाको किनबेचको प्रचलित मूल्य र स्थानीय तहबाट लिखित रूपमा आएका सुझावहरू समेतलाई आधारमानी पेश गरेको प्रस्ताव उपर छलफल गरी आ.व. २०७८/०७९ को लागि निम्न अनुसारको निर्णय गरियो ।

निर्णय नं. २

(क) बजार क्षेत्रका घडेरी योग्य जग्गाको मूल्याङ्कन निम्न अनुसार गरियो ।

१) गल्धा गा.वि.स. वडा नं. ६ दुर्गानावेसीका घडेरी योग्य जग्गा प्रति आना रु ५०,०००।-(पचास हजार मात्र) वर्डा नं. ८ बेलडाँडा बजार क्षेत्रका घडेरी योग्य जग्गाहरू प्रति आना रु ४५,०००।- (पैतालिस हजार रुपैयाँ मात्र) ।

२) साविक गाँडाकोट गा.वि.स वडा नं. ५,६,९ हाल रा.न.पा. १

क) स्याउली बजार देखि ठुलीवेसी हुँदै खटाङ सम्म करिडोरको दाँया बायाँ पर्ने जग्गाहरू प्रति आना रु : ३०,०००।-(तीसहजार मात्र) ।

ख) किर्तिपुर हुँदै पन्थे देखि छम्के सम्मको मोटरबाटोको दाँया बायाँ पर्ने जग्गाहरू प्रति आना रु : ३०,०००।-(तीसहजार मात्र) ।

३) साविक गाँडाकोट गा.वि.स वडा नं ३ र ४ हाल रा.न.पा. २

- क) कालीगण्डकी करिडोरमा पर्ने निस्वी खोला देखि भलायटार क्षेत्रका घडेरी योग्य जग्गाहरू प्रति आना रु. १,००,०००।-(एक लाख रुपैयाँ मात्र) ।
- ख)भलायटार गाग्री आँपदेखि शहरी स्वास्थ्य केन्द्र जाने बाटोको दाँया बायाँ पर्ने जग्गाहरू प्रति आना रु : ८०,०००।-(असीहजार मात्र) ।
- ग) फलामे धारा देखि कैदी खोला सम्मको करिडोरको दाँया बायाँ पर्ने जग्गाहरू प्रति आना रु : ३०,०००।-(तीसहजार मात्र) ।
- घ) कृष्णदेवि मन्दिरदेखि दक्षिणतर्फको राताढिक सम्मको दाँया बायाँ पर्ने जग्गाहरू प्रति आना रु : ८०,०००।-(असीहजार मात्र)
- ङ) स्यानीटार बोटेनीमारा जाने बाटोको दाँया बायाँ पर्ने जग्गाहरू प्रति आना रु : ७०,०००।-(सत्तरीहजार मात्र) ।
- च) चुकेआँप गडाआपानी सम्मको दाँया बायाँ पर्ने जग्गाहरू प्रति आना रु : ७०,०००।-(सत्तरी हजार मात्र) ।
- छ) खयरबोट क्षेत्रका भित्रीबाटोका दाँया बायाँ पर्ने जग्गाहरू प्रति आना रु : ५०,०००।-(पचास हजार मात्र) ।
- ज) निस्वीखोला कागती डाँडा अत्रवास मो.वा.को दाँया बायाँ पर्ने जग्गाहरू प्रति आना रु : ३०,०००।-(तीसहजार मात्र) ।
- झ) शेराखेत क्षेत्रमा प्रतिआना रु ३०,०००।-(तिसहजारमात्र) ।
- ञ) भलायटार क्षेत्रका अन्यभित्री बाटोहरूमा पर्ने घडेरी योग्य जग्गाहरू प्रति आना रु ५०,०००।-(पचासहजार मात्र) ।

४) साविक दर्छा गा.वि.स वडा नं. १,२,४,५,६ हाल रा.न.पा ३

- क) रजघरा बजार मोटरबाटोको दाँया बायाँ पर्ने जग्गाहरू प्रति आना रु : २,५०,०००।-(दुईलाख पचास हजार मात्र) ।
- ख) प्रति आना रु: २००,०००।-(दुईलाख मात्र) पर्नेजग्गाहरू
- जनविकास मा.वी देखि कोटेवारी डहर सम्मको मोटरबाटोको दाँया बायाँ पर्ने
 - भट्टराईचोक देखि केलादी पक्कीपुल सम्म मोटरबाटोको दाँया बायाँ पर्ने जग्गाहरू
 - कुमालढिक रैकर बजार क्षेत्रका जग्गाहरू
 - कालीगण्डकी करिडोर मोटरबाटोको दाँया बायाँ पर्ने जग्गाहरू
- ग) रजघरा बजारदेखि रजघरा वोडिडसम्म मोटरबाटोको दाँया बायाँ पर्ने जग्गाहरू प्रति आना रु : १,७५,०००।-(एक लाख पचहत्तर हजार मात्र) ।
- घ) रजघरा बजारदेखि गण्डकी ढीकसम्ममोटरबाटोको दाँया बायाँ पर्ने जग्गाहरू प्रति आना रु : १,५०,०००।-(एकलाख पचास हजार मात्र) ।

- ड) डुम्रीफेद देखि १ नं. गेट मोटरबाटोको दाँया बायाँ पर्ने जग्गाहरू प्रति आना रु : १,००,०००।- (एक लाख मात्र) ।
- च) जाल्पेदेवि पाण्डेथर हुँदै रजघरा बजार सम्मको मोटरबाटोको दाँया बायाँ पर्ने जग्गाहरू प्रति आना रु : १,००,०००।-(एकलाख मात्र) ।
- छ) किर्तिपुर बजार क्षेत्रका घडेरी मोटरबाटोको दाँया बायाँ पर्ने जग्गाहरू प्रति आना रु : ८५,०००।- (पचासी हजार मात्र) ।
- ज) रजघरा क्षेत्रका घडेरी अन्य सहायक मोटरबाटोको दाँया बायाँ पर्ने जग्गाहरू प्रति आना रु : ८५,०००।- (पचासी हजार मात्र) ।
- झ) रैकर डाँडावीडी १ नम्बर गेट मोटरबाटोको दाँया बायाँ पर्ने जग्गाहरू प्रति आना रु : ८०,०००।- (असी हजार मात्र) ।
- ञ) प्रहरीचौकी देखि करिडोर कुमाल ठीक रैकर मोटरबाटोको दाँया बायाँ पर्ने जग्गाहरू प्रति आना रु : ७५,०००।- (पचहत्तर हजार मात्र) ।
- ट) सानीअमराई भुम्री शान्ती प्रा.वी मोटरबाटोको दाँया बायाँ पर्ने जग्गाहरू प्रति आना रु : ७०,०००।-(सत्तरी हजार मात्र) ।

५) साविक दूर्छा गा.वि.स वडा नं. ३,७,८,९ हाल रा.न.पा ४

क) प्रति आना रु : ३,००,०००।-(तीन लाख मात्र)

- ठूलोटार देखि खोपटार सम्मको करिडोरको दाँया बायाँ पर्ने जग्गाहरू
 - बाङ्गे पसलको घुम्ती देखी सदावर्त करीडोर सम्मको बाटोको दायाँ बायाँका घडेरीहरू
- ख) प्रति आना रु २,००,०००।-(दुई लाख) पर्ने जग्गाहरू
- चितौरे को घरदेखि नहर सम्म मोटरबाटोको दाँया बायाँ पर्ने जग्गाहरू
 - विष्णु जी.सी को घरदेखि फालको घर सम्म मोटरबाटोको दाँया बायाँ पर्ने जग्गाहरू
 - दिनानाथ पाण्डेको घरदेखि शहरी स्वास्थ्य क्लिनिक सम्म मोटरबाटोको दाँया बायाँ पर्ने जग्गाहरू
 - लस्करे देखि न्यास मन्दिर हुँदै सुकवहादुर कुमालको घर सम्म मोटरबाटोको दाँया बायाँ पर्ने जग्गाहरू
 - धनवहादुर सोमैको घरदेखि गंगवहादुर फाल र लोकवहादुर कुमालको खेत सम्म मोटरबाटोको दाँया बायाँ पर्ने जग्गाहरू
 - पेट्रोलपम्प देखि धनवहादुर गैरेको घर सम्म मोटरबाटोको दाँया बायाँ पर्ने जग्गाहरू
 - सुकवहादुर कुमालको बारीदेखि पीचवाटो सम्म मोटरबाटोको दाँया बायाँ पर्ने जग्गाहरू
 - हेमराजथापाको घरदेखि नहर सम्म मोटरबाटोको दाँया बायाँ पर्ने जग्गाहरू
 - करीडोरदेखि एकवहादुर श्रेष्ठको बारी सम्म मोटरबाटोको दाँया बायाँ पर्ने जग्गाहरू
 - करीडोरदेखि लीलवहादुर सारु र नरवहादुर नेपाली को बारी सम्म मोटरबाटोको दाँया बायाँ पर्ने जग्गाहरू
 - करिडोर देखि धनवहादुर र इन्द्रवहादुरको बारी सम्म मोटरबाटोको दाँया बायाँ पर्ने जग्गाहरू
 - करिडोर देखि खोपटार भित्रीवाटो सम्म मोटरबाटोको दाँया बायाँ पर्ने जग्गाहरू

- करिडोर देखि सुवास गाहा र श्रीमान गाहाको जग्गा सम्म मोटरबाटोको दाँया बायाँ पर्ने जग्गाहरू
 - करिडोर देखि सदावर्त मिलन टोल सम्म मोटरबाटोको दाँया बायाँ पर्ने जग्गाहरू
 - हुमबहादुर नेपाली र कीसानबहादुर आलेको बारी मा पर्ने मोटरबाटोको दाँया बायाँ पर्ने जग्गाहरू
 - श्री बहादुर राना र फोक्सीडकोटे को वारी देखि च्यान सम्म मोटरबाटोको दाँया बायाँ पर्ने जग्गाहरू
 - रामबहादुर राना र तानबहादुर राना को बारी को बाटो(बौद्ध विहार जाने बाटो)
 - जरेवर भीमसेन टोल भीत्री मोटरबाटोको दाँया बायाँ पर्ने जग्गाहरू
 - बाङ्गे पसल देखि साठीघरे गाँउजाने मोटरबाटोको दाँया बायाँ पर्ने जग्गाहरू
 - हरीबहादुर भुजेल को घरबाट सुर्यबहादुर भुजेलको घरसम्म मोटरबाटोको दाँया बायाँ पर्ने जग्गाहरू
 - रामचन्द्र श्रेष्ठको घरदेखि करिडोर सम्म मोटरबाटोको दाँया बायाँ पर्ने जग्गाहरू
 - विमल श्रेष्ठको घरदेखि करिडोर सम्म मोटरबाटोको दाँया बायाँ पर्ने जग्गाहरू
 - स्माइल मिया को घर देखि दक्षिणतर्फको मोटरबाटोको दाँया बायाँ पर्ने जग्गाहरू
 - हमिद मिया को घर देखि दक्षिणतर्फको मोटरबाटोको दाँया बायाँ पर्ने जग्गाहरू
- ग) प्रतिआना १,५०,०००।-(एकलाख पचास हजार) पर्ने जग्गाहरू
- कसीरा मीयाको घर पछाडी देखि जोहरा मियाको घर सम्मको मोटरबाटोको दाँया बायाँ पर्ने जग्गाहरू
 - मकवुल मियाको घरदेखि करिडोर सम्म मोटरबाटोको दाँया बायाँ पर्ने जग्गाहरू
 - लायदाईको घरदेखि शालीकराम को घरसम्म पर्ने मोटरबाटोको दाँया बायाँ पर्ने जग्गाहरू
 - चण्डीका भट्टको घरदेखि हरी जर्गाक् घर सम्म मोटरबाटोको दाँया बायाँ पर्ने जग्गाहरू
 - लस्करेदेखि भगवान वस्ताकोटीको घरसम्म पर्ने मोटरबाटोको दाँया बायाँ पर्ने जग्गाहरू
 - मेक बहादुर कुमालको घरदेखि करिडोर सम्म मोटरबाटोको दाँया बायाँ पर्ने जग्गाहरू
 - सोमन्त बहादुर थापाको घरदेखि दिलमायाको बारी सम्ममोटरबाटोको दाँया बायाँ पर्ने जग्गाहरू
 - करिडोर देखि मोहनसिंह गाहाको र टुनामायाको बारी सम्म मोटरबाटोको दाँया बायाँ पर्ने जग्गाहरू
 - लुक बहादुर बिरकट्टा,लक्ष्मण थापा र प्रेम बहादुर थापाको जग्गामा छोएको बाटो/अधवा भएको बाटो
 - तारा बहादुर रानाको घरदेखि काँसजरी जाने मोटरबाटोको दाँया बायाँ पर्ने जग्गाहरू
 - जंग बहादुर थापा र प्रेम बर्देवा को घरबिचको बाटो
 - दल ब. के सिको घरदेखि पूर्वपट्टिको भित्रि मोटरबाटोको दाँया बायाँ पर्ने जग्गाहरू
- घ) प्रति आना रु १,००,०००।-(एक लाख मात्र) पर्ने जग्गाहरू
- कला थापा र गिर बहादुर परियारको वारीको बाटो
 - दर्छा गा.वि.स. वडा नं. ७ रट का अन्य सहायक भित्रि बाटोमा पर्ने जग्गाहरू

६) साविक रामपुर गा.वी.स वडा नं. ३२ ४ हाल रा.न.पा ५

क) बेभाड बजार क्षेत्रको मुख्य सडकका दायाँ बायाँ पर्ने जग्गा प्रति आना रु ८,५०,०००।- (नौ लाख पचास हजार मात्र) ।

ख) नहर पुल देखि बाङ्गे पसलसम्म जाने सडकका दायाँ बायाँ पर्ने घडेरी योग्य जग्गाहरू प्रति आना रु. ५,००,०००।- (पाँच लाख रुपैयाँ मात्र) ।

ग) भुलादी खोल कल्भर्ट देखि नमुना मार्ग हुँदै ढुङ्गेबारी चौतारी सम्म मोटरबाटोको दाँया बायाँ पर्ने जग्गाहरू प्रति आना रु ४,५०,०००।- (चारलाख पचास हजार मात्र) ।

घ) प्रति आना रु. ४,००,०००।- (चार लाख मात्र) पर्ने जग्गाहरू

- बेभाड बजार देखि आयुर्वेद औषधालय हुँदै नहर ढिक सम्मजाने मोटर बाटोमा पर्ने घडेरी योग्य जग्गा
- सहकारी पथदेखि राममन्दिर चोक सम्म मोटरबाटोको दाँया बायाँ पर्ने जग्गाहरू
- सिमलघारी वसपार्क वैडाखेत ईलाका हुलाक आयुर्वेद अस्पताल सम्म मोटरबाटोको दाँया बायाँ पर्ने जग्गाहरू
- ढिकेआप देखि समसुलको घर सम्म को मोटरबाटोको दाँया बायाँ पर्ने जग्गाहरू
- रामतुलसी स्कुल बाट नहर वि.पी चौतारी भुलादि खेत हुँदै आयुर्वेद चोक सम्म दायाँबायाँपर्ने घडेरी योग्य जग्गा

ङ)प्रति आना रु.३,५०,०००।-(तीनलाख पचास हजार मात्र) पर्ने जग्गाहरू

- समसुलको घरदेखि कान्जीहाउस करिडोर सम्म का मोटरबाटोको दाँया बायाँ पर्ने जग्गाहरू
- रामतुलसी स्कुल बाट पुर्व इलाका प्रहरी कार्यालय सम्मका मोटरबाटोको दाँया बायाँ पर्ने जग्गाहरू

च) प्रति आना रु.३,००,०००।-(तिनलाख मात्र)

- ढुङ्गेबारी चौतारी देखि रामपुर अस्पताल सम्म मोटरबाटोको दाँया बायाँ पर्ने जग्गाहरू
- बाङ्गेपसलदेखि उत्तर गोदाम चौतारी सम्म मोटरबाटोको दाँया बायाँ पर्ने जग्गाहरू
- वहखोला पुलदेखि बेभाडखेतको पुर्वनहर ढिक सम्मको मोटरबाटोको दाँया बायाँ पर्ने जग्गाहरू
- सिंचाइ अफिसबाट उत्तर करिडोर सम्मको मोटरबाटोको दाँया बायाँ पर्ने जग्गाहरू
- रामपुर अस्पतालदेखि विजयपुर जाने करिडोर मा पर्ने जग्गाहरू
- ठुलोटार मटेरी देखि वहखोला करिडोर मोटरबाटोको दाँया बायाँ पर्ने जग्गाहरू

छ) प्रति आना रु २,५०,०००।-(दुई लाख पचास हजार मात्र)

- सिमलिघारी देखि घाँचको बाटो हुँदै वहखोला सम्म पर्ने दाया बायाका घडेरीहरू
- राममन्दिर चोक देखि भुल्लेवारी हुँदै मटेरी ठुलोटार करिडोर सम्म पर्ने दाया बायाका घडेरीहरू
- पुरानो दरै टोल देखि भुल्लेवारी सम्म पर्ने दाया बायाका घडेरीहरू
- टेलिकम टावरदेखि उत्तर तर्फ गएको पोखरेल डहरको दाया बायाका घडेरीहरू

- कान्जिहाउस देखि राधाकृष्ण मन्दिरमा जाने बाटोमा पर्ने दाया बायाका घडेरीहरू
- कृष्ण खड्काको घरदेखि पुर्ववाट उत्तर गएको डहरको दाया बायाका घडेरीहरू
- लाहुरे टोल देखि दक्षिण बाङ्गे पसल जाने पिच बाटो सम्म पर्ने दाया बायाका घडेरीहरू
- करिडोर देखि आर्मीक्याम्प हुदै तिलपुर सम्म मोटरबाटोको दाँया बायाँ पर्ने जग्गाहरू

ज) प्रति आना रु२,२०,०००।-(दुई लाख बीस हजार मात्र)

- करिडोर देखि भम्बक खेलमैदान देउराली धार चिप्लेढुङ्गा मोटरबाटोको दाँया बायाँ पर्ने जग्गाहरू
- वसन्तमल्लको घर देखि प्रगती पथ हुदै करिडोर सम्मको मोटरबाटोको दाँया बायाँ पर्ने जग्गाहरू
- शंकर दरैको घरदेखि प्रगतीपथ सम्मको मोटरबाटोको दाँया बायाँ पर्ने जग्गाहरू
- करिडोर देखि वचैनीचौतारी कोइली टारी गौडान रामघाट सम्मको मोटरबाटोको दाँया बायाँ पर्ने जग्गाहरू
- कान्जीहाउस भम्बक राङ्गभाग हुदै लामाचौतारी सम्मको सडकको दायाँबायाँका घडेरीयोग्य जग्गाहरू

झ) प्रति आना रु२,००,०००।-(दुई लाख मात्र) पर्ने जग्गाहरू

- तुलीअमराईदेखि खरेन टोल हुदै रामपुर अस्पताल जाने मोटरबाटोको दाँया बायाँ पर्ने जग्गाहरू
- सुन्दरटोल प्रतिक्षालय देखि उत्तर पिच बाटो सम्म जाने मोटरबाटोको दाँया बायाँ पर्ने जग्गाहरू
- गैरी कुलो वेभाडखेत रानाटोल जाने मोटरबाटोको दाँया बायाँ पर्ने जग्गाहरू
- राङ्गभाङ्ग भट्टी देखी सुन्दर टोल सम्म जाने मोटरबाटोको दाँया बायाँ पर्ने जग्गाहरू
- चाउचाउ फेक्ट्रीदेखी राम्चेघाच जाने मोटरबाटोको दाँया बायाँ पर्ने जग्गाहरू
- राङ्गभाङ्ग भट्टी देखी रामपुर अस्पताल जाने मोटरबाटोको दाँया बायाँ पर्ने जग्गाहरू
- राङ्गभाङ्ग खेत हुदै रायमाभीटोल जाने मोटरबाटोको दाँया बायाँ पर्ने जग्गाहरू
- तुलो टार देखी लस्करे हुदै गँहुकटुवा सम्म जाने मोटरबाटोको दाँया बायाँ पर्ने जग्गाहरू
- तुलोटार देखी रामघाट जाने बाटो भगवती रेग्मी को घरबाट पश्चिम तर्फ जाने भित्री बाटो मा पर्ने जग्गा
- लस्करेदेखि पोखरेल डहरमा जोडीन गएकोबाटो मा छवी रानाको घर देखि पुर्व र पश्चिम दक्षिण गएको भित्री बाटो को दाँया बाँया का घडेरी योग्य जग्गाहरू
- चिरन्जीवी रेग्मी को घरदेखि दक्षिण तर्फबाट पश्चिम तर्फ गएको भित्री बाटो का घडेरी योग्य जग्गाहरू
- दिवाकर रेग्मी को घर भन्दा उत्तर गएको पश्चिम तर्फ गएको भित्री बाटो का घडेरी योग्य जग्गाहरू
- बुद्धि प्रकाश रेग्मी को घरबाट उत्तर गएको मोटरबाटोको दाँया बायाँ पर्ने जग्गाहरू

- घन बहादुर शाही को घरबाट उत्तर तर्फ गएको मोटरबाटोको दाँया बायाँ पर्ने जग्गाहरू
- नर बहादुर मल्ल को घरबाट उत्तर तर्फ गएकोमोटरबाटोको दाँया बायाँ पर्ने जग्गाहरू
- सुन्दर रेग्मी को घरबाट उत्तर तर्फ गएको मोटरबाटोको दाँया बायाँ पर्ने जग्गाहरू
- कृष्ण खडका को घरबाट उत्तर तर्फ गएको मोटरबाटोको दाँया बायाँ पर्ने जग्गाहरू
- पोखरेल डहर देखि लस्करे जोडने मोटरबाटोको दाँया बायाँ पर्ने जग्गाहरू
- कृष्ण खडका को घरदेखि उत्तर तर्फ गएको डहरको बीचबाट पुर्व गएको भित्री मोटरबाटोको दाँया बायाँ पर्ने जग्गाहरू

ज) प्रति आना रु.१,५०,०००।-(एक लाख पचास हजार मात्र) पर्ने जग्गाहरू

- लस्करे देखि गीरमानको जग्गा बाट पश्चिम तर्फ गएको भित्री बाटो को दाँया बाँया का घडेरी योग्य जग्गा
- ददरान वगैँचा देखि दर्छा सीमाना सम्म का मोटरबाटोको दाँया बायाँ पर्ने जग्गाहरू

ट) प्रति आना रु.१२५०००।-(एक लाख पच्चीस हजार मात्र) पर्ने जग्गाहरू

- बाटुली चौतारी देखि लुतेधारा हुँदै वचाइनी चौतारी सम्म मोटरबाटोको दाँया बायाँ पर्ने जग्गाहरू
- माथि उल्लेख नभएका अन्य भित्री मोटरबाटोको दाँया बायाँ पर्ने जग्गाहरू

७) साविक रामपुर गा.वि.स वडा नं १,६,७,८ हाल रा.न.पा ६ का जग्गाहरू

क)प्रति आना रु २,५०,०००।- (दुई लाख पचास हजार मात्र) पर्ने जग्गाहरू

- कालिआँप विजयपुर हुँदै तालपोखरा मिलनचोक चिप्लेढुङ्गा मोटरबाटोको दाँया बायाँ पर्ने जग्गाहरू
- विजयपुर बजार नयाँ बजार गौटार चोक मोटरबाटोको दाँया बायाँ पर्ने जग्गाहरू
- विजयपुर बजार क्षेत्रका घडेरी हरु

ख) प्रति आना रु १,५०,०००।-(एकलाख पचास हजार मात्र) पर्ने जग्गाहरू

- मिलनचोक डल्ले चौपारी मोटरबाटोको दाँया बायाँ पर्ने जग्गाहरू
- मिलनचोक किसान टोल पाल्पाली थरचोकमोटरबाटोको दाँया बायाँ पर्ने जग्गाहरू
- तालेवगैँचा वुल्टार वसपार्क हुदै सेनटारी गैटार वडा सीमाना मोटरबाटोको दाँया बायाँ पर्ने जग्गाहरू
- कालीआँप विजयपुर खेत माभटोल तालपोखरा मोटरबाटोको दाँया बायाँ पर्ने जग्गाहरू
- कौवाचोक युवाटो मोटरबाटोको दाँया बायाँ पर्ने जग्गाहरू
- पोखराढीक मोटरबाटोको दाँया बायाँ पर्ने जग्गाहरू
- वीजयपुर सातवीसे सेटार मोटरबाटोको दाँया बायाँ पर्ने जग्गाहरू
- तीसमुरे सातवीसे मुहान हुदै वुल्टार वसपार्क मोटरबाटोको दाँया बायाँ पर्ने जग्गाहरू
- दुर्गा मन्दिर पुर्व नहर मोटरबाटोको दाँया बायाँ पर्ने जग्गाहरू

➤ विजयपुर चुवाडी खेत स्कुल पछाडी हुदै वीजयपुर करिडोर मोटरबाटोको दाँया बायाँ पर्ने जग्गाहरु

ग) प्रति आना रु १,००,०००।-(एक लाख मात्र) पर्ने जग्गाहरु

➤ किसानटोल विरुवा टोल मोटरबाटोको दाँया बायाँ पर्ने जग्गाहरु

➤ प्याकलुक मुलतहरा सेटटार कौवा किसान टोल मोटरबाटोको दाँया बायाँ पर्ने जग्गाहरु

➤ वागमति प्याकलुक स्वाँरा मोटरबाटोको दाँया बायाँ पर्ने जग्गाहरु

➤ कौवा कटहरवारी शेरा पुर्वटार मोटरबाटोको दाँया बायाँ पर्ने जग्गाहरु

घ) प्रति आना रु ७५,०००।-(पचहत्तर हजार मात्र) पर्ने जग्गाहरु

➤ मिलन घाट देखि गडाहा गौरी घाट मोटरबाटोको दाँया बायाँ पर्ने जग्गाहरु

➤ विश्व भट्टराईको घर देखि टेकबहादुर को घर हुदै जीम्माल चौपारी मोटरबाटोको दाँया बायाँ पर्ने जग्गाहरु

➤ पाल्पाली थर देखि पुरानो वडा भवन मोटरबाटोको दाँया बायाँ पर्ने जग्गाहरु

➤ पाल्पाली थर चोक देखि भण्डारीटोल ढकाल थर हुँदै कुनावारी डल्लेचौपारी मोटरबाटोको दाँया बायाँ पर्ने जग्गाहरु

➤ माथि उल्लेख नभएका अन्य भित्री मोटरबाटोको दाँया बायाँ पर्ने जग्गाहरु

ट) साविक रामपुर गा.वि.स वडा नं. २,५,६ हाल रामपुर न.पा ७ का जग्गाहरु

क) किसानवारी बजार क्षेत्रका मुख्य मोटरबाटोको दाँया बायाँ पर्ने जग्गाहरु प्रति आना रु २,५०,०००।-(दुईलाख पचास हजार मात्र) ।

ख) प्रति आना रु २,००,०००।-(दूईलाख मात्र) पर्ने जग्गाहरु

➤ कालीआँप तुरुन्दी करिडोर मोटरबाटोको दाँया बायाँ पर्ने जग्गाहरु

➤ किसानवारी वगर मोटरबाटोको दाँया बायाँ पर्ने जग्गाहरु

ग) प्रतिआना रु १,५०,०००।-(एकलाख पचास हजार मात्र) पर्ने जग्गाहरु

➤ वि.पि पार्क कालीआँप मोटरबाटोको दाँया बायाँ पर्ने जग्गाहरु

➤ किसानवारी डुम्रीगाँउ तुरुन्दी मोटरबाटोको दाँया बायाँ पर्ने जग्गाहरु

➤ मिशनटार कठान गैटार मोटरबाटोको दाँया बायाँ पर्ने जग्गाहरु

➤ गैटार तुरुन्दी मोटरबाटोको दाँया बायाँ पर्ने जग्गाहरु

➤ वटारेआँप पुर्वटार मोटरबाटोको दाँया बायाँ पर्ने जग्गाहरु

➤ किसानवारी बजार क्षेत्रका भित्री मोटरबाटोको दाँया बायाँ पर्ने जग्गाहरु

➤ बोडीड मोटरबाटोको दाँया बायाँ पर्ने जग्गाहरु

➤ निकास बोडिड मोटरबाटोको दाँया बायाँ पर्ने जग्गाहरु

घ) किसानवारी क्याम्पस रोड कालीआँप मोटरबाटोको दाँया बायाँ पर्ने जग्गाहरु प्रति आना रु १,२५,०००।-(एक लाख पच्चीस हजार मात्र) ।

- ड) प्रति आना १,२०,०००।-(एक लाख बीस हजार मात्र) पर्ने जग्गाहरु
- दरैआँप अमिलिभेद कठान मोटरबाटोको दाँया बायाँ पर्ने जग्गाहरु
 - नहरढीक वट्टार कठान मोटरबाटोको दाँया बायाँ पर्ने जग्गाहरु
 - मिशनटार वेल्टार गैटार मोटरबाटोको दाँया बायाँ पर्ने जग्गाहरु
 - चन्दनटारी वी.पी पार्क रातमाटा मोटरबाटोको दाँया बायाँ पर्ने जग्गाहरु

- च) प्रति आना रु १,००,०००।-(एकलाख मात्र) पर्ने जग्गाहरु
- बगर फेदीया आमडाँडा मोटरबाटोको दाँया बायाँ पर्ने जग्गाहरु
 - किसानबारी मोहोटी मोटरबाटोको दाँया बायाँ पर्ने जग्गाहरु
 - मल्याड खेत र बगर क्षेत्रका मोटरबाटोको दाँया बायाँ पर्ने जग्गाहरु
 - माथि उल्लेख नभएका अन्य भित्री मोटरबाटोको दाँया बायाँ पर्ने जग्गाहरु

ट) साविक खालीवन गा.वी.स वडा नं १,२,३,४,६ र गेफ्फा गा.वी.स वडा नं १ हाल रा.न.पाट

क) जग्गाहरु प्रति आना रु २,००,०००।-(दुई लाख मात्र)

- तुरुन्दी खोला देखि जीरो सम्मका मोटरबाटोको दाँया बायाँ पर्ने जग्गाहरु
- खालीवन गा.वि.स. को कालिगण्डकी करिडोरमा पर्ने मोटरबाटोको दाँया बायाँ पर्ने जग्गाहरु

ख) खम्चुवा चोक प्रतिक्षालय गंगा मा.वि मोटरबाटोको दाँया बायाँ पर्ने प्रति आना रु १,५०,०००।-(एक लाख पचास हजार मात्र) ।

ग) जीरो देखि खम्चुवा कटहर टार दिउरा सम्मका मोटरबाटोको दाँया बायाँ पर्ने जग्गाहरु प्रति आना रु १,२०,०००।-(एक लाख बीस हजार मात्र) ।

घ) प्रति आना रु१,००,०००।-(एक लाख मात्र) पर्ने जग्गाहरु

- परमटारी अम्दाह दोभान मोटरबाटोको दाँया बायाँ पर्ने जग्गाहरु
- तुरुन्दी रानीबास जग्गादी मोटरबाटोको दाँया बायाँ पर्ने जग्गाहरु
- वागखोर एकलेटार करिडोर मोटरबाटोको दाँया बायाँ पर्ने जग्गाहरु
- हरिकृष्ण गौडा एकलेटार करिडोर मोटरबाटोको दाँया बायाँ पर्ने जग्गाहरु

ड) प्रति आना रु ८०,०००।-(असीहजार मात्र) पर्ने जग्गाहरु

- वराहटार भास्करे तल्लोशेरा मोटरबाटोको दाँया बायाँ पर्ने जग्गाहरु
- शान्तिटोल कोलटार मोटरबाटोको दाँया बायाँ पर्ने जग्गाहरु
- रानीबास पाटनवारी मोटरबाटोको दाँया बायाँ पर्ने जग्गाहरु
- खोलाखेत ढाक्रेबाँस भिमीरे हुँदै करिडोर मोटरबाटोको दाँया बायाँ पर्ने जग्गाहरु

च) प्रति आना रु ५०,०००।-(पचास हजार मात्र) पर्ने जग्गाहरु

- रातमाटा देखि साउने धारा मोटरबाटोको दाँया बायाँ पर्ने जग्गाहरु
- बेसी टोल बेल भञ्जयाड मोटरबाटोको दाँया बायाँ पर्ने जग्गाहरु
- जीरो देखि भिमीरे वी.क टोल मोटरबाटोको दाँया बायाँ पर्ने जग्गाहरु

- कुमाल गाँउ लामटार मोटरबाटोको दाँया बायाँ पर्ने जग्गाहरू
- सिद्धवावा राइसमील लामटार मोटरबाटोको दाँया बायाँ पर्ने जग्गाहरू
- माभीगाँउ आपचौर गोर्खाली मोटरबाटोको दाँया बायाँ पर्ने जग्गाहरू
- वि.पी आर्दश प्रा.वी हिउदे सीचाइ टंकी सम्मको मोटरबाटोको दाँया बायाँ पर्ने जग्गाहरू
- आपँचौर देखी पधेरो सम्म मोटरबाटोको दाँया बायाँ पर्ने जग्गाहरू
- भुजात सिद्धवावा सानोवगैचा सम्मका मोटरबाटोको दाँया बायाँ पर्ने जग्गाहरू
- भुजात पुल माथिल्लो वटम्मा मोटरबाटोको दाँया बायाँ पर्ने जग्गाहरू
- आँम्टार ठुलो खेत पल्लोटार मोटरबाटोको दाँया बायाँ पर्ने जग्गाहरू
- वीरौटा खहरे खोला दोभान मोटरबाटोको दाँया बायाँ पर्ने जग्गाहरू
- देउराली खालीवन स्वास्थ्य चौकी मोटरबाटोको दाँया बायाँ पर्ने जग्गाहरू

छ) प्रति आना रु ४०,०००।-(चालीस हजार मात्र) पर्ने जग्गाहरू

- निसर्दी देउराली भुजात कुमराङ पैनी खेत सिठ्ठेडाडा मोटरबाटोको दाँया बायाँ पर्ने जग्गाहरू
- बाघखोर भिरछाप भुजातमोटरबाटोको दाँया बायाँ पर्ने जग्गाहरू
- मिलनचोक ठूलोपधेरो (कुमराङ)मोटरबाटोको दाँया बायाँ पर्ने जग्गाहरू
- माथि उल्लेख नभएका अन्य भित्री मोटरबाटोको दाँया बायाँ पर्ने जग्गाहरू

१०) साविक खालीवन गा.वि.स. ५,७,८,९ हाल रा. न. पा ट

प्रति आना १,००,०००।-(एक लाख मात्र) पर्ने जग्गाहरू

- जन्गादी बजार ठाटी भञ्जयाङमोटरबाटोको दाँया बायाँ पर्ने जग्गाहरू
- बरपोखरा देखि साठीपैलामोटरबाटोको दाँया बायाँ पर्ने जग्गाहरू

११) साविक गेभा गा.वि.स. २,३,४,५,६,७,८,९ हाल रा. न. पा. १०

क) प्रति आना १,५०,०००।-(एक लाख पचास हजार मात्र) पर्ने जग्गाहरू

- बर्दले बजार संगम चोक देखी नेवार वस्ती सम्ममोटरबाटोको दाँया बायाँ पर्ने जग्गाहरू
- पानसय खोला देखि सिकोडाडा सम्म करिडोर मोटरबाटोको दाँया बायाँ पर्ने जग्गाहरू

ख) करिडोरले छोएको साविक गेभा २,६,७ वडाका जग्गाहरू प्रति आना रु १,००,००० (एक लाख मात्र) ।

ग) प्रति आना रु ५०,०००।-(पचास हजार मात्र) पर्ने जग्गाहरू

- पानसय,अक्कान,मिलनचौपारी चुम्काहा हुदै राहुडाडा मोटरबाटोको दाँया बायाँ पर्ने जग्गाहरू
- पानसय अक्यान अफिसटोल बर्दले हुदै ढाबकटुवा मोटरबाटोको दाँया बायाँ पर्ने जग्गाहरू
- सातबिसे (अफिसटोल) देखि माथिल्लो अक्यान जोडनेमोटरबाटोको दाँया बायाँ पर्ने जग्गाहरू

घ) प्रति आना रु ३०,०००।-(तीस हजार मात्र) पर्ने जग्गाहरू

- सूर्यगौडा मनभागा राहुडाडा जोडने मोटरबाटोको दाँया बायाँ पर्ने जग्गाहरू
- कट्टीवगैचा कुमालगाँउ रामटारमोटरबाटोको दाँया बायाँ पर्ने जग्गाहरू

➤ माथि उल्लेख नभएका अन्य भित्री मोटरबाटोको दाँया बायाँ पर्ने जग्गाहरू

१२. (क) बजार क्षेत्र तथा मोटर बाटोले छोएका साविक अर्चले हाल निस्दी गा.पा. वडा नं. ४ का दायाँबायाँका घडेरी योग्य जग्गाहरू:

१. मित्याल बजार क्षेत्र प्रति आना रु.५०,०००।- (पचास हजार मात्र) ।
२. भ्याल्टुड र लामेदमार प्रति आना रु.२५,०००।- (पच्चीस हजार मात्र) ।
३. भिरपानी क्षेत्र प्रति आना रु.२०,०००।- (बीस हजार मात्र) ।
४. आमडाँडा क्षेत्र प्रति आना रु.२०,०००।- (बीस हजार मात्र) ।
५. घुसिबार क्षेत्र प्रति आना रु.१५,०००।- (पन्ध्र हजार मात्र) ।
६. भोर्मा, खोप्लाक र घ्याडसीवास प्रति आना रु.१५,०००।- (पन्ध्र हजार मात्र) ।
७. मुढाबास, भटिकोट, धकदमार, खानीदमार, दुनिदमार, धिर्जे, क्षेत्र प्रति आना रु.१५,०००।- (पन्ध्र हजार मात्र) ।
८. दुर्घ, छापडाँडा, थोक्सीवास प्रति आना रु.१०,०००।- (दश हजार मात्र) ।

१२ (ख) साविक सिलुवा हाल पूर्वखोला गा.पा. वडा नं.१ का सडकले छोएका दायाँबायाँका घडेरी योग्य जग्गा प्रति आना रु.१५,०००।- (पन्ध्र हजार मात्र) ।

१३ निस्दी र पूर्वखोला गा.पा. का अन्य घडेरी योग्य जग्गा प्रति आना रु.१०,०००।- (दश हजार मात्र) ।

साविक गाडाकोट, दर्छा रामपुर, खालीवन, गेभा हाल रा.न.पा. को समथर भाग बाहेकका जग्गाहरूमध्ये भिरालो बजार भई खेतीयोग्य पनि नहुने र घडेरी योग्य पनि नहुने भनी रा.न.पा. बाट एकिन प्रमाण ल्याई कार्यालयले निरीक्षण गरी ठहर भएमा त्यस्ता जग्गाको मूल्यांकन प्रति रोपनी मा हुनेछ ।

(ख) बजार क्षेत्र सडक बाहेक अन्य क्षेत्रका खेती योग्य जग्गाको न्यूनतम मूल्यांकन प्रति रोपनी रु.मा

१४. साविक अर्चले (मित्याल) गा.वि.स. वडा नं. १-ट हाल निस्दी ४:				
किसिम	अवल	दोयम	सिम	चाहार
खेत	३०,०००।-	२०,०००।-	१५,०००।-	१०,०००।-
पाखो	२०,०००।-१५,०००।-		१०,०००।-	५,०००।-

१५. खालीवन गा.वि.स. वडा नं. १, २, ३ र ४ को समथर भाग (हाल रामपुर नगरपालिका)					
किसिम	अवल	दोयम	सिम	चाहार	
खेत	१,६०,०००।-	१,३०,०००।-	१,००,०००।-	६५,०००।-	
पाखो	८०,०००।-	६५,०००।-	५५,०००।-	४०,०००।-	
१६. खालीवन गा.वि.स. वडा नं.१,२,३ र ४ को समथर भाग बाहेक (हाल रामपुर नगरपालिका)					
किसिम	अवल	दोयम	सिम	चाहार	
खेत	७०,०००।-	४५,०००।-	३०,०००।-	१५,०००।-	
पाखो	३५,०००।-	२५,०००।-	१५,०००।-	१०,०००।-	
१७. खालीवन गा.वि.स. वडा नं. ५, ६, ७, ८, ९ (हाल रामपुर नगरपालिका)					
किसिम	अवल	दोयम	सिम	चाहार	
खेत	७०,०००।-	४५,०००।-	२०,०००।-	१०,०००।-	
पाखो	२५,०००।-	२०,०००।-	१०,०००।-	५,०००।-	
१८. गाँडाकोट गा.वि.स. वडा नं. २, ३, र ४ (हाल रामपुर नगरपालिका)					
किसिम	अवल	दोयम	सिम	चाहार	
खेत	८०,०००।-	६५,०००।-	४०,०००।-	२५,०००।-	
पाखो	३५,०००।-	२५,०००।-	२०,०००।-	५,०००।-	
१९. गाँडाकोट गा.वि.स. वडा नं.१, ५, ६, ७, ८ र ९ को (हाल रामपुर नगरपालिका)					
किसिम	अवल	दोयम	सिम	चाहार	
खेत	१५,०००।-	१२,०००।-	८,०००।-	६,५००।-	
पाखो	१०,०००।-	८,०००।-	६,०००।-	४,०००।-	
२०.गल्धा गा.वि.स. वडा नं. १ देखि ८					
किसिम	अवल	दोयम	सिम	चाहार	
खेत	६०,०००।-	४०,०००।-	२०,०००।-	१५,०००।-	
पाखो	३०,०००।-	२०,०००।-	१५,०००।-	१०,०००।-	
२१. गेभा गा.वि.स. वडा नं. ४, ५ (हाल रा.न.पा.)					
किसिम	अवल	दोयम	सिम	चाहार	
खेत	२०,०००।-	१५,०००।-	८,०००।-	६,०००।-	
पाखो	१२,०००।-	८,०००।-	५,५००।-	३,५००।-	

२२. गेभ्रा गा.वि.स. वडा नं. १, २, ३, ६, ७, ८ र ९ (हाल रामपुर नगरपालिका)					
	किसिम	अवल	दोयम	सिम	चाहार
खेत		१,५५,०००।-	१,२०,०००।-	१,००,०००।-	६५,०००।-
पाखो		७०,०००।-६०,०००।-	४५,०००।-	२०,०००।-	
२३. भिरुवास गा.वि.स. वडा नं. १, देखि ९					
	किसिम	अवल	दोयम	सिम	चाहार
खेत		२५,०००।-	२०,०००।-	१५,०००।-	१०,०००।-
पाखो		२०,०००।-१५,०००।-	१०,०००।-	५,०००।-	
२४. दर्छा गा.वि.स. वडा नं. १, ५, ६, ७, ८ (हाल रा.न.पा.)					
	किसिम	अवल	दोयम	सिम	चाहार
खेत		२,३०,०००।-	१,९०,०००।-	१,५०,०००।-	१,००,०००।-
पाखो		१,५०,०००।-	१,२५,०००।-	९०,०००।-	५०,०००।-
२५. दर्छा गा.वि.स. वडा नं. २, ३, ४, ५ र ६ (हाल रामपुर नगरपालिका)					
	किसिम	अवल	दोयम	सिम	चाहार
खेत		२०,०००।-	१५,०००।-	८,५००।-	६,०००।-
पाखो		९,०००।-	८,०००।-	७,०००।-	५,०००।-
२६. रामपुर गा.वि.स. वडा नं. १, ३, ४, ५, ६, ७ र ८ (हाल रामपुर नगरपालिका)					
	किसिम	अवल	दोयम	सिम	चाहार
खेत		३,५०,०००।-	२,५०,०००।-	२,००,०००।-	१,८०,०००।-
पाखो			२,००,०००।-१,८०,०००।-	१,५०,०००।-	९०,०००।-
२७. रामपुर गा.वि.स. बहखोला र वडा नं. २ र ९ राम्चे छतिवनडाडा गैरा (हाल रामपुर न.पा.)					
	किसिम	अवल	दोयम	सिम	चाहार
खेत		५५,०००।-	३२,०००।-	२५,०००।-	
पाखो		३५,०००।-	३०,०००।-	२६,०००।-	२०,०००।-
२८. सिलुवा गा.वि.स. वडा नं. १-९					
	किसिम	अवल	दोयम	सिम	चाहार
खेत		१४,०००।-	१०,०००।-	७,५००।-	५,५००।-
पाखो		११,०००।-	९,०००।-	६,५००।-	४,५००।-

२८. सहलकोट - बाकामलाड) गा.वि.स. वडा नं. १-८

किसिम	अवल	दोयम	सिम	चाहार
खेत	३०,०००।-	२०,०००।-	१५,०००।-	१०,०००।-
पाखो	२०,०००।-	१५,०००।-	१०,०००।-	५,०००।-

३०.साविक सहलकोट ट र ६ हाल निस्दी गा.पा. वडा नं. १ का तपशिलका जग्गाहरु को मूल्य निम्नानुसार कायम गर्ने:

१. कालिगण्डकी करिडोरको दायाँबायाँका घडेरी योग्य जग्गाहरु प्रति रोपनी रु.५,००,०००।- (पाँच लाख मात्र) ।
२. कालीगण्डकी करिडोरले छोएको निस्दी १ वाकामलाडको खुट्टेदेखि काम्दीखोला सम्मको घडेरी हुने दोयम खेत जग्गाहरु प्रति रोपनी रु.५०,०००।- (पचास हजार) ।
३. कालीगण्डकी करिडोरको डमरा बगैँचा देखि कालीगण्डकी जाने बाटोको दायाँबायाँ खड्ग बहादुर रानाको घरसम्म दोयम खेत घडेरी योग्य जग्गाहरु प्रति रोपनी रु.५०,०००।- (पचास हजार मात्र)
४. सहलकोट ट हजारफाँटका दोयम खेतहरु प्रति रोपनी रु.४०,०००।- (चालीस हजार मात्र) ।
५. कालीगण्डकी करिडोर देखिसोहमुखे खेतसम्म डमरा जाने बाटो को दायाँबायाँ का घडेरी योग्य जग्गाहरु प्रति रोपनी रु.४०,०००।- (चालीस हजार मात्र) ।

निर्णय नं. ३

१. निर्धारण न्यूनतम मूल्यांकन भन्दा कम हुनेगरी कसैले राजश्व थैली कम गराई लिखत पारित गराएको कुरा पछि कार्यालयलाई जानकारी हुन आएमा नपुग राजश्व सम्बन्धित ब्यक्ति वा संघ संस्था वा कम्पनी जो सुकै भएपनि त्यस्ता ब्यक्ति, संघ संस्था वा कम्पनिको घर जग्गा रोक्का राखि सरकारी बाँकी सरह कारवाही चलाई असुल उपर गरिने छ ।
२. उपरोक्त अनुसारका मूल्यांकनमा कुनै क्षेत्रको मूल्यांकन छुट भएमा जग्गाको प्रकृति र अवस्था मिलने खालका अरु जग्गा सरह मूल्यांकन कायम गरिने छ ।
३. ऋणी धनिले लिखत पारित गर्न आउँदा कार्यालय समेतलाई भुक्त्याई राजश्व छल्ने नियतले सडक, बाटो, घर नदेखाई लिखत पारित गराएमा पछि सो कुरा पत्ता लाग्न आएमा सोको नपुग रकम सम्बन्धीत ऋणी धनि दुवैबाट कार्यालयको असुल उपर गर्नेछ । यसको निम्ती सम्बन्धित ब्यक्तिको घर जग्गा समेत रोक्का राखिने छ ।
४. घर उल्लेख नभएको पारित लिखतमा घर दावी गर्न आएमा कार्यालय जवाफदेही हुने छैन।
५. पारित गर्न पेश भएका लिखतहरुमा शंका लागेमा आवश्यकता अनुसार कार्यालयबाट स्थलगत निरीक्षण गर्न गराउन सकिने छ । खरिद विक्रीको मूल्य र न्यूनतम मूल्यांकन जुन बढी छ त्यही मूल्य कायम गरिने छ ।
६. ग्रामीण क्षेत्रका घरको मूल्यांकन तथा नगर क्षेत्रका कर तिर्नु नपर्ने घरको मूल्यांकन साढेँ कम राखेको देखिएमा यस कार्यालयले जाँच गरी मूल्यांकन गर्न सक्नेछ ।

७. पेश भएको लिखतसंग सम्बन्धित जग्गाको जाँच बुझ्न वा निरीक्षण गर्न आवश्यक देखिएमा मालपोत कार्यालय आफै वा नापी कार्यालयद्वारा स्थलगत निरीक्षण गर्न गराउन सक्नेछ ।
८. कित्ता उल्लेख भएका मूल सडकसंग जोडिएका दायाँबायाँका जग्गा जति सुकै टुक्रिएका भएतापनि साविक कित्ताको मूल्यांकन नै कायम हुनेछ ।
९. सडक नभएको कित्ताको कित्ता काट गरी पारितका लागि पेश हुन आएको लिखतका हकमा कित्ता काटबाट ट्रेसमा सडक देखिएको वा कायम हुन आएको अवस्थामा सो क्षेत्रको कच्ची सडकसंग जोडिएको मानी सो अनुसार मूल्यांकन कायम गर्ने ४आना सम्मको जग्गालाई घडेरी मानिनेछ ।
१०. गुठी जग्गा रैतान हुने अवस्था हुन आवस्था आएमा पुनः बैठक बसी निर्णय गर्ने ।
११. सरकारले राजश्व छुट दिने गरी नितीगत ब्यवस्था भए बमोजिम छुट सुविधा दावी गर्ने संघ, संस्था, उद्योग, पूर्णअपांग, दलित, शहिद परिवार आदिले आधिकारीक निकायबाट छुट पाउने सिफारिस/प्रमाणपत्र पेश गर्नुपर्ने छ ।

न्यूनतम मूल्यांकनका आधारहरू:

१. अर्थ मन्त्रालय तथा भूमि ब्यवस्थापन तथा अभिलेख विभागबाट प्राप्त मार्ग निर्देशन ।
२. महालेखा परिक्षकको कार्यालयबाट लेखा परीक्षण हुंदा प्रतिवेदनमा औल्याईएको विवरण
३. कार्यालयबाट भएको स्थलगत अध्ययन ।
४. आ.व. २०७७/०७८ मा पारीत लिखतमा समावेश थैली अंक ।
५. कानुन ब्यवसायीहरू र स्थानीय राजनीतिक दलहरूसंग भएको छलफलबाट प्राप्तसुझाव ।
६. बजार मूल्य र न्यूनतम मूल्य बीचको अन्तर क्रमशः कम गरी आगामी वर्षहरूमा न्यूनतम मूल्यांकनलाई यथार्थ बनाउने कार्यको निरन्तरता ।
७. जग्गासंग सडक जोडिए/नजोडिएको र सोको प्रकार ।
८. जग्गाको प्रायोजनको अवस्था ।
९. जग्गाको वस्तुगत अवस्था ।
१०. चालु आर्थिक वर्ष कारोबार भएको सोही क्षेत्रको खरिद बिक्री मूल्य ।
११. स्थानीय तहबाट आएको न्यूनतम मूल्यांकन तोक्ने गरि आएका लिखित सुझावहरू