

नेपाल सरकार



भूमि व्यवस्था, सहकारी तथा गरिबी निवारण मन्त्रालय  
भूमि व्यवस्थापन तथा अभिलेख विभाग  
मालपोत कार्यालय

सिन्धुपाल्चोक, चौतारा

आज मिति २०७७।०३।२९ गते रजिष्ट्रेशन हुने लिखतमा न्यूनतम थैली अंक कायम गर्ने प्रयोजनको लागि न्यूनतम मूल्य निर्धारण गर्ने सम्बन्धमा मालपोत ऐन, २०३४ को दफा ८ को उपदफा (२) तथा मालपोत नियमावली, २०७३ को नियम ५(ख) बमोजिम गठित समितिको बैठक समिति अध्यक्ष एवं प्रमुख जिल्ला अधिकारी श्री उमेश कुमार ढकाल ज्यूको अध्यक्षतामा निम्नानुसारको पदाधिकारीहरूको उपस्थितिमा बसी देहाय बमोजिमको निर्णय गरियो ।

उपस्थित पदाधिकारीहरू

१	अध्यक्ष	श्री उमेश कुमार ढकाल जिल्ला प्रशासन कार्यालय, सिन्धुपाल्चोक	-प्रमुख जिल्ला अधिकारी
२	सदस्य	श्री बुद्ध कुमार श्रेष्ठ जिल्ला समन्वय समिति, सिन्धुपाल्चोक	-प्रतिनिधि
३	सदस्य	श्री जीवन कुमार घिमिरे कोष तथा लेखा नियन्त्रण, कार्यालय, सिन्धुपाल्चोक	-प्रतिनिधि
४	सदस्य	श्री गोविन्द प्रसाद कुइकेल नापी कार्यालय, सिन्धुपाल्चोक	-नापी अधिकृत
५	सदस्य	श्री समिर कुमार दाहाल नेपाल बैंक लिमिटेड	-शाखा प्रबन्धक
६	सदस्य	श्री श्यामकृष्ण श्रेष्ठ उद्योग वाणिज्य संघ	-प्रतिनिधि
७	सदस्य सचिव	श्री शान्ता बस्न्यात मालपोत कार्यालय, सिन्धुपाल्चोक	-नि.प्रमुख मालपोत अधिकृत

आमन्त्रित सदस्यहरू

- श्री सुनिता पहरी, प्रशासकीय अधिकृत, जिल्ला प्रशासन कार्यालय
- श्री रामजी थापा, नायब सुब्बा, जिल्ला प्रशासन कार्यालय
- श्री गोवर्धन ढकाल, नायब सुब्बा, मालपोत कार्यालय, सिन्धुपाल्चोक
- श्री विनोद सापकोटा, नायब सुब्बा, मालपोत कार्यालय, सिन्धुपाल्चोक
- श्री रामबाबु महतो, खरिदार, जिल्ला प्रशासन कार्यालय
- श्री कपुर निरौला, लेखापाल, मालपोत कार्यालय, सिन्धुपाल्चोक
- श्री निर्जन श्रेष्ठ, कम्प्युटर अपरेटर, मालपोत कार्यालय, सिन्धुपाल्चोक
- श्री हरिचन्द्र गौतम, कम्प्युटर अपरेटर, मालपोत कार्यालय, सिन्धुपाल्चोक
- श्री राजु प्रसाद हुमागाई, कार्यालय सहयोगी, मालपोत कार्यालय, सिन्धुपाल्चोक

## प्रस्तावहरू

- १ आ.व. २०७७।०७८ को रजिष्ट्रेशन प्रयोजनको लागि न्यूनतम थैली अंक निर्धारण बारे
- २ विविध

## निर्णयहरू:-

मालपोत कार्यालय सिन्धुपाल्चोकबाट आगामी आ.व.२०७७।०७८ मा रजिष्ट्रेशन पारित हुने लिखतहरूमा थैली कायम गर्ने प्रयोजनका लागि न्यूनतम मूल्याङ्कन आ.व.२०७६।७७ को न्यूनतम मूल्याङ्कन नै कायम गरी निरन्तरता दिने निर्णय गरियो ।

## तपशिल

### चौतारा सांगाचोकगढी नगरपालिका

#### क) सडक/वाटोसंग जोडिएको घडेरी जग्गाको न्यूनतम मुल्याङ्कन

१. वनदेउ-चौतारा सडकको साविक चौतारा गा.वि.स. वडा नं. ५ र ८ हाल चौतारा सांगाचोकगढी न.पा. वडा नं. ५ का वजार क्षेत्र भित्र सो सडकसंग जोडिएका दायांवायांका घडेरी जग्गा प्रति रोपनी रू. ५०,००,०००।- (पचास लाख मात्र)
२. वनदेउ-चौतारा सडकको साविक चौतारा गा.वि.स. वडा नं. १, २, ४ र ९ हाल चौतारा सांगाचोकगढी न.पा. ५ का क्षेत्र भित्र सो सडकसंग जोडिएका दायांवायांका जग्गा घडेरी प्रति रोपनी रू. ३०,००,०००।- (तीस लाख मात्र)
३. वनदेउ-चौतारा सडकमा पर्ने साविक सांगाचोक गा.वि.स. वडा नं. १, २, ४, ५, ७, ८ र ९, साविक ईर्खु गा.वि.स. वडा नं. १, ५, ६ र ९, साविक सानुसिरूवारी वडा नं. ६ हाल चौतारा सांगाचोकगढी न.पा. वडा नं. १०, ११, १२, ८, ७ को क्षेत्र भित्र पर्ने सो सडकसंग जोडिएका घडेरी जग्गा प्रति रोपनी रू. ३०,००,०००।- (तीस लाख मात्र)
४. अरनिको राजमार्ग संग जोडिएको साविक सांगाचोक र कदमवास हाल चौतारा सांगाचोकगढी न.पा. वडा नं. ९, १०, ११, १२ को जग्गा प्रति रोपनी रू. ४०,००,०००।- (चालिस लाख मात्र)
५. चौतारा-स्याउले सडकसंग जोडिएका साविक चौतारा, स्याउले, पिपलडांडा हाल चौतारा सांगाचोकगढी न.पा. वडा नं. १, ६, ५ का घडेरी जग्गा प्रति रोपनी रू. २०,००,०००।- (बीस लाख मात्र)
६. चौतारा-मेलम्ची सडकसंग जोडिएका चौतारा शहिदचोक देखि साविक पिपलडांडा गा.वि.स. हाल चौतारा सांगाचोकगढी न.पा. ५ र ६ को सिमाना सम्मका घडेरी जग्गा प्रति रोपनी रू. २०,००,०००।- (बीस लाख मात्र)
७. चौतारा-सिपाघाट सडकसंग जोडिएका चौतारा बसपार्क देखि साविक सानुसिरूवारी वडा नं. १, २, ३, ४, ५ र ९ को हाल चौतारा सांगाचोकगढी न.पा. वडा नं. ७ का घडेरी जग्गा प्रति रोपनी रू. २०,००,०००।- (बीस लाख मात्र)
८. चौतारा- कुविण्डे सडकसंग जोडिएका साविक कुविण्डे वडा नं. २, ३, ४, ७ र ९ हाल चौतारा सांगाचोकगढी न.पा. वडा नं. ४ का घडेरी जग्गा प्रति रोपनी रू. २०,००,०००।- (बीस लाख मात्र)
९. मेलचौर-भैसे सडकसंग जोडिएका चौतारा सांगाचोकगढी न.पा. वडा नं. ७, साविक ईर्खु र कदमवास गा.वि.स.का घडेरी जग्गा प्रति रोपनी रू. १६,००,०००।- (सोह्र लाख मात्र)
१०. यस नगरपालिका क्षेत्र भित्र अन्य मोटर वाटोसंग जोडिएका घडेरी जग्गा प्रति रोपनी रू. १६,००,०००।- (सोह्र लाख मात्र)

११. यस नगरपालिकाको वडा नं. ५ क्षेत्र भित्र गोरेटो वाटोसंग जोडिएका घडेरी जग्गा प्रति रोपनी रू. ८,००,०००/- (आठ लाख मात्र)
१२. यस नगरपालिकाको वडा नं. ४, ६, ७, ८, ९, १०, ११, १२, १३ र १४ क्षेत्र भित्र गोरेटो वाटोसंग जोडिएका घडेरी जग्गा प्रति रोपनी रू. ५,००,०००/- (पांच लाख मात्र)
१३. यस नगरपालिकाको वडा नं. १, २ र ३ क्षेत्र भित्र गोरेटो वाटोसंग जोडिएका घडेरी जग्गा प्रति रोपनी रू. ३,००,०००/- (तीन लाख मात्र)

ख) माथी खण्ड (क) मा उल्लेख भए बाहेकमा जग्गाको किसिमको आधारमा कायम गरिएको जग्गाको न्यूनतम मुल्याङ्कन

सि.नं.	नगरपालिका	हाल कायम वडा नं.	साविकको गा.वि.स.	जग्गाको विवरण	प्रति रोपनी			
					अब्बल	दोयम	सीम	चाहार
१	चौतारा सांगाचोकगढी नगरपालिका	१	स्याउले	खेत	४२०००	४००००	३८०००	३६०००
				पाखो	३४०००	३२०००	३००००	२८०००
		२	वतासे	खेत	५००००	४६०००	४२०००	३८०००
				पाखो	४००००	३६०००	३२०००	२८०००
		३	वतासे	खेत	५००००	४६०००	४२०००	३८०००
				पाखो	४००००	३६०००	३२०००	२८०००
		४	कुविण्डे	खेत	९००००	८००००	७००००	६००००
				पाखो	६००००	५४०००	५००००	४६०००
		५	चौतारा	खेत	९००००	८००००	७००००	६००००
				पाखो	६००००	५४०००	५००००	४६०००
		६	पिपलडांडा	खेत	९००००	८००००	७००००	६००००
				पाखो	६००००	५४०००	५००००	४६०००
		७	सानुसिरूवारी	खेत	९००००	८००००	७००००	६००००
				पाखो	६००००	५४०००	५००००	४६०००
		८	ईर्खु	खेत	६००००	५४०००	५००००	४६०००
				पाखो	४००००	३६०००	३४०००	३२०००
		९	कदमवास	खेत	६००००	५४०००	५००००	४६०००
				पाखो	४००००	३६०००	३४०००	३००००
		१०	सांगाचोक	खेत	७००००	६६०००	६४०००	६००००
				पाखो	४००००	३६०००	३४०००	३००००
		११	सांगाचोक	खेत	७००००	६६०००	६४०००	६००००
				पाखो	४००००	३६०००	३४०००	३००००
		१२	सांगाचोक	खेत	७००००	६६०००	६४०००	६००००
				पाखो	४००००	३६०००	३४०००	३००००
१३	ठुलो सिरूवारी	खेत	६२०००	५८०००	५४०००	५००००		
		पाखो	४२०००	३८०००	३४०००	३००००		
१४	ठुलो सिरूवारी	खेत	६२०००	५८०००	५४०००	५००००		
		पाखो	४२०००	३८०००	३४०००	३००००		

## बाह्रविसे नगरपालिका

### क) सडक/वाटोसंग जोडिएको घडेरी जग्गाको न्यूनतम मुल्याङ्कन

- अरनिको राजमार्गसंग जोडिएको साविक राम्चे गा.वि.स. को वडा नं. २ र ५ हाल बाह्रविसे न.पा. वडा नं. ९ क्षेत्र भित्रका घडेरी जग्गा प्रति रोपनी रू. ४०,००,०००।- (चालिस लाख मात्र)
- बाह्रविसे-बुधेपा सडकसंग जोडिएका साविक कर्थली गा.वि.स. वडा नं. ३, ७, ८ र ९ हाल बाह्रविसे न.पा. वडा नं. २ का घडेरी जग्गा प्रति रोपनी रू. ३०,००,०००।- (तीस लाख मात्र)
- अरनिको राजमार्गसंग जोडिएका साविक राम्चे गा.वि.स. को वडा नं. ७ हाल बाह्रविसे न.पा. वडा नं. ९ का घडेरी जग्गा प्रति रोपनी रू. ४०,००,०००।- (चालिस लाख मात्र ) र साविक बाह्रविसे गा.वि.स. वडा नं. १, ८ र ९ हाल बाह्रविसे न.पा. वडा नं. ३, ४ का घडेरी जग्गा प्रति रोपनी रू. ५०,००,०००।- (पचास लाख मात्र)
- साविक राम्चे गा.वि.स. को वडा नं. ७ र साविक बाह्रविसे गा.वि.स. को वडा नं. १, ८ र ९ हाल बाह्रविसे न.पा. वडा नं. ९, ३, ४ का बजार क्षेत्रको भित्री मोटरवाटोसंग जोडिएका घडेरी जग्गा प्रति रोपनी रू. २५,००,०००।- (पच्चिस लाख मात्र)
- अरनिको राजमार्गसंग जोडिएका साविक गाती गा.वि.स. हाल बाह्रविसे न.पा. वडा नं. ५ र ६ क्षेत्रका घडेरी जग्गा प्रति रोपनी रू. ४०,००,०००।- (चालिस लाख मात्र)
- यस नगरपालिका क्षेत्र भित्र अन्य मोटर वाटोसंग जोडिएका घडेरी जग्गा प्रति रोपनी रू. १६,००,०००।- (सोह्र लाख मात्र)
- यस नगरपालिका क्षेत्रका वडा नं. ३, ४, ५, ६ र ९ भित्रका गोरेटो वाटोसंग जोडिएका घडेरी जग्गा प्रति रोपनी रू. ८,००,०००।- (आठ लाख मात्र)
- यस नगरपालिका क्षेत्रका वडा नं. १, २, ७ र ८ भित्रका गोरेटो वाटोसंग जोडिएका घडेरी जग्गा प्रति रोपनी रू. ५,००,०००।- (पांच मात्र)

### ख) माथी खण्ड (क) मा उल्लेख भए बाहेकमा जग्गाको किसिमको आधारमा कायम गरिएको जग्गाको न्यूनतम मुल्याङ्कन

सि.नं.	नगरपालिका	हाल कायम वडा नं.	साविकको गा.वि.स.	जग्गाको विवरण	प्रति रोपनी			
					अब्बल	दोयम	सीम	चाहार
२	बाह्रविसे नगरपालिका	१	घोर्थली (१-४)	स्वेत	३४०००	३२०००	३००००	२८०००
				पाखो	२६०००	२४०००	२२०००	२००००
		२	कर्थली	स्वेत	४००००	३८०००	३६०००	३४०००
				पाखो	३००००	२८०००	२६०००	२४०००
		३	बाह्रविसे	स्वेत	६००००	५४०००	५००००	४६०००
				पाखो	४२०००	३८०००	३४०००	३००००
		४	बाह्रविसे	स्वेत	६००००	५४०००	५००००	४६०००
				पाखो	४२०००	३८०००	३४०००	३००००
		५	गाती	स्वेत	५००००	४६०००	४२०००	३८०००
				पाखो	४००००	३६०००	३४०००	३२०००
		६	गाती	स्वेत	५००००	४६०००	४२०००	३८०००

७	घुम्थाङ	स्वेत	३४०००	३२०००	३००००	२८०००
		पाखो	२६०००	२४०००	२२०००	२००००
८	मानेश्वारा	स्वेत	४००००	३६०००	३४०००	३२०००
		पाखो	३२०००	२८०००	२६०००	२२०००
९	राम्चे	स्वेत	६००००	५४०००	५००००	४६०००
		पाखो	४००००	३६०००	३२०००	२८०००

### मेलम्ची नगरपालिका

#### क) सडक/वाटोसंग जोडिएको घडेरी जग्गाको न्यूनतम मुल्याङ्कन

- जीरो किलो-मेलम्ची सडकसंग जोडिएका साविक मेलम्ची गा.वि.स. वडा नं. २ र ६ हाल मेलम्ची न.पा. वडा नं. ११ को मेलम्ची बजार क्षेत्र भित्रका घडेरी जग्गा प्रति रोपनी रू. ८०,००,०००।- (असी लाख मात्र)
- जीरो किलो-मेलम्ची सडकसंग जोडिएका मेलम्ची न.पा. का अन्य वडामा पर्ने घडेरी जग्गा प्रति रोपनी रू. ६०,००,०००।- (साठी लाख मात्र)
- मेलम्ची न.पा.को मेलम्ची बजार देखि साविक तालामाराङ गा.वि.स. हाल मेलम्ची न.पा. वडा नं. ६ र महाकाल गा.वि.स. को ग्याल्थुम (श्री सरस्वती उ.मा.वि.) सम्म मेलम्ची-हेलम्बु सडकसंग जोडिएका घडेरी जग्गा प्रति रोपनी रू. ४०,००,०००।- (चालिस लाख मात्र)
- मेलम्ची खानेपानी आयोजनाको बाहुनेपाटी-भोटेचौर वाटोसंग जोडिएका साविक बांसवारी, सिन्धुकोट गा.वि.स. हाल मेलम्ची न.पा. वडा नं. १२ र ५ एवं थकनी, हैबुङ र भोटेचौरका घडेरी जग्गा प्रति रोपनी रू. २५,००,०००।- (पच्चिस लाख मात्र)
- चौतारा-मेलम्ची सडकसंग जोडिएको साविक शिखरपुर वडा नं. २, ३, ४, ५, ७ र ८ हाल मेलम्ची न.पा. वडा नं. १० का घडेरी जग्गा प्रति रोपनी रू. २५,००,०००।- (पच्चिस लाख मात्र)
- मेलम्ची-भोताङ सडकसंग जोडिएका साविक ज्यामिरे गा.वि.स. हाल मेलम्ची न.पा. वडा नं. ९ का घडेरी जग्गा प्रति रोपनी रू. २०,००,०००।- (वीस लाख मात्र)
- यस नगरपालिका क्षेत्र भित्र अन्य मोटर वाटोसंग जोडिएका घडेरी जग्गा प्रति रोपनी रू. १८,००,०००।- (अठार लाख मात्र)
- यस नगरपालिका क्षेत्र भित्र गोरेटो वाटोसंग जोडिएका घडेरी जग्गा प्रति रोपनी रू. १०,००,०००।- (दश लाख मात्र)

#### ख) माथी खण्ड (क) मा उल्लेख भए बाहेकमा जग्गाको किसिमको आधारमा कायम गरिएको जग्गाको न्यूनतम मुल्याङ्कन

सि.नं.	नगरपालिका	हाल कायम वडा नं.	साविकको गा.वि.स.	जग्गाको विवरण	प्रति रोपनी			
					अब्बल	दोयम	सीम	चाहार
१		१	भोटेचौर	स्वेत	७००००	६६०००	६४०००	६००००
				पाखो	४००००	३६०००	३४०००	३००००
२		२	भोटेचौर	स्वेत	७००००	६६०००	६४०००	६००००
				पाखो	४००००	३६०००	३४०००	३००००
३		३	हैबुङ	स्वेत	४००००	३६०००	३४०००	३००००
				पाखो	३००००	२६०००	२४०००	२००००

३	मेलम्ची नगरपालिका	४	थकनी	स्वेत	१३००००	१२००००	११००००	१०००००
				पाखो	५००००	४६०००	४२०००	३८०००
		५	सिन्धुकोट	स्वेत	१५००००	१४००००	१३००००	१२००००
				पाखो	७००००	६००००	५००००	४००००
		६	तालामाराङ	स्वेत	१५००००	१४००००	१३००००	१२००००
				पाखो	७००००	६००००	५००००	४००००
		७	दुवाचौर	स्वेत	१३००००	१२००००	११००००	१०००००
				पाखो	५००००	४६०००	४२०००	३८०००
		८	दुवाचौर	स्वेत	१३००००	१२००००	११००००	१०००००
				पाखो	५००००	४६०००	४२०००	३८०००
		९	ज्यामिरे	स्वेत	१५००००	१४००००	१३००००	१२००००
				पाखो	७००००	६००००	५००००	४००००
		१०	शिखरपुर	स्वेत	१५००००	१४००००	१३००००	१२००००
				पाखो	७००००	६००००	५००००	४००००
		११	मेलम्ची	स्वेत	१५००००	१४००००	१३००००	१२००००
				पाखो	७००००	६००००	५००००	४००००
		१२	बांसवारी	स्वेत	१५००००	१४००००	१३००००	१२००००
				पाखो	७००००	६००००	५००००	४००००
		१३	फटकशिला	स्वेत	१५००००	१४००००	१३००००	१२००००
				पाखो	७००००	६००००	५००००	४००००

### ईन्द्रावती गाउँपालिका

#### क) सडक/वाटोसंग जोडिएको घडेरी जग्गाको न्यूनतम मुल्याङ्कन

- चौतारा-मेलम्ची सडकसंग जोडिएका साविक कुन्चोक वडा नं. २, ३ र ४, साविक नवलपुर वडा नं. १, ४, ५, ६, ७ र ९ हाल ईन्द्रावती गा.पा. वडा नं. २ र ४ का घडेरी जग्गा प्रति रोपनी रू. १५,००,०००/- (पन्ध्र लाख मात्र)
- चौतारा-सिपाघाट सडकसंग जोडिएका साविक भोटसिपा गा.वि.स. वडा नं. १, ३, ४, साविक सिपापोखरे गा.वि.स. वडा नं. २, ५, ७, ८ र साविक भीमटार गा.वि.स. वडा नं. २, ४, ५ हाल ईन्द्रावती गा.पा. वडा नं. ९, ७, ८, १२ का घडेरी जग्गा प्रति रोपनी रू. १६,००,०००/- (सोह्र लाख मात्र)
- यस गाउँपालिका क्षेत्र भित्र अन्य मोटर वाटोसंग जोडिएका घडेरी जग्गा प्रति रोपनी रू. ५,००,०००/- (पाँच लाख मात्र)
- यस गाउँपालिका क्षेत्र भित्र गोरेटो वाटोसंग जोडिएका स्वेतको घडेरी जग्गा प्रति रोपनी रू. ३,००,०००/- (तीन लाख मात्र)
- यस गाउँपालिका क्षेत्र भित्र गोरेटो वाटोसंग जोडिएका पाखाको घडेरी जग्गा प्रति रोपनी रू. २,००,०००/- (दुई लाख मात्र)

ख) माथी खण्ड (क) मा उल्लेख भए बाहेकमा जग्गाको किसिमको आधारमा कायम गरिएको जग्गाको न्यूनतम मुल्याङ्कन

सि.नं.	गाउँपालिका	हाल कायम वडा नं.	साविकको गा.वि.स.	जग्गाको विवरण	प्रति रोपनी			
					अब्जल	दोयम	सीम	चाहार
४	ईन्द्रावती गाउँपालिका	१	सिम्पालकाभ्रे	स्वेत	४००००	३६०००	३४०००	३००००
				पास्वो	२८०००	२४०००	२२०००	२००००
		२	कुन्चोक	स्वेत	७००००	६६०००	६२०००	५८०००
				पास्वो	४००००	३६०००	३४०००	३२०००
		३	कुन्चोक	स्वेत	७००००	६६०००	६२०००	५८०००
				पास्वो	४००००	३६०००	३४०००	३२०००
		४	नवलपुर	स्वेत	७००००	६६०००	६४०००	६००००
				पास्वो	४००००	३६०००	३४०००	३००००
		५	वाडेगाँउ	स्वेत	१२००००	११००००	१०००००	९००००
				पास्वो	४००००	३६०००	३४०००	३२०००
		६	वाडेगाँउ	स्वेत	१२००००	११००००	१०००००	९००००
				पास्वो	४००००	३६०००	३४०००	३२०००
		७	सिपापोखरे	स्वेत	५४०००	५००००	४६०००	४२०००
				पास्वो	३४०००	३००००	२८०००	२६०००
		८	सिपापोखरे	स्वेत	५४०००	५००००	४६०००	४२०००
				पास्वो	३४०००	३००००	२८०००	२६०००
		९	भोटसिपा	स्वेत	५००००	४६०००	४२०००	३८०००
				पास्वो	३२०००	२८०००	२६०००	२२०००
		१०	भोटसिपा	स्वेत	५००००	४६०००	४२०००	३८०००
				पास्वो	३२०००	२८०००	२६०००	२२०००
		११	भिमटार	स्वेत	१३००००	१२००००	११००००	१०००००
				पास्वो	७००००	६००००	५००००	४००००
		१२	भिमटार	स्वेत	१३००००	१२००००	११००००	१०००००
				पास्वो	७००००	६००००	५००००	४००००

### जुगल गाउँपालिका

#### क) सडक/वाटोसंग जोडिएको घडेरी जग्गाको न्यूनतम मूल्याङ्कन

१. यस गाउँपालिका क्षेत्र भित्र मोटर वाटोसंग जोडिएका घडेरी जग्गा प्रति रोपनी रू. ५,००,०००।- (पाँच लाख मात्र)
२. यस गाउँपालिका क्षेत्र भित्र गोरेटो वाटोसंग जोडिएका स्वेतको घडेरी जग्गा प्रति रोपनी रू. ३,००,०००।- (तीन लाख मात्र)
३. यस गाउँपालिका क्षेत्र भित्र गोरेटो वाटोसंग जोडिएका पास्वाको घडेरी जग्गा प्रति रोपनी रू. १,५०,०००।- (एक लाख पचास हजार मात्र)

ख) माथी खण्ड (क) मा उल्लेख भए बाहेकमा जग्गाको किसिमको आधारमा कायम गरिएको जग्गाको न्यूनतम मूल्याङ्कन

सि.नं.	गाउँपालिका	हाल कायम वडा नं.	साविकको गा.वि.स.	जग्गाको विवरण	प्रति रोपनी			
					अब्बल	दोयम	सीम	चाहार
५	जुगल गाउँपालिका	१	सेलाङ	स्वेत	५००००	४६०००	४२०००	३८०००
				पाखो	३८०००	३४०००	३००००	२६०००
		२	गोल्चे	स्वेत	३००००	२६०००	२४०००	२२०००
				पाखो	२६०००	२२०००	२००००	१८०००
		३	गुम्बा	स्वेत	३००००	२८०००	२६०००	२४०००
				पाखो	२४०००	२२०००	२००००	१८०००
		४	पाङताङ	स्वेत	३००००	२८०००	२६०००	२४०००
				पाखो	२६०००	२४०००	२२०००	१८०००
		५	बराञ्ची	स्वेत	४००००	३६०००	३४०००	३२०००
				पाखो	३२०००	२८०००	२६०००	२२०००
		६	हगाम	स्वेत	३००००	२६०००	२४०००	२२०००
				पाखो	२४०००	२२०००	२००००	१८०००
		७	हगाम	स्वेत	३००००	२६०००	२४०००	२२०००
				पाखो	२४०००	२२०००	२००००	१८०००

### पाँचपोखरी गाउँपालिका

#### क) सडक/वाटोसंग जोडिएको घडेरी जग्गाको न्यूनतम मुल्याङ्कन

१. मेलम्ची-भोताङ सडकसंग जोडिएका साविक भोटेनाम्लाङ, लागर्चे, थाङपालधाप, थाङपालकोट र भोताङ गा.वि.स का घडेरी जग्गा प्रति रोपनी रू. १०,००,०००/- (दश लाख मात्र)
२. यस गाउँपालिका क्षेत्र भित्र अन्य मोटर वाटोसंग जोडिएका घडेरी जग्गा प्रति रोपनी रू. ५,००,०००/- (पाँच लाख मात्र)
३. यस गाउँपालिका क्षेत्र भित्र गोरेटो वाटोसंग जोडिएका स्वेतको घडेरी जग्गा प्रति रोपनी रू. ३,००,०००/- (तीन लाख मात्र)
४. यस गाउँपालिका क्षेत्र भित्र गोरेटो वाटोसंग जोडिएका पाखाको घडेरी जग्गा प्रति रोपनी रू. १,५०,०००/- (एक लाख पचास हजार मात्र)

#### ख) माथी खण्ड (क) मा उल्लेख भए बाहेकमा जग्गाको किसिमको आधारमा कायम गरिएको जग्गाको न्यूनतम मुल्याङ्कन

सि.नं.	गाउँपालिका	हाल कायम वडा नं.	साविकको गा.वि.स.	जग्गाको विवरण	प्रति रोपनी			
					अब्बल	दोयम	सीम	चाहार
		१	वांसखर्क	स्वेत	४००००	३६०००	३४०००	३२०००
				पाखो	३२०००	२८०००	२६०००	२२०००
		२	बरुवा	स्वेत	३४०००	३२०००	२८०००	२४०००
				पाखो	३००००	२६०००	२४०००	२२०००
		३	भोताङ	स्वेत	३००००	२६०००	२४०००	२२०००
				पाखो	२४०००	२२०००	२००००	१८०००



६	पांचपोखरी गाउँपालिका	४	थाङपालकोट	स्वेत	६००००	५४०००	५००००	४६०००
				पाखो	३००००	२८०००	२६०००	२४०००
		५	गुन्साकोट	स्वेत	३४०००	३००००	२६०००	२४०००
				पाखो	२८०००	२४०००	२००००	१८०००
		६	थाङपालधाप	स्वेत	१३००००	१२००००	११००००	१०००००
				पाखो	६००००	५४०००	४६०००	४००००
		७	भोटेनाम्लाङ	स्वेत	४००००	३६०००	३२०००	२८०००
				पाखो	३००००	२६०००	२४०००	२२०००
		८	लागर्चे	स्वेत	४००००	३६०००	३२०००	२८०००
				पाखो	३००००	२६०००	२४०००	२२०००

### बलेफी गाउँपालिका

#### क) सडक/वाटोसंग जोडिएको घडेरी जग्गाको न्यूनतम मूल्याङ्कन

- बलेफी-जलविरे सडकसंग जोडिएका साविक जलविरे गा.वि.स. वडा नं. ४ र ५ हाल बलेफी गा.पा. वडा नं. १ को जलविरे बजार क्षेत्र भित्रका घडेरी जग्गा प्रति रोपनी रू. ३०,००,०००/- (तीस लाख मात्र)
- बलेफी-जलविरे सडकसंग जोडिएका साविक जलविरे गा.वि.स. का अन्य क्षेत्र, फुल्पिङकोट, फुल्पिङडाँडा गा.वि.स. क्षेत्र भित्रका घडेरी जग्गा प्रति रोपनी रू. २०,००,०००/- (बीस लाख मात्र)
- अरनिको राजमार्गसंग जोडिएका साविक फुल्पिङडाँडा, माखा गा.वि.स. का घडेरी जग्गा प्रति रोपनी रू. ४०,००,०००/- (चालिस लाख मात्र)
- यस गाउँपालिका क्षेत्र भित्र अन्य मोटर वाटोसंग जोडिएका घडेरी जग्गा प्रति रोपनी रू. ५,००,०००/- (पाँच लाख मात्र)
- यस गाउँपालिका क्षेत्र भित्र गोरेटो वाटोसंग जोडिएका स्वेतको घडेरी जग्गा प्रति रोपनी रू. ३,००,०००/- (तीन लाख मात्र)
- यस गाउँपालिका क्षेत्र भित्र गोरेटो वाटोसंग जोडिएका पाखाको घडेरी जग्गा प्रति रोपनी रू. १,५०,०००/- (एक लाख पचास हजार मात्र)

#### ख) माथी खण्ड (क) मा उल्लेख भए बाहेकमा जग्गाको किसिमको आधारमा कायम गरिएको जग्गाको न्यूनतम मूल्याङ्कन

सि.नं.	गाउँपालिका	हाल कायम वडा नं.	साविकको गा.वि.स.	जग्गाको विवरण	प्रति रोपनी			
					अब्बल	दोयम	सीम	चाहार
७	बलेफी गाउँपालिका	१	जलविरे	स्वेत	१३००००	१२६०००	१२००००	११००००
				पाखो	८००००	७००००	६००००	५००००
		२	फुल्पिङकोट	स्वेत	५००००	४६०००	४२०००	३८०००
				पाखो	४००००	३६०००	३२०००	२८०००
		३	फुल्पिङकोट	स्वेत	५००००	४६०००	४२०००	३८०००
				पाखो	४००००	३६०००	३२०००	२८०००
		४	फुल्पिङडाँडा	स्वेत	५००००	४६०००	४२०००	३६०००
				पाखो	४००००	३६०००	३२०००	२८०००

५	फुल्पिङडाडा	स्वेत	५००००	४६०००	४२०००	३६०००
		पाखो	४००००	३६०००	३२०००	२८०००
६	मांखा	स्वेत	७००००	६६०००	६४०००	६००००
		पाखो	४००००	३६०००	३४०००	३००००
७	मांखा	स्वेत	७००००	६६०००	६४०००	६००००
		पाखो	४००००	३६०००	३४०००	३००००

### भोटेकोशी गाउँपालिका

#### क) सडक/वाटोसंग जोडिएको घडेरी जग्गाको न्यूनतम मुल्याङ्कन

- अरनिको राजमार्गसंग जोडिएका साविक फुल्पिङकट्टी, मार्मिङ र तातोपानी गा.वि.स. क्षेत्रका घडेरी जग्गा प्रति रोपनी रू. ४०,००,०००।- (चालिस लाख मात्र)
- यस गाउँपालिका क्षेत्र भित्र अन्य मोटर वाटोसंग जोडिएका घडेरी जग्गा प्रति रोपनी रू. ५,००,०००।- (पाँच लाख मात्र)
- यस गाउँपालिका क्षेत्र भित्र गोरेटो वाटोसंग जोडिएका स्वेतको घडेरी जग्गा प्रति रोपनी रू. ३,००,०००।- (तीन लाख मात्र)
- यस गाउँपालिका क्षेत्र भित्र गोरेटो वाटोसंग जोडिएका पाखाको घडेरी जग्गा प्रति रोपनी रू. १,५०,०००।- (एक लाख पचास हजार मात्र)

#### ख) माथी खण्ड (क) मा उल्लेख भए बाहेकमा जग्गाको किसिमको आधारमा कायम गरिएको जग्गाको न्यूनतम मुल्याङ्कन

सि.नं.	गाउँपालिका	हाल कायम वडा नं.	साविकको गा.वि.स.	जग्गाको विवरण	प्रति रोपनी			
					अब्बल	दोयम	सीम	चाहार
८	भोटेकोशी गाउँपालिका	१	लिस्तीकोट	स्वेत	३२०००	२८०००	२६०००	२२०००
				पाखो	२६०००	२४०००	२२०००	२००००
		२	तातोपानी	स्वेत	३००००	२८०००	२६०००	२४०००
				पाखो	२६०००	२४०००	२२०००	२००००
		३	तातोपानी	स्वेत	३००००	२८०००	२६०००	२४०००
				पाखो	२६०००	२४०००	२२०००	२००००
		४	फुल्पिङकट्टी	स्वेत	४००००	३६०००	३४०००	३२०००
				पाखो	३२०००	२८०००	२६०००	२२०००
		५	मार्मिङ	स्वेत	३४०००	३२०००	२८०००	२४०००
				पाखो	३००००	२६०००	२४०००	२२०००

### लिसंखुपाखर गाउँपालिका

#### क) सडक/वाटोसंग जोडिएको घडेरी जग्गाको न्यूनतम मुल्याङ्कन

- लामोसांधु-जिरी सडकसंग जोडिएका साविक जेठल, ठूलोपाखर गा.वि.स. क्षेत्रका घडेरी जग्गा प्रति रोपनी रू. ३०,००,०००।- (तीस लाख मात्र)
- यस गाउँपालिका क्षेत्र भित्र अन्य मोटर वाटोसंग जोडिएका घडेरी जग्गा प्रति रोपनी रू. ५,००,०००।- (पाँच लाख मात्र)

३. यस गाउँपालिका क्षेत्र भित्र गोरेटो वाटोसंग जोडिएका खेतको घडेरी जग्गा प्रति रोपनी रू. ३,००,०००।- (तीन लाख मात्र)
४. यस गाउँपालिका क्षेत्र भित्र गोरेटो वाटोसंग जोडिएका पाखाको घडेरी जग्गा प्रति रोपनी रू. १,५०,०००।- (एक लाख पचास हजार मात्र)

ख) माथी खण्ड (क) मा उल्लेख भए बाहेकमा जग्गाको किसिमको आधारमा कायम गरिएको जग्गाको न्यूनतम मुल्याङ्कन

सि.नं.	गाउँपालिका	हाल कायम वडा नं.	साविकको गा.वि.स.	जग्गाको विवरण	प्रति रोपनी			
९	लिसंखुपाखर गाउँपालिका	१	(ठुलो धादिङ) गोलाङखोला	खेत	५००००	४६०००	४२०००	३८०००
				पाखा	३८०००	३४०००	३२०००	३००००
		२	(अत्तरपुर) गोलाङखोला	खेत	५००००	४६०००	४२०००	३८०००
				पाखा	३८०००	३४०००	३२०००	३००००
		३	(अत्तरपुर) गोलाङखोला	खेत	५००००	४६०००	४२०००	३८०००
				पाखा	३८०००	३४०००	३२०००	३००००
		४	लिसंखु	खेत	४००००	३६०००	३२०००	२८०००
				पाखा	२६०००	२४०००	२२०००	२००००
		५	जेठल	खेत	६००००	५४०००	५००००	४६०००
				पाखा	३००००	२८०००	२६०००	२२०००
		६	पेङ्कु	खेत	४००००	३६०००	३२०००	२८०००
				पाखा	२६०००	२४०००	२२०००	२००००
		७	ठुलोपाखर	खेत	५००००	४६०००	४२०००	३८०००
				पाखा	४००००	३६०००	३२०००	३००००

### सुनकोशी गाउँपालिका

क) सडक/वाटोसंग जोडिएको घडेरी जग्गाको न्यूनतम मुल्याङ्कन

१. लामोसांधु-जिरी सडकसंग जोडिएका साविक थुम्पाखर र पाङ्ग्रेटार गा.वि.स. क्षेत्रका घडेरी जग्गा प्रति रोपनी रू. ३०,००,०००।- (तीस लाख मात्र)
२. ठोकर्पा-चेहेरे सडकसंग जोडिएका कालिका र ठोकर्पा गा.वि.स. का घडेरी जग्गा प्रति रोपनी रू. १५,००,०००।- (पन्ध्र लाख मात्र)
३. यस गाउँपालिका क्षेत्र भित्र अन्य मोटर वाटोसंग जोडिएका घडेरी जग्गा प्रति रोपनी रू. ५,००,०००।- (पाँच लाख मात्र)
४. यस गाउँपालिका क्षेत्र भित्र गोरेटो वाटोसंग जोडिएका खेतको घडेरी जग्गा प्रति रोपनी रू. ३,००,०००।- (तीन लाख मात्र)
५. यस गाउँपालिका क्षेत्र भित्र गोरेटो वाटोसंग जोडिएका पाखाको घडेरी जग्गा प्रति रोपनी रू. १,५०,०००।- (एक लाख पचास हजार मात्र)

ख) माथी खण्ड (क) मा उल्लेख भए बाहेकमा जग्गाको किसिमको आधारमा कायम गरिएको जग्गाको न्यूनतम मुल्याङ्कन

सि.नं.	गाउँपालिका	हाल कायम	साविकको	जग्गाको विवरण	प्रति रोपनी
--------	------------	----------	---------	---------------	-------------

स.नं.	गाउँपालिका	वडा नं.	गा.वि.स.	जग्गाको विवरण	अब्जल	दोयम	सीम	चाहार
१०	सुनकोशी गाउँपालिका	१	ठोकर्पा	स्वैत	५००००	४६०००	४२०००	३८०००
				पाखो	४००००	३६०००	३२०००	३००००
		२	ठोकर्पा	स्वैत	५००००	४६०००	४२०००	३८०००
				पाखो	४००००	३६०००	३२०००	३००००
		३	कालिका	स्वैत	५४०००	५२०००	५००००	४८०००
				पाखो	४००००	३८०००	३६०००	३४०००
		४	(यमुनाडाँडा) देविस्थान	स्वैत	५००००	४६०००	४२०००	३८०००
				पाखो	३००००	२६०००	२४०००	२२०००
		५	(सुनखानी) देविस्थान	स्वैत	५००००	४६०००	४२०००	३८०००
				पाखो	३००००	२६०००	२४०००	२२०००
		६	थुम्पाखर	स्वैत	६००००	५४०००	४८०००	३८०००
				पाखो	४००००	३६०००	३२०००	३००००
		७	पाङ्ग्रेटार	स्वैत	७००००	६६०००	६००००	५४०००
				पाखो	४६०००	४२०००	३८०००	३४०००

### हेलम्बु गाउँपालिका

#### क) सडक/वाटोसंग जोडिएको घडेरी जग्गाको न्यूनतम मुल्याङ्कन

१. मेलम्ची-हेलम्बु सडकसंग जोडिएका साविक महाकाल, इचोक, किउल र तिम्लुलध्याङ्गुल गा.वि.स. क्षेत्रका घडेरी जग्गा प्रति रोपनी रू. २०,००,०००/- (बीस लाख मात्र)
२. यस गाउँपालिका क्षेत्र भित्र अन्य मोटर वाटोसंग जोडिएका घडेरी जग्गा प्रति रोपनी रू. ५,००,०००/- (पाँच लाख मात्र)
३. यस गाउँपालिका क्षेत्र भित्र गोरेटो वाटोसंग जोडिएका स्वैतको घडेरी जग्गा प्रति रोपनी रू. ३,००,०००/- (तीन लाख मात्र)
४. यस गाउँपालिका क्षेत्र भित्र गोरेटो वाटोसंग जोडिएका पाखोको घडेरी जग्गा प्रति रोपनी रू. १,५०,०००/- (एक लाख पचास हजार मात्र)

#### ख) माथी खण्ड (क) मा उल्लेख भए बाहेकमा जग्गाको किसिमको आधारमा कायम गरिएको जग्गाको न्यूनतम मुल्याङ्कन

सि.नं.	गाउँपालिका	हाल कायम वडा नं.	साविकको गा.वि.स.	जग्गाको विवरण	प्रति रोपनी			
					अब्जल	दोयम	सीम	चाहार
१		१	तिम्लुलध्याङ्गुल (हेलम्बु)	स्वैत	४००००	३६०००	३२०००	२८०००
				पाखो	२८०००	२४०००	२२०००	२००००
२		२	किउल	स्वैत	१५००००	१४००००	१३००००	१२००००
				पाखो	७००००	६००००	५००००	४००००
३		३	पाल्चोक	स्वैत	१५००००	१४००००	१३००००	१२००००
				पाखो	५४०००	५००००	४६०००	४२०००

११	हेलम्बु गाउँपालिका	४	महाकाल	स्वेत	१५००००	१४००००	१३००००	१२००००
				पाखो	७००००	६००००	५००००	४००००
		५	महाकाल	स्वेत	१५००००	१४००००	१३००००	१२००००
				पाखो	७००००	६००००	५००००	४००००
		६	ईचोक	स्वेत	१५००००	१४००००	१३००००	१२००००
				पाखो	७००००	६००००	५००००	४००००
		७	ईचोक	स्वेत	१५००००	१४००००	१३००००	१२००००
				पाखो	७००००	६००००	५००००	४००००

### त्रिपुरासुन्दरी गाउँपालिका

#### क) सडक/वाटोसंग जोडिएको घडेरी जग्गाको न्युनतम मुल्याङ्कन

- स्वरिदुङ्गा-तौथली सडकसंग जोडिएका साविक तौथली गा.वि.स. वडा नं. १, २, ३, ४, ५ र ६ को हाल त्रिपुरासुन्दरी वडा नं. ५ घडेरी जग्गा प्रति रोपनी रू. १५,००,०००/- (पन्ध्र लाख मात्र)
- यस गाउँपालिका क्षेत्र भित्र अन्य मोटर वाटोसंग जोडिएका घडेरी जग्गा प्रति रोपनी रू. ५,००,०००/- (पाँच लाख मात्र)
- यस गाउँपालिका क्षेत्र भित्र गोरेटो वाटोसंग जोडिएका स्वेतको घडेरी जग्गा प्रति रोपनी रू. ३,००,०००/- (तीन लाख मात्र)
- यस गाउँपालिका क्षेत्र भित्र गोरेटो वाटोसंग जोडिएका पाखाको घडेरी जग्गा प्रति रोपनी रू. १,५०,०००/- (एक लाख पचास हजार मात्र)

#### ख) माथी खण्ड (क) मा उल्लेख भए बाहेकमा जग्गाको किसिमको आधारमा कायम गरिएको जग्गाको न्युनतम मुल्याङ्कन

सि.नं.	गाउँपालिका	साविकको गा.वि.स.	जग्गाको विवरण	प्रति रोपनी				
				अब्बल	दोयम	सीम	चाहार	
१२	त्रिपुरासुन्दरी गाउँपालिका	१	घोर्थली (५-९)	स्वेत	३४०००	३२०००	३००००	२८०००
				पाखो	२६०००	२४०००	२२०००	२००००
		२	चोकटी	स्वेत	४००००	३६०००	३४०००	३००००
				पाखो	२८०००	२४०००	२२०००	२००००
		३	धुस्कुन	स्वेत	५००००	४६०००	४२०००	३८०००
				पाखो	४००००	३६०००	३२०००	२८०००
		४	पिस्कर	स्वेत	४००००	३६०००	३२०००	२८०००
				पाखो	२६०००	२४०००	२२०००	२००००
		५	तौथली	स्वेत	४००००	३६०००	३४०००	३००००
				पाखो	३००००	२६०००	२४०००	२२०००
		६	टेकनपुर	स्वेत	६००००	५४०००	५००००	४६०००
				पाखो	३४०००	३००००	२६०००	२४०००

## (२) ध्यानाकर्षणका विषयवस्तु

१. घडेरी जग्गा भन्नाले राजमार्ग, मोटर वाटो र गोरेटो वाटोमा जोडिएको २५ मिटर भित्रसम्मको जग्गालाई जनाउने छ ।

२. पारित हुने लिखतमा न्यूनतम थैली अंक कायम गर्दा राजमार्ग, मोटर वाटो र गोरेटो वाटोमा जोडिएको जग्गा २५ मिटर बाहेकमा आवादी वा भिर पाखोको रूपमा प्रयोग हुने जग्गा हो भने रजिष्ट्रेशन पारित गरि लिने र दिनेले सो व्यहोरा खुलाई पेश गरेमा नापी कार्यालयबाट २५ मिटर भित्र पर्ने घडेरी जग्गाको क्षेत्रफल एकिन गराई सो को घडेरी जग्गाको मूल्य र बाँकी जग्गाको हकमा जुन प्रकारको वाटो कायम छ, सोही प्रकारको वाटोको मूल्य कायम गरिने छ । यदि कुनै प्रकारको वाटो छैन भने आवादी जग्गाको किसिम अनुसारको न्यूनतम मूल्य कायम गरि थैली अंक कायम गरिने छ ।

३. यस जिल्ला अन्तरगत सम्पूर्ण गा.वि.स. र नगरपालिका भित्रका जग्गाहरुको लिखत पारित गर्दा अनिवार्य रूपमा गाउँपालिका/नगरपालिका/वडा कार्यालयको घर वाटोको सिफरिस आवश्यक पर्नेछ । घर भए घरको कर चुक्ता रसिदको प्रतिलिपी र घरको हाल कायम मूल्य समेत उल्लेख गरी पेश गर्नु पर्नेछ ।

४. जिल्ला भित्रको कुनै स्थानको मूल्याङ्कन गर्न छुटेको देखिएमा आंठा सरहको मूल्याङ्कन गरिने छ ।







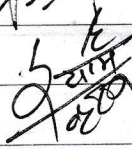

५. गा.पा./न.पा./वडा कार्यालय को सिफरिस तथा लिखतमा वाटो प्रकार जस्तै: राजमार्ग, सहायक राजमार्ग, कालो पत्रे सडक, मोटरवाटो, कच्ची सडक, गोरेटो वाटो, घर, गोठ आदि जे छ स्पष्ट उल्लेख गर्नु पर्नेछ । वास्तविक विवरण फरक पारी कार्यालयलाई राजश्व छल्ने नियतले न्यूनतम मूल्य भन्दा घटी गरी लिखत पारित गराएको कुरा पछि कार्यालयलाई जुन सुकै व्यहोरावाट जानकारी हुन आएमा नपुग राजश्व सम्बन्धित व्यक्तिको वा निजको परिवारको नामको घर जग्गाहरु रोक्का राखी सरकारी बाँकि सरह असुल उपर गरिने छ ।

६. भूमि सम्बन्धि ऐन, २०२१ बमोजिम हदबन्दी हुने गरी लिखत पारित गरिने छैन ।

समय

आज मिति २०७७ साल अषाढ २५ गते श्रीमान प्रमुख जिल्ला अधिकारी (मुक्त) अध्यक्षतामा वसिंको मातृकाले २०३१ र २०३२ सालको नियमावली, २०३६ को नियम अनुसार गठित मातृकाले कार्यालयमा रजिष्ट्रेशन पारित हुने लिखातमा खेती कायम गर्ने गठित न्यूनतम मूल्य निर्धारण समितिको बैठक जिल्ला प्रशासन कार्यालयमा वसी तपसिलका प्रकाशकारीको उपस्थितिमा तपसिलका विषयमा अन्तिम गरि निम्न लिखित निर्णय हुन गारियो।

उपस्थिति

१. श्रीमान प्रमुख जिल्ला अधिकारी -   
श्री उमेश कुमार दकाल - अध्यक्ष
२. श्री - बुद्ध कुमार शर्मा   
नि.सं.सं.सि.पा. / सदस्य
३. श्री जीवन कुमार शर्मा   
प्रतिनिधि, का.सं.सि.पा. / सदस्य
४. श्री गोविन्द प्रसाद कडकेल   
प्रमुख / नापको कार्यालय, सि.पा. / सदस्य
५. श्री -   
चौतारा नगरपालिका / सदस्य
६. श्री सजिक कुमार दाहाल   
/ नेपाल बैंक लि. चौतारा / सदस्य
७. श्री श्याम शर्मा   
प्रतिनिधि उद्योग वाणिज्य संघ, सि.पा. / सदस्य
८. श्री शान्ता बस्न्यान   
नि.सं.सं.सि.पा. / सदस्य सचिव

आमोसीन

सचिव

१. श्री कुमिता पश्री - प्रशासकीय अधिकृत ->

श्रीकपुर निशोला - २ लो-पा. →

द. श्री शत्रु बुझागाई → को-स. →

द. श्री निराला संघ → मा-पो-को-शि-पा.

द. श्री. हरिचन्द्रजीतम - क.अ. →

मालपोत कार्यालय शि.पा.



*[Handwritten signature]*

प्रस्ताव नं. १:- आठवठ ०६६/०६८ को लागि निम्नतम मूल्याङ्कन कायम गर्ने बारे ।

प्रस्ताव नं. २:- विविध

निर्णय पत्र

निर्णय नं. १:- आलपौत कार्यालय सिन्धुपाल्चोकबाट आगामी आठवठ २०६६/०६८ मा रजिस्ट्रेशन गर्न हुने निम्नतम मूल्याङ्कनको कायम गर्ने प्रयोजनको लागि निम्नतम मूल्याङ्कन आठवठ ०६६/०६६ को निम्नतम मूल्याङ्कनको कायम गरी निश्चयना

दिने ।  
*[Handwritten signatures and initials]*