परिचयात्मक विवरण

खण्ड १
आर्थिक सामाजिक सूचक नक्साङ्कन परिचय

पृष्ठभूमि :

कुनै पनि क्षेत्रको जानकारी हासिल गर्नको लागि त्यस क्षेत्र सम्बन्धी सूचनाहरुको आवश्यकता पर्दछ । हामी सँग विभिन्न सरकारी तथा गैह्र सरकारी निकायहरुमा यत्रतत्र सूचनाहरु छरिएर रहेका छन् तर सूचनाहरुलाई वैज्ञानिक तरिकाले व्यवस्थापन गर्न सकिएको छैन । यदि छरिएर रहेका यस्ता सबै प्रकारका सूचनाहरुलाई राम्रोसँग व्यवस्थित गर्न सकिएको खण्डमा देशको अवस्था कस्तो छ भन्ने कुरा सजिलै थाहा पाउन सकिन्छ साथै विकासको गतिमा कसरी अगाडि बढेमा उपलब्धी हासिल गर्न सकिन्छ भन्ने कुरा सजिलै यकिन पनि गर्न सकिन्छ । आवश्यकता अनुसारका सूचनाहरुको अभावले गर्दा बनाइएका विकास योजनाहरु असफल हुन जान्छन् जस्ले गर्दा श्रोत साधनहरुको अनावश्यक नोक्सानी हुन जान्छ र विकास योजनामा गरिएका लगानीहरु खेर जान्छन् ।

मुलुकका प्रमुख प्राकृतिक स्रोतहरुको उच्चतम उपयोग हुनसके हाल राष्ट्रमा व्याप्त गरिबी न्यूनीकरण गर्न सघाउ पुग्ने भएकोले यससँग सम्बन्धित भरपर्दो सूचना एकत्रित गरी अद्यावधिक गर्नु आवश्यक भएकाले यस कार्यका लागि सबै सरोकारवाला सरकारी तथा गैरसरकारी निकायहरुवीच सूचना र तथ्याङ्क संकलन, भण्डारण, आदानप्रदान र उपयोगका लागि साझा संयन्त्र निर्माण गरी समन्वयात्मक ढंगले कार्यक्रम सञ्चालन गर्न आवश्यक भएकाले विभिन्न निकायहरुले तयार पारेका सूचना र तथ्याङ्कलाई एकत्रित गरी केन्द्रीय तथ्याङ्क आधार निर्माण गर्नु अत्यन्त आवश्यक रहेको छ ।

हाल भौगोलिक सूचना प्रणालीमा भएको विकासले सबै किसिमका सूचना र तथ्याङ्कहरुलाई भौगोलिक क्षेत्रसँग सम्बद्ध गराई प्रस्तुत गर्न संभव र सहज तुल्याएको छ । विभिन्न निकायहरुसँग समन्वय गरी जिल्ला, नगर तथा गाँउ स्तरमा समेत आर्थिक सामाजिक सूचक नक्साङ्कन कार्यक्रम सञ्चालन गर्न सकिएमा सबै किसिमका सूचनाहरुको बहुआयामिक र बहुपक्षीय उपयोग भई नीति निर्माण तहमा श्रोतहरुको पहिचान, न्यायोचित वितरण गर्न प्रभावकारी नीति निर्माणमा सघाउ पुग्ने देखिन्छ । नीति निर्माताहरुलाई निर्णय प्रक्रिया, अनुगमन र मूल्याङ्कनमा अत्यन्त सहयोग पुऱ्याई नीति, कार्यक्रम र आयोजनाहरुको कार्यान्वयनका विभिन्न चरणमा सूचना आपूर्तिको बलियो आधार प्रदान गर्न सक्छ । सूचनाको एकिकृत प्रयोगले सरकार र विभिन्न तहमा रहेका प्रयोगकर्ताहरुको कार्यमा सहजता ल्याई अभिलेखीकरण तथा भण्डारण सम्बन्धी दीर्घकालिन समाधान समेत दिनुका अलावा विभिन्न निकायहरुका कार्यमा दोहोरोपना हुन नदिई स्रोत र साधनको मितव्ययी र समन्वयात्मक परिचालन गर्न सकिन्छ ।

स्थानीय स्वायत्त शासन ऐन, २०५५ तथा नियमवाली २०५६ लागु भएपछि स्थानीय निकायहरुको काम कारवाही र जिम्मेवारी जनताप्रति पूर्ण रुपले उत्तरदायी भएको छ । स्थानीय क्षेत्रको विकास र सुधारमा स्थानीय निकायको भूमिका सरकारले सम्पादन गर्ने कार्यहरु भन्दा धेरै रहेको छ । स्थानीय निकायले आफ्नो क्षेत्र भित्रको सार्वजानिक सम्पत्तिको सुरक्षा गर्ने देखि लिएर जनताका आधारभूत आवश्यकता परिपूर्तिमा सहयोग गर्नु पर्ने देखिन्छ । यसका लागि बस्तीस्तर भेला, छलफल हुदै गाँउ परिषद् मार्फत योजनाको प्राथमिकीकरण गरी समानुपातिक विकास प्रक्रिया सचालन गर्नुपर्ने देखिन्छ । विना सूचना वा तथ्याङ्क गरिएको योजना तर्जुमाले आवश्यक बोध भएको स्थानमा कार्यक्रम संचालन नहुने र यथोचित प्रतिफल समेत हासिल हुन सक्दैन । यसको लागि सम्बन्धित जिल्लाको वस्तुस्थिति झल्कने प्रोफाइल लगायत आवश्यक आर्थिक सामाजिक सूचक नक्साहरु निर्माण गर्नु पर्ने ऐन नियमले व्यवस्था समेत गरेको छ । यसो

गर्न सकेमा त्यसले आवश्यक सूचनाहरु प्रदान गर्ने हुँदा जिल्ला विकास समितिलाई योजना तयार गर्नका साथै कार्यान्वयन र अनुगमन समेतमा सहयोग पुग्ने देखिन्छ ।

औचित्य :

नेपाल सरकारले स्थानीय निकायहरुको विकास प्रक्रियालाई दिईदै आएको अनुदान प्रणाली न्यायोचित र पारदर्शि तुल्याउदै सुत्रमा आधारित बनाएको छ । यसले स्थानीय निकायहरुको न्यूनतम शर्त तथा कार्य सम्पादन मुल्यांकनको आधारमा अनुदान प्रणालीको निकासा हुने परिपाटीको व्यवस्था गरेको छ । यसमा हरेक स्थानीय निकायले सडक, नदिनाला, सार्वजानिक स्थल, बस्ती, भूउपयोग आदि खुल्ने गरी आर्थिक सामाजिक सूचक नक्सा तयारी गर्नु पर्ने व्यवस्था गरेको छ ।

जिल्ला विकास समितिको न्यूनतम शर्त कार्य सम्पादन मापनले आर्थिक सामाजिक नक्साको सूचकलाई उच्चतम स्थानमा राखेको छ । यसर्थ तोकिएका सूचकहरु पूरा गर्न नसकेमा सम्बन्धित निकायको अनुदान प्रणालीमा असर पर्ने हुनाले यस्ता सूचकहरु पूरा गर्नको लागि आर्थिक सामाजिक नक्साहरु तयार पारी विभिन्न जिल्लाहरुलाई विकासको गतिमा अगाडी बढाउनको लागि केन्द्रीय तथ्याङ्क विभागले आर्थिक सामाजिक सूचक नक्साङ्कन कार्यक्रम अगाडी ल्याएको हो । विभागको यसै कार्यक्रम अनुसार स्याङ्जा जिल्लाको आर्थिक सामाजिक सूचक नक्साङ्कन प्रकाशन गर्ने प्रयास भएको छ ।

उद्देश्य :

यस आर्थिक सामाजिक सूचक नक्साङ्कन कार्यक्रमका मुख्य उद्देश्यहरु निम्नानुसार रहेका छन् ।

- स्याङ्जा जिल्लामा रहेका प्राकृतिक श्रोत तथा अन्य विषयगत सूचकांकहरु तयार गरी नक्साङ्कन गर्ने ।
- स्याङ्जा जिल्ला भित्रको पूर्वाधार, सेवासुविधा तथा अन्य विकास सूचकहरु लगायत भौगोलिक अवस्थितिको नक्साङ्कन गर्ने ।
- जिल्लाको नीति निर्माण, योजना तर्जुमा, कार्यान्वयन तथा अनुगमन प्रणालीलाई तथ्यमा आधारित भई सहज र सरल बनाउने ।

खण्ड २
अध्ययन विधि

आर्थिक सामाजिक सूचक नक्साङ्कन कार्यको लागि देहाय अनुसारको विधि अपनाईएको छ ।

(१) **तथ्याङ्क संकलन :**

- भौगोलिक सूचनाहरु तथा अन्य आवश्यक उपलव्ध भौगोलिक तथ्याङ्कहरु आवश्यकता तथा उपलव्धता अनुसार केन्दीय तथ्याङ्क विभागबाट सहयोग लिइएको ।
- जनगणनावाट प्राप्त तथ्याङ्क जस्तै जनसंख्या, घरपरिवार संख्या, औसत परिवार सदस्य संख्या, जनघनत्व, साक्षरतादर, नेपालमा गरिबीको लघुक्षेत्र अनुमान तथा अन्य सम्बन्धित सूचनाहरु केन्द्रीय तथ्याङ्क विभागबाट प्राप्त भएको ।
- जिल्ला तथा स्थानीय स्तरमा प्रश्नावली निर्माण गरी तोकिएको ढाँचामा तथ्याङ्क कार्यालय स्याङ्जा मार्फत विवरण संकलन गरिएको ।
- संकलन गर्दा संकलन गरिएको तथ्यांकको श्रोत अनिवार्य रुपमा खुलाइएको ।

(२) **तथ्याङ्क संयोजन, तथ्याङ्क आधार निर्माण तथा आर्थिक सामाजिक सूचक नक्सा उत्पादन :**

- नेपाल सरकार, नापी विभागवाट तोकिएको प्राविधिक मापदण्ड अनुसारको भौगोलिक सूचना केन्द्रीय तथ्याङ्क विभागबाट प्राप्त भएको ।
- सवै श्रोतहरुवाट प्राप्त नतिजा एकत्रित गरी भौगालिक सूचना प्रणालीमा आवद्ध गरी तथ्याङ्क आधार निर्माण गरिएको तथा आर्थिक सामाजिक सूचक नक्साहरु उत्पादन गरिएको ।

खण्ड ३
नक्सा श्रोत तथा तथ्याङ्क श्रोत

नक्सा श्रोत :

मोडिफाईड यू.टि.एम. प्रोजेक्सन्
टोपोग्राफिक जोनल म्याप १ : १,२५,०००
नापी विभाग, १९८८
(जि.वि.स.,स्याङ्जाबाट प्राप्त केहि नक्सा बाहेक)

तथ्याङ्क श्रोत :

राष्ट्रिय जनगणना २०६८, केन्द्रीय तथ्याङ्क विभाग
नेपालमा गरिबीको लघुक्षेत्र अनुमान २०६८(संक्षिप्त नतिजा),२०७० आषाढ ; केन्द्रीय तथ्याङ्क विभाग
जिल्ला विकास समितिको कार्यालय, स्याङ्जा (२०७१)
जिल्ला प्रहरी कार्यालय, स्याङ्जा (२०७१)
जिल्ला वन कार्यालय, स्याङ्जा (२०७१)
जिल्ला शिक्षा कार्यालय, स्याङ्जा (२०७१)
जिल्ला स्वास्थ्य कार्यालय, स्याङ्जा (२०७१)
जिल्ला हुलाक कार्यालय, स्याङ्जा (२०७१)
जिल्ला कृषि विकास कार्यालय, स्याङ्जा (२०७१)
जिल्ला पशु सेवा कार्यालय, स्याङ्जा (२०७१)
नेपाल विद्युत प्राधिकरण,शाखा कार्यालय, स्याङ्जा (२०७०)
नेपाल टेलिकम, शाखा कार्यालय, स्याङ्जा (२०७१)
स्थलगत तथ्याङ्क संकलन, तथ्याङ्क कार्यालय, स्याङ्जा (२०७१)

खण्ड ४
जिल्ला परिचय

नेपालको पश्चिमाञ्चल विकास क्षेत्र गण्डकी अंचल अन्तर्गत पर्ने स्याङ्जा जिल्ला एक पहाडी जिल्ला हो । विश्व मानचित्रमा ८३° २७' देखि ८४° ४६' पूर्वी देशान्तर र २७° ५२' देखि २८° १३' उत्तरी अक्षांशमा अवस्थित यो जिल्लाको क्षेत्रफल ११६४ वर्ग किमी रहेको छ । पूर्व पश्चिम औसत लम्बाइ ३२ किमी तथा उत्तर दक्षिण औसत लम्बाई २० किमी रहेको छ । समुद्र सतहबाट न्युनतम ३६६ मीटर (केलादी) देखि अधिकतम २,५१२ मीटर (पंचासेको लेक) सम्म उचाइमा रहेको छ । जिल्लाको सदरमुकाम समुद्री सतहबाट ८५० मीटर उचाईमा रहेको स्याङ्जा बजार हो । स्याङ्जा जिल्लालाई सुनौली पोखरा जोड्ने सिद्धार्थ लोकमार्गले करिब बीचबाट पूर्व र पश्चिम गरी विभाजन गरेको छ । मुग्लीङ नारायणगढ सडक निर्माण नहुदै सुनौली– पाल्पा– स्याङ्जा– पोखरा–काठमाण्डौं सम्म पुग्ने नेपालको मुख्य लोकमार्गको रुटमा रहेको स्याङ्जा जिल्लामा सिद्धार्थ लोकमार्गको ७९ कि.मी. अंश यसै जिल्लामा पर्दछ । त्यसैले यातायातको दृष्टिकोणले स्याङजा सुगम पहाडी जिल्ला भित्र पर्दछ । हाल स्याङ्जा नेपालको सबै भन्दा ठूलो जल विद्युत परियोजना–कालीगण्डकी ए (१४४ मेगावाट), सबै भन्दा ठूलो पहाडी सिंचाई योजना– चापाकोट टार सिंचाई योजना (१००० हेक्टर), नेपालको पहिलो नमुना ग्रामीण पर्यटन गाउं पञ्चमूल गाविसको सिरुबारी, नेपाल कै नमूना मानिने पाल्पा र स्याङजाको सिमानासंग जोड्ने कालीगण्डकी नदी माथि रहेको राम्दीको पुल र दूध, सुन्तला, अदुवा र कफी उत्पादन गर्ने जिल्लाको रुपमा आफ्नो पहिचान स्थापित गरिसकेको छ । यस जिल्लामा २ नगरपालिका (हालै १ थप भई ३ वटा भएको) र ६० वटा गा.वि.स.हरु (हालै ३ वटा गाविस घटेर ५७ वटा भएको) रहेकोमा १५ वटा इलाकाहरु र ३ वटा निर्वाचन क्षेत्रहरुमा विभाजन गरिएको छ । राष्ट्रिय जनगणना २०६८ अनुसार स्याङ्जामा २,८९,१४८ जना मानिसहरु अक्सर बसोबास गरेका छन् जुन नेपालको जनसंख्याको १.०९ प्रतिशत अंश हुन आउँछ । यो जिल्लाले नेपालको क्षेत्रफलको ०.७९ प्रतिशत भूभाग ओगटेको छ ।

४.१ राजनीतिक सिमाना :

प्राचीन कालमा हालको स्याङ्जा जिल्लाको भूबनोट दक्षिण र दक्षिण पश्चिमको पवित्र धार्मिक नदी कालीगण्डकी किनारका सेतीबेणी, रुरु क्षेत्र, केलादीघाट, राम्दीघाट, छाँया क्षेत्र हुँदै उत्तर पंचासे धाम (बालाचतुर्दशीका दिन मेला लाग्ने स्थान) वरिपरिको धार्मिक पवित्रस्थल भनी शास्त्रहरुमा उल्लेख भएको पाइन्छ । प्राकृतिक, सांस्कृतिक र मनोरम दृश्यहरुबाट सुसज्जित स्याङ्जा जिल्लाले, नेपाल एकीकरण पूर्व बाइसे राज्य अन्तर्गत ६ टुक्रे रजौटाहरु गह्रौं, भीरकोट, सतौं, नुवाकोट, ढोर र पैंयुले सज्जित आफ्नो ऐतिहासिक पहिचान बोकेको छ । ढोर र पैंयुको धेरै जसो भाग क्रमशः तनहुँ र पर्वतमा विलय भएपछि बाँकी ४ रजौटाहरुको कर्मभूमी आज आधुनिक स्याङ्जा जिल्लाको पहिचान बनेर रहेको छ । प्रमुख लोकमार्गहरु निर्माण हुनु अघि र सिद्धार्थ लोकमार्ग निर्माण पश्चात पनि यो जिल्ला पर्वत, बाग्लुङ, म्याग्दी, मुस्ताङ र तनहूँ जिल्लाको प्रमुख व्यापारिक नाकाको रुपमा रहेको पाइन्छ । हाल यस जिल्लाको पूर्वमा तनहुँले, पश्चिममा गुल्मीले, उत्तरमा पर्वत र कास्कीले र दक्षिणमा कालीगण्डकी नदीसंग पाल्पा जिल्लाले सिमाना छुट्याएको छ । जिल्लाको दक्षिण पश्चिमको भूभाग पश्चिम तर्फ केहि तन्किएर गएकोछ ।

४.२ प्रशासनिक विभाजन :

यस जिल्लाको सदरमुकाम स्याङ्जा बजारमा रहेको छ । हाल यस जिल्लामा ३ वटा निर्वाचन क्षेत्र, १५ वटा इलाका, २ नगरपालिका (हालै १ थप भई ३ वटा भएको) र ६० वटा गा.वि.स.हरु (हालै ३ वटा गाविस घटेर ५७ वटा भएको) रहेकोमा १५ वटा इलाकाहरु र ३ वटा निर्वाचन क्षेत्रहरुमा विभाजन गरिएको छ । इलाका प्रशासन कार्यालयको रुपमा कार्य गर्न वालिङमा कार्यालय स्थापना भएको छ ।

४.३ भू-क्षेत्र, माटोको बनावट र उर्बराशक्ति :

यस जिल्लाको भूबनोट हेर्दा सबैभन्दा होचो भूभाग कालीगण्डकी नदी किनारको साँखर गाविसमा पर्ने केलादी समुद्र सतहबाट ३६६ मीटर उचाइमा रहेको छ भने अग्लो भूभाग बांगेफट्के गाविसमा पर्ने पंचासेको लेक २,५१२ मीटर उचाइमा रहेको छ । यस जिल्लाको भू–बनावट कडा तथा नरम चट्टानले बनेको अग्लो होचो (भिरालो तथा ठाडो भिरालो) रहेको छ । जिल्लाको कुल भू–भाग मध्ये ५०,३५० हेक्टर जग्गामा खेती गरिएको छ । यस जिल्लाको अधिकांश भाग पत्रे चट्टानको Metamorphic चट्टानबाट निर्माण भएको छ । यस जिल्लाको आंधीखोला र यसका सहायक खोलाहरुमा र ज्यादी खोलामा नयां पांगो माटो जम्मा भई खेती योग्य जमिन बनेको छ । कालीगण्डकी किनारका चापाकोट, रत्नपुर र सांखरका फांटहरु खाद्यान्न बाली हुने मुख्य क्षेत्रहरु हुन् । यस जिल्लाको समथल भागमा धान, गहूं र मकै प्रशस्त उत्पादन हुन्छ भने भिरालो भागमा मकै, कोदो, अदुवा र फलफूल उत्पादन हुन्छ । यस जिल्लामा भिरालो भागबाट वर्षेनी माटो बगेर जाने समस्या रहेको छ । यस जिल्लाको दक्षिण तथा पश्चिम भागमा पाखो जग्गालाई भिरालो जमिनको रुपमा खेती गर्ने प्रचलन र उत्तर तथा मध्य भागमा बढी खुकुलो माटो पाइनुले सतहको उर्बर माटो वर्षेनी बगेर जाने गर्दछ । अर्कातिर आंधी खोलाको बाढीले त्यसको किनार छेउका खेती योग्य जमिन र भौतिक संरचनाहरुलाई क्षती पुऱ्याउने समस्या यथावत रहेको छ ।

४.४ हावापानी :

उचाईको आधारमा जिल्लाको हावापानीलाई तीन भागमा बांड्न सकिन्छ ।

क) उष्ण जलवायु : जिल्लाको १५ प्रतिशत भू-भाग मुख्य गरी होचो तथा खोंच र नदी किनारमा यो हावापानी पाइन्छ ।

ख) समशितोष्ण जलवायु : जिल्लाको ७० प्रतिशत भू-भागमा यो हावापानी पाइन्छ ।

ग) शितोष्ण जलवायु : जिल्लाको १५ प्रतिशत भू-भागमा यो हावापानी पाइन्छ ।

यस जिल्लाको औसत अधिकतम तापक्रम ३१.६ डिग्री से. र औसत न्यूनतम तापक्रम ६ डिग्री से. रहेको छ भने जिल्ला सदरमुकाममा औसत अधिकतम तापक्रम ३२ डिग्री से. सम्म रहन्छ । स्थान अनुसार तापक्रममा केहि फरक परेको हुन्छ । जिल्लाको वार्षिक जम्मा वर्षा २५०० मि.मी. देखि २६६५ मि.मी.सम्म हुन्छ । स्याङ्जा जिल्लाको उत्तर भागबाट दक्षिण भागतिर वर्षा कम हुँदै जान्छ । कुल वर्षा मध्ये मनसूनी वायु र पश्चिमी वायुबाट बर्षात र हिउँदमा गरी क्रमश: करिब ८० प्रतिशत र २० प्रतिशत पानी पर्दछ ।

४.५ जलभण्डार तथा नदी नालाहरु :

जिल्लाको पानीका श्रोतको रुपमा साना तथा ठूला नदीहरु रहेका छन् । यस जिल्लाको सबभन्दा ठूलो नदी कालीगण्डकी हो । अन्य प्रमुख नदीहरुमा आंधी खोला र ज्यादी खोला प्रमुख मानिन्छन् यद्यपी स साना नदी तथा खोलाहरु जिल्लाभरी नै प्रशस्त छन् । यस जिल्लामा रहेका अन्य नदीहरुमा फेदीखोला, बाडखोला, पिडीखोला, म्याङ्खोला,राङ्खोला, भाटखोला आदि रहेका छन् । यस जिल्लाको जलभण्डारको रुपमा यिनै नदीनाला हुन् । उपयोगिताको सन्दर्भमा यस जिल्लाका नदीनालाहरुले देशकै लागि योगदान गरेको मान्न सकिन्छ । कालीगण्डकी ए जलविद्युत हालसम्म नेपालको सबभन्दा ठूलो जलविद्युत परियोजना

हो । यस बाहेक आंधीखोला जलविद्युत परियोजना साथै साना खोलाहरुमा माइक्रो हाइड्रो प्लान्टबाट जलविद्युत उत्पादनले पनि सहयोग पुऱ्याएका छन् । यहाँका नदीनालाहरुलाई सीमित रुपमा सिंचाइ कार्यमा उपयोग गरिएको छ ।

४.६ ऐतिहासिक, धार्मिक तथा पर्यटकीय क्षेत्र :

यस जिल्लामा केहि मात्रामै भए पनि पर्यटकीय क्षेत्रहरु रहेका छन् । तीमध्ये केही धार्मिक एवं साँस्कृतिक महत्वका पर्यटकीय क्षेत्र छन् भने केही साहसिक एवं अन्य पर्यटकीय क्षेत्रहरु रहेका छन् । यस जिल्लाका केही प्रमुख पर्यटकीय स्थलहरु निम्नानुसार रहेका छन् ।

क. काली गण्डकी ड्याम (जल यात्रा) ख . नेपालको प्रथम नमूना ग्रामीण पर्यटन गाउँ सिरुबारी

ग. पञ्चासेको लेक घ. आलम देवी ङ. डहरेको लेक च. कैलाश गुफा छ. गह्रौंसुर लेक

ज. गिरेकोट झ. मट्टिखान डांडा ञ. काली गण्डकी ए पावरहाउस

यसका अतिरिक्त राम्चे देवी, पञ्चासे धाम, अन्धाअन्धी दह, चामडांडा, सिर्सेकोट मैदान,राम्दीघाट, केलादीघाट, आलमदेवी मन्दिर, चण्डिकालिका, छाया क्षेत्र, गिरेकोट भगवती, जगत्रदेवी, गह्रौकालिका, काला भैरब, चम्पादेवी आश्रम यस जिल्लाका प्रमुख ऐतिहासिक एवं धार्मिक महत्वका स्थलहरु हुन् ।

४.७ प्रमुख व्यापारिक महत्वका ठाउँहरु :

व्यापारिक केन्द्रहरु जिल्लाका विभिन्न स्थानमा छरिएर रहेका र खास गरी सिद्धार्थ लोकमार्ग आसपासमा रहेको पाइन्छ । प्रमुख व्यापारिक महत्वका ठाउंहरुमा अर्जुनचौपारी, बिरुवा बजार, सुन्तलीटार, बयरघारी, हेलू, गल्यांग,राम्दी, फेदिखोला, दामाचौर, सेतीदोभान, जुग्ले, मिर्मी, झलुंगे बजार, बायटारी, वालिङ, भकुण्डे, रामबाच्छा, मिर्दी आदि रहेका छन् ।

४.८ शहरीकरण तथा बस्ती विकासको स्वरुप :

क. शहरीकरण :

यस जिल्लामा विभिन्न सुविधाका कारणले शहरीकरण प्रक्रियाले तिब्रता पाएको देखिन्छ । दुईवटा नगरपालिकाहरु सदरमुकाम रहेको पुतलीबजार र वालिङ् नगरपालिका यस अघि नै थिए भने हालै नेपाल सरकारले चापाकोट, रत्नपुर र कुवाकोट तीन गाविस मिली बन्ने गरी चापाकोट नगरपालिका घोषणा गरेको छ । अन्य कतिपय गाविसहरुको तिब्र शहरीकरण प्रक्रियाले गर्दा नगरोन्मुख रुपमा रहेका छन् । सिद्धार्थ लोकमार्गमा पर्ने व्यापारिक केन्द्रहरुमा शहरीकरण तिब्र रहेको र कच्ची बाटोहरु जिल्लाका धेरै ठाउँमा पुगेको हुँदा नदी किनारका फराकिला स्थानहरुमा खास गरी व्यापारिक महत्वका ठाँउहरुमा बस्ती विस्तार भएको पाइन्छ ।

ख. बस्ती विकासको स्वरुप र बस्ती श्रृँखला :

राष्ट्रिय जनगणना २०६८ अनुसार यस जिल्लाको ग्रामीण तथा शहरी क्षेत्रमा साना ठूला गरी करिव चार हजार गाँउ/बस्ती/टोलहरु रहेका छन् । जिल्लाको सबैजसो भाग पहाडी अथवा भिरालो क्षेत्रमा परेको हुँदा धेरै बस्तीहरु पातलो र छरिएर रहेका छन् । ती बस्तीहरुमा पूर्वाधार र अन्य सुविधा पुऱ्याउन बढी खर्च लाग्ने देखिन्छ ।

आर्थिक सामाजिक सूचक नक्साहरु

खण्ड ५ : परिचय

नक्सा नं. ५.१ नेपाल
नक्सा नं. ५.२ स्याङ्जा जिल्ला
नक्सा नं. ५.३ गाँउ विकास समिति तथा नगरपालिका, स्याङ्जा
नक्सा नं. ५.४ इलाका, स्याङ्जा
नक्सा नं. ५.५ निर्वाचन क्षेत्र, स्याङ्जा

नक्सा नं. ५.१

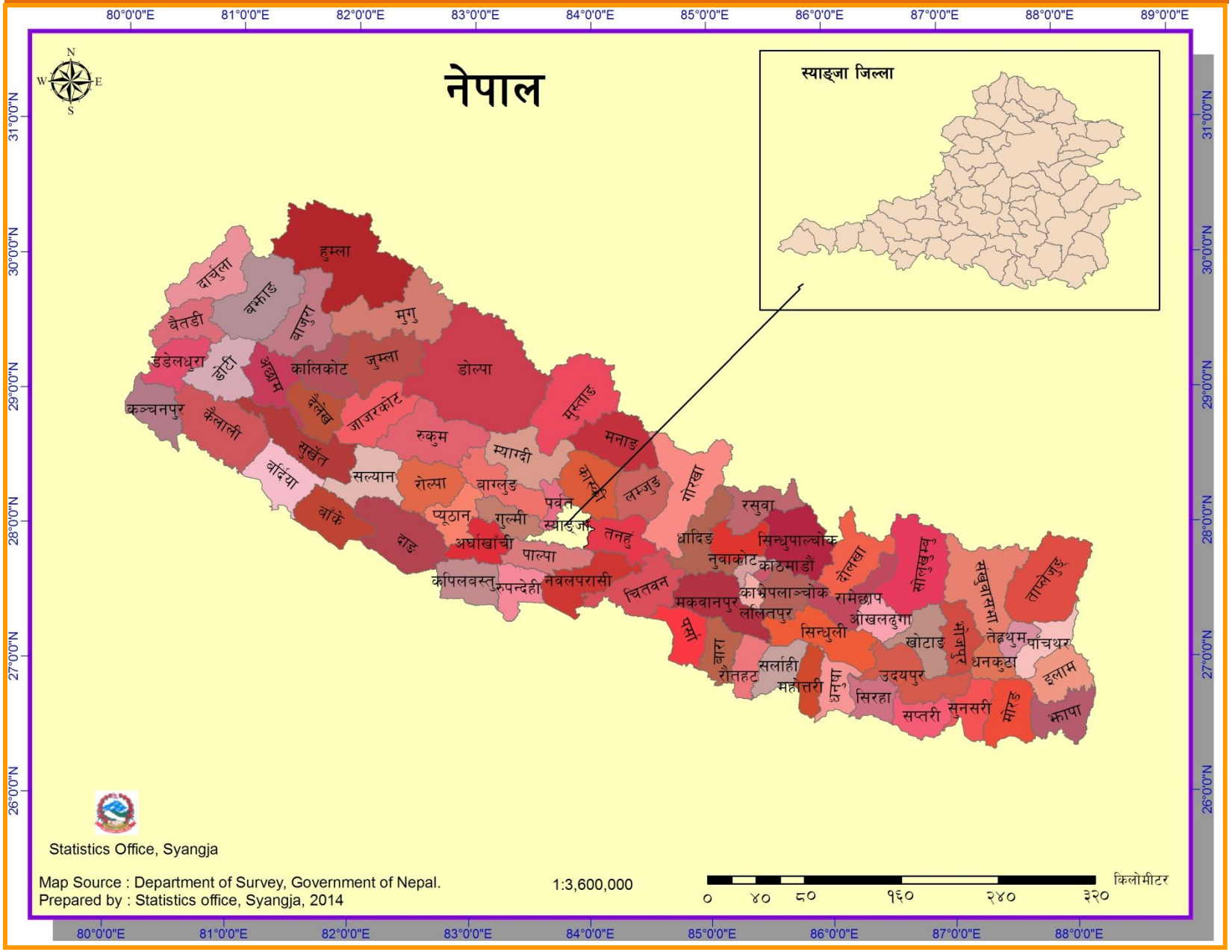
नेपाल
स्याङ्जा जिल्ला
80°0'0"E
81°0'0"E
82°0'0"E
83°0'0"E
84°0'0"E
85°0'0"E
86°0'0"E
87°0'0"E
88°0'0"E
89°0'0"E
31°0'0"N
30°0'0"N
29°0'0"N
28°0'0"N
27°0'0"N
26°0'0"N
N
W
E
S
हुम्ला
दार्चुला
बझाङ
बैतडी
बाजुरा
मुगु
डडेलधुरा
डोटी
अछाम
कालिकोट
जुम्ला
डोल्पा
कञ्चनपुर
कैलाली
दैलेख
जाजरकोट
मुस्ताङ
रुकुम
म्याग्दी
मनाङ
सुखेत
वर्दिया
सल्यान
रोल्पा
बाग्लुङ
कास्की
लम्जुङ
गोरखा
बाँके
पूठान
गुल्मी
पर्वत
स्याङ्जा
तनहुं
रसुवा
दाङ
अर्घाखाँची
पाल्पा
धादिङ
सिन्धुपाल्चोक
नुवाकोट
काठमाडौं
दोलखा
सोलुखुम्बु
कपिलवस्तु
रुपन्देही
नवलपरासी
चितवन
काभ्रेपलाञ्चोक
रामेछाप
मकवानपुर
ललितपुर
ओखलढुंगा
संखुवासभा
तेह्रथुम
पाँचथर
सिन्धुली
खोटाङ
भोजपुर
धनकुटा
इलाम
पर्सा
बारा
रौतहट
सर्लाही
महोत्तरी
उदयपुर
धनुषा
सिरहा
सप्तरी
सुनसरी
मोरङ
झापा
Statistics Office, Syangja
Map Source : Department of Survey, Government of Nepal.
Prepared by : Statistics office, Syangja, 2014
1:3,600,000
किलोमीटर
०
४०
८०
१६०
२४०
३२०

नक्सा नं. ५.२

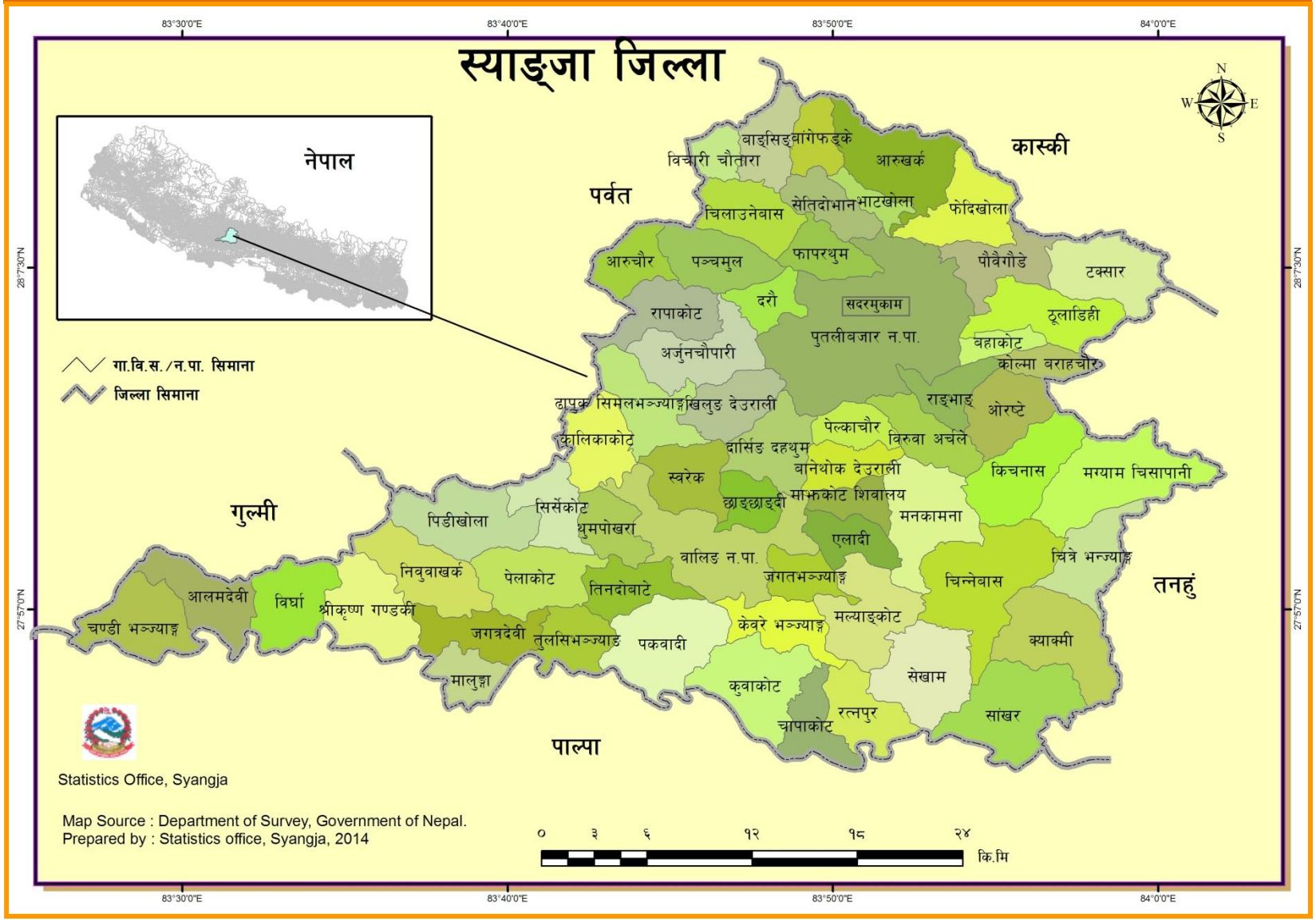

स्याङ्जा जिल्ला
नेपाल
गा.वि.स./न.पा. सिमाना
जिल्ला सिमाना
पर्वत
कास्की
गुल्मी
तनहुं
पाल्पा
बाङ्सिङ्बांगेफङ्के
विचारी चौतारा
आरुखर्क
चिलाउनेबास
सेतिदोभान
भाटखोला
फेदिखोला
आरुचौर
पञ्चमुल
फापरथुम
पौवैगौडे
टक्सार
रापाकोट
दरौ
सदरमुकाम
ठूलाडिही
पुतलीबजार न.पा.
बहाकोट
अर्जुनचौपारी
कोल्मा बराहचौर
ढापुक सिमलभञ्ज्याङ्ग
खिलुङ देउराली
राङ्भाङ्
ओरष्टे
पेल्काचौर
कालिकाकोट
दार्सिङ दहथुम
विरुवा अर्चले
बानेथोक देउराली
किचनास
मग्याम चिसापानी
स्वरेक
छाङ्छाङ्दी
माझकोट शिवालय
सिर्सेकोट
पिडीखोला
थुमपोखरा
मनकामना
एलादी
वालिङ न.पा.
चित्रे भन्ज्याङ्ग
निवुवाखर्क
पेलाकोट
जगतभञ्ज्याङ्ग
चिन्नेबास
आलमदेवी
विर्घा
श्रीकृष्ण गण्डकी
तिनदोबाटे
मल्याङ्कोट
चण्डी भञ्ज्याङ्ग
जगत्रदेवी
तुलसिभञ्ज्याङ
पकवादी
केवरे भञ्ज्याङ्ग
क्याक्मी
मालुङ्गा
कुवाकोट
सेखाम
रत्नपुर
सांखर
चापाकोट
Statistics Office, Syangja
Map Source : Department of Survey, Government of Nepal.
Prepared by : Statistics office, Syangja, 2014
० ३ ६ १२ १८ २४
कि.मि
83°30'0"E
83°40'0"E
83°50'0"E
84°0'0"E
28°7'30"N
27°57'0"N
N
S
E
W

नक्सा नं. ५.३

गाउँ विकास समिति तथा नगरपालिका, स्याङ्जा
संकेत
गा.वि.स./न.पा. सिमाना
जिल्ला सिमाना
N
S
E
W
83°30'0"E
83°40'0"E
83°50'0"E
84°0'0"E
28°7'30"N
27°57'0"N
विचारी चौतारा
बाइसिङ
बागेफड्के
आरुखर्क
भाटखोला
सेतिदोभान
फेदिखोला
चिलाउनेबास
फापरथुम
पौवैगौडे
टक्सार
आरुचौर
पञ्चमुल
दरौ
रापाकोट
ठूलाडिही
पुतलीबजार न.पा.
बहाकोट
अर्जुनचौपारी
कोल्मा बराहचौर
ढापुक सिमलभञ्ज्याङ्ग
खिलुङ देउराली
राङ्भाङ
ओरष्टे
पेल्काचौर
विरुवा अर्चले
कालिकाकोट
दार्सिङ दहथुम
बानेथोक देउराली
किचनास
मग्याम चिसापानी
स्वरेक
छाङ्छाङ्दी
माझकोट शिवालय
मनकामना
सिर्सेकोट
पिडीखोला
धुमपोखरा
एलादी
वालिङ न.पा.
चित्रे भञ्ज्याङ्ग
निवुवाखर्क
पेलाकोट
जगतभञ्ज्याङ्ग
चिन्नेबास
आलमदेवी
विर्घा
श्रीकृष्ण गण्डकी
तिनदोबाटे
मल्याङ्कोट
चण्डी भञ्ज्याङ्ग
जगत्रदेवी
तुलसिभञ्ज्याङ्ग
पकवादी
केवरे भञ्ज्याङ्ग
क्याक्मी
मालुङ्गा
कुवाकोट
सेखाम
रत्नपुर
चापाकोट
सांखर
Statistics Office, Syangja
Map Source : Department of Survey, Government of Nepal.
Prepared by : Statistics office, Syangja, 2014
० ३ ६ १२ १८ २४
कि.मि

तालिका नं.५.३ गाउं विकास समिति तथा नगरपालिकाको विवरण, स्याङ्जा

सि.नं.	गा.वि.स./न.पा.	सि.नं.	गा.वि.स./न.पा.	सि.नं.	गा.वि.स./न.पा.
१	आलमदेवी	२२	जगत्रदेवी	४३	फेदिखोला
२	अर्जुनचौपारी	२३	कालिकाकोट	४४	पिडीखोला
३	आरुचौर	२४	केवरे भञ्ज्याङ	४५	पुतलीबजार नपा
४	आरुखर्क	२५	खिलुङ देउराली	४६	राङ्भाङ्
५	बहाकोट	२६	किचनास	४७	रापाकोट
६	बानेथोक देउराली	२७	कोल्मा बराहचौर	४८	रत्नपुर
७	बांगेफड्के	२८	कुवाकोट	४९	सांखर
८	भाटखोला	२९	क्याक्मी	५०	दरौ
९	विचारी चौतारा	३०	मग्याम चिसापानी	५१	सेखाम
१०	विर्घा	३१	माझकोटशिवालय	५२	सेतिदोभान
११	विरुवा अर्चले	३२	मालुङ्गा	५३	श्रीकृष्ण गण्डकी
१२	चण्डी भञ्ज्याङ	३३	मल्याङ्कोट	५४	सिर्सेकोट
१३	चापाकोट	३४	मनकामना	५५	स्वरेक
१४	छाङ्छाङ्दी	३५	निवुवाखर्क	५६	टक्सार
१५	चिलाउनेबास	३६	ओरप्टे	५७	ठूलाडिही
१६	चिन्नेबास	३७	पकवादी	५८	थुमपोखरा
१७	चित्रे भन्ज्याङ	३८	पञ्चमुल	५९	तिनदोबाटे
१८	दार्सिङ दहथुम	३९	पौवैगौडे	६०	तुलसिभञ्ज्याङ
१९	ढापुकसिमलभञ्ज्याङ	४०	पेलाकोट	६१	वालिङ न.पा.
२०	एलादी	४१	पेल्काचौर	६२	बाङ्सिङ्
२१	जगतभञ्ज्याङ	४२	फापरथुम		

श्रोत : जिल्ला विकास समितिको कार्यालय,स्याङ्जा,२०७१

नक्सा नं. ५.४

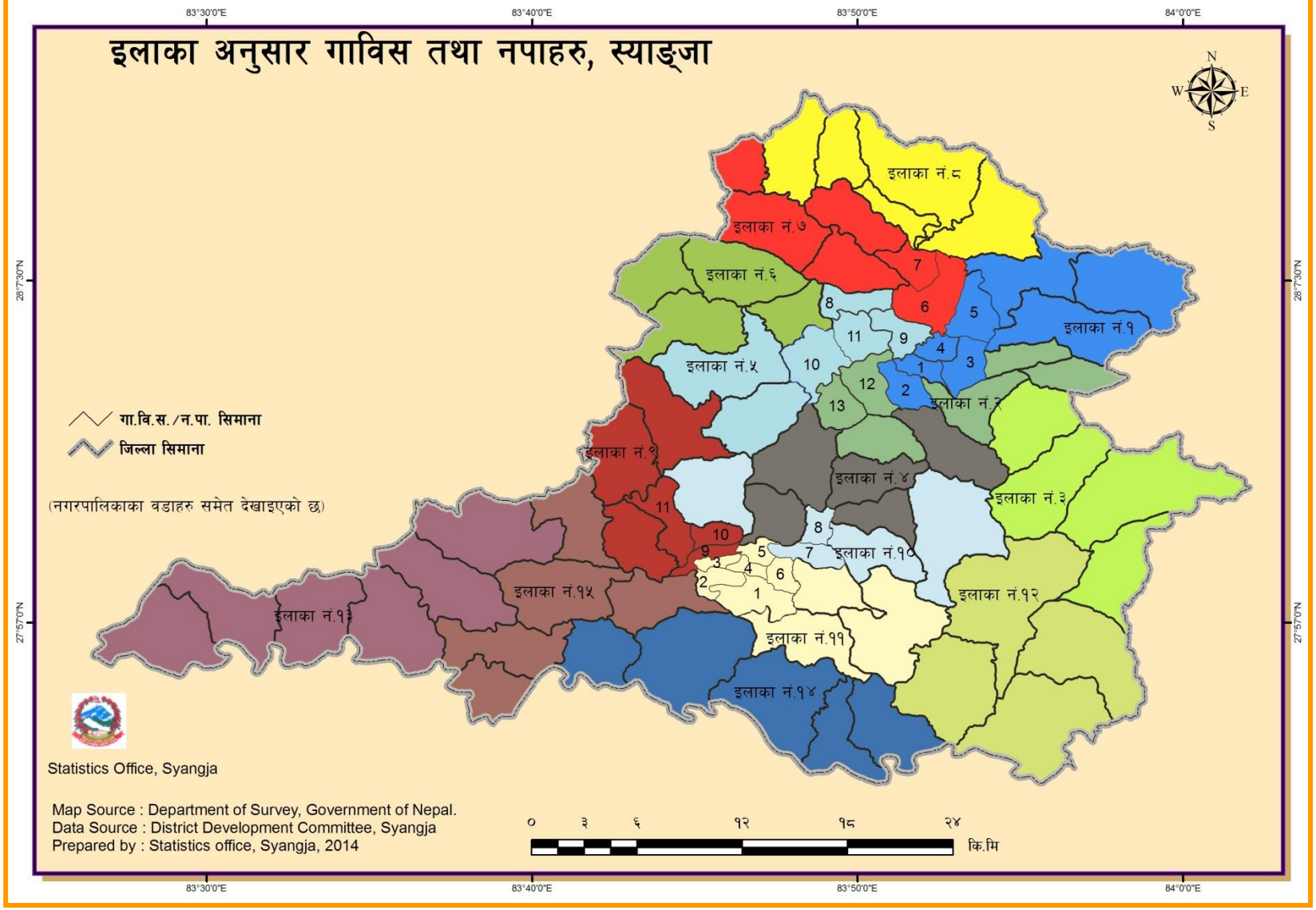
इलाका अनुसार गाविस तथा नपाहरु, स्याङ्जा
83°30'0"E
83°40'0"E
83°50'0"E
84°0'0"E
28°7'30"N
27°57'0"N
N
W
E
S
इलाका नं.८
इलाका नं.७
इलाका नं.६
इलाका नं.५
इलाका नं.१
इलाका नं.२
इलाका नं.४
इलाका नं.३
इलाका नं.९
इलाका नं.१०
इलाका नं.१५
इलाका नं.१३
इलाका नं.१२
इलाका नं.११
इलाका नं.१४
गा.वि.स./न.पा. सिमाना
जिल्ला सिमाना
(नगरपालिकाका वडाहरु समेत देखाइएको छ)
Statistics Office, Syangja
Map Source : Department of Survey, Government of Nepal.
Data Source : District Development Committee, Syangja
Prepared by : Statistics office, Syangja, 2014
० ३ ६ १२ १८ २४
कि.मि

तालिका नं. ५.४ इलाका अनुसार गा.वि.स. तथा नगरपालिकाहरु, स्याङ्जा		
सि.नं.	इलाका नं.	इलाका अन्तर्गतका गा.वि.स तथा नगरपालिका
१	१	पौवैगौंडे, टक्सार, ठूलाडिही, पु.ब.न.पा. वडा नं. १,२,३,४ र ५
२	२	राङभाङ, बाहाकोट, कोल्मा बराहचौर, पेल्काचौर, पु.ब.न.पा. वडा नं. १२ र १३
३	३	किचनास, चित्रेभञ्ज्याङ, ओरष्टे, मग्याम चिसापानी
४	४	बिरुवा अर्चले, माझकोट, छाङ्छाङ्दी, बानेथोक देउराली, दहथुम
५	५	खिलुङ्देउराली, अर्जुन चौपारी, पु.ब.न.पा. वडा नं. ८,९,१०,११
६	६	दरौं, आरुचौर, रापाकोट, पञ्चमूल
७	७	बिचारी चौतारा, चिलाउनेबास, फापरथुम, सेतीदोभान, पु.ब.न.पा. वडा नं. ६ र ७
८	८	बांगेफङ्के, बाङ्सिङ्, फेदीखोला, आरुखर्क, भाटखोला
९	९	थुमपोखरा, कालिकाकोट, ढापुक सिमलभञ्ज्याङ्, वा.न.पा. वडा नं. ९,१०,११
१०	१०	मनकामना, एलादी, स्वरेक, वा.न.पा. वडा नं. ७ र ८
११	११	जगतभञ्ज्याङ, केवरे भञ्ज्याङ, मल्याङ्कोट, वा.न.पा. वडा नं. १,२,३,४,५ र ६
१२	१२	सेखाम, क्याक्मी, सांखर, चिन्नेबास
१३	१३	चण्डीभञ्ज्याङ, आलमदेवी, बिर्घा अर्चले, श्रीकृष्ण गण्डकी, निबुवाखर्क, पिडीखोला
१४	१४	रत्नपुर, चापाकोट, पकवादी, तुल्सी भञ्ज्याङ, कुवाकोट
१५	१५	मालुङ्गा, जगत्रदेवी, पेलाकोट, सिर्सेकोट, तीनदोबाटे
श्रोत : जिल्ला विकास समितिको कार्यालय, स्याङ्जा		

नक्सा नं. ५.५

निर्वाचन क्षेत्र, स्याङ्जा
83°30'0"E
83°40'0"E
83°50'0"E
84°0'0"E
28°7'30"N
27°57'0"N
N
W
E
S
संकेत
निर्वाचन क्षेत्र नंबर
१
२
३
गा.वि.स./न.पा. सिमाना
जिल्ला सिमाना
वाईसिङ्वागेफङ्के
विचारी चौतारा
आरुखर्क
चिलाउनेवास
सेतिदोभानभाटखोला
फेदिखोला
आरुचौर
पञ्चमुल
फापरथुम
पौवैगौडे
टक्सार
दरौ
रापाकोट
ठूलाडिही
पुतलीबजार न.पा.
वहाकोट
अर्जुनचौपारी
कोल्मा बराहचौर
ढापुक
सिमलभञ्ज्याङ्ग
खिलुङ
देउराली
राङ्भाङ्
ओरप्टे
पेल्काचौर
कालिकाकोट
दार्सिङ
दहथुम
विरुवा अचले
बानेथोक
देउराली
स्वरेक
किचनास
मग्याम चिसापानी
छाङ्छाङ्दी
माझकोट शिवालय
सिर्सेकोट
पिडीखोला
थुमपोखरा
मनकामना
एलादी
वालिङ न.पा.
चित्रे भन्ज्याङ्ग
निवुवाखर्क
पेलाकोट
जगतभञ्ज्याङ्ग
चिन्नेवास
आलमदेवी
विर्घा
तिनदोवाटे
श्रीकृष्ण गण्डकी
चण्डी भञ्ज्याङ्ग
केवरे भञ्ज्याङ्ग
मल्याङ्कोट
जगत्रदेवी
तुलसिभञ्ज्याङ्ग
पकवादी
क्याक्मी
मालुङ्गा
कुवाकोट
सेखाम
रत्नपुर
चापाकोट
सांखर
Statistics Office, Syangja
Map Source : Department of Survey, Government of Nepal.
Data Source : District Election Office, Syangja.
Prepared by : Statistics office, Syangja, 2014
० ३ ६ १२ १८ २४
कि.मि

तालिका नं.५.५ निर्वाचन क्षेत्र अनुसारका नगरपालिका तथा गा.वि.स.हरु, स्याङ्जा

सि.नं.	गा.वि.स./न.पा.	निर्वाचन क्षेत्र	सि.नं.	गा.वि.स./न.पा.	निर्वाचन क्षेत्र	सि.नं.	गा.वि.स./न.पा.	निर्वाचन क्षेत्र
१	आलमदेवी	३	२२	जगत्रदेवी	३	४३	फेदिखोला	१
२	अर्जुनचौपारी	२	२३	कालिकाकोट	२	४४	पिडीखोला	३
३	आरुचौर	१	२४	केवरे भञ्ज्याङ	३	४५	पुतलीबजार नपा	१
४	आरुखर्क	१	२५	खिलुङ देउराली	२	४६	राङ्भाङ्	१
५	बहाकोट	१	२६	किचनास	१	४७	रापाकोट	२
६	बानेथोक देउराली	२	२७	कोल्मा बराहचौर	१	४८	रत्नपुर	३
७	बांगेफड्के	१	२८	कुवाकोट	३	४९	सांखर	३
८	भाटखोला	१	२९	क्याक्मी	२	५०	दरौ	१
९	विचारी चौतारा	१	३०	मग्याम चिसापानी	१	५१	सेखाम	३
१०	विर्घा	३	३१	माझकोटशिवालय	२	५२	सेतिदोभान	१
११	विरुवा अर्चले	२	३२	मालुङ्गा	३	५३	श्रीकृष्ण गण्डकी	३
१२	चण्डी भञ्ज्याङ	३	३३	मल्याङ्कोट	३	५४	सिर्सेकोट	३
१३	चापाकोट	३	३४	मनकामना	२	५५	स्वरेक	२
१४	छाङ्छाङ्दी	२	३५	निवुवाखर्क	३	५६	टक्सार	१
१५	चिलाउनेबास	१	३६	ओरष्टे	१	५७	ठूलाडिही	१
१६	चिन्नेबास	२	३७	पकवादी	३	५८	थुमपोखरा	२
१७	चित्रे भन्ज्याङ	२	३८	पञ्चमुल	१	५९	तिनदोबाटे	३
१८	दार्सिङ दहथुम	२	३९	पौवैगौडे	१	६०	तुलसिभञ्ज्याङ	३
१९	ढापुकसिमलभञ्ज्याङ	२	४०	पेलाकोट	३	६१	वालिङ न.पा.	२
२०	एलादी	२	४१	पेल्काचौर	२	६२	बाङ्सिङ्	१
२१	जगतभञ्ज्याङ	२	४२	फापरथुम	१			

श्रोत : जिल्ला निर्वाचन कार्यालय,स्याङ्जा,२०७०

खण्ड ६ : जनसांख्यिक तथा गरिबी सूचकहरु

नक्सा नं. ६.१ कुल जनसंख्या, स्याङ्जा
नक्सा नं. ६.२ पुरुष जनसंख्या, स्याङ्जा
नक्सा नं. ६.३ महिला जनसंख्या, स्याङ्जा
नक्सा नं. ६.४ लैंगिक अनुपात, स्याङ्जा
नक्सा नं. ६.५ जनघनत्व, स्याङ्जा
नक्सा नं. ६.६ घरपरिवार संख्या, स्याङ्जा
नक्सा नं. ६.७ औसत घरपरिवार सदस्य संख्या, स्याङ्जा
नक्सा नं. ६.८ महिला परिवारमूली हुने घरपरिवार प्रतिशत, स्याङ्जा
नक्सा नं. ६.९ अपांगता भएका व्यक्ति प्रतिशत, स्याङ्जा
नक्सा नं. ६.१० अनुपस्थित जनसंख्या
नक्सा नं. ६.११ गरिबी दर, स्याङ्जा
नक्सा नं. ६.१२ गरिबीको विषमता, स्याङ्जा
नक्सा नं. ६.१३ गरिबीको गहनता, स्याङ्जा

नक्सा नं. ६.१

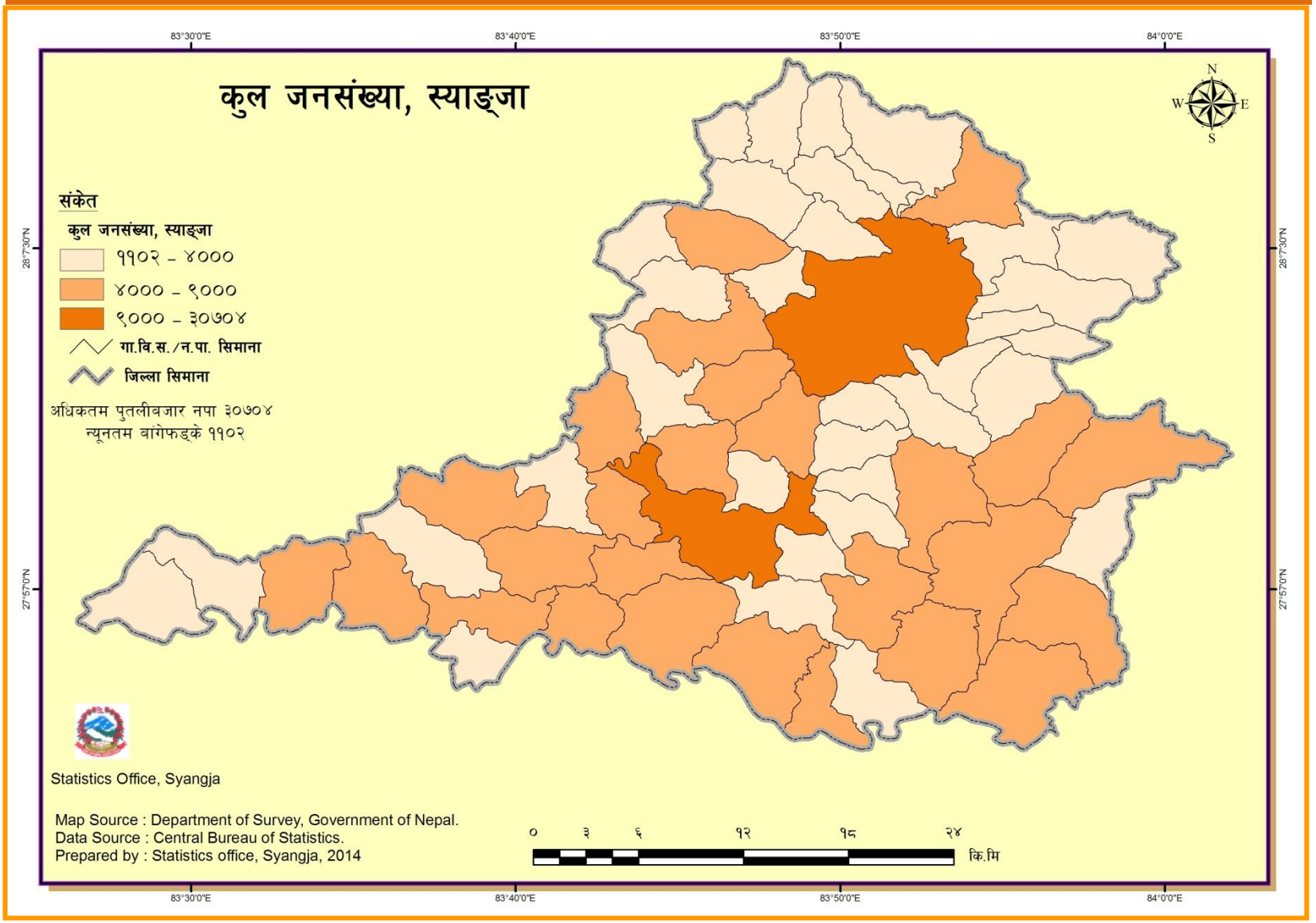
कुल जनसंख्या, स्याङ्जा
संकेत
कुल जनसंख्या, स्याङ्जा
११०२ - ४०००
४००० - ९०००
९००० - ३०७०४
गा.वि.स./न.पा. सिमाना
जिल्ला सिमाना
अधिकतम पुतलीबजार नपा ३०७०४
न्यूनतम बांगेफड्के ११०२
Statistics Office, Syangja
Map Source : Department of Survey, Government of Nepal.
Data Source : Central Bureau of Statistics.
Prepared by : Statistics office, Syangja, 2014
० ३ ६ १२ १८ २४
कि.मि
83°30'0"E
83°40'0"E
83°50'0"E
84°0'0"E
28°7'30"N
27°57'0"N
N
S
E
W

तालिका ६.१ न.पा./गा.वि.स. अनुसार कुल जनसंख्या								
सि.नं.	गा.वि.स./न.पा.	कुल जनसंख्या	सि.नं.	गा.वि.स./न.पा.	कुल जनसंख्या	सि.नं.	गा.वि.स./न.पा.	कुल जनसंख्या
१	आलमदेवी	३,८४४	२२	जगत्रदेवी	८,७००	४३	फेदिखोला	६,१८३
२	अर्जुनचौपारी	६,३०७	२३	कालिकाकोट	४,२३३	४४	पिडीखोला	४,९५६
३	आरुचौर	२,९५६	२४	केवरे भञ्ज्याङ	२,९०२	४५	पुतलीबजार नपा	३०,७०४
४	आरुखर्क	३,३९७	२५	खिलुङ देउराली	४,३२४	४६	राङ्भाङ्	२,८७५
५	बहाकोट	१,७३१	२६	किचनास	४,८३३	४७	रापाकोट	३,८२७
६	बानेथोक देउराली	३,५४६	२७	कोल्मा बराहचौर	१,७२३	४८	रत्नपुर	३,९२०
७	बांगेफड्के	१,१०२	२८	कुवाकोट	४,१२०	४९	सांखर	४,६३०
८	भाटखोला	१,६५९	२९	क्याक्मी	५,३९६	५०	दरौ	२,२८६
९	विचारी चौतारा	२,१८५	३०	मग्याम चिसापानी	४,२८१	५१	सेखाम	४,१८३
१०	विर्घा	५,११७	३१	माझकोटशिवालय	१,५५५	५२	सेतिदोभान	३,०९८
११	विरुवा अर्चले	२,८६०	३२	मालुङ्गा	३,२३०	५३	श्रीकृष्ण गण्डकी	८,८१५
१२	चण्डी भञ्ज्याङ	३,९४२	३३	मल्याङ्कोट	४,६८४	५४	सिर्सेकोट	३,५८१
१३	चापाकोट	४,७०२	३४	मनकामना	४,३८५	५५	स्वरेक	५,१८०
१४	छाङ्छाङ्दी	२,८४४	३५	निवुवाखर्क	३,८७५	५६	टक्सार	२,०६१
१५	चिलाउनेबास	२,७२२	३६	ओरष्टे	३,५१५	५७	ठूलाडिही	३,२२५
१६	चिन्नेबास	४,७५३	३७	पकवादी	५,९५८	५८	थुमपोखरा	५,३९०
१७	चित्रे भन्ज्याङ	३,५५१	३८	पञ्चमुल	४,६०१	५९	तिनदोबाटे	४,५९६
१८	दार्सिङ दहथुम	६,५९८	३९	पौवैगौडे	२,८८३	६०	तुलसिभञ्ज्याङ	४.४३९
१९	ढापुकसिमलभञ्ज्याङ	३,६६६	४०	पेलाकोट	५,७४८	६१	वालिङ न.पा.	२४,००६
२०	एलादी	१,७६५	४१	पेल्काचौर	१,८५६	६२	बाङ्सिङ्	२,३७४
२१	जगतभञ्ज्याङ	३,३१०	४२	फापरथुम	२,४१२			

श्रोत : राष्ट्रिय जनगणना २०६८,केन्द्रीय तथ्याङ्क विभाग

नक्सा नं. ६.२

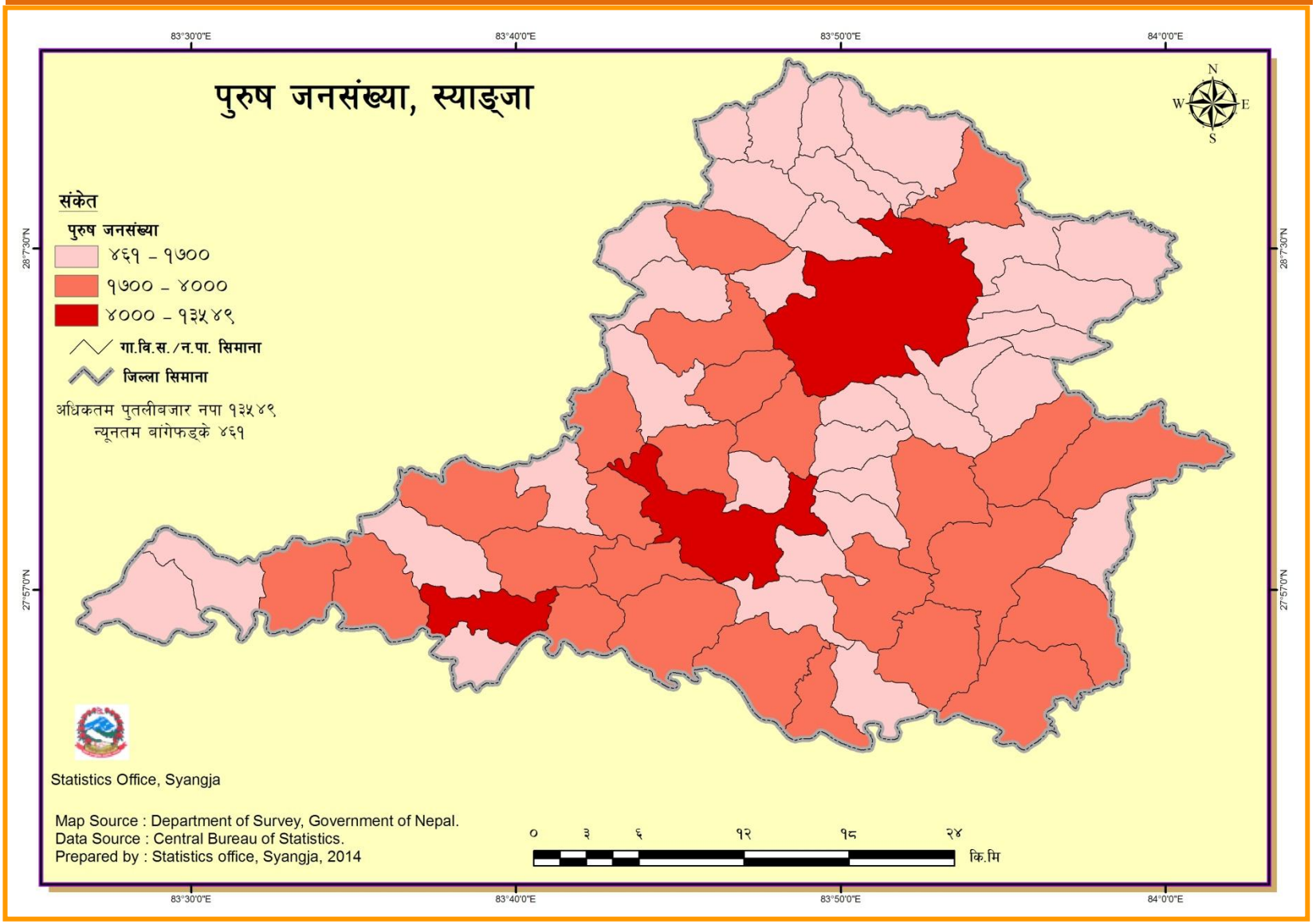
पुरुष जनसंख्या, स्याङ्जा
संकेत
पुरुष जनसंख्या
४६१ – १७००
१७०० – ४०००
४००० – १३५४९
गा.वि.स./न.पा. सिमाना
जिल्ला सिमाना
अधिकतम पुतलीवजार नपा १३५४९
न्यूनतम बांगेफड्के ४६१
Statistics Office, Syangja
Map Source : Department of Survey, Government of Nepal.
Data Source : Central Bureau of Statistics.
Prepared by : Statistics office, Syangja, 2014
० ३ ६ १२ १८ २४
कि.मि
83°30'0"E
83°40'0"E
83°50'0"E
84°0'0"E
28°7'30"N
27°57'0"N
N
S
E
W

तालिका ६.२ न.पा./गा.वि.स. अनुसार पुरुष जनसंख्या								
सि.नं.	गा.वि.स./न.पा.	पुरुष जनसंख्या	सि.नं.	गा.वि.स./न.पा.	पुरुष जनसंख्या	सि.नं.	गा.वि.स./न.पा.	पुरुष जनसंख्या
१	आलमदेवी	१,६३२	२२	जगत्रदेवी	४,००७	४३	फेदिखोला	२,६३६
२	अर्जुनचौपारी	२,७५३	२३	कालिकाकोट	१,८४९	४४	पिडीखोला	२,१६१
३	आरुचौर	१,२४८	२४	केवरे भञ्ज्याङ	१,२३०	४५	पुतलीबजार नपा	१३,५४९
४	आरुखर्क	१,४६२	२५	खिलुङ देउराली	१,८७८	४६	राङ्भाङ्	१,२४३
५	बहाकोट	७६४	२६	किचनास	२,११८	४७	रापाकोट	१,६४६
६	बानेथोक देउराली	१,५१३	२७	कोल्मा बराहचौर	७३८	४८	रत्नपुर	१,६८१
७	बांगेफड्के	४६१	२८	कुवाकोट	१,७२२	४९	सांखर	१,९८२
८	भाटखोला	७००	२९	क्याक्मी	२,३३६	५०	दरौ	९५८
९	विचारी चौतारा	९३०	३०	मग्याम चिसापानी	१,८३३	५१	सेखाम	१,७७८
१०	विर्घा	२,१८५	३१	माझकोटशिवालय	६८२	५२	सेतिदोभान	१,३१३
११	विरुवा अर्चले	१,२७०	३२	मालुङ्गा	१,४३५	५३	श्रीकृष्ण गण्डकी	३,८८४
१२	चण्डी भञ्ज्याङ	१,६७१	३३	मल्याङ्कोट	१,९८२	५४	सिर्सेकोट	१,५४३
१३	चापाकोट	१,९९३	३४	मनकामना	१,९१३	५५	स्वरेक	२,१२३
१४	छाङ्छाङ्दी	१,२८७	३५	निवुवाखर्क	१,६७१	५६	टक्सार	८७०
१५	चिलाउनेबास	१,१६९	३६	ओरष्टे	१,४९६	५७	ठूलाडिही	१,३७६
१६	चिन्नेबास	२,०७०	३७	पकवादी	२,४५४	५८	थुमपोखरा	२,३२२
१७	चित्रे भन्ज्याङ	१,५२०	३८	पञ्चमुल	१,९८६	५९	तिनदोबाटे	१,९३१
१८	दार्सिङ दहथुम	२,८४६	३९	पौवैगौडे	१,२२४	६०	तुलसिभञ्ज्याङ	१,९३२
१९	ढापुकसिमलभञ्ज्याङ	१,५६८	४०	पेलाकोट	२,४६६	६१	वालिङ न.पा.	१०,८०९
२०	एलादी	७७९	४१	पेल्काचौर	८२७	६२	बाङ्सिङ्	९९६
२१	जगतभञ्ज्याङ	१,४४५	४२	फापरथुम	१०२५			
श्रोत : राष्ट्रिय जनगणना २०६८,केन्द्रीय तथ्याङ्क विभाग								

नक्सा नं. ६.३

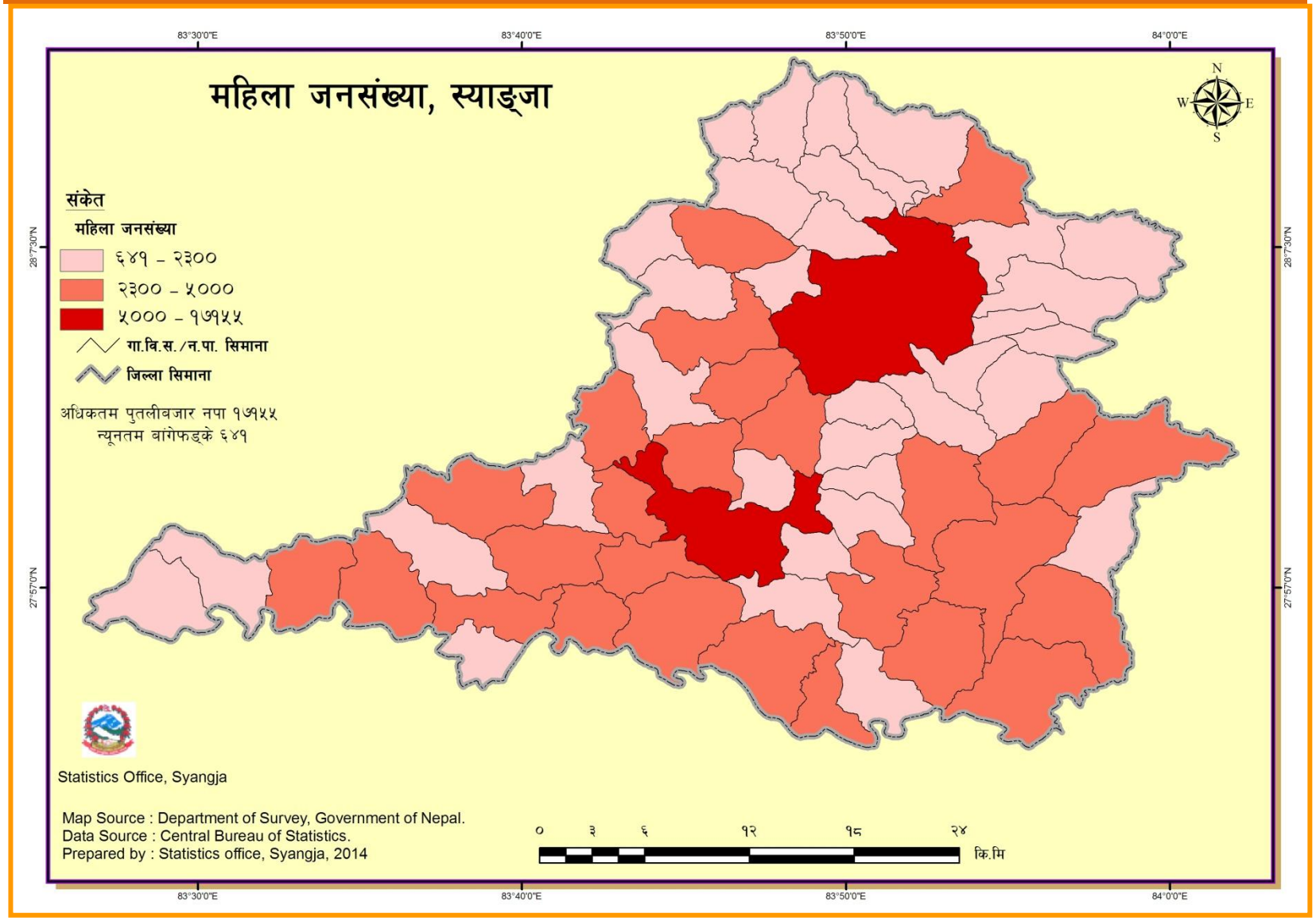
महिला जनसंख्या, स्याङ्जा
संकेत
महिला जनसंख्या
६४१ - २३००
२३०० - ५०००
५००० - १७१५५
गा.वि.स./न.पा. सिमाना
जिल्ला सिमाना
अधिकतम पुतलीबजार नपा १७१५५
न्यूनतम वांगेफड्के ६४१
N
W
E
S
83°30'0"E
83°40'0"E
83°50'0"E
84°0'0"E
28°7'30"N
27°57'0"N
Statistics Office, Syangja
Map Source : Department of Survey, Government of Nepal.
Data Source : Central Bureau of Statistics.
Prepared by : Statistics office, Syangja, 2014
० ३ ६ १२ १८ २४
कि.मि

तालिका ६.३ न.पा./गा.वि.स. अनुसार महिला जनसंख्या								
सि.नं.	गा.वि.स./न.पा.	महिला जनसंख्या	सि.नं.	गा.वि.स./न.पा.	महिला जनसंख्या	सि.नं.	गा.वि.स./न.पा.	महिला जनसंख्या
१	आलमदेवी	२,२१२	२२	जगत्रदेवी	४,६९३	४३	फेदिखोला	३,५४७
२	अर्जुनचौपारी	३,५५४	२३	कालिकाकोट	२,३८४	४४	पिडीखोला	२,७९५
३	आरुचौर	१,७०८	२४	केवरे भञ्ज्याङ	१,६७२	४५	पुतलीबजार नपा	१७,१५५
४	आरुखर्क	१,९३५	२५	खिलुङ देउराली	२,४४६	४६	राङ्भाङ्	१,६३२
५	बहाकोट	९६७	२६	किचनास	२,७१५	४७	रापाकोट	२,१८१
६	बानेथोक देउराली	२,०३३	२७	कोल्मा बराहचौर	९८५	४८	रत्नपुर	२,२३९
७	बांगेफड्के	६४१	२८	कुवाकोट	२,३९८	४९	सांखर	२,६४८
८	भाटखोला	९५९	२९	क्याक्मी	३,०६०	५०	दरौ	१,३२८
९	विचारी चौतारा	१,२५५	३०	मग्याम चिसापानी	२,४४८	५१	सेखाम	२,४०५
१०	विर्घा	२,९३२	३१	माझकोटशिवालय	८७३	५२	सेतिदोभान	१,७८५
११	विरुवा अर्चले	१,५९०	३२	मालुङ्गा	१,७९५	५३	श्रीकृष्ण गण्डकी	४,९३१
१२	चण्डी भञ्ज्याङ	२,२७१	३३	मल्याङ्कोट	२,७०२	५४	सिर्सेकोट	२,०३८
१३	चापाकोट	२,७०९	३४	मनकामना	२,४७२	५५	स्वरेक	३,०५७
१४	छाङ्छाङ्दी	१,५५७	३५	निवुवाखर्क	२,२०४	५६	टक्सार	१,१९१
१५	चिलाउनेबास	१,५५३	३६	ओरष्टे	२,०१९	५७	ठूलाडिही	१,८४९
१६	चिन्नेबास	२,६८३	३७	पकवादी	३,५०४	५८	थुमपोखरा	३,०६८
१७	चित्रे भन्ज्याङ	२,०३१	३८	पञ्चमुल	२,६१५	५९	तिनदोबाटे	२,६६५
१८	दार्सिङ दहथुम	३,७५२	३९	पौवैगौडे	१,६५९	६०	तुलसिभञ्ज्याङ	२,५०७
१९	ढापुकसिमलभञ्ज्याङ	२,०९८	४०	पेलाकोट	३,२८२	६१	वालिङ न.पा.	१३,१९७
२०	एलादी	९८६	४१	पेल्काचौर	१,०२९	६२	बाङ्सिङ्	१,३७८
२१	जगतभञ्ज्याङ	१,८६५	४२	फापरथुम	१,३८७			
श्रोत : राष्ट्रिय जनगणना २०६८,केन्द्रीय तथ्याङ्क विभाग								

नक्सा नं. ६.४

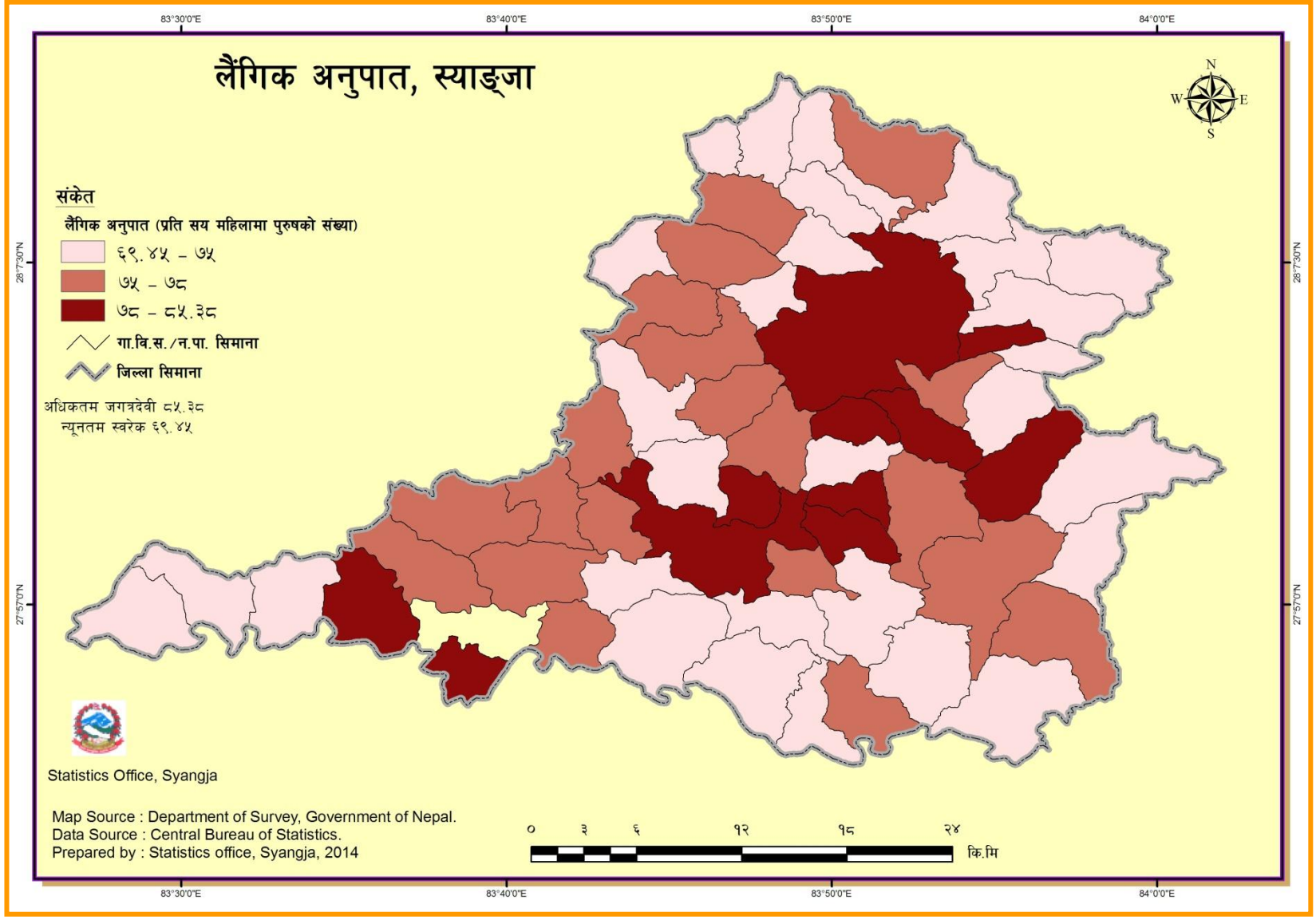
लैंगिक अनुपात, स्याङ्जा
83°30'0"E
83°40'0"E
83°50'0"E
84°0'0"E
28°7'30"N
27°57'0"N
N
W
E
S
संकेत
लैंगिक अनुपात (प्रति सय महिलामा पुरुषको संख्या)
६९.४५ – ७५
७५ – ७८
७८ – ८५.३८
गा.वि.स./न.पा. सिमाना
जिल्ला सिमाना
अधिकतम जगत्रदेवी ८५.३८
न्यूनतम स्वरेक ६९.४५
Statistics Office, Syangja
Map Source : Department of Survey, Government of Nepal.
Data Source : Central Bureau of Statistics.
Prepared by : Statistics office, Syangja, 2014
० ३ ६ १२ १८ २४
कि.मि

तालिका ६.४ न.पा./गा.वि.स. अनुसार लैंगिक अनुपात								
सि.नं.	गा.वि.स./न.पा.	लैंगिक अनुपात	सि.नं.	गा.वि.स./न.पा.	लैंगिक अनुपात	सि.नं.	गा.वि.स./न.पा.	लैंगिक अनुपात
१	आलमदेवी	७३.७८	२२	जगत्रदेवी	८५.३८	४३	फेदिखोला	७४.३२
२	अर्जुनचौपारी	७७.४६	२३	कालिकाकोट	७७.५६	४४	पिडीखोला	७७.३२
३	आरुचौर	७३.०७	२४	केवरे भञ्ज्याङ	७३.५६	४५	पुतलीबजार नपा	७८.९८
४	आरुखर्क	७५.५६	२५	खिलुङ देउराली	७६.७८	४६	राङ्भाङ्	७६.१६
५	बहाकोट	७९.०१	२६	किचनास	७८.०१	४७	रापाकोट	७५.४७
६	बानेथोक देउराली	७४.४२	२७	कोल्मा बराहचौर	७४.९२	४८	रत्नपुर	७५.०८
७	बांगेफङ्के	७१.९२	२८	कुवाकोट	७१.८१	४९	सांखर	७४.८५
८	भाटखोला	७२.९९	२९	क्याक्मी	७६.३४	५०	दरौ	७२.१४
९	विचारी चौतारा	७४.१०	३०	मग्याम चिसापानी	७४.८८	५१	सेखाम	७३.९३
१०	विर्घा	७४.५२	३१	माझकोटशिवालय	७८.१२	५२	सेतिदोभान	७३.५६
११	विरुवा अर्चले	७९.८७	३२	मालुङ्गा	७९.९४	५३	श्रीकृष्ण गण्डकी	७८.७७
१२	चण्डी भञ्ज्याङ	७३.५८	३३	मल्याङ्कोट	७३.३५	५४	सिर्सेकोट	७५.७१
१३	चापाकोट	७३.५७	३४	मनकामना	७७.३९	५५	स्वरेक	६९.४५
१४	छाङ्छाङ्दी	८२.६६	३५	निवुवाखर्क	७५.८२	५६	टक्सार	७३.०५
१५	चिलाउनेबास	७५.२७	३६	ओरष्टे	७४.१	५७	ठूलाडिही	७४.४२
१६	चिन्नेबास	७७.१५	३७	पकवादी	७०.०३	५८	थुमपोखरा	७५.६८
१७	चित्रे भन्ज्याङ	७४.८४	३८	पञ्चमुल	७५.९५	५९	तिनदोबाटे	७२.४६
१८	दार्सिङ दहथुम	७५.८५	३९	पौवैगौडे	७३.७८	६०	तुलसिभञ्ज्याङ	७७.०६
१९	ढापुकसिमलभञ्ज्याङ	७४.७४	४०	पेलाकोट	७५.१४	६१	वालिङ न.पा.	८१.९
२०	एलादी	७९.०१	४१	पेल्काचौर	८०.३७	६२	बाङ्सिङ्	७२.२८
२१	जगतभञ्ज्याङ	७७.४८	४२	फापरथुम	७३.९			
श्रोत : राष्ट्रिय जनगणना २०६८,केन्द्रीय तथ्याङ्क विभाग								

* प्रति सय जना महिलामा रहेका पुरुषको संख्यालाई लैंगिक अनुपात भनिन्छ ।

नक्सा नं. ६.५

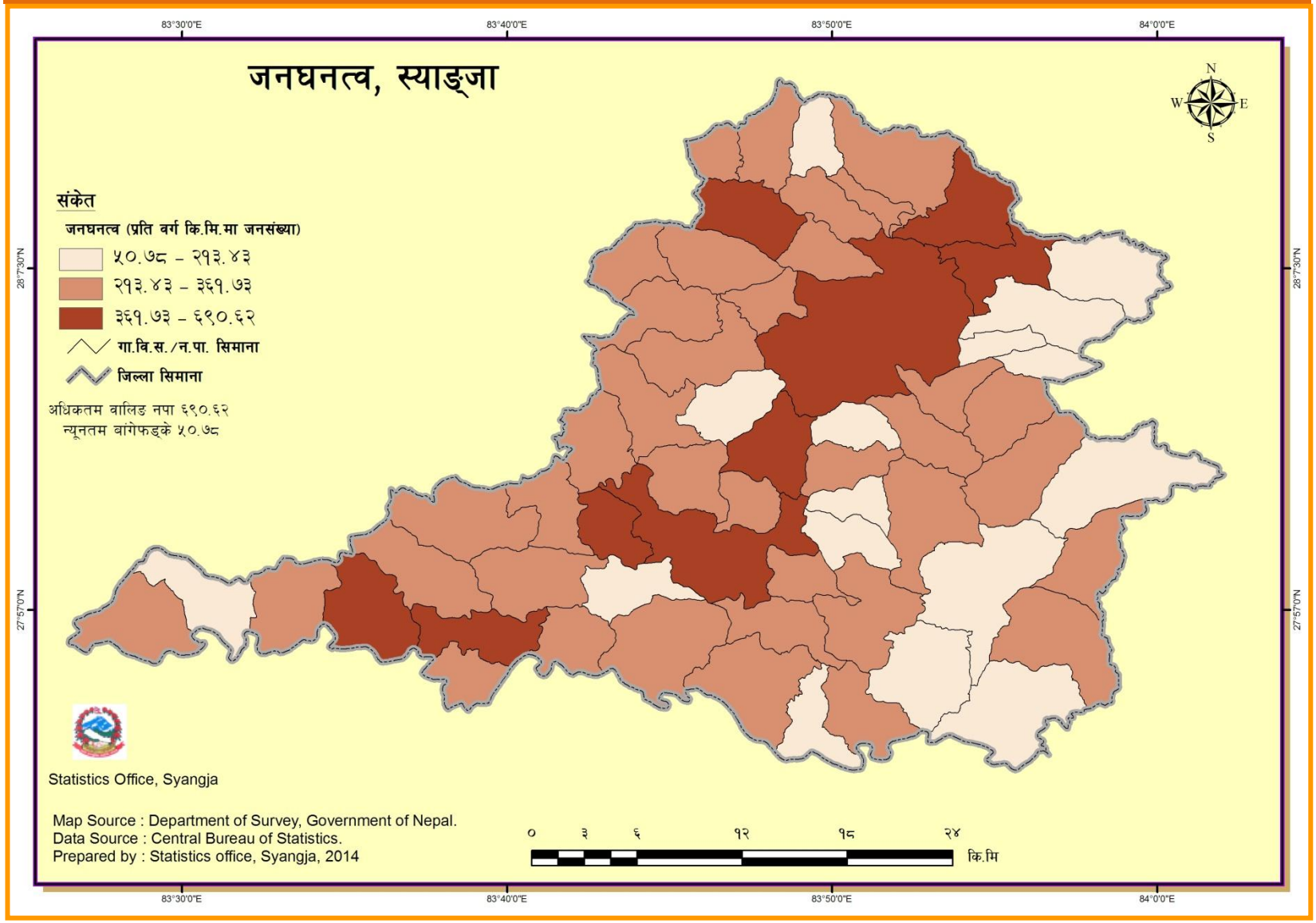
जनघनत्व, स्याङ्जा
83°30'0"E
83°40'0"E
83°50'0"E
84°0'0"E
28°7'30"N
27°57'0"N
N
W
E
S
संकेत
जनघनत्व (प्रति वर्ग कि.मि.मा जनसंख्या)
५०.७८ – २१३.४३
२१३.४३ – ३६१.७३
३६१.७३ – ६९०.६२
गा.वि.स./न.पा. सिमाना
जिल्ला सिमाना
अधिकतम वालिड नपा ६९०.६२
न्यूनतम वांगेफङ्के ५०.७८
Statistics Office, Syangja
Map Source : Department of Survey, Government of Nepal.
Data Source : Central Bureau of Statistics.
Prepared by : Statistics office, Syangja, 2014
० ३ ६ १२ १८ २४
कि.मि

तालिका ६.५ न.पा./गा.वि.स. अनुसार जनघनत्व*								
सि.नं.	गा.वि.स./न.पा.	जनघनत्व	सि.नं.	गा.वि.स./न.पा.	जनघनत्व	सि.नं.	गा.वि.स./न.पा.	जनघनत्व
१	आलमदेवी	२०४.९	२२	जगत्रदेवी	६१७.९	४३	फेदिखोला	६७०.६
२	अर्जुनचौपारी	३२७.५	२३	कालिकाकोट	२५४.२	४४	पिडीखोला	२३३.०
३	आरुचौर	२७०.०	२४	केवरे भञ्ज्याङ	२२३.९	४५	पुतलीबजार नपा	४३७.८
४	आरुखर्क	३१६.०	२५	खिलुङ देउराली	२१३.४	४६	राङ्भाङ्	२८१.३
५	बहाकोट	१४८.५	२६	किचनास	२२७.१	४७	रापाकोट	२२७.८
६	बानेथोक देउराली	२२८.६	२७	कोल्मा बराहचौर	१२३.८	४८	रत्नपुर	२७१.८
७	बांगेफङ्के	५०.८	२८	कुवाकोट	२३२.१	४९	सांखर	१७१.०
८	भाटखोला	२६०.४	२९	क्याक्मी	२३४.२	५०	दरौ	३२२.०
९	विचारी चौतारा	३३३.१	३०	मग्याम चिसापानी	१५९.७	५१	सेखाम	१९४.५
१०	विर्घा	२८४.९	३१	माझकोटशिवालय	९१.०४	५२	सेतिदोभान	२६६.६
११	विरुवा अर्चले	२६२.९	३२	मालुङ्गा	३६०.५	५३	श्रीकृष्ण गण्डकी	४४६.६
१२	चण्डी भञ्ज्याङ	२२०.५	३३	मल्याङ्कोट	२२२.४	५४	सिर्सेकोट	२७८.२
१३	चापाकोट	१८६.०	३४	मनकामना	२२३.३	५५	स्वरेक	३६१.७
१४	छाङ्छाङ्दी	३१३.९	३५	निवुवाखर्क	२२८.५	५६	टक्सार	१७६.२
१५	चिलाउनेबास	४११.२	३६	ओरष्टे	२४१.८	५७	ठूलाडिही	१६५.१
१६	चिन्नेबास	२०६.९	३७	पकवादी	२३४.८	५८	थुमपोखरा	४२३.४
१७	चित्रे भन्ज्याङ	२३०.७	३८	पञ्चमुल	२९८.२	५९	तिनदोबाटे	१५४.७
१८	दार्सिङ दहथुम	५२२.०	३९	पौवैगौडे	४५२.६	६०	तुलसिभञ्ज्याङ	३४३.८
१९	ढापुकसिमलभञ्ज्याङ	२४३.१	४०	पेलाकोट	३२७.९	६१	वालिङ न.पा.	६९०.६
२०	एलादी	१९७.०	४१	पेल्काचौर	१७०.९	६२	बाङ्सिङ्	२५४.७
२१	जगतभञ्ज्याङ	३३१.७	४२	फापरथुम	३३८.८			
श्रोत : राष्ट्रिय जनगणना २०६८,केन्द्रीय तथ्याङ्क विभाग								

*** जनघनत्व भन्नाले एक वर्गकिलोमिटर क्षेत्रफलमा वसोवास गर्ने जनसंख्यालाई बुझाउँदछ ।**

नक्सा नं. ६.६

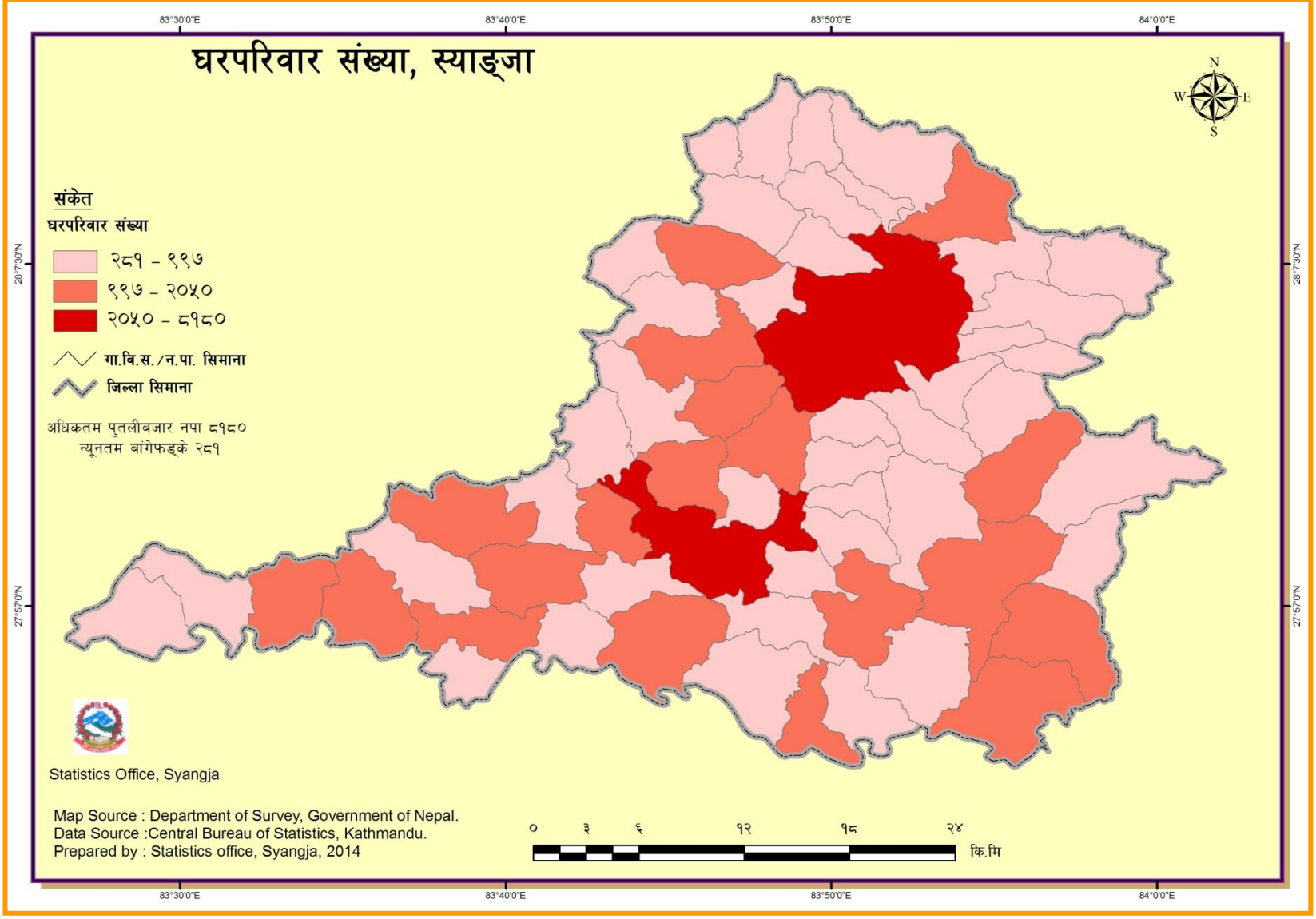
घरपरिवार संख्या, स्याङ्जा
83°30'0"E
83°40'0"E
83°50'0"E
84°0'0"E
28°7'30"N
27°57'0"N
N
W
E
S
संकेत
घरपरिवार संख्या
२८१ - ९९७
९९७ - २०५०
२०५० - ८१८०
गा.वि.स./न.पा. सिमाना
जिल्ला सिमाना
अधिकतम पुतलीबजार नपा ८१८०
न्यूनतम बागेफड्के २८१
Statistics Office, Syangja
Map Source : Department of Survey, Government of Nepal.
Data Source :Central Bureau of Statistics, Kathmandu.
Prepared by : Statistics office, Syangja, 2014
० ३ ६ १२ १८ २४
कि.मि

तालिका ६.६ न.पा./गा.वि.स. अनुसार कुल घरपरिवार संख्या								
सि.नं.	गा.वि.स./न.पा.	घरपरिवार संख्या	सि.नं.	गा.वि.स./न.पा.	घरपरिवार संख्या	सि.नं.	गा.वि.स./न.पा.	घरपरिवार संख्या
१	आलमदेवी	९०८	२२	जगत्रदेवी	२,०५०	४३	फेदिखोला	१,६४५
२	अर्जुनचौपारी	१,५०६	२३	कालिकाकोट	९१३	४४	पिडीखोला	१,११९
३	आरुचौर	७६०	२४	केवरे भञ्ज्याङ	६८४	४५	पुतलीबजार नपा	८,१८०
४	आरुखर्क	८७८	२५	खिलुङ देउराली	१,०५०	४६	राङ्भाङ्	६८७
५	बहाकोट	४४८	२६	किचनास	१,१५३	४७	रापाकोट	९०४
६	बानेथोक देउराली	८६४	२७	कोल्मा बराहचौर	४४३	४८	रत्नपुर	९०८
७	बांगेफङ्के	२८१	२८	कुवाकोट	९०७	४९	सांखर	१,०५५
८	भाटखोला	४५०	२९	क्याक्मी	१,१९४	५०	दरौ	५८२
९	विचारी चौतारा	५६३	३०	मग्याम चिसापानी	९५३	५१	सेखाम	९२४
१०	विर्घा	१,१८०	३१	माझकोटशिवालय	३५७	५२	सेतिदोभान	७८०
११	विरुवा अर्चले	६७४	३२	मालुङ्गा	६७८	५३	श्रीकृष्ण गण्डकी	१,९९३
१२	चण्डी भञ्ज्याङ	८९१	३३	मल्याङ्कोट	१,१०२	५४	सिर्सेकोट	७९२
१३	चापाकोट	१,०८७	३४	मनकामना	९९७	५५	स्वरेक	१,१९७
१४	छाङ्छाङ्दी	६५२	३५	निवुवाखर्क	७९०	५६	टक्सार	५२९
१५	चिलाउनेबास	६६२	३६	ओरप्टे	८४५	५७	ठूलाडिही	८७४
१६	चिन्नेबास	१,०५९	३७	पकवादी	१,२८४	५८	थुमपोखरा	१,२२०
१७	चित्रे भन्ज्याङ	८१३	३८	पञ्चमुल	१,०७९	५९	तिनदोबाटे	९९४
१८	दार्सिङ दहथुम	१,६७१	३९	पौवैगौडे	८०५	६०	तुलसिभञ्ज्याङ	९६१
१९	ढापुकसिमलभञ्ज्याङ	८३५	४०	पेलाकोट	१,२२०	६१	वालिङ न.पा.	५,९५२
२०	एलादी	४१७	४१	पेल्काचौर	४३९	६२	बाङ्सिङ्	६२४
२१	जगतभञ्ज्याङ	७९१	४२	फापरथुम	६०३			
श्रोत : राष्ट्रिय जनगणना २०६८,केन्द्रीय तथ्याङ्क विभाग								

* घरपरिवार भन्नाले सामान्यतया: एउटै भान्सामा खाना खाने तथा आम्दानी र खर्चको हिसाब किताब सँगै राख्ने व्यक्तिहरुको समुहलाई जनाउँदछ ।

नक्सा नं. ६.७

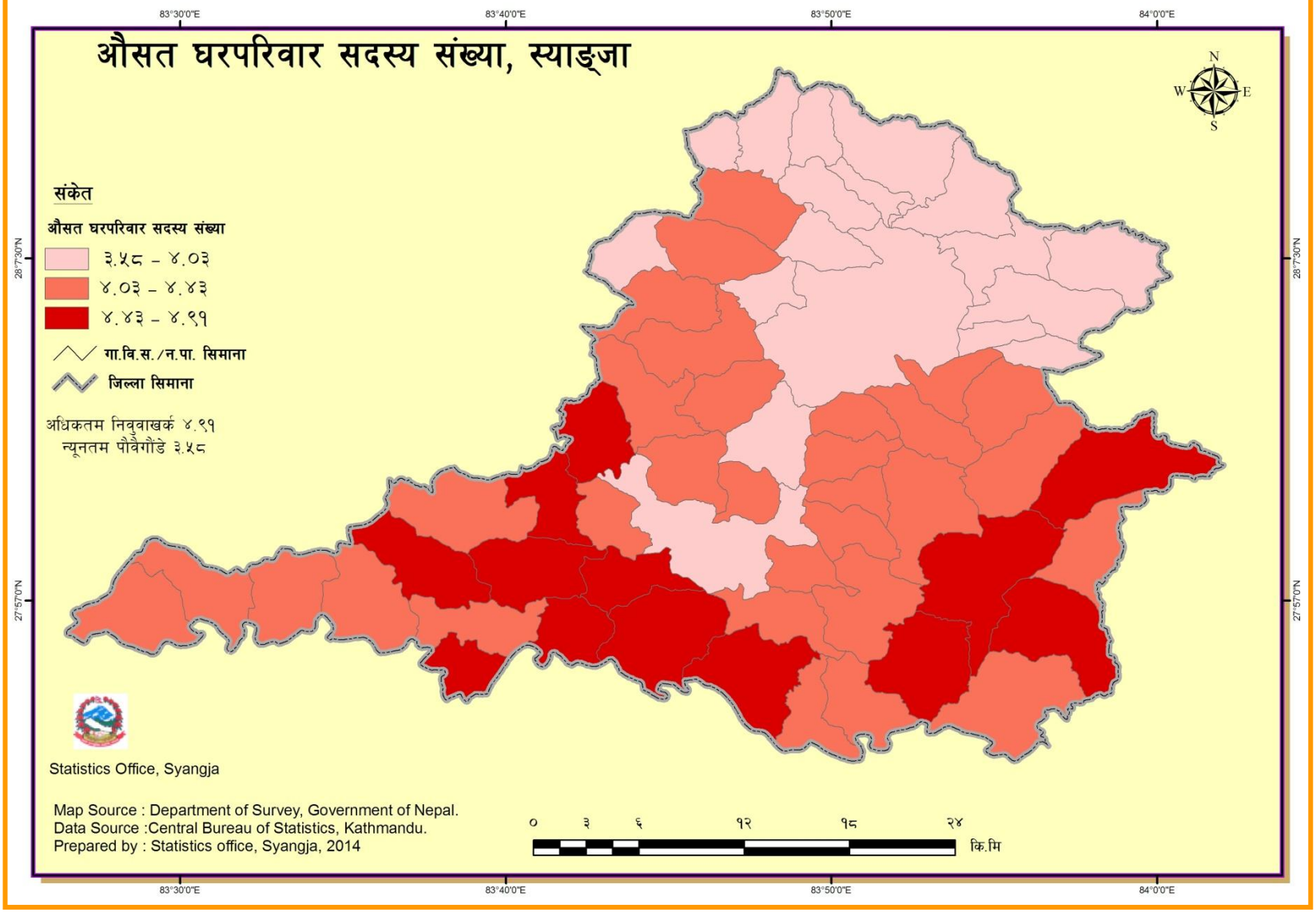
औसत घरपरिवार सदस्य संख्या, स्याङ्जा
83°30'0"E
83°40'0"E
83°50'0"E
84°0'0"E
28°7'30"N
27°57'0"N
N
W
E
S
संकेत
औसत घरपरिवार सदस्य संख्या
३.५८ – ४.०३
४.०३ – ४.४३
४.४३ – ४.९१
गा.वि.स./न.पा. सिमाना
जिल्ला सिमाना
अधिकतम निवुवाखर्क ४.९१
न्यूनतम पौवैगौडे ३.५८
Statistics Office, Syangja
Map Source : Department of Survey, Government of Nepal.
Data Source :Central Bureau of Statistics, Kathmandu.
Prepared by : Statistics office, Syangja, 2014
० ३ ६ १२ १८ २४
कि.मि

तालिका ६.७ न.पा./गा.वि.स. अनुसार औसत घरपरिवार सदस्य संख्या*

सि.नं.	गा.वि.स./न.पा.	औसत घरपरिवार संख्या	सि.नं.	गा.वि.स./न.पा.	औसत घरपरिवार संख्या	सि.नं.	गा.वि.स./न.पा.	औसत घरपरिवार संख्या
१	आलमदेवी	४.२३	२२	जगत्रदेवी	४.२४	४३	फेदिखोला	३.७६
२	अर्जुनचौपारी	४.१९	२३	कालिकाकोट	४.६४	४४	पिडीखोला	४.४३
३	आरुचौर	३.८९	२४	केवरे भञ्ज्याङ	४.२४	४५	पुतलीबजार नपा	३.७५
४	आरुखर्क	३.८७	२५	खिलुङ देउराली	४.१२	४६	राङ्भाङ्	४.१८
५	बहाकोट	३.८६	२६	किचनास	४.१९	४७	रापाकोट	४.२३
६	बानेथोक देउराली	४.१०	२७	कोल्मा बराहचौर	३.८९	४८	रत्नपुर	४.३२
७	बांगेफड्के	३.९२	२८	कुवाकोट	४.५४	४९	सांखर	४.३९
८	भाटखोला	३.६९	२९	क्याक्मी	४.५२	५०	दरौ	३.९३
९	विचारी चौतारा	३.८८	३०	मग्याम चिसापानी	४.४९	५१	सेखाम	४.५३
१०	विर्घा	४.३४	३१	माझकोटशिवालय	४.३६	५२	सेतिदोभान	३.९७
११	विरुवा अर्चले	४.२४	३२	मालुङ्गा	४.७६	५३	श्रीकृष्ण गण्डकी	४.४२
१२	चण्डी भञ्ज्याङ	४.४२	३३	मल्याङ्कोट	४.२५	५४	सिर्सेकोट	४.५२
१३	चापाकोट	४.३३	३४	मनकामना	४.४	५५	स्वरेक	४.३३
१४	छाङ्छाङ्दी	४.३६	३५	निवुवाखर्क	४.९१	५६	टक्सार	३.९
१५	चिलाउनेबास	४.११	३६	ओरप्टे	४.१६	५७	ठूलाडिही	३.६९
१६	चिन्नेबास	४.४९	३७	पकवादी	४.६४	५८	थुमपोखरा	४.४२
१७	चित्रे भन्ज्याङ	४.३७	३८	पञ्चमुल	४.२६	५९	तिनदोबाटे	४.६२
१८	दार्सिङ दहथुम	३.९५	३९	पौवैगौडे	३.५८	६०	तुलसिभञ्ज्याङ	४.६२
१९	ढापुकसिमलभञ्ज्याङ	४.३९	४०	पेलाकोट	४.७१	६१	वालिङ न.पा.	४.०३
२०	एलादी	४.२३	४१	पेल्काचौर	४.२३	६२	बाङ्सिङ्	३.८
२१	जगतभञ्ज्याङ	४.१८	४२	फापरथुम	४.००			

श्रोत : राष्ट्रिय जनगणना २०६८,केन्द्रीय तथ्याङ्क विभाग

*कुल जनसंख्यालाई कुल घरपरिवार संख्याले भाग गर्दा आउने संख्यालाई औसत घरपरिवार सदस्य संख्या भनिन्छ । यसले औसतमा कति व्यक्तिहरु एउटा परिवारमा अक्सर बस्दछन् भन्ने कुरा जनाउँदछ ।

नक्सा नं. ६.८

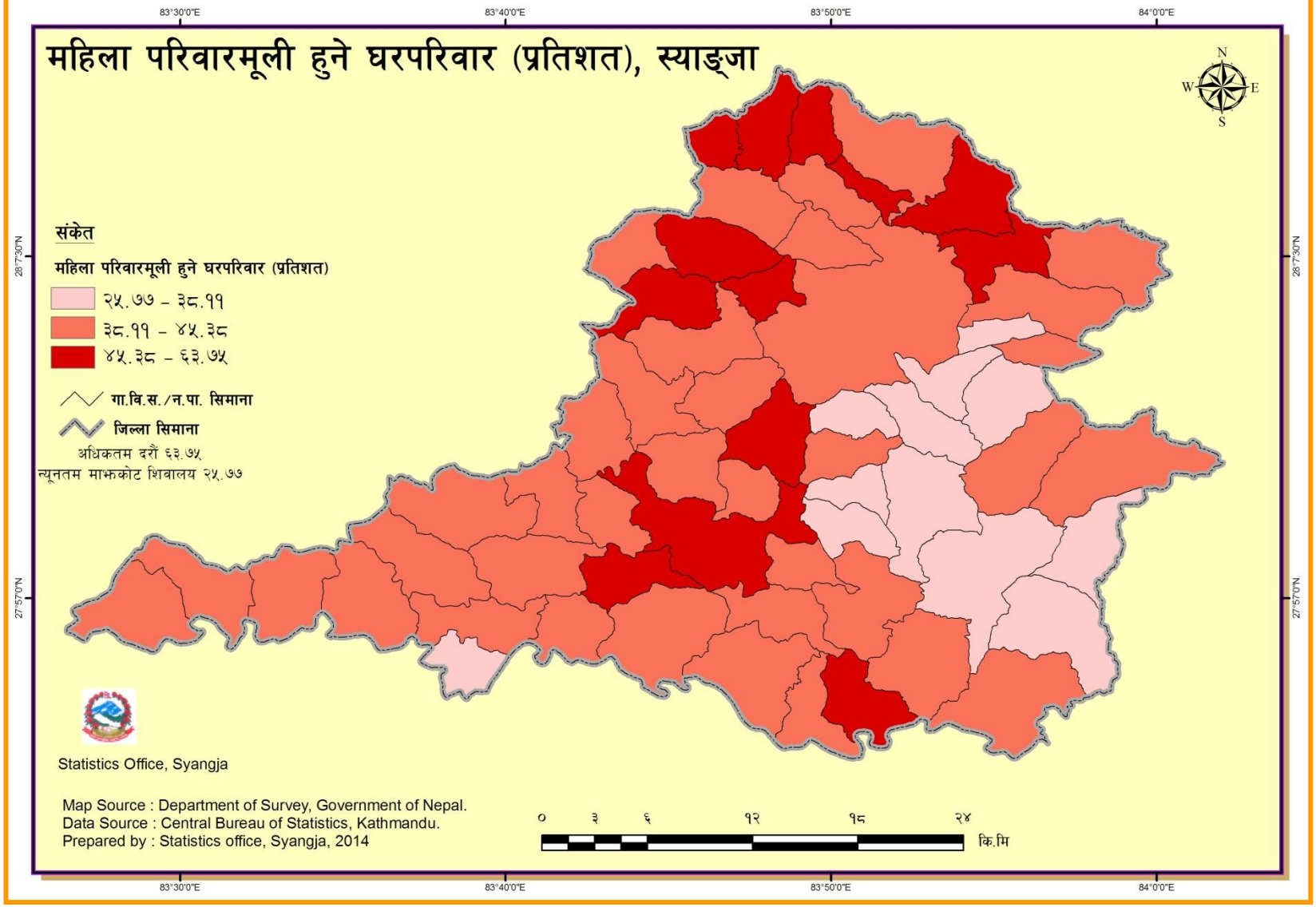
महिला परिवारमूली हुने घरपरिवार (प्रतिशत), स्याङ्जा
83°30'0"E
83°40'0"E
83°50'0"E
84°0'0"E
28°7'30"N
27°57'0"N
N
W
E
S
संकेत
महिला परिवारमूली हुने घरपरिवार (प्रतिशत)
२५.७७ – ३८.११
३८.११ – ४५.३८
४५.३८ – ६३.७५
गा.वि.स./न.पा. सिमाना
जिल्ला सिमाना
अधिकतम दरौं ६३.७५
न्यूनतम माझकोट शिवालय २५.७७
Statistics Office, Syangja
Map Source : Department of Survey, Government of Nepal.
Data Source : Central Bureau of Statistics, Kathmandu.
Prepared by : Statistics office, Syangja, 2014
० ३ ६ १२ १८ २४
कि.मि

तालिका नं. ६.८ महिला परिवारमूली हुने घरपरिवार (प्रतिशत), स्याङ्जा								
सि.नं.	गा.वि.स./न.पा.	महिला परिवारमूली परिवार%	सि.नं.	गा.वि.स./न.पा.	महिला परिवारमूली परिवार%	सि.नं.	गा.वि.स./न.पा.	महिला परिवारमूली परिवार%
१	आलमदेवी	४२.९५	२२	जगत्रदेवी	४१.४१	४३	फेदिखोला	४९.३०
२	अर्जुनचौपारी	४२.५६	२३	कालिकाकोट	३८.८८	४४	पिडीखोला	३८.६१
३	आरुचौर	४२.२४	२४	केवरे भञ्ज्याङ	४३.६५	४५	पुतलीबजार नपा	४४.६४
४	आरुखर्क	४०.४३	२५	खिलुङ देउराली	४३.३९	४६	राङ्भाङ्	३६.१०
५	बहाकोट	३७.०५	२६	किचनास	४१.८९	४७	रापाकोट	४७.५७
६	बानेथोक देउराली	४३.९८	२७	कोल्मा बराहचौर	३८.८३	४८	रत्नपुर	४६.७०
७	बांगेफड्के	४८.०४	२८	कुवाकोट	४२.०१	४९	सांखर	४०.००
८	भाटखोला	६१.७८	२९	क्याक्मी	३७.६९	५०	दरौ	६३.७५
९	विचारी चौतारा	४७.०७	३०	मग्याम चिसापानी	४०.७१	५१	सेखाम	४१.७७
१०	विर्घा	४०.६४	३१	माझकोटशिवालय	२५.७७	५२	सेतिदोभान	४५.३८
११	विरुवा अर्चले	३२.३४	३२	मालुङ्गा	३५.५५	५३	श्रीकृष्ण गण्डकी	३९.२०
१२	चण्डी भञ्ज्याङ	३९.५१	३३	मल्याङ्कोट	४३.३४	५४	सिर्सेकोट	४०.४०
१३	चापाकोट	४३.९७	३४	मनकामना	३२.९०	५५	स्वरेक	४३.७८
१४	छाङ्छाङ्दी	३९.११	३५	निवुवाखर्क	४०.५१	५६	टक्सार	३९.५१
१५	चिलाउनेबास	३९.५८	३६	ओरष्टे	३८.११	५७	ठूलाडिही	४४.०५
१६	चिन्नेबास	३२.४८	३७	पकवादी	४४.१६	५८	थुमपोखरा	४४.१०
१७	चित्रे भन्ज्याङ	३७.२७	३८	पञ्चमुल	४७.५०	५९	तिनदोबाटे	४७.०८
१८	दार्सिङ दहथुम	५०.१५	३९	पौवैगौडे	४६.९६	६०	तुलसिभञ्ज्याङ	४२.५२
१९	ढापुकसिमलभञ्ज्याङ	४१.३२	४०	पेलाकोट	४१.८९	६१	वालिङ न.पा.	४६.५०
२०	एलादी	३६.२१	४१	पेल्काचौर	३६.४५	६२	बाङ्सिङ्	५२.२४
२१	जगतभञ्ज्याङ	४५.०१	४२	फापरथुम	३९.४७			
श्रोत : राष्ट्रिय जनगणना २०६८,केन्द्रीय तथ्याङ्क विभाग								

नक्सा नं. ६.९

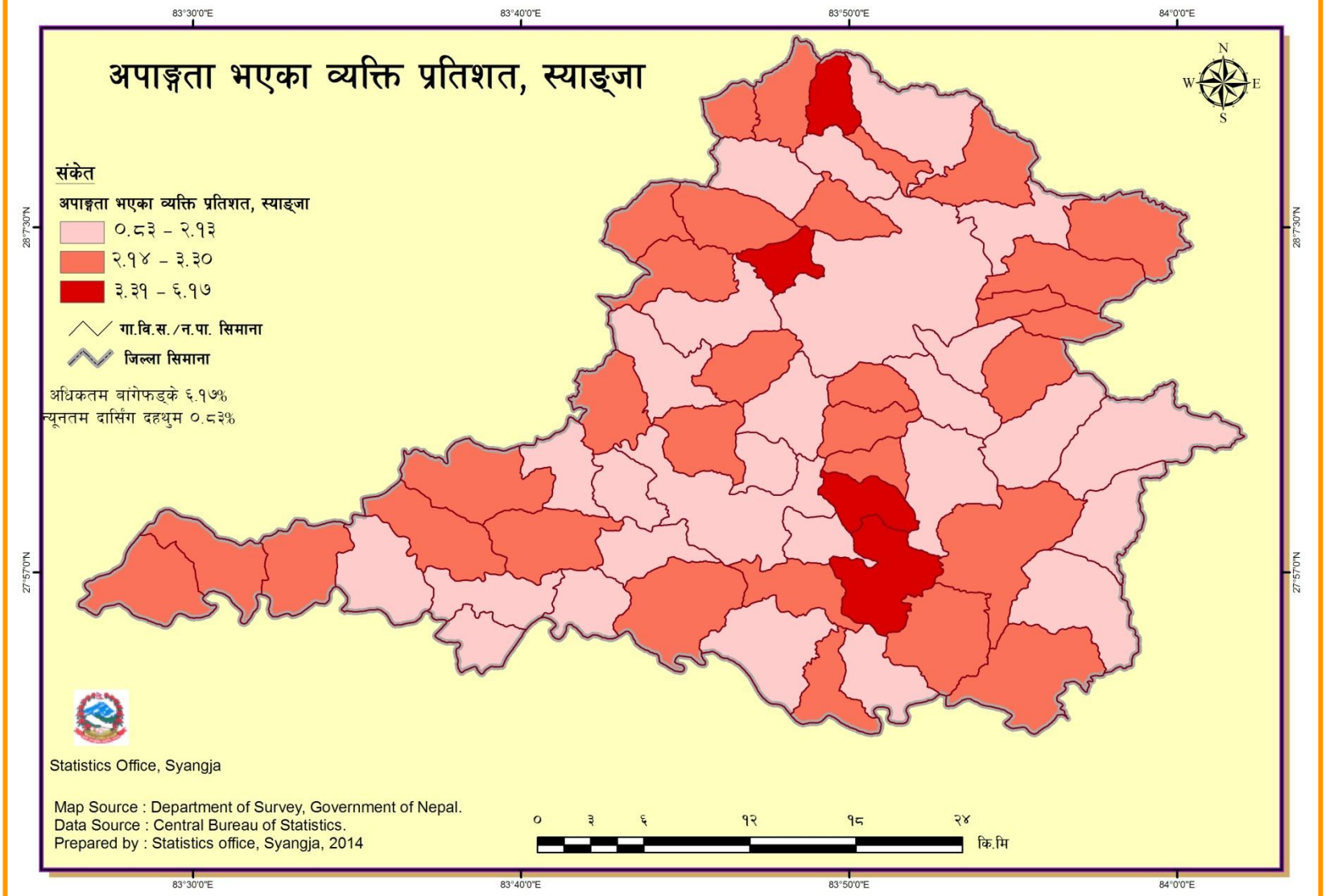
अपाङ्गता भएका व्यक्ति प्रतिशत, स्याङ्जा
संकेत
अपाङ्गता भएका व्यक्ति प्रतिशत, स्याङ्जा
०.८३ – २.१३
२.१४ – ३.३०
३.३१ – ६.१७
गा.वि.स./न.पा. सिमाना
जिल्ला सिमाना
अधिकतम बांगेफड्के ६.१७%
न्यूनतम दार्सिंग दहथुम ०.८३%
Statistics Office, Syangja
Map Source : Department of Survey, Government of Nepal.
Data Source : Central Bureau of Statistics.
Prepared by : Statistics office, Syangja, 2014
० ३ ६ १२ १८ २४
कि.मि
83°30'0"E
83°40'0"E
83°50'0"E
84°0'0"E
28°7'30"N
27°57'0"N
N
W
E
S

तालिका ६.९ न.पा./गा.वि.स. अनुसार अपांगता भएका व्यक्तिको संख्या (प्रतिशतमा), स्याङ्जा								
सि.नं.	गा.वि.स./न.पा.	अपांगता भएका व्यक्ति (%)	सि.नं.	गा.वि.स./न.पा.	अपांगता भएका व्यक्ति (%)	सि.नं.	गा.वि.स./न.पा.	अपांगता भएका व्यक्ति (%)
१	आलमदेवी	२.१३	२२	जगत्रदेवी	१.३६	४३	फेदिखोला	२.०१
२	अर्जुनचौपारी	१.५५	२३	कालिकाकोट	२.५३	४४	पिडीखोला	२.५०
३	आरुचौर	२.८४	२४	केवरे भञ्ज्याङ	२.३१	४५	पुतलीबजार नपा	१.३८
४	आरुखर्क	१.०६	२५	खिलुङ देउराली	२.०६	४६	राङ्भाङ्	१.७४
५	बहाकोट	२.६०	२६	किचनास	१.६८	४७	रापाकोट	२.४८
६	बानेथोक देउराली	२.१२	२७	कोल्मा बराहचौर	३.३१	४८	रत्नपुर	१.२८
७	बांगेफड्के	६.१७	२८	कुवाकोट	१.८७	४९	सांखर	२.४२
८	भाटखोला	२.६५	२९	क्याक्मी	१.६७	५०	दरौ	४.४६
९	विचारी चौतारा	२.८८	३०	मग्याम चिसापानी	१.६८	५१	सेखाम	२.५६
१०	विर्घा	२.७४	३१	माझकोटशिवालय	२.०६	५२	सेतिदोभान	१.७१
११	विरुवा अर्चले	१.९६	३२	मालुङ्गा	१.१८	५३	श्रीकृष्ण गण्डकी	१.६९
१२	चण्डी भञ्ज्याङ	२.५९	३३	मल्याङ्कोट	३.९५	५४	सिर्सेकोट	१.८४
१३	चापाकोट	२.१७	३४	मनकामना	१.९६	५५	स्वरेक	२.४३
१४	छाङ्छाङ्दी	१.६५	३५	निवुवाखर्क	२.५५	५६	टक्सार	२.४७
१५	चिलाउनेबास	१.८४	३६	ओरष्टे	३.१६	५७	ठूलाडिही	२.३३
१६	चिन्नेबास	२.६३	३७	पकवादी	२.६९	५८	थुमपोखरा	१.८०
१७	चित्रे भन्ज्याङ	१.९४	३८	पञ्चमुल	२.३५	५९	तिनदोबाटे	१.३७
१८	दार्सिङ दहथुम	०.८३	३९	पौवैगौडे	१.४२	६०	तुलसिभञ्ज्याङ	१.७१
१९	ढापुकसिमलभञ्ज्याङ	१.९६	४०	पेलाकोट	२.०७	६१	वालिङ न.पा.	१.३१
२०	एलादी	३.७४	४१	पेल्काचौर	२.९६	६२	बाङ्सिङ्	२.७८
२१	जगतभञ्ज्याङ	१.८४	४२	फापरथुम	२.१६			
श्रोत : राष्ट्रिय जनगणना २०६८,केन्द्रीय तथ्याङ्क विभाग								

नक्सा नं. ६.१०

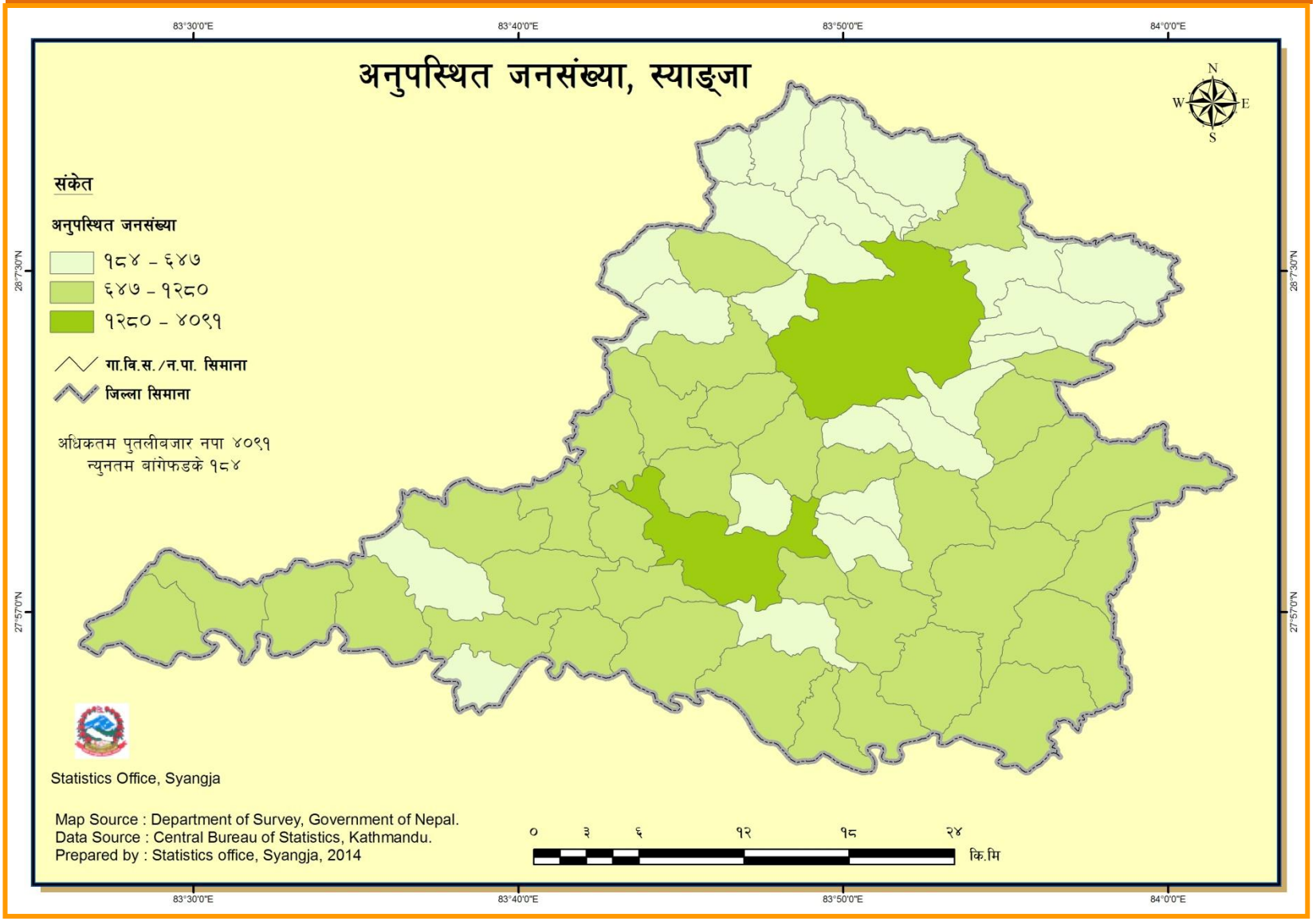
अनुपस्थित जनसंख्या, स्याङ्जा
83°30'0"E
83°40'0"E
83°50'0"E
84°0'0"E
28°7'30"N
27°57'0"N
N
W
E
S
संकेत
अनुपस्थित जनसंख्या
१८४ - ६४७
६४७ - १२८०
१२८० - ४०९१
गा.वि.स./न.पा. सिमाना
जिल्ला सिमाना
अधिकतम पुतलीबजार नपा ४०९१
न्युनतम वांगेफडके १८४
Statistics Office, Syangja
Map Source : Department of Survey, Government of Nepal.
Data Source : Central Bureau of Statistics, Kathmandu.
Prepared by : Statistics office, Syangja, 2014
० ३ ६ १२ १८ २४
कि.मि

तालिका नं. ६.१० अनुपस्थित (विदेश गएको)जनसंख्या, स्याङ्जा								
सि.नं.	गा.वि.स./न.पा.	अनुपस्थित जनसंख्या	सि.नं.	गा.वि.स./न.पा.	अनुपस्थित जनसंख्या	सि.नं.	गा.वि.स./न.पा.	अनुपस्थित जनसंख्या
१	आलमदेवी	७१२	२२	जगत्रदेवी	१,१०६	४३	फेदिखोला	१,०३०
२	अर्जुनचौपारी	१,०८५	२३	कालिकाकोट	७८५	४४	पिडीखोला	९४४
३	आरुचौर	५०८	२४	केवरे भञ्ज्याङ	३८२	४५	पुतलीबजार नपा	४,०९१
४	आरुखर्क	४६२	२५	खिलुङ देउराली	७२८	४६	राङ्भाङ्	४४१
५	बहाकोट	३२३	२६	किचनास	८५४	४७	रापाकोट	६४३
६	बानेथोक देउराली	७८९	२७	कोल्मा बराहचौर	९१०	४८	रत्नपुर	६७५
७	बांगेफङ्के	१८४	२८	कुवाकोट	९९९	४९	सांखर	९४०
८	भाटखोला	२८६	२९	क्याक्मी	१,२८०	५०	दरौ	३३६
९	विचारी चौतारा	२९०	३०	मग्याम चिसापानी	८५८	५१	सेखाम	९०४
१०	विर्घा	९६७	३१	माझकोटशिवालय	२७६	५२	सेतिदोभान	५०२
११	विरुवा अर्चले	५९०	३२	मालुङ्गा	४२३	५३	श्रीकृष्ण गण्डकी	१,२५९
१२	चण्डी भञ्ज्याङ	७३१	३३	मल्याङ्कोट	१,१८६	५४	सिर्सेकोट	७०४
१३	चापाकोट	७९३	३४	मनकामना	७४६	५५	स्वरेक	१,०८६
१४	छाङ्छाङ्दी	४६१	३५	निवुवाखर्क	६४७	५६	टक्सार	३५०
१५	चिलाउनेबास	४०१	३६	ओरप्टे	७८८	५७	ठूलाडिही	६२२
१६	चिन्नेबास	८७८	३७	पकवादी	१,२७९	५८	थुमपोखरा	९६१
१७	चित्रे भन्ज्याङ	८५८	३८	पञ्चमुल	८४९	५९	तिनदोबाटे	८५२
१८	दार्सिङ दहथुम	१,२३०	३९	पौवैगौडे	४११	६०	तुलसिभञ्ज्याङ	६६७
१९	ढापुकसिमलभञ्ज्याङ	६६८	४०	पेलाकोट	१,००७	६१	वालिङ न.पा.	३,७१२
२०	एलादी	२८४	४१	पेल्काचौर	३५२	६२	बाङ्सिङ्	३३७
२१	जगतभञ्ज्याङ	७०२	४२	फापरथुम	३५२			
श्रोत : राष्ट्रिय जनगणना २०६८,केन्द्रीय तथ्याङ्क विभाग								

नक्सा नं. ६.११

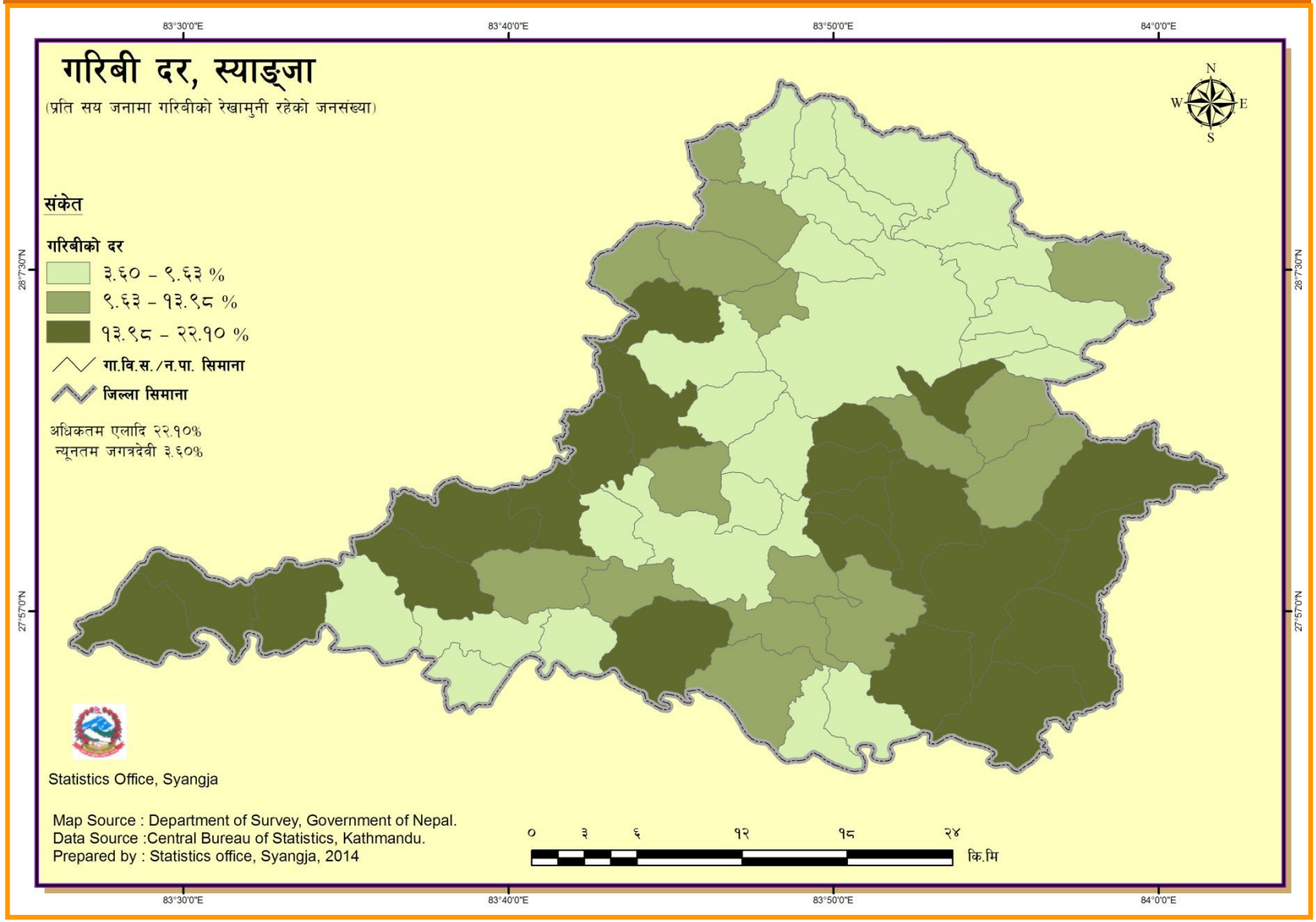
गरिबी दर, स्याङ्जा
(प्रति सय जनामा गरिबीको रेखामुनी रहेको जनसंख्या)
संकेत
गरिबीको दर
३.६० – ९.६३ %
९.६३ – १३.९८ %
१३.९८ – २२.१० %
गा.वि.स./न.पा. सिमाना
जिल्ला सिमाना
अधिकतम एलादि २२.१०%
न्यूनतम जगत्रदेवी ३.६०%
Statistics Office, Syangja
Map Source : Department of Survey, Government of Nepal.
Data Source :Central Bureau of Statistics, Kathmandu.
Prepared by : Statistics office, Syangja, 2014
0 ३ ६ १२ १८ २४
कि.मि
83°30'0"E
83°40'0"E
83°50'0"E
84°0'0"E
28°7'30"N
27°57'0"N
N
W
E
S

तालिका ६.११ न.पा./गा.वि.स. अनुसार गरिबी दर*, स्याङ्जा								
सि.नं.	गा.वि.स./न.पा.	गरिबी दर (प्रतिशतमा)	सि.नं.	गा.वि.स./न.पा.	गरिबी दर (प्रतिशतमा)	सि.नं.	गा.वि.स./न.पा.	गरिबी दर (प्रतिशतमा)
१	आलमदेवी	१६.३१	२२	जगत्रदेवी	३.६०	४३	फेदिखोला	७.६४
२	अर्जुनचौपारी	९.५६	२३	कालिकाकोट	२०.५२	४४	पिडीखोला	१९.५०
३	आरुचौर	१३.९८	२४	केवरे भञ्ज्याङ	१२.८८	४५	पुतलीबजार नपा	७.६१
४	आरुखर्क	७.६४	२५	खिलुङ देउराली	९.५६	४६	राङ्भाङ्	१८.६३
५	बहाकोट	९.०६	२६	किचनास	१२.७४	४७	रापाकोट	१६.८७
६	बानेथोक देउराली	१८.३२	२७	कोल्मा बराहचौर	९.०६	४८	रत्नपुर	७.९६
७	बांगेफड्के	७.६४	२८	कुवाकोट	१०.६६	४९	सांखर	१८.६६
८	भाटखोला	७.६४	२९	क्याक्मी	१८.६६	५०	दरौ	१३.४७
९	विचारी चौतारा	१३.३०	३०	मग्याम चिसापानी	१६.७७	५१	सेखाम	१८.६६
१०	विर्घा	१७.०५	३१	माझकोटशिवालय	१८.३२	५२	सेतिदोभान	८.६४
११	विरुवा अर्चले	१२.८०	३२	मालुङ्गा	८.५१	५३	श्रीकृष्ण गण्डकी	९.२६
१२	चण्डी भञ्ज्याङ	१६.३१	३३	मल्याङ्कोट	१३.६१	५४	सिर्सेकोट	१६.२८
१३	चापाकोट	७.९६	३४	मनकामना	२२.१०	५५	स्वरेक	१२.३०
१४	छाङ्छाङ्दी	९.२९	३५	निवुवाखर्क	१६.६४	५६	टक्सार	१०.८०
१५	चिलाउनेबास	१३.३०	३६	ओरष्टे	१२.७४	५७	ठूलाडिही	७.२१
१६	चिन्नेबास	२१.३४	३७	पकवादी	१८.१५	५८	थुमपोखरा	९.६३
१७	चित्रे भन्ज्याङ	१६.७७	३८	पञ्चमुल	१३.९८	५९	तिनदोबाटे	१२.९६
१८	दार्सिङ दहथुम	५.८०	३९	पौवैगौडे	७.२१	६०	तुलसिभञ्ज्याङ	६.९९
१९	ढापुकसिमलभञ्ज्याङ	२०.५२	४०	पेलाकोट	१३.११	६१	वालिङ न.पा.	६.८०
२०	एलादी	२२.१०	४१	पेल्काचौर	२१.७१	६२	बाङ्सिङ्	७.६४
२१	जगतभञ्ज्याङ	१२.८८	४२	फापरथुम	८.६४			
श्रोत : केन्द्रीय तथ्यांक विभाग,घरपरिवार सर्वेक्षण शाखा								

* खाद्य तथा गैरखाद्य उपभोगको आधारमा गरिवी रेखा कायम गरी प्रति सय जनामा गरिवीको रेखामुनी रहेको जनसंख्यालाई गरिवी दर भनिन्छ ।

नक्सा नं. ६.१२

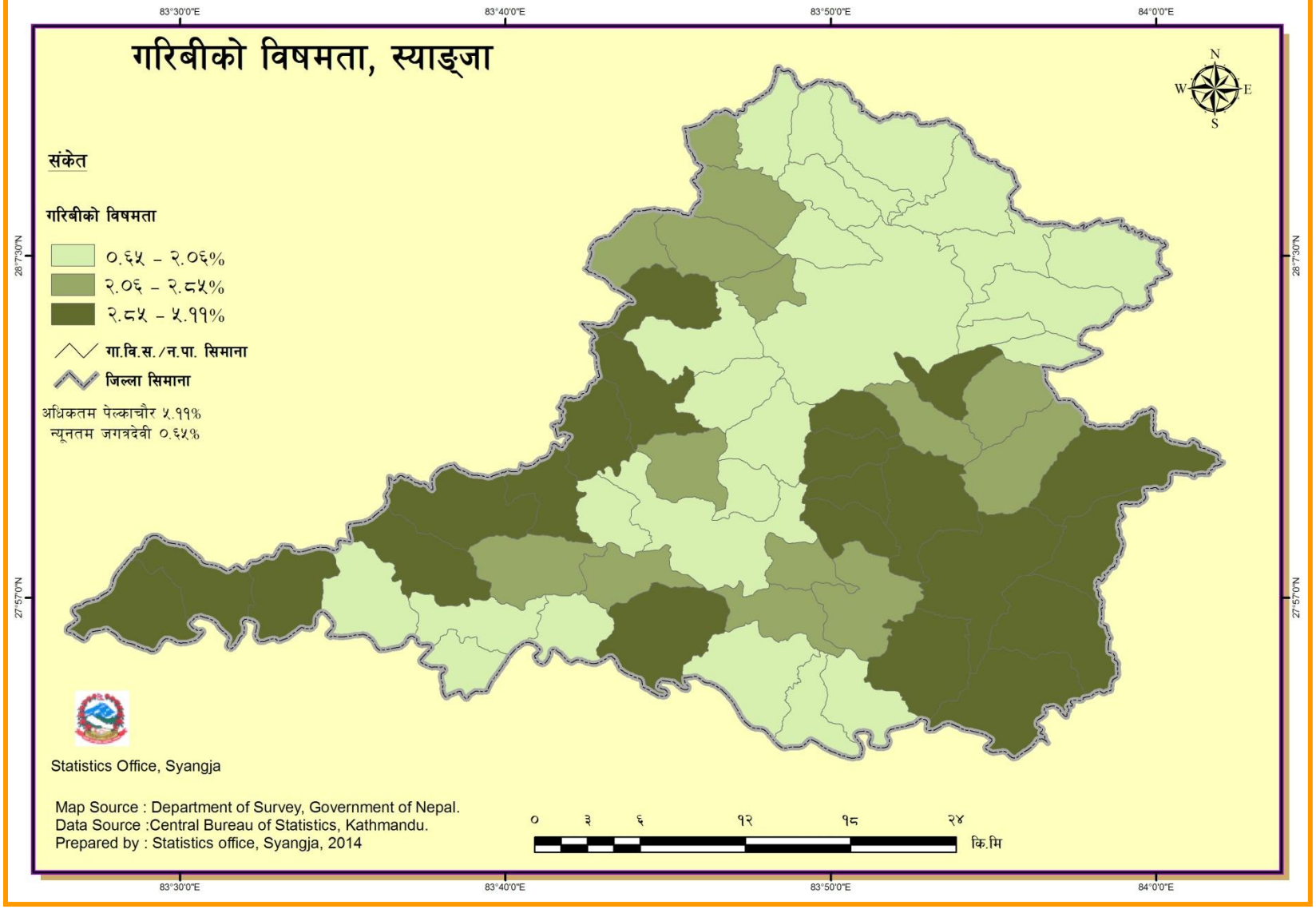
गरिबीको विषमता, स्याङ्जा
83°30'0"E
83°40'0"E
83°50'0"E
84°0'0"E
28°7'30"N
27°57'0"N
N
W
E
S
संकेत
गरिबीको विषमता
०.६५ – २.०६%
२.०६ – २.८५%
२.८५ – ५.११%
गा.वि.स./न.पा. सिमाना
जिल्ला सिमाना
अधिकतम पेल्काचौर ५.११%
न्यूनतम जगत्रदेवी ०.६५%
Statistics Office, Syangja
Map Source : Department of Survey, Government of Nepal.
Data Source :Central Bureau of Statistics, Kathmandu.
Prepared by : Statistics office, Syangja, 2014
० ३ ६ १२ १८ २४
कि.मि

तालिका ६.१२ न.पा./गा.वि.स. अनुसार गरिबीको विषमता*, स्याङ्जा								
सि.नं.	गा.वि.स./न.पा.	गरिबीको विषमता(%)	सि.नं.	गा.वि.स./न.पा.	गरिबीको विषमता(%)	सि.नं.	गा.वि.स./न.पा.	गरिबीको विषमता(%)
१	आलमदेवी	३.४३	२२	जगत्रदेवी	०.६५	४३	फेदिखोला	१.३६
२	अर्जुनचौपारी	१.७६	२३	कालिकाकोट	४.३१	४४	पिडीखोला	४.०१
३	आरुचौर	२.८५	२४	केवरे भञ्ज्याङ	२.५९	४५	पुतलीबजार नपा	१.४६
४	आरुखर्क	१.३६	२५	खिलुङ देउराली	१.७६	४६	राङ्भाङ्	४.०७
५	बहाकोट	१.६८	२६	किचनास	२.६३	४७	रापाकोट	३.३७
६	बानेथोक देउराली	३.७३	२७	कोल्मा बराहचौर	१.६८	४८	रत्नपुर	१.५०
७	बांगेफङ्के	१.३६	२८	कुवाकोट	२.०६	४९	सांखर	३.९३
८	भाटखोला	१.३६	२९	क्याक्मी	३.९३	५०	दरौ	२.५८
९	विचारी चौतारा	२.५७	३०	मग्याम चिसापानी	३.५१	५१	सेखाम	३.९३
१०	विर्घा	३.९०	३१	माझकोटशिवालय	३.७३	५२	सेतिदोभान	१.७१
११	विरुवा अर्चले	२.६४	३२	मालुङ्गा	१.८४	५३	श्रीकृष्ण गण्डकी	१.७८
१२	चण्डी भञ्ज्याङ	३.४३	३३	मल्याङ्कोट	२.७८	५४	सिर्सेकोट	३.३६
१३	चापाकोट	१.५०	३४	मनकामना	४.८०	५५	स्वरेक	२.२९
१४	छाङ्छाङ्दी	१.७१	३५	निवुवाखर्क	३.४३	५६	टक्सार	१.९५
१५	चिलाउनेबास	२.५७	३६	ओरष्टे	२.६३	५७	ठूलाडिही	१.३१
१६	चिन्नेबास	४.६७	३७	पकवादी	३.७७	५८	थुमपोखरा	१.७९
१७	चित्रे भन्ज्याङ	३.५१	३८	पञ्चमुल	२.८५	५९	तिनदोबाटे	२.६७
१८	दार्सिङ दहथुम	१.१७	३९	पौवैगौडे	१.३१	६०	तुलसिभञ्ज्याङ	१.२०
१९	ढापुकसिमलभञ्ज्याङ	४.३१	४०	पेलाकोट	२.५८	६१	वालिङ न.पा.	१.३२
२०	एलादी	४.८०	४१	पेल्काचौर	५.११	६२	बाङ्सिङ्	१.३६
२१	जगतभञ्ज्याङ	२.५९	४२	फापरथुम	१.७१			
श्रोत : केन्द्रीय तथ्यांक विभाग,घरपरिवार सर्वेक्षण शाखा								

* गरिबीको विषमता (Poverty Gap) ले गरिबीको रेखामुनि रहेका जनसंख्यामध्ये कति रेखा नजिक वा कति रेखा टाढा छन् भन्ने कुराको मापन गर्दछ ।

नक्सा नं. ६.१३

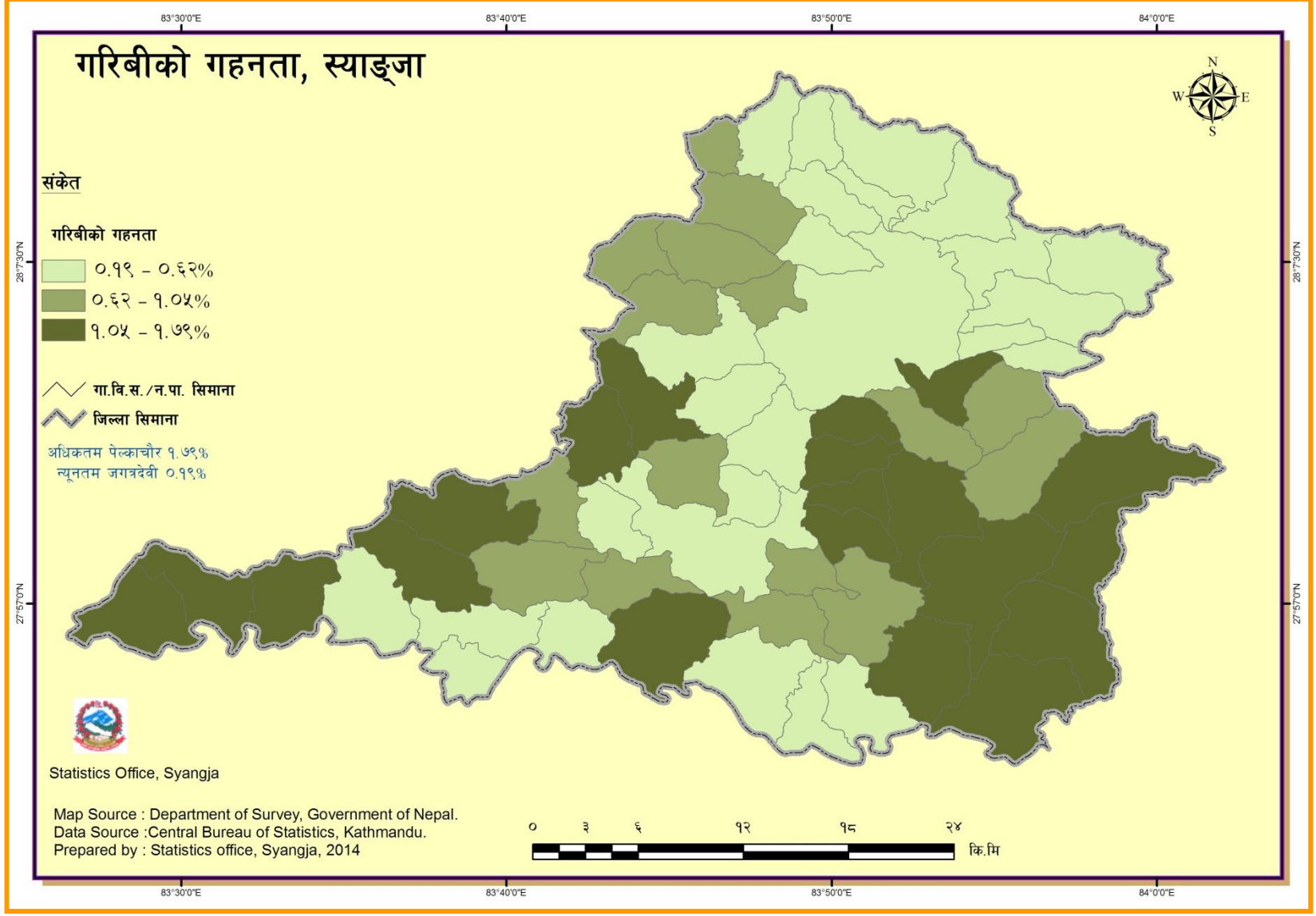
गरिबीको गहनता, स्याङ्जा
83°30'0"E
83°40'0"E
83°50'0"E
84°0'0"E
28°7'30"N
27°57'0"N
N
W
E
S
संकेत
गरिबीको गहनता
०.१९ – ०.६२%
०.६२ – १.०५%
१.०५ – १.७९%
गा.वि.स./न.पा. सिमाना
जिल्ला सिमाना
अधिकतम पेल्काचौर १.७९%
न्यूनतम जगत्रदेवी ०.१९%
Statistics Office, Syangja
Map Source : Department of Survey, Government of Nepal.
Data Source :Central Bureau of Statistics, Kathmandu.
Prepared by : Statistics office, Syangja, 2014
० ३ ६ १२ १८ २४
कि.मि

तालिका ६.१३ न.पा./गा.वि.स. अनुसार गरिबीको गहनता (प्रतिशतमा), स्याङ्जा								
सि.नं.	गा.वि.स./न.पा.	गरिबीको गहनता (%)	सि.नं.	गा.वि.स./न.पा.	गरिबीको गहनता (%)	सि.नं.	गा.वि.स./न.पा.	गरिबीको गहनता (%)
१	आलमदेवी	१.०९	२२	जगत्रदेवी	०.१९	४३	फेदिखोला	०.३८
२	अर्जुनचौपारी	०.५१	२३	कालिकाकोट	१.३७	४४	पिडीखोला	१.२५
३	आरुचौर	०.९०	२४	केवरे भञ्ज्याङ	०.८०	४५	पुतलीबजार नपा	०.४४
४	आरुखर्क	०.३८	२५	खिलुङ देउराली	०.५१	४६	राङ्भाङ्	१.३४
५	बहाकोट	०.४९	२६	किचनास	०.८३	४७	रापाकोट	१.०३
६	बानेथोक देउराली	१.१६	२७	कोल्मा बराहचौर	०.४९	४८	रत्नपुर	०.४४
७	बांगेफङ्के	०.३८	२८	कुवाकोट	०.६२	४९	सांखर	१.२५
८	भाटखोला	०.३८	२९	क्याक्मी	१.२५	५०	दरौ	०.७७
९	विचारी चौतारा	०.७७	३०	मग्याम चिसापानी	१.१३	५१	सेखाम	१.२५
१०	विर्घा	१.३४	३१	माझकोटशिवालय	१.१६	५२	सेतिदोभान	०.५३
११	विरुवा अर्चले	०.८३	३२	मालुङ्गा	०.६२	५३	श्रीकृष्ण गण्डकी	०.५४
१२	चण्डी भञ्ज्याङ	१.०९	३३	मल्याङ्कोट	०.८७	५४	सिर्सेकोट	१.०५
१३	चापाकोट	०.४४	३४	मनकामना	१.५६	५५	स्वरेक	०.६६
१४	छाङ्छाङ्दी	०.४९	३५	निवुवाखर्क	१.०८	५६	टक्सार	०.५५
१५	चिलाउनेबास	०.७७	३६	ओरष्टे	०.८३	५७	ठूलाडिही	०.३७
१६	चिन्नेबास	१.५४	३७	पकवादी	१.१९	५८	थुमपोखरा	०.५२
१७	चित्रे भन्ज्याङ	१.१३	३८	पञ्चमुल	०.९०	५९	तिनदोबाटे	०.८४
१८	दार्सिङ दहथुम	०.३७	३९	पौवैगौडे	०.३७	६०	तुलसिभञ्ज्याङ	०.३३
१९	ढापुकसिमलभञ्ज्याङ	१.३७	४०	पेलाकोट	०.७९	६१	वालिङ न.पा.	०.४०
२०	एलादी	१.५६	४१	पेल्काचौर	१.७९	६२	बाङ्सिङ्	०.३८
२१	जगतभञ्ज्याङ	०.८०	४२	फापरथुम	०.५३			
श्रोत : केन्द्रीय तथ्यांक विभाग,घरपरिवार सर्वेक्षण शाखा								

* गरिबीको गहनता (Squared Poverty Gap) ले गरिबहरुका बीच के कति असमानता छ भन्ने कुरा देखाउँछ ।

खण्ड ७ : वनजंगल

नक्सा नं. ७.१ वन जंगलले ढाकेको क्षेत्र (हेक्टरमा), स्याङ्जा
नक्सा नं. ७.२ वन जंगलले ढाकेको क्षेत्र (प्रतिशतमा), स्याङ्जा
नक्सा नं. ७.३ सामुदायिक वन संख्या, स्याङ्जा
नक्सा नं. ७.४ सामुदायिक वनले ढाकेको क्षेत्र (हेक्टरमा), स्याङ्जा

नक्सा नं. ७.१

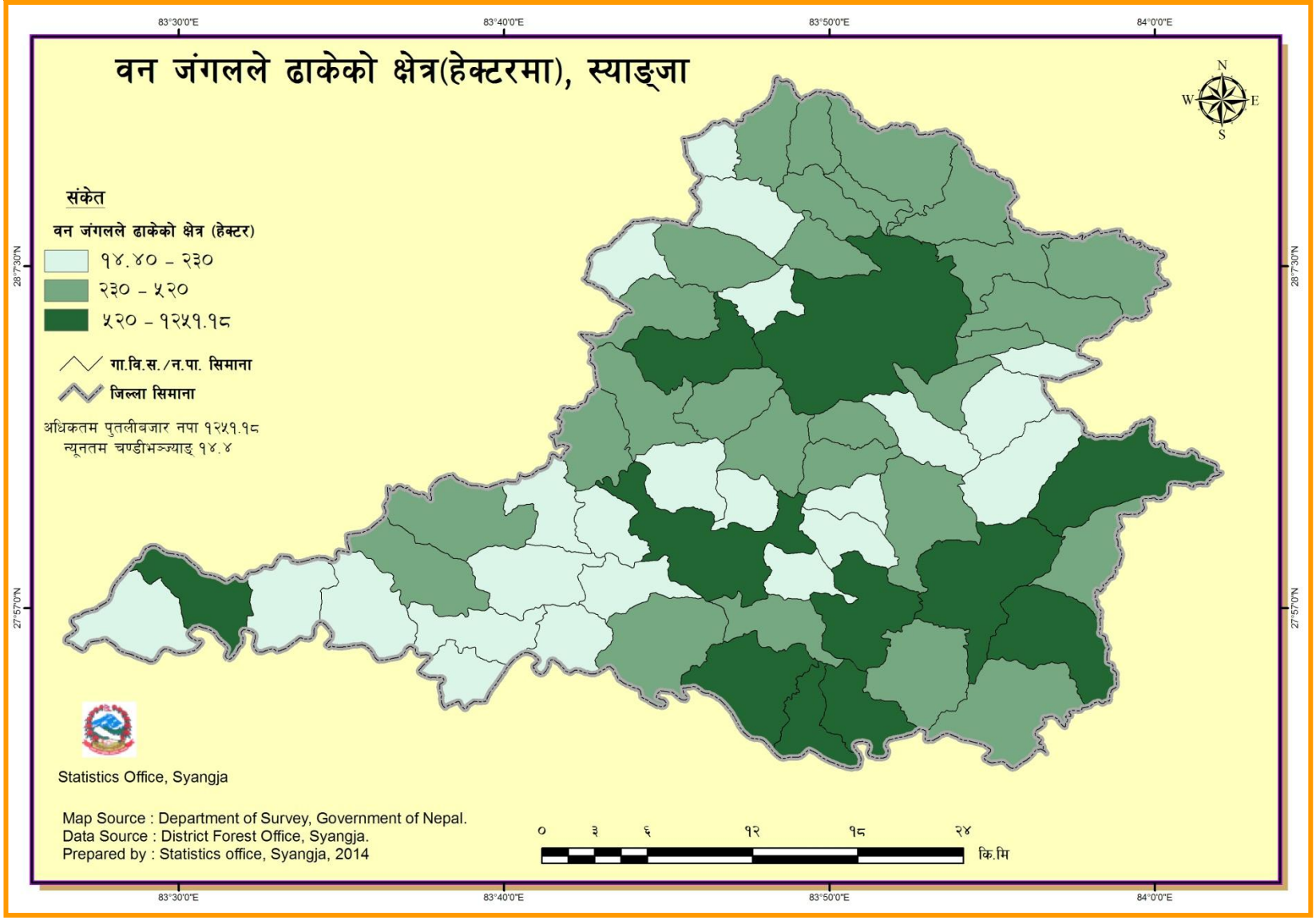
वन जंगलले ढाकेको क्षेत्र(हेक्टरमा), स्याङ्जा
83°30'0"E
83°40'0"E
83°50'0"E
84°0'0"E
28°7'30"N
27°57'0"N
N
W
E
S
संकेत
वन जंगलले ढाकेको क्षेत्र (हेक्टर)
१४.४० - २३०
२३० - ५२०
५२० - १२५१.१८
गा.वि.स./न.पा. सिमाना
जिल्ला सिमाना
अधिकतम पुतलीबजार नपा १२५१.१८
न्यूनतम चण्डीभञ्ज्याङ् १४.४
Statistics Office, Syangja
Map Source : Department of Survey, Government of Nepal.
Data Source : District Forest Office, Syangja.
Prepared by : Statistics office, Syangja, 2014
० ३ ६ १२ १८ २४
कि.मि

तालिका ७.१ न.पा./गा.वि.स. अनुसार वनजंगलले ढाकेको क्षेत्रफल (हेक्टरमा), स्याङ्जा								
सि.नं.	गा.वि.स./न.पा.	जम्मा वन क्षेत्र (हे.)	सि.नं.	गा.वि.स./न.पा.	जम्मा वन क्षेत्र (हे.)	सि.नं.	गा.वि.स./न.पा.	जम्मा वन क्षेत्र (हे.)
१	आलमदेवी	६३६	२२	जगत्रदेवी	१८२.३	४३	फेदिखोला	२९१.८४
२	अर्जुनचौपारी	७५०.८	२३	कालिकाकोट	३३.६	४४	पिडीखोला	३८१.४
३	आरुचौर	१७१.८	२४	केवरे भञ्ज्याङ	३४२.२	४५	पुतलीबजार नपा	१२५१.१८
४	आरुखर्क	३३९.७	२५	खिलुङ देउराली	३०६.२	४६	राङ्भाङ्	४०३.०५
५	बहाकोट	३४९.९४	२६	किचनास	३०३.५	४७	रापाकोट	३०५.७
६	बानेथोक देउराली	२९६.८	२७	कोल्मा बराहचौर	१८२	४८	रत्नपुर	५८९
७	बांगेफङ्के	३७४.९	२८	कुवाकोट	२२९	४९	सांखर	४७३.९
८	भाटखोला	२८६.०७	२९	क्याक्मी	६६६.५	५०	दरौ	१९०
९	विचारी चौतारा	३०.८	३०	मग्याम चिसापानी	६४९.३	५१	सेखाम	३७०.८
१०	विर्घा	७८	३१	माझकोटशिवालय	५५४.८	५२	सेतिदोभान	३००.४५
११	विरुवा अर्चले	६३	३२	मालुङ्गा	४०.७	५३	श्रीकृष्ण गण्डकी	१०७
१२	चण्डी भञ्ज्याङ	१४.४	३३	मल्याङ्कोट	१२२.१	५४	सिर्सेकोट	१८.६
१३	चापाकोट	७९३.६	३४	मनकामना	१०३८	५५	स्वरेक	१७५.८
१४	छाङ्छाङ्दी	१८४	३५	निवुवाखर्क	२६३.५	५६	टक्सार	३४१
१५	चिलाउनेबास	१७१.८	३६	ओरष्टे	२५४.६	५७	ठूलाडिही	३८०.०५
१६	चिन्नेबास	६५१.८	३७	पकवादी	१६०	५८	थुमपोखरा	६३.९
१७	चित्रे भन्ज्याङ	३४०.६	३८	पञ्चमुल	४८८.४	५९	तिनदोबाटे	१५६
१८	दार्सिङ दहथुम	२९५	३९	पौवैगौडे	५१७.२	६०	तुलसिभञ्ज्याङ	१०७.२
१९	ढापुकसिमलभञ्ज्याङ	३२५.४	४०	पेलाकोट	३७५	६१	वालिङ न.पा.	५५२.९
२०	एलादी	१५६.४९	४१	पेल्काचौर	२२७	६२	बाङ्सिङ्	४५०
२१	जगतभञ्ज्याङ	२५८.२६	४२	फापरथुम	२९९.३२			
श्रोत : जिल्ला वन कार्यालय,स्याङ्जा,२०७०								

नक्सा नं. ७.२

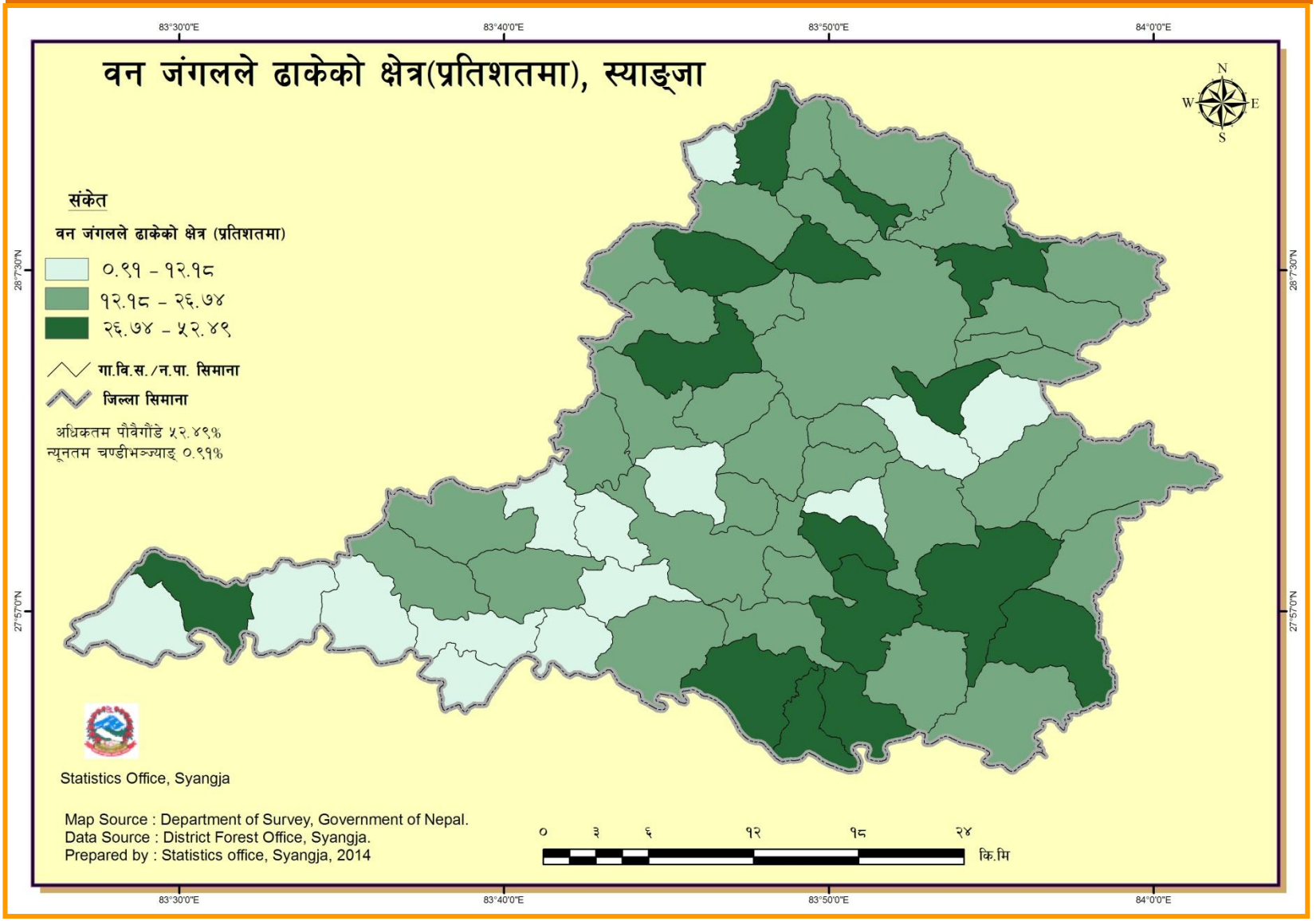
वन जंगलले ढाकेको क्षेत्र(प्रतिशतमा), स्याङ्जा
83°30'0"E
83°40'0"E
83°50'0"E
84°0'0"E
28°7'30"N
27°57'0"N
N
W
E
S
संकेत
वन जंगलले ढाकेको क्षेत्र (प्रतिशतमा)
०.९१ - १२.१८
१२.१८ - २६.७४
२६.७४ - ५२.४९
गा.वि.स./न.पा. सिमाना
जिल्ला सिमाना
अधिकतम पौवेगौडे ५२.४९%
न्यूनतम चण्डीभञ्ज्याङ् ०.९१%
Statistics Office, Syangja
Map Source : Department of Survey, Government of Nepal.
Data Source : District Forest Office, Syangja.
Prepared by : Statistics office, Syangja, 2014
० ३ ६ १२ १८ २४
कि.मि

तालिका ७.२ न.पा./गा.वि.स. अनुसार वनजंगलले ढाकेको क्षेत्रफल (प्रतिशतमा), स्याङ्जा								
सि.नं.	गा.वि.स./न.पा.	जम्मा वन क्षेत्र (प्र.)	सि.नं.	गा.वि.स./न.पा.	जम्मा वन क्षेत्र (प्र.)	सि.नं.	गा.वि.स./न.पा.	जम्मा वन क्षेत्र (प्र.)
१	आलमदेवी	३१.६८	२२	जगत्रदेवी	२.६८	४३	फेदिखोला	२४.९९
२	अर्जुनचौपारी	४०.८८	२३	कालिकाकोट	२२.०२	४४	पिडीखोला	२१.०९
३	आरुचौर	१५.५१	२४	केवरे भञ्ज्याङ	२२.९१	४५	पुतलीबजार नपा	२०.२१
४	आरुखर्क	१८.३८	२५	खिलुङ देउराली	१५.५६	४६	राङ्भाङ्	३४.१९
५	बहाकोट	२६.१	२६	किचनास	१३.८४	४७	रापाकोट	१८.५७
६	बानेथोक देउराली	१९.२१	२७	कोल्मा बराहचौर	१६.७६	४८	रत्नपुर	३९.२२
७	बांगेफड्के	१८.५६	२८	कुवाकोट	३८.६३	४९	सांखर	१७.३५
८	भाटखोला	४२.५	२९	क्याक्मी	३०.८३	५०	दरौ	२६.७४
९	विचारी चौतारा	४.३	३०	मग्याम चिसापानी	१८.७६	५१	सेखाम	१७.२७
१०	विर्घा	४.९	३१	माझकोटशिवालय	२.४३	५२	सेतिदोभान	२३.३१
११	विरुवा अर्चले	५.४२	३२	मालुङ्गा	१०.५७	५३	श्रीकृष्ण गण्डकी	५.५४
१२	चण्डी भञ्ज्याङ	०.९१	३३	मल्याङ्कोट	५०.४४	५४	सिर्सेकोट	१.४४
१३	चापाकोट	३०.९	३४	मनकामना	१४.४५	५५	स्वरेक	१२.१८
१४	छाङ्छाङ्दी	१९.९८	३५	निवुवाखर्क	१६.०१	५६	टक्सार	२६.४१
१५	चिलाउनेबास	२३.७६	३६	ओरष्टे	११.४३	५७	ठूलाडिही	२२.४१
१६	चिन्नेबास	२९.३३	३७	पकवादी	२०.७१	५८	थुमपोखरा	५.६१
१७	चित्रे भन्ज्याङ	२०.५२	३८	पञ्चमुल	३३.०३	५९	तिनदोबाटे	५.८९
१८	दार्सिङ दहथुम	२२.९८	३९	पौवैगौडे	५२.४९	६०	तुलसिभञ्ज्याङ	७.६७
१९	ढापुकसिमलभञ्ज्याङ	२१.६५	४०	पेलाकोट	१४.०७	६१	वालिङ न.पा.	१५.०८
२०	एलादी	२९.३६	४१	पेल्काचौर	२५.०५	६२	बाङ्सिङ्	३९.७५
२१	जगतभञ्ज्याङ	१७.५७	४२	फापरथुम	३६.२८			
श्रोत : जिल्ला वन कार्यालय,स्याङ्जा,२०७०								

नक्सा नं. ७.३

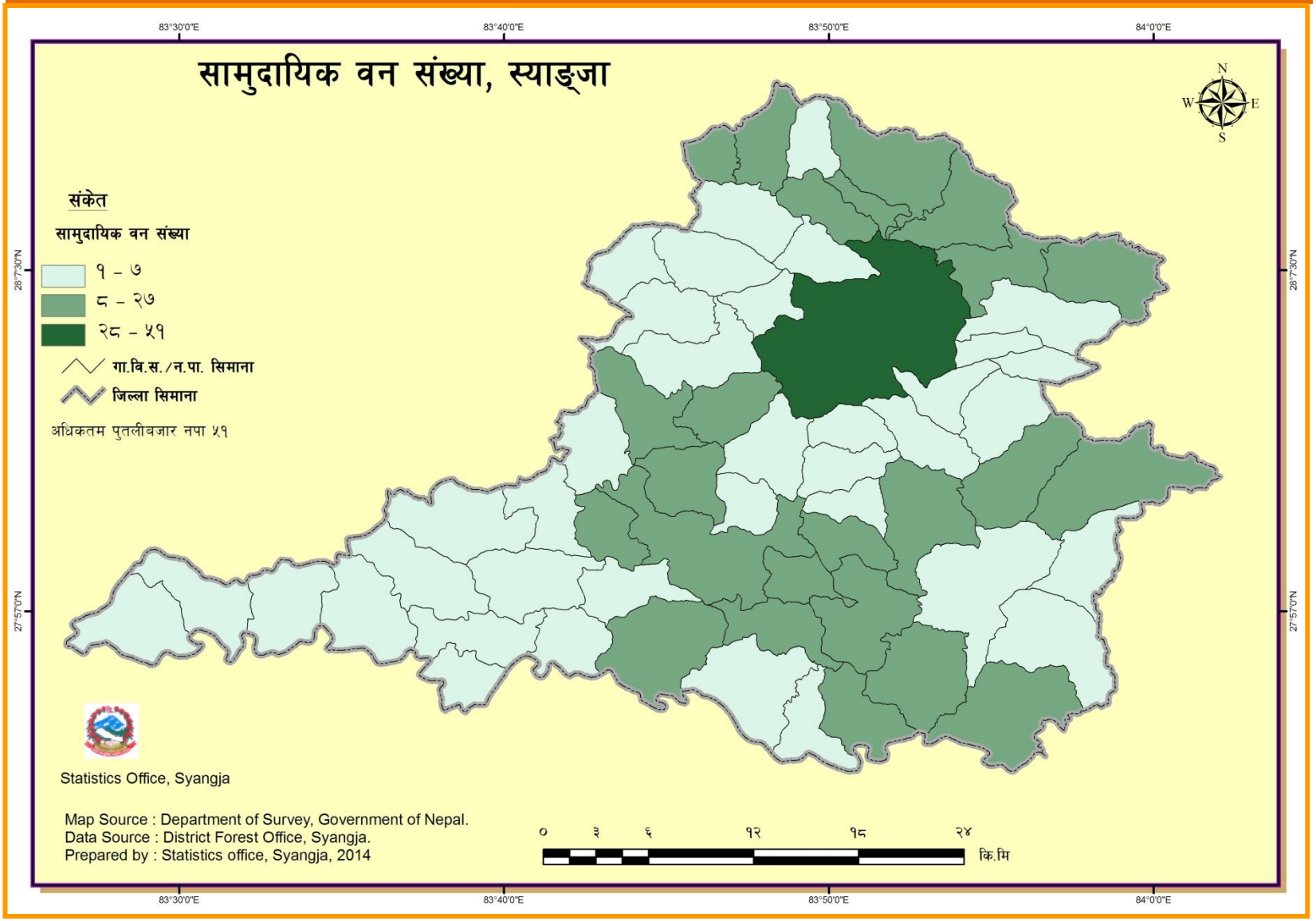
सामुदायिक वन संख्या, स्याङ्जा
83°30'0"E
83°40'0"E
83°50'0"E
84°0'0"E
28°7'30"N
27°57'0"N
N
W
E
S
संकेत
सामुदायिक वन संख्या
१ - ७
८ - २७
२८ - ५१
गा.वि.स./न.पा. सिमाना
जिल्ला सिमाना
अधिकतम पुतलीबजार नपा ५१
Statistics Office, Syangja
Map Source : Department of Survey, Government of Nepal.
Data Source : District Forest Office, Syangja.
Prepared by : Statistics office, Syangja, 2014
० ३ ६ १२ १८ २४
कि.मि

तालिका ७.३ न.पा./गा.वि.स. अनुसार सामुदायिक वनको संख्या*, स्याङ्जा								
सि.नं.	गा.वि.स./न.पा.	सामुदायिक वन संख्या	सि.नं.	गा.वि.स./न.पा.	सामुदायिक वन संख्या	सि.नं.	गा.वि.स./न.पा.	सामुदायिक वन संख्या
१	आलमदेवी	१	२२	जगत्रदेवी	३	४३	फेदिखोला	१०
२	अर्जुनचौपारी	६	२३	कालिकाकोट	३	४४	पिडीखोला	७
३	आरुचौर	५	२४	केवरे भञ्ज्याङ	८	४५	पुतलीबजार नपा	५१
४	आरुखर्क	१८	२५	खिलुङ देउराली	९	४६	राङ्भाङ्	५
५	बहाकोट	१	२६	किचनास	१३	४७	रापाकोट	५
६	बानेथोक देउराली	६	२७	कोल्मा बराहचौर	१	४८	रत्नपुर	९
७	बांगेफड्के	७	२८	कुवाकोट	७	४९	सांखर	८
८	भाटखोला	१२	२९	क्याक्मी	४	५०	दरौ	४
९	विचारी चौतारा	१०	३०	मग्याम चिसापानी	९	५१	सेखाम	९
१०	विर्घा	४	३१	माझकोटशिवालय	२	५२	सेतिदोभान	१२
११	विरुवा अर्चले	६	३२	मालुङ्गा	५	५३	श्रीकृष्ण गण्डकी	१
१२	चण्डी भञ्ज्याङ	२	३३	मल्याङ्कोट	१४	५४	सिर्सेकोट	३
१३	चापाकोट	६	३४	मनकामना	९	५५	स्वरेक	११
१४	छाङ्छाङ्दी	३	३५	निवुवाखर्क	२	५६	टक्सार	८
१५	चिलाउनेबास	४	३६	ओरष्टे	४	५७	ठूलाडिही	४
१६	चिन्नेबास	७	३७	पकवादी	१२	५८	थुमपोखरा	९
१७	चित्रे भन्ज्याङ	४	३८	पञ्चमुल	१	५९	तिनदोबाटे	५
१८	दार्सिङ दहथुम	७	३९	पौवैगौडे	९	६०	तुलसिभञ्ज्याङ	१
१९	ढापुकसिमलभञ्ज्याङ	१०	४०	पेलाकोट	६	६१	वालिङ न.पा.	२७
२०	एलादी	८	४१	पेल्काचौर	६	६२	बाङ्सिङ्	९
२१	जगतभञ्ज्याङ	१२	४२	फापरथुम	६			
श्रोत : जिल्ला वन कार्यालय,स्याङ्जा,२०७०								

* कुनै एक सामुदायिक वन दुई वा सो भन्दा वढी गा.वि.स. मा परेको भएमा अधिकांश क्षेत्रफल जुन गा.वि.स.मा पर्छ सोही गा.वि.स.मा उल्लेख गरिएको छ ।

नक्सा नं. ७.४

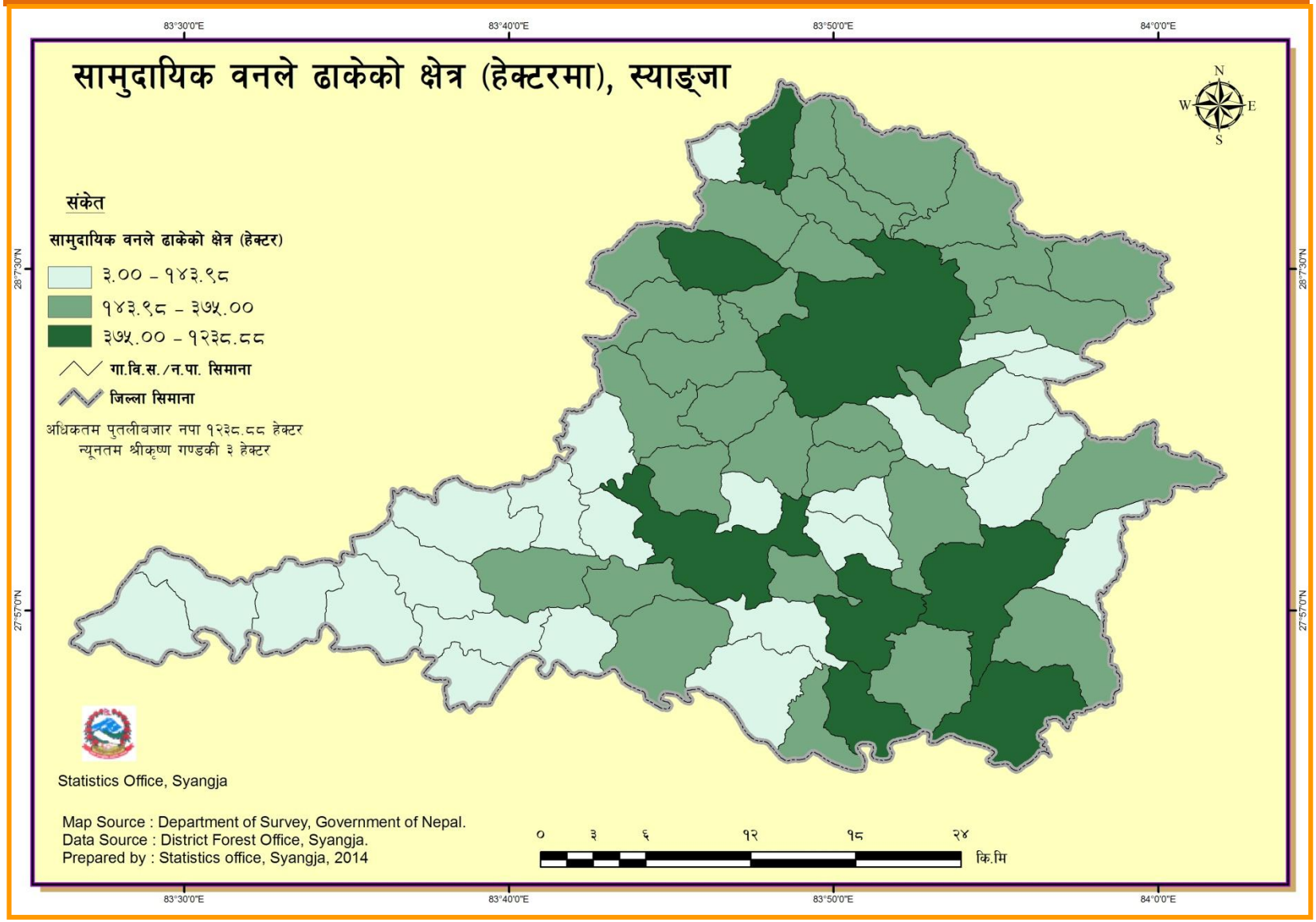
सामुदायिक वनले ढाकेको क्षेत्र (हेक्टरमा), स्याङ्जा
83°30'0"E
83°40'0"E
83°50'0"E
84°0'0"E
28°7'30"N
27°57'0"N
N
W
E
S
संकेत
सामुदायिक वनले ढाकेको क्षेत्र (हेक्टर)
३.०० – १४३.९८
१४३.९८ – ३७५.००
३७५.०० – १२३८.८८
गा.वि.स./न.पा. सिमाना
जिल्ला सिमाना
अधिकतम पुतलीबजार नपा १२३८.८८ हेक्टर
न्यूनतम श्रीकृष्ण गण्डकी ३ हेक्टर
Statistics Office, Syangja
Map Source : Department of Survey, Government of Nepal.
Data Source : District Forest Office, Syangja.
Prepared by : Statistics office, Syangja, 2014
० ३ ६ १२ १८ २४
कि.मि

तालिका ७.४ न.पा./गा.वि.स. अनुसार सामुदायिक वनले ढाकेको क्षेत्र (हेक्टरमा), स्याङ्जा								
सि.नं.	गा.वि.स./न.पा.	सामुदायिक वनले ढाकेको क्षेत्र (हे.)	सि.नं.	गा.वि.स./न.पा.	सामुदायिक वनले ढाकेको क्षेत्र (हे.)	सि.नं.	गा.वि.स./न.पा.	सामुदायिक वनले ढाकेको क्षेत्र (हे.)
१	आलमदेवी	६.५०	२२	जगत्रदेवी	७.००	४३	फेदिखोला	३२१.०५
२	अर्जुनचौपारी	२३९.२४	२३	कालिकाकोट	२७.७५	४४	पिडीखोला	७९.५५
३	आरुचौर	२०६.२६	२४	केवरे भञ्ज्याङ	१४३.९८	४५	पुतलीबजार नपा	१२३८.८८
४	आरुखर्क	५०७.८७	२५	खिलुङ देउराली	२४५.५१	४६	राङ्भाङ्	२०३.१४
५	बहाकोट	५१.९८	२६	किचनास	१२९.०५	४७	रापाकोट	३४३.३९
६	बानेथोक देउराली	१५७.३४	२७	कोल्मा बराहचौर	२४.३६	४८	रत्नपुर	५६२.६२
७	बांगेफड्के	३२४.७२	२८	कुवाकोट	१३५.९५	४९	सांखर	५५०.४२
८	भाटखोला	२८६.७६	२९	क्याक्मी	१५८.७२	५०	दरौ	२१३.६२
९	विचारी चौतारा	७८.३१	३०	मग्याम चिसापानी	२३८.४७	५१	सेखाम	४४५.५८
१०	विर्घा	४०.९०	३१	माझकोटशिवालय	५९.००	५२	सेतिदोभान	४१२.१०
११	विरुवा अर्चले	१०८.९६	३२	मालुङ्गा	१३२.८८	५३	श्रीकृष्ण गण्डकी	३.००
१२	चण्डी भञ्ज्याङ	३३.४७	३३	मल्याङ्कोट	४२०.६१	५४	सिर्सेकोट	२६.१०
१३	चापाकोट	२८७.०५	३४	मनकामना	१७४.९१	५५	स्वरेक	१६६.४५
१४	छाङ्छाङ्दी	४८.८८	३५	निवुवाखर्क	६.००	५६	टक्सार	३४३.८३
१५	चिलाउनेबास	१७७.७५	३६	ओरप्टे	३६.७५	५७	ठूलाडिही	२२९.८९
१६	चिन्नेबास	४१७.८३	३७	पकवादी	२०९.७४	५८	थुमपोखरा	५५.०३
१७	चित्रे भन्ज्याङ	३४.५५	३८	पञ्चमुल	७०८.००	५९	तिनदोबाटे	१५४.२१
१८	दार्सिङ दहथुम	२५५.३२	३९	पौवैगौडे	३८३.६६	६०	तुलसिभञ्ज्याङ	१५.३०
१९	ढापुकसिमलभञ्ज्याङ	३०७.३०	४०	पेलाकोट	२१५.५५	६१	वालिङ न.पा.	४६१.६३
२०	एलादी	१०८.०५	४१	पेल्काचौर	१५२.८७	६२	बाङ्सिङ्	४१५.४२
२१	जगतभञ्ज्याङ	२५८.२६	४२	फापरथुम	२८१.३२			
श्रोत : जिल्ला वन कार्यालय,स्याङ्जा,२०७०								

खण्ड ८ : जल उर्जा तथा खाना बनाउने इन्धन

नक्सा नं. ८.१ संचालनमा रहेका जलविद्युत परियोजना तथा माइक्रो हाईड्रोपावर, स्याङ्जा

नक्सा नं. ८.२ खाना बनाउन अक्सर बायोग्यास प्रयोग गर्ने घरपरिवार संख्या, स्याङ्जा

नक्सा नं. ८.३ खाना बनाउन अक्सर एल पी ग्यास प्रयोग गर्ने घरपरिवार संख्या, स्याङ्जा

नक्सा नं. ८.१

संचालनमा रहेका जलविद्युत परियोजना तथा माइक्रो हाइड्रो पावर, स्याङ्जा
83°30'0"E
83°40'0"E
83°50'0"E
84°0'0"E
28°7'30"N
27°57'0"N
N
W
E
S
संकेत
गा.वि.स./न.पा. सिमाना
जिल्ला सिमाना
पुटपुटे खोला प्रथम माइक्रो हाइड्रो पावर
(४४ कि.वा.)
पुटपुटे खोला दोश्रो
माइक्रो हाइड्रो पावर (१०० कि.वा.)
धरौदीखोला माइक्रो हाइड्रो पावर
(८.५ कि.वा.)
कालीगण्डकी ए जलविद्युत परियोजना
(१४४ मेगावाट)
आरुखोला जलविद्युत परियोजना
(५.१ मेगावाट)
Statistics Office, Syangja
Map Source : Department of Survey, Government of Nepal.
Data Source : District Development Committee, Syangja.
Prepared by : Statistics office, Syangja, 2014
० ३ ६ १२ १८ २४
कि.मि

तालिका नं.८.१ संचालनमा रहेका जलविद्युत परियोजना तथा माइक्रोहाइड्रो प्लान्ट, स्याङ्जा											
सि.नं.	गा.वि.स./न.पा.	ठूला जलविद्युत	माइक्रो हाइड्रो प्लान्ट	सि.नं.	गा.वि.स./न.पा.	ठूला जलविद्युत	माइक्रो हाइड्रो प्लान्ट	सि.नं.	गा.वि.स./न.पा.	ठूला जलविद्युत	माइक्रो हाइड्रो प्लान्ट
१	आलमदेवी	०	०	२२	जगत्रदेवी	१	०	४३	फेदिखोला	०	०
२	अर्जुनचौपारी	०	०	२३	कालिकाकोट	०	०	४४	पिडीखोला	०	०
३	आरुचौर	०	०	२४	केवरे भञ्ज्याङ	०	०	४५	पुतलीबजार नपा	०	०
४	आरुखर्क	०	०	२५	खिलुङ देउराली	०	०	४६	राङ्भाङ्	०	०
५	बहाकोट	०	०	२६	किचनास	०	०	४७	रापाकोट	०	०
६	बानेथोक देउराली	०	०	२७	कोल्मा बराहचौर	०	०	४८	रत्नपुर	०	०
७	बांगेफड्के	०	०	२८	कुवाकोट	०	०	४९	सांखर	०	०
८	भाटखोला	०	०	२९	क्याक्मी	०	०	५०	दरौ	०	०
९	विचारी चौतारा	०	०	३०	मग्याम चिसापानी	०	१	५१	सेखाम	०	०
१०	विर्घा	०	०	३१	माझकोटशिवालय	०	०	५२	सेतिदोभान	०	०
११	विरुवा अर्चले	०	०	३२	मालुङ्गा	०	०	५३	श्रीकृष्ण गण्डकी	१	०
१२	चण्डी भञ्ज्याङ	०	०	३३	मल्याङ्कोट	०	०	५४	सिर्सेकोट	०	०
१३	चापाकोट	०	०	३४	मनकामना	०	०	५५	स्वरेक	०	०
१४	छाङ्छाङ्दी	०	०	३५	निवुवाखर्क	०	०	५६	टक्सार	०	०
१५	चिलाउनेबास	०	०	३६	ओरप्टे	०	०	५७	ठूलाडिही	०	०
१६	चिन्नेबास	०	१	३७	पकवादी	०	०	५८	थुमपोखरा	०	०
१७	चित्रे भन्ज्याङ	०	१	३८	पञ्चमुल	०	०	५९	तिनदोबाटे	०	०
१८	दार्सिङ दहथुम	०	०	३९	पौवैगौडे	०	०	६०	तुलसिभञ्ज्याङ	०	०
१९	ढापुकसिमलभञ्ज्याङ	०	०	४०	पेलाकोट	०	०	६१	वालिङ न.पा.	०	०
२०	एलादी	०	०	४१	पेल्काचौर	०	०	६२	बाङ्सिङ्	०	०
२१	जगतभञ्ज्याङ	०	०	४२	फापरथुम	०	०				०
श्रोत : जिल्ला विकास समिति, स्याङ्जा,२०७१											

नक्सा नं. ८.२

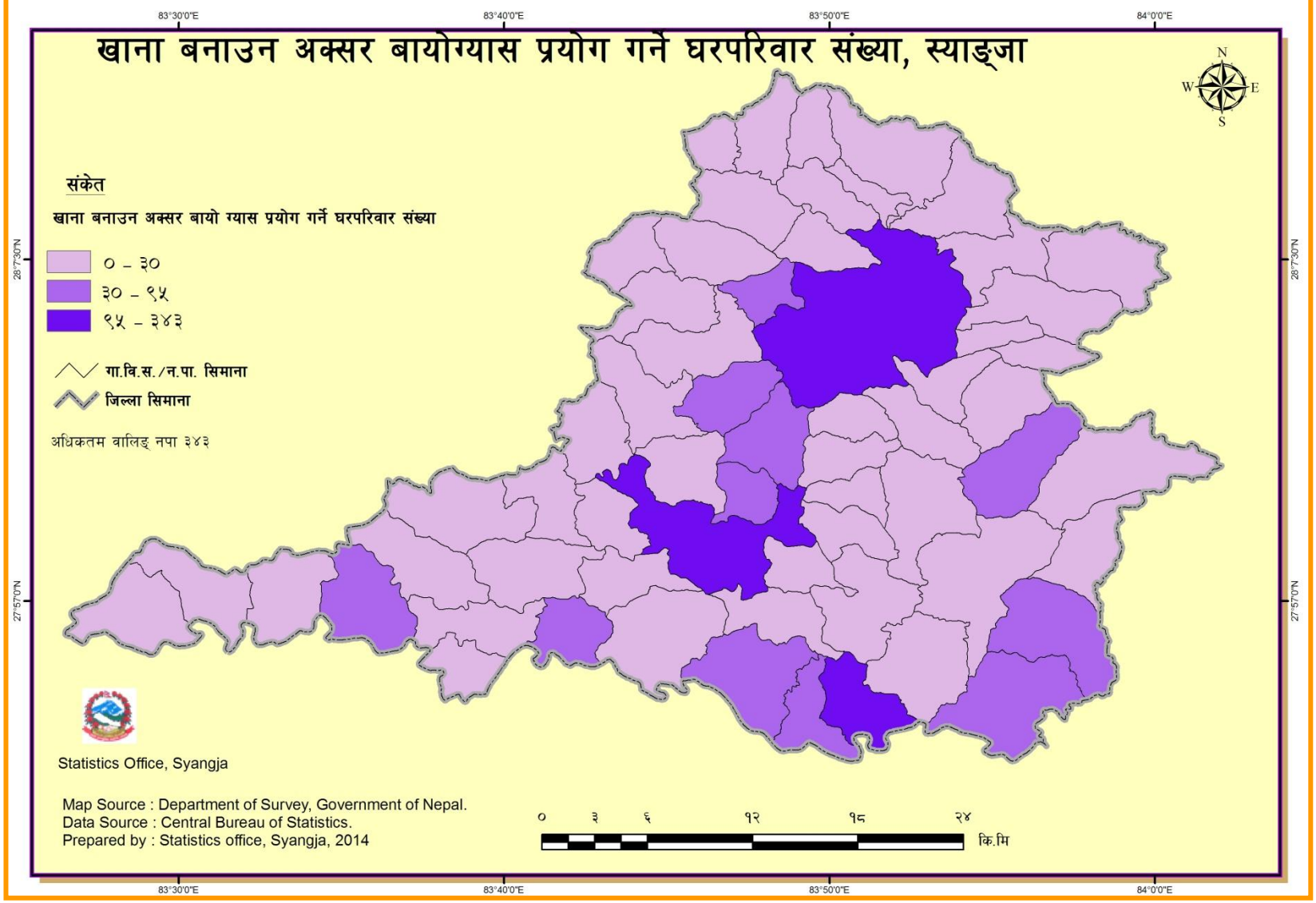
खाना बनाउन अक्सर बायोग्यास प्रयोग गर्ने घरपरिवार संख्या, स्याङ्जा
83°30'0"E
83°40'0"E
83°50'0"E
84°0'0"E
28°7'30"N
27°57'0"N
N
W
E
S
संकेत
खाना बनाउन अक्सर बायो ग्यास प्रयोग गर्ने घरपरिवार संख्या
० – ३०
३० – ९५
९५ – ३४३
गा.वि.स./न.पा. सिमाना
जिल्ला सिमाना
अधिकतम वालिङ् नपा ३४३
Statistics Office, Syangja
Map Source : Department of Survey, Government of Nepal.
Data Source : Central Bureau of Statistics.
Prepared by : Statistics office, Syangja, 2014
० ३ ६ १२ १८ २४
कि.मि

तालिका ८.२ न.पा./गा.वि.स. अनुसार खाना बनाउन अक्सर बायोग्यास प्रयोग गर्ने घरपरिवार संख्या, स्याङ्जा								
सि.नं.	गा.वि.स./न.पा.	घरपरिवार संख्या	सि.नं.	गा.वि.स./न.पा.	घरपरिवार संख्या	सि.नं.	गा.वि.स./न.पा.	घरपरिवार संख्या
१	आलमदेवी	१	२२	जगत्रदेवी	२९	४३	फेदिखोला	७
२	अर्जुनचौपारी	२७	२३	कालिकाकोट	४	४४	पिडीखोला	१
३	आरुचौर	०	२४	केवरे भञ्ज्याङ	०	४५	पुतलीबजार नपा	२२०
४	आरुखर्क	२४	२५	खिलुङ देउराली	८७	४६	राङ्भाङ्	३
५	बहाकोट	०	२६	किचनास	४५	४७	रापाकोट	२
६	बानेथोक देउराली	२२	२७	कोल्मा बराहचौर	९	४८	रत्नपुर	२१५
७	बांगेफड्के	२	२८	कुवाकोट	३७	४९	सांखर	४८
८	भाटखोला	१	२९	क्याक्मी	४९	५०	दरौ	३७
९	विचारी चौतारा	५	३०	मग्याम चिसापानी	१	५१	सेखाम	२
१०	विर्घा	७	३१	माझकोटशिवालय	१	५२	सेतिदोभान	२५
११	विरुवा अर्चले	८	३२	मालुङ्गा	५	५३	श्रीकृष्ण गण्डकी	४८
१२	चण्डी भञ्ज्याङ	६	३३	मल्याङ्कोट	२६	५४	सिर्सेकोट	०
१३	चापाकोट	९५	३४	मनकामना	८	५५	स्वरेक	१६
१४	छाङ्छाङ्दी	६०	३५	निवुवाखर्क	४	५६	टक्सार	०
१५	चिलाउनेबास	४	३६	ओरष्टे	२२	५७	ठूलाडिही	९
१६	चिन्नेबास	१३	३७	पकवादी	१३	५८	थुमपोखरा	३०
१७	चित्रे भन्ज्याङ	१	३८	पञ्चमुल	२	५९	तिनदोबाटे	३०
१८	दार्सिङ दहथुम	५५	३९	पौवैगौडे	७	६०	तुलसिभञ्ज्याङ	५३
१९	ढापुकसिमलभञ्ज्याङ	५	४०	पेलाकोट	२९	६१	वालिङ न.पा.	३४३
२०	एलादी	१५	४१	पेल्काचौर	१	६२	बाङ्सिङ्	१
२१	जगतभञ्ज्याङ	१२	४२	फापरथुम	७			
श्रोत : राष्ट्रिय जनगणना २०६८,केन्द्रीय तथ्याङ्क विभाग								

नक्सा नं. ८.३

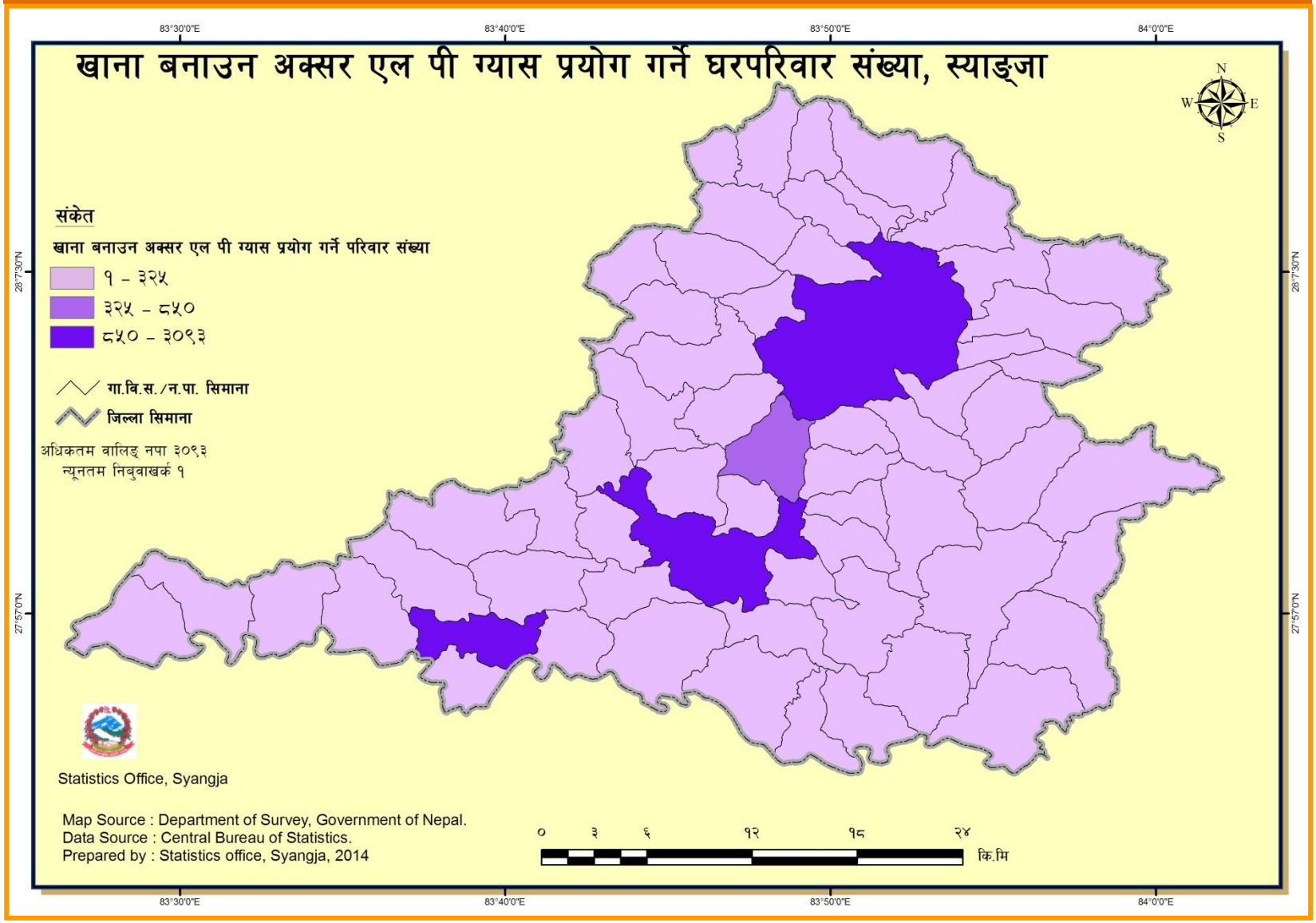
खाना बनाउन अक्सर एल पी ग्यास प्रयोग गर्ने घरपरिवार संख्या, स्याङ्जा
83°30'0"E
83°40'0"E
83°50'0"E
84°0'0"E
28°7'30"N
27°57'0"N
N
W
E
S
संकेत
खाना बनाउन अक्सर एल पी ग्यास प्रयोग गर्ने परिवार संख्या
१ - ३२५
३२५ - ८५०
८५० - ३०९३
गा.वि.स./न.पा. सिमाना
जिल्ला सिमाना
अधिकतम वालिङ नपा ३०९३
न्यूनतम निबुवाखर्क १
Statistics Office, Syangja
Map Source : Department of Survey, Government of Nepal.
Data Source : Central Bureau of Statistics.
Prepared by : Statistics office, Syangja, 2014
० ३ ६ १२ १८ २४
कि.मि

तालिका ८.३ न.पा./गा.वि.स. अनुसार खाना बनाउन अक्सर एल पी ग्यास प्रयोग गर्ने घरपरिवार संख्या, स्याङ्जा								
सि.नं.	गा.वि.स./न.पा.	घरपरिवार संख्या	सि.नं.	गा.वि.स./न.पा.	घरपरिवार संख्या	सि.नं.	गा.वि.स./न.पा.	घरपरिवार संख्या
१	आलमदेवी	११	२२	जगत्रदेवी	८५८	४३	फेदिखोला	३२३
२	अर्जुनचौपारी	१३६	२३	कालिकाकोट	१२	४४	पिडीखोला	२३
३	आरुचौर	४	२४	केवरे भञ्ज्याङ	३३	४५	पुतलीबजार नपा	२,९८८
४	आरुखर्क	३१	२५	खिलुङ देउराली	५०	४६	राङ्भाङ्	३
५	बहाकोट	३	२६	किचनास	१८	४७	रापाकोट	८
६	बानेथोक देउराली	१६	२७	कोल्मा बराहचौर	१२	४८	रत्नपुर	७०
७	बांगेफड्के	६	२८	कुवाकोट	२६	४९	सांखर	३८
८	भाटखोला	१०	२९	क्याक्मी	३१	५०	दरौ	२
९	विचारी चौतारा	१२	३०	मग्याम चिसापानी	९	५१	सेखाम	५
१०	विर्घा	१६	३१	माझकोटशिवालय	३	५२	सेतिदोभान	८६
११	विरुवा अर्चले	६१	३२	मालुङ्गा	२५	५३	श्रीकृष्ण गण्डकी	१७८
१२	चण्डी भञ्ज्याङ	४	३३	मल्याङ्कोट	२९	५४	सिर्सेकोट	५
१३	चापाकोट	९१	३४	मनकामना	३०	५५	स्वरेक	२५
१४	छाङ्छाङ्दी	४२	३५	निवुवाखर्क	१	५६	टक्सार	२
१५	चिलाउनेबास	५	३६	ओरप्टे	१२	५७	ठूलाडिही	३८
१६	चिन्नेबास	२०	३७	पकवादी	१८	५८	थुमपोखरा	९७
१७	चित्रे भन्ज्याङ	३६	३८	पञ्चमुल	५	५९	तिनदोबाटे	१४३
१८	दार्सिङ दहथुम	७८२	३९	पौवैगौडे	६१	६०	तुलसिभञ्ज्याङ	२६
१९	ढापुकसिमलभञ्ज्याङ	१०	४०	पेलाकोट	१७	६१	वालिङ न.पा.	३,०९३
२०	एलादी	७	४१	पेल्काचौर	३	६२	बाङ्सिङ्	६
२१	जगतभञ्ज्याङ	२९	४२	फापरथुम	१४			
श्रोत : राष्ट्रिय जनगणना २०६८,केन्द्रीय तथ्याङ्क विभाग								

खण्ड ९ : शिक्षा

नक्सा नं. ९.१ प्राथमिक विद्यालय संख्या, स्याङ्जा
नक्सा नं. ९.२ निम्न माध्यमिक विद्यालय संख्या, स्याङ्जा
नक्सा नं. ९.३ माध्यमिक विद्यालय संख्या, स्याङ्जा
नक्सा नं. ९.४ उच्च माध्यमिक विद्यालय संख्या, स्याङ्जा
नक्सा नं. ९.५ क्याम्पस संख्या, स्याङ्जा
नक्सा नं. ९.६ कुल साक्षरता दर, स्याङ्जा
नक्सा नं. ९.७ पुरुष साक्षरता दर, स्याङ्जा
नक्सा नं. ९.८ महिला साक्षरता दर, स्याङ्जा

नक्सा नं. ९.१

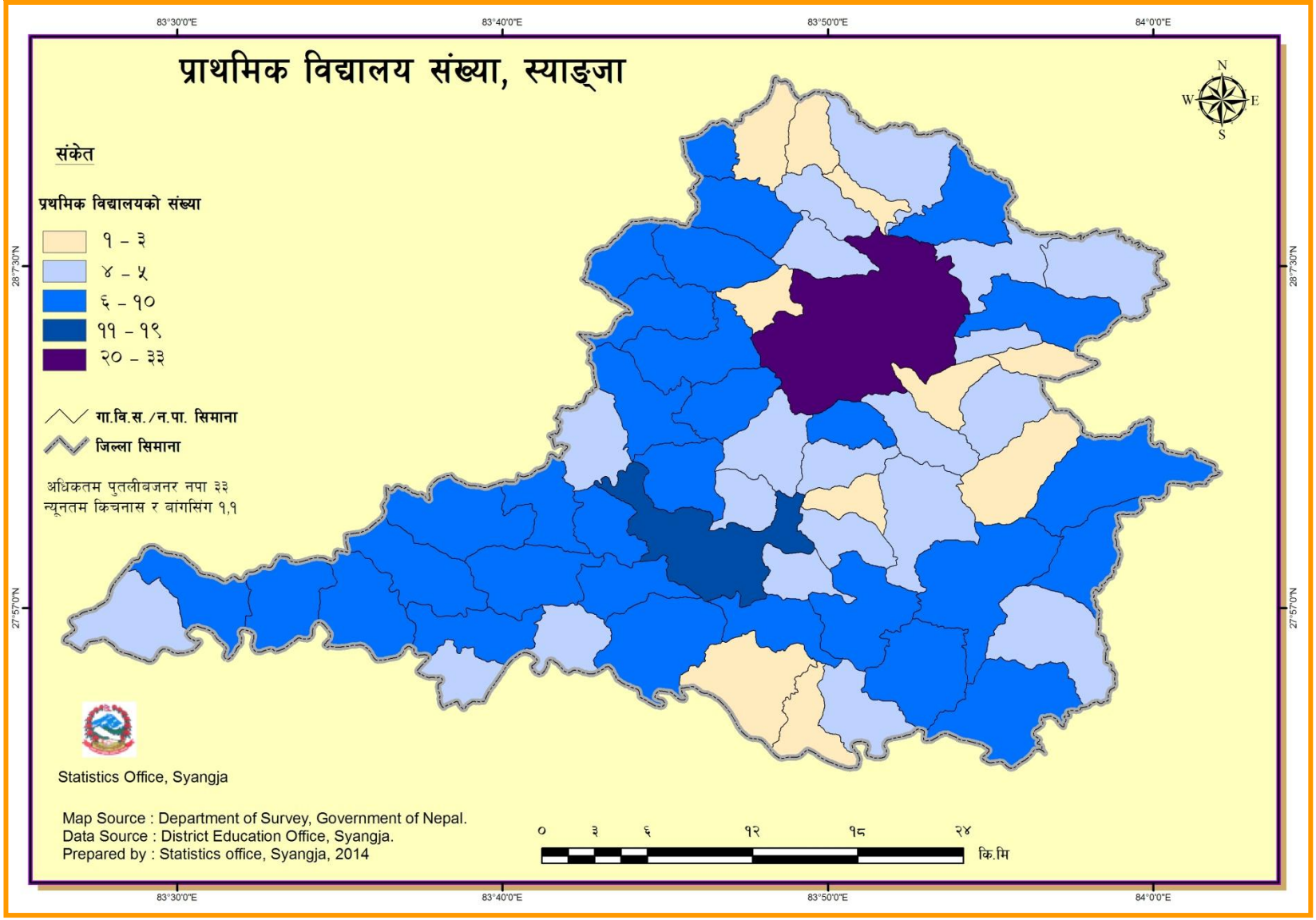
प्राथमिक विद्यालय संख्या, स्याङ्जा
संकेत
प्रथमिक विद्यालयको संख्या
१ - ३
४ - ५
६ - १०
११ - १९
२० - ३३
गा.वि.स./न.पा. सिमाना
जिल्ला सिमाना
अधिकतम पुतलीबजनर नपा ३३
न्यूनतम किचनास र वांगसिंग १,१
Statistics Office, Syangja
Map Source : Department of Survey, Government of Nepal.
Data Source : District Education Office, Syangja.
Prepared by : Statistics office, Syangja, 2014
० ३ ६ १२ १८ २४
कि.मि
83°30'0"E
83°40'0"E
83°50'0"E
84°0'0"E
28°7'30"N
27°57'0"N
N
W
E
S

तालिका ९.१ न.पा./गा.वि.स. अनुसार प्राथमिक विद्यालय संख्या, स्याङ्जा								
सि.नं.	गा.वि.स./न.पा.	प्रा.वि. संख्या	सि.नं.	गा.वि.स./न.पा.	प्रा.वि. संख्या	सि.नं.	गा.वि.स./न.पा.	प्रा.वि. संख्या
१	आलमदेवी	६	२२	जगत्रदेवी	६	४३	फेदिखोला	१०
२	अर्जुनचौपारी	९	२३	कालिकाकोट	४	४४	पिडीखोला	७
३	आरुचौर	७	२४	केवरे भञ्ज्याङ	६	४५	पुतलीबजार नपा	३३
४	आरुखर्क	५	२५	खिलुङ देउराली	८	४६	राङ्भाङ्	२
५	बहाकोट	५	२६	किचनास	१	४७	रापाकोट	७
६	बानेथोक देउराली	४	२७	कोल्मा बराहचौर	३	४८	रत्नपुर	५
७	बांगेफड्के	२	२८	कुवाकोट	३	४९	सांखर	९
८	भाटखोला	३	२९	क्याक्मी	५	५०	दरौ	२
९	विचारी चौतारा	७	३०	मग्याम चिसापानी	६	५१	सेखाम	७
१०	विर्घा	८	३१	माझकोटशिवालय	३	५२	सेतिदोभान	५
११	विरुवा अर्चले	४	३२	मालुङ्गा	५	५३	श्रीकृष्ण गण्डकी	६
१२	चण्डी भञ्ज्याङ	५	३३	मल्याङ्कोट	७	५४	सिर्सेकोट	६
१३	चापाकोट	२	३४	मनकामना	५	५५	स्वरेक	७
१४	छाङ्छाङ्दी	४	३५	निवुवाखर्क	७	५६	टक्सार	४
१५	चिलाउनेबास	६	३६	ओरष्टे	५	५७	ठूलाडिही	८
१६	चिन्नेबास	८	३७	पकवादी	६	५८	थुमपोखरा	६
१७	चित्रे भन्ज्याङ	७	३८	पञ्चमुल	७	५९	तिनदोबाटे	६
१८	दार्सिङ दहथुम	५	३९	पौवैगौडे	५	६०	तुलसिभञ्ज्याङ	५
१९	ढापुकसिमलभञ्ज्याङ	९	४०	पेलाकोट	७	६१	वालिङ न.पा.	१९
२०	एलादी	४	४१	पेल्काचौर	६	६२	बाङ्सिङ्	१
२१	जगतभञ्ज्याङ	५	४२	फापरथुम	५			
श्रोत : जिल्ला शिक्षा कार्यालय,स्याङ्जा,२०७०								

नक्सा नं. ९.२

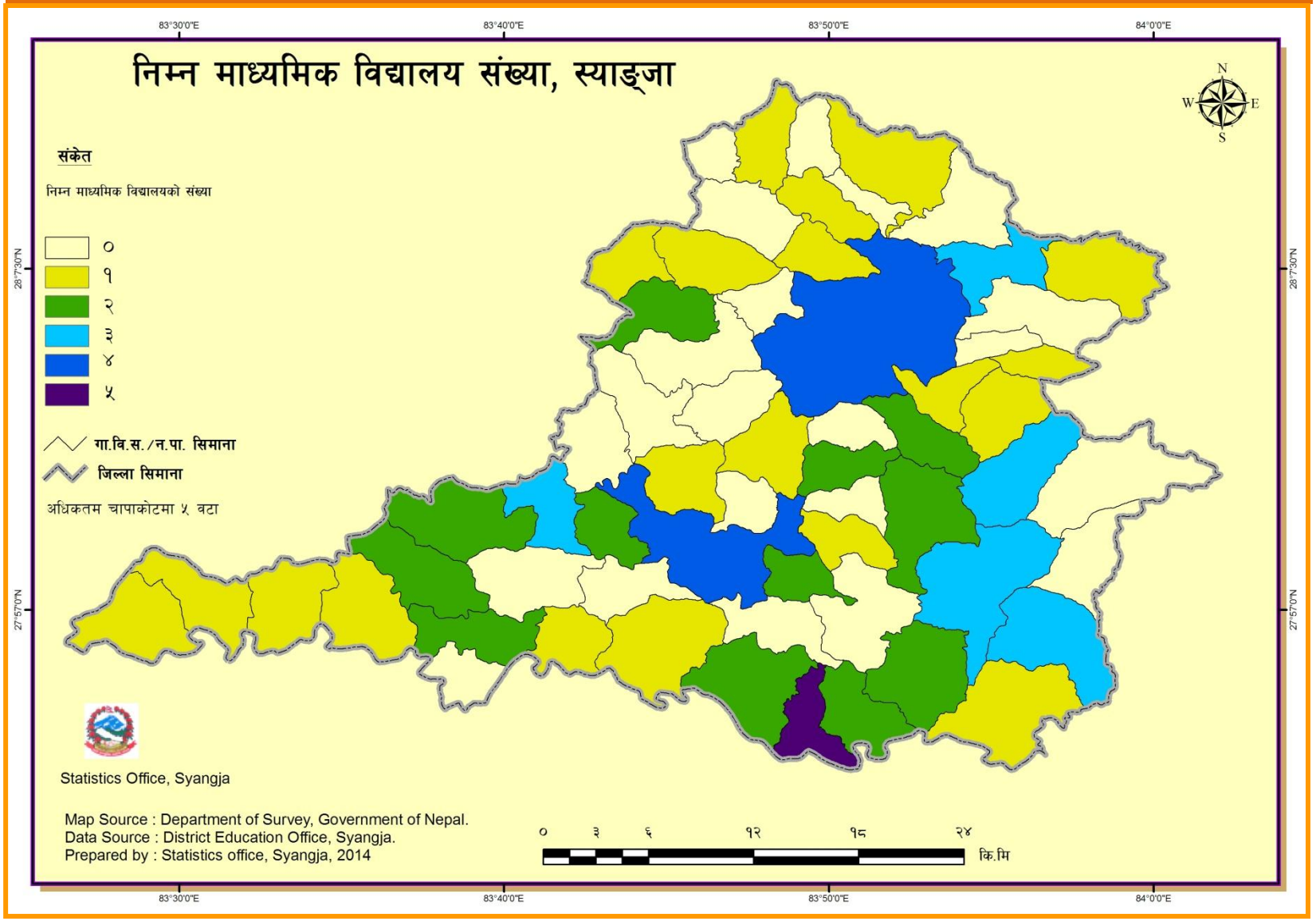
निम्न माध्यमिक विद्यालय संख्या, स्याङ्जा
संकेत
निम्न माध्यमिक विद्यालयको संख्या
०
१
२
३
४
५
गा.वि.स./न.पा. सिमाना
जिल्ला सिमाना
अधिकतम चापाकोटमा ५ वटा
Statistics Office, Syangja
Map Source : Department of Survey, Government of Nepal.
Data Source : District Education Office, Syangja.
Prepared by : Statistics office, Syangja, 2014
० ३ ६ १२ १८ २४
कि.मि
83°30'0"E
83°40'0"E
83°50'0"E
84°0'0"E
28°7'30"N
27°57'0"N
N
W
E
S

तालिका ९.२ न.पा./गा.वि.स. अनुसार निम्न माध्यमिक विद्यालयको संख्या, स्याङ्जा								
सि.नं.	गा.वि.स./न.पा.	नि.मा.वि. संख्या	सि.नं.	गा.वि.स./न.पा.	नि.मा.वि. संख्या	सि.नं.	गा.वि.स./न.पा.	नि.मा.वि. संख्या
१	आलमदेवी	१	२२	जगत्रदेवी	२	४३	फेदिखोला	०
२	अर्जुनचौपारी	०	२३	कालिकाकोट	०	४४	पिडीखोला	२
३	आरुचौर	१	२४	केवरे भञ्ज्याङ	०	४५	पुतलीबजार नपा	४
४	आरुखर्क	१	२५	खिलुङ देउराली	०	४६	राङ्भाङ्	१
५	बहाकोट	०	२६	किचनास	३	४७	रापाकोट	२
६	बानेथोक देउराली	२	२७	कोल्मा बराहचौर	१	४८	रत्नपुर	२
७	बांगेफड्के	०	२८	कुवाकोट	२	४९	सांखर	१
८	भाटखोला	०	२९	क्याक्मी	३	५०	दरौ	०
९	विचारी चौतारा	०	३०	मग्याम चिसापानी	०	५१	सेखाम	२
१०	विर्घा	१	३१	माझकोटशिवालय	०	५२	सेतिदोभान	१
११	विरुवा अर्चले	२	३२	मालुङ्गा	०	५३	श्रीकृष्ण गण्डकी	१
१२	चण्डी भञ्ज्याङ	१	३३	मल्याङ्कोट	०	५४	सिर्सेकोट	३
१३	चापाकोट	५	३४	मनकामना	२	५५	स्वरेक	१
१४	छाङ्छाङ्दी	०	३५	निवुवाखर्क	२	५६	टक्सार	१
१५	चिलाउनेबास	०	३६	ओरष्टे	१	५७	ठूलाडिही	०
१६	चिन्नेबास	३	३७	पकवादी	१	५८	थुमपोखरा	२
१७	चित्रे भन्ज्याङ	०	३८	पञ्चमुल	१	५९	तिनदोबाटे	०
१८	दार्सिङ दहथुम	१	३९	पौवैगौडे	३	६०	तुलसिभञ्ज्याङ	१
१९	ढापुकसिमलभञ्ज्याङ	०	४०	पेलाकोट	०	६१	वालिङ न.पा.	४
२०	एलादी	१	४१	पेल्काचौर	०	६२	बाङ्सिङ्	१
२१	जगतभञ्ज्याङ	२	४२	फापरथुम	१			
श्रोत : जिल्ला शिक्षा कार्यालय,स्याङ्जा,२०७०								

नक्सा नं. ९.३

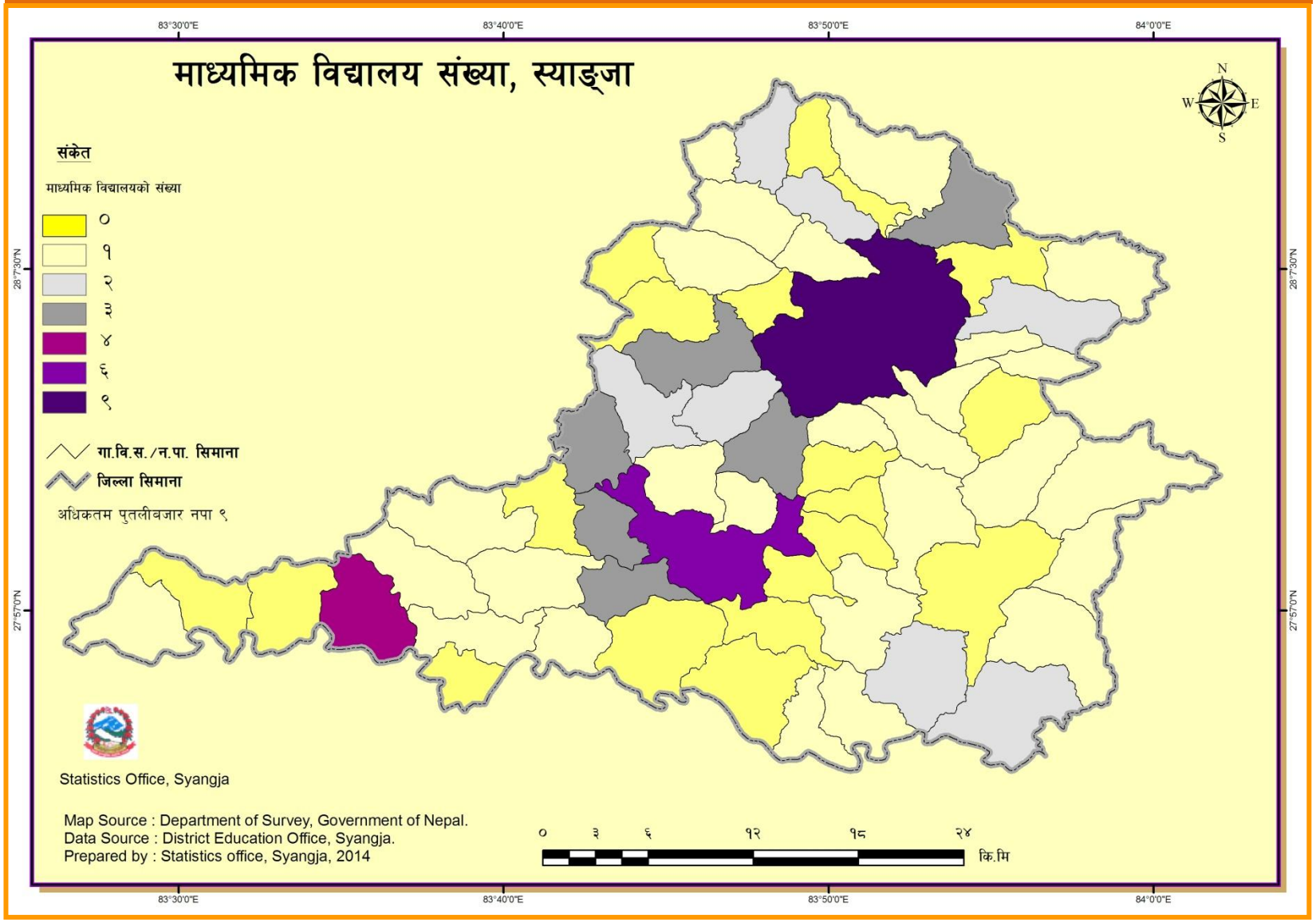
माध्यमिक विद्यालय संख्या, स्याङ्जा
संकेत
माध्यमिक विद्यालयको संख्या
०
१
२
३
४
६
९
गा.वि.स./न.पा. सिमाना
जिल्ला सिमाना
अधिकतम पुतलीबजार नपा ९
Statistics Office, Syangja
Map Source : Department of Survey, Government of Nepal.
Data Source : District Education Office, Syangja.
Prepared by : Statistics office, Syangja, 2014
० ३ ६ १२ १८ २४
कि.मि
83°30'0"E
83°40'0"E
83°50'0"E
84°0'0"E
28°7'30"N
27°57'0"N
N
W
E
S

तालिका ९.३ न.पा./गा.वि.स. अनुसार माध्यमिक विद्यालयको संख्या, स्याङ्जा								
सि.नं.	गा.वि.स./न.पा.	मा.वि. संख्या	सि.नं.	गा.वि.स./न.पा.	मा.वि. संख्या	सि.नं.	गा.वि.स./न.पा.	मा.वि. संख्या
१	आलमदेवी	०	२२	जगत्रदेवी	१	४३	फेदिखोला	३
२	अर्जुनचौपारी	३	२३	कालिकाकोट	३	४४	पिडीखोला	१
३	आरुचौर	०	२४	केवरे भञ्ज्याङ	०	४५	पुतलीबजार नपा	९
४	आरुखर्क	१	२५	खिलुङ देउराली	२	४६	राङ्भाङ्	१
५	बहाकोट	१	२६	किचनास	१	४७	रापाकोट	०
६	बानेथोक देउराली	०	२७	कोल्मा बराहचौर	१	४८	रत्नपुर	१
७	बांगेफड्के	०	२८	कुवाकोट	०	४९	सांखर	२
८	भाटखोला	०	२९	क्याक्मी	१	५०	दरौ	०
९	विचारी चौतारा	१	३०	मग्याम चिसापानी	१	५१	सेखाम	२
१०	विर्घा	०	३१	माझकोटशिवालय	०	५२	सेतिदोभान	२
११	विरुवा अर्चले	१	३२	मालुङ्गा	०	५३	श्रीकृष्ण गण्डकी	४
१२	चण्डी भञ्ज्याङ	१	३३	मल्याङ्कोट	१	५४	सिर्सेकोट	०
१३	चापाकोट	१	३४	मनकामना	१	५५	स्वरेक	१
१४	छाङ्छाङ्दी	१	३५	निवुवाखर्क	१	५६	टक्सार	१
१५	चिलाउनेबास	१	३६	ओरष्टे	०	५७	ठूलाडिही	२
१६	चिन्नेबास	०	३७	पकवादी	०	५८	थुमपोखरा	३
१७	चित्रे भन्ज्याङ	१	३८	पञ्चमुल	१	५९	तिनदोबाटे	३
१८	दार्सिङ दहथुम	३	३९	पौवैगौडे	०	६०	तुलसिभञ्ज्याङ	१
१९	ढापुकसिमलभञ्ज्याङ	२	४०	पेलाकोट	१	६१	वालिङ न.पा.	६
२०	एलादी	०	४१	पेल्काचौर	१	६२	बाङ्सिङ्	२
२१	जगतभञ्ज्याङ	०	४२	फापरथुम	१			
श्रोत : जिल्ला शिक्षा कार्यालय,स्याङ्जा,२०७०								

नक्सा नं. ९.४

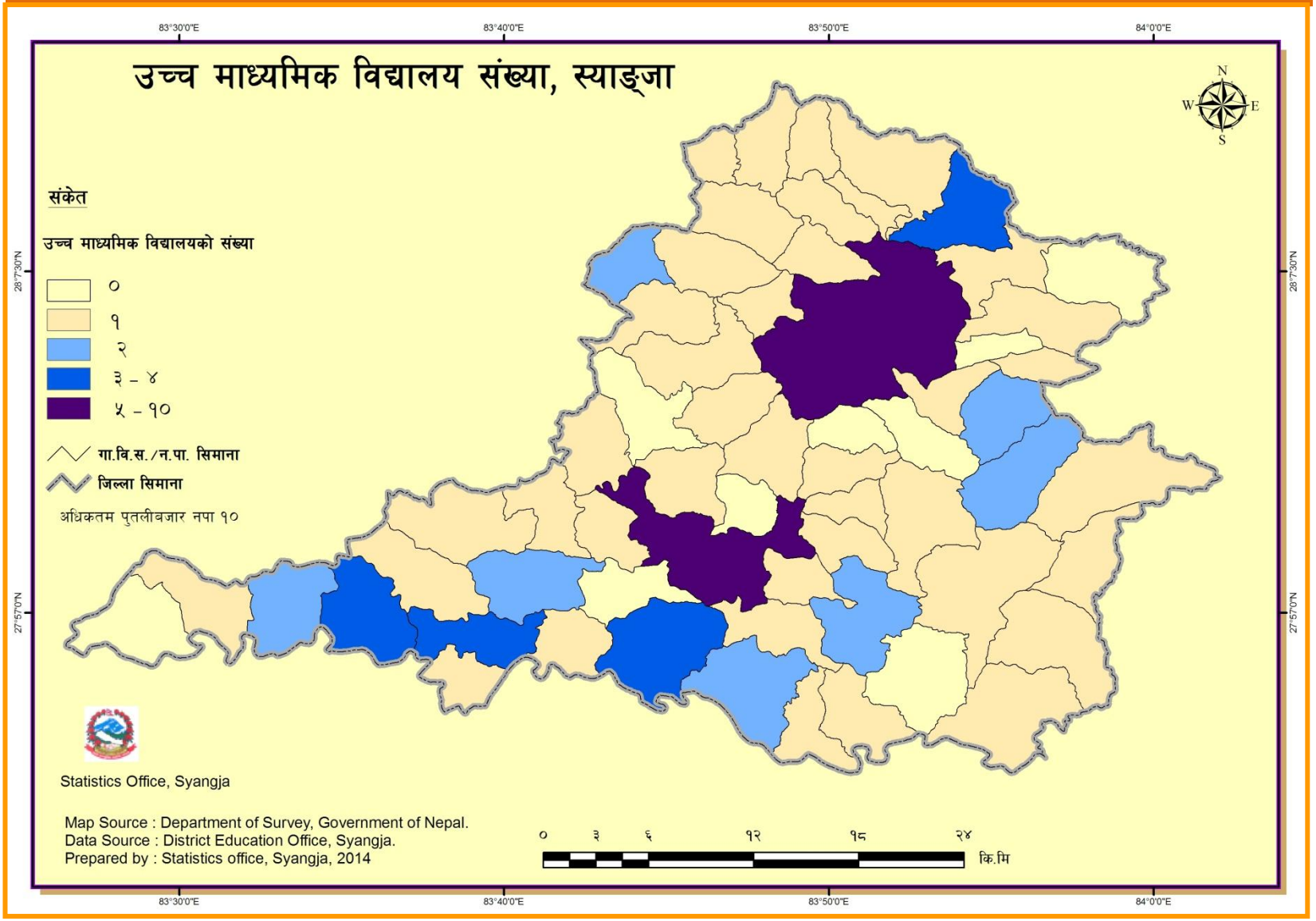
उच्च माध्यमिक विद्यालय संख्या, स्याङ्जा
83°30'0"E
83°40'0"E
83°50'0"E
84°0'0"E
28°7'30"N
27°57'0"N
N
W
E
S
संकेत
उच्च माध्यमिक विद्यालयको संख्या
०
१
२
३ – ४
५ – १०
गा.वि.स./न.पा. सिमाना
जिल्ला सिमाना
अधिकतम पुतलीबजार नपा १०
Statistics Office, Syangja
Map Source : Department of Survey, Government of Nepal.
Data Source : District Education Office, Syangja.
Prepared by : Statistics office, Syangja, 2014
० ३ ६ १२ १८ २४
कि.मि

तालिका ९.४ न.पा./गा.वि.स. अनुसार उच्च माध्यमिक विद्यालयको संख्या, स्याङ्जा								
सि.नं.	गा.वि.स./न.पा.	उ.मा.वि. संख्या	सि.नं.	गा.वि.स./न.पा.	उ.मा.वि. संख्या	सि.नं.	गा.वि.स./न.पा.	उ.मा.वि. संख्या
१	आलमदेवी	२	२२	जगत्रदेवी	४	४३	फेदिखोला	३
२	अर्जुनचौपारी	१	२३	कालिकाकोट	१	४४	पिडीखोला	१
३	आरुचौर	२	२४	केवरे भञ्ज्याङ	१	४५	पुतलीबजार नपा	१०
४	आरुखर्क	१	२५	खिलुङ देउराली	१	४६	राङ्भाङ्	१
५	बहाकोट	०	२६	किचनास	२	४७	रापाकोट	१
६	बानेथोक देउराली	१	२७	कोल्मा बराहचौर	१	४८	रत्नपुर	१
७	बांगेफड्के	१	२८	कुवाकोट	२	४९	सांखर	१
८	भाटखोला	१	२९	क्याक्मी	१	५०	दरौ	१
९	विचारी चौतारा	१	३०	मग्याम चिसापानी	१	५१	सेखाम	०
१०	विर्घा	२	३१	माझकोटशिवालय	१	५२	सेतिदोभान	१
११	विरुवा अर्चले	०	३२	मालुङ्गा	१	५३	श्रीकृष्ण गण्डकी	३
१२	चण्डी भञ्ज्याङ	०	३३	मल्याङ्कोट	२	५४	सिर्सेकोट	१
१३	चापाकोट	१	३४	मनकामना	१	५५	स्वरेक	१
१४	छाङ्छाङ्दी	०	३५	निवुवाखर्क	१	५६	टक्सार	०
१५	चिलाउनेबास	१	३६	ओरष्टे	२	५७	ठूलाडिही	१
१६	चिन्नेबास	१	३७	पकवादी	३	५८	थुमपोखरा	१
१७	चित्रे भन्ज्याङ	१	३८	पञ्चमुल	१	५९	तिनदोबाटे	०
१८	दार्सिङ दहथुम	१	३९	पौवैगौडे	१	६०	तुलसिभञ्ज्याङ	१
१९	ढापुकसिमलभञ्ज्याङ	०	४०	पेलाकोट	२	६१	वालिङ न.पा.	७
२०	एलादी	१	४१	पेल्काचौर	०	६२	बाङ्सिङ्	१
२१	जगतभञ्ज्याङ	१	४२	फापरथुम	१			
श्रोत : जिल्ला शिक्षा कार्यालय,स्याङ्जा,२०७०								

नक्सा नं. ९.५

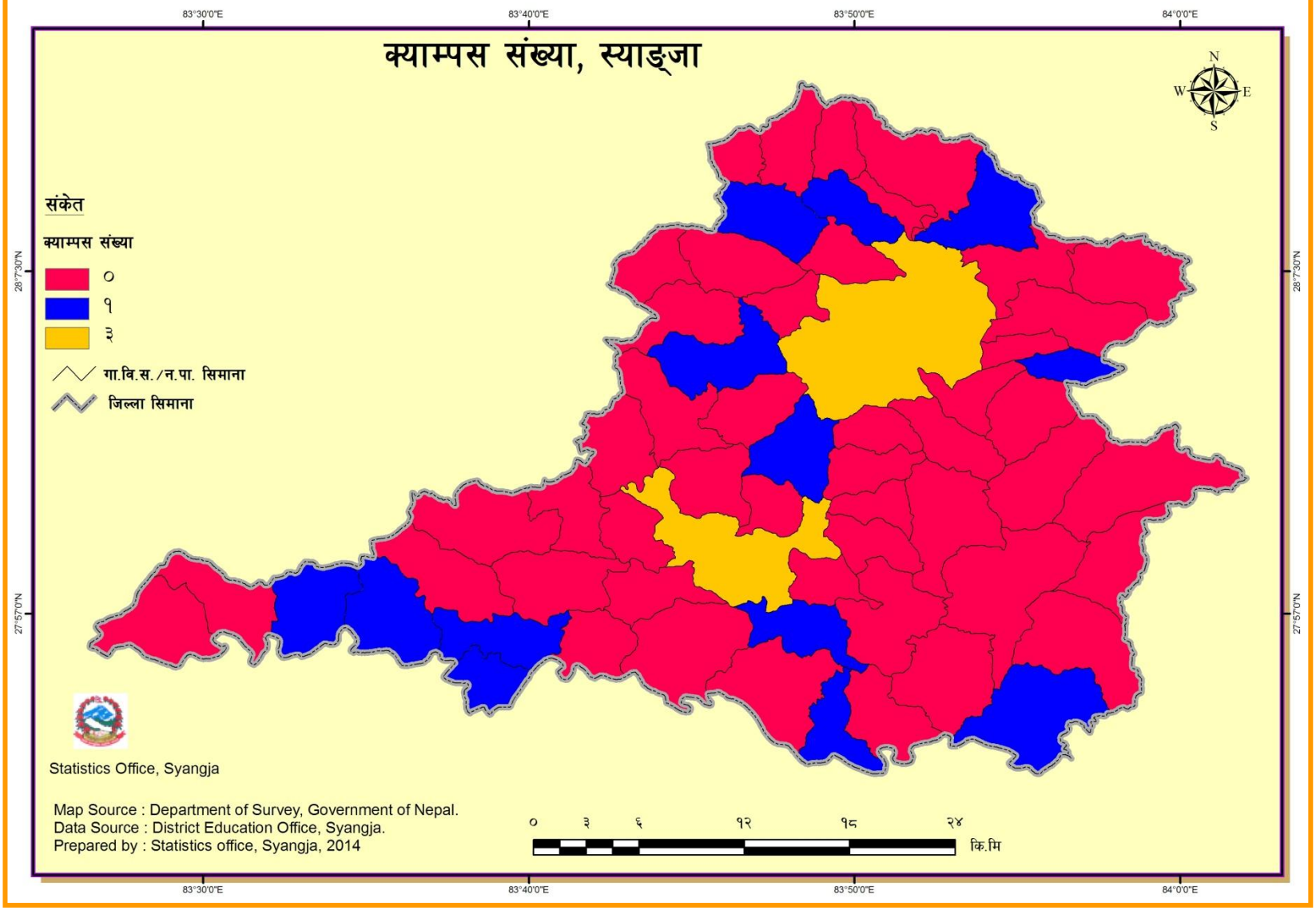
क्याम्पस संख्या, स्याङ्जा
83°30'0"E
83°40'0"E
83°50'0"E
84°0'0"E
28°7'30"N
27°57'0"N
N
W
E
S
संकेत
क्याम्पस संख्या
०
१
३
गा.वि.स./न.पा. सिमाना
जिल्ला सिमाना
Statistics Office, Syangja
Map Source : Department of Survey, Government of Nepal.
Data Source : District Education Office, Syangja.
Prepared by : Statistics office, Syangja, 2014
० ३ ६ १२ १८ २४
कि.मि

तालिका ९.५ न.पा./गा.वि.स. अनुसार क्याम्पसको संख्या, स्याङ्जा								
सि.नं.	गा.वि.स./न.पा.	क्याम्पसको संख्या	सि.नं.	गा.वि.स./न.पा.	क्याम्पसको संख्या	सि.नं.	गा.वि.स./न.पा.	क्याम्पसको संख्या
१	आलमदेवी	०	२२	जगत्रदेवी	१	४३	फेदिखोला	१
२	अर्जुनचौपारी	१	२३	कालिकाकोट	०	४४	पिडीखोला	०
३	आरुचौर	०	२४	केवरे भञ्ज्याङ	१	४५	पुतलीबजार नपा	३
४	आरुखर्क	०	२५	खिलुङ देउराली	०	४६	राङ्भाङ्	०
५	बहाकोट	०	२६	किचनास	०	४७	रापाकोट	०
६	बानेथोक देउराली	०	२७	कोल्मा बराहचौर	१	४८	रत्नपुर	०
७	बांगेफड्के	०	२८	कुवाकोट	०	४९	सांखर	१
८	भाटखोला	०	२९	क्याक्मी	०	५०	दरौ	०
९	विचारी चौतारा	०	३०	मग्याम चिसापानी	०	५१	सेखाम	०
१०	विर्घा	१	३१	माझकोटशिवालय	०	५२	सेतिदोभान	१
११	विरुवा अर्चले	०	३२	मालुङ्गा	१	५३	श्रीकृष्ण गण्डकी	१
१२	चण्डी भञ्ज्याङ	०	३३	मल्याङ्कोट	०	५४	सिर्सेकोट	०
१३	चापाकोट	१	३४	मनकामना	०	५५	स्वरेक	०
१४	छाङ्छाङ्दी	०	३५	निवुवाखर्क	०	५६	टक्सार	०
१५	चिलाउनेबास	१	३६	ओरष्टे	०	५७	ठूलाडिही	०
१६	चिन्नेबास	०	३७	पकवादी	०	५८	थुमपोखरा	०
१७	चित्रे भन्ज्याङ	०	३८	पञ्चमुल	०	५९	तिनदोबाटे	०
१८	दार्सिङ दहथुम	१	३९	पौवैगौडे	०	६०	तुलसिभञ्ज्याङ	०
१९	ढापुकसिमलभञ्ज्याङ	०	४०	पेलाकोट	०	६१	वालिङ न.पा.	३
२०	एलादी	०	४१	पेल्काचौर	०	६२	बाङ्सिङ्	१
२१	जगतभञ्ज्याङ	०	४२	फापरथुम	०			
श्रोत : जिल्ला शिक्षा कार्यालय,स्याङ्जा,२०७०								

नक्सा नं. ९.६

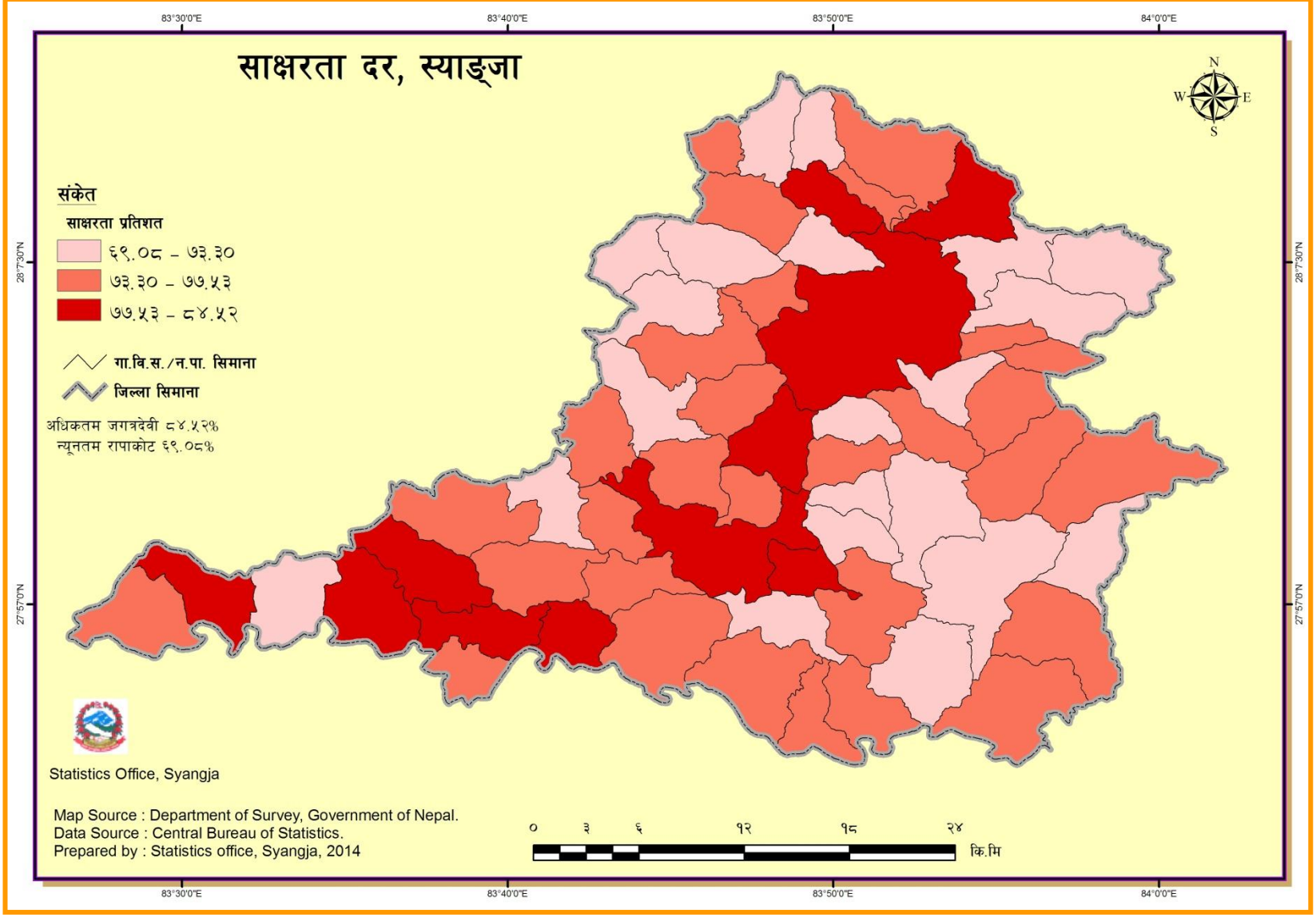
साक्षरता दर, स्याङ्जा
83°30'0"E
83°40'0"E
83°50'0"E
84°0'0"E
28°7'30"N
27°57'0"N
N
W
E
S
संकेत
साक्षरता प्रतिशत
६९.०८ – ७३.३०
७३.३० – ७७.५३
७७.५३ – ८४.५२
गा.वि.स./न.पा. सिमाना
जिल्ला सिमाना
अधिकतम जगत्रदेवी ८४.५२%
न्यूनतम रापाकोट ६९.०८%
Statistics Office, Syangja
Map Source : Department of Survey, Government of Nepal.
Data Source : Central Bureau of Statistics.
Prepared by : Statistics office, Syangja, 2014
० ३ ६ १२ १८ २४
कि.मि

तालिका नं. ९.६ साक्षरता दर*, स्याङ्जा								
सि.नं.	गा.वि.स./न.पा.	साक्षरता दर (प्रतिशतमा)	सि.नं.	गा.वि.स./न.पा.	साक्षरता दर (प्रतिशतमा)	सि.नं.	गा.वि.स./न.पा.	साक्षरता दर (प्रतिशतमा)
१	आलमदेवी	८२.२५	२२	जगत्रदेवी	८४.५२	४३	फेदिखोला	७८.९४
२	अर्जुनचौपारी	७४.३२	२३	कालिकाकोट	७६.६८	४४	पिडीखोला	७४.४९
३	आरुचौर	७१.९२	२४	केवरे भञ्ज्याङ	७०.८३	४५	पुतलीबजार नपा	७९.७४
४	आरुखर्क	७७.२८	२५	खिलुङ देउराली	७४.२९	४६	राङ्भाङ्	७०.०२
५	बहाकोट	७३.७९	२६	किचनास	७५.८१	४७	रापाकोट	६९.०८
६	बानेथोक देउराली	७५.४०	२७	कोल्मा बराहचौर	७३.८१	४८	रत्नपुर	७६.०८
७	बांगेफड्के	७१.८९	२८	कुवाकोट	७५.८९	४९	सांखर	७५.१८
८	भाटखोला	७३.७६	२९	क्याक्मी	७४.२९	५०	दरौ	७३.६५
९	विचारी चौतारा	७५.०९	३०	मग्याम चिसापानी	७३.६०	५१	सेखाम	७१.३८
१०	विर्घा	७२.८३	३१	माझकोटशिवालय	७२.०५	५२	सेतिदोभान	८१.६४
११	विरुवा अर्चले	७६.६४	३२	मालुङ्गा	७७.४४	५३	श्रीकृष्ण गण्डकी	८०.२९
१२	चण्डी भञ्ज्याङ	७६.६८	३३	मल्याङ्कोट	७४.०३	५४	सिर्सेकोट	७१.६५
१३	चापाकोट	७३.८५	३४	मनकामना	७२.६१	५५	स्वरेक	७३.८५
१४	छाङ्छाङ्दी	७७.५३	३५	निवुवाखर्क	८२.२७	५६	टक्सार	६९.७१
१५	चिलाउनेबास	७४.८९	३६	ओरष्टे	७६.२६	५७	ठूलाडिही	७२.१९
१६	चिन्नेबास	७२.९८	३७	पकवादी	७४.४५	५८	थुमपोखरा	७४.८७
१७	चित्रे भन्ज्याङ	७०.८३	३८	पञ्चमुल	७०.९२	५९	तिनदोबाटे	७३.७१
१८	दार्सिङ दहथुम	८४.०४	३९	पौवैगौडे	७३.३०	६०	तुलसिभञ्ज्याङ	८२.८४
१९	ढापुकसिमलभञ्ज्याङ	७३.००	४०	पेलाकोट	७४.४८	६१	वालिङ न.पा.	८१.७१
२०	एलादी	७३.०८	४१	पेल्काचौर	७२.००	६२	बाङ्सिङ्	७१.४९
२१	जगतभञ्ज्याङ	७९.४३	४२	फापरथुम	७३.०८			
श्रोत : राष्ट्रिय जनगणना २०६८,केन्द्रीय तथ्याङ्क विभाग								

* साक्षरता दर भन्नाले ५ वर्ष वा सो भन्दा माथिका प्रति सय जनसंख्यामा पढ्न र लेख्न दुवै जान्ने जनसंख्यालाई जनाउँदछ ।

नक्सा नं. ९.७

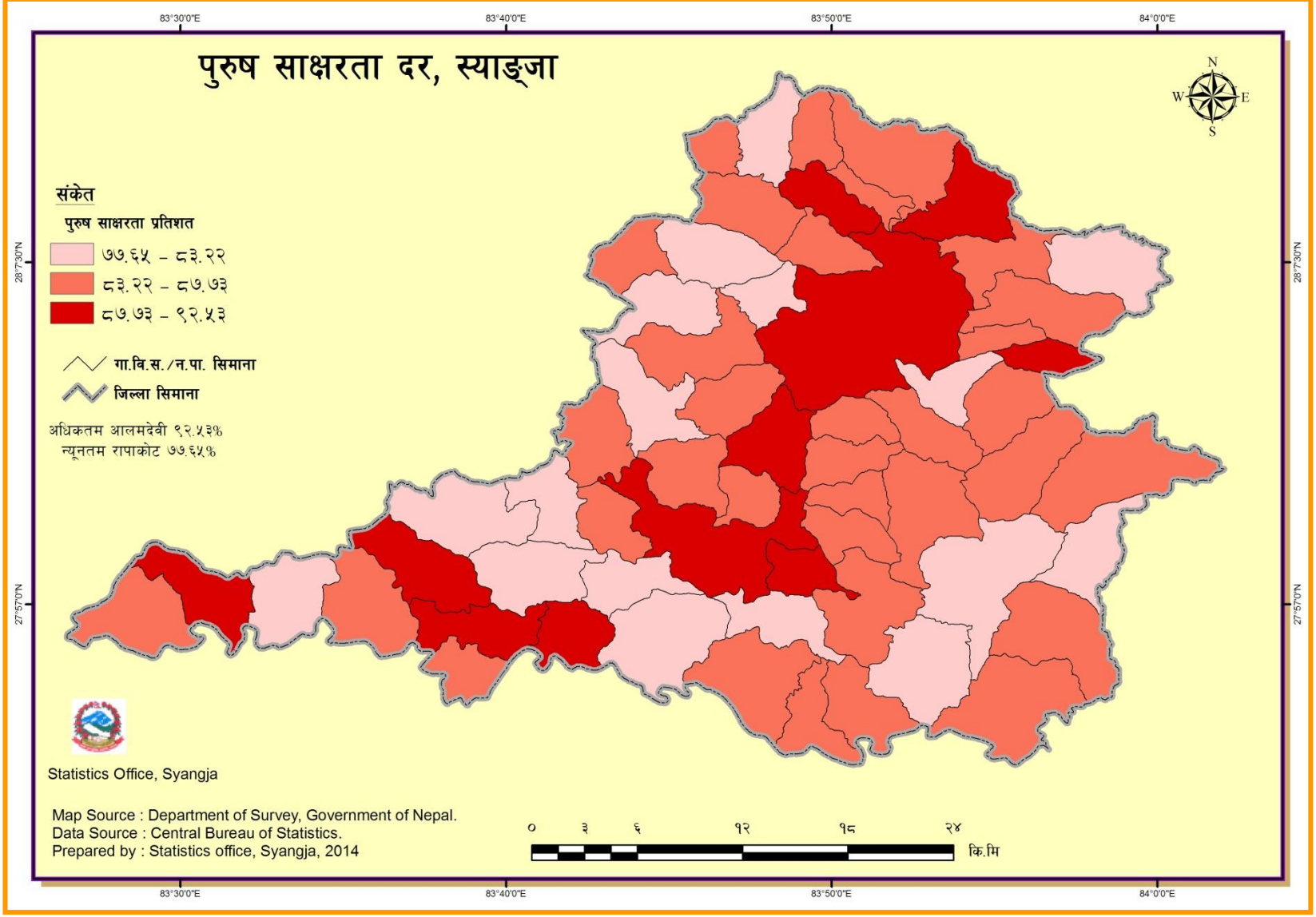
पुरुष साक्षरता दर, स्याङ्जा
83°30'0"E
83°40'0"E
83°50'0"E
84°0'0"E
28°7'30"N
27°57'0"N
N
W
E
S
संकेत
पुरुष साक्षरता प्रतिशत
७७.६५ – ८३.२२
८३.२२ – ८७.७३
८७.७३ – ९२.५३
गा.वि.स./न.पा. सिमाना
जिल्ला सिमाना
अधिकतम आलमदेवी ९२.५३%
न्यूनतम रापाकोट ७७.६५%
Statistics Office, Syangja
Map Source : Department of Survey, Government of Nepal.
Data Source : Central Bureau of Statistics.
Prepared by : Statistics office, Syangja, 2014
० ३ ६ १२ १८ २४
कि.मि

तालिका नं. ९.७ पुरुष साक्षरता दर*, स्याङ्जा

सि.नं.	गा.वि.स./न.पा.	पुरुष साक्षरता दर (प्रतिशतमा)	सि.नं.	गा.वि.स./न.पा.	पुरुष साक्षरता दर (प्रतिशतमा)	सि.नं.	गा.वि.स./न.पा.	पुरुष साक्षरता दर (प्रतिशतमा)
१	आलमदेवी	९२.५३	२२	जगत्रदेवी	९०.९३	४३	फेदिखोला	८८.९६
२	अर्जुनचौपारी	८३.९०	२३	कालिकाकोट	८६.१३	४४	पिडीखोला	८३.१२
३	आरुचौर	८३.९०	२४	केवरे भञ्ज्याङ	८१.२७	४५	पुतलीबजार नपा	८८.६४
४	आरुखर्क	८७.४२	२५	खिलुङ देउराली	८४.७६	४६	राङ्भाङ्	८१.८३
५	बहाकोट	८६.५०	२६	किचनास	८५.९५	४७	रापाकोट	७७.६५
६	बानेथोक देउराली	८६.५०	२७	कोल्मा बराहचौर	८८.६२	४८	रत्नपुर	८५.५९
७	बांगेफड्के	८३.९७	२८	कुवाकोट	८६.७२	४९	सांखर	८६.२५
८	भाटखोला	८४.७४	२९	क्याक्मी	८३.४९	५०	दरौ	८३.२२
९	विचारी चौतारा	८५.५०	३०	मग्याम चिसापानी	८४.५५	५१	सेखाम	८१.११
१०	विर्घा	८२.८६	३१	माझकोटशिवालय	८६.५५	५२	सेतिदोभान	९०.३१
११	विरुवा अर्चले	८६.१७	३२	मालुङ्गा	८६.१३	५३	श्रीकृष्ण गण्डकी	८६.९८
१२	चण्डी भञ्ज्याङ	८५.३६	३३	मल्याङ्कोट	८६.८०	५४	सिर्सेकोट	८१.१८
१३	चापाकोट	८३.७९	३४	मनकामना	८३.६८	५५	स्वरेक	८३.८४
१४	छाङ्छाङ्दी	८६.९६	३५	निवुवाखर्क	९०.३२	५६	टक्सार	८०.८८
१५	चिलाउनेबास	८५.६२	३६	ओरष्टे	८७.७३	५७	ठूलाडिही	८४.८५
१६	चिन्नेबास	८१.७१	३७	पकवादी	८१.३३	५८	थुमपोखरा	८३.४३
१७	चित्रे भन्ज्याङ	८०.३३	३८	पञ्चमुल	८०.२४	५९	तिनदोबाटे	८०.८६
१८	दार्सिङ दहथुम	९०.८४	३९	पौवैगौडे	८७.१३	६०	तुलसिभञ्ज्याङ	९०.२८
१९	ढापुकसिमलभञ्ज्याङ	८३.०१	४०	पेलाकोट	८१.४९	६१	वालिङ न.पा.	८९.६१
२०	एलादी	८५.२४	४१	पेल्काचौर	८५.८३	६२	बाङ्सिङ्	७९.१७
२१	जगतभञ्ज्याङ	९०.८८	४२	फापरथुम	८४.३०			

श्रोत : राष्ट्रिय जनगणना २०६८,केन्द्रीय तथ्याङ्क विभाग

* पुरुष साक्षरता दर भन्नाले ५ वर्ष वा सो भन्दा माथिका प्रति सय पुरुष जनसंख्यामा पढ्न र लेख्न दुवै जान्ने पुरुष जनसंख्यालाई जनाउँदछ ।

नक्सा नं. ९.८

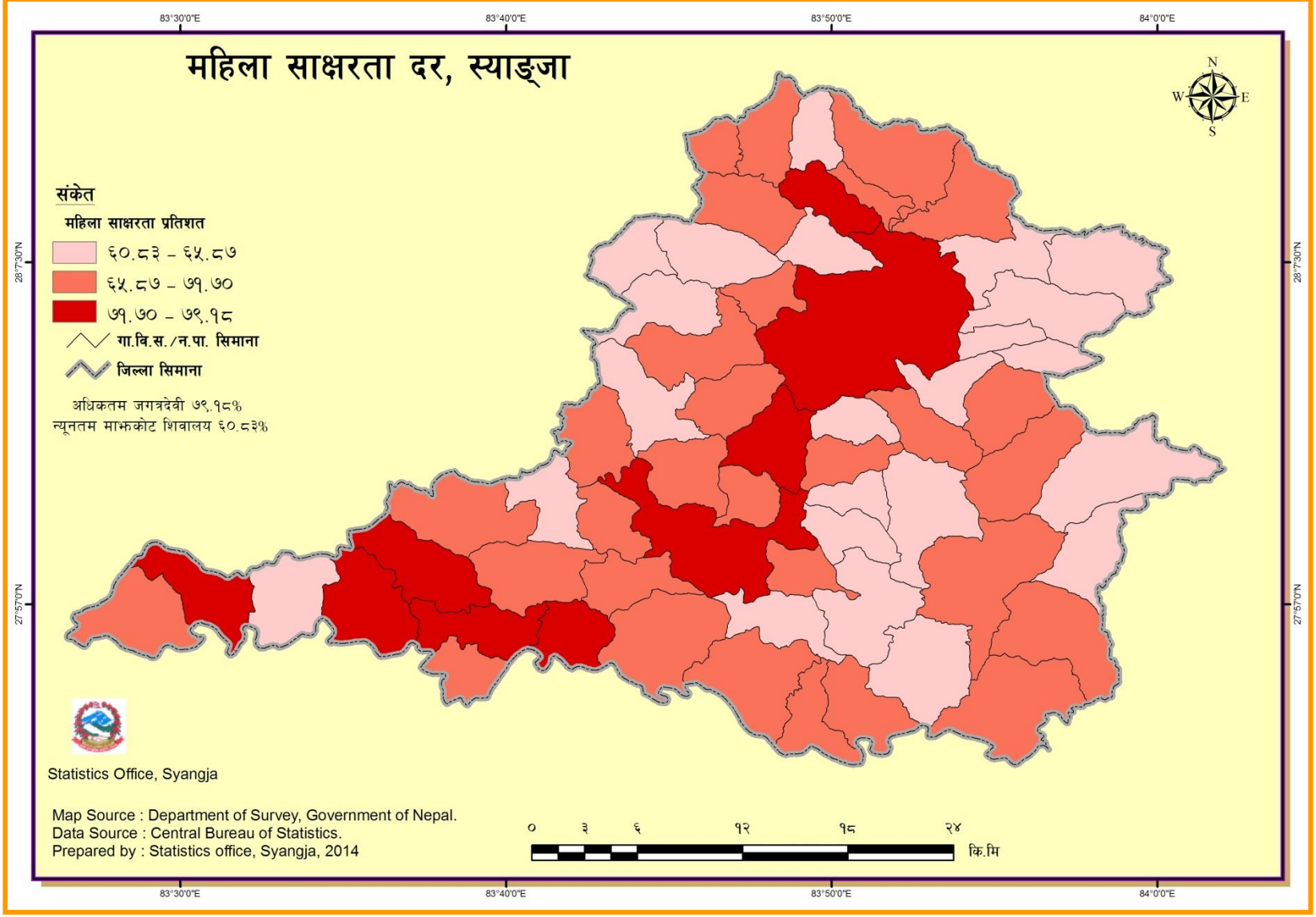
महिला साक्षरता दर, स्याङ्जा
83°30'0"E
83°40'0"E
83°50'0"E
84°0'0"E
28°7'30"N
27°57'0"N
N
W
E
S
संकेत
महिला साक्षरता प्रतिशत
६०.८३ - ६५.८७
६५.८७ - ७१.७०
७१.७० - ७९.१८
गा.वि.स./न.पा. सिमाना
जिल्ला सिमाना
अधिकतम जगत्रदेवी ७९.१८%
न्यूनतम माझकोट शिवालय ६०.८३%
Statistics Office, Syangja
Map Source : Department of Survey, Government of Nepal.
Data Source : Central Bureau of Statistics.
Prepared by : Statistics office, Syangja, 2014
० ३ ६ १२ १८ २४
कि.मि

तालिका नं. ९.८ महिला साक्षरता दर*, स्याङ्जा

सि.नं.	गा.वि.स./न.पा.	महिला साक्षरता दर (प्रतिशतमा)	सि.नं.	गा.वि.स./न.पा.	महिला साक्षरता दर (प्रतिशतमा)	सि.नं.	गा.वि.स./न.पा.	महिला साक्षरता दर (प्रतिशतमा)
१	आलमदेवी	७४.८४	२२	जगत्रदेवी	७९.१८	४३	फेदिखोला	७१.७०
२	अर्जुनचौपारी	६७.०५	२३	कालिकाकोट	६९.४२	४४	पिडीखोला	६८.०२
३	आरुचौर	६३.३३	२४	केवरे भञ्ज्याङ	६३.३१	४५	पुतलीबजार नपा	७२.९२
४	आरुखर्क	६९.८७	२५	खिलुङ देउराली	६६.६५	४६	राङ्भाङ्	६१.२६
५	बहाकोट	६४.१३	२६	किचनास	६८.१७	४७	रापाकोट	६२.८६
६	बानेथोक देउराली	६७.५५	२७	कोल्मा बराहचौर	६३.२३	४८	रत्नपुर	६९.२२
७	बांगेफड्के	६३.४२	२८	कुवाकोट	६८.४८	४९	सांखर	६७.१४
८	भाटखोला	६६.२२	२९	क्याक्मी	६७.४५	५०	दरौ	६६.९१
९	विचारी चौतारा	६७.५०	३०	मग्याम चिसापानी	६५.५७	५१	सेखाम	६४.४३
१०	विर्घा	६५.६७	३१	माझकोटशिवालय	६०.८३	५२	सेतिदोभान	७५.४१
११	विरुवा अर्चले	६९.१२	३२	मालुङ्गा	७०.६५	५३	श्रीकृष्ण गण्डकी	७५.२१
१२	चण्डी भञ्ज्याङ	७०.४९	३३	मल्याङ्कोट	६५.०७	५४	सिर्सेकोट	६४.६८
१३	चापाकोट	६६.७६	३४	मनकामना	६४.१७	५५	स्वरेक	६७.२३
१४	छाङ्छाङ्दी	७०.००	३५	निवुवाखर्क	७६.३२	५६	टक्सार	६१.७३
१५	चिलाउनेबास	६७.०१	३६	ओरप्टे	६८.१०	५७	ठूलाडिही	६२.८४
१६	चिन्नेबास	६६.३३	३७	पकवादी	६९.९२	५८	थुमपोखरा	६८.६४
१७	चित्रे भन्ज्याङ	६३.९७	३८	पञ्चमुल	६४.०४	५९	तिनदोबाटे	६८.६०
१८	दार्सिङ दहथुम	७९.१४	३९	पौवैगौडे	६३.४३	६०	तुलसिभञ्ज्याङ	७७.३८
१९	ढापुकसिमलभञ्ज्याङ	६५.८७	४०	पेलाकोट	६९.४०	६१	वालिङ न.पा.	७५.४१
२०	एलादी	६३.६८	४१	पेल्काचौर	६१.१६	६२	बाङ्सिङ्	६६.२०
२१	जगतभञ्ज्याङ	७०.९७	४२	फापरथुम	६५.०२			

श्रोत : राष्ट्रिय जनगणना २०६८, केन्द्रीय तथ्याङ्क विभाग

*महिला साक्षरता दर भन्नाले ५ वर्ष वा सो भन्दा माथिका प्रति सय महिला जनसंख्यामा पढ्न र लेख्न दुवै जान्ने महिला जनसंख्यालाई जनाउँदछ ।

खण्ड १० : सञ्चार, विद्युत, सडक

नक्सा नं. १०.१ एफ.एम. रेडियो स्टेशनहरु, स्याङ्जा
नक्सा नं. १०.२ पि.एस.टि.एन. टेलिफोन ग्राहक संख्या, स्याङ्जा
नक्सा नं. १०.३ विद्युतीकरण अवस्था, स्याङ्जा
नक्सा नं. १०.४ बाह्रै महिना चालु हुने सडक, स्याङ्जा
नक्सा नं. १०.५ बाह्रै महिना तथा सफा मौसममा चालु हुने सडकमा पहुँच, स्याङ्जा
नक्सा नं. १०.६ मोबाइल फोनको सुविधा भएका घरपरिवार संख्या,स्याङ्जा
नक्सा नं. १०.७ इन्टरनेटको सुविधा प्रयोग गर्ने घरपरिवार संख्या, स्याङ्जा
नक्सा नं. १०.८ कम्प्युटर सुविधा प्रयोग गर्ने घरपरिवार संख्या, स्याङ्जा
नक्सा नं. १०.९ केबुल टेलिभिजनको सुविधा भएका घरपरिवार, स्याङ्जा

नक्सा नं. १०.१

एफ एम रेडियो स्टेशनहरु, स्याङ्जा
83°30'0"E
83°40'0"E
83°50'0"E
84°0'0"E
28°7'30"N
27°57'0"N
N
W
E
S
संकेत
fm एफ एम रेडियो स्टेशन
जिल्ला सिमाना
गाविस नपा सिमाना
fm
fm
fm
Statistics Office, Syangja
Map Source : Department of Survey, Government of Nepal.
Data Source : Statistics Office, Syangja
Prepared by : Statistics office, Syangja, 2014
० ३ ६ १२ १८ २४
कि.मि

तालिका नं.१०.१ एफ.एम. रेडियो स्टेशनहरुको संख्या, स्याङ्जा								
सि.नं.	गा.वि.स./न.पा.	रेडियो स्टेशनहरुको संख्या	सि.नं.	गा.वि.स./न.पा.	रेडियो स्टेशनहरुको संख्या	सि.नं.	गा.वि.स./न.पा.	रेडियो स्टेशनहरुको संख्या
१	आलमदेवी	०	२२	जगत्रदेवी	०	४३	फेदिखोला	०
२	अर्जुनचौपारी	०	२३	कालिकाकोट	०	४४	पिडीखोला	०
३	आरुचौर	०	२४	केवरे भञ्ज्याङ	०	४५	पुतलीबजार नपा	१
४	आरुखर्क	०	२५	खिलुङ देउराली	०	४६	राङ्भाङ्	०
५	बहाकोट	०	२६	किचनास	०	४७	रापाकोट	०
६	बानेथोक देउराली	०	२७	कोल्मा बराहचौर	०	४८	रत्नपुर	०
७	बांगेफड्के	०	२८	कुवाकोट	०	४९	सांखर	०
८	भाटखोला	०	२९	क्याक्मी	०	५०	दरौ	०
९	विचारी चौतारा	०	३०	मग्याम चिसापानी	०	५१	सेखाम	०
१०	विर्घा	०	३१	माझकोटशिवालय	०	५२	सेतिदोभान	०
११	विरुवा अर्चले	०	३२	मालुङ्गा	०	५३	श्रीकृष्ण गण्डकी	०
१२	चण्डी भञ्ज्याङ	०	३३	मल्याङ्कोट	०	५४	सिर्सेकोट	०
१३	चापाकोट	०	३४	मनकामना	०	५५	स्वरेक	०
१४	छाङ्छाङ्दी	०	३५	निवुवाखर्क	०	५६	टक्सार	०
१५	चिलाउनेबास	०	३६	ओरप्टे	०	५७	ठूलाडिही	०
१६	चिन्नेबास	०	३७	पकवादी	०	५८	थुमपोखरा	०
१७	चित्रे भन्ज्याङ	०	३८	पञ्चमुल	०	५९	तिनदोबाटे	०
१८	दार्सिङ दहथुम	०	३९	पौवैगौडे	०	६०	तुलसिभञ्ज्याङ	०
१९	ढापुकसिमलभञ्ज्याङ	०	४०	पेलाकोट	०	६१	वालिङ न.पा.	२
२०	एलादी	०	४१	पेल्काचौर	०	६२	बाङ्सिङ्	०
२१	जगतभञ्ज्याङ	०	४२	फापरथुम	०			
श्रोत : स्थलगत तथ्याङ्क संकलन ,तथ्याङ्क कार्यालय, स्याङ्जा,२०७०								

नक्सा नं. १०.२

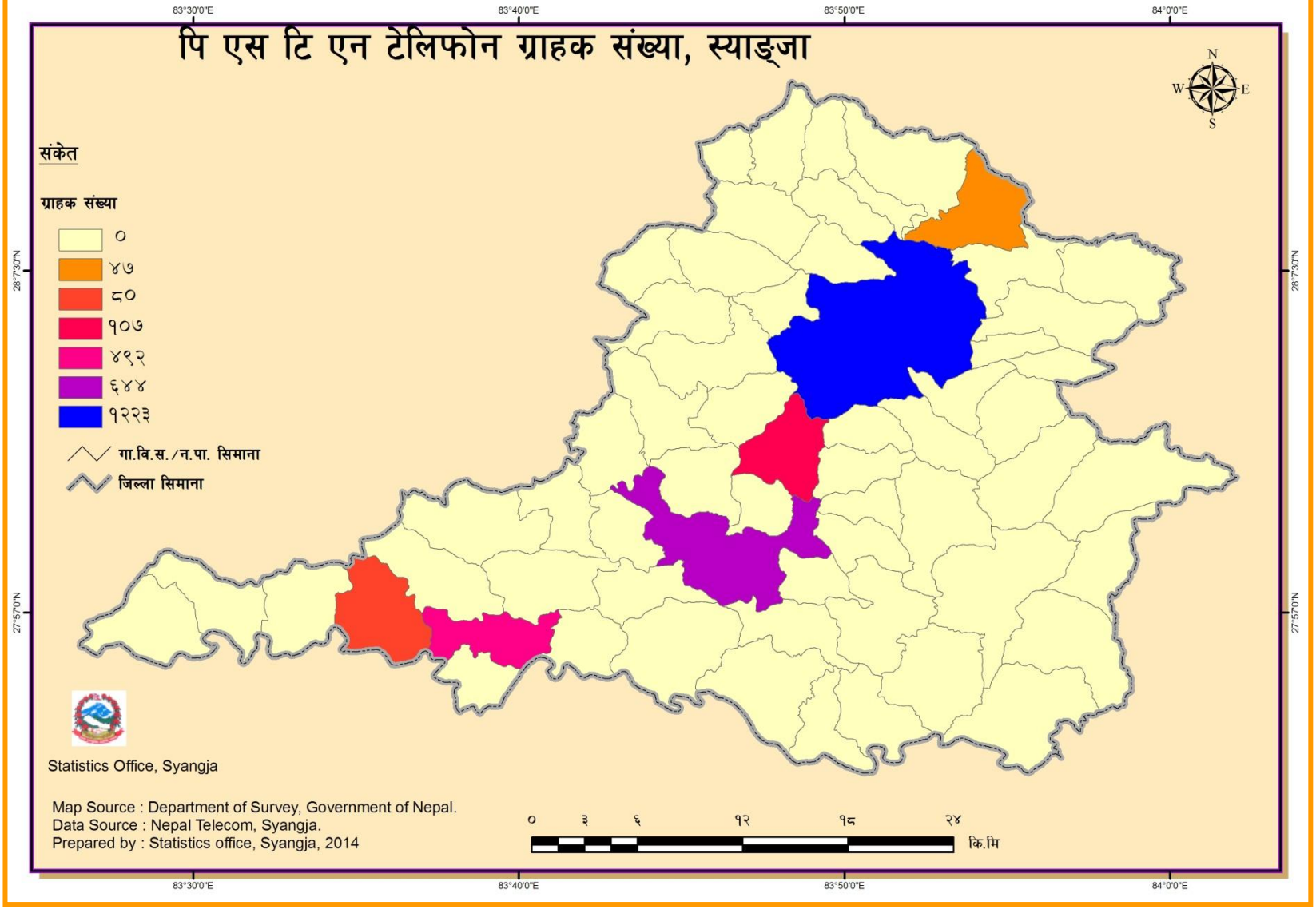
पि एस टि एन टेलिफोन ग्राहक संख्या, स्याङ्जा
83°30'0"E
83°40'0"E
83°50'0"E
84°0'0"E
28°7'30"N
27°57'0"N
N
W
E
S
संकेत
ग्राहक संख्या
०
४७
८०
१०७
४९२
६४४
१२२३
गा.वि.स./न.पा. सिमाना
जिल्ला सिमाना
Statistics Office, Syangja
Map Source : Department of Survey, Government of Nepal.
Data Source : Nepal Telecom, Syangja.
Prepared by : Statistics office, Syangja, 2014
० ३ ६ १२ १८ २४
कि.मि

तालिका नं.१०.२ पि.एस.टि.एन. टेलिफोन प्रयोगकर्ता* संख्या, स्याङ्जा								
सि.नं.	गा.वि.स./न.पा.	ग्राहक संख्या	सि.नं.	गा.वि.स./न.पा.	ग्राहक संख्या	सि.नं.	गा.वि.स./न.पा.	ग्राहक संख्या
१	आलमदेवी	०	२२	जगत्रदेवी	४९२	४३	फेदिखोला	४७
२	अर्जुनचौपारी	०	२३	कालिकाकोट	०	४४	पिडीखोला	०
३	आरुचौर	०	२४	केवरे भञ्ज्याङ	०	४५	पुतलीबजार नपा	१२२३
४	आरुखर्क	०	२५	खिलुङ देउराली	०	४६	राङ्भाङ्	०
५	बहाकोट	०	२६	किचनास	०	४७	रापाकोट	०
६	बानेथोक देउराली	०	२७	कोल्मा बराहचौर	०	४८	रत्नपुर	०
७	बांगेफङ्के	०	२८	कुवाकोट	०	४९	सांखर	०
८	भाटखोला	०	२९	क्याक्मी	०	५०	दरौ	०
९	विचारी चौतारा	०	३०	मग्याम चिसापानी	०	५१	सेखाम	०
१०	विर्घा	०	३१	माझकोटशिवालय	०	५२	सेतिदोभान	०
११	विरुवा अर्चले	०	३२	मालुङ्गा	०	५३	श्रीकृष्ण गण्डकी	८०
१२	चण्डी भञ्ज्याङ	०	३३	मल्याङ्कोट	०	५४	सिर्सेकोट	०
१३	चापाकोट	०	३४	मनकामना	०	५५	स्वरेक	०
१४	छाङ्छाङ्दी	०	३५	निवुवाखर्क	०	५६	टक्सार	०
१५	चिलाउनेबास	०	३६	ओरप्टे	०	५७	ठूलाडिही	०
१६	चिन्नेबास	०	३७	पकवादी	०	५८	थुमपोखरा	०
१७	चित्रे भन्ज्याङ	०	३८	पञ्चमुल	०	५९	तिनदोबाटे	०
१८	दार्सिङ दहथुम	१०७	३९	पौवैगौडे	०	६०	तुलसिभञ्ज्याङ	०
१९	ढापुकसिमलभञ्ज्याङ	०	४०	पेलाकोट	०	६१	वालिङ न.पा.	६४४
२०	एलादी	०	४१	पेल्काचौर	०	६२	बाङ्सिङ्	०
२१	जगतभञ्ज्याङ	०	४२	फापरथुम	०			
श्रोत : नेपाल टेलिकम, स्याङ्जा, २०७१								

नक्सा नं. १०.३

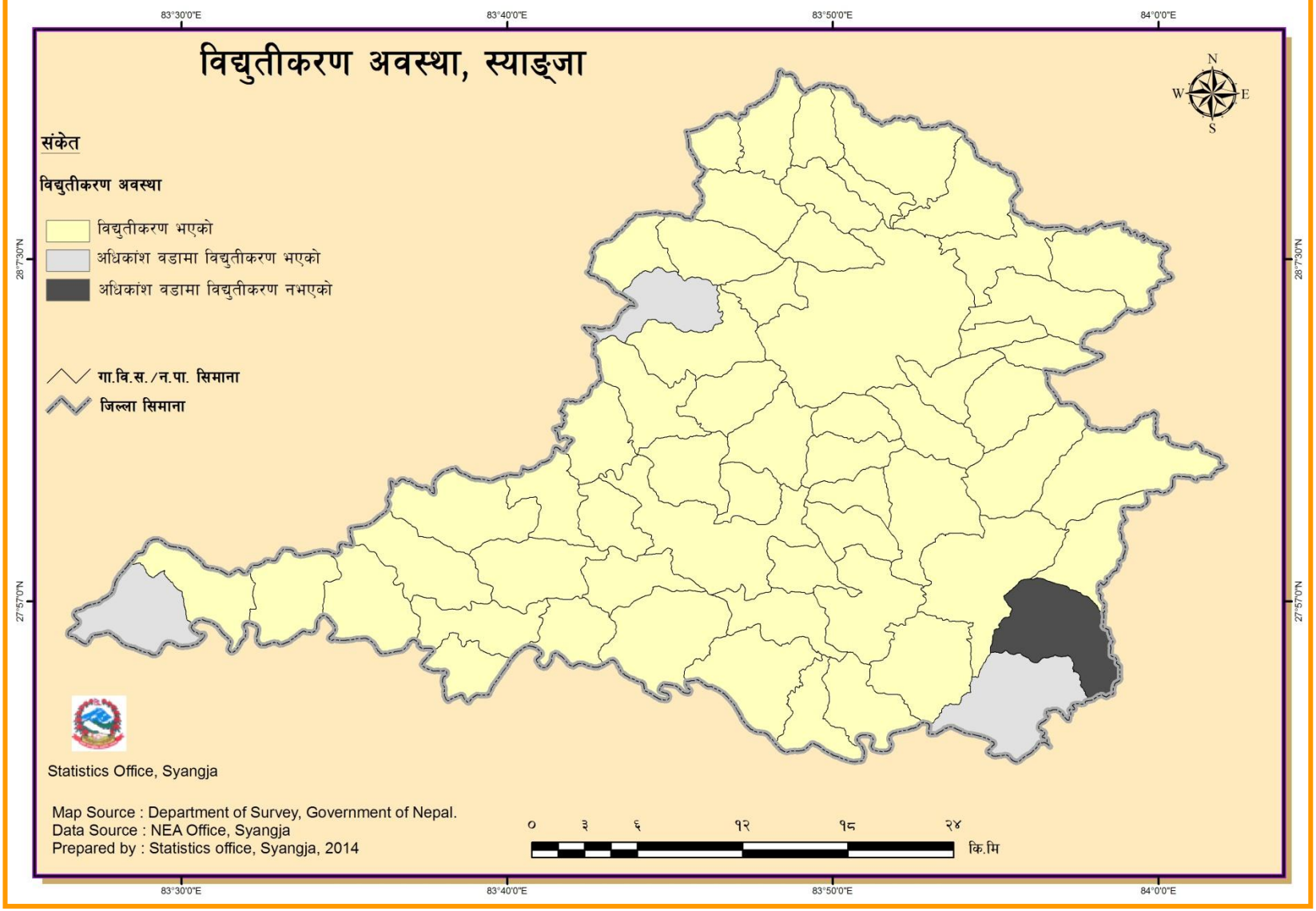
विद्युतीकरण अवस्था, स्याङ्जा
संकेत
विद्युतीकरण अवस्था
विद्युतीकरण भएको
अधिकांश वडामा विद्युतीकरण भएको
अधिकांश वडामा विद्युतीकरण नभएको
गा.वि.स./न.पा. सिमाना
जिल्ला सिमाना
N
W
E
S
83°30'0"E
83°40'0"E
83°50'0"E
84°0'0"E
28°7'30"N
27°57'0"N
Statistics Office, Syangja
Map Source : Department of Survey, Government of Nepal.
Data Source : NEA Office, Syangja
Prepared by : Statistics office, Syangja, 2014
० ३ ६ १२ १८ २४
कि.मि

तालिका १०.३ न.पा./गा.वि.स. अनुसार विद्युतीकरणको अवस्था, स्याङ्जा

सि.नं.	गा.वि.स./न.पा.	विद्युतीकरण भएको/नभएको	सि.नं.	गा.वि.स./न.पा.	विद्युतीकरण भएको/नभएको	सि.नं.	गा.वि.स./न.पा.	विद्युतीकरण भएको/नभएको
१	आलमदेवी	भएको	२२	जगत्रदेवी	भएको	४३	फेदिखोला	भएको
२	अर्जुनचौपारी	भएको	२३	कालिकाकोट	भएको	४४	पिडीखोला	भएको
३	आरुचौर	भएको	२४	केवरे भञ्ज्याङ	भएको	४५	पुतलीबजार नपा	भएको
४	आरुखर्क	भएको	२५	खिलुङ देउराली	भएको	४६	राङ्भाङ्	भएको
५	बहाकोट	भएको	२६	किचनास	भएको	४७	रापाकोट	अधिकांश वडामा भएको
६	ब्रानेथोक देउराली	भएको	२७	कोल्मा बराहचौर	भएको	४८	रत्नपुर	भएको
७	ब्रांगेफङ्के	भएको	२८	कुवाकोट	भएको	४९	सांखर	अधिकांश वडामा भएको
८	भाटखोला	भएको	२९	क्याक्मी	अधिकांश वडामा नभएको	५०	दरौ	भएको
९	विचारी चौतारा	भएको	३०	मग्याम चिसापानी	भएको	५१	सेखाम	भएको
१०	विर्घा	भएको	३१	माझकोटशिवालय	भएको	५२	सेतिदोभान	भएको
११	विरुवा अर्चले	भएको	३२	मालुङ्गा	भएको	५३	श्रीकृष्ण गण्डकी	भएको
१२	चण्डी भञ्ज्याङ	अधिकांश वडामा भएको	३३	मल्याङ्कोट	भएको	५४	सिर्सेकोट	भएको
१३	चापाकोट	भएको	३४	मनकामना	भएको	५५	स्वरेक	भएको
१४	छाङ्छाङ्दी	भएको	३५	निवुवाखर्क	भएको	५६	टक्सार	भएको
१५	चिलाउनेबास	भएको	३६	ओरष्टे	भएको	५७	ठूलाडिही	भएको
१६	चिन्नेबास	भएको	३७	पकवादी	भएको	५८	थुमपोखरा	भएको
१७	चित्रे भन्ज्याङ	भएको	३८	पञ्चमुल	भएको	५९	तिनदोबाटे	भएको
१८	दार्सिङ दहथुम	भएको	३९	पौवैगौडे	भएको	६०	तुलसिभञ्ज्याङ	भएको
१९	ढापुकसिमलभञ्ज्याङ	भएको	४०	पेलाकोट	भएको	६१	वालिङ न.पा.	भएको
२०	एलादी	भएको	४१	पेल्काचौर	भएको	६२	बाङ्सिङ्	भएको
२१	जगतभञ्ज्याङ	भएको	४२	फापरथुम	भएको			

श्रोत : ने.वि.प्रा. कार्यालय,स्याङ्जा,२०७०

नक्सा नं. १०.४

बाह्रै महिना चालु हुने सडक, स्याङ्जा
संकेत
बाह्रै महिना चालु हुने सडक
गा.वि.स./न.पा. सिमाना
जिल्ला सिमाना
Statistics Office, Syangja
Map Source : District Development Committee, Syangja.
Prepared by : Statistics office, Syangja, 2014
1:225,000
0 1 2 4 6 8
Kilometers
450000
460000
470000
480000
490000
500000
3120000
3110000
3100000
3090000

तालिका १०.४ न.पा./गा.वि.स. अनुसार बाह्रै महिना सडक सुविधामा पहुंच, स्याङ्जा								
सि.नं.	गा.वि.स./न.पा.	सडक सुविधा पुगेको/नपुगेको	सि.नं.	गा.वि.स./न.पा.	सडक सुविधा पुगेको/नपुगेको	सि.नं.	गा.वि.स./न.पा.	सडक सुविधा पुगेको/नपुगेको
१	आलमदेवी	पुगेको	२२	जगत्रदेवी	पुगेको	४३	फेदिखोला	पुगेको
२	अर्जुनचौपारी	पुगेको	२३	कालिकाकोट	पुगेको	४४	पिडीखोला	नपुगेको
३	आरुचौर	नपुगेको	२४	केवरे भञ्ज्याङ	पुगेको	४५	पुतलीबजार नपा	पुगेको
४	आरुखर्क	पुगेको	२५	खिलुङ देउराली	पुगेको	४६	राङ्भाङ्	पुगेको
५	बहाकोट	नपुगेको	२६	किचनास	नपुगेको	४७	रापाकोट	पुगेको
६	बानेथोक देउराली	पुगेको	२७	कोल्मा बराहचौर	नपुगेको	४८	रत्नपुर	पुगेको
७	बांगेफड्के	नपुगेको	२८	कुवाकोट	पुगेको	४९	सांखर	नपुगेको
८	भाटखोला	पुगेको	२९	क्याक्मी	नपुगेको	५०	दरौ	पुगेको
९	विचारी चौतारा	पुगेको	३०	मग्याम चिसापानी	नपुगेको	५१	सेखाम	नपुगेको
१०	विर्घा	पुगेको	३१	माझकोटशिवालय	पुगेको	५२	सेतिदोभान	पुगेको
११	विरुवा अर्चले	पुगेको	३२	मालुङ्गा	पुगेको	५३	श्रीकृष्ण गण्डकी	पुगेको
१२	चण्डी भञ्ज्याङ	पुगेको	३३	मल्याङ्कोट	पुगेको	५४	सिर्सेकोट	नपुगेको
१३	चापाकोट	पुगेको	३४	मनकामना	पुगेको	५५	स्वरेक	पुगेको
१४	छाङ्छाङ्दी	पुगेको	३५	निवुवाखर्क	नपुगेको	५६	टक्सार	पुगेको
१५	चिलाउनेबास	पुगेको	३६	ओरष्टे	नपुगेको	५७	ठूलाडिही	पुगेको
१६	चिन्नेबास	नपुगेको	३७	पकवादी	पुगेको	५८	थुमपोखरा	पुगेको
१७	चित्रे भन्ज्याङ	नपुगेको	३८	पञ्चमुल	पुगेको	५९	तिनदोबाटे	पुगेको
१८	दार्सिङ दहथुम	पुगेको	३९	पौवैगौडे	पुगेको	६०	तुलसिभञ्ज्याङ	पुगेको
१९	ढापुकसिमलभञ्ज्याङ	नपुगेको	४०	पेलाकोट	पुगेको	६१	वालिङ न.पा.	पुगेको
२०	एलादी	पुगेको	४१	पेल्काचौर	पुगेको	६२	बाङ्सिङ्	पुगेको
२१	जगतभञ्ज्याङ	पुगेको	४२	फापरथुम	पुगेको			
श्रोत : जिल्ला विकास समिति,स्याङ्जा,२०७०								

नक्सा नं. १०.५

बाह्रै महिना तथा सफा मौसममा चल्नसक्ने सडक सुविधामा पहुँच, स्याङ्जा
संकेत
बढिमा २० मिनेट पैदल हिंडेर सडक सुविधा भेट्न सकिने क्षेत्र
बढिमा २ घंटा पैदल हिंडेर सडक सुविधा भेट्न सकिने क्षेत्र
बढिमा ४ घंटा पैदल हिंडेर सडक सुविधा भेट्न सकिने क्षेत्र
मुख्य सडक
सबै मौसममा चालु हुने सडक
जिल्ला सिमाना
गाविस नपा सिमाना
Statistics Office, Syangja
Map Source : District Development Committee, Syangja.
Data Source : District Development Committee, Syangja.
Prepared by : Statistics office, Syangja, 2014
Scale 1:160,000
० २ ४ ८ १२ १६
किलोमिटर
450000
460000
470000
480000
490000
500000
3120000
3110000
3100000
3090000
3080000
N
S
E
W

तालिका १०.५ न.पा./गा.वि.स. अनुसार सडक सुविधामा पहुंच*, स्याङ्जा								
सि.नं.	गा.वि.स./न.पा.	सडक सुविधा पुगेको/नपुगेको	सि.नं.	गा.वि.स./न.पा.	सडक सुविधा पुगेको/नपुगेको	सि.नं.	गा.वि.स./न.पा.	सडक सुविधा पुगेको/नपुगेको
१	आलमदेवी	पुगेको	२२	जगत्रदेवी	पुगेको	४३	फेदिखोला	पुगेको
२	अर्जुनचौपारी	पुगेको	२३	कालिकाकोट	पुगेको	४४	पिडीखोला	पुगेको
३	आरुचौर	पुगेको	२४	केवरे भञ्ज्याङ	पुगेको	४५	पुतलीबजार नपा	पुगेको
४	आरुखर्क	पुगेको	२५	खिलुङ देउराली	पुगेको	४६	राङ्भाङ्	पुगेको
५	बहाकोट	पुगेको	२६	किचनास	पुगेको	४७	रापाकोट	पुगेको
६	बानेथोक देउराली	पुगेको	२७	कोल्मा बराहचौर	पुगेको	४८	रत्नपुर	पुगेको
७	बांगेफड्के	पुगेको	२८	कुवाकोट	पुगेको	४९	सांखर	पुगेको
८	भाटखोला	पुगेको	२९	क्याक्मी	पुगेको	५०	दरौ	पुगेको
९	विचारी चौतारा	पुगेको	३०	मग्याम चिसापानी	पुगेको	५१	सेखाम	पुगेको
१०	विर्घा	पुगेको	३१	माझकोटशिवालय	पुगेको	५२	सेतिदोभान	पुगेको
११	विरुवा अर्चले	पुगेको	३२	मालुङ्गा	पुगेको	५३	श्रीकृष्ण गण्डकी	पुगेको
१२	चण्डी भञ्ज्याङ	पुगेको	३३	मल्याङ्कोट	पुगेको	५४	सिर्सेकोट	पुगेको
१३	चापाकोट	पुगेको	३४	मनकामना	पुगेको	५५	स्वरेक	पुगेको
१४	छाङ्छाङ्दी	पुगेको	३५	निवुवाखर्क	पुगेको	५६	टक्सार	पुगेको
१५	चिलाउनेबास	पुगेको	३६	ओरष्टे	पुगेको	५७	ठूलाडिही	पुगेको
१६	चिन्नेबास	पुगेको	३७	पकवादी	पुगेको	५८	थुमपोखरा	पुगेको
१७	चित्रे भन्ज्याङ	पुगेको	३८	पञ्चमुल	पुगेको	५९	तिनदोबाटे	पुगेको
१८	दार्सिङ दहथुम	पुगेको	३९	पौवैगौडे	पुगेको	६०	तुलसिभञ्ज्याङ	पुगेको
१९	ढापुकसिमलभञ्ज्याङ	पुगेको	४०	पेलाकोट	पुगेको	६१	वालिङ न.पा.	पुगेको
२०	एलादी	पुगेको	४१	पेल्काचौर	पुगेको	६२	बाङ्सिङ्	पुगेको
२१	जगतभञ्ज्याङ	पुगेको	४२	फापरथुम	पुगेको			
श्रोत : जिल्ला विकास समिति,स्याङ्जा,२०७०								

*बाह्रै महिना चालु हुने सडकका अतिरिक्त सफा मौसममा चालु हुने सडक समेत । सडक पुगेको भए वा गाविस देखि अधिकतम २० मिनेटमा सडक भेटिने भएमा पहुँच मानिएको ।

नक्सा नं. १०.६

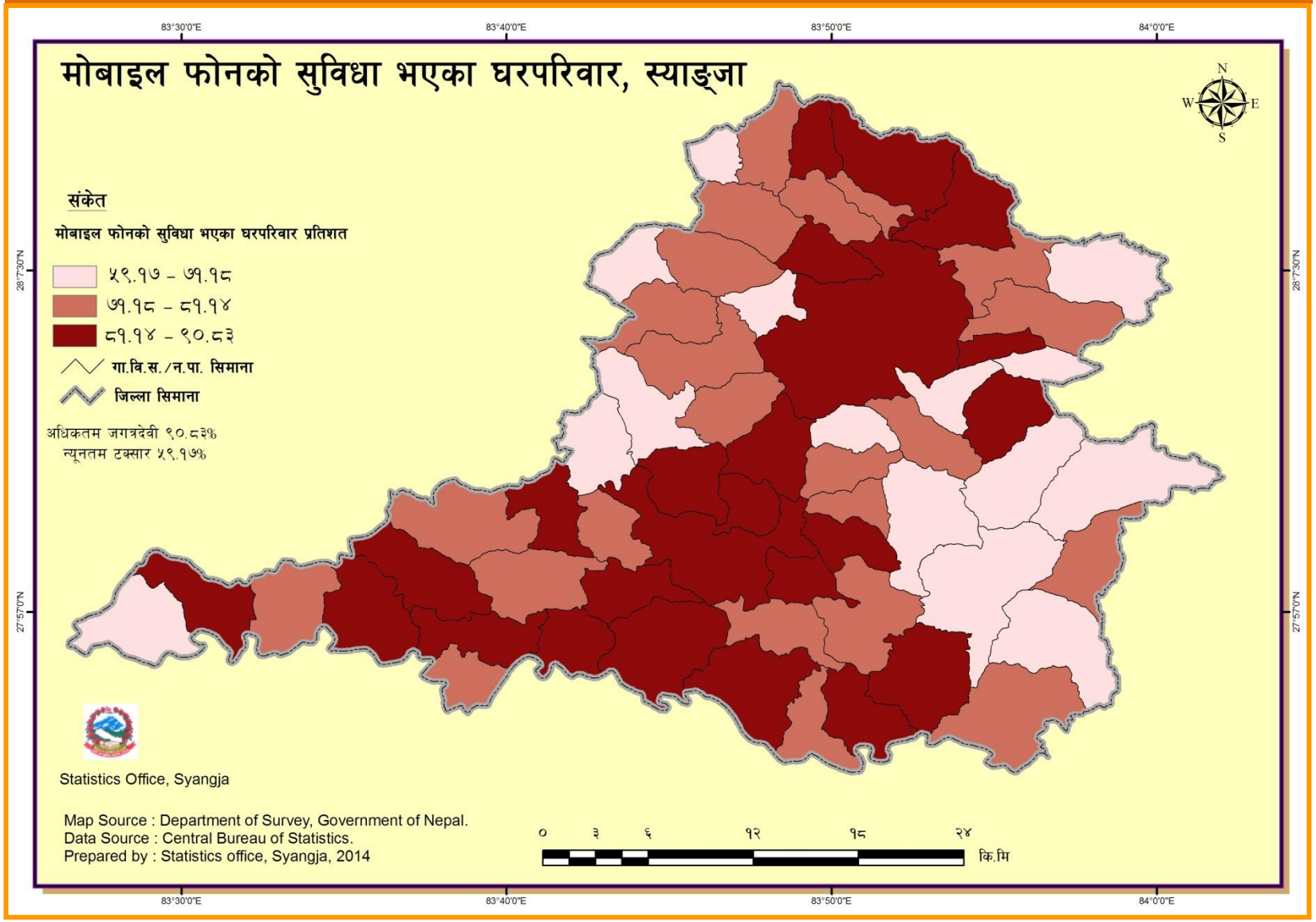
मोबाइल फोनको सुविधा भएका घरपरिवार, स्याङ्जा
83°30'0"E
83°40'0"E
83°50'0"E
84°0'0"E
28°7'30"N
27°57'0"N
N
W
E
S
संकेत
मोबाइल फोनको सुविधा भएका घरपरिवार प्रतिशत
५९.१७ – ७१.१८
७१.१८ – ८१.१४
८१.१४ – ९०.८३
गा.वि.स./न.पा. सिमाना
जिल्ला सिमाना
अधिकतम जगत्रदेवी ९०.८३%
न्यूनतम टक्सार ५९.१७%
Statistics Office, Syangja
Map Source : Department of Survey, Government of Nepal.
Data Source : Central Bureau of Statistics.
Prepared by : Statistics office, Syangja, 2014
० ३ ६ १२ १८ २४
कि.मि

तालिका १०.६ न.पा./गा.वि.स. अनुसार मोबाइल फोनको सुविधा भएका घरपरिवार संख्या, स्याङ्जा								
सि.नं.	गा.वि.स./न.पा.	मोबाइल फोनको सुविधा भएका घरपरिवार	सि.नं.	गा.वि.स./न.पा.	मोबाइल फोनको सुविधा भएका घरपरिवार	सि.नं.	गा.वि.स./न.पा.	मोबाइल फोनको सुविधा भएका घरपरिवार
१	आलमदेवी	७७६	२२	जगत्रदेवी	१८६२	४३	फेदिखोला	१३८१
२	अर्जुनचौपारी	१२२०	२३	कालिकाकोट	६२८	४४	पिडीखोला	८७७
३	आरुचौर	५४१	२४	केवरे भञ्ज्याङ	५४६	४५	पुतलीबजार नपा	६८३५
४	आरुखर्क	७१६	२५	खिलुङ देउराली	८५२	४६	राङ्भाङ्	४१९
५	बहाकोट	३६९	२६	किचनास	८१६	४७	रापाकोट	६८९
६	बानेथोक देउराली	६७८	२७	कोल्मा बराहचौर	३१३	४८	रत्नपुर	७५६
७	बांगेफड्के	२४१	२८	कुवाकोट	७९८	४९	सांखर	८४६
८	भाटखोला	३३१	२९	क्याक्मी	८३६	५०	दरौ	३८९
९	विचारी चौतारा	३८४	३०	मग्याम चिसापानी	६६५	५१	सेखाम	७५३
१०	विर्घा	९२६	३१	माझकोटशिवालय	२६१	५२	सेतिदोभान	६१६
११	विरुवा अर्चले	५३८	३२	मालुङ्गा	५३८	५३	श्रीकृष्ण गण्डकी	१६८५
१२	चण्डी भञ्ज्याङ	६१८	३३	मल्याङ्कोट	८५६	५४	सिर्सेकोट	६६२
१३	चापाकोट	८४२	३४	मनकामना	६२५	५५	स्वरेक	१०४१
१४	छाङ्छाङ्दी	५३४	३५	निवुवाखर्क	६४७	५६	टक्सार	३१३
१५	चिलाउनेबास	५३३	३६	ओरप्टे	६८७	५७	ठूलाडिही	६५८
१६	चिन्नेबास	६८६	३७	पकवादी	११२२	५८	थुमपोखरा	९८२
१७	चित्रे भन्ज्याङ	६४५	३८	पञ्चमुल	८६०	५९	तिनदोबाटे	८३९
१८	दार्सिङ दहथुम	१३९९	३९	पौवैगौडे	६२७	६०	तुलसिभञ्ज्याङ	८०४
१९	ढापुकसिमलभञ्ज्याङ	५७७	४०	पेलाकोट	९७०	६१	वालिङ न.पा.	५०१९
२०	एलादी	३४१	४१	पेल्काचौर	२६०	६२	बाङ्सिङ्	४६२
२१	जगतभञ्ज्याङ	६६४	४२	फापरथुम	५०३			
श्रोत : राष्ट्रिय जनगणना २०६८, केन्द्रीय तथ्याङ्क विभाग								

नक्सा नं. १०.७

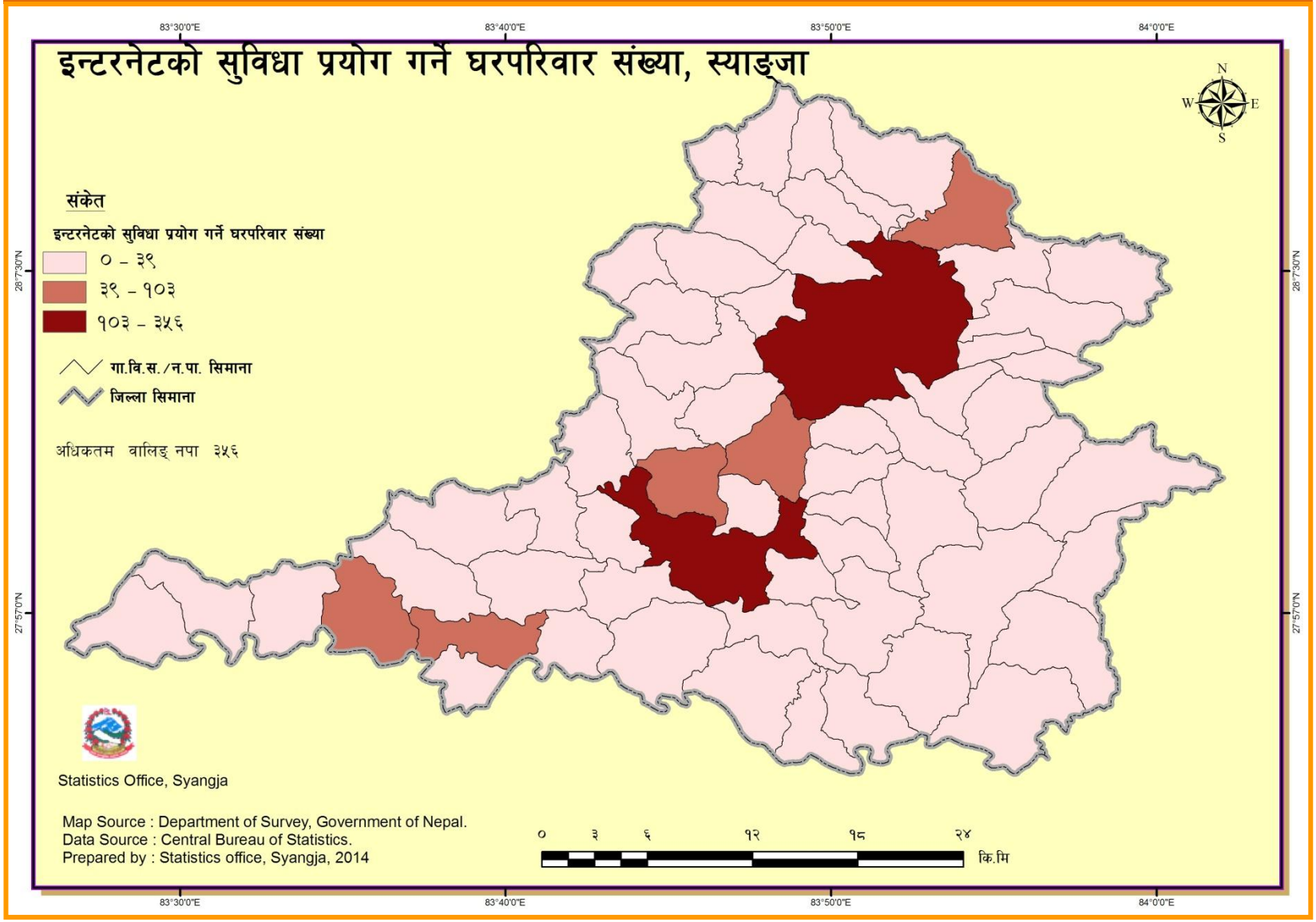

*मोवाईलमा इन्टरनेट चलाउनेलाई समेत इन्टरनेट चलाउने अन्तर्गत मानिएको छ ।

तालिका १०.७ न.पा./गा.वि.स. अनुसार इन्टरनेटको सुविधा भएका घरपरिवार संख्या,स्याङ्जा

सि.नं.	गा.वि.स./न.पा.	इन्टरनेट सुविधा भएका घरपरिवार	सि.नं.	गा.वि.स./न.पा.	इन्टरनेट सुविधा भएका घरपरिवार	सि.नं.	गा.वि.स./न.पा.	इन्टरनेट सुविधा भएका घरपरिवार
१	आलमदेवी	४	२२	जगत्रदेवी	८४	४३	फेदिखोला	५४
२	अर्जुनचौपारी	१८	२३	कालिकाकोट	१	४४	पिडीखोला	५
३	आरुचौर	०	२४	केवरे भञ्ज्याङ	१	४५	पुतलीबजार नपा	२०८
४	आरुखर्क	८	२५	खिलुङ देउराली	२२	४६	राङ्भाङ्	०
५	बहाकोट	३	२६	किचनास	१	४७	रापाकोट	३
६	बानेथोक देउराली	५	२७	कोल्मा बराहचौर	०	४८	रत्नपुर	१७
७	बांगेफड्के	०	२८	कुवाकोट	३	४९	सांखर	४
८	भाटखोला	३	२९	क्याक्मी	०	५०	दरौ	२
९	विचारी चौतारा	०	३०	मग्याम चिसापानी	१	५१	सेखाम	२
१०	विर्घा	२	३१	माझकोटशिवालय	०	५२	सेतिदोभान	३
११	विरुवा अर्चले	०	३२	मालुङ्गा	६	५३	श्रीकृष्ण गण्डकी	७९
१२	चण्डी भञ्ज्याङ	०	३३	मल्याङ्कोट	७	५४	सिर्सेकोट	०
१३	चापाकोट	९	३४	मनकामना	०	५५	स्वरेक	१०३
१४	छाङ्छाङ्दी	१६	३५	निवुवाखर्क	९	५६	टक्सार	०
१५	चिलाउनेबास	२	३६	ओरष्टे	४	५७	ठूलाडिही	१०
१६	चिन्नेबास	५	३७	पकवादी	०	५८	थुमपोखरा	२१
१७	चित्रे भन्ज्याङ	०	३८	पञ्चमुल	१२	५९	तिनदोबाटे	३९
१८	दार्सिङ दहथुम	७०	३९	पौवैगौडे	५	६०	तुलसिभञ्ज्याङ	१४
१९	ढापुकसिमलभञ्ज्याङ	१	४०	पेलाकोट	२६	६१	वालिङ न.पा.	३५६
२०	एलादी	१	४१	पेल्काचौर	०	६२	बाङ्सिङ्	५
२१	जगतभञ्ज्याङ	५	४२	फापरथुम	२०			

श्रोत : राष्ट्रिय जनगणना २०६८,केन्द्रीय तथ्याङ्क विभाग

*मोबाईलमा ईन्टरनेट चलाउनेलाई समेत ईन्टरनेट चलाउने अन्तर्गत मानिएको छ।

नक्सा नं. १०.८

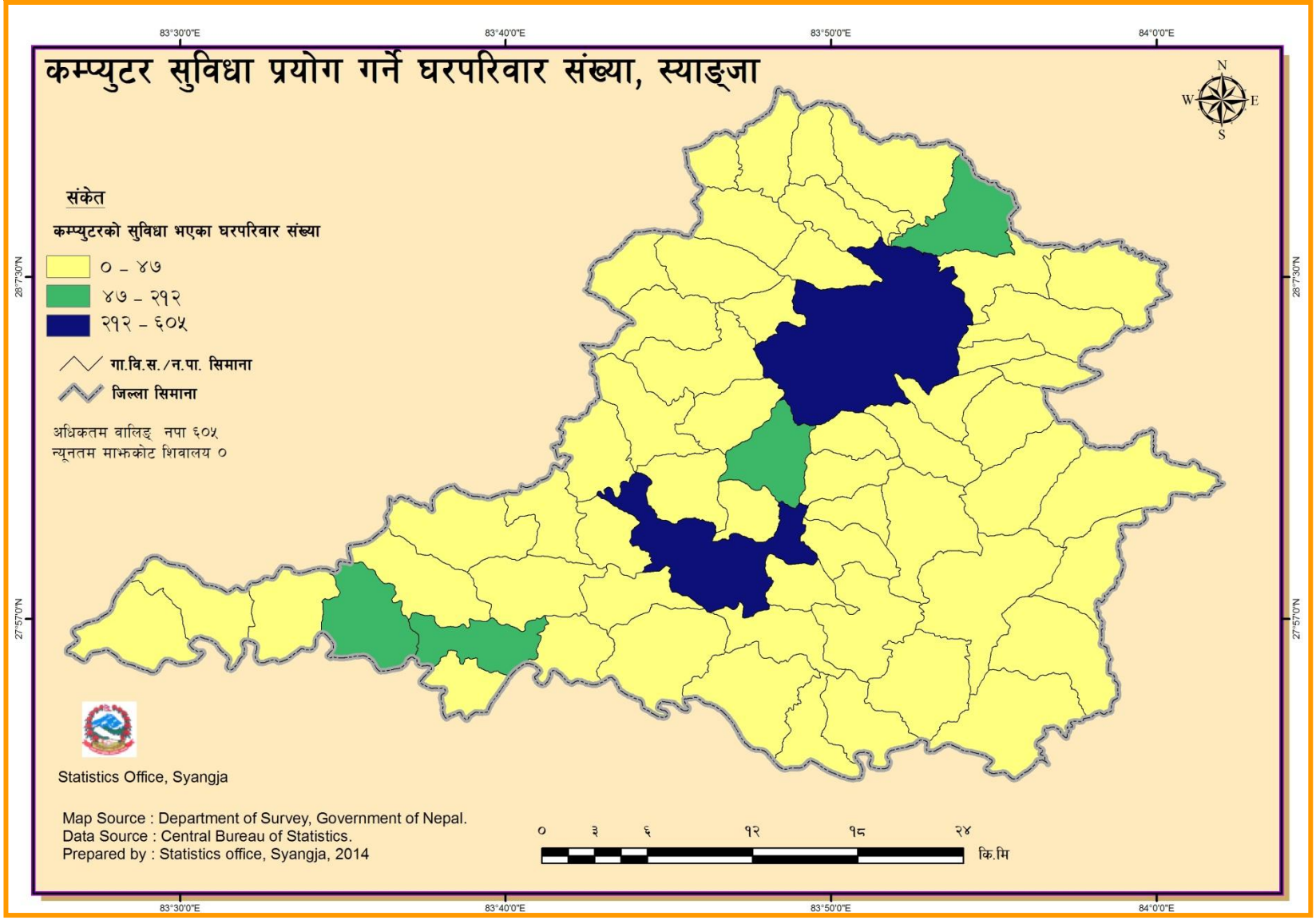
कम्प्युटर सुविधा प्रयोग गर्ने घरपरिवार संख्या, स्याङ्जा
83°30'0"E
83°40'0"E
83°50'0"E
84°0'0"E
28°7'30"N
27°57'0"N
N
W
E
S
संकेत
कम्प्युटरको सुविधा भएका घरपरिवार संख्या
० – ४७
४७ – २१२
२१२ – ६०५
गा.वि.स./न.पा. सिमाना
जिल्ला सिमाना
अधिकतम वालिङ् नपा ६०५
न्यूनतम माझकोट शिवालय ०
Statistics Office, Syangja
Map Source : Department of Survey, Government of Nepal.
Data Source : Central Bureau of Statistics.
Prepared by : Statistics office, Syangja, 2014
० ३ ६ १२ १८ २४
कि.मि

तालिका १०.८ न.पा./गा.वि.स. अनुसार कम्प्युटरको सुविधा भएका घरपरिवार संख्या, स्याङ्जा								
सि.नं.	गा.वि.स./न.पा.	कम्प्युटर सुविधा भएका घरपरिवार	सि.नं.	गा.वि.स./न.पा.	कम्प्युटर सुविधा भएका घरपरिवार	सि.नं.	गा.वि.स./न.पा.	कम्प्युटर सुविधा भएका घरपरिवार
१	आलमदेवी	११	२२	जगत्रदेवी	२१२	४३	फेदिखोला	८९
२	अर्जुनचौपारी	३०	२३	कालिकाकोट	६	४४	पिडीखोला	१३
३	आरुचौर	८	२४	केवरे भञ्ज्याङ	७	४५	पुतलीबजार नपा	६०२
४	आरुखर्क	१६	२५	खिलुङ देउराली	२४	४६	राङ्भाङ्	३
५	बहाकोट	७	२६	किचनास	१५	४७	रापाकोट	८
६	बानेथोक देउराली	२	२७	कोल्मा बराहचौर	३	४८	रत्नपुर	२७
७	बांगेफड्के	३	२८	कुवाकोट	१७	४९	सांखर	१२
८	भाटखोला	२	२९	क्याक्मी	२	५०	दरौ	३
९	विचारी चौतारा	४	३०	मग्याम चिसापानी	७	५१	सेखाम	३
१०	विर्घा	१५	३१	माझकोटशिवालय	०	५२	सेतिदोभान	२१
११	विरुवा अर्चले	१०	३२	मालुङ्गा	२८	५३	श्रीकृष्ण गण्डकी	८९
१२	चण्डी भञ्ज्याङ	३	३३	मल्याङ्कोट	११	५४	सिर्सेकोट	५
१३	चापाकोट	२७	३४	मनकामना	२	५५	स्वरेक	१०
१४	छाङ्छाङ्दी	१३	३५	निवुवाखर्क	५	५६	टक्सार	५
१५	चिलाउनेबास	१३	३६	ओरष्टे	१०	५७	ठूलाडिही	२४
१६	चिन्नेबास	५	३७	पकवादी	१७	५८	थुमपोखरा	४१
१७	चित्रे भन्ज्याङ	१८	३८	पञ्चमुल	८	५९	तिनदोबाटे	२४
१८	दार्सिङ दहथुम	८३	३९	पौवैगौडे	१९	६०	तुलसिभञ्ज्याङ	४७
१९	ढापुकसिमलभञ्ज्याङ	३	४०	पेलाकोट	२३	६१	वालिङ न.पा.	६०५
२०	एलादी	१	४१	पेल्काचौर	२	६२	बाङ्सिङ्	१०
२१	जगतभञ्ज्याङ	१४	४२	फापरथुम	७			
श्रोत : राष्ट्रिय जनगणना २०६८,केन्द्रीय तथ्याङ्क विभाग								

नक्सा नं. १०.९

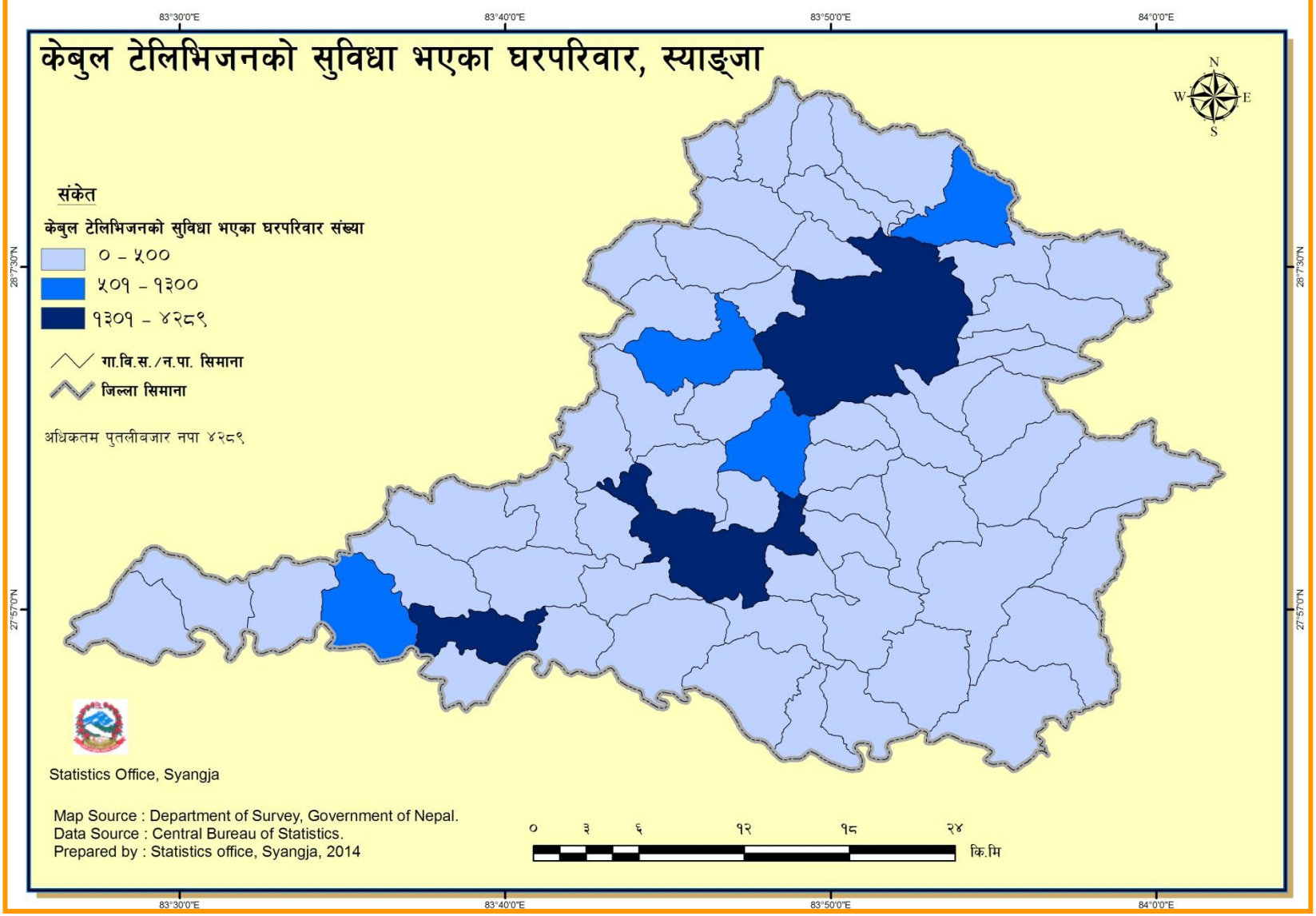
केबुल टेलिभिजनको सुविधा भएका घरपरिवार, स्याङ्जा
83°30'0"E
83°40'0"E
83°50'0"E
84°0'0"E
28°7'30"N
27°57'0"N
N
W
E
S
संकेत
केबुल टेलिभिजनको सुविधा भएका घरपरिवार संख्या
० - ५००
५०१ - १३००
१३०१ - ४२८९
गा.वि.स./न.पा. सिमाना
जिल्ला सिमाना
अधिकतम पुतलीवजार नपा ४२८९
Statistics Office, Syangja
Map Source : Department of Survey, Government of Nepal.
Data Source : Central Bureau of Statistics.
Prepared by : Statistics office, Syangja, 2014
० ३ ६ १२ १८ २४
कि.मि

तालिका १०.९ न.पा./गा.वि.स. अनुसार केबुल टेलिभिजनको सुविधा भएका घरपरिवार संख्या, स्याङ्जा								
सि.नं.	गा.वि.स./न.पा.	सुविधा भएका घरपरिवार	सि.नं.	गा.वि.स./न.पा.	सुविधा भएका घरपरिवार	सि.नं.	गा.वि.स./न.पा.	सुविधा भएका घरपरिवार
१	आलमदेवी	३२५	२२	जगत्रदेवी	१,३०४	४३	फेदिखोला	६२३
२	अर्जुनचौपारी	५८६	२३	कालिकाकोट	८४	४४	पिडीखोला	८५
३	आरुचौर	११३	२४	केवरे भञ्ज्याङ	२४६	४५	पुतलीबजार नपा	४,२८९
४	आरुखर्क	२३२	२५	खिलुङ देउराली	२६०	४६	राङ्भाङ्	१३०
५	बहाकोट	९५	२६	किचनास	२२४	४७	रापाकोट	७०
६	बानेथोक देउराली	८०	२७	कोल्मा बराहचौर	९८	४८	रत्नपुर	३०७
७	बांगेफड्के	५९	२८	कुवाकोट	२५१	४९	सांखर	९६
८	भाटखोला	४१	२९	क्याक्मी	५	५०	दरौ	६१
९	विचारी चौतारा	८३	३०	मग्याम चिसापानी	४०	५१	सेखाम	९९
१०	विर्घा	४३८	३१	माझकोटशिवालय	०	५२	सेतिदोभान	२४८
११	विरुवा अर्चले	१८०	३२	मालुङ्गा	३३०	५३	श्रीकृष्ण गण्डकी	७२५
१२	चण्डी भञ्ज्याङ	१२	३३	मल्याङ्कोट	१८८	५४	सिर्सेकोट	३०१
१३	चापाकोट	४८३	३४	मनकामना	८	५५	स्वरेक	२३०
१४	छाङ्छाङ्दी	२१४	३५	निवुवाखर्क	१८५	५६	टक्सार	८
१५	चिलाउनेबास	१२५	३६	ओरष्टे	३७७	५७	ठूलाडिही	२६१
१६	चिन्नेबास	१००	३७	पकवादी	१३२	५८	थुमपोखरा	४०६
१७	चित्रे भन्ज्याङ	१८	३८	पञ्चमुल	३०५	५९	तिनदोबाटे	३५५
१८	दार्सिङ दहथुम	९२३	३९	पौवैगौडे	२५८	६०	तुलसिभञ्ज्याङ	३४७
१९	ढापुकसिमलभञ्ज्याङ	१३३	४०	पेलाकोट	३४१	६१	वालिङ न.पा.	३,७७४
२०	एलादी	५	४१	पेल्काचौर	७८	६२	बाङ्सिङ्	४०
२१	जगतभञ्ज्याङ	३२४	४२	फापरथुम	१६७			
श्रोत : राष्ट्रिय जनगणना २०६८,केन्द्रीय तथ्याङ्क विभाग								

खण्ड ११ : स्वास्थ्य

नक्सा नं. ११.१ अस्पतालहरु, स्याङ्जा

नक्सा नं. ११.२ प्राथमिक स्वास्थ्य केन्द्र, स्याङ्जा

नक्सा नं. ११.३ स्वास्थ्य चौकी, उपस्वास्थ्य चौकी तथा नगर स्वास्थ्य केन्द्र, स्याङ्जा

नक्सा नं. ११.१

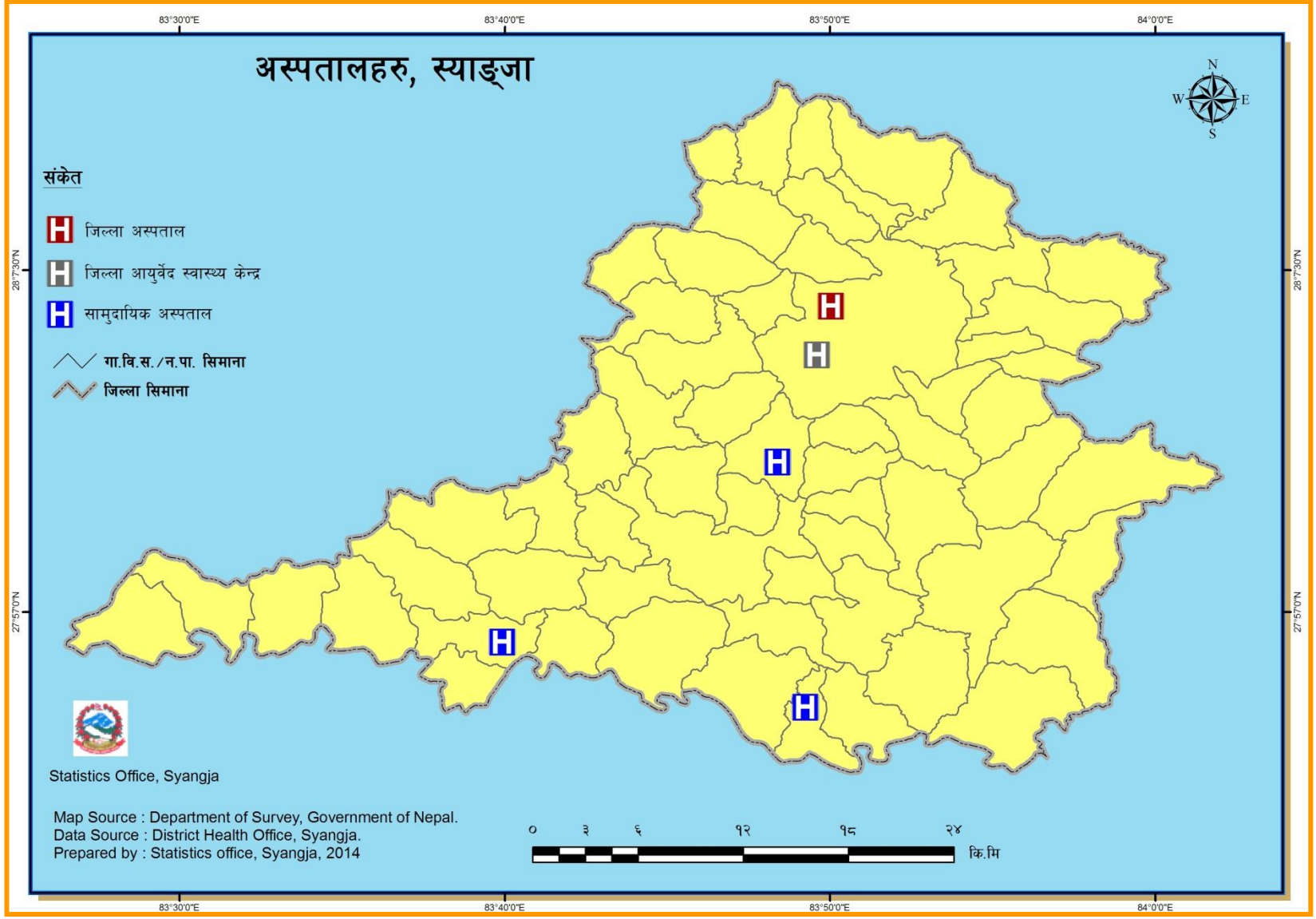
अस्पतालहरु, स्याङ्जा
संकेत
जिल्ला अस्पताल
जिल्ला आयुर्वेद स्वास्थ्य केन्द्र
सामुदायिक अस्पताल
गा.वि.स./न.पा. सिमाना
जिल्ला सिमाना
N
W
E
S
83°30'0"E
83°40'0"E
83°50'0"E
84°0'0"E
28°7'30"N
27°57'0"N
Statistics Office, Syangja
Map Source : Department of Survey, Government of Nepal.
Data Source : District Health Office, Syangja.
Prepared by : Statistics office, Syangja, 2014
० ३ ६ १२ १८ २४
कि.मि

तालिका नं. ११.१ अस्पतालहरु, स्याङ्जा								
सि.नं.	गा.वि.स./न.पा.	अस्पताल संख्या	सि.नं.	गा.वि.स./न.पा.	अस्पताल संख्या	सि.नं.	गा.वि.स./न.पा.	अस्पताल संख्या
१	आलमदेवी	०	२२	जगत्रदेवी	१	४३	फेदिखोला	०
२	अर्जुनचौपारी	०	२३	कालिकाकोट	०	४४	पिडीखोला	०
३	आरुचौर	०	२४	केवरे भञ्ज्याङ	०	४५	पुतलीबजार नपा	२ आयुर्वेद स्वा.के. समेत
४	आरुखर्क	०	२५	खिलुङ देउराली	०	४६	राङ्भाङ्	०
५	बहाकोट	०	२६	किचनास	०	४७	रापाकोट	०
६	बानेथोक देउराली	०	२७	कोल्मा बराहचौर	०	४८	रत्नपुर	०
७	बांगेफड्के	०	२८	कुवाकोट	०	४९	सांखर	०
८	भाटखोला	०	२९	क्याक्मी	०	५०	दरौ	०
९	विचारी चौतारा	०	३०	मग्याम चिसापानी	०	५१	सेखाम	०
१०	विर्घा	०	३१	माझकोटशिवालय	०	५२	सेतिदोभान	०
११	विरुवा अर्चले	०	३२	मालुङ्गा	०	५३	श्रीकृष्ण गण्डकी	०
१२	चण्डी भञ्ज्याङ	०	३३	मल्याङ्कोट	०	५४	सिर्सेकोट	०
१३	चापाकोट	१	३४	मनकामना	०	५५	स्वरेक	०
१४	छाङ्छाङ्दी	०	३५	निवुवाखर्क	०	५६	टक्सार	०
१५	चिलाउनेबास	०	३६	ओरप्टे	०	५७	ठूलाडिही	०
१६	चिन्नेबास	०	३७	पकवादी	०	५८	थुमपोखरा	०
१७	चित्रे भन्ज्याङ	०	३८	पञ्चमुल	०	५९	तिनदोबाटे	०
१८	दार्सिङ दहथुम	१	३९	पौवैगौडे	०	६०	तुलसिभञ्ज्याङ	०
१९	ढापुकसिमलभञ्ज्याङ	०	४०	पेलाकोट	०	६१	वालिङ न.पा.	०
२०	एलादी	०	४१	पेल्काचौर	०	६२	बाङ्सिङ्	०
२१	जगतभञ्ज्याङ	०	४२	फापरथुम	०			
श्रोत : जिल्ला स्वास्थ्य कार्यालय, स्याङ्जा, २०७१								

नक्सा नं. ११.२

प्राथमिक स्वास्थ्य केन्द्र, स्याङ्जा
83°30'0"E
83°40'0"E
83°50'0"E
84°0'0"E
28°7'30"N
27°57'0"N
N
W
E
S
संकेत
H प्राथमिक स्वास्थ्य केन्द्र
गा.वि.स./न.पा. सिमाना
जिल्ला सिमाना
H
H
H
Statistics Office, Syangja
Map Source : Department of Survey, Government of Nepal.
Data Source : District Health Office, Syangja.
Prepared by : Statistics office, Syangja, 2014
० ३ ६ १२ १८ २४
कि.मि

तालिका नं.११.२ प्राथमिक स्वास्थ्य केन्द्रहरु, स्याङ्जा								
सि.नं.	गा.वि.स./न.पा.	प्राथमिक स्वास्थ्य केन्द्र	सि.नं.	गा.वि.स./न.पा.	प्राथमिक स्वास्थ्य केन्द्र	सि.नं.	गा.वि.स./न.पा.	प्राथमिक स्वास्थ्य केन्द्र
१	आलमदेवी	०	२२	जगत्रदेवी	०	४३	फेदिखोला	०
२	अर्जुनचौपारी	०	२३	कालिकाकोट	०	४४	पिडीखोला	०
३	आरुचौर	०	२४	केवरे भञ्ज्याङ	०	४५	पुतलीबजार नपा	०
४	आरुखर्क	०	२५	खिलुङ देउराली	०	४६	राङ्भाङ्	०
५	बहाकोट	०	२६	किचनास	०	४७	रापाकोट	०
६	बानेथोक देउराली	०	२७	कोल्मा बराहचौर	०	४८	रत्नपुर	०
७	बांगेफङ्के	०	२८	कुवाकोट	०	४९	सांखर	०
८	भाटखोला	०	२९	क्याक्मी	०	५०	दरौ	०
९	विचारी चौतारा	०	३०	मग्याम चिसापानी	०	५१	सेखाम	०
१०	विर्घा	०	३१	माझकोटशिवालय	०	५२	सेतिदोभान	०
११	विरुवा अर्चले	०	३२	मालुङ्गा	१	५३	श्रीकृष्ण गण्डकी	०
१२	चण्डी भञ्ज्याङ	०	३३	मल्याङ्कोट	०	५४	सिर्सेकोट	०
१३	चापाकोट	०	३४	मनकामना	०	५५	स्वरेक	०
१४	छाङ्छाङ्दी	०	३५	निवुवाखर्क	०	५६	टक्सार	०
१५	चिलाउनेबास	०	३६	ओरप्टे	०	५७	ठूलाडिही	०
१६	चिन्नेबास	०	३७	पकवादी	०	५८	थुमपोखरा	०
१७	चित्रे भन्ज्याङ	०	३८	पञ्चमुल	१	५९	तिनदोबाटे	०
१८	दार्सिङ दहथुम	०	३९	पौवैगौडे	०	६०	तुलसिभञ्ज्याङ	०
१९	ढापुकसिमलभञ्ज्याङ	०	४०	पेलाकोट	०	६१	वालिङ न.पा.	१
२०	एलादी	०	४१	पेल्काचौर	०	६२	बाङ्सिङ्	०
२१	जगतभञ्ज्याङ	०	४२	फापरथुम	०			
श्रोत : जिल्ला स्वास्थ्य कार्यालय, स्याङ्जा,२०७१								

नक्सा नं. ११.३

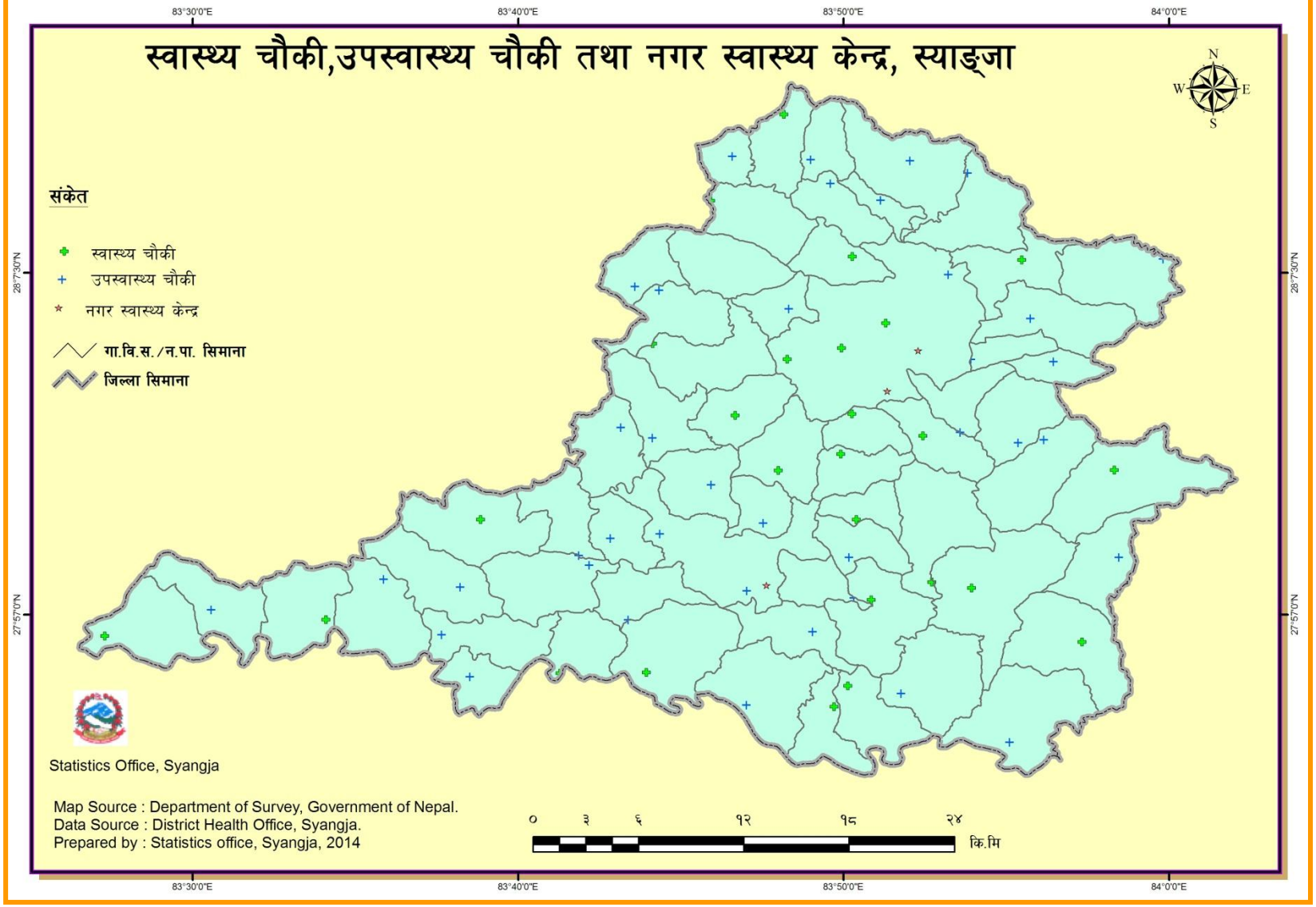
स्वास्थ्य चौकी,उपस्वास्थ्य चौकी तथा नगर स्वास्थ्य केन्द्र, स्याङ्जा
83°30'0"E
83°40'0"E
83°50'0"E
84°0'0"E
28°7'30"N
27°57'0"N
N
W
E
S
संकेत
स्वास्थ्य चौकी
उपस्वास्थ्य चौकी
नगर स्वास्थ्य केन्द्र
गा.वि.स./न.पा. सिमाना
जिल्ला सिमाना
Statistics Office, Syangja
Map Source : Department of Survey, Government of Nepal.
Data Source : District Health Office, Syangja.
Prepared by : Statistics office, Syangja, 2014
० ३ ६ १२ १८ २४
कि.मि

तालिका नं.११.३ स्वास्थ्य चौकी, उपस्वास्थ्य चौकी तथा नगर स्वास्थ्य केन्द्रहरु, स्याङ्जा

सि.नं.	गा.वि.स./न.पा.	स्वास्थ्य चौकी	उपस्वास्थ्य चौकी	सि.नं.	गा.वि.स./न.पा.	स्वास्थ्य चौकी	उपस्वास्थ्य चौकी	सि.नं.	गा.वि.स./न.पा.	स्वास्थ्य चौकी	उपस्वास्थ्य चौकी
१	आलमदेवी	०	१	२२	जगत्रदेवी	०	१	४३	फेदिखोला	०	१
२	अर्जुनचौपारी	१	०	२३	कालिकाकोट	०	१	४४	पिडीखोला	१	०
३	आरुचौर	०	१	२४	केवरे भञ्ज्याङ	०	१	४५	पुतलीबजार नपा	३	१ र नगर स्वास्थ्यकेन्द्र२
४	आरुखर्क	०	१	२५	खिलुङ देउराली	१	०	४६	राङ्भाङ्	०	१
५	बहाकोट	०	१	२६	किचनास	०	१	४७	रापाकोट	०	१
६	बानेथोक देउराली	१	०	२७	कोल्मा बराहचौर	०	१	४८	रत्नपुर	१	०
७	बांगेफङ्के	०	१	२८	कुवाकोट	०	१	४९	सांखर	०	१
८	भाटखोला	०	१	२९	क्याक्मी	१	०	५०	दरौ	०	१
९	विचारी चौतारा	०	१	३०	मग्याम चिसापानी	१	०	५१	सेखाम	०	१
१०	विर्घा	१	०	३१	माझकोटशिवालय	१	०	५२	सेतिदोभान	०	१
११	विरुवा अर्चले	१	०	३२	मालुङ्गा	०	१	५३	श्रीकृष्ण गण्डकी	०	१
१२	चण्डी भञ्ज्याङ	१	०	३३	मल्याङ्कोट	१	०	५४	सिर्सेकोट	०	१
१३	चापाकोट	१	०	३४	मनकामना	१	०	५५	स्वरेक	०	१
१४	छाङ्छाङ्दी	०	१	३५	निवुवाखर्क	०	१	५६	टक्सार	०	१
१५	चिलाउनेबास	१	०	३६	ओरष्टे	०	१	५७	ठूलाडिही	०	१
१६	चिन्नेबास	१	०	३७	पकवादी	१	०	५८	थुमपोखरा	०	१
१७	चित्रे भन्ज्याङ	०	१	३८	पञ्चमुल	०	०	५९	तिनदोबाटे	०	१
१८	दार्सिङ दहथुम	१	०	३९	पौवैगौडे	१	०	६०	तुलसिभञ्ज्याङ	१	०
१९	ढापुकसिमलभञ्ज्याङ	०	१	४०	पेलाकोट	०	१	६१	वालिङ न.पा.	०	२ र नगर स्वास्थ्यकेन्द्र१
२०	एलादी	०	१	४१	पेल्काचौर	१	०	६२	बाङ्सिङ्	१	०
२१	जगतभञ्ज्याङ	०	१	४२	फापरथुम	१	०				

श्रोत : जिल्ला स्वास्थ्य कार्यालय, स्याङ्जा,२०७१

खण्ड १२ : सेवा केन्द्र

नक्सा नं. १२.१ इलाका हुलाक र कार्यक्षेत्र, स्याङ्जा

नक्सा नं. १२.२ कृषि सेवा केन्द्र, सम्पर्क केन्द्र र कार्यक्षेत्र, स्याङ्जा

नक्सा नं. १२.३ पशु सेवा केन्द्र,उपकेन्द्र र कार्यक्षेत्र, स्याङ्जा

नक्सा नं. १२.४ प्रहरी इकाईहरुको अवस्थिति तथा कार्यक्षेत्र, स्याङ्जा

नक्सा नं. १२.५ रेञ्जपोष्टको नाम, मुकाम र कार्यक्षेत्र, स्याङ्जा

नक्सा नं. १२.१

इलाका हुलाक र कार्यक्षेत्र, स्याङ्जा
83°30'0"E
83°40'0"E
83°50'0"E
84°0'0"E
28°7'30"N
27°57'0"N
N
W
E
S
संकेत
गा.वि.स./न.पा. सिमाना
जिल्ला सिमाना
रंगेठाँटी
फेदिखोला
पंचमूल
अर्जुनचौपारी
जिल्ला हुलाक कार्यालय
कोल्मा
भारखाम
किचनास
भुँमरे
विर्घा
गल्यांग
क्यावमी
चापाकोट
Statistics Office, Syangja
Map Source : Department of Survey, Government of Nepal.
Data Source : District Post Office, Syangja.
Prepared by : Statistics office, Syangja, 2014
० ३ ६ १२ १८ २४
कि.मि

तालिका नं.१२.१ हुलाक ईकाईहरुको अवस्थिति तथा कार्यक्षेत्र, स्याङ्जा		
सि.नं.	हुलाक ईकाईको नाम	कार्यक्षेत्र अन्तर्गतका गा.वि.स तथा नगरपालिका
१	जिल्ला हुलाक कार्यालय, स्याङ्जा	सम्पूर्ण जिल्ला, पौवैगौंडे, पेल्काचौर, पु.ब.न.पा., टक्सार, ठूलाडिही
२	इलाका हुलाक फेदीखोला	आरुखर्क, भाटखोला, फेदीखोला
३	इलाका हुलाक रंगेठांटी	सेती दोभान, बागेफड्के, फापरथुम,बिचारी चौतारा, चिलाउनेबास, बाङसिङ्
४	इलाका हुलाक पञ्चमूल	पञ्चमूल, आरुचौर
५	इलाका हुलाक अर्जुनचौपारी	अर्जुनचौपारी, दरौं, रापाकोट
६	इलाका हुलाक कोल्मा	कोल्मा बराहचौर, ओरष्टे, बहाकोट, राङभाङ्
७	इलाका हुलाक किचनास	मग्याम चिसापानी, किचनास, बिरुवा, चित्रेभञ्ज्याङ
८	इलाका हुलाक झारखाम	छाङ्छाङ्दी, माझकोट शिवालय, बानेथोक देउराली, खिलुङदेउराली, दार्सिङ दहथुम, ढापुक सिमलभञ्ज्याङ, स्वरेक
९	इलाका हुलाक चापाकोट	रत्नपुर, चापाकोट
१०	इलाका हुलाक भुंमरे	एलादि, जगत भञ्ज्याङ, पकवादी, वालिङ् नपा, तीनदोबाटे, थुमपोखरा, कालिकाकोट, सिर्सेकोट, मनकामना, मल्याङ्कोट, केवरे भञ्ज्याङ
११	इलाका हुलाक, क्याक्मी	क्याक्मी, सांखर, सेखाम, चिन्नेबास
१२	इलाका हुलाक गल्याङ	जगत्रदेवी, मालुङ्गा, तुल्सीभञ्ज्याङ, पेलाकोट, निबुवाखर्क, श्रीकृष्ण गण्डकी, पिडीखोला
१३	इलाका हुलाक बिर्घा	बिर्घा, आलमदेवी, चण्डीभञ्ज्याङ
श्रोत : जिल्ला हुलाक कार्यालय, स्याङजा,२०७१		

नक्सा नं. १२.२

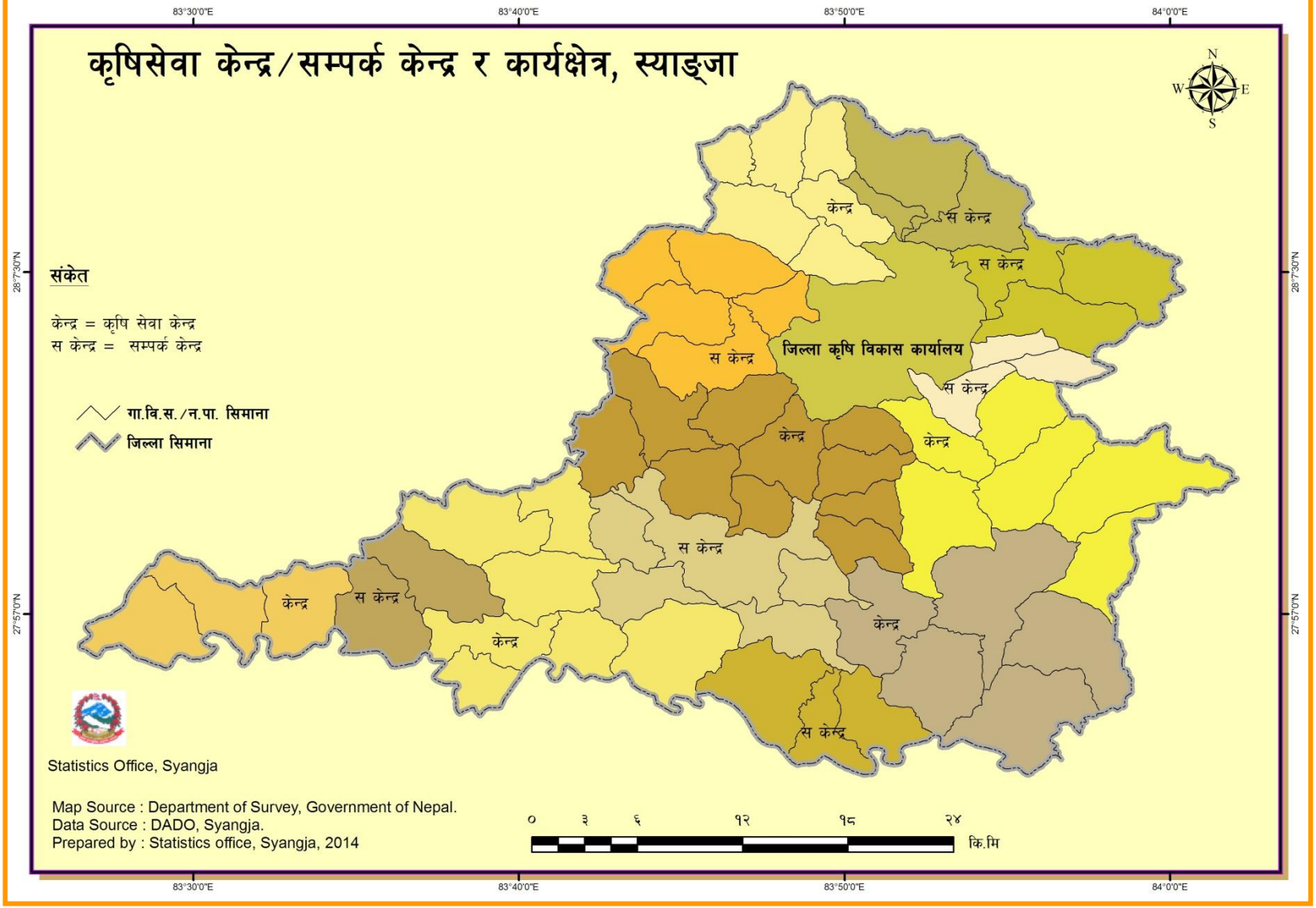
कृषिसेवा केन्द्र/सम्पर्क केन्द्र र कार्यक्षेत्र, स्याङ्जा
83°30'0"E
83°40'0"E
83°50'0"E
84°0'0"E
28°7'30"N
27°57'0"N
N
W
E
S
संकेत
केन्द्र = कृषि सेवा केन्द्र
स केन्द्र = सम्पर्क केन्द्र
गा.वि.स./न.पा. सिमाना
जिल्ला सिमाना
जिल्ला कृषि विकास कार्यालय
केन्द्र
स केन्द्र
Statistics Office, Syangja
Map Source : Department of Survey, Government of Nepal.
Data Source : DADO, Syangja.
Prepared by : Statistics office, Syangja, 2014
० ३ ६ १२ १८ २४
कि.मि

तालिका नं. १२.२ कृषि सेवा केन्द्र/सम्पर्क केन्द्र तथा कार्यक्षेत्र, स्याङ्जा		
सि.नं.	कृषि सेवा केन्द्र/सम्पर्क केन्द्रको नाम	कार्यक्षेत्र अन्तर्गतका गा.वि.स तथा नगरपालिका
१	जिल्ला कृषि विकास कार्यालय, स्याङ्जा	सम्पूर्ण जिल्ला
२	कृषि सेवा केन्द्र, सेतीदोभान	बिचारी चौतारा, चिलाउनेबास, बांगेफड्के, बाङ्सिङ, फापरथुम, सेतीदोभान
३	कृषि सेवा केन्द्र, दहथुम	माझकोट शिवालय, बानेथोक देउराली, दहथुम, पेल्काचौर, स्वरेक, खिलुङ्देउराली, छाङ्छाङ्दी, ढापुक सिमलभञ्ज्याङ, एलादी, कालिकाकोट
४	कृषि सम्पर्क केन्द्र, अर्जुनचौपारी	अर्जुनचौपारी, रापाकोट, दरौं, पञ्चमूल, आरुचौर
५	कृषि सेवा केन्द्र, बिरुवा	बिरुवा अर्चले, किचनास, मनकामना, ओरष्टे, मग्याम चिसापानी, चित्रेभञ्ज्याङ
६	कृषि सम्पर्क केन्द्र, वालिङ्	वालिङ् नपा, जगतभञ्ज्याङ, केवरे भञ्ज्याङ, तीनदोबाटे,थुमपोखरा
७	कृषि सेवा केन्द्र, मल्याङ्कोट	मल्याङ्कोट, चिन्नेबास, सेखाम, सांखर, क्याक्मी
८	कृषि सेवा केन्द्र, जगत्रदेवी (गल्याङ्)	पिडीखोला, जगत्रदेवी, मालुङ्गा, पेलाकोट, तुल्सीभञ्ज्याङ, पकवादी, सिर्सेकोट
९	कृषि सेवा केन्द्र, बिर्घा	चण्डीभञ्ज्याङ, आलमदेवी, बिर्घा
१०	कृषि सम्पर्क केन्द्र, फेदीखोला	फेदीखोला, आरुखर्क, भाटखोला
११	कृषि सम्पर्क केन्द्र, राङभाङ	राङभाङ, बहाकोट, कोल्मा बराहचौर
१३	कृषि सम्पर्क केन्द्र, चापाकोट	कुवाकोट, चापाकोट, रत्नपुर
१४	कृषि सम्पर्क केन्द्र, पौवैगौंडे	पौवैगौंडे, टक्सार, ठूलाडिही
१५	कृषि सम्पर्क केन्द्र, श्रीकृष्ण गण्डकी	श्रीकृष्ण गण्डकी, निबुवाखर्क,
श्रोत : जिल्ला कृषि विकास कार्यालय, स्याङजा,२०७१		

नक्सा नं. १२.३

पशुसेवा केन्द्र/उपकेन्द्र र कार्यक्षेत्र, स्याङ्जा
83°30'0"E
83°40'0"E
83°50'0"E
84°0'0"E
28°7'30"N
27°57'0"N
N
W
E
S
संकेत
गा.वि.स./न.पा. सिमाना
जिल्ला सिमाना
केन्द्र
उपकेन्द्र
जिल्ला पशुसेवा कार्यालय
Statistics Office, Syangja
Map Source : Department of Survey, Government of Nepal.
Data Source : DLSO, Syangja.
Prepared by : Statistics office, Syangja, 2014
० ३ ६ १२ १८ २४
कि.मि

तालिका नं. १२.३ पशु सेवा केन्द्र, उपकेन्द्र तथा कार्यक्षेत्र, स्याङ्जा		
सि.नं.	पशु सेवा केन्द्रको नाम	कार्यक्षेत्र अन्तर्गतका गा.वि.स तथा नगरपालिका
१	जिल्ला पशु सेवा कार्यालय, स्याङ्जा	सम्पूर्ण जिल्ला
२	पशु सेवा केन्द्र, सेतीदोभान	बिचारी चौतारा, चिलाउनेबास, बांगेफड्के, बाङ्सिङ्, फापरथुम, सेतीदोभान
३	पशु सेवा केन्द्र, दहथुम	माझकोट, बानेथोक, दहथुम, पेल्काचौर, स्वरेक, खिलुङ्देउराली, छाङ्छाङ्दी, ढापुक सिमलभञ्ज्याङ्, एलादी
४	पशु सेवा केन्द्र, अर्जुनचौपारी	अर्जुनचौपारी, रापाकोट, दरौं
५	पशु सेवा केन्द्र, बिरुवा	बिरुवा, किचनास, मनकामना, ओरष्टे, मग्याम चिसापानी
६	पशु सेवा केन्द्र, वालिङ्	वालिङ् नपा, जगतभञ्ज्याङ्, केवरे भञ्ज्याङ्, पकवादी, तीनदोबाटे
७	पशु सेवा केन्द्र, मल्याङ्कोट	मल्याङ्कोट, चिन्नेबास, सेखाम, सांखर
८	पशु सेवा केन्द्र, जगत्रदेवी (गल्याङ्)	श्रीकृष्ण गण्डकी, पिडीखोला, निबुवाखर्क, जगत्रदेवी, मालुङ्गा, पेलाकोट, तुल्सीभञ्ज्याङ
९	पशु सेवा केन्द्र, बिर्घा	चण्डीभञ्ज्याङ, आलमदेवी, बिर्घा
१०	पशु सेवा उपकेन्द्र, फेदीखोला	फेदीखोला, आरुखर्क, भाटखोला
११	पशु सेवा केन्द्र, पञ्चमूल	आरुचौर, पञ्चमूल
१२	पशु सेवा उपकेन्द्र, राङभाङ	राङभाङ, बाहाकोट, कोल्मा बराहचौर
१३	पशु सेवा उपकेन्द्र, थुमपोखरा	सिर्सेकोट, थुमपोखरा, कालिकाकोट
१४	पशु सेवा उपकेन्द्र, क्याक्मी	क्याक्मी, चित्रेभञ्ज्याङ
१५	पशु सेवा उपकेन्द्र, चापाकोट	कुवाकोट, चापाकोट, रत्नपुर
१६	पशु सेवा उपकेन्द्र, पौवैगौंडे	पौवैगौंडे, टक्सार, ठूलाडिही
श्रोत : जिल्ला पशुसेवा कार्यालय, स्याङ्जा, २०७१		

नक्सा नं. १२.४

प्रहरी इकाईहरुको अवस्थिति तथा कार्यक्षेत्र, स्याङ्जा
83°30'0"E
83°40'0"E
83°50'0"E
84°0'0"E
28°7'30"N
27°57'0"N
N
W
E
S
गा.वि.स./न.पा. सिमाना
जिल्ला सिमाना
प्र.चौ.चिलाउनेबास
प्र.चौ.सेतीदोभान
प्र.चौ.फेदिखोला
प्र.चौ.पंचमूल
प्र.चौ.रापाकोट
प्र.चौ.अर्जुनचौपारी
जि.प्र.का.स्याङ्जा
जिल्ला ट्रा. प्र. कार्यालय
प्र.चौ.कालिकाकोट
प्र.चौ.दहथुम
प्र.चौ.विरुवा
इ.प्र.का.चिसापानी
प्र.चौ.पिडीखोला
प्र.चौ.थुम पोखरा
वडा प्र.का.वालिङ
प्र.चौ.विर्घा
इ.प्र.का.जैपते
प्र.चौ.गल्यांग
प्र.चौ.केवर
प्र.चौ.मल्यांगकोट
इ.प्र.का.रत्नपुर
प्र.चौ.सांखर
प्र.चौ.चापाकोट
Statistics Office, Syangja
Map Source : Department of Survey, Government of Nepal.
Data Source : District Police Office, Syangja.
Prepared by : Statistics office, Syangja, 2014
० ३ ६ १२ १८ २४
कि.मि

तालिका नं.१२.४ प्रहरी ईकाईहरुको अवस्थिती तथा कार्यक्षेत्र, स्याङ्जा		
सि.नं.	प्रहरी ईकाईको नाम	कार्यक्षेत्र अन्तर्गतका गा.वि.स तथा नगरपालिका
१	जिल्ला प्रहरी कार्यालय, स्याङ्जा	सम्पूर्ण जिल्ला, बहाकोट, कोल्मा बराहचौर, पौवैगौंडे, पेल्काचौर, पु.ब.न.पा., राङभाङ्, टक्सार, ठूलाडिही
२	जिल्ला ट्राफिक प्रहरी कार्यालय, स्याङ्जा	सम्पूर्ण जिल्ला
३	इलाका प्रहरी कार्यालय, चिसापानी	मग्याम चिसापानी, किचनास,चिन्नेबास, चित्रेभञ्ज्याङ, क्याक्मी
४	इलाका प्रहरी कार्यालय, रत्नपुर	रत्नपुर, सेखाम
५	इलाका प्रहरी कार्यालय, जैपते	निबुवाखर्क, श्रीकृष्ण गण्डकी
६	प्रहरी चौकी अर्जुनचौपारी	अर्जुनचौपारी, खिलुङ देउराली
७	प्रहरी चौकी बिर्घा	बिर्घा, आलमदेवी, चण्डीभञ्ज्याङ
८	प्रहरी चौकी रापाकोट	आरुचौर, रापाकोट
९	प्रहरी चौकी फेदीखोला	आरुखर्क, भाटखोला, फेदीखोला
१०	प्रहरी चौकी चिलाउनेबास	बिचारी चौतारा, चिलाउनेबास, बाङसिङ्
११	प्रहरी चौकी बिरुवा	बिरुवा अर्चले, मनकामना, ओरप्टे
१२	प्रहरी चौकी चापाकोट	कुवाकोट, चापाकोट
१३	वडा प्रहरी कार्यालय, वालिङ	छाङ्छाङ्दी, एलादि, जगत भञ्ज्याङ, माझकोट शिवालय, पकवादी, वालिङ् नपा, तीनदोबाटे
१४	प्रहरी चौकी दहथुम	बानेथोक देउराली, दार्सिङ दहथुम, ढापुक सिमलभञ्ज्याङ, स्वरेक
१५	प्रहरी चौकी मल्याङ्कोट	मल्याङ्कोट
१६	प्रहरी चौकी गल्याङ	जगत्रदेवी, मालुङ्गा, तुल्सीभञ्ज्याङ
१७	प्रहरी चौकी कालिकाकोट	कालिकाकोट
१८	प्रहरी चौकी केवरे	केवरे भञ्ज्याङ
१९	प्रहरी चौकी सेती दोभान	सेती दोभान, बागेफङ्के, फापरथुम
२०	प्रहरी चौकी पञ्चमूल	पञ्चमूल, दरौं
२१	प्रहरी चौकी सेती पिडीखोला	पिडीखोला, पेलाकोट
२२	प्रहरी चौकी थुमपोखरा	थुमपोखरा, सिर्सेकोट
२३	प्रहरी चौकी सांखर	सांखर
		श्रोत : जिल्ला प्रहरी कार्यालय, स्याङजा,२०७१

*जिल्ला स्तरीय कार्यालयहरु बाहेक नक्सामा उस्तै रङले देखाइएका गा.वि.स.हरु सम्बन्धित प्रहरी ईकाईहरुका कार्यक्षेत्र अन्तर्गत पर्दछन् ।

नक्सा नं. १२.५

रेन्जपोष्टको नाम, मुकाम र कार्यक्षेत्र, स्याङ्जा
83°30'0"E
83°40'0"E
83°50'0"E
84°0'0"E
28°7'30"N
27°57'0"N
N
W
E
S
सेतीदोभान
पुतली बजार
अर्जुनचौपारी
बिरुवा बजार
पेखु बाघखोर
मल्याङ्कोट
कृष्ण गण्डकी
कुवाकोट
संकेत
गा.वि.स./न.पा. सिमाना
जिल्ला सिमाना
Statistics Office, Syangja
Map Source : Department of Survey, Government of Nepal.
Data Source : District Forest Office, Syangja.
Prepared by : Statistics office, Syangja, 2014
० ३ ६ १२ १८ २४
कि.मि

तालिका नं. १२.५ जिल्ला वन कार्यालय अन्तर्गतका रेञ्जपोष्टहरुको नाम, रहेको मुकाम तथा कार्यक्षेत्र, स्याङ्जा			
	कार्यालय,रेञ्जपोष्टको नाम	मुकाम	कार्यक्षेत्र अन्तर्गतका गा.वि.स तथा नगरपालिका
१	जिल्ला वन कार्यालय, स्याङ्जा	पुतली बजार नपा	सम्पूर्ण जिल्ला
२	सेतीदोभान रेञ्जपोष्ट	सेतीदोभान	बिचारी चौतारा, चिलाउनेबास, बांगेफड्के, बाङ्सिङ, फापरथुम, सेतीदोभान, भाटखोला, फेदीखोला, आरुखर्क
३	अर्जुनचौपारी रेञ्जपोष्ट	अर्जुनचौपारी	अर्जुनचौपारी, रापाकोट, दरौं, पञ्चमूल, आरुचौर, ढापुक सिमलभञ्ज्याङ्, खिलुङ्देउराली
४	बिरुवा बजार रेञ्जपोष्ट	बिरुवा अर्चले	बिरुवा अर्चले, किचनास, मनकामना, ओरष्टे, मग्याम चिसापानी, चित्रेभञ्ज्याङ, बानेथोक देउराली, माझकोट शिवालय
५	पेखु बाघखोर रेञ्जपोष्ट	वालिङ् नपा	वालिङ् नपा, तीनदोबाटे, तुल्सीभञ्ज्याङ, थुमपोखरा, दहथुम, स्वरेक, छाङ्छाङ्दी, कालिकाकोट, सिर्सेकोट
६	मल्याङ्कोट रेञ्जपोष्ट	मल्याङ्कोट	मल्याङ्कोट, चिन्नेबास, क्याक्मी, एलादी, जगतभञ्ज्याङ्, केवरे भञ्ज्याङ्
७	कृष्णगण्डकी रेञ्जपोष्ट	गल्याङ, जगत्रदेवी	पिडीखोला, जगत्रदेवी, मालुङ्गा, पेलाकोट, चण्डीभञ्ज्याङ, आलमदेवी, बिर्घा, निबुवाखर्क, श्रीकृष्ण गण्डकी
८	कृष्णगण्डकी रेञ्जपोष्ट	गल्याङ, जगत्रदेवी	पिडीखोला, जगत्रदेवी, मालुङ्गा, पेलाकोट, चण्डीभञ्ज्याङ, आलमदेवी, बिर्घा, निबुवाखर्क, श्रीकृष्ण गण्डकी
९	कुवाकोट रेञ्जपोष्ट	कुवाकोट	कुवाकोट, चापाकोट, रत्नपुर, पकवादी, सांखर, सेखाम
१०	पुतली बजार रेञ्जपोष्ट	पुतली बजार नपा	पौवैगौंडे, टक्सार, ठूलाडिही, राङभाङ, बहाकोट, कोल्मा बराहचौर, पेल्काचौर, पुतली बजार
श्रोत : जिल्ला वन कार्यालय, स्याङजा,२०७१			

खण्ड १३ : विविध

नक्सा नं. १३.१ भू उपयोग स्थिति, स्याङ्जा

नक्सा नं. १३.२ गाविस तथा नपा अनुसार विकास खर्च, स्याङ्जा (आ.व. ०६९/७०)

नक्सा नं. १३.३ प्रमुख व्यापारिक केन्द्रहरु, स्याङ्जा

नक्सा नं. १३.४ धार्मिक, ऐतिहासिक तथा पर्यटकीय स्थलहरु, स्याङ्जा

नक्सा नं. १३.५ सुन्तला खेती हुने प्रमुख गाविस तथा नपाहरु

नक्सा नं. १३.६ नदी तथा खोलाहरु, स्याङ्जा

नक्सा नं. १३.१

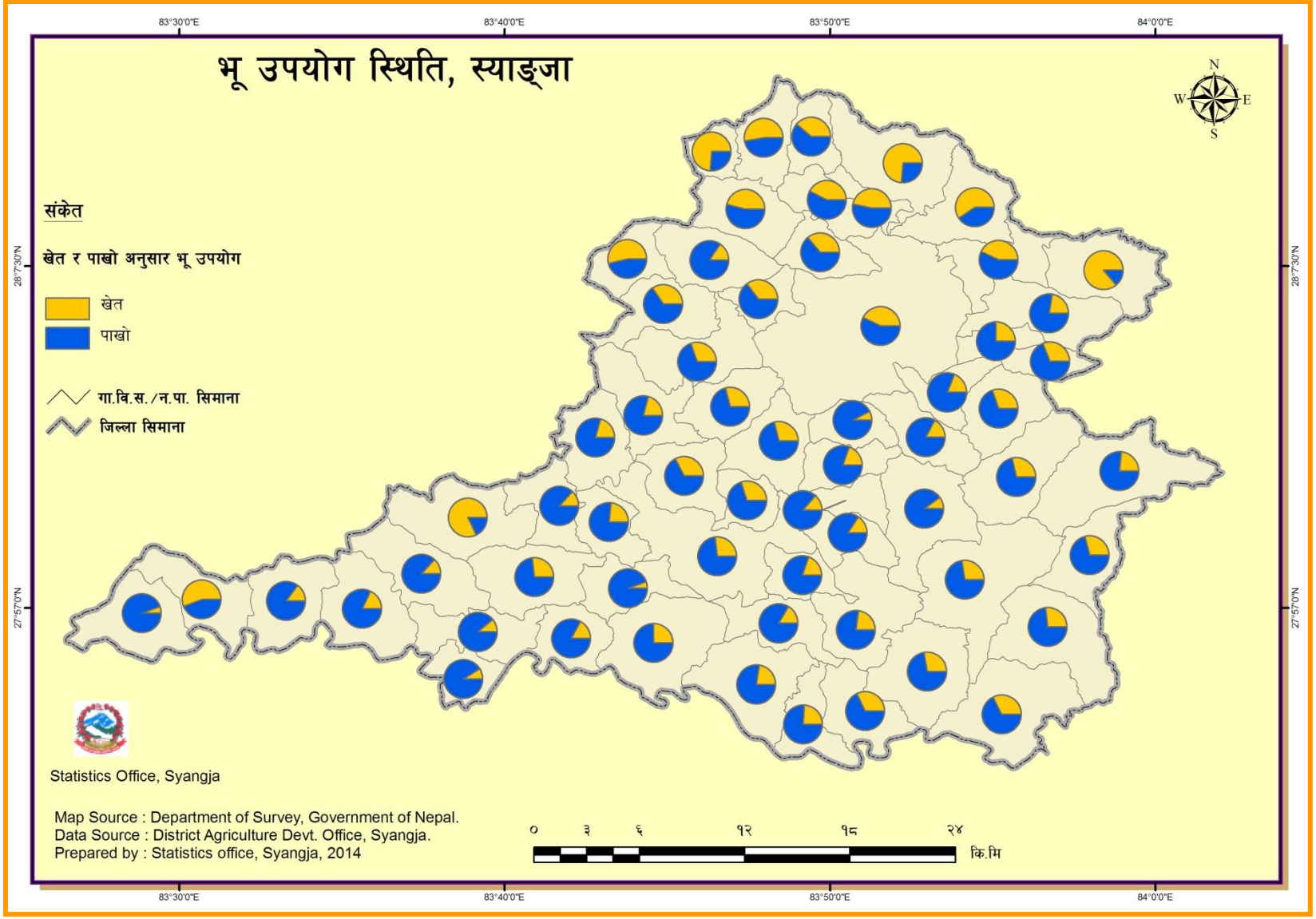
भू उपयोग स्थिति, स्याङ्जा
83°30'0"E
83°40'0"E
83°50'0"E
84°0'0"E
28°7'30"N
27°57'0"N
N
W
E
S
संकेत
खेत र पाखो अनुसार भू उपयोग
खेत
पाखो
गा.वि.स./न.पा. सिमाना
जिल्ला सिमाना
Statistics Office, Syangja
Map Source : Department of Survey, Government of Nepal.
Data Source : District Agriculture Devt. Office, Syangja.
Prepared by : Statistics office, Syangja, 2014
० ३ ६ १२ १८ २४
कि.मि

तालिका नं.१३.१ भू उपयोग मध्ये खेत र पाखो जमीनको क्षेत्रफल, स्याङ्जा

सि.नं.	गा.वि.स./न.पा.	खेत (हेक्टर)	पाखो (हेक्टर)	सि.नं.	गा.वि.स./न.पा.	खेत (हेक्टर)	पाखो (हेक्टर)	सि.नं.	गा.वि.स./न.पा.	खेत (हेक्टर)	पाखो (हेक्टर)
१	आलमदेवी	१५५.१	१२२.४	२२	जगत्रदेवी	१४२.९	११६७.३	४३	फेदिखोला	४०२.७	२७४.१
२	अर्जुनचौपारी	३१४.७	७२०.२	२३	कालिकाकोट	२४२.९	९२४.५	४४	पिडीखोला	३२८.२	७१.४
३	आरुचौर	३७३.९	३२१.९	२४	केवरे भञ्ज्याङ	१२७.१	६३९.८	४५	पुतलीबजार नपा	१५९४.०	२१३९.०
४	आरुखर्क	४१०.०	१४६.२	२५	खिलुङ देउराली	४४६.५	१०९२.६	४६	राङ्भाङ्	१४२.९	६११.७
५	बहाकोट	११४.७	३३७.५	२६	किचनास	४४३.१	१११४.४	४७	रापाकोट	३९९.७	७६४.३
६	बानेथोक देउराली	२१०.२	८५६.७	२७	कोल्मा बराहचौर	२६७.९	५९०.८	४८	रत्नपुर	१३१.८	२८०.०
७	बांगेफड्के	११५.३	१८१.३	२८	कुवाकोट	२२०.३	७५८.८	४९	सांखर	४८३.४	१००१.९
८	भाटखोला	१६२.६	१८७.७	२९	क्याक्मी	३९८.१	१०८६.५	५०	दरौ	१६६.४	३०६.९
९	विचारी चौतारा	९०३.३	३२१.३	३०	मग्याम चिसापानी	२९९.२	९६९.६	५१	सेखाम	३०४.१	७९२.१
१०	विर्घा	२०४.६	११५५.१	३१	माझकोटशिवालय	९४.०	५९९.५	५२	सेतिदोभान	१८७.८	२५२.५
११	विरुवा अर्चले	१४३.५	६८४.५	३२	मालुङ्गा	६३.३	६२५.३	५३	श्रीकृष्ण गण्डकी	३१७.५	१४४३.५
१२	चण्डी भञ्ज्याङ	८३.९	१४३३.८	३३	मल्याङ्कोट	३००.८	१०२८.४	५४	सिर्सेकोट	१८५.२	१२१०.२
१३	चापाकोट	२२५.२	७१५.७	३४	मनकामना	१४१.८	१२२६.८	५५	स्वरेक	३५५.५	७३२.६
१४	छाङ्छाङ्दी	१५५.२	३५९.२	३५	निवुवाखर्क	१६५.८	१११७.०	५६	टक्सार	८९७.०	१४६.२
१५	चिलाउनेबास	२६४.४	३१०.४	३६	ओरप्टे	३७५.४	८५९.२	५७	ठूलाडिही	११९.७	४११.७
१६	चिन्नेबास	३५४.१	९३७.१	३७	पकवादी	४१८.४	१२७०.८	५८	थुमपोखरा	२७०.६	८८९.७
१७	चित्रे भन्ज्याङ	२८०.४	६८३.३	३८	पञ्चमुल	१३८.०	७४०.८	५९	तिनदोबाटे	१५०.९	२५२२.६
१८	दार्सिङ दहथुम	२३०.८	५७२.५	३९	पौवैगौडे	२३९.४	३१७.०	६०	तुलसिभञ्ज्याङ	१५७.६	७५९.७
१९	ढापुकसिमलभञ्ज्याङ	२११.४	७८३.५	४०	पेलाकोट	३४०.८	९३१.७	६१	वालिङ न.पा.	६०७.५	१६७२.५
२०	एलादी	९६.७	५२१.०	४१	पेल्काचौर	४७.९	५९५.१	६२	बाङ्सिङ्	२१०.२	१८९.३
२१	जगतभञ्ज्याङ	१३०.६	५३५.५	४२	फापरथुम	२००.७	३५३.०				

श्रोत : जिल्ला कृषि विकास कार्यालय, स्याङ्जा,२०७०

नक्सा नं. १३.२

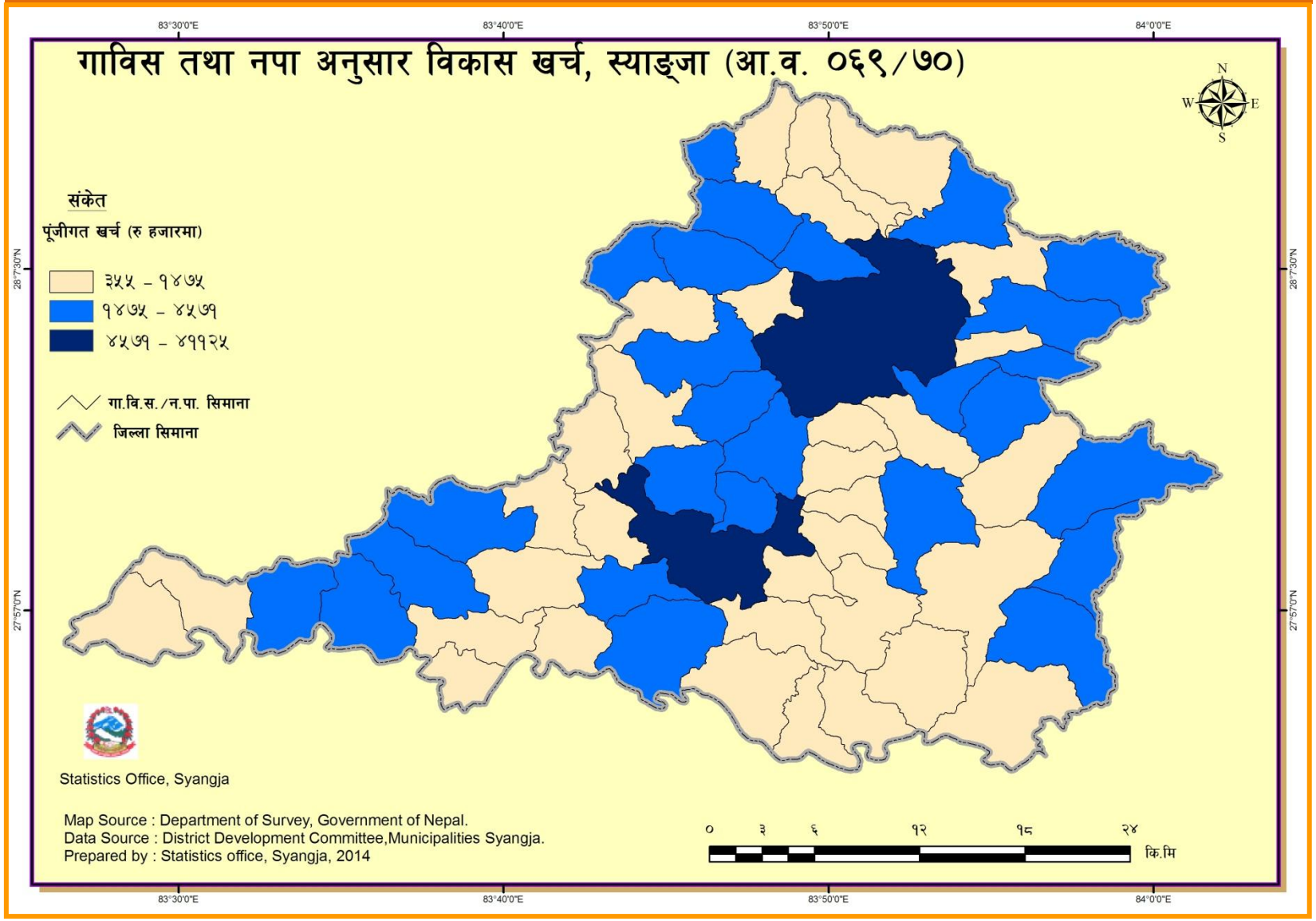
गाविस तथा नपा अनुसार विकास खर्च, स्याङ्जा (आ.व. ०६९/७०)
83°30'0"E
83°40'0"E
83°50'0"E
84°0'0"E
28°7'30"N
27°57'0"N
N
W
E
S
संकेत
पूंजीगत खर्च (रु हजारमा)
३५५ - १४७५
१४७५ - ४५७१
४५७१ - ४११२५
गा.वि.स./न.पा. सिमाना
जिल्ला सिमाना
Statistics Office, Syangja
Map Source : Department of Survey, Government of Nepal.
Data Source : District Development Committee,Municipalities Syangja.
Prepared by : Statistics office, Syangja, 2014
० ३ ६ १२ १८ २४
कि.मि

तालिका नं.१३.२ गाविस तथा नपामा भएको विकास खर्च (आ.व.२०६९/०७०), स्याङ्जा								
सि.नं.	गा.वि.स./न.पा.	विकास खर्च (रु हजार)	सि.नं.	गा.वि.स./न.पा.	विकास खर्च (रु हजार)	सि.नं.	गा.वि.स./न.पा.	विकास खर्च (रु हजार)
१	आलमदेवी	१३२०	२२	जगत्रदेवी	१३०२	४३	फेदिखोला	१९३९
२	अर्जुनचौपारी	१७१६	२३	कालिकाकोट	१४७५	४४	पिडीखोला	१७४३
३	आरुचौर	१५५३	२४	केवरे भञ्ज्याङ	१२००	४५	पुतलीबजार नपा	४११२५
४	आरुखर्क	१०९४	२५	खिलुङ देउराली	१५०५	४६	राङ्भाङ्	१५७५
५	बहाकोट	१३८४	२६	किचनास	१३१७	४७	रापाकोट	१०८९
६	बानेथोक देउराली	१२३७	२७	कोल्मा बराहचौर	२७०७	४८	रत्नपुर	९३८
७	बांगेफड्के	३५५	२८	कुवाकोट	१०९४	४९	सांखर	१२०१
८	भाटखोला	११६६	२९	क्याक्मी	१६३७	५०	दरौ	१३१६
९	विचारी चौतारा	१६१९	३०	मग्याम चिसापानी	१६०१	५१	सेखाम	१०९४
१०	विर्घा	१६३४	३१	माझकोटशिवालय	१२०२	५२	सेतिदोभान	१३६५
११	विरुवा अर्चले	१४०८	३२	मालुङ्गा	१०७६	५३	श्रीकृष्ण गण्डकी	१५१३
१२	चण्डी भञ्ज्याङ	८८१	३३	मल्याङ्कोट	११२४	५४	सिर्सेकोट	११९९
१३	चापाकोट	८७९	३४	मनकामना	१५००	५५	स्वरेक	२०६८
१४	छाङ्छाङ्दी	१५३४	३५	निवुवाखर्क	१७१६	५६	टक्सार	१६३७
१५	चिलाउनेबास	१७४८	३६	ओरष्टे	१७२४	५७	ठूलाडिही	१५५३
१६	चिन्नेबास	१२८५	३७	पकवादी	१५६१	५८	थुमपोखरा	१४४४
१७	चित्रे भन्ज्याङ	४५७१	३८	पञ्चमुल	१६७२	५९	तिनदोबाटे	१७५९
१८	दार्सिङ दहथुम	१६०३	३९	पौवैगौडे	११८३	६०	तुलसिभञ्ज्याङ	७००
१९	ढापुकसिमलभञ्ज्याङ	१३८०	४०	पेलाकोट	१२८०	६१	वालिङ न.पा.	२५४५२
२०	एलादी	१२६५	४१	पेल्काचौर	१३१३	६२	बाङ्सिङ्	१३१०
२१	जगतभञ्ज्याङ	१०७८	४२	फापरथुम	१५३३			
श्रोत : जिल्ला विकास समिति, स्याङ्जा,२०७१								

नक्सा नं. १३.३

प्रमुख व्यापारिक केन्द्रहरु, स्याङ्जा
संकेत
गा.वि.स./न.पा. सिमाना
जिल्ला सिमाना
83°30'0"E
83°40'0"E
83°50'0"E
84°0'0"E
28°7'30"N
27°57'0"N
N
S
E
W
विचारी चौतारा
आरुखर्क
चिलाउनेबास
फापरथुम
पौवैगौडे
टक्सार
आरुचौर
पञ्चमुल
दरौ
रापाकोट
ठूलाडिही
पुतलीबजार न.पा.
बहाकोट
अर्जुनचौपारी
कोल्मा बराहचौर
ढापुक सिमेलभञ्ज्याङ्ग
खिलुङ देउराली
राङ्भाङ्
ओरष्टे
कालिकाकोट
पेल्काचौर
स्वरेक
बनिथोक देउराली
किचनास
मग्याम चिसापानी
पिडीखोला
सिर्सेकोट
मनकामना
एलादी
वालिङ न.पा.
चित्रे भन्ज्याङ्ग
निवुवाखर्क
पेलाकोट
तिनदोबाट
जगतभञ्ज्याङ्ग
चिन्नेबास
आलमदेवी
विर्घा
श्रीकृष्ण गण्डकी
चण्डी भञ्ज्याङ्ग
जगत्रदेवी
तुलसिभञ्ज्याङ्ग
पकवादी
केवरे भञ्ज्याङ्ग
मल्याङ्कोट
क्याक्मी
मालुङ्गा
कुवाकोट
सेखाम
रत्नपुर
सांखर
Statistics Office, Syangja
Map Source : Department of Survey, Government of Nepal.
Data Source : Field Survey, Statistics Office, Syangja.
Prepared by : Statistics office, Syangja, 2014
० ३ ६ १२ १८ २४
कि.मि

तालिका १३.३ प्रमुख व्यापारिक केन्द्रहरु, स्याङ्जा		
सि.नं.	व्यापारिक केन्द्र	गा.वि.स./न.पा.
१	अर्जुनचौपारी	अर्जुनचौपारी
२	बिरुवा बजार	बिरुवा अर्चले
३	सुन्तलीटार	चापाकोट
४	बयरघारी, हेलू	दार्सिङ दहथुम
५	गल्याङ बजार	जगत्रदेवी
६	राम्दी	मालुङ्गा
७	फेदिखोला	फेदिखोला
८	स्याङ्जा, प्रगतिनगर, बाङ्खोला, नयाँ बजार, नौडांडा, राङ्खोला	पुतली बजार
९	दामाचौर	रत्नपुर
१०	सेतीदोभान, जुग्ले	सेतीदोभान
११	मिर्मी	श्रीकृष्णगण्डकी
१२	झलुंगे बजार	थुमपोखरा
१३	बायटारी	तिनदोबाटे
श्रोत : स्थलगत अध्ययन, तथ्याङ्क कार्यालय, स्याङजा, २०७१		

नक्सा नं. १३.४

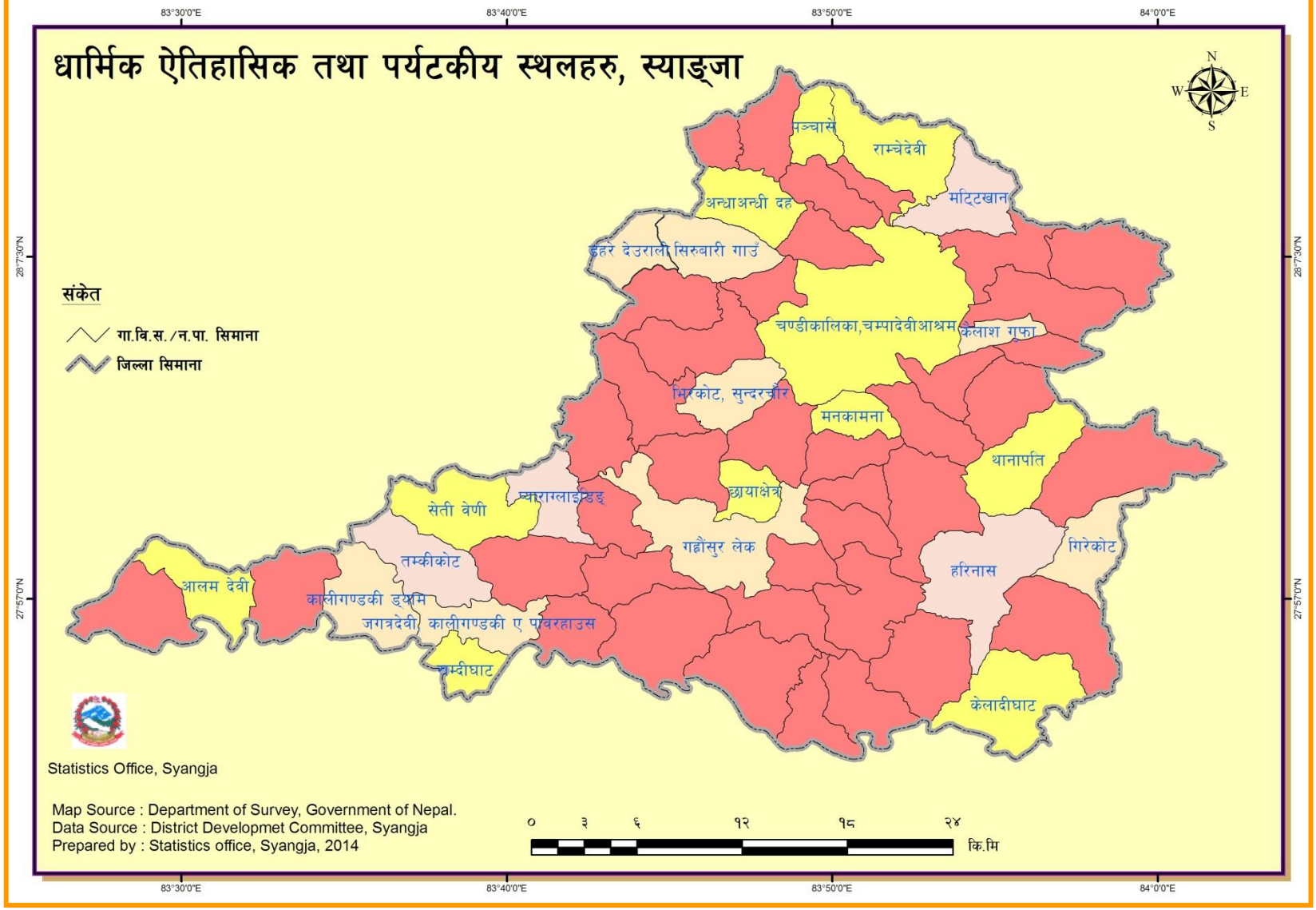

धार्मिक ऐतिहासिक तथा पर्यटकीय स्थलहरु, स्याङ्जा
संकेत
गा.वि.स./न.पा. सिमाना
जिल्ला सिमाना
पञ्चासे
राम्चेदेवी
अन्धाअन्धी दह
मट्टिखान
डहरे देउराली
सिरुबारी गाउँ
चण्डीकालिका,चम्पादेवीआश्रम
कैलाश गुफा
भिरकोट, सुन्दरचौर
मनकामना
थानापति
छायाक्षेत्र
प्याराग्लाइडिङ
सेती वेणी
गह्रौंसुर लेक
गिरेकोट
तम्कीकोट
हरिनास
आलम देवी
कालीगण्डकी ड्याम
जगत्रदेवी, कालीगण्डकी ए पावरहाउस
चम्दीघाट
केलादीघाट
Statistics Office, Syangja
Map Source : Department of Survey, Government of Nepal.
Data Source : District Developmet Committee, Syangja
Prepared by : Statistics office, Syangja, 2014
० ३ ६ १२ १८ २४
कि.मि
83°30'0"E
83°40'0"E
83°50'0"E
84°0'0"E
28°7'30"N
27°57'0"N
N
S
E
W

तालिका १३.४ प्रमुख धार्मिक, पर्यटकीय तथा ऐतिहासिक स्थलहरु					
सि.नं.	स्थलको नाम	गा.वि.स./न.पा.	सि.नं.	स्थलको नाम	गा.वि.स./न.पा.
१	आलम देवी	आलम देवी	१४	सिरुबारी गाउं	पञ्चमूल
२	डहरे देउराली	आरुचौर	१५	मनकामना	पेल्काचौर
३	राम्चेदेवी	आरुखर्क	१६	मट्टिखान	फेदीखोला
४	कैलाश गुफा	बहाकोट	१७	सेती वेणी	पिडीखोला
६	पञ्चासे	बांगेफट्के	१८	चण्डीकालिका, चम्पादेवी आश्रम	पुतलीबजार नपा
७	छाया क्षेत्र	छाङ्छाङ्दी	१९	केलादिघाट	सांखर
८	अन्धाअन्धी दह	चिलाउनेबास	२०	कालीगण्डकी ड्याम	श्रीकृष्णगण्डकी
९	गिरेकोट	चित्रेभञ्ज्याङ	२१	तम्कीकोट	निबुवाखर्क
१०	जगत्रदेवी, कालीगण्डकी ए पावरहाउस	जगत्रदेवी	२२	सिर्सेकोट मैदान	सिर्सेकोट
११	भिरकोट, सुन्दरचौर	खिलुङदेउराली	२३	हरिनास	चिन्नेबास
१२	थानापति	किचनास	२४	गह्वौंसुर लेक	वालिङ नपा
१३	राम्दीघाट	मालुङ्गा			
श्रोत : जिल्ला विकास समिति, स्याङजा,२०७०					

नक्सा नं. १३.५

सुन्तला खेती हुने प्रमुख गाविस तथा नपाहरु, स्याङ्जा
83°30'0"E
83°40'0"E
83°50'0"E
84°0'0"E
28°7'30"N
27°57'0"N
N
W
E
S
संकेत
वर्गैचाको रुपमा सुन्तला लगाइने प्रमुख गाविस तथा नपाहरु
गा.वि.स./न.पा. सिमाना
जिल्ला सिमाना
Statistics Office, Syangja
Map Source : Department of Survey, Government of Nepal.
Data Source : District Agriculture Devt. Office, Syangja.
Prepared by : Statistics office, Syangja, 2014
० ३ ६ १२ १८ २४
कि.मि

तालिका नं.१३.५ सुन्तला खेती बगैंचाको रुपमा लगाइने प्रमुख गाविस तथा नपाहरु, स्याङ्जा			
सि.नं.	गा.वि.स./न.पा.	सि.नं.	गा.वि.स./न.पा.
१	अर्जुनचौपारी	१०	पेल्काचौर
२	बहाकोट	११	फापरथुम
३	दार्सिङ दहथुम	१२	पुतलीबजार नपा
४	एलादी	१३	स्वरेक
५	जगतभञ्ज्याङ	१४	ठूलाडिही
६	खिलुङ देउराली	१५	थुमपोखरा
७	मनकामना	१६	वालिङ न.पा.
८	पौवैगौडे	१७	वालिङ न.पा.
९	पेलाकोट		
श्रोत : सुन्तला खेती सर्वेक्षण २०६५/०६६ तथा जिल्ला कृषि विकास कार्यालय, स्याङ्जा,२०७०			

नक्सा नं. १३.६

नदी तथा खोलाहरु, स्याङ्जा
संकेत
नदी तथा खोला
गा.वि.स./न.पा. सिमाना
जिल्ला सिमाना
भाटखोला
फेदी खोला
सेतीखोला
बाडखोला
लुब्दी खोला
आँधी खोला
म्याङ्खोला
पिंडीखोला
मिर्दी खोला
ज्यादी खोला
काली गण्डकी
काली गण्डकी
Statistics Office, Syangja
Map Source : District Development Committee, Syangja.
Prepared by : Statistics office, Syangja, 2014
1:225,000
0 1 2 4 6 8
Kilometers
450000
460000
470000
480000
490000
500000
3120000
3110000
3100000
3090000
3080000

सन्दर्भ सामाग्रीहरु

१. जिल्ला वस्तुगत विवरण स्याङ्जा, २०६२; तथ्याङ्क कार्यालय, स्याङ्जा ।

२. जिल्ला विकास योजना आ.व. ०७०/७१ को वार्षिक नीति, कार्यक्रम तथा बजेट; जिल्ला विकास समितिको कार्यालय, स्याङ्जा ।

३. Nepal Population and Housing Census 2011, National Report 2011; CBS, Kathmandu.

४. नेपालमा गरिबीको लघुक्षेत्र अनुमान २०६८(संक्षिप्त नतिजा), २०७० आषाढ ; केन्द्रीय तथ्याङ्क विभाग, काठमाण्डौं ।

५. वार्षिक अनुगमन प्रतिवेदन, आ.व. २०६८/०६९; जिल्ला वन कार्यालय, स्याङ्जा ।

६. वार्षिक कृषि विकास कार्यक्रम तथा तथ्याङ्क पुस्तिका २०६८/०६९; जिल्ला कृषि विकास कार्यालय, स्याङ्जा ।

७. वार्षिक प्रगति प्रतिवेदन (जिल्ला प्रोफाइल सहित) ०६७/६८ ; जिल्ला पशुसेवा कार्यालय, स्याङ्जा ।

८. स्याङ्जा जिल्ला पार्श्वचित्र (District Profile of Syangja) २०६४; जिल्ला विकास समितिको कार्यालय, स्याङ्जा ।

९. स्याङ्जा शैक्षिक दर्पण २०७०; जिल्ला शिक्षा कार्यालय, स्याङ्जा ।

१०. स्याङ्जा स्वास्थ्य डायरी २०७०; जिल्ला स्वास्थ्य कार्यालय, स्याङ्जा ।

११. सुन्तला खेती सर्वेक्षण २०६५/०६६; तथ्याङ्क कार्यालय, स्याङ्जा ।

१२. केन्द्रीय तथ्याङ्क विभाग, काठमाण्डौबाट सफ्ट कपीमा प्राप्त जनसांख्यिक विवरणहरु ।