


हुम्ला जिल्लाको वस्तुगत विवरण २०७४



प्रकाशक

नेपाल सरकार
राष्ट्रिय योजना आयोग
केन्द्रीय तथ्याङ्क विभाग

तथ्याङ्क कार्यालय, बाजुरा
(हुम्ला + बाजुरा)


तथ्यांक कार्यालय, बाजुरा

प्रकाशन वर्ष: बैसाख, २०७५

मुद्रण प्रति: २५०

यस पुस्तकमा प्रकाशित तालिकाहरू तथ्यांक कार्यालय, (हुम्ला+बाजुरा) को स्रोत खुलाएर मात्र साभार गर्न सकिने छ ।

सर्वाधिकार: तथ्याङ्क कार्यालय, (हुम्ला+बाजुरा) मा निहित ।



फोन नं. : ९७७-१-४२४५९४६
९७७-१-४२४५९४७
९७७-१-४२४५९४८
९७७-१-४२२९४०६
फ्याक्स : ९७७-१-४२२७७२०

प.सं.: २०७४/७५

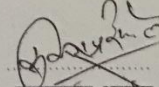
रामशाह पथ
धापाथली, काठमाण्डौ

च.नं.:

मन्तव्य

स्थानीय नीति निर्माता, योजनाकार, अनुसन्धानकर्ता, अध्येता र सञ्चारकर्मीहरूका लागि खण्डीकृत तथ्याङ्कको माग दिनानुदिन बढ्दै गईरहेको अनुभव हामीले गरेका छौं। खण्डीकृत तथ्याङ्कको यस्तो मागलाई राष्ट्रिय जनगणना, कृषिगणना र नमूना सर्वेक्षणमा आधारित विभिन्न सर्वेक्षणहरूले मात्र परिपूर्ति गर्न नसक्ने सन्दर्भमा गणना तथा सर्वेक्षणहरूबाट प्राप्त स्थानीय तहका तथ्याङ्क र स्थानीयस्तरका विभिन्न निकायहरूमा व्यवस्थापन गरिएका अभिलेखहरूमा छरिएर रहेका उपयोगी आँकडाहरूलाई तथ्याङ्क कार्यालयहरूले विगतका वर्षहरूमा पनि जिल्ला तहका वस्तुगत विवरणहरू तयार गरेका र तिनको अधिकतम माग तथा प्रयोग भएको अनुभव हामीले गरेका छौं। यसै सन्दर्भमा, देशको परिवर्तित स्थानीय तह अनुसारको तथ्याङ्क एकत्रित गरी आम प्रयोगकर्ताहरूको उपयोगको लागि उपलब्ध गराउने प्रयासस्वरूप केन्द्रीय तथ्याङ्क विभाग अन्तर्गतका तथ्याङ्क कार्यालयहरूले चालू आर्थिक वर्षमा गाउँपालिका/नगरपालिका प्रोफाइल तयार गरेका हुन्। यसको तयारीबाट स्थानीय तहको तथ्याङ्क भण्डार समृद्ध हुनुका साथै प्रयोगकर्ताहरूको माग निकै हदसम्म सम्बोधन भई योजनाविद्, अनुसन्धानकर्ता, विद्यार्थी, तथा सरोकारवाला हरूको निम्ति निकै सहयोगी हुने विश्वास मैले लिएको छु।

स्थानीय तहहरूका वडास्तरसम्मका तथ्याङ्कहरू संग्रहित यस्तो महत्वपूर्ण गाउँपालिका/नगरपालिका प्रोफाइल तयार गरी प्रकाशनमा ल्याउन लागेकोमा म यस कार्यको प्रशंसा गर्दछु र यसको तयारीमा संलग्न सम्पूर्ण कर्मचारी वर्गमा धन्यवाद दिन चाहन्छु। आगामी वर्षमा तथ्याङ्क कार्यालयहरूले यस प्रकाशनको अद्यावधिक नवीन संस्करणलाई पनि प्राथमिकता दिनेछन् भन्ने विश्वास मैले लिएको छु।


सुनिलराज अर्याल
(महानिर्देशक)

दुई शब्द

कुनै पनि योजनाको सफलताको मूल आधार भनेको नै तथ्यांक हो । हरेक क्षेत्र वा जिल्लाको समग्र विकासका लागि गरिने योजना तर्जुमा, योजना कार्यान्वयन, योजनाको अनुगमन, सुपरिवेक्षण तथा मूल्यांकन जस्ता सबै पक्षमा तथ्यांकको आवश्यकता पर्दछ । यसै कुरा लाई मध्यनजर गरी तथ्यांक कार्यालय बाजुराले यस वर्ष उपलब्ध भएसम्म स्थानिय तहसम्मको तथ्यांकहरू समेटेर "स्थानिय तहहरू अनुसार हुम्ला जिल्लाको वस्तुगत विवरण २०७४" तयार पारेको छ । मुख्यतया जिल्लाको परिचय, भौगोलिक अवस्था, विकासका पूर्वाधार, स्वास्थ्य सेवा र सुविधाको अवस्था, खानेपानीको उपलब्धता, शिक्षा, कृषि तथा वन, जिल्लाको सामाजिक, आर्थिक लगायत जनसांख्यिक अवस्थाको बारेमा जानकारी यस वस्तुगत विवरण पुस्तिकामा राख्ने प्रयास गरिएको छ ।

जिल्ला तथा अन्तरगतका सम्पूर्ण स्थानिय तहहरूको जनसांख्यिकिय जानकारी राख्न चाहने सबै प्रयोगकर्ताका लागि यो पुस्तिका एक महत्वपूर्ण सामग्री हुनेछ भन्ने मैले विश्वास लिएको छु ।

यस कार्यालयमा प्राप्त विभिन्न खाले तथ्यांकहरू संकलन, प्रशोधन एवं प्रकाशन गर्ने क्रममा हुन गएका त्रुटीहरू औल्याई सुधार गर्न हेतु यहाँहरूको महत्वपूर्ण सुझाव तथा सल्लाहको अपेक्षा गरेको छु ।

अन्तमा, यो पुस्तिका तयारीको क्रममा तथ्यांक संकलन देखि प्रकाशन सम्म अनवरत रूपमा खटिनु भएका यस कार्यालयका प्राविधिक तथा प्रशासनिक सम्पूर्ण कर्मचारी मित्रहरूमा हार्दिक धन्यवाद दिन चाहन्छु, साथै यस पुस्तिका तयार गर्नका निमित्त आवश्यक तथ्यांक उपलब्ध गराई सहयोग गरिदिनु भएकोमा हुम्ला जिल्ला स्थित सम्पूर्ण सरकारी एवं गैर सरकारी कार्यालयहरू, विभिन्न संघ संस्थाहरू, संचारकर्मीहरूप्रति हार्दिक आभार प्रकट गर्दै धन्यवाद दिन चाहन्छु ।

खेमराज भट्ट
तथ्याङ्क अधिकृत
तथ्याङ्क कार्यालय, (हुम्ला+बाजुरा)

विषय सूची

| विषय | | पेज नं. |
|------|--|---------|
| | खण्ड १. परिचय | |
| १.१ | जिल्लाको ऐतिहासिक पृष्ठभूमि | १ |
| १.२ | जलवायु | १ |
| १.३ | जलभण्डार | २ |
| १.४ | मुख्य चाडपर्वहरू | २ |
| १.५ | भेषभूषा | २ |
| १.६ | मठ मन्दिर र गुम्वाहरू | ३ |
| १.७ | विवाह पद्धति र वैवाहिक प्रचलन | ३ |
| १.८ | मुख्य जडिबुटीहरू | ३ |
| १.९ | मुख्य कृषिबाली तथा फलफूल | ४ |
| १.१० | जिल्लाका प्रमुख नदीनालाहरू | ४ |
| १.११ | जिल्लाका प्रमुख वनस्पतिहरू | ४ |
| १.१२ | जिल्लाका प्रमुख वन्यजन्तुहरू | ४ |
| | खण्ड-२ अन्य संक्षिप्त विवरण | |
| २.१ | भौगोलिक अवस्थिति | ५ |
| २.२ | राजनैतिक तथा प्रशासनिक विभाजन | ५ |
| २.३ | व्यापारिक केन्द्रहरू | ५ |
| २.४ | जनसांख्यिक अवस्था | ६ |
| २.५ | मानव विकास सूचकांक सम्बन्धी विवरण | ७ |
| | खण्ड ३. राष्ट्रिय जनगणना २०६८ को आधारमा तयार गरिएका तालिकाहरू | |
| ३.१ | स्थानिय तह अनुसार हुम्ला जिल्लाको जनसंख्या | ८ |
| ३.२ | जनसंख्याको तुलनात्मक विश्लेषण | ८ |

| | |
|--|----|
| ३.३ जनगणनाको समयमा अनुपस्थित जनसंख्या र घरपरिवारको विवरण | ९ |
| ३.४ राष्ट्रिय जनगणना २०६८ को आधारमा आगामी बीस बर्षसम्मको जनसंख्या अनुमान | ९ |
| ३.५ धार्मिक आस्थाका आधारमा जनसंख्याको वितरण | १० |
| ३.६ जातजाति अनुसारको जनसंख्या | १० |
| ३.७ मातृभाषा अनुसार जनसंख्या | ११ |
| ३.८ पांचबर्षे उमेर समूह अनुसार जनसंख्या विवरण | ११ |
| ३.९ स्थानिय तह अनुसार घरको स्वामित्व सम्बन्धी विवरण | १३ |
| ३.१० घरको छानाको प्रकार अनुसारको विवरण | १३ |
| ३.११ घरको जग निर्माणको प्रकारको आधारमा घरपरिवारको विवरण | १४ |
| ३.१२ घरको बाहिरी भित्ता निर्माणको प्रकारको आधारमा घरपरिवारको विवरण | १४ |
| ३.१३ खाना पकाउन प्रयोग गरिने ईन्धनको आधारमा घरपरिवारको विवरण | १५ |
| ३.१४ श्रोत अनुसार खानेपानीको प्रयोगकर्ता घरपरिवारको विवरण | १५ |
| ३.१५ शौचालय सुविधा भएका घरपरिवारको विवरण | १६ |
| ३.१६ बत्ती बाल्न प्रयोग गरिने विभिन्न श्रोत अनुसार प्रयोगकर्ताको विवरण | १६ |
| ३.१७ विभिन्न सुविधा उपभोग गर्ने घरपरिवारको विवरण | १७ |
| ३.१८ जिल्लाको अपांगता सम्बन्धी विवरण | १८ |

खण्ड ४. शिक्षा ,स्वास्थ्य तथा खानेपानी

४.१ शिक्षा

| | |
|---|----|
| ४.१.१ श्रोत केन्द्र अनुसार विद्यालयहरूको विवरण | १९ |
| ४.१.२ विगत दुई शैक्षिक सत्रहरूको एस.ई.ई. को नतिजा विवरण | १९ |
| ४.१.३ स्थानिय तह अनुसार शिक्षकहरूको विवरण | २० |
| ४.१.४ स्थानिय तह अनुसार विद्यार्थीको विवरण | २१ |
| ४.१.५ स्थानिय तह अनुसार शैक्षिक संस्थाहरू | २२ |
| ४.१.६ शैक्षिक सूचकहरू | २४ |

| | |
|---|----|
| ४.१.७ पांच बर्ष माथिका उत्तीर्ण विद्यार्थी विवरण | २६ |
| ४.१.८ पांच वर्ष देखि पच्चीस बर्षे उमेर समूह अनुसार विद्यालय जानेहरूको विवरण | २६ |
| ४.१.९ स्थानिय तह अनुसार साक्षरता | २७ |
| ४.१.१० स्थानिय तह अनुसार साक्षरताको संख्यात्मक विवरण | २७ |

४.२ स्वास्थ्य तथा सरसफाई

| | |
|---------------------------|----|
| ४.२.१ स्वास्थ्य संस्थाहरू | २८ |
| ४.२.२ स्वास्थ्य सूचकहरू | २९ |
| ४.२.३ खानेपानी तथा सरसफाई | २९ |

खण्ड ५ कृषि, पशुपंक्षी तथा बन सम्बन्धी विवरण

| | |
|--------------------------------------|----|
| ५.१ पशुपंक्षी सम्बन्धी विवरण | ३० |
| ५.२ पशुपंक्षीमा लाग्ने प्रमुख रोगहरू | ३० |
| ५.३ कृषि सम्बन्धी विवरण | ३१ |
| ५.४ बालीहरूको उत्पादन सम्बन्धी विवरण | ३१ |
| ५.५ वन सम्बन्धी विवरण | ३२ |
| ५.६ वनबाट लाभान्वितहरूको विवरण | ३३ |

खण्ड ६ विविध

| | |
|--|----|
| ६.१ हुम्ला जिल्लामा रहेका पुल हरूको विवरण | ३४ |
| ६.२ क्रमागत/ निर्माणाधीन पुलहरू | ३६ |
| ६.३ निकट भविष्यमा निर्माण हुन लागेका झोलुंगे पुलहरू | ३७ |
| ६.४ कच्ची सडकहरूको विवरण | ३८ |
| ६.५ जिल्ला सदरमुकाम देखि स्थानिय तहहरूको केन्द्रसम्मको दूरी | ३८ |
| ६.६ शान्ति सुरक्षा सम्बन्धी विवरण | ३९ |
| ६.७ द्वन्द प्रभावितहरूको विवरण | ३९ |
| ६.८ जिल्ला प्रहरी कार्यालयमा आ.व. २०७३/०७४ मा दर्ता भएका मुद्दाहरूको विवरण | ३९ |

| | |
|--|----|
| ६.९ अपांगता परिचयपत्र वितरण सम्बन्धी विवरण | ४० |
| ६.१० मुद्दा मामिला सम्बन्धी विवरण | ४० |
| ६.११ कैदी सम्बन्धी विवरण | ४० |
| ६.१२ संचार सम्बन्धि विवरण | ४१ |
| ६.१३ रियल स्टेट सम्बन्धि विवरण | ४१ |
| ६.१४ खाद्यान बिक्री विवरण | ४१ |
| ६.१५ गैर सरकारी संस्थाहरूको विवरण | ४१ |
| ६.१६ अन्य विवरणहरू | ४२ |
| ६.१७ निर्वाचन गतिविधि | ४३ |

खण्ड ७. स्थानिय तहहरू

| | |
|--------------------------|-----|
| ७.१ अदानचुली गाउँपालिका | ४८ |
| ७.२ चंखेली गाउँपालिका | ५८ |
| ७.३ खार्पुनाथ गाउँपालिका | ६७ |
| ७.४ नाम्खा गाउँपालिका | ७६ |
| ७.५ सर्केगाड गाउँपालिका | ८५ |
| ७.६ सिमकोट गाउँपालिका | ९५ |
| ७.७ तांजाकोट गाउँपालिका | १०५ |

खण्ड ८. अनुसूचीहरू

| | |
|--|-----|
| अनुसूची १ अवधारणा र परिभाषा | ११४ |
| अनुसूची २ जिल्ला सदरमुकाममा अवस्थित कार्यालयहरूको विवरण | ११५ |
| अनुसूची ३ तथ्यांक कार्यालय, बाजुरामा कार्यरत कर्मचारीहरूको विवरण | ११६ |
| अनुसूची ४ तथ्यांक ऐन २०१५ | ११७ |
| अनुसूची ५ सन्दर्भ सामग्री | १२४ |

खण्ड १. परिचय

१.१ जिल्लाको ऐतिहासिक पृष्ठभूमि

नेपाल राज्यको कर्णाली अञ्चलमा पर्ने हुम्ला जिल्ला एक उच्च सम्भावना भएको हिमाली जिल्लाको रूपमा चिनिन्छ । यो जिल्ला देशको सुदूर उतर पश्चिममा पर्दछ र देशको उतरी विन्दु यारी पनि यहि पर्दछ । सन् १३९३ मा मेदिनि वर्मा जुम्लामा शासक भएपछि जुम्लाको शासित प्रदेश हुम्लालाई ज्वाँई बलिराज शाहीलाई दिएका थिए । यिनैको वंशजले सन् १७३६ सम्म यस प्रदेशमा शासन गरे । बहादुर शाहको कालमा वि.स. १८४६ मा जुम्लालाई गोर्खाली फौजले विजय गरेपछि पनि जुम्ला शासित थियो । भक्ति थापाको नेतृत्वमा आएको फौजले यो विद्रोह दवाउनको साथै तिब्बतको खोजेरसम्मको भू-भागलाई नेपालको प्रशासकीय क्षेत्रको रूपमा मिलाएका थिए । तिब्बतको ताक्लाकोट उतर पश्चिममा अत्यधिक रूपमा बसेका नेपालीहरुको स्थितिबाट पनि भक्ति थापाले तिब्बतका अरु भागहरु नेपालमा मिलाएका थिए भन्ने स्पष्ट हुन्छ । वि.स. २०१८ सालमा भएको नेपाल अधिराज्यको राजनैतिक विभाजनमा हुम्ला एउटा स्वतन्त्र जिल्लाको रूपमा स्थापित हुन पुग्यो । यस जिल्लाको नामाकरणको एउटा रोचक प्रसंग रहेको छ । अग्निन्ती हिमश्रृङ्खलाहरुले भरिएको यो जिल्लाको नामाकरण पनि यसैको सेरोफेरोमा आधारित छ । एक थरिको मत अनुसार यसै जिल्लामा अवस्थित प्रसिद्ध तिर्थस्थल खार्पुनाथमा प्राचीनकालमा कोटी होम लगाएको हुनाले यही होम लगाएको अर्थात होम + ला बाट अपभ्रंस भई हुम्ला भएको भन्ने भनाई रहेको छ भने अर्का थरिको भनाई अनुसार हुल्म लडरिग अर्थात साँगुरो नदीबाट अपभ्रंस भई हुम्ला भएको हो भन्ने भनाई रहेको छ । यसका अतिरिक्त हुण जातिहरुको यहि बाटो भएर ल्हा भञ्ज्याङ्ग काटेर तिब्बत क्षेत्रमा प्रवेश गरेको हुनाले हुण र ल्हाबाट हुम्ला भएको भन्ने पनि भनाई रहेको छ ।

१.२ जलवायु

हिमाली जिल्लाको रूपमा चिनिएको हुम्ला जिल्ला पर्यावरणीय क्षेत्र तथा जलवायुको हिसावले हेर्दा पनि उच्च पहाडी, मध्य पहाडी र होचो नदीतट तथा बेशी क्षेत्र गरी तीन भागमा विभाजन भएको हुँदा यहाँको जलवायुमा पनि सोही अनुसारको भिन्नता पाइन्छ । समुद्र सतहको १५२४ मिटरदेखि ७३३७ मिटरसम्मको उचाईमा अवस्थित यस जिल्लामा शितोष्ण, समशितोष्ण, र उतोष्ण तीनै किसिमको हावापानी पाईन्छ । यस जिल्लाको अधिकतम तापक्रम १०° देखि २५° सेल्सियस र न्यूनतम तापक्रम -१०° देखि -२८°सम्म पुग्ने गर्दछ । यो जिल्ला नेपालको सुदुर उत्तर पश्चिम भेगको हिमाली भागमा अवस्थित रहेको हुँदा तुलनात्मक रूपमा यहाँ

वर्षा कम हुन्छ। यहाँको वार्षिक औषत वर्षा २५.४ देखि १४६.९ मिमि सम्म भएको पाइन्छ। विविधतापूर्ण हावापानी र भू-प्राकृतिक संरचनाका कारणले गर्दा नेपालको अन्य उच्च पहाडी जिल्ला जस्तै यहाँको हावापानी पनि विषम र विविधतापूर्ण रहेको पाइन्छ। उचाईको भिन्नता र पहाडी ढालको उत्तरी तथा दक्षिणी पाटाहरू समेतमा पनि हावापानीमा भिन्नता पाइन्छ र जिल्लाका चारैतिर अग्ला लेक तथा पहाडहरूमा प्रायः बाह्र महिना हिउँ जमिरहन्छ। यस जिल्लामा अग्ला हिमाल, पहाड र लेक भएको हुँदा जलश्रोत र पर्यावरणीय विविधतामा धनि रहेको यस क्षेत्रमा बाह्र महिना हिउँ जमेको हुन्छ भने अन्य उच्च पहाडी भागमा पनि हिउँदको समयमा हिउँ पर्दछ।

१.३ जलभण्डार

हुम्ला जिल्ला जलश्रोतको धनि जिल्लाको रूपमा रहेको छ। नेपालको सबैभन्दा लामो नदी कर्णाली तिब्बतबाट यारी नाका भएर प्रवेश गरी लगभग हुम्ला जिल्लालाई बीच पारेर बगेको छ। यसको साथै यहाँ १०० भन्दा बढी हिमाल बाट हिउँ पग्ले बग्ने स्थायी श्रोत भएका नदीहरू, २० भन्दाबढी प्राकृतिक रूपले रमणीय र साँस्कृतिक रूपले महत्वपूर्ण तालतलैया, मूल तथा झरनाहरू रहेका छन्।

१.४ मुख्य चाडपर्वहरू

यस जिल्लामा हिन्दु र बौद्ध धर्मालम्बीहरूको बसोबास रहेकोले राष्ट्रिय चाडपर्वहरू दशै, तिहार, माघे संत्रान्ती तथा चैते दशै आदि जस्ता चाडपर्वको साथै स्थानीय चाडपर्वहरू पनि मनाउने प्रचलन रहेको छ। स्थानीय चाडपर्वहरूमा साउने संत्रान्ती, अनन्ते पूर्णिमा (ईन्द्र जात्रा) गौरा पर्व लाई धुमधामका साथ मनाउने गरिन्छ। यस चाडमा स्थानीय देउडा, लोक नृत्य महिला र पुरूषको समूह बनाई गाउने तथा नाच्ने गरिन्छ। बौद्ध धर्मालम्बीहरूले लोसार, मान्य र रलिङ्ग पूर्णिमा आदि धुमधामका साथ मनाउने गर्दछन।

१.५ भेषभूषा

यस जिल्लामा पाईने हावापानीको विविधताका कारण रहन सहन र भेषभूषामा पनि विविधता रहेको पाईन्छ। हुम्ला जिल्लाको भौगोलिक बनावटलाई मुख्यतया तीन भागमा बाडेर हेर्दा जिल्लाको उत्तरी भागका गा.पा. हरूमा प्रायः जसो हिउँ पर्ने र अत्यधिक जाडो हुने गर्दछ भने सो क्षेत्रमा सबै बौद्ध धर्मालम्बीहरूको बसोबास भएको हुँदा भेषभूषामा बख्रु, पाखाको सुरूवाल, दोचा लगाउने गरेको पाइन्छ भने जिल्लाको मध्य भागमा केही न्यानो हावापानी हुने हुँदा र प्रायः जसो हिन्दु धर्मालम्बीहरूको बसोबास भएकोले दाउरा सुरूवाल, कोट, चोलो धोती तथा पाइन्ट सर्ट लगाउने गर्दछन। यस जिल्लाका महिलाहरूले स्थानीय

परम्परागत गरगहनाका साथै आधुनिक गरगहना समेत लगाउने प्रचलन रहेको छ। स्थानीय गरगहनामा पोते, कौडाका माला, मुगा र सिक्काका मालाका साथै फुली बुलाकी, ठोप औठी आदी लगाउने गरेको पाइन्छ। भने बौद्ध धर्म मात्रै महिलाहरूले कानमा आङ्गुल गलामा मोतीका माला र औलामा औठी लगाउने गर्दछन।

१.६ मठ मन्दिर र गुम्वाहरू

यस जिल्लाका ७ वटा गाउँपालिकाहरू मध्ये बौद्ध धर्मालम्बीहरूको बसोबास रहेको साबिकको गा.वि.स. हरुमा लिमि, मुचु, खगालगाउँ, हेप्का, वरगाउ, सिमकोट, ठेहे गरि ७ वटा गा.वि.स. हरु रहेका छन भने अन्य गा.वि.स. हरूमा क्षेत्री जातीको बाहुल्यता रहेको छ। यस जिल्लामा हिन्दुहरूका प्रचलित मन्दिरहरूमा खार्पूनाथ, महादेवल मन्दिर, लवासुर माडु, भगवती माडु आदि रहेका छन भने बौद्ध धर्मालम्बीहरूको गुम्वाहरूमा रलिङ्ग गुम्वा, रिङ्गिलिङ्ग गुम्वा, याल्वाङ्ग गुम्वा, रिङ्गिलिङ्ग गुम्वा आदि प्रमुख रूपमा रहेका छन् ।

१.७ विवाह पद्धति र वैवाहिक प्रचलन

यस जिल्लामा विवाह पद्धति परम्परागत ढंगले नै हुने गरेको पाइन्छ। जसले गर्दा बालबिवाह अझै सम्म पनि प्रचलित रहेको पाइन्छ। प्राय विवाहको उमेर १० बर्ष देखि २० बर्ष सम्म गर्ने प्रचलन रहेको छ। ब्राह्मण जातिले छोरीको विवाह महिनावारी नहुदै गरी दिने प्रचलन अझै कायमै रहेको पाइन्छ। विवाह भएकी आईमाईलाई अर्काले विवाह गरेमा जारी तिर्नु पर्ने हुन्छ। यस जिल्लामा लामा जातिहरूमा बहुपति प्रथा पनि रहेको पाइन्छ। हाल आएर यो बहुपति प्रथा केहि कम हुदै गएको पाइन्छ।

१.८ मुख्य जडिबुटीहरू

यस जिल्लामा पाइने मुख्य जडिबुटीहरूमा पांच औले, गुच्ची च्याउं, यासांगुम्बा, जटामासी, मर्सी, पदमचाल, सुगन्धवाल, अतिस, कटुकी, सतुवा, शिलाजित, डालेचुक, ओखर, भोजपत्र, टिमुर, लौठसल्ला, चिराईतो, धुपी, बोजो आदि (पहिचानमा नआएका बांकी थुप्रै) छन् ।

१.९ मुख्य कृषिबाली तथा फलफुल

यस जिल्लाको मुख्य कृषि बालीमा फापर, जौ, गहुं, उवा, चिनो, काउनी, आलु, भटमास, मास, सिमी, गहत, धान, कोदो ,मकै आदि जस्तै फलफुलहरूमा स्याउ, ओखर, चुली, आरू, खामु, केरा, कागती पर्दछन् ।

१.१० जिल्लाका प्रमुख नदीनालाहरू

यस जिल्लाका प्रमुख नदीनालाहरूमा हुम्ला कर्णाली, चुवाखोला, गल्फागाड, गोठी खोला, हुमाने खोला, हिल्दुम खोला, काराङ्ग खोला, टाक्ची खोला, कवाडी खोला, टांके खोला, लुडप्या खोला, कुमुचिया खोला, हेप्का खोला आदि पर्दछन् ।

१.११ जिल्लाका प्रमुख वनस्पतिहरू

यस जिल्लाका प्रमुख वनस्पतिहरूमा गोब्रेसल्ला, ठिंगरे सल्ला, लौंठ सल्ला, देवदार, उत्तीस, भोजपत्र, लालीगुरांस, ओखर, स्याउ, बैस आदि पर्दछन् ।

१.१२ जिल्लाका प्रमुख वन्यजन्तुहरू

यस जिल्लाका प्रमुख वन्यजन्तुहरूमा हिउं चितुवा, ध्वांसे चितुवा, कस्तुरी मृग, जंगली याक, जंगली गधा, झारल, नाउर, भोवा, झुमा आदि पर्दछन् ।

खण्ड-२ अन्य संक्षिप्त विवरण

२.१ भौगोलिक स्थिति

| | |
|----------|---|
| पूर्वमा | मुगु |
| पश्चिममा | चीन |
| उत्तरमा | चीन |
| दक्षिणमा | बझाङ्ग, बाजुरा र मुगु |
| अक्षांश | २९°.३५' देखि ३०°.५७' |
| देशान्तर | ८१°.१८'.८२ देखि ८२°.७' पूर्व |
| उचाई | समुद्र सतहबाट १५२४ मिटर देखि ७३३७ मिटर सम्म |

२.२ राजनैतिक तथा प्रशासनिक विभाजन

| | |
|---|---------|
| प्रदेश नं. | ६ |
| अञ्चल: | कर्णाली |
| जिल्ला सदरमुकाम: | सिमकोट |
| गाउँपालिका: | ७ वटा |
| वडा संख्या: | ४४ वटा |
| प्रतिनिधि सभा निर्वाचन क्षेत्र संख्या: | १ वटा |
| प्रदेश सभा सदस्य निर्वाचन क्षेत्र संख्या: | २ वटा |

२.३ व्यापारिक केन्द्रहरू

यस जिल्लाका प्रमुख व्यापारिक केन्द्रहरूमा जिल्ला सदरमुकाम सिमकोट, नम्खा गाउँपालिकामा अवस्थित चीनसंग जोडिने हिल्सा नाका, सर्केगाड, दार्मा, कवाडी, श्रीनगर र खार्पुनाथ आदि रहेका छन् । यस जिल्लालाई तराईका जिल्लाहरूसंग हवाईमार्ग बाट जोड्ने एकमात्र विमानस्थल जिल्ला सदरमुकाम सिमकोटमा अवस्थित छ । हवाई यातायातका कारण यस जिल्लाको प्रत्यक्ष रूपमा बाँके जिल्लासंग व्यापारिक सम्बन्ध रहेको पाइन्छ ।

२.४ जनसांख्यिक अवस्था

जनसंख्या सम्बन्धी तथ्यांकको आवश्यकता कुनै एक क्षेत्र वा वर्ग विशेषलाई मात्र नभई यससंग सम्बन्धित वा जिज्ञासा राख्ने सबै क्षेत्र वा वर्गका नागरिकलाई उत्तिकै पर्दछ । हरेक व्यक्ति आ- आफ्नो सेवा वा पेशामा आवद्ध भैरहेका हुन्छन् । ती सबै पेशामा लागेका मानिसहरूले आ- आफ्नो किसिमको आवश्यकता अनुसार तथ्यांकको प्रयोग गरिरहेका हुन्छन् । जनसंख्या सम्बन्धी तथ्यांकको प्रयोग सरकारी तथा गैर सरकारी कार्यालयहरू, विभिन्न संघ संस्थाहरू, स्थानिय तह, अध्ययन तथा अनुसन्धानका क्षेत्रमा लागेका व्यक्तित्वहरूले अत्यधिक रूपमा गर्ने गर्दछन् । तसर्थ, जनसांख्यिक तथ्यांकको आवश्यकता कुनै एक क्षेत्रको सांघुरो घेरा भित्र नरही बृहत् दायरामा रही मानव अस्तित्व रहनुजेलसम्म यसको अपरिहार्यता निरन्तर रहने निश्चित छ । २०५८ सालको राष्ट्रिय जनगणनामा हुम्ला जिल्लाको कुल जनसंख्या ४०५९५ थियो भने जनसंख्या बृद्धिदर १.६६ रहेको थियो । त्यस्तै २०६८ सालको जनगणनासम्म आइपुग्दा यस जिल्लाको कुल जनसंख्या ५०८५८ रह्यो भने जनसंख्या बृद्धिदर २.२५ छ जसअनुसार आगामी ३१ बर्षमा यस जिल्लाको जनसंख्या दोब्बर हुने देखिन्छ ।

राष्ट्रिय जनगणना: कुनै पनि राष्ट्रको भौगोलिक सीमाभित्र कुनै निश्चित समय, परिधिभित्र रहेर त्यस क्षेत्रमा बसोबास गर्ने सम्पूर्ण नागरिकहरूको गणना गर्ने प्रकृत्यालाई राष्ट्रिय जनगणना भनिन्छ । अर्को शब्दमा भन्नुपर्दा जनताहरूको सम्पूर्ण विवरण सहितको तथ्यांक संकलनलाई जनगणना भनिन्छ । जनगणना गर्नुको मुख्य उद्देश्य त्यस क्षेत्रमा रहने मानिसको निश्चित संख्या यकीन गर्नु हो । यसको लागि कुनै क्षेत्र विशेषमा रहेको निश्चित घरहरूको संख्यालाई लिइन्छ र उक्त घरमा रहेका परिवार संख्या, महिला, पुरूष, रहन सहनको स्तर, बसाई सराई शिक्षाको अवस्था तथा जन्म तथा मृत्युको सम्पूर्ण बनौट आदिलाई समावेश गरी तथ्यांक संकलन गरिन्छ ।

जनगणनाबाट संकलन भएको तथ्यांक देशको सामाजिक तथा आर्थिक विकासको लागि योजना तर्जुमा अध्ययन एवं अनुसन्धान गर्न प्रयोग गरिने आधारभूत तथ्यांक भएकाले कुनै पनि राष्ट्रिय जनगणनालाई एक महत्वपूर्ण राष्ट्रव्यापी कार्यको रूपमा लिइन्छ । यस्तो आयोजना संचालन गर्नका लागि आर्थिक स्रोत जनशक्ति र साधन जुटाउनु पर्ने तथा तयारीको लागि पनि लामो समय लाग्ने भएकाले सबै जसो मुलुकहरूमा जनगणना सामान्यतया १०/१० बर्षको अन्तरालमा हुँदै आएको छ । नेपालमा बिक्रम सम्वत् १९६८ देखि जनगणना गर्ने कार्य शुरू भएको हो । त्यसपछिका लगभग प्रत्येक दश बर्षको अन्तरालमा जनगणना

संचालन हुंदै आइरहेको छ । बिक्रम सम्वत् १९६८ को राष्ट्रिय जनगणना नेपालको इतिहांसमा ११ औं राष्ट्रिय जनगणना हो । यसका केही महत्वपूर्ण सूचकहरू तल उल्लेख भए बमोजिम छन् ।

| जनसंख्या | २०६८ को जनगणना अनुसार |
|--|------------------------------|
| महिलाको संख्या | : २५,०२५ (४९.२०५%) |
| पुरूषको संख्या | : २५,८३३ (५०.८०५%) |
| जम्मा जनसंख्या | : ५०,८५८ |
| परिवार संख्या | : ९,४३७ |
| सरदर परिवारको आकार | : ५.३७ |
| जनसंख्या वृद्धिदर बार्षिक | : २.२५ |
| लैङ्गिक अनुपात | : १०३.३२ |
| जन घनत्व प्रति व.कि.मि. | : ९ |
| ५ बर्ष मुनिका बालबालिकाको संख्या | : ७३९६ (१४.५४५%) |
| किशोर किशोरी युवाको जनसंख्या (१० देखि २४ बर्ष) | : १५१३० (२९.७५५%) |
| अपाङ्गताको जनसंख्या | : २,४११ (४.७४५%) |

२.५ मानव विकास सुचकांक सम्बन्धी विवरण

| विवरण | हुम्ला | नेपाल |
|--------------------------------------|--------|-------|
| मानव विकास संग सम्बन्धित सुचकांकहरू | | |
| औसत आयु | ६४.१५ | ६६.६ |
| प्रति व्यक्ति आय (डलरमा) | ७९४ | ११६० |
| मानव विकास सुचकांक (HDI) | ०.३७६ | ०.४९ |
| मानव गरीबीसंग सम्बन्धित सूचकांकहरू | | |
| मानव गरीबी सूचकांक (HPI) | ४९.२६ | ३१.१२ |
| गरीबीको दर (Poverty Rate) ७५ स्थानमा | ५६.०२ | २५.१६ |
| गरिबीको विषमता (poverty Gap) | ४.८३ | ५.४३ |
| गरिबीको गहनता (Square Poverty) | २.४३ | १.८१ |

HDI Report 2011, नेपालको लघुक्षेत्र अनुमान २०६८

खण्ड-३ राष्ट्रिय जनगणना २०६८ को आधारमा तयार गरिएका तालिकाहरू
३.१ स्थानिय तह अनुसार हुम्ला जिल्लाको जनसंख्या

| गा.पा.हरू | परिवार संख्या | जनसंख्या | | | औसत परिवार | लैंगिक अनुपात | जनघनत्व | क्षेत्रफल |
|---------------|---------------|--------------|--------------|--------------|-------------|---------------|-------------|-------------|
| | | महिला | पुरुष | जम्मा | | | | |
| अदानचुली | ११२१ | ३५७३ | ३५४३ | ७११६ | ६.३५ | ०.९९ | ४७.२५ | १५०.६१ |
| चंखेली | ९६३ | २७२९ | २७८८ | ५५१७ | ५.७३ | १.०२ | ४.२१ | १३१०.४ |
| खार्पुनाथ | ११३२ | ३०४४ | २९६७ | ६०११ | ५.३१ | ०.९७ | ६.८३ | ८८०. |
| नाम्खा | ८३५ | २०१४ | १८८६ | ३९०० | ४.६७ | ०.९४ | १.६१ | २४१९.६ |
| सर्केगाड | १७९४ | ४८९१ | ४९७७ | ९८६८ | ५.५ | १.०२ | ३२.१७ | ३०६.७ |
| सिमकोट | २५६६ | ५५८९ | ५९६८ | ११५५७ | ४.५ | १.०७ | १४.७१ | ७८५.९ |
| तांजाकोट | १०२६ | ३०१६ | २९४८ | ५९६४ | ५.८१ | ०.९८ | ३७.४९ | १५९.१ |
| जम्मा: | ९४३७ | २४८५६ | २५०७७ | ४९९३३ | ५.२९ | १.०१ | ८.३१ | ६०१२ |

स्रोत: रा.ज.ग. २०६८, केन्द्रीय तथ्यांक विभाग/ संघीय मामिला तथा स्थानिय विकास मन्त्रालय

माथिको तालिका अनुसार जनसंख्या को हिसाबले सबैभन्दा ठूलो सिमकोट गाउँपालिका (११,५५७) र सबैभन्दा कम जनसंख्या भएको नाम्खा गाउँपालिका (३,९००) हो भने क्षेत्रफलको हिसाबले सबैभन्दा ठूलो नाम्खा गाउँपालिका (२४१९.६ व.मि.) र सबैभन्दा सानो अदानचुली गाउँपालिका (१५०.६१ व.मि.) हो ।

३.२ जनसंख्याको तुलनात्मक विश्लेषण

| विवरण | जनसंख्या | | | |
|-------------------------|------------|------------|------------|------------|
| | वि.स. २०३८ | वि.स. २०४८ | वि.स. २०५८ | वि.स. २०६८ |
| नेपाल | १५०२२८४० | १८४९१०९७ | २३१५१४२३ | २६४९४५०४ |
| जम्मा जनसंख्या | २०३०३ | ३४३८३ | ४०५९५ | ५०८५८ |
| महिला | ९७२२ | १६६८५ | १९६३३ | २५०२५ |
| पुरुष | १०५८१ | १७६९८ | २०९६२ | २५८३३ |
| घरपरिवार संख्या | ३६८५ | ६१६० | ६९५३ | ९४७९ |
| जनसंख्या बृद्धिदर | -३.७४ | ५.२७ | १.६६ | २.२५ |
| औसत परिवार | ५.५१ | ५.५८ | ५.८४ | ५.३७ |
| लैंगिक अनुपात | १०८.८४ | १०६.०७ | १०६.७७ | १०३.२३ |
| साक्षरता प्रतिशत | १३.१२ | १९.६ | २७.०९ | ४७.८ |
| जनघनत्व प्रति व.कि.मि. | ३.५९ | ६.०८ | ७.१८ | ९.० |
| आश्रित जनसंख्या प्रतिशत | | ७८.७७ | ८६.९६ | ९२.०६ |

स्रोत: रा.ज.ग. २०३८, २०४८, २०५८, २०६८, केन्द्रीय तथ्यांक विभाग

३.३ जनगणनाको समयमा अनुपस्थित जनसंख्या र घरपरिवारको विवरण

| स्थानिय तहहरू | अनुपस्थित घरपरिवार | अनुपस्थित जनसंख्या | | |
|----------------------|--------------------|--------------------|------------|------------|
| | | पुरुष | महिला | जम्मा |
| अदानचुली गाउँपालिका | २३ | २५ | ११ | ३६ |
| चंखेली गाउँपालिका | १४ | १५ | २ | १७ |
| खार्पुनाथ गाउँपालिका | १५ | १८ | ७ | २५ |
| नाम्खा गाउँपालिका | १९८ | १५६ | १६७ | ३२३ |
| सर्केगाड गाउँपालिका | ६० | ७४ | ४३ | ११७ |
| सिमकोट गाउँपालिका | १०७ | १०४ | ३३ | १३७ |
| तांजाकोट गाउँपालिका | १८ | २३ | ४ | २७ |
| जम्मा | ४३५ | ४१५ | २६७ | ६८२ |

स्रोत: रा.ज.ग. २०६८, केन्द्रीय तथ्यांक विभाग

राष्ट्रिय जनगणनाको क्रममा सबैभन्दा बढी नाम्खा गाउँपालिकाबाट (३२३ जना) र चंखेली गाउँपालिकाबाट सबै भन्दा कम (१७ जना) अनुपस्थित रहेको पाइएको छ भने जिल्ला भरिमा जम्मा जम्मी ६८२ जना अनुपस्थित रहेको तथ्यांकले देखाएको छ ।

३.४ राष्ट्रिय जनगणना २०६८ को आधारमा आगामी बीस बर्षसम्मको जनसंख्या अनुमान

| जनसंख्या | पुरुष | महिला | जम्मा |
|----------|-------|-------|-------|
| २०६८ साल | २५८३३ | २५०२५ | ५०८५८ |
| २०७३साल | २८२५४ | २७००७ | ५५२६१ |
| २०७८ साल | ३०८१० | २८९९० | ५९८०० |
| २०८३ साल | ३३१८१ | ३०६६० | ६३८४१ |
| २०८८ साल | ३५३१५ | ३२०२५ | ६७३४० |

स्रोत: रा.ज.ग. २०६८, केन्द्रीय तथ्यांक विभाग

३.५ धार्मिक आस्थाका आधारमा जनसंख्याको वितरण

| धर्म | जनसंख्या | | | | | |
|------------|----------|---------|-------|---------|-------|---------|
| | महिला | प्रतिशत | पुरुष | प्रतिशत | जम्मा | प्रतिशत |
| हिन्दु | २०३७० | ८१.४० | २११३९ | ८१.८३ | ४१५०९ | ८१.६२ |
| बौद्ध | ४५९७ | १८.३७ | ४६१६ | १७.८७ | ९२१३ | १८.१२ |
| ईस्लाम | ० | ०.०० | ११ | ०.०४ | ११ | ०.०२ |
| किरांत | ० | ०.०० | १ | ०.०० | १ | ०.०० |
| क्रिश्चियन | ४६ | ०.१८ | ५४ | ०.२१ | १०० | ०.२० |
| प्रकृति | १ | ०.०० | ० | ०.०० | १ | ०.०० |
| जैन | ० | ०.०० | १ | ०.०० | १ | ०.०० |
| बहाई | ० | ०.०० | १ | ०.०० | १ | ०.०० |
| अन्य | ११ | ०.०४ | १० | ०.०४ | २१ | ०.०४ |

स्रोत: रा.ज.ग. २०६८, केन्द्रीय तथ्यांक विभाग

३.६ जातजाति अनुसारको जनसंख्या

| जातजाति | जनसंख्या | | | | | |
|----------------|----------|---------|-------|---------|-------|---------|
| | जम्मा | प्रतिशत | पुरुष | प्रतिशत | महिला | प्रतिशत |
| क्षेत्री | १९६८२ | ३८.७० | ९९७० | ३८.५९ | ९७१२ | ३८.८१ |
| ब्राम्हण | ३२६९ | ६.४३ | १६९५ | ६.५६ | १५७४ | ६.२९ |
| मगर | २१३ | ०.४२ | १४५ | ०.५६ | ६८ | ०.२७ |
| थारू | ४० | ०.०८ | ३७ | ०.१४ | ३ | ०.०१ |
| तामाङ | ६८४० | १३.४५ | ३४४६ | १३.३४ | ३३९४ | १३.५६ |
| नेवार | २५ | ०.०५ | २० | ०.०८ | ५ | ०.०२ |
| कामी | ४९३१ | ९.७० | २४९८ | ९.६७ | २४३३ | ९.७२ |
| गुरूङ | १९ | ०.०४ | ११ | ०.०४ | ८ | ०.०३ |
| दमाई/ढोली | १७८५ | ३.५१ | ९२३ | ३.५७ | ८६२ | ३.४४ |
| ठकुरी | ९९८४ | १९.६३ | ४९९४ | १९.३३ | ४९९० | १९.९४ |
| सार्की | ११२९ | २.२२ | ५९२ | २.२९ | ५३७ | २.१५ |
| तेली | ११४ | ०.२२ | ५८ | ०.२२ | ५६ | ०.२२ |
| दशनामी/सन्यासी | २६ | ०.०५ | १८ | ०.०७ | ८ | ०.०३ |
| वादी | ११७ | ०.२३ | ५७ | ०.२२ | ६० | ०.२४ |
| व्यासी/शंका | २४७४ | ४.८६ | १२१८ | ४.७१ | १२५६ | ५.०२ |
| अन्य | १९७ | ०.३९ | १४५ | ०.५६ | ५२ | ०.२१ |
| तराई अन्य | १३ | ०.०३ | ६ | ०.०२ | ७ | ०.०३ |

| जातजाति | जनसंख्या | | | | | |
|---------|----------|---------|-------|---------|-------|---------|
| | जम्मा | प्रतिशत | पुरुष | प्रतिशत | महिला | प्रतिशत |
| जम्मा | ५०८५८ | १००.०० | २५८३३ | १००.०० | २५०२५ | १००.०० |

स्रोत: रा.ज.ग. २०६८, केन्द्रीय तथ्यांक विभाग

राष्ट्रिय जनगणना २०६८ अनुसार नेपालमा जम्मा जम्मी १२५ वटा जातजाति रहेको देखिएको छ, हुम्ला जिल्लामा पनि लगभग १७ जातजातिको बसोबास रहेको देखिएको छ जस्मध्ये सबैभन्दा बढी क्षेत्री जातिको बाहुल्यता रहेको पाइएको छ भने दोस्रो र तेस्रोमा क्रमशः तामाङ र कामी जाति रहेको छ ।

३.७ मातृभाषा अनुसार जनसंख्या

| मातृभाषा | जम्मा जनसंख्या | | पुरुष | | महिला | |
|----------|----------------|---------|--------|---------|--------|---------|
| | संख्या | प्रतिशत | संख्या | प्रतिशत | संख्या | प्रतिशत |
| जम्मा | ५०८५८ | १००.०० | २५८३३ | १००.०० | २५०२५ | १००.०० |
| नेपाली | ४४१५८ | ८६.८३ | २२३६६ | ८६.५८ | २१७९२ | ८७.०८ |
| मैथली | २७ | ०.०५ | २६ | ०.१० | १ | ०.०० |
| थारू | १८ | ०.०४ | १८ | ०.०७ | ० | ०.०० |
| तामाङ | ६३५३ | १२.४९ | ३१८९ | १२.३४ | ३१६४ | १२.६४ |
| मगर | ४४ | ०.०९ | ३८ | ०.१५ | ६ | ०.०२ |
| सांकेतिक | ७० | ०.१४ | ४१ | ०.१६ | २९ | ०.१२ |
| तिब्बति | १४ | ०.०३ | १४ | ०.०५ | ० | ०.०० |
| डोटेली | १२ | ०.०२ | ८ | ०.०३ | ४ | ०.०२ |
| अन्य | १६२ | ०.३२ | १३३ | ०.५१ | २९ | ०.१२ |

स्रोत: रा.ज.ग. २०६८, केन्द्रीय तथ्यांक विभाग

३.८ पांचबर्षे उमेर समूह अनुसार जनसंख्या विवरण

| उमेर समूह | जनसंख्या | | | | | |
|---------------|----------|---------|-------|---------|-------|---------|
| | पुरुष | प्रतिशत | महिला | प्रतिशत | जम्मा | प्रतिशत |
| सबै उमेर समूह | २५८३३ | १००.० | २५०२५ | १००.० | ५०८५८ | १००.० |
| ००-०४ बर्ष | ३६६४ | १४.२ | ३७३२ | १४.९ | ७३९६ | १४.५ |

| उमेर समूह | जनसंख्या | | | | | |
|-------------------|----------|---------|-------|---------|-------|---------|
| | पुरूष | प्रतिशत | महिला | प्रतिशत | जम्मा | प्रतिशत |
| ०५-०९ वर्ष | ३३८९ | १३.१ | ३५४० | १४.१ | ६९२९ | १३.६ |
| १०-१४ वर्ष | ३२९२ | १२.७ | ३०४७ | १२.२ | ६३३९ | १२.५ |
| १५-१९ वर्ष | २३२९ | ९.० | २२८५ | ९.१ | ४६१४ | ९.१ |
| २०-२४ वर्ष | १९६९ | ७.६ | २२०८ | ८.८ | ४१७७ | ८.२ |
| २५-२९ वर्ष | २०६२ | ८.० | १७६४ | ७.० | ३८२६ | ७.५ |
| ३०-३४ वर्ष | १५४१ | ६.० | १५३६ | ६.१ | ३०७७ | ६.१ |
| ३५-३९ वर्ष | १४८२ | ५.७ | १३३९ | ५.४ | २८२१ | ५.५ |
| ४०-४४ वर्ष | १२३२ | ४.८ | ११४७ | ४.६ | २३७९ | ४.७ |
| ४५-४९ वर्ष | १२०३ | ४.७ | १०५१ | ४.२ | २२५४ | ४.४ |
| ५०-५४ वर्ष | १०११ | ३.९ | ८५० | ३.४ | १८६१ | ३.७ |
| ५५-५९ वर्ष | ८२० | ३.२ | ६५१ | २.६ | १४७१ | २.९ |
| ६०-६४ वर्ष | ८५७ | ३.३ | ८८६ | ३.५ | १७४३ | ३.४ |
| ६५-६९ वर्ष | ४३७ | १.७ | ४८० | १.९ | ९१७ | १.८ |
| ७०-७४ वर्ष | २७८ | १.१ | २३६ | ०.९ | ५१४ | १.० |
| ७५-७९ वर्ष | १३४ | ०.५ | १२५ | ०.५ | २५९ | ०.५ |
| ८०-८४ वर्ष | ८९ | ०.३ | १०२ | ०.४ | १९१ | ०.४ |
| ८५-८९ वर्ष | २९ | ०.१ | ३० | ०.१ | ५९ | ०.१ |
| ९०-९४ वर्ष | १० | ०.० | ९ | ०.० | १९ | ०.० |
| ९५ वर्षभन्दा माथि | ५ | ०.० | ७ | ०.० | १२ | ०.० |

स्रोत: रा.ज.ग. २०६८, केन्द्रीय तथ्यांक विभाग

माथिको तालिका अनुसार हुम्ला जिल्लाको कुल जनसंख्याको ४७.८ प्रतिशत आश्रित (बाल आश्रित ४०.६ र वृद्ध आश्रित ७.२ प्रतिशत) जनसंख्या रहेको छ भने सक्रिय जनसंख्या ५२.२ प्रतिशत रहेको छ ।

३.९ स्थानिय तह अनुसार घरको स्वामित्व सम्बन्धी विवरण

| स्थानिय तहहरू | घरको स्वामित्व | | | | जम्मा |
|----------------------|----------------|------------|------------|------------|-------------|
| | आफ्नै | भाडामा | संस्थागत | अन्य | |
| अदानचुली गाउँपालिका | १०९७ | ५ | ४ | १५ | ११२१ |
| चंखेली गाउँपालिका | ९२९ | १२ | ५ | १७ | ९६३ |
| खार्पुनाथ गाउँपालिका | १०९५ | ११ | ६ | २० | ११३२ |
| नम्खा गाउँपालिका | ७९४ | ८ | १६ | १७ | ८३५ |
| सर्केगाड गाउँपालिका | १७५३ | ८ | २२ | ११ | १७९४ |
| सिमिकोट गाउँपालिका | १९०६ | ४७० | १४२ | ४८ | २५६६ |
| तांजाकोट गाउँपालिका | १००० | १२ | २ | १२ | १०२६ |
| जम्मा | ८५७४ | ५२६ | १९७ | १४० | ९४३७ |

स्रोत: रा.ज.ग. २०६८, केन्द्रीय तथ्यांक विभाग

३.१० घरको छानाको प्रकार अनुसारको विवरण

| छानाको प्रकार | घरपरिवार | |
|---------------|-------------|---------------|
| | संख्या | प्रतिशत |
| खर/पराल | ६६०१ | ६९.९५ |
| जस्ता पाता | ८ | ०.०८ |
| सिलेट | ६४ | ०.६८ |
| ढलान | २५४० | २६.९२ |
| काठ/ फल्याक | १९५ | २.०७ |
| माटो | १९ | ०.२० |
| अन्य | १० | ०.११ |
| जम्मा | ९४३७ | १००.०० |

स्रोत: रा.ज.ग. २०६८, केन्द्रीय तथ्यांक विभाग

३.११ घरको जग निर्माणको प्रकारको आधारमा घरपरिवारको विवरण

| स्थानिय तहहरू | जम्मा | घरको जग निर्माणको प्रकार | | | | |
|----------------------|-------------|-----------------------------|--------------------------------|------------------|--------------------|-----------|
| | | माटोको जोडाइ भएको ईटा/ढुंगा | सिमेन्टको जोडाइ भएको ईटा/ढुंगा | ढलान पिलर सहितको | काठको खम्बा गाडेको | नखुलेको |
| अदानचुली गाउँपालिका | ११२१ | ११२० | १ | ० | ० | ० |
| चंखेली गाउँपालिका | ९६३ | ९६२ | ० | ० | ० | १ |
| खार्पुनाथ गाउँपालिका | ११३२ | ११३१ | ० | ० | ० | १ |
| नम्खा गाउँपालिका | ८३५ | ८३२ | ३ | ० | ० | ० |
| सर्केगाड गाउँपालिका | १७९४ | १७९३ | ० | ० | ० | १ |
| सिमिकोट गाउँपालिका | २५६६ | २५३९ | १६ | १ | २ | ८ |
| तांजाकोट गाउँपालिका | १०२६ | १०२६ | ० | ० | ० | ० |
| जम्मा | ९४३७ | ९४०३ | २० | १ | २ | ११ |

स्रोत: रा.ज.ग. २०६८, केन्द्रीय तथ्यांक विभाग

३.१२ घरको बाहिरी भित्ता निर्माणको प्रकारको आधारमा घरपरिवारको विवरण

| स्थानिय तहहरू | जम्मा | घरको बाहिरी भित्ताको निर्माणको प्रकार | | | | | |
|----------------------|-------------|---------------------------------------|--------------------------------|------------|-------------------|-----------|-----------|
| | | माटोको जोडाइ भएको ईटा/ढुंगा | सिमेन्टको जोडाइ भएको ईटा/ढुंगा | काठ/फल्याक | बांस जन्य सामग्री | अन्य | नखुलेको |
| अदानचुली गाउँपालिका | ११२१ | १११५ | ० | १ | ० | ५ | ० |
| चंखेली गाउँपालिका | ९६३ | ९५६ | १ | ३ | ० | २ | १ |
| खार्पुनाथ गाउँपालिका | ११३२ | ११३० | ० | ० | ० | १ | १ |
| नम्खा गाउँपालिका | ८३५ | ८३१ | ३ | १ | ० | ० | ० |
| सर्केगाड गाउँपालिका | १७९४ | १७८८ | ० | १ | १ | ३ | १ |
| सिमिकोट गाउँपालिका | २५६६ | २५१५ | ३६ | ४ | ० | ३ | ८ |
| तांजाकोट गाउँपालिका | १०२६ | १०२३ | २ | ० | ० | १ | ० |
| जम्मा | ९४३७ | ९३५८ | ४२ | १० | १ | १५ | ११ |

स्रोत: रा.ज.ग. २०६८, केन्द्रीय तथ्यांक विभाग

३.१३ खाना पकाउन प्रयोग गरिने ईन्धनको आधारमा घरपरिवारको विवरण

| स्थानिय तहहरू | घरपरिवार | खाना पकाउन प्रयोग हुने ईन्धन | | | | | |
|----------------------|-------------|------------------------------|---------------|-------------|------------|----------|-----------|
| | | काठ/दाउरा | एल.पी. ग्याँस | बायो ग्याँस | बिजुली | अन्य | नखुलेको |
| अदानचुली गाउँपालिका | ११२१ | १११९ | ० | १ | ० | १ | ० |
| चंखेली गाउँपालिका | ९६३ | ९६२ | ० | १ | ० | ० | ० |
| खार्पुनाथ गाउँपालिका | ११३२ | ११२९ | ० | ० | १ | १ | १ |
| नम्खा गाउँपालिका | ८३५ | ८३३ | २ | ० | ० | ० | ० |
| सर्केगाड गाउँपालिका | १७९४ | १७८९ | १ | ३ | ० | ० | १ |
| सिमिकोट गाउँपालिका | २५६६ | २४२२ | ० | १ | १३३ | २ | ८ |
| तांजाकोट गाउँपालिका | १०२६ | १०२४ | ० | २ | ० | ० | ० |
| जम्मा | ९४३७ | ९२७८ | ३ | ८ | १३४ | ४ | १० |

स्रोत: रा.ज.ग. २०६८, केन्द्रीय तथ्यांक विभाग

३.१४ श्रोत अनुसार खानेपानीको प्रयोगकर्ता घरपरिवारको विवरण

| खानेपानीको श्रोत | लाभान्वित घरपरिवार | |
|-----------------------|--------------------|---------------|
| | संख्या | प्रतिशत |
| धारा/पाइप | ६६०१ | ६९.९५ |
| ढाकिएको ईनार/कुवा | ८ | ०.०८ |
| खुल्ला ईनार/ कुवा | ६४ | ०.६८ |
| मूल | २५४० | २६.९२ |
| नदी/खोला | १९५ | २.०७ |
| अन्य | १९ | ०.२० |
| उल्लेख नभएको | १० | ०.११ |
| जम्मा घरपरिवार | ९४३७ | १००.०० |

स्रोत: रा.ज.ग. २०६८, केन्द्रीय तथ्यांक विभाग

३.१५ शौचालय सुविधा भएका घरपरिवारको विवरण

| स्थानिय तहहरू | जम्मा | शौचालय सुविधा नभएका | शौचालय सुविधा भएका मध्ये | | नखुलेको |
|----------------------|-------------|---------------------|--------------------------|-------------|-----------|
| | | | फलस शौचालय भएका | साधारणखाले | |
| अदानचुली गाउँपालिका | ११२१ | ५७८ | ४०२ | १४१ | ० |
| चंखेली गाउँपालिका | ९६३ | ३८९ | ८२ | ४९२ | ० |
| खार्पुनाथ गाउँपालिका | ११३२ | ५६९ | ३५१ | २११ | १ |
| नम्खा गाउँपालिका | ८३५ | ४६५ | ८४ | २८६ | ० |
| सर्केगाड गाउँपालिका | १७९४ | ९३७ | ४३७ | ४१९ | १ |
| सिमिकोट गाउँपालिका | २५६६ | १२२२ | ९४२ | ३९४ | ८ |
| तांजाकोट गाउँपालिका | १०२६ | ५३९ | २८६ | २०१ | ० |
| जम्मा | ९४३७ | ४६९९ | २५८४ | २१४४ | १० |

स्रोत: रा.ज.ग. २०६८, केन्द्रीय तथ्यांक विभाग

३.१६ बत्ती बाल्न प्रयोग गरिने विभिन्न श्रोत अनुसार प्रयोगकर्ताको विवरण

| स्थानिय तहहरू | घरपरिवार | प्रयोग गरिने ईन्धन | | | | नखुलेको |
|----------------------|-------------|--------------------|-----------|-------------|-------------|-----------|
| | | बिजुली | मट्टीतेल | सोलार | अन्य | |
| अदानचुली गाउँपालिका | ११२१ | ० | ० | १४९ | ९७२ | ० |
| चंखेली गाउँपालिका | ९६३ | १ | १ | २९१ | ६७० | ० |
| खार्पुनाथ गाउँपालिका | ११३२ | ४३२ | १ | ३०४ | ३९४ | १ |
| नम्खा गाउँपालिका | ८३५ | ४०५ | ० | ४०५ | २५ | ० |
| सर्केगाड गाउँपालिका | १७९४ | ० | ० | ४११ | १३८२ | १ |
| सिमिकोट गाउँपालिका | २५६६ | २०४१ | ७ | २९५ | २१५ | ८ |
| तांजाकोट गाउँपालिका | १०२६ | ८० | १ | २८३ | ६६२ | ० |
| जम्मा | ९४३७ | २९५९ | १० | २१३८ | ४३२० | १० |

स्रोत: रा.ज.ग. २०६८, केन्द्रीय तथ्यांक विभाग

माथिको तालिका अनुसार राष्ट्रिय जनगणना २०६८ अनुसार उज्यालोको श्रोतमा हुम्ला जिल्लाको कुल जनसंख्या मध्ये दोस्रो र तेस्रोमा क्रमशः बिजुली र सोलार रहेको छ भने प्रथम स्थानमा अन्य साधन रहेको छ । जसमा विद्युत प्रयोगकर्ता २९५९ परिवार (३१.३५ प्रतिशत), सोलार २१३८ परिवार (२२.६५ प्रतिशत) रहेका छन् भने मट्टीतेल प्रयोगकर्ता १० परिवार रहेका छन् ।

३.१७ विभिन्न सुविधा उपभोग गर्ने घरपरिवारको विवरण

| विवरण | संख्या | प्रतिशत |
|-----------------------------|--------|---------|
| जम्मा घरपरिवार | ९४३७ | १००.०० |
| कुनै पनि सुविधा नभएका | ३९९८ | ४२.३७ |
| कम्तीमा कुनै एक सुविधा भएका | ५३९३ | ५७.१५ |
| रेडियो | ४०९७ | ४३.४१ |
| टेलिभिजन | ६९० | ७.३१ |
| केबल टेलिभिजन | ५३८ | ५.७० |
| कम्प्युटर | १२५ | १.३२ |
| ईन्टरनेट | ६४ | ०.६८ |
| टेलिफोन | १४३ | १.५२ |
| मोबाइल फोन | ३६५० | ३८.६८ |
| साइकल | २ | ०.०२ |
| अन्य सवारी साधन | ७६० | ८.०५ |
| रिपोर्टिङ नभएको | ४६ | ०.४९ |

स्रोत: रा.ज.ग. २०६८, केन्द्रीय तथ्यांक विभाग

३.१८ जिल्लाको अपांगता सम्बन्धी विवरण

| विवरण | जम्मा जनसंख्या | | पुरुष | | महिला | | |
|----------------|------------------------|---------|--------|---------|--------|---------|------|
| | संख्या | प्रतिशत | संख्या | प्रतिशत | संख्या | प्रतिशत | |
| जम्मा जनसंख्या | ५०८५८ | १००.०० | २५८३३ | १००.०० | २५०२५ | १००.०० | |
| अपांगता नभएका | ४८४४७ | ९५.२६ | २४५१८ | ९४.९१ | २३९२९ | ९५.६२ | |
| अपांगता भएका | शारीरिक रूपमा अपांग | ९१० | १.७९ | ५०३ | १.९५ | ४०७ | १.६३ |
| | दृष्टिसम्बन्धी अपांगता | २७९ | ०.५५ | १२९ | ०.५० | १५० | ०.६० |
| | सुनाई सम्बन्धी अपांगता | ६१५ | १.२१ | ३६७ | १.४२ | २४८ | ०.९९ |
| | बहिरोपन | १६ | ०.०३ | ९ | ०.०३ | ७ | ०.०३ |
| | बोलाई सम्बन्धी अपांगता | २४४ | ०.४८ | १३८ | ०.५३ | १०६ | ०.४२ |
| | मानसिक अपांगता | ५१ | ०.१० | १९ | ०.०७ | ३२ | ०.१३ |
| | बौद्धिक अपांगता | ६४ | ०.१३ | ३० | ०.१२ | ३४ | ०.१४ |
| | बहु अपांगता | २३२ | ०.४६ | १२० | ०.४६ | ११२ | ०.४५ |

स्रोत: रा.ज.ग. २०६८, केन्द्रीय तथ्यांक विभाग

खण्ड ४ शिक्षा ,स्वास्थ्य तथा खानेपानी

४.१ शिक्षा

४.१.१ श्रोत केन्द्र अनुसार विद्यालयहरूको विवरण

| श्रोतकेन्द्रहरू | बाल विकास केन्द्र | विद्यालय संख्या सामुदायिक | | | | विद्यालय संख्या संस्थागत | | | | गाउँपालिका |
|-----------------|-------------------|---------------------------|-----------|-----------|------------|--------------------------|-----------|----------|----------|------------|
| | | प्रा.वि. | नि.मा.वि. | मा.वि. | जम्मा | प्रा.वि. | नि.मा.वि. | मा.वि. | जम्मा | |
| अदानचुली | २० | ११ | ४ | ४ | १९ | १ | ० | ० | १ | अदानचुली |
| चांखेली | १९ | १४ | ५ | २ | २१ | ० | ० | ० | ० | चांखेली |
| खार्पुनाथ | २८ | ७ | ५ | ४ | १६ | ० | ० | ० | ० | खार्पुनाथ |
| नम्खा | ६ | १२ | ४ | १ | १७ | ० | ० | ० | ० | नम्खा |
| सर्केगाड | ३० | २१ | ५ | ४ | ३० | १ | ० | ० | १ | सर्केगाड |
| सिमिकोट | २६ | १३ | ३ | ७ | २३ | २ | १ | १ | ४ | सिमिकोट |
| तान्जाकोट | १७ | १० | ४ | ३ | १७ | १ | ० | ० | १ | तान्जाकोट |
| जम्मा: | १४६ | ८८ | ३० | २५ | १४३ | ५ | १ | १ | ७ | |

स्रोत: जिल्ला शिक्षा कार्यालय, हुम्ला

४.१.२ विगत दुई शैक्षिक सत्रहरूको एस.ई.ई. को नतिजा विवरण

| शैक्षिक सत्र | विद्यालय संख्या | | परीक्षार्थी संख्या | | ग्रेड | संख्या |
|--------------|--------------------|------------------|--------------------|------------------|-------|--------|
| | सरकारी विद्यालयहरू | निजी विद्यालयहरू | सरकारी विद्यालयहरू | निजी विद्यालयहरू | | |
| २०७२ | २२ | १ | ११९३ | ८ | A+ | ५ |
| | | | | | A | १८ |
| | | | | | B+ | ४०३ |
| | | | | | B | ४१३ |
| | | | | | C+ | १९२ |
| | | | | | C | ७० |
| | | | | | D+ | ७५ |
| | | | | | D | ४० |

| शैक्षिक सत्र | विद्यालय संख्या | | परीक्षार्थी संख्या | | ग्रेड | संख्या |
|--------------|--------------------|------------------|--------------------|------------------|-------|--------|
| | सरकारी विद्यालयहरू | निजी विद्यालयहरू | सरकारी विद्यालयहरू | निजी विद्यालयहरू | | |
| २०७३ | २४ | १ | १२५२ | ५ | A+ | ६ |
| | | | | | A | २४ |
| | | | | | B+ | ४१३ |
| | | | | | B | ४२५ |
| | | | | | C+ | १८० |
| | | | | | C | १८४ |
| | | | | | D+ | १९५ |
| | | | | | D | ६५ |

४.१.३ स्थानिय तह अनुसार शिक्षकहरूको विवरण

| गा.पा.हरू | तह | शिक्षक संख्या | | |
|----------------------|----------------------|---------------|-------|-------|
| | | महिला | पुरुष | जम्मा |
| अदानचुली गाउँपालिका | आधारभूत (१ देखि ८) | ४ | ४३ | ४७ |
| | माध्यमिक (९ देखि १२) | ० | ८ | ८ |
| | जम्मा | ४ | ५१ | ५५ |
| चांखेली गाउँपालिका | आधारभूत (१ देखि ८) | ७ | ४७ | ५४ |
| | माध्यमिक (९ देखि १२) | १ | १२ | १३ |
| | जम्मा | ८ | ५९ | ६७ |
| खार्पुनाथ गाउँपालिका | आधारभूत (१ देखि ८) | १० | ५३ | ६३ |
| | माध्यमिक (९ देखि १२) | ० | ६ | ६ |
| | जम्मा | १० | ५९ | ६९ |
| नम्खा गाउँपालिका | आधारभूत (१ देखि ८) | ६ | ३५ | ४१ |
| | माध्यमिक (९ देखि १२) | ० | १ | १ |
| | जम्मा | ६ | ३६ | ४२ |
| सर्केगाड गाउँपालिका | आधारभूत (१ देखि ८) | १२ | ७६ | ८८ |
| | माध्यमिक (९ देखि १२) | ० | ११ | ११ |

| गा.पा.हरू | तह | शिक्षक संख्या | | |
|----------------------|----------------------|---------------|-------|-------|
| | | महिला | पुरुष | जम्मा |
| | जम्मा | १२ | ८७ | ९९ |
| सिमिकोट गाउँपालिका | आधारभूत (१ देखि ८) | ३२ | ६७ | ९९ |
| | माध्यमिक (९ देखि १२) | २ | १७ | १९ |
| | जम्मा | ३४ | ८४ | ११८ |
| तान्जाकोट गाउँपालिका | आधारभूत (१ देखि ८) | ४ | ३८ | ४२ |
| | माध्यमिक (९ देखि १२) | ० | २ | २ |
| | जम्मा | ४ | ४० | ४४ |
| जम्मा: | आधारभूत (१ देखि ८) | ७५ | ३५९ | ४३४ |
| | माध्यमिक (९ देखि १२) | ३ | ५७ | ६० |
| | जम्मा | ७८ | ४१६ | ४९४ |

स्रोत: जिल्ला शिक्षा कार्यालय, हुम्ला

४.१.४ स्थानिय तह अनुसार विद्यार्थीहरूको विवरण

| गा.पा.हरू | तह | संख्या | | |
|----------------------|----------------------|--------|--------|-------|
| | | छात्र | छात्रा | जम्मा |
| अदानचुली गाउँपालिका | आधारभूत (१ देखि ८) | १५४८ | १५८८ | ३१३६ |
| | माध्यमिक (९ देखि १२) | १७२ | २५४ | ४२६ |
| | जम्मा | १७२० | १८४२ | ३५६२ |
| चांखेली गाउँपालिका | आधारभूत (१ देखि ८) | ८११ | ८१९ | १६३० |
| | माध्यमिक (९ देखि १२) | १९४ | १४६ | ३४० |
| | जम्मा | १००५ | ९६५ | १९७० |
| खार्पुनाथ गाउँपालिका | आधारभूत (१ देखि ८) | ९९८ | १११८ | २११६ |
| | माध्यमिक (९ देखि १२) | ११६ | ११३ | २२९ |
| | जम्मा | १११४ | १२३१ | २३४५ |
| नम्खा गाउँपालिका | आधारभूत (१ देखि ८) | ६५७ | ६१३ | १२७० |

| गा.पा.हरू | तह | संख्या | | |
|-----------|----------------------|--------------------|--------|-------|
| | | छात्र | छात्रा | जम्मा |
| | माध्यमिक (९ देखि १२) | ३१ | ४३ | ७४ |
| | जम्मा | ६८८ | ६५६ | १३४४ |
| | सर्केगाड गाउँपालिका | आधारभूत (१ देखि ८) | १७११ | १९५८ |
| | माध्यमिक (९ देखि १२) | ३१५ | २८२ | ५९७ |
| | जम्मा | २०२६ | २२४० | ४२६६ |
| | सिमिकोट गाउँपालिका | आधारभूत (१ देखि ८) | १६६२ | १७४१ |
| | माध्यमिक (९ देखि १२) | ३५२ | ३५७ | ७०९ |
| | जम्मा | २०१४ | २०९८ | ४११२ |
| | तान्जाकोट गाउँपालिका | आधारभूत (१ देखि ८) | १०३५ | ११९० |
| | माध्यमिक (९ देखि १२) | १५४ | १५२ | ३०६ |
| | जम्मा | ११८९ | १३४२ | २५३१ |
| | जम्मा: | आधारभूत (१ देखि ८) | ८४२२ | ९०२७ |
| | माध्यमिक (९ देखि १२) | १३३४ | १३४७ | २६८१ |
| | जम्मा | ९७५६ | १०३७४ | २०१३० |

स्रोत: जिल्ला शिक्षा कार्यालय, हुम्ला

४.१.५ स्थानिय तह अनुसार शैक्षिक संस्थाहरू

| गा.पा.हरू | तह | समुदायमा आधारित | संस्थागत | जम्मा |
|---------------------|--------------------|-----------------|----------|-----------|
| अदानचुली गाउँपालिका | बालविकास केन्द्र | ७ | ० | ७ |
| | प्रा.वि. | ११ | ० | ११ |
| | नि.मा.वि. | ४ | ० | ४ |
| | मा.वि. | ४ | ० | ४ |
| | प्राविधिक शिक्षालय | ० | ० | ० |
| | क्याम्पस | १ | ० | १ |
| | जम्मा | २७ | ० | २७ |
| चंखेली गाउँपालिका | बालविकास केन्द्र | १४ | ० | १४ |
| | प्रा.वि. | १४ | ० | १४ |

| गा.पा.हरू | तह | समुदायमा आधारित | संस्थागत | जम्मा |
|---------------------|--------------------|-----------------|----------|-----------|
| | नि.मा.वि. | ५ | ० | ५ |
| | मा.वि. | २ | ० | २ |
| | प्राविधिक शिक्षालय | १ | ० | १ |
| | क्याम्पस | ० | ० | ० |
| | जम्मा | ३६ | ० | ३६ |
| खापुनाथ गाउँपालिका | बालविकास केन्द्र | २८ | ० | २८ |
| | प्रा.वि. | ७ | ० | ७ |
| | नि.मा.वि. | ५ | ० | ५ |
| | मा.वि. | ४ | ० | ४ |
| | प्राविधिक शिक्षालय | ० | ० | ० |
| | क्याम्पस | ० | ० | ० |
| | जम्मा | ४४ | ० | ४४ |
| नम्खा गाउँपालिका | बालविकास केन्द्र | ६ | ० | ६ |
| | प्रा.वि. | १२ | ० | १२ |
| | नि.मा.वि. | ४ | ० | ४ |
| | मा.वि. | १ | ० | १ |
| | प्राविधिक शिक्षालय | ० | ० | ० |
| | क्याम्पस | ० | ० | ० |
| | जम्मा | २३ | ० | २३ |
| सर्केगाड गाउँपालिका | बालविकास केन्द्र | २२ | ० | २२ |
| | प्रा.वि. | २१ | ० | २१ |
| | नि.मा.वि. | ५ | ० | ५ |
| | मा.वि. | ४ | ० | ४ |
| | प्राविधिक शिक्षालय | ० | ० | ० |
| | क्याम्पस | १ | ० | १ |
| | जम्मा | ५३ | ० | ५३ |
| सिमिकोट गाउँपालिका | बालविकास केन्द्र | २० | ० | २० |
| | प्रा.वि. | ७१ | ० | ७१ |
| | नि.मा.वि. | २५ | ० | २५ |
| | मा.वि. | ७ | १ | ८ |
| | प्राविधिक शिक्षालय | १ | ० | १ |
| | क्याम्पस | १ | ० | १ |
| | | | | |

| गा.पा.हरू | तह | समुदायमा आधारित | संस्थागत | जम्मा |
|-----------------------|--------------------|-----------------|----------|------------|
| | जम्मा | १२५ | १ | १२६ |
| तांजाकोट गाउँपालिका | बालविकास केन्द्र | १७ | ० | १७ |
| | प्रा.वि. | ३७ | ० | ३७ |
| | नि.मा.वि. | ५ | ० | ५ |
| | मा.वि. | २ | ० | २ |
| | प्राविधिक शिक्षालय | ० | ० | ० |
| | क्याम्पस | ० | ० | ० |
| | जम्मा | ६१ | ० | ६१ |
| हुम्ला जिल्लाको जम्मा | बालविकास केन्द्र | ११४ | ० | ११४ |
| | प्रा.वि. | १७३ | ० | १७३ |
| | नि.मा.वि. | ५३ | ० | ५३ |
| | मा.वि. | २४ | १ | २५ |
| | प्राविधिक शिक्षालय | २ | ० | २ |
| | क्याम्पस | ३ | ० | ३ |
| | जम्मा | ३६९ | १ | ३७० |

स्रोत: जिल्ला शिक्षा कार्यालय, हुम्ला

४.१.६ शैक्षिक सूचकहरू

| सूचकहरू | आ.व.२०७२/०७३ को अवस्था | आ.व.२०७३/०७४ को अवस्था |
|---|------------------------|------------------------|
| ६ बर्ष माथिको साक्षरता प्रतिशत | ६५ | ६९ |
| बाल विकास केन्द्रको अनुभव सहित कक्षा १ मा भर्ना | ६८ | ७८ |
| बाल विकास केन्द्रको कूल भर्ना दर | ८२ | ८७ |
| प्रा.वि.तहको सहजै देखिने भर्ना दर | १०५ | १०३ |
| प्रा.वि.तहको खूद भर्ना दर | ८१ | ८४ |
| नि.मा.वि.तहको सहजै देखिने भर्ना दर | ६० | ६३ |
| नि.मा.वि. तहको खूद भर्ना दर | ५१ | ५४ |
| मा.वि.तहको सहजै देखिने भर्ना दर | ६१ | ६६ |
| मा.वि. तहको खूद भर्ना दर | ५५ | ५८ |
| कूल भर्ना दर | ४२ | ४५ |
| खूद भर्ना दर | ७२ | ७५ |

| सूचकहरू | आ.व.२०७२/०७३ को अवस्था | आ.व.२०७३/०७४ को अवस्था |
|--|---------------------------|---------------------------|
| प्रा.वि. शिक्षक विद्यार्थी अनुपात | १:३५ | १:३५ |
| नि.मा.वि. शिक्षक विद्यार्थी अनुपात | १:४० | १:४० |
| मा.वि. शिक्षक विद्यार्थी अनुपात | १:६२ | १:६२ |
| शिक्षक विद्यार्थी अनुपात | १:५२ | १:५२ |
| विद्यार्थी शिक्षक अनुपात | १:५२ | १:५२ |
| महिला शिक्षक विद्यार्थी अनुपात | १:१०३ | १:१०३ |
| प्रा.वि. लैंगिक सूचकांक भर्नादरको आधारमा | ५३% | ५३.२% |
| नि.मा.वि. लैंगिक सूचकांक भर्नादरको आधारमा | ५१% | ५१.३% |
| मा.वि. लैंगिक सूचकांक भर्नादरको आधारमा | ४९% | ४८.९% |
| प्रा.वि. उत्तीर्ण दर | ९२ | ९५ |
| प्रा.वि. कक्षा छोड्ने दर | १० | ८ |
| प्रा.वि. कक्षा दोहरयाउने दर | १५ | १२ |
| नि.मा.वि. उत्तीर्ण दर | ७५ | ८१ |
| नि.मा.वि. कक्षा छोड्ने दर | १५ | १२ |
| नि.मा.वि. कक्षा दोहरयाउने दर | २० | १८ |
| मा.वि. उत्तीर्ण दर | ९० | ९१ |
| मा.वि. कक्षा छोड्ने दर | २० | १८ |
| मा.वि. कक्षा दोहरयाउने दर | १२ | १० |
| कक्षा दोहरयाउने दर | ८ | ६ |
| विद्यालय छाड्ने दर | २२ | १९ |
| कक्षा ३ को सिकाई उपलब्धी | ५४ | ५६ |
| कक्षा ५ को सिकाई उपलब्धी | ५५ | ५८ |
| कक्षा ८ को सिकाई उपलब्धी | ५६ | ५८ |
| विद्यालय शिक्षक अनुपात | १:३:४ | १:३:४ |
| विद्यालय बाहिर रहेका विद्यार्थीहरूको प्रतिशत | ७.२ | ६.७ |

स्रोत: जिल्ला शिक्षा कार्यालय, हुम्ला

४.१.७ पांच बर्ष माथिका उत्तीर्ण विद्यार्थी विवरण

| तह/कक्षा | हुम्ला | | | संस्थागत | | | जम्मा | | |
|------------------------|--------------|-------------|--------------|------------|------------|------------|--------------|-------------|--------------|
| | पुरुष | महिला | जम्मा | पुरुष | महिला | जम्मा | पुरुष | महिला | जम्मा |
| एक कक्षा मुनि | १३६३ | १४०३ | २७६६ | ५१ | ४२ | ९३ | १४१४ | १४४५ | २८५९ |
| १ देखि ५ कक्षा | ५८६३ | ४११३ | ९९७६ | १६२ | ८४ | २४६ | ६०२५ | ४१९७ | १०२२२ |
| ६ देखि ८ कक्षा | २६६८ | ११५५ | ३८२३ | १७१ | २४ | १९५ | २८३९ | ११७९ | ४०१८ |
| ९ देखि १० कक्षा | १७३० | ४४५ | २१७५ | १३४ | ९ | १४३ | १८६४ | ४५४ | २३१८ |
| एस.एल.सी. | १३१७ | ३४४ | १६६१ | १२४ | १ | १२५ | १४४१ | ३४५ | १७८६ |
| प्रवीणता प्रमाणपत्र तह | ८५४ | १८३ | १०३७ | ३८ | ० | ३८ | ८९२ | १८३ | १०७५ |
| स्नातक | २२२ | १६ | २३८ | १२ | ० | १२ | २३४ | १६ | २५० |
| स्नातकोत्तर | ६२ | ३ | ६५ | ३ | ० | ३ | ६५ | ३ | ६८ |
| अन्य | ११ | ५ | १६ | १ | ० | १ | १२ | ५ | १७ |
| अनौपचारिक शिक्षा | ४३४ | २०१ | ६३५ | ४८ | १ | ४९ | ४८२ | २०२ | ६८४ |
| उल्लेख नभएको | १६ | १० | २६ | ० | ० | ० | १६ | १० | २६ |
| जम्मा | १४५४० | ७८७८ | २२४१८ | ७४४ | १६१ | ९०५ | १५२८४ | ८०३९ | २३३२३ |

स्रोत: रा.ज.ग. २०६८, केन्द्रीय तथ्यांक विभाग

४.१.८ पांच वर्ष देखि पच्चीस बर्षे उमेर समूह अनुसार विद्यालय जानेहरूको विवरण

| स्थानिय तहहरू | हाल विद्यालय गइरहेका | | हाल विद्यालय नगइरहेका | | उल्लेख नभएका | | जम्मा | |
|----------------------|----------------------|-------------|-----------------------|-------------|--------------|-----------|--------------|--------------|
| | पुरुष | महिला | पुरुष | महिला | पुरुष | महिला | पुरुष | महिला |
| अदानचुली गाउँपालिका | ११६४ | ७९७ | ४१८ | ८५० | ८ | १३ | १५९० | १६६० |
| चंखेली गाउँपालिका | ९४२ | ७८१ | १८९ | ४३७ | १३ | १३ | ११४४ | १२३१ |
| खार्पुनाथ गाउँपालिका | ९०१ | ७४९ | ३४७ | ६६६ | १० | ६ | १२५८ | १४२१ |
| नम्खा गाउँपालिका | २९१ | २९७ | २८० | ३२४ | ११ | १३ | ५८२ | ६३४ |
| सर्केगाड गाउँपालिका | १५०५ | १२२४ | ४७२ | ९३२ | १७ | ९ | १९९४ | २१६५ |
| सिमिकोट गाउँपालिका | १७४४ | १५६३ | ५६३ | ९०६ | २६ | ३४ | २३३३ | २५०३ |
| तांजाकोट गाउँपालिका | ९७७ | ७७६ | ३२५ | ६६० | २ | ८ | १३०४ | १४४४ |
| संस्थागत | २१८ | १५६ | ११९ | ३ | ० | ० | ३३७ | १५९ |
| जम्मा | ७७४२ | ६३४३ | २७१३ | ४७७८ | ८७ | ९६ | १०५४२ | ११२१७ |

स्रोत: रा.ज.ग. २०६८, केन्द्रीय तथ्यांक विभाग

४.१.९ स्थानिय तह अनुसार साक्षरता

| क्र.सं. | स्थानिय तहहरू | साक्षरता प्रतिशत | | |
|---------------|----------------------|------------------|-------|-------|
| | | महिला | पुरुष | जम्मा |
| १ | अदानचुली गाउँपालिका | २५.२५ | ५७.३९ | ४१.३८ |
| २ | चांखेली गाउँपालिका | ३७.५३ | ६५.८६ | ५१.९५ |
| ३ | खार्पुनाथ गाउँपालिका | ३१.२० | ६१.९० | ४६.४९ |
| ४ | नम्खा गाउँपालिका | २६.२५ | ५२.८५ | ३९.६६ |
| ५ | सर्केगाड गाउँपालिका | ३०.७३ | ५७.८६ | ४४.४० |
| ६ | सिमिकोट गाउँपालिका | ४०.३५ | ६८.७२ | ५५.४४ |
| ७ | तान्जाकोट गाउँपालिका | ३४.१२ | ६३.३३ | ४८.७८ |
| हुम्ला जिल्ला | | ३३.०० | ६२.०६ | ४७.८२ |

स्रोत: रा.ज.ग. २०६८, केन्द्रीय तथ्यांक विभाग

माथिको तालिका अनुसार यस जिल्लामा रहेका सात वटै स्थानिय तहमध्ये सबैभन्दा बढी साक्षरता दर रहेको सिमिकोट गाउँपालिकामा ५५.४४ प्रतिशत छ जुन यस जिल्लाको सदरमुकाम रहेको गाउँपालिका पनि हो भने सबैभन्दा कम साक्षरता दर रहेको नम्खा गाउँपालिकामा ३९.६६ प्रतिशत छ । यस जिल्लामा हरेक स्थानिय तहमा पुरुषहरूको तुलनामा महिलाहरूको साक्षरता प्रतिशत न्यून नै रहेको छ ।

४.१.१० स्थानिय तह अनुसार साक्षरताको संख्यात्मक विवरण

| स्थानिय तहहरू | ५ बर्ष माथिका जम्मा जनसंख्या | ५ बर्ष उमेर समूह भन्दा माथि | | | नखुलेको |
|----------------------|------------------------------|-----------------------------|-------------------|----------------------|---------|
| | | पढ्न लेख्न जान्ने | पढ्न मात्र जान्ने | पढ्न र लेख्न नजान्ने | |
| अदानचुली गाउँपालिका | ५८८२ | २४२४ | १७२ | ३२८६ | ० |
| चांखेली गाउँपालिका | ४५९० | २३७३ | ८० | २१३६ | १ |
| खार्पुनाथ गाउँपालिका | ५१११ | २३५९ | १८० | २५६१ | ११ |

| स्थानिय तहहरू | ५ बर्ष माथिका जम्मा जनसंख्या | ५ बर्ष उमेर समूह भन्दा माथि | | | नखुलेको |
|---------------------|------------------------------------|-----------------------------|----------------------|-------------------------|-----------|
| | | पढ्न लेख्न जान्ने | पढ्न मात्र जान्ने | पढ्न र लेख्न नजान्ने | |
| नम्खा गाउँपालिका | ३५१४ | १२०३ | १४५ | २१६३ | ३ |
| सर्केगाड गाउँपालिका | ८२७९ | ३६७६ | १५४ | ४४४३ | ६ |
| सिमिकोट गाउँपालिका | १०१४७ | ५४१९ | ३४३ | ४३७४ | ११ |
| तांजाकोट गाउँपालिका | ५०१९ | २४४२ | १११ | २४६६ | ० |
| संस्थागत | ९२० | ८८९ | १ | ३० | ० |
| जम्मा | ४३४६२ | २०७८५ | ११८६ | २१४५९ | ३२ |

स्रोत: रा.ज.ग. २०६८, केन्द्रीय तथ्यांक विभाग

४.२ स्वास्थ्य तथा सरसफाई

४.२.१ स्वास्थ्य संस्थाहरू

| विवरण | इकाइ | आ.व. २०७०/७१ | आ.व. २०७१/७२ | आ.व. २०७२/७३ |
|-----------------------------------|--------|-----------------|-----------------|-----------------|
| सरकारी अस्पताल | संख्या | १ | १ | १ |
| प्राथमिक स्वास्थ्य केन्द्र | संख्या | ० | ० | ० |
| स्वास्थ्य चौकी | संख्या | २६ | २६ | २६ |
| उप स्वास्थ्य चौकी | संख्या | ० | ० | ० |
| ग्रामीण स्वास्थ्य इकाई | संख्या | ८ | ८ | १० |
| गाउँघर क्लिनिक | संख्या | ७८ | ७८ | ७८ |
| खोप क्लिनिक | संख्या | ७९ | ७९ | ७९ |
| महिला स्वास्थ्य स्वयं सेविका | संख्या | २४३ | २४३ | २४३ |
| आंखा उपचार केन्द्र | संख्या | १ | १ | १ |
| एच.आइ.भी.सम्बन्धी परामर्श केन्द्र | संख्या | १ | १ | १ |
| ए.आर.टी. सेन्टर | संख्या | १ | १ | १ |
| आयुर्वेद अस्पताल | संख्या | २ | २ | २ |
| डाक्टर | संख्या | २ | २ | १ |

स्रोत: जिल्ला स्वास्थ्य कार्यालय, हुम्ला

४.२.२ स्वास्थ्य सूचकहरू

| विवरण | इकाई | आ.व. २०७०/७१ | आ.व. २०७१/७२ | आ.व. २०७२/७३ |
|---|---------------|-----------------|-----------------|-----------------|
| पुर्ण खोप पाएका बालबालिका | प्रतिशत | ८३.२९ | ८६.२५ | ७०.३० |
| २ बर्ष मुनिका कुपोषित बालबालिका | प्रतिशत | १०.८० | ११.३० | ७.५७ |
| ५ बर्ष मुनिका बालबालिकामा निमोनिया प्रकोप दर | प्रतिशत | २९.०६ | २९.०० | २८.४० |
| ५ बर्ष मुनिका बालबालिकामा झाडापखाला प्रकोप दर | प्रतिशत | १८.२० | २१.२० | १९.८० |
| ४ पटक नियमित गर्भ जांच गराएका गर्भवती महिला | प्रतिशत | ४५.२० | ३०.०० | ३२.८० |
| स्वास्थ्य संस्थामा प्रसुति सेवा लिएका महिला | प्रतिशत | ४७.०४ | ५२.०० | ७९.०७ |
| ३ पटक नियमित सुकेरी जांच गराएका महिला | प्रतिशत | २२.५४ | २३.०९ | ४२.०३ |
| सुरक्षित गर्भपतन सेवा लिने महिलाहरू | संख्या | ९३.०० | ११५.०० | १९३.०० |
| गर्भपतन पश्चातको जटिलता सेवा | संख्या | २८.०० | २०.०० | ६४.०० |
| २८ दिन भित्रको नवजात शिशु मृत्यु | संख्या | ३४.०० | २९.०० | २७.०० |
| मृत जन्म (Still Birth) | संख्या | ७.०० | ६.०० | २१.०० |
| मातृ मृत्यु (Maternal Death) | संख्या | १.०० | २.०० | २.०० |
| परिवार नियोजनको साधन प्रयोग दर (CPR) | प्रतिशत | २८.२० | ३६.०० | ४३.४० |
| बहिरंग सेवा पाएका | प्रतिशत | २५.१० | ४०.८७ | ५९.६७ |
| TB Case Finding Rate | प्रतिशत | १००.०० | १००.०० | १८७.५० |
| Leprosy Prevalance Rate | प्रति दश हजार | ०.९४ | ०.९३ | १.२६ |

स्रोत: जिल्ला स्वास्थ्य कार्यालय, हुम्ला

४.२.३ खानेपानी तथा सरसफाई

| क्र.सं. | विवरण | इकाई | परिमाण |
|---------|-------------------------------------|--------|--------|
| १ | खानेपानी सुविधाबाट लाभान्वित घरधुरी | संख्या | ८४५४ |
| २ | खानेपानी सुविधा भएका विद्यालयहरू | संख्या | ११८ |
| ३ | शौचालय सुविधा भएका घरपरिवारहरू | संख्या | १०१२५ |
| ४ | शौचालय सुविधा भएका विद्यालयहरू | संख्या | ११५ |
| ५ | खुला दिशामुक्त घोषणा भएका गा.पा.हरू | संख्या | ७ |
| ६ | जिल्ला भित्र सार्वजनिक शौचालयहरू | संख्या | ६ |

स्रोत: खानेपानी तथा सरसफाई डिभिजन कार्यालय, हुम्ला

खण्ड ५ कृषि, पशुपंक्षी तथा बन सम्बन्धी विवरण

५.१ पशुपंक्षी सम्बन्धी विवरण

| विवरण | इकाइ | आ.व. २०७२/७३ | आ.व. २०७३/७४ |
|--------------------|--------|--------------|--------------|
| पशु सेवा केन्द्र क | संख्या | १ | १ |
| पशु सेवा केन्द्र ख | संख्या | १० | १० |
| गाईबस्तु | संख्या | ३७११७ | ३५७७६ |
| भैंसी | संख्या | २८७९ | ३३६२ |
| भेडा | संख्या | २८६४२ | ३९१०१ |
| बाख्रा | संख्या | ५८३४७ | ८११०९ |
| कुखुरा स्थानिय | संख्या | ११८६५ | १३९४८ |
| बंगुर/ सुंगुर | संख्या | १४४ | १९० |
| खरायो | संख्या | ३७४ | १०८५ |
| घोडा/गधा/खच्चड | संख्या | ४५२३ | ५१७६ |
| हांस | संख्या | २६६ | ८९ |

स्रोत: जिल्ला पशु सेवा कार्यालय, हुम्ला

५.२ पशुपंक्षीमा लाग्ने प्रमुख रोगहरू:

| क्र.सं. | रोगको नाम | रोग लाग्ने पशु पंक्षीहरू |
|---------|------------------------|-------------------------------------|
| १ | Pneumonia | गाई, भैंसी, भेडा, बाख्रा, गधा, घोडा |
| २ | Hemorrhagic Septicemia | गाई, भैंसी |
| ३ | Coccidiosis | कुखुरा |
| ४ | Abortion | गाई, भैंसी, भेडा, बाख्रा, गधा, घोडा |
| ५ | Mastitis | गाई, भैंसी, भेडा, बाख्रा |
| ६ | Red Urine | गाई, भैंसी |
| ७ | Prolapse | गाई, भैंसी, भेडा, बाख्रा |
| ८ | Parasitic Infection | सबै प्रकारका जनावरहरू |
| ९ | Tympany | गाई, भैंसी, भेडा, बाख्रा, चउरी गाई |
| १० | Fracture | सबै प्रकारका जनावरहरू |

५.३ कृषि सम्बन्धी विवरण

| विवरण | इकाई | आ.व. २०७१/०७२ | आ.व. २०७२/०७३ | आ.व. २०७३/०७४ |
|-------------------------|--------|---------------|---------------|---------------|
| कृषि सेवा केन्द्र | संख्या | ४ | ४ | ४ |
| खेती योग्य जमीन | हेक्टर | ८६१८ | ८६१८ | ८६१८ |
| खेतीमा प्रयोग भएको जमीन | हेक्टर | ५०२० | ५०२० | ५०२० |
| सिंचित क्षेत्र | हेक्टर | ११०४ | ११०४ | ११०४ |
| खाद्य असुरक्षित | गा.पा. | ३ | २ | २ |

स्रोत: जिल्ला कृषि विकास कार्यालय, हुम्ला

जिल्लाको खाद्य सुरक्षा स्थिति:

उच्च हिमाली क्षेत्रमा अवस्थित यस जिल्लामा खेतीयोग्य जमीन कम भएको र खेतीयोग्य जमिनमा पनि सिंचाई सुविधा प्रयाप्त नभएको हुंदा कृषकहरू आकाश पानीको भरमा खेतीपाती गर्दै आएका छन् । यहाँको माटोमा उर्बरा शक्ति कम भएकोले पनि कृषिजन्य बस्तु उत्पादनमा कमी आएको देखिन्छ । यहाँको उत्पादनले ३ देखि ९ महिनासम्म खपत हुने खाद्यान उत्पादन हुन्छ भने बाँकी अन्य जिल्लाहरूबाट आयात गरिन्छ ।

५.४ बालीहरूको उत्पादन सम्बन्धी विवरण (आ.व. २०७३/०७४)

| क्र.सं. | बालीको नाम | क्षेत्रफल(हेक्टरमा) | उत्पादन(मे.टनमा) | उत्पादकत्व (मे.ट./हेक्टर) |
|---------|------------|---------------------|------------------|---------------------------|
| १ | धान | ५८० | ४४३ | ०.७६ |
| २ | मकै | १२४ | ९४ | ०.७६ |
| ३ | कोदो | १२६६ | ६५४ | ०.५२ |
| ४ | गहुं | १०२४ | ९६८ | ०.९५ |
| ५ | जौं | ६८५ | ७९८ | १.१६ |
| ६ | फापर | ६७५ | ३८४ | ०.५७ |
| ७ | तोरी | ६३ | २९ | ०.४६ |
| ८ | भटमास | ३५ | २३ | ०.६६ |

| क्र.सं. | बालीको नाम | क्षेत्रफल(हेक्टरमा) | उत्पादन(मे.टनमा) | उत्पादकत्व (मे.ट./हेक्टर) |
|---------|-------------|---------------------|------------------|------------------------------|
| ९ | मसुरो | २५ | १६ | ०.६४ |
| १० | गहत | ४५ | ३५ | ०.७८ |
| ११ | मास | ६६ | ३८ | ०.५८ |
| १२ | आलु | ८९० | ६७६४ | ७.६० |
| १३ | अदुवा | २५ | ७७ | ३.०८ |
| १४ | खुर्सानी | ६८ | १०८ | १.५९ |
| १५ | बेसार | २ | ३ | १.५० |
| १६ | लसुन | ४० | ६३ | १.५८ |
| १७ | सुन्तला जात | १३ | ८६ | ६.६२ |
| १८ | स्याउ | १८५ | २००१ | १०.८२ |

स्रोत: जिल्ला कृषि विकास कार्यालय, हुम्ला

५.५ वन सम्बन्धी विवरण

| क्र.सं. | विवरण | LRMP (1986) अनुसार | |
|---------|---------------|--------------------|---------|
| | | क्षेत्रफल हेक्टरमा | प्रतिशत |
| १ | कुल क्षेत्रफल | ५६५५००.०० | १००.०० |
| २ | वन क्षेत्र | ७४७८३.४० | १३.२२ |
| ३ | कृषि क्षेत्र | ५०२०.०० | ०.८९ |
| ४ | चरन क्षेत्र | १४१४४९.४० | २५.०१ |
| ५ | अन्य क्षेत्र | २९३६८७.६६ | ५०.९६ |

प्रजातिका आधारमा वनको वर्गीकरण

| क्र.सं. | वनको प्रजाति |
|---------|------------------------------|
| १ | उत्तीसको वन |
| २ | गोब्रे सल्ला र मिश्रित वन |
| ३ | खोटे सल्ला वन |
| ४ | भोजपत्र र लाली गुरांसको वन |
| ५ | ओखर र उत्तीसको मिश्रित वन |
| ६ | कोणधारी प्रजातिको मिश्रित वन |
| ७ | गोब्रे सल्ला र भोजपत्रको वन |

५.६ वनबाट लाभान्वितहरूको विवरण

| क्र.सं. | वनको प्रकार | संख्या | क्षेत्रफल(हेक्टरमा) | लाभान्वित घरधुरी |
|---------|--------------|--------|---------------------|------------------|
| १ | सामुदायिक वन | ८५ | २७१७८.६९ | ७६७५ |
| २ | कबुलियत वन | १२४ | २४२२.०५ | १२९८४ |
| ३ | धार्मिक वन | १ | ६.०० | १०० |

स्रोत: जिल्ला वन कार्यालय, हुम्ला

खण्ड ६ विविध

६.१ हुम्ला जिल्लामा रहेका पुल हरूको विवरण

| क्र.सं. | पुलको नाम | किसिम | स्थानिय तह | जोडिएको | |
|---------|------------------|-------------|------------|-----------|-----------|
| | | | | दांया | बांया |
| १ | तुमकोट खोला | झोलुंगे पुल | नाम्खा | मुचु | मुचु |
| २ | याल्वाङ माथिल्लो | झोलुंगे पुल | नाम्खा | याल्वाङ | याल्वाङ |
| ३ | याल्वाङ तल्लो | झोलुंगे पुल | नाम्खा | याल्वाङ | याल्वाङ |
| ४ | सल्ली खोला | झोलुंगे पुल | नाम्खा | याल्वाङ | याल्वाङ |
| ५ | हिल्सा | झोलुंगे पुल | नाम्खा | हिल्सा | हिल्सा |
| ६ | लिमी | झोलुंगे पुल | नाम्खा | लिमी | लिमी |
| ७ | खगालगाउँ | ट्रस ब्रीज | नाम्खा | खगालगाउँ | खगालगाउँ |
| ८ | गाडपारी | ट्रस ब्रीज | नाम्खा | खगालगाउँ | खगालगाउँ |
| ९ | धारापोरी | झोलुंगे पुल | सिमकोट | स्याडा | डांडाफाया |
| १० | धारापोरी | ट्रस ब्रीज | सिमकोट | डांडाफाया | डांडाफाया |
| ११ | नल्ला | झोलुंगे पुल | खार्पुनाथ | खार्पुनाथ | खार्पुनाथ |
| १२ | खार्पु | झोलुंगे पुल | खार्पुनाथ | खार्पुनाथ | खार्पुनाथ |
| १३ | खार्पु | ट्रस ब्रीज | खार्पुनाथ | खार्पुनाथ | खार्पुनाथ |
| १४ | मुस्यारी | झोलुंगे पुल | खार्पुनाथ | राया | लाली |
| १५ | छारे | झोलुंगे पुल | खार्पुनाथ | राया | लाली |
| १६ | रिपगाड | झोलुंगे पुल | सर्केगाड | सर्किदेउ | सर्किदेउ |
| १७ | सर्केगाड | झोलुंगे पुल | सर्केगाड | साया | साया |

| क्र.सं. | पुलको नाम | किसिम | स्थानिय तह | जोडिएको | |
|---------|---------------|-------------|------------|-----------|-----------|
| | | | | दांया | बांया |
| १८ | लोती | झोलुंगे पुल | चंखेली | श्रीमष्ठा | दार्मा |
| १९ | वालुकुना | झोलुंगे पुल | अदानचुली | तुम्च | मुगु |
| २० | पिपलमुडा | झोलुंगे पुल | अदानचुली | श्रीनगर | मुगु |
| २१ | गल्फागाड | झोलुंगे पुल | अदानचुली | श्रीनगर | श्रीनगर |
| २२ | डोसा | झोलुंगे पुल | सिमकोट | स्याडा | डांडाफाया |
| २३ | गुरगुरे | ट्रस ब्रीज | सिमकोट | स्याडा | स्याडा |
| २४ | भेडीगाड | झोलुंगे पुल | सिमकोट | स्याडा | सिमकोट |
| २५ | तुमपोत खोला | झोलुंगे पुल | सिमकोट | बरगाउं | बरगाउं |
| २६ | लाली खोला | झोलुंगे पुल | खार्पुनाथ | लाली | लाली |
| २७ | गिउसी | झोलुंगे पुल | सर्केगाड | सर्किदेउ | बराई |
| २८ | सर्केगाड | झोलुंगे पुल | सर्केगाड | साया | साया |
| २९ | कुवाकोटी | ट्रस ब्रीज | सर्केगाड | गोठी | साया |
| ३० | राउतेवाडा | ट्रस ब्रीज | सर्केगाड | रोडीकोट | रोडीकोट |
| ३१ | तांच | झोलुंगे पुल | सर्केगाड | रोडीकोट | रोडीकोट |
| ३२ | फुचा | झोलुंगे पुल | सर्केगाड | रोडीकोट | रोडीकोट |
| ३३ | हिल्दुम | ट्रस ब्रीज | सिमकोट | सिमकोट | बरगाउं |
| ३४ | स्याप्रे खोला | ट्रस ब्रीज | सिमकोट | सिमकोट | सिमकोट |
| ३५ | सलीसल्ला | झोलुंगे पुल | चंखेली | जैर | मेल्लाम |
| ३६ | करीगाड | झोलुंगे पुल | चंखेली | श्रीमष्ठा | श्रीमष्ठा |

| क्र.सं. | पुलको नाम | किसिम | स्थानिय तह | जोडिएको | |
|---------|-------------|-------------|------------|---------|-----------|
| | | | | दांया | बांया |
| ३७ | तल्लो सांघु | झोलुंगे पुल | सिमकोट | ठेहे | ठेहे |
| ३८ | कालागाड | झोलुंगे पुल | अदानचुली | कालिका | कालिका |
| ३९ | हेप्का खोला | झोलुंगे पुल | नाम्खा | हेप्का | हेप्का |
| ४० | ग्याकरू | झोलुंगे पुल | सिमकोट | ठेहे | खार्पुनाथ |
| ४१ | मछाडगाड | झोलुंगे पुल | अदानचुली | श्रीनगर | मुगु |
| ४२ | पैमा | ट्रस ब्रीज | तांजाकोट | मैला | मैला |
| ४३ | तिर्थासैन | झोलुंगे पुल | अदानचुली | श्रीनगर | मुगु |
| ४४ | कवाडी | झोलुंगे पुल | तांजाकोट | मैला | मैला |
| ४५ | रलिङ खोला | ट्रस ब्रीज | सिमकोट | बरगाउं | बरगाउं |
| ४६ | काराङ खोला | ट्रस ब्रीज | खार्पुनाथ | राया | राया |

स्रोत: जिल्ला प्राविधिक कार्यालय, हुम्ला

६.२ क्रमागत/ निर्माणाधीन पुलहरू

| क्र.सं. | पुलको नाम | किसिम | स्थानिय तह | जोडिएको | |
|---------|---------------|-------------|------------|----------|---------|
| | | | | दांया | बांया |
| १ | ठाडोखोला | झोलुंगे पुल | सिमकोट | ठेहे | ठेहे |
| २ | बुराउंसे खोला | झोलुंगे पुल | सिमकोट | बुराउंसे | बरगाउं |
| ३ | सिप्का खोला | झोलुंगे पुल | सिमकोट | रोडीकोट | रोडीकोट |
| ४ | मुचु कर्णाली | झोलुंगे पुल | सिमकोट | मुचु | मुचु |
| ५ | बालुखोला | ट्रस ब्रीज | सर्केगाड | सर्किदेउ | बराई |
| ६ | पोरीगाउं खोला | ट्रस ब्रीज | सर्केगाड | साया | साया |
| ७ | मिमि खोला | झोलुंगे पुल | चंखेली | मिमि | मिमि |

| क्र.सं. | पुलको नाम | किसिम | स्थानिय तह | जोडिएको | |
|---------|------------------|-------------|------------|-----------|-----------|
| | | | | दाया | बाया |
| ८ | खारखोला | झोलुंगे पुल | चंखेली | दार्मा | दार्मा |
| ९ | ढकनीकुना खोला | झोलुंगे पुल | अदानचुली | श्रीनगर | श्रीनगर |
| १० | मछारी खोला | झोलुंगे पुल | अदानचुली | कालिका | कालिका |
| ११ | चारटांगे खोला | झोलुंगे पुल | सिमकोट | चउगानफाया | चउगानफाया |
| १२ | चांफेतडी कर्णाली | झोलुंगे पुल | अदानचुली | श्रीनगर | मुगु |

स्रोत: जिल्ला प्राविधिक कार्यालय, हुम्ला

६.३ निकट भविष्यमा निर्माण हुन लागेका झोलुंगे पुलहरू

| क्र.सं. | पुलको नाम | स्थानिय तह |
|---------|----------------------------|----------------------|
| १ | गोठीघट्टे झोलुंगे पुल | सर्केगाड गाउँपालिका |
| २ | कालागाड झोलुंगे पुल | सर्केगाड गाउँपालिका |
| ३ | पारीगाउँ झोलुंगे पुल | चंखेली गाउँपालिका |
| ४ | बोक्चेगौंडा झोलुंगे पुल | खार्पुनाथ गाउँपालिका |
| ५ | मार्मे झोलुंगे पुल | सिमकोट गाउँपालिका |
| ६ | नागाड झोलुंगे पुल | सर्केगाड गाउँपालिका |
| ७ | पुवुर्ता झोलुंगे पुल | सर्केगाड गाउँपालिका |
| ८ | कुल्लागाड झोलुंगे पुल | चंखेली गाउँपालिका |
| ९ | माथिल्लो सांघु झोलुंगे पुल | सिमकोट गाउँपालिका |
| १० | मुगरिग खोला झोलुंगे पुल | सिमकोट गाउँपालिका |
| ११ | निलिकांध झोलुंगे पुल | सिमकोट गाउँपालिका |
| १२ | दोमुख झोलुंगे पुल | अदानचुली गाउँपालिका |
| १३ | नानुसांघु झोलुंगे पुल | सिमकोट गाउँपालिका |
| १४ | गुरूडगाड झोलुंगे पुल | सिमकोट गाउँपालिका |
| १५ | लिंगखोला झोलुंगे पुल | नाम्खा गाउँपालिका |

| क्र.सं. | पुलको नाम | स्थानिय तह |
|---------|----------------------|-------------------|
| १६ | गाडापारी झोलुंगे पुल | नाम्खा गाउँपालिका |
| १७ | टांके झोलुंगे पुल | चंखेली गाउँपालिका |
| १८ | सिमजुङ झोलुंगे पुल | नाम्खा गाउँपालिका |

स्रोत: जिल्ला प्राविधिक कार्यालय, हुम्ला

६.४ कच्ची सडकहरूको विवरण

| सडकहरू | इकाइ | परिमाण |
|-----------------------|--------|--------|
| हिल्सा सिमिकोट सडक | कि.मि. | ९८ |
| मिमि लाप्चा सडक | कि.मि. | ११० |
| सलीसल्ला देउली दार्मा | कि.मि. | १४ |
| गल्फागाड श्रीनगर | कि.मि. | १२ |
| सिमिकोट खार्पुनाथ | कि.मि. | ११ |

स्रोत: जिल्ला प्राविधिक कार्यालय, हुम्ला

६.५ जिल्ला सदरमुकाम देखि स्थानिय तहहरूको केन्द्रसम्मको दूरी

| स्थानिय तहहरू | स्थानिय तहको केन्द्र | सदरमुकाम देखि केन्द्र सम्मको दुरी कि.मि.मा |
|----------------------|----------------------|--|
| अदानचुली गाउँपालिका | श्रीनगर | १४१ |
| चंखेली गाउँपालिका | पिप्लाङ्ग | १३१ |
| खार्पुनाथ गाउँपालिका | यांचुबगर | २२ |
| नाम्खा गाउँपालिका | याल्वाङ्ग | ८३ |
| सर्केगाड गाउँपालिका | सर्केगाड | ९६ |
| सिमिकोट गाउँपालिका | सिमिकोट | ० |
| तांजाकोट गाउँपालिका | थार्पुगाउँ | १५४ |

स्रोत: जिल्ला प्राविधिक कार्यालय, हुम्ला

६.६ शान्ति सुरक्षा सम्बन्धी विवरण

| विवरण | इकाइ | आ.व. २०७३/७४ | |
|-----------------------------------|--------|--------------|----------|
| | | दर्ता | फछ्योर्ट |
| हातहतियार खरखजाना सम्बन्धी मुद्दा | संख्या | १ | १ |
| ठाडो उजुरी | संख्या | २० | २० |

आ.व. २०७३/०७४ सम्म नागरिकता वितरण

४०४००

आ.व. २०७३/०७४ सम्म राहदानी वितरण

१३००

स्रोत: जिल्ला प्रशासन कार्यालय, हुम्ला

६.७ द्वन्द प्रभावितहरूको विवरण

| विवरण | प्रभावित संख्या | | |
|--------------|-----------------|-------|-------|
| | महिला | पुरुष | जम्मा |
| मृत्यु भएका | ४१ | ९० | १३१ |
| वेपत्ता भएका | ० | ५ | ५ |

स्रोत: स्थानिय शान्ति समिति हुम्ला

६.८ जिल्ला प्रहरी कार्यालयमा आ.व. २०७३/०७४ मा दर्ता भएका मुद्दाहरूको विवरण

| क्र.सं. | मुद्दाको किसिम | दर्ता संख्या |
|---------|-----------------------|--------------|
| १ | कर्तव्य ज्यान | १ |
| २ | झुण्डी आत्म हत्या | ३ |
| ३ | विष सेवनबाट आत्महत्या | १ |
| ४ | भवितव्य ज्यान | १ |
| ५ | फुटकर ज्यान | १ |
| ६ | ज्यान मार्ने उद्योग | २ |
| ७ | घरेलु हिंसा सम्बन्धी | ५ |
| | जम्मा | १४ |

स्रोत: जिल्ला प्रहरी कार्यालय, हुम्ला

६.९ अपांगता परिचयपत्र वितरण सम्बन्धी विवरण

| विवरण | | इकाइ | आ.व. २०७०/७१ सम्म | आ.व. २०७१/७२ नयां थप | आ.व. २०७२/७३ मा नयां थप |
|--|--------------|--------|----------------------|-------------------------|----------------------------|
| अपांग (फरक सामर्थ्य भएका) परिचयपत्र वितरण | महिला | क वर्ग | २५ | २ | ३ |
| | | ख वर्ग | ३५ | १३ | १९ |
| | | ग वर्ग | २२ | २१ | ३३ |
| | | घ वर्ग | २० | ३ | १० |
| | जम्मा | | १०२ | ३९ | ६५ |
| | पुरुष | क वर्ग | ४७ | ६ | ५ |
| | | ख वर्ग | ६६ | २६ | १७ |
| | | ग वर्ग | १०० | २७ | ३९ |
| | | घ वर्ग | ८९ | ११ | २१ |
| | जम्मा | | ३०२ | ७० | ८२ |

स्रोत: महिला तथा बालबालिका कार्यालय, हुम्ला

६.१० मुद्दा मामिला सम्बन्धी विवरण

| मुद्दाको किसिम | आ.व. २०७२/७३ | |
|---------------------------|--------------|----------|
| | दर्ता | फछ्योर्ट |
| दुनियावादी देवानी मुद्दा | ३२ | १० |
| दुनियावादी फौजदारी मुद्दा | २४ | १५ |
| सरकारवादी मुद्दा | ७ | ३ |
| सरकारवादी मुद्दा | ६३ | २८ |

स्रोत: जिल्ला अदालत, हुम्ला

६.११ कैदी सम्बन्धी विवरण

| विवरण | इकाई | आ.व. २०७२/०७३ | आ.व. २०७३/०७४ |
|--------------------------|------|---------------|---------------|
| नयां थप भएका पुरुष कैदी | जना | ० | ० |
| नयां थप भएका महिला कैदी | जना | १ | ० |
| कैदमुक्त भएका पुरुष कैदी | जना | ० | ४ |
| कैदमुक्त भएका महिला कैदी | जना | ० | ० |

स्रोत: कारागार शाखा

६.१२ संचार सम्बन्धि विवरण

| विवरणहरू | इकाई | परिमाण | कैफियत |
|--------------------------------|--------|--------|--------|
| जम्मा ल्यान्डलाइन वितरण संख्या | संख्या | २५६ | |
| ए.डि.एस.एल. सेवा | संख्या | ९६ | |
| ल्यान्डलाइन सेवा पुगेका गा.पा. | गा.पा. | १ | सिमकोट |
| जी.एस.एम. सेवा पुगेका गा.पा. | गा.पा. | २ | |
| सि.डि.एम.ए. सेवा पुगेका गा.पा. | गा.पा. | ६ | |

स्रोत: नेपाल टेलिकम शाखा हुम्ला

६.१३ रियल स्टेट सम्बन्धि विवरण

| आर्थिक वर्ष | घर जग्गा दर्ता (नयां तथा लिखत पास) भएको संख्या | कैफियत |
|-------------|--|--------|
| २०७१/०७२ | २८० | |
| २०७२/०७३ | ३०५ | |
| २०७३/०७४ | ४०९ | |
| जम्मा: | ९९४ | |

स्रोत: मालपोत कार्यालय, हुम्ला

६.१४ खाद्यान्न बिक्री विवरण

| विवरण | ईकाई | आ.व. २०७३/७४ |
|-------------|----------|--------------|
| चामल विक्री | क्वीन्टल | १६००० |

नेपाल खाद्य संस्थान शाखा कार्यालय सिमकोटका दुई वटा बिक्री डिपोहरू श्रीनगर र सर्केगाडमा रहेका छन्
स्रोत: नेपाल खाद्य संस्थान, हुम्ला

६.१५ गैर सरकारी संस्थाहरूको विवरण

| क्र.सं. | गै.स.स.को नाम |
|---------|----------------------------------|
| १ | ग्रामीण जनउत्थान विकास कार्यालय |
| २ | स्रोल्यान्ड एकीकृत विकास केन्द्र |
| ३ | महिला कल्याण सेवा |
| ४ | एच.एल.डि.ए. |

| क्र.सं. | गै.स.स.को नाम |
|---------|--------------------------------|
| ५ | ग्रामीण विकास कार्यक्रम |
| ६ | सीप नेपाल |
| ७ | ग.उ.क.का. |
| ८ | किर्डाक |
| ९ | सामुदायिक विकास कार्यक्रम |
| १० | ग्रामीण विकास |
| ११ | ग्रामीण शासकीकरण |
| १२ | हेड नेपाल |
| १३ | सहारा समूह |
| १४ | माया सदन |
| १५ | हिमाली दिर्घायु समूह |
| १६ | हिमाली नवीन समाज |
| १७ | आचार विकास |
| १८ | नेपालअन्टोरिया साझेदारी संस्था |

स्रोत: गैर सरकारी महासंघ, हुम्ला

६.१६ अन्य विवरणहरू

| विवरण | इकाइ | परिमाण |
|--|--------|--------|
| जिल्लाभिन्न हवाई मैदान | संख्या | १ |
| जिल्लामा संचालित बैंकहरू | संख्या | ३ |
| केबुल सेवा प्रदायक | संख्या | १ |
| रेडियो नेपाल प्रसारण केन्द्र | संख्या | १ |
| जिल्लामा प्रकाशित हुने दैनिक पत्रिका | संख्या | २ |
| जिल्लामा प्रकाशित हुने साप्ताहिक पत्रिका | संख्या | ३ |
| एफ.एम.रेडियो | संख्या | ३ |

स्रोत: सम्बन्धित संस्थाहरू

६.१७ निर्वाचन गतिविधि

हुम्ला जिल्लामा प्रतिनिधि सभा सदस्यका लागि उम्मेदवारको अन्तिम नामावली

| क्र.सं. | उम्मेदवारको नाम, थर | राजनैतिक दलको नाम |
|---------|---------------------|---|
| १. | तुल बहादुर शाही | नयां शक्ति पार्टी नेपाल |
| २. | मङ्गल बहादुर शाही | नेपाली कांग्रेस |
| ३. | रण बहादुर सार्की | जनसमाजवादी पार्टी नेपाल |
| ४. | देवकी शाही | एकीकृत राष्ट्रिय प्रजातन्त्र पार्टी (राष्ट्रवादी) |
| ५. | काली बहादुर बि.क. | संघीय समाजवादी फोरम नेपाल |
| ६. | छक्क बहादुर लामा | स्वतन्त्र |
| ७. | छिमी दोर्ची लामा | नेपाल कम्युनिष्ट पार्टी (माओवादी केन्द्र) |

प्रदेश सभा सदस्य निर्वाचन क्षेत्र नं. १ का लागि उम्मेदवारको अन्तिम नामावली

| क्र.सं. | उम्मेदवारको नाम, थर | राजनैतिक दलको नाम |
|---------|---------------------|---------------------------------|
| १. | धर्म राज ऐडी | नयां शक्ति पार्टी नेपाल |
| २. | ठान बहादुर रोकाया | नेपाली कांग्रेस |
| ३. | दल रावल | नेपाल कम्युनिष्ट पार्टी (एमाले) |

प्रदेश सभा सदस्य निर्वाचन क्षेत्र नं. २ का लागि उम्मेदवारको अन्तिम नामावली

| क्र.सं. | उम्मेदवारको नाम, थर | राजनैतिक दलको नाम |
|---------|----------------------|---|
| १. | जीवन बहादुर शाही | नेपाली कांग्रेस |
| २. | प्रेम बहादुर भण्डारी | नयां शक्ति पार्टी नेपाल |
| ३. | विजय भण्डारी | नेपाल कम्युनिष्ट पार्टी (माओवादी केन्द्र) |

प्रतिनिधि सभा सदस्यका लागि उम्मेदवारले प्राप्त गरेका मतसंख्या

| क्र.सं. | निर्वाचन क्षेत्र | उम्मेदवारको नाम | राजनैतिक दल | प्राप्त मत | कैफियत |
|---------|------------------|-------------------|---|------------|-----------|
| १ | १ | छक्क बहादुर लामा | स्वतन्त्र | ८४९१ | निर्वाचित |
| २ | १ | मङ्गल बहादुर शाही | नेपाली कांग्रेस | ८४४४ | |
| ३ | १ | छिमी दोर्ची लामा | नेपाल कम्युनिष्ट पार्टी (माओवादी केन्द्र) | २८५६ | |

| क्र.सं | निर्वाचन क्षेत्र | उम्मेदवारको नाम | राजनैतिक दल | प्राप्त मत | कैफियत |
|--------|------------------|-------------------|--|------------|--------|
| ४ | १ | रण बहादुर सार्की | जनसमाजवादी पार्टी नेपाल | ४०९ | |
| ५ | १ | तुल बहादुर शाही | नयां शक्ति पार्टी नेपाल | ३८२ | |
| ६ | १ | काली बहादुर बि.क. | संघीय समाजवादी फोरम नेपाल | १६६ | |
| ७ | १ | देवकी शाही | एकीकृत राष्ट्रिय प्रजातन्त्र पार्टी (राष्ट्रवादी) | ८५ | |

प्रदेश सभा सदस्य निर्वाचन क्षेत्र नं. १ का लागि उम्मेदवारले प्राप्त गरेका मतसंख्या

कूल मतदाता संख्या: १५६२२

| क्र.सं | उम्मेदवारको नाम | राजनैतिक दल | प्राप्त मत | कैफियत |
|--------|-------------------|---------------------------------|------------|-----------|
| १ | दल रावल | नेपाल कम्युनिष्ट पार्टी (एमाले) | ७१५८ | निर्वाचित |
| २ | ठान बहादुर रोकाया | नेपाली काँग्रेस | ४८११ | |
| ३ | धर्म राज ऐडी | नयाँ शक्ति पार्टी नेपाल | १६७ | |

प्रदेश सभा सदस्य निर्वाचन क्षेत्र नं. २ का लागि उम्मेदवारले प्राप्त गरेका मतसंख्या

कूल मतदाता संख्या: ११८१३

| क्र.सं | उम्मेदवारको नाम | राजनैतिक दल | प्राप्त मत | कैफियत |
|--------|-------------------|---|------------|-----------|
| १ | जीवन बहादुर शाही | नेपाली काँग्रेस | ४५१९ | निर्वाचित |
| २ | विजय भण्डारी | नेपाल कम्युनिष्ट पार्टी (माओवादी केन्द्र) | ३९९५ | |
| ३ | प्रेम बहादुर शाही | नयाँ शक्ति पार्टी नेपाल | ७१२ | |

समानुपातिक तर्फ

कूल मतदाता २७४३५

प्रतिनिधि सभा सदस्य

| क्र.सं. | राजनैतिक दल | निर्वाचन चिन्ह | प्राप्त मत |
|---------|---|--------------------------|------------|
| १ | नेपाली काँग्रेस | रुख | ७९३२ |
| २ | एकल चिन्ह गोलाकारभित्रको हसिया हथौडा लिएका | गोलाकारभित्र हसिया हथौडा | ५८६४ |

| क्र.सं. | राजनैतिक दल | निर्वाचन चिन्ह | प्राप्त मत |
|---------|--|---------------------------------------|------------|
| ३ | नेपाल कम्युनिष्ट पार्टी (एमाले) | सूर्य | ५४८६ |
| ४ | नयाँ शक्ति पार्टी, नेपाल | देब्रे आँखा | ५८९ |
| ५ | एकल चिन्ह हसिया तारा लिएका | हँसिया तारा | २१४ |
| ६ | राष्ट्रिय प्रजातन्त्र पार्टी | गाई | ३८ |
| ७ | संघीय समाजवादी फोरम, नेपाल | हातले समातेको मशाल | ३५ |
| ८ | एकीकृत राष्ट्रिय प्रजातन्त्र पार्टी(राष्ट्रवादी) | आयाताकारभित्रको हलो | ३३ |
| ९ | देशभक्त जनगणतान्त्रिक मोर्चा, नेपाल | मुठी | ३२ |
| १० | विवेकशील साझा पार्टी | तराजु | २८ |
| ११ | नेपाली जनता दल | गोरु गाडाको चक्का (पाङ्गो) | १९ |
| १२ | राष्ट्रिय जनमोर्चा | गिलास | १० |
| १३ | नेपाल लोकतान्त्रिक जनता काँग्रेस | दुई आँखा | ७ |
| १४ | नेपाः राष्ट्रिय पार्टी | खड्ग | ६ |
| १५ | नेपाल समावेशी पार्टी | सुगा | ५ |
| १६ | नेपालवाद | तारापूञ्ज | ३ |
| १७ | राष्ट्रिय मुक्ति आन्दोलन नेपाल | षटकोण | ३ |
| १८ | नेपाल मजदुर किसान पार्टी | मादल | २ |
| १९ | राष्ट्रिय जनता पार्टी नेपाल | छाता | २ |
| २० | नेपाल नौलो जनवादी पार्टी | चुच्चोले चिठी बोकेर उड्न लागेको परेवा | १ |
| २१ | ग्रीन पार्टी नेपाल | ऊँट | १ |
| २२ | जनशक्ति नेपाल | गोलाकारभित्र छाता | १ |
| २३ | नेपाल जनता पार्टी | कमलको फूल | १ |
| २४ | मंगोल नेशनल अर्गनाइजेसन | कुखुराको भाले | १ |

प्रदेश सभा सदस्य

| क्र.सं. | राजनैतिक दल | निर्वाचन चिन्ह | प्राप्त मत |
|---------|-------------|----------------|------------|
|---------|-------------|----------------|------------|

| क्र.सं. | राजनैतिक दल | निर्वाचन चिन्ह | प्राप्त मत |
|---------|--|----------------------------|------------|
| १ | नेपाली काँग्रेस | रुख | ७४३३ |
| २ | नेपाल कम्युनिष्ट पार्टी (एमाले) | सूर्य | ५६६३ |
| ३ | एकल चिन्ह गोलाकारभित्रको हसिया हथौडा लिएका | गोलाकारभित्र हसिया हथौडा | ५२०० |
| ४ | नयाँ शक्ति पार्टी, नेपाल | देब्रे आँखा | ६७२ |
| ५ | राष्ट्रिय प्रजातन्त्र पार्टी (प्रजातान्त्रिक) | गोलाकारभित्र हलो | ३२१ |
| ६ | एकल चिन्ह हसिया तारा लिएका | हँसिया तारा | १६२ |
| ७ | विवेकशील साझा पार्टी | तराजु | ७४ |
| ८ | एकीकृत राष्ट्रिय प्रजातन्त्र पार्टी(राष्ट्रवादी) | आयाताकारभित्रको हलो | ६२ |
| ९ | राष्ट्रिय प्रजातन्त्र पार्टी | गाई | ३३ |
| १० | संघीय समाजवादी फोरम, नेपाल | हातले समातेको मशाल | २० |
| ११ | राष्ट्रिय जनमोर्चा | गिलास | १२ |
| १२ | नेपाली जनता दल | गोरु गाडाको चक्का (पाङ्गो) | ८ |
| १३ | देशभक्त जनगणतान्त्रिक मोर्चा, नेपाल | मुठ्ठी | ७ |
| १४ | नेपाल मजदुर किसान पार्टी | मादल | २ |
| १५ | राष्ट्रिय जनता पार्टी नेपाल | छाता | १ |
| १६ | नेपाली काँग्रेस (बी.पी.) | करुवा | १ |
| १७ | राष्ट्रिय जनमुक्ति पार्टी | घर | १ |

लिंगका आधारमा उम्मेदवार, निर्विरोध सहित निर्वाचित पदगत संख्यात्मक विवरण

| पदहरू | कूल पद | उम्मेदवारी | | निर्विरोध | | निर्वाचित | | कुल निर्वाचित | |
|-----------|--------|------------|-------|-----------|-------|-----------|-------|---------------|-------|
| | | महिला | पुरूष | महिला | पुरूष | महिला | पुरूष | महिला | पुरूष |
| अध्यक्ष | ७ | १ | ३१ | ० | ० | ० | ७ | ० | ७ |
| उपाध्यक्ष | ७ | २३ | ९ | ० | ० | ४ | ३ | ४ | ३ |
| वडाध्यक्ष | ४४ | ५ | १४३ | ० | २ | ० | ४२ | ० | ४४ |
| महिला वडा | ४४ | १२८ | ० | ४ | ० | ४० | ० | ४४ | ० |

| पदहरू | कूल पद | उम्मेदवारी | | निर्विरोध | | निर्वाचित | | कुल निर्वाचित | |
|--------------------|------------|------------|------------|-----------|-----------|-----------|------------|---------------|------------|
| | | महिला | पुरूष | महिला | पुरूष | महिला | पुरूष | महिला | पुरूष |
| सदस्या | | | | | | | | | |
| दलित महिला सदस्य | ४४ | ८८ | ० | २ | ० | ३३ | ० | ३५ | ० |
| अन्य वडा सदस्य | ८८ | ११ | २६७ | ० | ४ | २ | ८२ | २ | ८६ |
| दलित वा अल्पसंख्यक | १४ | ० | ० | ० | ५ | ० | ८ | ० | १३ |
| कूल जम्मा | २४८ | २५६ | ४५० | ६ | ११ | ७९ | १४२ | ८५ | १५३ |

स्रोत: जिल्ला निर्वाचन कार्यालय, हुम्ला

खण्ड ७. स्थानिय तहहरू

७.१ अदानचुली गाउँपालिका

अदानचुली गाउँपालिका जनसंख्याका हिसाबले यस जिल्लामा रहेका सात वटा गाउँपालिका मध्ये तेस्रो ठुलो गाउँपालिका हो भने क्षेत्रफलका हिसाबले सबैभन्दा सानो गाउँपालिका हो । जडिबुटी उत्पादनको हिसाबले यो गाउँपालिका अरू गाउँपालिका भन्दा अग्र स्थानमा छ । यस ठाउँको नाम ओदानचुली हुनुपर्नेमा अपभ्रंश भएर अदानचुली रहन गएको यस क्षेत्रको बासीन्दाहरूको भनाई छ । तीन वटा ठूला ढुंगाहरूको ओदान बनाई देउताहरूले खाना पकाएर खाएको हुनाले यस ठाउँको नाम ओदानचुली रहेको भन्ने लोकोक्ति रहेको छ । राज्य पुनर्संरचनाको क्रममा यस गाउँपालिकामा साविकको कालिका गा.वि.स. र श्रीनगर गा.वि.स.हरू समावेश गरिएका छन् ।

क्षेत्रफल: १५०.६१ वर्ग किलोमिटर

केन्द्र: साविक श्रीनगर गा.वि.स.को कार्यालय, श्रीनगर ।

जनसंख्या: ७११६

वडा संख्या: ६

सीमाना:

पुर्व: सर्केगाड गाउँपालिका

उत्तर: सर्केगाड गाउँपालिका

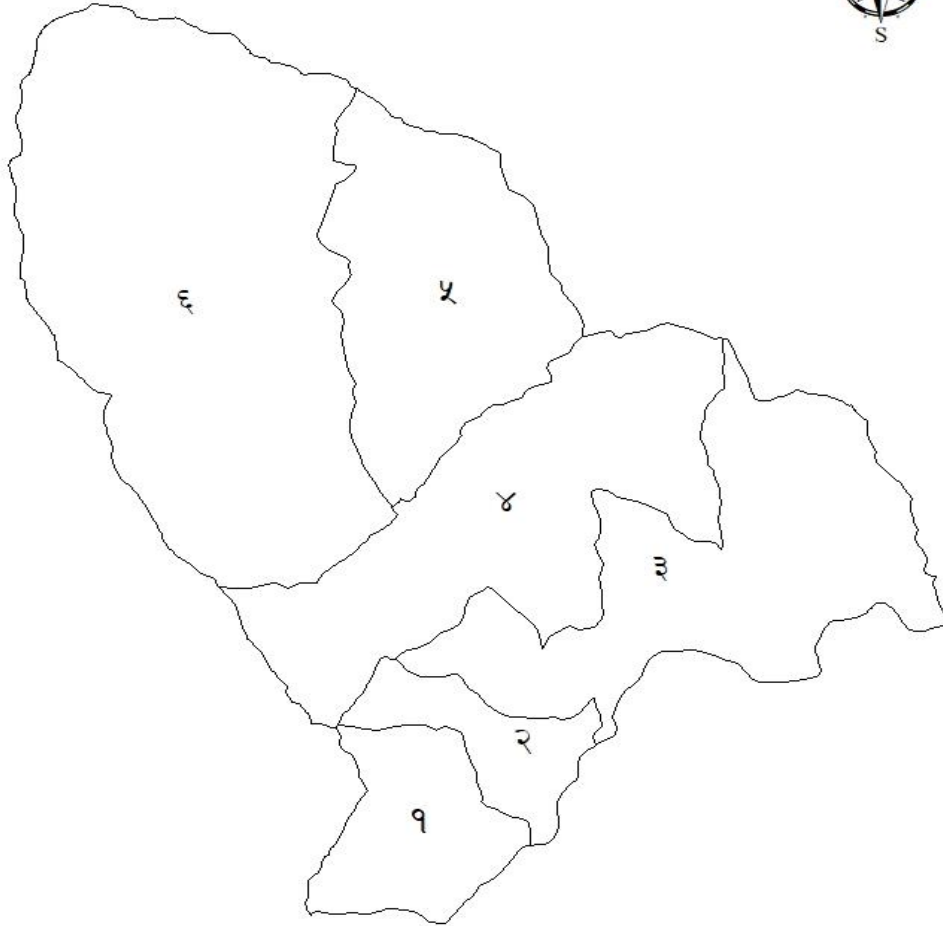
पश्चिम: तांजाकोट गाउँपालिका

दक्षिण: मुगु जिल्ला

शैक्षिक संस्थाहरूको उपस्थिति:

| | | | |
|-------------------------|---|-------------------|----|
| क्याम्पस | १ | बालविकास | ७ |
| माध्यमिक विद्यालय | ४ | प्राथमिक विद्यालय | ११ |
| निम्न माध्यमिक विद्यालय | ४ | | |

अदानचुली गाउँपालिका



0 1.25 2.5 5 Kilometers

वार्ड अनुसार जनसांख्यिक अवस्था

| साविकका निकायहरू | वा. नं. | घरपरिवार | महिला | पुरुष | जम्मा | औसत परिवार | लैंगिक अनुपात | जनघनत्व | क्षेत्रफल (व.कि. मि.) |
|-------------------------|---------|-------------|-------------|-------------|-------------|-------------|---------------|--------------|-----------------------|
| श्रीनगर ६, ७ र ८ | १ | १४१ | ५०५ | ५२४ | १०२९ | ७.३० | १.०४ | १०३.९० | ९.९० |
| श्रीनगर १, २ र ३ | २ | १९१ | ६१४ | ६४३ | १२५७ | ६.५८ | १.०५ | १९८.६० | ६.३३ |
| श्रीनगर ४ र ५ | ३ | २०४ | ६८९ | ६२४ | १३१३ | ६.४४ | ०.९१ | ४५.४० | २८.९२ |
| श्रीनगर ९, कालिका ८ र ९ | ४ | १३५ | ४२० | ४०२ | ८२२ | ६.०९ | ०.९६ | २८.१४ | २९.२१ |
| कालिका १, २, ३ र ४ | ५ | २३८ | ७६२ | ७५० | १५१२ | ६.३५ | ०.९८ | ६६.८९ | २२.६० |
| कालिका ५, ६ र ७ | ६ | २११ | ५८३ | ६०० | ११८३ | ५.६१ | १.०३ | २२.०५ | ५३.६५ |
| जम्मा | | ११२० | ३५७३ | ३५४३ | ७११६ | ६.३५ | ०.९९ | ४७.२५ | १५०.६१ |

स्रोत: रा.ज.ग. २०६८, केन्द्रीय तथ्यांक विभाग/ संघीय मामिला तथा स्थानिय विकास मन्त्रालय

माथिको तालिका अनुसार अदानचुली गाउँपालिकामा सबैभन्दा बढी जनसंख्या भएको वार्ड नं. ५ (१५१२) र सबैभन्दा कम जनसंख्या भएको वार्ड नं. ४ (८२२) रहेको छ भने क्षेत्रफलको हिसाबले सबैभन्दा ठूलो वार्ड नं. ६ (५३.६५) र सबैभन्दा सानो वार्ड नं. २ (६.३३) रहेको पाइन्छ ।

वार्ड अनुसार मतदान केन्द्र र मतदाता संख्या

| वार्ड नम्बर | मतदान केन्द्र | मतदाता संख्या | | |
|---------------|------------------------------------|---------------|-------------|-------------|
| | | पुरुष | महिला | जम्मा |
| १ | जनकल्याण आ. वि. कल्छे | २९२ | ३१३ | ६०५ |
| २ | मष्टदेव आधारभूत वि. बुढावाडा | ३८१ | ३९६ | ७७७ |
| ३ | क्षेत्रपाल आधारभूत विद्यालय | ३७९ | ३६८ | ७३७ |
| ४ | कुकुरफाल जलविद्युत आयोजना पावरहाउस | २३० | २३२ | ४६२ |
| ५ | सुपाखेत आधारभूत वि. बारीगाउँ | ३६० | ३५५ | ७१५ |
| ६ | गोठीपाटा सामुदायिक भवन | ३१२ | २७५ | ५८७ |
| जम्मा: | | १९५४ | १९३९ | ३८९३ |

स्रोत: निर्वाचन आयोगको वेबसाइट

प्रमुख जातजाति अनुसार जनसंख्याको अवस्था

| जातजाति | जनसंख्या | | | | | |
|----------------|-------------|---------------|-------------|---------------|-------------|---------------|
| | जम्मा | प्रतिशत | पुरुष | प्रतिशत | महिला | प्रतिशत |
| क्षेत्री | ३६२६ | ५०.९६ | १८११ | ५१.११ | १८१५ | ५०.८० |
| ब्राम्हण | ३६८ | ५.१७ | १८४ | ५.१९ | १८४ | ५.१५ |
| मगर | ११३ | १.५९ | ५९ | १.६७ | ५४ | १.५१ |
| कामी | १३०६ | १८.३५ | ६४५ | १८.२० | ६६१ | १८.५० |
| गुरूड | १९ | ०.२७ | ११ | ०.३१ | ८ | ०.२२ |
| दशनामी/सन्यासी | ३९३ | ५.५२ | १९८ | ५.५९ | १९५ | ५.४६ |
| ठकुरी | १०२८ | १४.४५ | ५०८ | १४.३४ | ५२० | १४.५५ |
| सार्की | २५७ | ३.६१ | १२३ | ३.४७ | १३४ | ३.७५ |
| अन्य | ६ | ०.०८ | ४ | ०.११ | २ | ०.०६ |
| जम्मा | ७११६ | १००.०० | ३५४३ | १००.०० | ३५७३ | १००.०० |

स्रोत: रा.ज.ग. २०६८, केन्द्रीय तथ्यांक विभाग

पांच बर्षे उमेर समूह अनुसार जनसंख्या

| उमेर समूह | जनसंख्या | | | | | |
|---------------|----------|---------|-------|---------|-------|---------|
| | पुरुष | प्रतिशत | महिला | प्रतिशत | जम्मा | प्रतिशत |
| सबै उमेर समूह | ३५४३ | १००.० | ३५७३ | १००.० | ७११६ | १००.० |
| ००-०४ बर्ष | ६०२ | १७.० | ६३२ | १७.७ | १२३४ | १७.३ |
| ०५-०९ बर्ष | ५२३ | १४.८ | ५५० | १५.४ | १०७३ | १५.१ |
| १०-१४ बर्ष | ५११ | १४.४ | ४३८ | १२.३ | ९४९ | १३.३ |
| १५-१९ बर्ष | ३४४ | ९.७ | ३३४ | ९.३ | ६७८ | ९.५ |
| २०-२४ बर्ष | २४१ | ६.८ | २९० | ८.१ | ५३१ | ७.५ |
| २५-२९ बर्ष | २४९ | ७.० | २५८ | ७.२ | ५०७ | ७.१ |
| ३०-३४ बर्ष | १८८ | ५.३ | १९३ | ५.४ | ३८१ | ५.४ |
| ३५-३९ बर्ष | १८३ | ५.२ | १८० | ५.० | ३६३ | ५.१ |

| उमेर समूह | जनसंख्या | | | | | |
|-------------------|----------|---------|-------|---------|-------|---------|
| | पुरुष | प्रतिशत | महिला | प्रतिशत | जम्मा | प्रतिशत |
| ४०-४४ बर्ष | १४७ | ४.१ | १३८ | ३.९ | २८५ | ४.० |
| ४५-४९ बर्ष | १४२ | ४.० | १३२ | ३.७ | २७४ | ३.९ |
| ५०-५४ बर्ष | ११६ | ३.३ | १२१ | ३.४ | २३७ | ३.३ |
| ५५-५९ बर्ष | १०२ | २.९ | ९२ | २.६ | १९४ | २.७ |
| ६०-६४ बर्ष | ९१ | २.६ | ९७ | २.७ | १८८ | २.६ |
| ६५-६९ बर्ष | ५० | १.४ | ७४ | २.१ | १२४ | १.७ |
| ७०-७४ बर्ष | २९ | ०.८ | २७ | ०.८ | ५६ | ०.८ |
| ७५ बर्षभन्दा माथि | २५ | ०.७ | १७ | ०.५ | ४२ | ०.६ |

स्रोत: रा.ज.ग. २०६८, केन्द्रीय तथ्यांक विभाग

अपांगता सम्बन्धी विवरण

| विवरण | | जम्मा जनसंख्या | | पुरुष | | महिला | |
|----------------|------------------------|----------------|---------|--------|---------|--------|---------|
| | | संख्या | प्रतिशत | संख्या | प्रतिशत | संख्या | प्रतिशत |
| जम्मा जनसंख्या | | ७११६ | १००.०० | ३५४३ | १००.०० | ३५७३ | १००.०० |
| अपांगता नभएका | | ६८३८ | ९६.०९ | ३३८४ | ९५.५१ | ३४५४ | ९६.६७ |
| अपांगता भएका | शारीरिक रूपमा अपांग | १४१ | १.९८ | ७८ | २.२० | ६३ | १.७६ |
| | दृष्टिसम्बन्धी अपांगता | २३ | ०.३२ | १० | ०.२८ | १३ | ०.३६ |
| | सुनाई सम्बन्धी अपांगता | ७२ | १.०१ | ३९ | १.१० | ३३ | ०.९२ |
| | बहिरोपन | २ | ०.०३ | २ | ०.०६ | ० | ०.०० |
| | बोलाई सम्बन्धी अपांगता | २३ | ०.३२ | १९ | ०.५४ | ४ | ०.११ |
| | मानसिक अपांगता | ३ | ०.०४ | २ | ०.०६ | १ | ०.०३ |
| | बौद्धिक अपांगता | ४ | ०.०६ | ४ | ०.११ | ० | ०.०० |
| | बहु अपांगता | १० | ०.१४ | ५ | ०.१४ | ५ | ०.१४ |

स्रोत: रा.ज.ग. २०६८, केन्द्रीय तथ्यांक विभाग

मातृभाषा अनुसार जनसंख्या

| मातृभाषा | जम्मा जनसंख्या | | पुरुष | | महिला | |
|----------|----------------|---------|--------|--------|--------|---------|
| | संख्या | प्रतिशत | संख्या | | संख्या | प्रतिशत |
| जम्मा | ७११६ | १००.०० | ३५४३ | १००.०० | ३५७३ | १००.०० |
| नेपाली | ७१०२ | ९९.८० | ३५३२ | ९९.६९ | ३५७० | ९९.९२ |
| अन्य | १४ | ०.२० | ११ | ०.३१ | ३ | ०.०८ |

स्रोत: रा.ज.ग. २०६८, केन्द्रीय तथ्यांक विभाग

घरको छानाको प्रकारको आधारमा घरपरिवारको विवरण

| छानाको प्रकार | घरपरिवार | |
|---------------|-------------|---------------|
| | संख्या | प्रतिशत |
| खर/पराल | ९३४ | ८३.३२ |
| ढलान | १८१ | १६.१५ |
| काठ/ फल्याक | ६ | ०.५४ |
| जम्मा | ११२१ | १००.०० |

स्रोत: रा.ज.ग. २०६८, केन्द्रीय तथ्यांक विभाग

स्रोत अनुसार खानेपानीको प्रयोग गर्ने घरपरिवार

| खानेपानीका स्रोतहरू | लाभान्वित घरपरिवार | |
|---------------------|--------------------|---------------|
| | संख्या | प्रतिशत |
| धारा/पाइप | ९३४ | ८३.३२ |
| मूल | १८१ | १६.१५ |
| नदी/खोला | ६ | ०.५४ |
| जम्मा | ११२१ | १००.०० |

स्रोत: राष्ट्रिय जनगणना २०६८

माथिको तालिका अनुसार कुल खानेपानी प्रयोगकर्ता घरपरिवार मध्ये पिउने पानीको मुख्य स्रोतको रूपमा ९३४ (८३.३२ प्रतिशत) परिवार धारा / पाइप प्रयोगकर्ता रहेको देखिन्छ क्रमशः १८१ घरपरिवारले मूलको पानीको र ६ घरपरिवारले नदीखोलाको पानीको प्रयोग गरेको देखिन्छ ।

खाना पकाउन प्रयोग गरिने ईन्धन प्रयोगकर्ताहरूको विवरण

| श्रोतहरू | परिवार | |
|--------------|-------------|--------------|
| | संख्या | प्रतिशत |
| काठ/दाउरा | १११९ | ९९.८ |
| बायो ग्यास | १ | ०.१ |
| अन्य | १ | ०.१ |
| जम्मा | ११२१ | १००.० |

स्रोत: राष्ट्रिय जनगणना २०६८, के.त.वि.

विभिन्न सुविधा प्रयोग गर्ने घरपरिवारको विवरण

| विवरण | संख्या | प्रतिशत |
|-----------------------------|--------|---------|
| जम्मा घरपरिवार | ११२१ | १००.०० |
| कुनै पनि सुविधा नभएका | ६२४ | ५५.६६ |
| कम्तीमा कुनै एक सुविधा भएका | ४९७ | ४४.१६ |
| रेडियो | ३९१ | ३४.८८ |
| टेलिभिजन | १ | ०.०९ |
| केबल टेलिभिजन | ० | ०.०० |
| कम्प्युटर | १ | ०.०९ |
| ईन्टरनेट | ० | ०.०० |
| टेलिफोन | ० | ०.०० |
| मोबाइल फोन | ३७७ | ३३.६३ |
| साइकल | ० | ०.०० |
| अन्य सवारी साधन | १४ | १.२५ |
| रिपोर्टिङ नभएको | २ | ०.१८ |

स्रोत: राष्ट्रिय जनगणना २०६८, के.त.वि.

पांच बर्ष माथि उमेर समूह भएका जनसंख्याले हांसिल गरेको शैक्षिक विवरण

| तह/कक्षा | पुरुष | महिला | जम्मा |
|------------------------|-------------|------------|-------------|
| एक कक्षा मुनि | १८२ | २२५ | ४०७ |
| १ देखि ५ कक्षा | ७५६ | ४७६ | १२३२ |
| ६ देखि ८ कक्षा | ३७१ | १२० | ४९१ |
| ९ देखि १० कक्षा | २०८ | ४४ | २५२ |
| एस.एल.सी. | १४१ | २५ | १६६ |
| प्रवीणता प्रमाणपत्र तह | ७८ | १० | ८८ |
| स्नातक | १४ | ० | १४ |
| स्नातकोत्तर | ० | ० | ० |
| अन्य | १ | १ | २ |
| अनौपचारिक शिक्षा | ६१ | २१ | ८२ |
| उल्लेख नभएको | ० | ० | ० |
| जम्मा | १८१२ | ९२२ | २७३४ |

स्रोत: रा.ज.ग. २०६८, केन्द्रीय तथ्यांक विभाग

निर्वाचन सम्बन्धि गतिविधि

गाउँ कार्यपालिकाको महिला, दलित वा अल्पसंख्यक निर्वाचित सदस्यको नामावली

| सि. न. | सदस्य | नाम, थर | पार्टीको नाम | ठेगाना | प्राप्त मत |
|--------|--------------------|------------------|--------------|------------|------------|
| १ | महिला सदस्य | अमृता फडेरा | नेकपा एमाले | अदानचुली ३ | १९ |
| २ | महिला सदस्य | धनसरा टमटा | नेकपा एमाले | अदानचुली ५ | १८ |
| ३ | महिला सदस्य | पम्फा शाही | नेकपा एमाले | अदानचुली ५ | १८ |
| ४ | महिला सदस्य | लालपुरा सुनार | नेकपा एमाले | अदानचुली २ | १८ |
| ५ | दलित वा अल्पसंख्यक | जगत बहादुर भियाल | नेकपा एमाले | अदानचुली ३ | १८ |
| ६ | दलित वा अल्पसंख्यक | मान्या टमटा | नेकपा एमाले | अदानचुली ६ | १७ |

स्रोत: जिल्ला निर्वाचन कार्यालय, हुम्ला

स्थानिय तह निर्वाचन २०७४ मा अदानचुली गाउँपालिकाबाट निर्वाचित जनप्रतिनिधिहरूको विवरण

गाउँपालिका प्रमुख: श्री दल फडेरा

प्राप्त मत: ११८५

गाउँपालिका उपप्रमुख: श्री सौमति रावल

प्राप्त मत: १२२१

| वार्ड नं. | पद | नाम, थर | प्राप्त मत |
|-------------|------------------|-------------------|------------|
| वार्ड नं. १ | वार्ड अध्यक्ष | रग्या थापा | २८८ |
| | महिला सदस्य | हाँसु महतारा | २८४ |
| | दलित महिला सदस्य | राजकला कामि | २१५ |
| | सदस्य | वर्षे महतारा | २७६ |
| | सदस्य | दान सिंह परियार | २८० |
| वार्ड नं. २ | वार्ड अध्यक्ष | दल बहादुर बुढा | २९५ |
| | महिला सदस्य | चन्द्रकला भण्डारी | २९७ |
| | दलित महिला सदस्य | लालपरु सुनार | २९५ |
| | सदस्य | रन महतारा | २८३ |
| | सदस्य | धन बहादुर बुढा | ३०३ |
| वार्ड नं. ३ | वार्ड अध्यक्ष | दत्त विष्ट | २७१ |
| | महिला सदस्य | अमृता फडेरा | २९१ |
| | दलित महिला सदस्य | सिप दमाई | २९७ |
| | सदस्य | खड्क बहादुर बुमी | ३०४ |
| | सदस्य | गोरख बहादुर थापा | २९२ |
| वार्ड नं. ४ | वार्ड अध्यक्ष | विष्णु थापा | १७७ |
| | महिला सदस्य | विउरा जैसी | १३८ |
| | दलित महिला सदस्य | अमृता सुनार | १४५ |
| | सदस्य | हस्त बुमी | १३९ |
| | सदस्य | देवा खर जैसी | १५४ |
| वार्ड नं. ५ | वार्ड अध्यक्ष | महाविर छत्याल | २०० |
| | महिला सदस्य | पम्फा शाही | २०१ |
| | दलित महिला सदस्य | धनसरा टमटा | १९५ |
| | सदस्य | बुम बहादुर शाही | २०२ |
| | सदस्य | अजवीर शाही | १९४ |

| वार्ड नं. | पद | नाम, थर | प्राप्त मत |
|-------------|------------------|----------------|------------|
| वार्ड नं. ६ | वार्ड अध्यक्ष | सुरजित्या टमटा | १७८ |
| | महिला सदस्य | कोइली गुरुङ् | १७९ |
| | दलित महिला सदस्य | कुटुल्ली लुवार | १८५ |
| | सदस्य | धनराज बुढा | १८३ |
| | सदस्य | हरिचन्द्र कटेल | १८० |

स्रोत: निर्वाचन आयोगको वेभसाइट

७.२ चंखेली गाउँपालिका

चंखेली हिमालको नामबाट यस गाउँपालिकाको नामाकरण भएको छ । चंखेली गाउँपालिका जिल्लामा रहेका सात वटै स्थानिय तहहरू मध्येमा जनसंख्याको हिसाबले दोस्रो सानो गाउँपालिका हो भने क्षेत्रफलको आधारमा दोस्रो ठुलो स्थानिय तह हो । यस गाउँपालिकामा रहेका दार्मा जिउलो धान खेतीको लागि प्रख्यात मानिन्छ । राज्य पुनर्संरचनाको क्रममा दर्मा गा.वि.स., मिमि गा.वि.स., मेल्छाम गा.वि.स., श्रीमष्ठा गा.वि.स. र गोठी गा.वि.स.को वार्ड नं. ३ मिलाएर यस गाउँपालिकाको निर्माण भएको हो ।

क्षेत्रफल: १३१०.४१ वर्ग किलोमिटर

केन्द्र: साविक श्रीमष्ठा गा.वि.स.को कार्यालय, पिप्लाङ्ग ।

जनसंख्या: ५५१७

वडा संख्या: ६

सीमाना:

पुर्व: मुगु जिल्ला

उत्तर: चीन

पश्चिम: खार्पुनाथ र सर्केगाड गाउँपालिकाहरू

दक्षिण: मुगु जिल्ला

शैक्षिक संस्थाहरूको उपस्थिति:

| | |
|-------------------------|----|
| माध्यमिक विद्यालय | २ |
| निम्न माध्यमिक विद्यालय | ५ |
| बालविकास | १४ |
| प्राथमिक विद्यालय | १४ |
| प्राविधिक शिक्षालय | १ |

चंखेली गाउँपालिका



वार्ड अनुसार जनसांख्यिक अवस्था

| साविकका निकायहरू | वा.नं . | घरपरिवार | महिला | पुरूष | जम्मा | औसत परिवार | लैंगिक अनुपात | जनघनत्व | क्षेत्रफल |
|-----------------------------|---------|------------|-------------|-------------|-------------|-------------|---------------|-------------|----------------|
| दर्मा ७, ८ र ९ | १ | १११ | २८१ | ३१२ | ५९३ | ५.३४ | १.११ | ७.९९ | ७४.२० |
| दर्मा १, २, ३, ४, ५ र ६ | २ | २७५ | ७७१ | ७५२ | १५२३ | ५.५४ | ०.९८ | २२३.९१ | ६.८० |
| मिमि गा.वि.स. | ३ | १९३ | ५६२ | ५८१ | ११४३ | ५.९२ | १.०३ | १.७९ | ६३९.०० |
| श्रीमष्ठा १, २, ३, ४, ५ र ६ | ४ | १३३ | ३७२ | ४०४ | ७७६ | ५.८३ | १.०९ | ४७.४२ | १६.३६ |
| श्रीमष्ठा ७, ८ र ९ | ५ | ५० | १६९ | १६५ | ३३४ | ६.६८ | ०.९८ | ०.६२ | ५४०.६१ |
| मेल्लाम र गोठी ३ | ६ | २०१ | ५९३ | ५५५ | ११४८ | ५.७१ | ०.९४ | ३४.३४ | ३३.४३ |
| जम्मा | | ९६३ | २७४८ | २७६९ | ५५१७ | ५.७३ | १.०१ | ४.२१ | १३१०.४१ |

स्रोत: रा.ज.ग. २०६८, केन्द्रीय तथ्यांक विभाग/ संघीय मामिला तथा स्थानिय विकास मन्त्रालय

माथिको तालिका अनुसार चंखेली गाउँपालिकामा सबैभन्दा बढी जनसंख्या भएको वार्ड न. २ (१५२३) रहेको छ र सबैभन्दा कम जनसंख्या भएको वार्ड न. ५ (३३४) मा रहेको छ साथै क्षेत्रफलको हिसाबले सबैभन्दा ठूलो वार्ड न. ३ (६३९ व.मि.) रहेको छ र सबैभन्दा सानो वार्ड न. २ (६.८ व.मि.) रहेको छ ।

वार्ड अनुसार मतदान केन्द्र र मतदाता संख्या

| वार्ड नम्बर | मतदान केन्द्र | मतदाता संख्या | | |
|---------------|------------------------------|---------------|-------------|-------------|
| | | पुरूष | महिला | जम्मा |
| १ | चंखेली आधारभुत वि. बोहरावाडा | १६८ | १५१ | ३१९ |
| २ | माहादेव मा. वि. दर्मा | ३९२ | ४७६ | ७८६ |
| ३ | महेन्द्र प्रा. वि. मिमी | २७८ | २४१ | ५१९ |
| ३ | रारा आधारभुत वि. मोखोला | ६४ | ५५ | ११९ |
| ४ | गणेश आ. वि. तलीपाली | २२० | २३२ | ४५२ |
| ५ | डाँफ आ. वि. नेप्का | १०३ | ९८ | २०१ |
| ६ | हिमालय मा. वि. मेल्लाम | ३२३ | ३०८ | ६३१ |
| जम्मा: | | १५४८ | १५६१ | ३०२७ |

स्रोत: निर्वाचन आयोगको वेबसाइट

प्रमुख जातजाति अनुसार जनसंख्याको अवस्था

| जातजाति | जनसंख्या | | | | | |
|--------------|-------------|---------------|-------------|---------------|-------------|---------------|
| | जम्मा | प्रतिशत | पुरुष | प्रतिशत | महिला | प्रतिशत |
| क्षेत्री | १७७४ | ३२.१६ | ९२० | ३३.०० | ८५४ | ३१.२९ |
| ब्राम्हण | ८८६ | १६.०६ | ४४६ | १६.०० | ४४० | १६.१२ |
| मगर | ११ | ०.२० | १० | ०.३६ | १ | ०.०४ |
| तामाङ | ३९७ | ७.२० | १९८ | ७.१० | १९९ | ७.२९ |
| कामी | ४७८ | ८.६६ | २३९ | ८.५७ | २३९ | ८.७६ |
| दमाई/ढोली | १५१ | २.७४ | ७६ | २.७३ | ७५ | २.७५ |
| ठकुरी | ९९४ | १८.०२ | ४९० | १७.५८ | ५०४ | १८.४७ |
| सार्की | ४१ | ०.७४ | २३ | ०.८२ | १८ | ०.६६ |
| व्यासी/शंका | ७६५ | १३.८७ | ३७३ | १३.३८ | ३९२ | १४.३६ |
| अन्य | २० | ०.३६ | १३ | ०.४७ | ७ | ०.२६ |
| जम्मा | ५५१७ | १००.०० | २७८८ | १००.०० | २७२९ | १००.०० |

स्रोत: रा.ज.ग. २०६८, केन्द्रीय तथ्यांक विभाग

पांच बर्षे उमेर समूह अनुसार जनसंख्या

| उमेर समूह | जनसंख्या | | | | | |
|---------------|----------|---------|-------|---------|-------|---------|
| | पुरुष | प्रतिशत | महिला | प्रतिशत | जम्मा | प्रतिशत |
| सबै उमेर समूह | २७८८ | १००.० | २७२९ | १००.० | ५५१७ | १००.० |
| ००-०४ बर्ष | ४६३ | १६.६ | ४६४ | १७.० | ९२७ | १६.८ |
| ०५-०९ बर्ष | ४०१ | १४.४ | ४०८ | १५.० | ८०९ | १४.७ |
| १०-१४ बर्ष | ३७६ | १३.५ | ३३९ | १२.४ | ७१५ | १३.० |
| १५-१९ बर्ष | २५३ | ९.१ | २५२ | ९.२ | ५०५ | ९.२ |
| २०-२४ बर्ष | १९५ | ७.० | २१७ | ८.० | ४१२ | ७.५ |
| २५-२९ बर्ष | १६४ | ५.९ | १८१ | ६.६ | ३४५ | ६.३ |
| ३०-३४ बर्ष | १५१ | ५.४ | १५९ | ५.८ | ३१० | ५.६ |

| उमेर समूह | जनसंख्या | | | | | |
|-------------------|----------|---------|-------|---------|-------|---------|
| | पुरुष | प्रतिशत | महिला | प्रतिशत | जम्मा | प्रतिशत |
| ३५-३९ वर्ष | १४३ | ५.१ | १५१ | ५.५ | २९४ | ५.३ |
| ४०-४४ वर्ष | १४७ | ५.३ | १२३ | ४.५ | २७० | ४.९ |
| ४५-४९ वर्ष | १४५ | ५.२ | १३० | ४.८ | २७५ | ५.० |
| ५०-५४ वर्ष | ९८ | ३.५ | ७५ | २.७ | १७३ | ३.१ |
| ५५-५९ वर्ष | ७३ | २.६ | ६६ | २.४ | १३९ | २.५ |
| ६०-६४ वर्ष | ९६ | ३.४ | ७१ | २.६ | १६७ | ३.० |
| ६५-६९ वर्ष | ३८ | १.४ | ४५ | १.६ | ८३ | १.५ |
| ७०-७४ वर्ष | २२ | ०.८ | ३० | १.१ | ५२ | ०.९ |
| ७५ वर्षभन्दा माथि | २३ | ०.८ | १८ | ०.७ | ४१ | ०.७ |

स्रोत: रा.ज.ग. २०६८, केन्द्रीय तथ्यांक विभाग

अपांगता सम्बन्धी विवरण

| विवरण | जम्मा जनसंख्या | | पुरुष | | महिला | | |
|----------------|------------------------|---------|--------|---------|--------|---------|------|
| | संख्या | प्रतिशत | संख्या | प्रतिशत | संख्या | प्रतिशत | |
| जम्मा जनसंख्या | ५५१७ | १००.०० | २७८८ | १००.०० | २७२९ | १००.०० | |
| अपांगता नभएका | ५२७० | ९५.५२ | २६४६ | ९४.९१ | २६२४ | ९६.१५ | |
| अपांगता भएका | शारीरिक रूपमा अपांग | ९१ | १.६५ | ६१ | २.१९ | ३० | १.१० |
| | दृष्टिसम्बन्धी अपांगता | ३५ | ०.६३ | १९ | ०.६८ | १६ | ०.५९ |
| | सुनाई सम्बन्धी अपांगता | ६७ | १.२१ | ३४ | १.२२ | ३३ | १.२१ |
| | बहिरोपन | १ | ०.०२ | ० | ०.०० | १ | ०.०४ |
| | बोलाई सम्बन्धी अपांगता | ३२ | ०.५८ | २० | ०.७२ | १२ | ०.४४ |
| | मानसिक अपांगता | ३ | ०.०५ | १ | ०.०४ | २ | ०.०७ |
| | बौद्धिक अपांगता | २ | ०.०४ | १ | ०.०४ | १ | ०.०४ |
| | बहु अपांगता | १६ | ०.२९ | ६ | ०.२२ | १० | ०.३७ |

स्रोत: रा.ज.ग. २०६८, केन्द्रीय तथ्यांक विभाग

मातृभाषा अनुसार जनसंख्या

| मातृभाषा | जम्मा जनसंख्या | | पुरुष | | महिला | |
|----------|----------------|---------|--------|---------|--------|---------|
| | संख्या | प्रतिशत | संख्या | प्रतिशत | संख्या | प्रतिशत |
| जम्मा | ५५१७ | १००.०० | २७८८ | १००.०० | २७२९ | १००.०० |
| नेपाली | ५४८८ | ९९.४७ | २७६८ | ९९.२८ | २७२० | ९९.६७ |
| सांकेतिक | १२ | ०.२२ | ५ | ०.१८ | ७ | ०.२६ |
| अन्य | १७ | ०.३१ | १५ | ०.५४ | २ | ०.०७ |

स्रोत: रा.ज.ग. २०६८, केन्द्रीय तथ्यांक विभाग

घरको छानाको प्रकारको आधारमा घरपरिवारको विवरण

| छानाको प्रकार | घरपरिवार | |
|---------------|------------|---------------|
| | संख्या | प्रतिशत |
| खर/पराल | ५७४ | ५९.६१ |
| सिलेट | ० | ०.०० |
| ढलान | ३८८ | ४०.२९ |
| काठ/ फल्याक | १ | ०.१० |
| जम्मा | ९६३ | १००.०० |

स्रोत: रा.ज.ग. २०६८, केन्द्रीय तथ्यांक विभाग

स्रोत अनुसार खानेपानीको प्रयोग गर्ने घरपरिवार

| खानेपानीका स्रोतहरू | लाभान्वित घरपरिवार | |
|---------------------|--------------------|---------------|
| | संख्या | प्रतिशत |
| धारा/पाइप | ५७४ | ५९.६१ |
| मूल | ३८८ | ४०.२९ |
| नदी/खोला | १ | ०.१० |
| जम्मा | ९६३ | १००.०० |

स्रोत: रा.ज.ग. २०६८, केन्द्रीय तथ्यांक विभाग

खाना पकाउन प्रयोग गरिने ईन्धन प्रयोगकर्ताहरूको विवरण

| श्रोतहरू | परिवार | |
|--------------|------------|--------------|
| | संख्या | प्रतिशत |
| काठ/दाउरा | ९६२ | ९९.९ |
| बायो ग्यास | १ | ०.१ |
| जम्मा | ९६३ | १००.० |

स्रोत: रा.ज.ग. २०६८, केन्द्रीय तथ्यांक विभाग

विभिन्न सुविधा प्रयोग गर्ने घरपरिवारको विवरण

| विवरण | घरपरिवार | |
|-----------------------------|----------|---------|
| | संख्या | प्रतिशत |
| जम्मा घरपरिवार | ९६३ | १००.०० |
| कुनै पनि सुविधा नभएका | ५१७ | ५३.६९ |
| कम्तीमा कुनै एक सुविधा भएका | ४४५ | ४६.२१ |
| रेडियो | ३१९ | ३३.१३ |
| टेलिभिजन | २ | ०.२१ |
| केबल टेलिभिजन | ० | ०.०० |
| कम्प्युटर | १ | ०.१० |
| ईन्टरनेट | ० | ०.०० |
| टेलिफोन | ० | ०.०० |
| मोबाइल फोन | ३२६ | ३३.८५ |
| साइकल | ० | ०.०० |
| अन्य सवारी साधन | ० | ०.०० |
| रिपोर्टिङ नभएको | १ | ०.१० |

स्रोत: रा.ज.ग. २०६८, केन्द्रीय तथ्यांक विभाग

पांच बर्ष माथि उमेर समूह भएका जनसंख्याले हांसिल गरेको शैक्षिक विवरण

| तह/कक्षा | पुरुष | महिला | जम्मा |
|----------------|-------|-------|-------|
| एक कक्षा मुनि | १७९ | १७५ | ३५४ |
| १ देखि ५ कक्षा | ६६५ | ५२३ | ११८८ |
| ६ देखि ८ कक्षा | २६३ | १०९ | ३७२ |

| तह/कक्षा | पुरुष | महिला | जम्मा |
|------------------------|-------------|------------|-------------|
| ९ देखि १० कक्षा | २१९ | ४९ | २६८ |
| एस.एल.सी. | १३९ | ३४ | १७३ |
| प्रवीणता प्रमाणपत्र तह | ६८ | १३ | ८१ |
| स्नातक | १५ | २ | १७ |
| स्नातकोत्तर | २ | ० | २ |
| अन्य | ३ | ० | ३ |
| अनौपचारिक शिक्षा | ५४ | २१ | ७५ |
| उल्लेख नभएको | ३ | ३ | ६ |
| जम्मा | १६१० | ९२९ | २५३९ |

स्रोत: रा.ज.ग. २०६८, केन्द्रीय तथ्यांक विभाग

निर्वाचन सम्बन्धि गतिविधि

गाउँ कार्यपालिकाको महिला, दलित वा अल्पसंख्यक निर्वाचित सदस्यको नामावली

| सि.न. | सदस्य | नाम, थर | पार्टीको नाम | ठेगाना | प्राप्त मत |
|-------|--------------------|---------------|-------------------------|----------|------------|
| १ | महिला सदस्य | देउरुपा तामाङ | ने.क.पा.माओवादी केन्द्र | चंखेली ५ | निर्विरोध |
| २ | महिला सदस्य | नानी कामी | ने.क.पा.माओवादी केन्द्र | चंखेली ६ | निर्विरोध |
| ३ | महिला सदस्य | मन्जु शाही | ने.क.पा.माओवादी केन्द्र | चंखेली १ | निर्विरोध |
| ४ | महिला सदस्य | मनकला कामी | ने.क.पा.माओवादी केन्द्र | चंखेली ३ | निर्विरोध |
| ५ | दलित वा अल्पसंख्यक | असौजे कुलालो | ने.क.पा.माओवादी केन्द्र | चंखेली ४ | निर्विरोध |
| ६ | दलित वा अल्पसंख्यक | छक्का कामी | ने.क.पा.माओवादी केन्द्र | चंखेली २ | निर्विरोध |

स्रोत: जिल्ला निर्वाचन कार्यालय, हुम्ला

स्थानिय तह निर्वाचन २०७४ मा चंखेली गाउँपालिकाबाट निर्वाचित जनप्रतिनिधिहरूको विवरण

गाउँपालिका प्रमुख: श्री धनलाल चौलागाईं

प्राप्त मत: १२२४

गाउँपालिका उपप्रमुख: श्री विमला कुमारी शाही

प्राप्त मत: १०२३

| वार्ड नं. | पद | नाम, थर | प्राप्त मत |
|-------------|------------------|---------------------|------------|
| वार्ड नं. १ | वार्ड अध्यक्ष | नन्द बहादुर बोहरा | १०५ |
| | महिला सदस्य | मन्जु शाही | १०६ |
| | दलित महिला सदस्य | सिदा कामी | निर्विरोध |
| | सदस्य | मन बहादुर बोहरा | ९६ |
| | सदस्य | जय बहादुर एडि | ११० |
| वार्ड नं. २ | वार्ड अध्यक्ष | हरिहर उपाध्याय | २५६ |
| | महिला सदस्य | कन्यावति जैसी | २५८ |
| | दलित महिला सदस्य | काली भियाल | २४१ |
| | सदस्य | काली बहादुर शाही | २७६ |
| | सदस्य | हरिलाल देवकोटा | २७६ |
| वार्ड नं. ३ | वार्ड अध्यक्ष | सालिग्राम एडि | ३२२ |
| | महिला सदस्य | लक्ष्मी बुढा | २५७ |
| | दलित महिला सदस्य | मनकला कामी | निर्विरोध |
| | सदस्य | परवल बुढा | २४५ |
| | सदस्य | देविलाल चौलागाई | २४१ |
| वार्ड नं. ४ | वार्ड अध्यक्ष | गोविन्द बहादुर शाही | १३१ |
| | महिला सदस्य | ज्ञानु रावल | १३६ |
| | दलित महिला सदस्य | रतनकौरा लुवार | १४८ |
| | सदस्य | कर्णप्रसाद जैसी | १२७ |
| | सदस्य | कालु बुढाथोकी | १५६ |
| वार्ड नं. ५ | वार्ड अध्यक्ष | भैरबहादुर तामाङ् | १०८ |
| | महिला सदस्य | देउरुपा तामाङ् | ८२ |
| | दलित महिला सदस्य | | |
| | सदस्य | ताम छिटुक तामाङ् | ९५ |
| | सदस्य | भियाले तामाङ् | ९९ |
| वार्ड नं. ६ | वार्ड अध्यक्ष | भिमबहादुर बुढा | २१८ |
| | महिला सदस्य | राममती तामाङ् | १५९ |
| | दलित महिला सदस्य | नानी कामी | १८३ |
| | सदस्य | रतन बुढा | २१५ |
| | सदस्य | रामसिंह बुढा | १६४ |

स्रोत: निर्वाचन आयोगको वेबसाइट

७.३ खार्पुनाथ गाउँपालिका

प्रसिद्ध धार्मिक स्थल खार्पुनाथ मन्दिरको नामबाट यस गाउँपालिकाको नामाकरण भएको छ । कर्णाली र गौरीगंगाको दोभानमा रहेको खार्पुनाथ मन्दिरलाई पशुपतिनाथ मन्दिरकै रूपमा पनि चिनिन्छ । मानसरोवर दर्शन गर्न जाने तीर्थयात्रीले अनिवार्य रूपमा खार्पुनाथको दर्शन गर्नुपर्ने लोकोक्ति रहेको छ । नेपालका प्रथम जगतगुरु श्री श्री श्री बालसन्त मोहन शरण देवले पनि यस लोकोक्तिको पुष्टि गरेका छन् । यस क्षेत्रकै सबैभन्दा मुख्य धार्मिक स्थल खार्पुनाथ मन्दिर र पर्यटकीय स्थलको रूपमा मार्कुडा लेक रहेको छ । राज्य पुनर्संरचनाको क्रममा साविकको लाली, राया, छिप्रा र खार्पुनाथ गा.वि.स. मिलाएर यस गाउँपालिकाको जन्म भएको हो ।

क्षेत्रफल: ८८० वर्ग किलोमिटर

जनसंख्या: ६०११

केन्द्र: साविक खार्पुनाथ गा.वि.स.को कार्यालय, यांचुबगर ।

वडा संख्या: ५

सीमाना:

पुर्व: चंखेली गाउँपालिका

पश्चिम: सिमकोट गाउँपालिका र बाजुरा जिल्ला

उत्तर: चीन

दक्षिण: सर्केगाड गाउँपालिका र चंखेली गाउँपालिका

शैक्षिक संस्थाहरूको उपस्थिति:

| | |
|-------------------------|----|
| माध्यमिक विद्यालय | ४ |
| निम्न माध्यमिक विद्यालय | ५ |
| बालविकास | २८ |
| प्राथमिक विद्यालय | ७ |

खार्पुनाथ गाउँपालिका



वार्ड अनुसार जनसांख्यिक अवस्था

| साविकका निकायहरू | वा. नं. | घरपरिवार | महिला | पुरुष | जम्मा | औसत परिवार | लैंगिक अनुपात | जनघनत्व | क्षेत्रफल व.कि.मि . |
|------------------------------|---------|-------------|-------------|-------------|-------------|-------------|---------------|-------------|---------------------|
| लाली गा.वि.स. | १ | ३०५ | ८०४ | ७७१ | १५७५ | ५.१६ | ०.९६ | ४०.५० | ३८.८९ |
| राया गा.वि.स. ५,६,७,८ र ९ | २ | १९८ | ४०० | ४४२ | ८४२ | ४.२५ | १.११ | ६३.७५ | १३.२१ |
| राया गा.वि.स. १,२,३ र ४ | ३ | १८६ | ५४१ | ५१९ | १०६० | ५.७० | ०.९६ | १९.०१ | ५५.७७ |
| छिप्रा गा.वि.स. | ४ | २१४ | ५६० | ४८५ | १०४५ | ४.८८ | ०.८७ | ३१.०६ | ३३.६४ |
| खार्पुनाथ गा.वि.स. | ५ | २६५ | ७३९ | ७५० | १४८९ | ५.६२ | १.०१ | २.०२ | ७३८.४९ |
| जम्मा | | ११६८ | ३०४४ | २९६७ | ६०११ | ५.१५ | ०.९७ | ६.८३ | ८८० |

स्रोत: रा.ज.ग. २०६८, केन्द्रीय तथ्यांक विभाग/ संघीय मामिला तथा स्थानिय विकास मन्त्रालय

माथिको तालिका अनुसार खार्पुनाथ गाउँपालिकाको कुल जनसंख्यामध्ये सबैभन्दा बढी जनसंख्या वार्ड नं. १ मा १५७५ जना रहेको छ र सबैभन्दा कम वार्ड नं. २ मा ८४२ जना रहेको छ । यसैगरी क्षेत्रफलको हिसाबले सबैभन्दा ठूलो वार्ड नं.५ रहेको छ भने सबैभन्दा सानो वार्ड नं. २ रहेको छ ।

वार्ड अनुसार मतदान केन्द्र र मतदाता संख्या

| वार्ड नम्बर | मतदान केन्द्र | मतदाता संख्या | | |
|---------------|--------------------------|---------------|-------------|-------------|
| | | पुरुष | महिला | जम्मा |
| १ | मालीका मा. वि. लाली | ४६५ | ४०२ | ८६७ |
| २ | शंकर आधारभुत वि. थाली | २५१ | २१३ | ४६४ |
| ३ | हुम्ला मा. वि. | २७० | २४२ | ५१२ |
| ४ | सीता मा. वि. छाप्रा | ३१३ | ३१० | ६२३ |
| ५ | मान्धारा मा. वि. भकुण्डा | ४३७ | ३८४ | ८२१ |
| जम्मा: | | १७३६ | १५५१ | ३२८७ |

स्रोत: निर्वाचन आयोगको वेभसाइट

प्रमुख जातजाति अनुसार जनसंख्याको अवस्था

| जातजाति | जनसंख्या | | | | | |
|--------------|-------------|---------------|-------------|---------------|-------------|---------------|
| | जम्मा | प्रतिशत | पुरुष | प्रतिशत | महिला | प्रतिशत |
| क्षेत्री | १९५४ | ३२.५१ | ९८० | ३३.०३ | ९७४ | ३२.०० |
| ब्राम्हण | २०९ | ३.४८ | १०२ | ३.४४ | १०७ | ३.५२ |
| तामाङ | १३ | ०.२२ | ५ | ०.१७ | ८ | ०.२६ |
| कामी | ६८१ | ११.३३ | ३५१ | ११.८३ | ३३० | १०.८४ |
| दमाई/ढोली | १७१ | २.८४ | ९१ | ३.०७ | ८० | २.६३ |
| ठकुरी | १८६० | ३०.९४ | ८८० | २९.६६ | ९८० | ३२.१९ |
| सार्की | १९४ | ३.२३ | १०१ | ३.४० | ९३ | ३.०६ |
| व्यासी/शंका | ९०६ | १५.०७ | ४४४ | १४.९६ | ४६२ | १५.१८ |
| अन्य | १० | ०.१७ | ७ | ०.२४ | ३ | ०.१० |
| तराई अन्य | १३ | ०.२२ | ६ | ०.२० | ७ | ०.२३ |
| जम्मा | ६०११ | १००.०० | २९६७ | १००.०० | ३०४४ | १००.०० |

स्रोत: रा.ज.ग. २०६८, केन्द्रीय तथ्यांक विभाग

पांच बर्षे उमेर समूह अनुसार जनसंख्या

| उमेर समूह | जनसंख्या | | | | | |
|---------------|----------|---------|-------|---------|-------|---------|
| | पुरुष | प्रतिशत | महिला | प्रतिशत | जम्मा | प्रतिशत |
| सबै उमेर समूह | २९६७ | १००.० | ३०४४ | १००.० | ६०११ | १००.० |
| ००-०४ बर्ष | ४३८ | १४.८ | ४६२ | १५.२ | ९०० | १५.० |
| ०५-०९ बर्ष | ३८५ | १३.० | ४४७ | १४.७ | ८३२ | १३.८ |
| १०-१४ बर्ष | ३८१ | १२.८ | ३६६ | १२.० | ७४७ | १२.४ |
| १५-१९ बर्ष | २७२ | ९.२ | २७३ | ९.० | ५४५ | ९.१ |
| २०-२४ बर्ष | २६१ | ८.८ | ३०० | ९.९ | ५६१ | ९.३ |
| २५-२९ बर्ष | १९२ | ६.५ | २०१ | ६.६ | ३९३ | ६.५ |
| ३०-३४ बर्ष | १५४ | ५.२ | १६२ | ५.३ | ३१६ | ५.३ |
| ३५-३९ बर्ष | १४२ | ४.८ | १६८ | ५.५ | ३१० | ५.२ |
| ४०-४४ बर्ष | १३३ | ४.५ | १३२ | ४.३ | २६५ | ४.४ |
| ४५-४९ बर्ष | १५८ | ५.३ | १४० | ४.६ | २९८ | ५.० |
| ५०-५४ बर्ष | १२८ | ४.३ | १०८ | ३.५ | २३६ | ३.९ |

| उमेर समूह | जनसंख्या | | | | | |
|-------------------|----------|---------|-------|---------|-------|---------|
| | पुरुष | प्रतिशत | महिला | प्रतिशत | जम्मा | प्रतिशत |
| ५५-५९ वर्ष | ९१ | ३.१ | ६२ | २.० | १५३ | २.५ |
| ६०-६४ वर्ष | १०९ | ३.७ | १२४ | ४.१ | २३३ | ३.९ |
| ६५-६९ वर्ष | ५२ | १.८ | ५४ | १.८ | १०६ | १.८ |
| ७०-७४ वर्ष | ३७ | १.२ | २० | ०.७ | ५७ | ०.९ |
| ७५ वर्षभन्दा माथि | ३४ | १.१ | २५ | ०.८ | ५९ | १.० |

स्रोत: रा.ज.ग. २०६८, केन्द्रीय तथ्यांक विभाग

अपांगता सम्बन्धी विवरण

| विवरण | जम्मा जनसंख्या | | पुरुष | | महिला | | |
|----------------|------------------------|---------|--------|---------|--------|---------|------|
| | संख्या | प्रतिशत | संख्या | प्रतिशत | संख्या | प्रतिशत | |
| जम्मा जनसंख्या | ६०११ | १००.०० | २९६७ | १००.०० | ३०४४ | १००.०० | |
| अपांगता नभएका | ५६२० | ९३.५० | २७४६ | ९२.५५ | २८७४ | ९४.४२ | |
| अपांगता भएका | शारीरिक रूपमा अपांग | ११९ | १.९८ | ६८ | २.२९ | ५१ | १.६८ |
| | दृष्टिसम्बन्धी अपांगता | २८ | ०.४७ | १० | ०.३४ | १८ | ०.५९ |
| | सुनाई सम्बन्धी अपांगता | १३४ | २.२३ | ८५ | २.८६ | ४९ | १.६१ |
| | बहिरोपन | १ | ०.०२ | १ | ०.०३ | ० | ०.०० |
| | बोलाई सम्बन्धी अपांगता | ४२ | ०.७० | २१ | ०.७१ | २१ | ०.६९ |
| | मानसिक अपांगता | ६ | ०.१० | ३ | ०.१० | ३ | ०.१० |
| | बौद्धिक अपांगता | १३ | ०.२२ | ७ | ०.२४ | ६ | ०.२० |
| | बहु अपांगता | ४८ | ०.८० | २६ | ०.८८ | २२ | ०.७२ |

स्रोत: रा.ज.ग. २०६८, केन्द्रीय तथ्यांक विभाग

मातृभाषा अनुसार जनसंख्या

| मातृभाषा | जम्मा जनसंख्या | | पुरुष | | महिला | |
|----------|----------------|---------|--------|---------|--------|---------|
| | संख्या | प्रतिशत | संख्या | प्रतिशत | संख्या | प्रतिशत |
| जम्मा | ६०११ | १००.०० | २९६७ | १००.०० | ३०४४ | १००.०० |
| नेपाली | ५९६६ | ९९.२५ | २९४२ | ९९.१६ | ३०२४ | ९९.३४ |
| तामाङ | ११ | ०.१८ | ४ | ०.१३ | ७ | ०.२३ |
| सांकेतिक | २७ | ०.४५ | १४ | ०.४७ | १३ | ०.४३ |
| अन्य | ७ | ०.१२ | ७ | ०.२४ | ० | ०.०० |

स्रोत: रा.ज.ग. २०६८, केन्द्रीय तथ्यांक विभाग

घरको छानाको प्रकारको आधारमा घरपरिवारको विवरण

| छानाको प्रकार | घरपरिवार | |
|---------------|-------------|---------------|
| | संख्या | प्रतिशत |
| खर/पराल | ८१२ | ७१.७३ |
| सिलेट | २ | ०.१८ |
| ढलान | ३१० | २७.३९ |
| काठ/ फल्याक | ७ | ०.६२ |
| माटो | ० | ०.०० |
| अन्य | १ | ०.०९ |
| जम्मा | ११३२ | १००.०० |

स्रोत: रा.ज.ग. २०६८, केन्द्रीय तथ्यांक विभाग

स्रोत अनुसार खानेपानीको प्रयोग गर्ने घरपरिवार

| खानेपानीका स्रोतहरू | लाभान्वित घरपरिवार | |
|---------------------|--------------------|---------------|
| | संख्या | प्रतिशत |
| धारा/पाइप | ८१२ | ७१.७३ |
| खुल्ला ईनार/ कुवा | २ | ०.१८ |
| मूल | ३१० | २७.३९ |
| नदी/खोला | ७ | ०.६२ |
| उल्लेख नभएको | १ | ०.०९ |
| जम्मा | ११३२ | १००.०० |

स्रोत: रा.ज.ग. २०६८, केन्द्रीय तथ्यांक विभाग

खाना पकाउन प्रयोग गरिने ईन्धनका स्रोतहरू

| स्रोतहरू | परिवार | |
|--------------|-------------|--------------|
| | संख्या | प्रतिशत |
| काठ/दाउरा | ११२९ | ९९.७ |
| बिजुली | १ | ०.१ |
| अन्य | १ | ०.१ |
| थाहा नभएको | १ | ०.१ |
| जम्मा | ११३२ | १००.० |

स्रोत: रा.ज.ग. २०६८, केन्द्रीय तथ्यांक विभाग

विभिन्न सुविधा प्रयोग गर्ने घरपरिवारको विवरण

| विवरण | घरपरिवार | |
|-----------------------------|----------|---------|
| | संख्या | प्रतिशत |
| जम्मा घरपरिवार | ११३२ | १००.०० |
| कुनै पनि सुविधा नभएका | ५१३ | ४५.३२ |
| कम्तीमा कुनै एक सुविधा भएका | ६१२ | ५४.०६ |
| रेडियो | ५५५ | ४९.०३ |
| टेलिभिजन | १४ | १.२४ |
| केबल टेलिभिजन | ७ | ०.६२ |
| कम्प्युटर | १ | ०.०९ |
| ईन्टरनेट | ० | ०.०० |
| टेलिफोन | १ | ०.०९ |
| मोबाइल फोन | ४४० | ३८.८७ |
| साइकल | ० | ०.०० |
| अन्य सवारी साधन | ५ | ०.४४ |
| रिपोर्टिङ नभएको | ७ | ०.६२ |

स्रोत: रा.ज.ग. २०६८, केन्द्रीय तथ्यांक विभाग

पाँच बर्ष माथि उमेर समूह भएका जनसंख्याले हांसिल गरेको शैक्षिक विवरण

| तह/कक्षा | पुरुष | महिला | जम्मा |
|------------------------|-------|-------|-------|
| एक कक्षा मुनि | १३० | १५९ | २८९ |
| १ देखि ५ कक्षा | ७४१ | ४९६ | १२३७ |
| ६ देखि ८ कक्षा | २८१ | १४१ | ४२२ |
| ९ देखि १० कक्षा | २२८ | ४० | २६८ |
| एस.एल.सी. | ११६ | २७ | १४३ |
| प्रवीणता प्रमाणपत्र तह | ८४ | ११ | ९५ |
| स्नातक | २० | १ | २१ |
| स्नातकोत्तर | ५ | ० | ५ |

| तह/कक्षा | पुरुष | महिला | जम्मा |
|------------------|-------------|------------|-------------|
| अन्य | १ | ० | १ |
| अनौपचारिक शिक्षा | २८ | २० | ४८ |
| उल्लेख नभएको | २ | ० | २ |
| जम्मा | १६३६ | ८९५ | २५३१ |

स्रोत: रा.ज.ग. २०६८, केन्द्रीय तथ्यांक विभाग

निर्वाचन सम्बन्धि गतिविधि

गाउँ कार्यपालिकाको महिला, दलित वा अल्पसंख्यक निर्वाचित सदस्यको नामावली

| सि.न. | सदस्य | नाम, थर | पार्टीको नाम | ठेगाना | प्राप्त मत |
|-------|--------------------|-----------------|-------------------------|-------------|------------|
| १ | महिला सदस्य | केशीकला भण्डारी | नेपाली कांग्रेस | खार्पुनाथ ४ | निर्विरोध |
| २ | महिला सदस्य | जडेनी रावल | ने.क.पा.माओवादी केन्द्र | खार्पुनाथ २ | निर्विरोध |
| ३ | महिला सदस्य | धना शाही | नेपाली कांग्रेस | खार्पुनाथ ३ | निर्विरोध |
| ४ | महिला सदस्य | बाँचपुरी सुनार | नेपाली कांग्रेस | खार्पुनाथ ४ | निर्विरोध |
| ५ | दलित वा अल्पसंख्यक | तारा सिं भियाल | नेपाली कांग्रेस | खार्पुनाथ १ | निर्विरोध |
| ६ | दलित वा अल्पसंख्यक | धन बहादुर सुनार | नेपाली कांग्रेस | खार्पुनाथ ५ | निर्विरोध |

स्रोत: जिल्ला निर्वाचन कार्यालय, हुम्ला

स्थानिय तह निर्वाचन २०७४ मा खार्पुनाथ गाउँपालिकाबाट निर्वाचित जनप्रतिनिधीहरूको विवरण

गाउँपालिका प्रमुख: श्री कर्ण बहादुर रावल

प्राप्त मत: १११०

गाउँपालिका उपप्रमुख: श्री सिन्धु हमाल

प्राप्त मत: १०१८

| वार्ड नं. | पद | नाम, थर | प्राप्त मत |
|-------------|------------------|--------------|------------|
| वार्ड नं. १ | वार्ड अध्यक्ष | मकुसिंह बुढा | ४८१ |
| | महिला सदस्य | मतिउ विष्ट | निर्विरोध |
| | दलित महिला सदस्य | दुधकला कामी | ३७६ |
| | सदस्य | सुर विष्ट | ३९१ |
| | सदस्य | जनलाल जैसि | ३१४ |
| वार्ड नं. | वार्ड अध्यक्ष | कर्ण रावल | १४५ |

| वार्ड नं. | पद | नाम, थर | प्राप्त मत |
|----------------|------------------|-------------------|------------|
| २ | महिला सदस्य | जडेनी रावल | १६० |
| | दलित महिला सदस्य | राजकौरा दमाई | १४२ |
| | सदस्य | जीवान रावल | १३२ |
| | सदस्य | शिवकान्त रावल | १३२ |
| वार्ड नं. ३ | वार्ड अध्यक्ष | गुलम रावल | १९३ |
| | महिला सदस्य | धना शाही | १६८ |
| | दलित महिला सदस्य | जुनेली कामी | १५८ |
| | सदस्य | च्यागा बोहरा | १७४ |
| | सदस्य | सुत्त बहादुर रावल | १७५ |
| वार्ड नं. ४ | वार्ड अध्यक्ष | लोकजङ्ग हमाल | ३१४ |
| | महिला सदस्य | केसिकला भण्डारी | २९९ |
| | दलित महिला सदस्य | बाँचपुरी सुनार | २९९ |
| | सदस्य | राम प्रसाद रोकाया | ३०९ |
| | सदस्य | राज बहादुर जेठारा | २८६ |
| वार्ड नं. ५ | वार्ड अध्यक्ष | भिम राज शाही | २९५ |
| | महिला सदस्य | हिरामति रोकाया | २८५ |
| | दलित महिला सदस्य | तुतिकला कामी | २९३ |
| | सदस्य | भरत जंग शाही | २९५ |
| | सदस्य | गोरख भण्डारी | २९० |

स्रोत: निर्वाचन आयोगको वेबसाइट

७.४ नाम्खा गाउँपालिका

यस गाउँपालिकामा हिमालयको उच्च समस्थली जस्ता भूभागहरू छन् जुन खुल्ला आकाश तिर हेरिरे जस्तो लाग्छ यसै कारण यस गाउँपालिकाको नाम नाम्खा रहेको छ । लामा भाषामा नाम्खा भनेको खुल्ला आकाशतिर फर्केको मुख भन्ने बुझिन्छ । यो गाउँपालिका क्षेत्रफलको हिसाबले नेपालकै सबभन्दा ठूलो गाउँपालिका हो र हुम्ला जिल्लाकै लामा जातिको बाहुल्यता भएको गाउँपालिका पनि हो । यस क्षेत्रको प्रमुख धार्मिक स्थलको रूपमा याल्वाङ गुम्बा हो भने ऐतिहासिक र पर्यटकीय स्थलको रूपमा हिल्सा क्षेत्र (चाइना जाने बाटो) पर्दछ । यस गाउँपालिका भित्र पर्ने लिमि उपत्यकामा बर्षमा तीन महिनामात्र मानिसहरूको बसोबास हुन्छ बाँकी नौ महिना हिमपातका कारण मानव बस्ती लगायत शैक्षिक संस्था तथा सरकारी कार्यालयहरू त्यहाँबाट अन्त सर्न बाध्य हुन्छन् । लिमि क्षेत्रमा हालसम्म पनि मुखिया शासन नै हावी छ । त्यस क्षेत्रको मुखियाको आदेश नै उनीहरूको कानून हो । याल्वाङ गुम्बा नाम्खा गाउँपालिकाको प्रमुख धार्मिक स्थल हो भने यारी उपत्यकाले पर्यटकहरू लोभ्याउने काम गर्दछ । महामाया विद्यालय याल्वाङका नामले धार्मिक विद्यालयको स्थापना पनि भएको छ जसले जिल्ला शिक्षा कार्यालयको अनुमति समेत प्राप्त गरिसकेको छ । राज्य पुनर्संरचनाको क्रममा साविकका हेप्का, खगालगाउँ, मुचु र लिमी गा.वि.स. समावेश गरेर यस गाउँपालिकाको निर्माण गरिएको हो ।

क्षेत्रफल: १४१९.६४ वर्ग किलोमिटर

जनसंख्या: ३९००

केन्द्र: साविकको मुचु गा.वि.स.को कार्यालय, याल्वाङ्ग ।

वडा संख्या: ६

सीमाना:

पुर्व: सिमकोट गाउँपालिका

पश्चिम: चीन

उत्तर: चीन

दक्षिण: बझाङ र बाजुरा जिल्ला

शैक्षिक संस्थाहरूको उपस्थिति:

| | | | |
|-------------------------|---|-------------------|----|
| माध्यमिक विद्यालय | १ | बालविकास | ६ |
| निम्न माध्यमिक विद्यालय | ४ | प्राथमिक विद्यालय | १२ |

नाम्खा गाउँपालिका



0 4.5 9 18 Kilometers

वार्ड अनुसार जनसांख्यिक अवस्था

| साविकका निकायहरू | वा. नं. | घरप रिवार | महि ला | पुरुष | जम्मा | औसत परिवार | लैंगिक अनुपात | जनघन त्व | क्षेत्रफल |
|-----------------------------|---------|------------|-------------|-------------|-------------|-------------|---------------|-------------|----------------|
| हेप्का गा.वि.स. | १ | २०४ | ५३४ | ५२३ | १०५७ | ५.१८ | ०.९८ | ५.९५ | १७७.७२ |
| खगालगाउँ वा.नं. ६,७,८ र ९ | २ | ११३ | २५७ | २७१ | ५२८ | ४.६७ | १.०५ | २.७५ | १९१.७६ |
| खगालगाउँ वा.नं. १,२,३,४ र ५ | ३ | १०६ | २४५ | २५० | ४९५ | ४.६७ | १.०२ | ५.२६ | ९४.०८ |
| मुचु वा.नं. १,२,३,४ र ५ | ४ | १०८ | २४६ | २१० | ४५६ | ४.२२ | ०.८५ | ०.७८ | ५८६.२५ |
| मुचु वा.नं. ६,७,८ र ९ | ५ | १२३ | २३७ | २२३ | ४६० | ३.७४ | ०.९४ | २.७३ | १६८.५४ |
| लिमी गा.वि.स. | ६ | १८१ | ४९५ | ४०९ | ९०४ | ४.९९ | ०.८३ | ०.७५ | १२०१.२९ |
| जम्मा | | ८३५ | २०१४ | १८८६ | ३९०० | ४.६७ | ०.९४ | १.६१ | २४१९.६४ |

स्रोत: रा.ज.ग. २०६८, केन्द्रीय तथ्यांक विभाग/ संघीय मामिला तथा स्थानिय विकास मन्त्रालय

माथिको तालिका अनुसार नाम्खा गाउँपालिकाको वार्ड न. १ मा सबैभन्दा बढी जनसंख्या रहेको छ र सबैभन्दा कम जनसंख्या वार्ड न. ४ मा रहेको छ । यसैगरी क्षेत्रफलको हिसाबले वार्ड न. ६ सबैभन्दा ठूलो वार्ड हो भने वार्ड न.३ सबैभन्दा सानो वार्ड हो ।

वार्ड अनुसार मतदान केन्द्र र मतदाता संख्या

| वार्ड नम्बर | मतदान केन्द्र | मतदाता संख्या | | |
|---------------|-----------------------------|---------------|-------------|-------------|
| | | पुरुष | महिला | जम्मा |
| १ | बुद्ध मा. वि. हेक्पा | ३६४ | ३१२ | ६७६ |
| २ | तातोपानी प्रा. वि. केर्मी | २१८ | १६८ | ३८६ |
| ३ | मोतीराम प्रा. वि. खगालगाउ | २२३ | १९० | ४१३ |
| ४ | माहाबौध्द मा. वि. याल्वाङ्ग | ९८ | ११९ | २१७ |
| | हिमालय प्रा. वि. चाला | ४७ | ५९ | १०६ |
| ५ | खासरपानी प्रा. वि. मुचु | ९४ | ८३ | १७७ |
| | अरनिको प्रा. वि. यारी | ५६ | ७९ | १३५ |
| ६ | सुनखानी प्रा. वि. हल्जी | ८२ | ११४ | १९६ |
| | भृकुटी प्रा. वि. जाङ्ग | ८४ | ९७ | १८१ |
| | हिमशिखर प्रा. वि. तिल | ३३ | ५४ | ८७ |
| जम्मा: | | १२९९ | १२७५ | २५७४ |

स्रोत: निर्वाचन आयोगको वेभसाइट

प्रमुख जातजाति अनुसार जनसंख्याको अवस्था

| जातजाति | जनसंख्या | | | | | |
|--------------|-------------|---------------|-------------|---------------|-------------|---------------|
| | जम्मा | प्रतिशत | पुरुष | प्रतिशत | महिला | प्रतिशत |
| क्षेत्री | १९ | ०.४९ | १५ | ०.८० | ४ | ०.२० |
| तामाङ | ३८५१ | ९८.७४ | १८५० | ९८.०९ | २००१ | ९९.३५ |
| अन्य | ३० | ०.७७ | २१ | १.११ | ९ | ०.४५ |
| जम्मा | ३९०० | १००.०० | १८८६ | १००.०० | २०१४ | १००.०० |

स्रोत: रा.ज.ग. २०६८, केन्द्रीय तथ्यांक विभाग

पांच बर्षे उमेर समूह अनुसार जनसंख्या

| उमेर समूह | जनसंख्या | | | | | |
|-------------------|----------|---------|-------|---------|-------|---------|
| | पुरुष | प्रतिशत | महिला | प्रतिशत | जम्मा | प्रतिशत |
| सबै उमेर समूह | १८८६ | १००.० | २०१४ | १००.० | ३९०० | १००.० |
| ००-०४ बर्ष | १८९ | १०.० | १९७ | ९.८ | ३८६ | ९.९ |
| ०५-०९ बर्ष | १७१ | ९.१ | १८७ | ९.३ | ३५८ | ९.२ |
| १०-१४ बर्ष | १२४ | ६.६ | १३५ | ६.७ | २५९ | ६.६ |
| १५-१९ बर्ष | ११६ | ६.२ | १०९ | ५.४ | २२५ | ५.८ |
| २०-२४ बर्ष | १५३ | ८.१ | १६९ | ८.४ | ३२२ | ८.३ |
| २५-२९ बर्ष | १७१ | ९.१ | १८५ | ९.२ | ३५६ | ९.१ |
| ३०-३४ बर्ष | १६२ | ८.६ | १५५ | ७.७ | ३१७ | ८.१ |
| ३५-३९ बर्ष | १५१ | ८.० | १३३ | ६.६ | २८४ | ७.३ |
| ४०-४४ बर्ष | ११७ | ६.२ | १३३ | ६.६ | २५० | ६.४ |
| ४५-४९ बर्ष | ९८ | ५.२ | ११० | ५.५ | २०८ | ५.३ |
| ५०-५४ बर्ष | ११८ | ६.३ | १२८ | ६.४ | २४६ | ६.३ |
| ५५-५९ बर्ष | ९२ | ४.९ | ८२ | ४.१ | १७४ | ४.५ |
| ६०-६४ बर्ष | ९५ | ५.० | ११९ | ५.९ | २१४ | ५.५ |
| ६५-६९ बर्ष | ४७ | २.५ | ६९ | ३.४ | ११६ | ३.० |
| ७०-७४ बर्ष | ४२ | २.२ | ४६ | २.३ | ८८ | २.३ |
| ७५ बर्षभन्दा माथि | ४० | २.१ | ५७ | २.८ | ९७ | २.५ |

स्रोत: रा.ज.ग. २०६८, केन्द्रीय तथ्यांक विभाग

अपांगता सम्बन्धी विवरण

| विवरण | जम्मा जनसंख्या | | पुरुष | | महिला | | |
|----------------|------------------------|---------|--------|---------|--------|---------|------|
| | संख्या | प्रतिशत | संख्या | प्रतिशत | संख्या | प्रतिशत | |
| जम्मा जनसंख्या | ३९०० | १००.०० | १८८६ | १००.०० | २०१४ | १००.०० | |
| अपांगता नभएका | ३७५१ | ९६.१८ | १८२७ | ९६.८७ | १९२४ | ९५.५३ | |
| अपांगता भएका | शारीरिक रूपमा अपांग | ४३ | १.१० | १६ | ०.८५ | २७ | १.३४ |
| | दृष्टिसम्बन्धी अपांगता | ३० | ०.७७ | १५ | ०.८० | १५ | ०.७४ |
| | सुनाई सम्बन्धी अपांगता | ३८ | ०.९७ | १४ | ०.७४ | २४ | १.१९ |
| | बहिरोपन | १ | ०.०३ | ० | ०.०० | १ | ०.०५ |
| | बोलाई सम्बन्धी अपांगता | २१ | ०.५४ | १० | ०.५३ | ११ | ०.५५ |
| | मानसिक अपांगता | ७ | ०.१८ | ० | ०.०० | ७ | ०.३५ |
| | बौद्धिक अपांगता | ० | ०.०० | ० | ०.०० | ० | ०.०० |
| | बहु अपांगता | ९ | ०.२३ | ४ | ०.२१ | ५ | ०.२५ |

स्रोत: रा.ज.ग. २०६८, केन्द्रीय तथ्यांक विभाग

मातृभाषा अनुसार जनसंख्या

| मातृभाषा | जम्मा जनसंख्या | | पुरुष | | महिला | |
|----------|----------------|---------|--------|---------|--------|---------|
| | संख्या | प्रतिशत | संख्या | प्रतिशत | संख्या | प्रतिशत |
| जम्मा | ३९०० | १००.०० | १८८६ | १००.०० | २०१४ | १००.०० |
| नेपाली | ३४ | ०.८७ | २२ | १.१७ | १२ | ०.६० |
| तामाङ | ३८३४ | ९८.३१ | १८३९ | ९७.५१ | १९९५ | ९९.०६ |
| अन्य | ३२ | ०.८२ | २५ | १.३३ | ७ | ०.३५ |

स्रोत: रा.ज.ग. २०६८, केन्द्रीय तथ्यांक विभाग

घरको छानाको प्रकारको आधारमा घरपरिवारको विवरण

| छानाको प्रकार | घरपरिवार | |
|---------------|------------|---------------|
| | संख्या | प्रतिशत |
| खर/पराल | ५९७ | ७१.५० |
| सिलेट | १ | ०.१२ |
| ढलान | १५१ | १८.०८ |
| काठ/ फल्याक | ८५ | १०.१८ |
| माटो | १ | ०.१२ |
| जम्मा | ८३५ | १००.०० |

स्रोत: रा.ज.ग. २०६८, केन्द्रीय तथ्यांक विभाग

स्रोत अनुसार खानेपानीको प्रयोग गर्ने घरपरिवार

| खानेपानीका स्रोतहरू | लाभान्वित घरपरिवार | |
|---------------------|--------------------|---------------|
| | संख्या | प्रतिशत |
| धारा/पाइप | ५९७ | ७१.५० |
| खुल्ला ईनार/ कुवा | १ | ०.१२ |
| मूल | १५१ | १८.०८ |
| नदी/खोला | ८५ | १०.१८ |
| अन्य | १ | ०.१२ |
| जम्मा | ८३५ | १००.०० |

स्रोत: रा.ज.ग. २०६८, केन्द्रीय तथ्यांक विभाग

खाना पकाउन प्रयोग गरिने ईन्धनका स्रोतहरू

| स्रोतहरू | परिवार | |
|--------------|------------|--------------|
| | संख्या | प्रतिशत |
| काठ/दाउरा | ८३३ | ९९.८ |
| एल.पी.ग्यास | ० | ०.० |
| जम्मा | ८३५ | १००.० |

स्रोत: रा.ज.ग. २०६८, केन्द्रीय तथ्यांक विभाग

विभिन्न सुविधा प्रयोग गर्ने घरपरिवारको विवरण

| विवरण | घरपरिवार | |
|-----------------------------|----------|---------|
| | संख्या | प्रतिशत |
| जम्मा घरपरिवार | ११३२ | १००.०० |
| कुनै पनि सुविधा नभएका | ५१३ | ४५.३२ |
| कम्तीमा कुनै एक सुविधा भएका | ६१२ | ५४.०६ |
| रेडियो | ५५५ | ४९.०३ |
| टेलिभिजन | १४ | १.२४ |
| केबल टेलिभिजन | ७ | ०.६२ |
| कम्प्युटर | १ | ०.०९ |
| ईन्टरनेट | ० | ०.०० |
| टेलिफोन | १ | ०.०९ |
| मोबाइल फोन | ४४० | ३८.८७ |

| विवरण | घरपरिवार | |
|-----------------|----------|---------|
| | संख्या | प्रतिशत |
| साइकल | ० | ०.०० |
| अन्य सवारी साधन | ५ | ०.४४ |
| रिपोर्टिङ नभएको | ७ | ०.६२ |

स्रोत: रा.ज.ग. २०६८, केन्द्रीय तथ्यांक विभाग

पांच बर्ष माथि उमेर समूह भएका जनसंख्याले हांसिल गरेको शैक्षिक विवरण

| तह/कक्षा | पुरुष | महिला | जम्मा |
|------------------------|------------|------------|-------------|
| एक कक्षा मुनि | ७३ | ६७ | १४० |
| १ देखि ५ कक्षा | ४३९ | २७३ | ७१२ |
| ६ देखि ८ कक्षा | १२६ | ५३ | १७९ |
| ९ देखि १० कक्षा | ५५ | १८ | ७३ |
| एस.एल.सी. | ४३ | ४ | ४७ |
| प्रवीणता प्रमाणपत्र तह | २६ | ५ | ३१ |
| स्नातक | ६ | २ | ८ |
| स्नातकोत्तर | ० | ० | ० |
| अन्य | १ | ० | १ |
| अनौपचारिक शिक्षा | ४२ | २५ | ६७ |
| उल्लेख नभएको | १ | १ | २ |
| जम्मा | ८१२ | ४४८ | १२६० |

स्रोत: रा.ज.ग. २०६८, केन्द्रीय तथ्यांक विभाग

निर्वाचन सम्बन्धि गतिविधि

गाउँ कार्यपालिकाको महिला, दलित वा अल्पसंख्यक निर्वाचित सदस्यको नामावली

| सि.न. | सदस्य | नाम, थर | पार्टीको नाम | ठेगाना | प्राप्त मत |
|-------|-------------|-------------------|-----------------|----------|------------|
| १ | महिला सदस्य | छिरिङ-याङकी तामाङ | नेपाली कांग्रेस | नाम्खा ६ | निर्विरोध |
| २ | महिला सदस्य | पुटी लामा | नेकपा(एमाले) | नाम्खा ५ | निर्विरोध |

| सि.न. | सदस्य | नाम, थर | पार्टीको नाम | ठेगाना | प्राप्त मत |
|-------|--------------------|--------------------|-------------------------|----------|------------|
| ३ | महिला सदस्य | लैकु तामाङ | नेकपा(एमाले) | नाम्खा ३ | निर्विरोध |
| ४ | महिला सदस्य | दिपा लामा | ने.क.पा.माओवादी केन्द्र | नाम्खा १ | निर्विरोध |
| ५ | दलित वा अल्पसंख्यक | निमातुन्डुप नेपाली | | नाम्खा ४ | निर्विरोध |

स्रोत: जिल्ला निर्वाचन कार्यालय, हुम्ला

स्थानिय तह निर्वाचन २०७४ मा नाम्खा गाउँपालिकाबाट निर्वाचित जनप्रतिनिधिहरूको विवरण

गाउँपालिका प्रमुख: श्री विष्णु बहादुर लामा

प्राप्त मत: ८३३

गाउँपालिका उपप्रमुख: श्री पेमा तामाङ

प्राप्त मत: ७०४

| वार्ड नं. | पद | नाम, थर | प्राप्त मत |
|-------------|------------------|---------------------|------------|
| वार्ड नं. १ | वार्ड अध्यक्ष | प्रेम बहादुर लामा | निर्विरोध |
| | महिला सदस्य | दिपा लामा | निर्विरोध |
| | दलित महिला सदस्य | | |
| | सदस्य | तक्दीर लामा | निर्विरोध |
| | सदस्य | अंग बहादुर लामा | निर्विरोध |
| वार्ड नं. २ | वार्ड अध्यक्ष | डाब्ला लामा | १९३ |
| | महिला सदस्य | श्रीमती छेजोङ तामाङ | १५८ |
| | दलित महिला सदस्य | | |
| | सदस्य | छोडे तामाङ | १४९ |
| | सदस्य | छिरिङ छिमेल तामाङ | १६५ |
| वार्ड नं. ३ | वार्ड अध्यक्ष | छेपाल लामा | १६९ |
| | महिला सदस्य | लैकु तामाङ | १६१ |
| | दलित महिला सदस्य | | |
| | सदस्य | बल बहादुर लामा | १६३ |
| | सदस्य | तुन्जन तामाङ | १७१ |
| वार्ड नं. ४ | वार्ड अध्यक्ष | सुनाम हिसे तामाङ | ७६ |
| | महिला सदस्य | देचेन तामाङ | ४२ |

| वार्ड नं. | पद | नाम, थर | प्राप्त मत |
|-------------|------------------|--------------------|------------|
| | दलित महिला सदस्य | | |
| | सदस्य | लाक्पा नुर्बु लामा | ५१ |
| | सदस्य | पेमा छिरिङ तामाङ | ५६ |
| वार्ड नं. ५ | वार्ड अध्यक्ष | साङ्ग्या तामाङ | ७३ |
| | महिला सदस्य | पुटी लामा | निर्बिरोध |
| | दलित महिला सदस्य | | |
| | सदस्य | काल्जाङ तामाङ | ९६ |
| | सदस्य | तोन्देन तामाङ | १६५ |
| वार्ड नं. ६ | वार्ड अध्यक्ष | पालजोर तामाङ | निर्बिरोध |
| | महिला सदस्य | छिरीङ याङकी तामाङ | निर्बिरोध |
| | दलित महिला सदस्य | | |
| | सदस्य | करजीन लामा | निर्बिरोध |
| | सदस्य | कोजुक ओबजाङ तामाङ | निर्बिरोध |

स्रोत: निर्वाचन आयोगको वेबसाइट

७.५ सर्केगाड गाउँपालिका

सर्केदेउ देवताको नाम बाट यस गाउँपालिकाको नामाकरण भएको छ । विकास र चेतनाका हिसाबले यो गाउँपालिका सबैभन्दा जिल्ला सदरमुकाम रहेको सिमकोट गाउँपालिका भन्दा दोस्रो स्थानमा रहेको मानिन्छ । जिल्ला सदरमुकाम सिमकोट भन्दा पनि पहिला यस क्षेत्रमा विद्यालय स्थापना भएको पाइन्छ । राज्य पुनर्संरचनाको क्रममा साविकको जैर, रोडीकोट, सर्किदेउ, साया र बरङ्गा गा.वि.स. हरू र गोठी गा.वि.स.का आठ वटा वार्डहरू यस गाउँपालिकामा समावेश भएका छन् ।

क्षेत्रफल: ३०६.७० वर्ग किलोमिटर

जनसंख्या: ९८६८

केन्द्र: साविकको साया गा.वि.स. को कार्यालय, सर्केगाड ।

वडा संख्या: ८

सीमाना:

पुर्व: चंखेली गाउँपालिका र मुगु जिल्ला

पश्चिम: बाजुरा जिल्ला

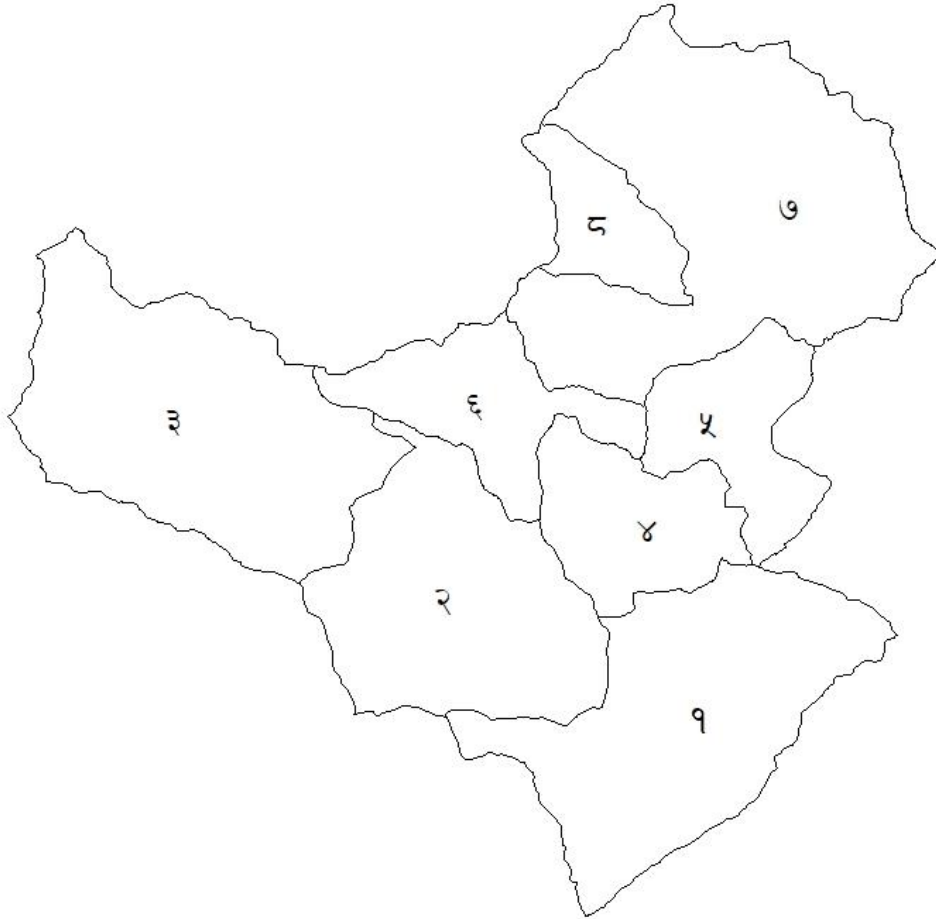
उत्तर: खार्पुनाथ गाउँपालिका

दक्षिण: अदानचुली र तांजाकोट गाउँपालिका

शैक्षिक संस्था तथा सरकारी कार्यालयहरूको उपस्थिति:

| | | | |
|-------------------------|---|-------------------|----|
| क्याम्पस | १ | बालविकास | २२ |
| माध्यमिक विद्यालय | ४ | प्राथमिक विद्यालय | २१ |
| निम्न माध्यमिक विद्यालय | ५ | | |

सर्केगाड गाउँपालिका



0 1.75 3.5 7 Kilometers

वार्ड अनुसार जनसांख्यिक अवस्था

| साविकका निकायहरू | वा. नं. | घरपरिवार | महिला | पुरुष | जम्मा | औसत परिवार | लैंगिक अनुपात | जनघनत्व | क्षेत्रफल |
|--|---------|-------------|-------------|-------------|-------------|-------------|---------------|--------------|---------------|
| जैर गा.वि.स. | १ | ३८४ | १११८ | १०३२ | २१५० | ५.६० | ०.९२ | ३९.४० | ५४.५७ |
| सर्केदेउ गा.वि.स. वा.नं.५,६,७ र ८ | २ | २२६ | ५४६ | ५५३ | १०९९ | ४.८६ | १.०१ | २३.८२ | ४६.१४ |
| सर्केदेउ गा.वि.स. वा.नं.१,२,३,४ र ९ | ३ | १२० | ३८९ | ४३३ | ८२२ | ६.८५ | १.११ | १३.९९ | ५८.७४ |
| साया गा.वि.स. | ४ | १८९ | ५०१ | ५६२ | १०६३ | ५.६२ | १.१२ | ५०.२६ | २१.१५ |
| गोठी गा.वि.स. वा.नं. १,२,४,५,६,७,८ र ९ | ५ | १५३ | ४५४ | ४३४ | ८८८ | ५.८० | ०.९६ | ४६.१८ | १९.२३ |
| बरईगाउँ गा.वि.स. | ६ | २१३ | ६२७ | ६०८ | १२३५ | ५.८० | ०.९७ | ५७.४० | २१.५२ |
| रोडीकोट गा.वि.स. ५,६,७,८ र ९ | ७ | २६८ | ६८९ | ७५१ | १४४० | ५.३७ | १.०९ | १९.७० | ७३.१० |
| रोडीकोट गा.वि.स. १,२,३ र ४ | ८ | १९१ | ५६७ | ६०४ | ११७१ | ६.१३ | १.०७ | ९५.५४ | १२.२६ |
| जम्मा | | १७४४ | ४८९१ | ४९७७ | ९८६८ | ५.६६ | १.०२ | ३२.१८ | ३०६.७० |

स्रोत: रा.ज.ग. २०६८, केन्द्रीय तथ्यांक विभाग/ संघीय मामिला तथा स्थानिय विकास मन्त्रालय

माथिको तालिका अनुसार सर्केगाड गाउँपालिकाको कुल जनसंख्या मध्ये सबैभन्दा बढी जनसंख्या वार्ड नं. १ (२१५०) मा रहेको छ र सबैभन्दा कम जनसंख्या वार्ड नं. ३ (८२२) मा रहेको छ भने क्षेत्रफलको हिसाबले वार्ड नं. ७ (७३.१० व.मि.)सबैभन्दा ठूलो वार्ड हो र वार्ड नं. ८ (१२.२६ व.मि.) सबैभन्दा सानो वार्ड हो ।

वार्ड अनुसार मतदान केन्द्र र मतदाता संख्या

| वार्ड नम्बर | मतदान केन्द्र | मतदाता संख्या | | |
|-------------|---|---------------|-------|-------|
| | | पुरुष | महिला | जम्मा |
| १ | देवल प्रा. वि. तुम्च | १०८ | ९५ | २०३ |
| | सृजनशील आधारभुत विद्यालय | ४८७ | ४५० | ९३७ |
| २ | लालीगुरास मा. वि. लिप्रे | ३६३ | ३०८ | ६७१ |
| ३ | लालीगुरास मा. वि. लिप्रे (वडा तीनको लागी) | २५५ | २२० | ४७५ |
| ४ | हिमज्योती मा. वि. सर्केघाट | ३२४ | २९९ | ६२३ |
| ५ | भवानी नि. मा. वि. गोठी | १९९ | १६६ | ३६५ |
| | धुमचुली आधारभुत वि. कल्लास | ८१ | ९० | १७१ |

| वार्ड नम्बर | मतदान केन्द्र | मतदाता संख्या | | |
|-------------|-----------------------------|---------------|-------|-------|
| | | पुरुष | महिला | जम्मा |
| ६ | स्वयंभु नि. मा. वि. बराई | २१३ | २१५ | ४२८ |
| | इश्वर आधारभुत वि. छयागी | १२६ | १२८ | २५४ |
| ७ | कोट मा. वि. रोडीकोट | ४१९ | ३७१ | ७९० |
| ८ | अंशुवर्मा आधारभुत वि. रहदेव | ३२१ | ३०४ | ६२५ |
| जम्मा: | | २८९६ | २६४६ | ५५४२ |

स्रोत: निर्वाचन आयोगको वेभसाइट

प्रमुख जातजाति अनुसार जनसंख्याको अवस्था

| जातजाति | जनसंख्या | | | | | |
|-------------|----------|---------|-------|---------|-------|---------|
| | जम्मा | प्रतिशत | पुरुष | प्रतिशत | महिला | प्रतिशत |
| क्षेत्री | ५२१८ | ५२.८८ | २६०८ | ५२.४० | २६१० | ५३.३६ |
| ब्राम्हण | ४९९ | ५.०६ | २५७ | ५.१६ | २४२ | ४.९५ |
| तामाङ | १३ | ०.१३ | १३ | ०.२६ | ० | ०.०० |
| कामी | ७७० | ७.८० | ३८९ | ७.८२ | ३८१ | ७.७९ |
| दमाई/ढोली | २८० | २.८४ | १४७ | २.९५ | १३३ | २.७२ |
| ठकुरी | २२६४ | २२.९४ | ११३८ | २२.८७ | ११२६ | २३.०२ |
| सार्की | ३३१ | ३.३५ | १८१ | ३.६४ | १५० | ३.०७ |
| वादी | ११७ | १.१९ | ५७ | १.१५ | ६० | १.२३ |
| व्यासी/शंका | ३६१ | ३.६६ | १७८ | ३.५८ | १८३ | ३.७४ |
| अन्य | १५ | ०.१५ | ९ | ०.१८ | ६ | ०.१२ |
| जम्मा | ९८६८ | १००.०० | ४९७७ | १००.०० | ४८९१ | १००.०० |

स्रोत: रा.ज.ग. २०६८, केन्द्रीय तथ्यांक विभाग

पांच बर्षे उमेर समूह अनुसार जनसंख्या

| उमेर समूह | जनसंख्या | | | | | |
|---------------|----------|---------|-------|---------|-------|---------|
| | पुरुष | प्रतिशत | महिला | प्रतिशत | जम्मा | प्रतिशत |
| सबै उमेर समूह | ४९७७ | १००.० | ४८९१ | १००.० | ९८६८ | १००.० |
| ००-०४ बर्ष | ८०५ | १६.२ | ७८४ | १६.० | १५८९ | १६.१ |
| ०५-०९ बर्ष | ६९५ | १४.० | ६८४ | १४.० | १३७९ | १४.० |
| १०-१४ बर्ष | ६१४ | १२.३ | ६१५ | १२.६ | १२२९ | १२.५ |

| उमेर समूह | जनसंख्या | | | | | |
|-------------------|----------|---------|-------|---------|-------|---------|
| | पुरुष | प्रतिशत | महिला | प्रतिशत | जम्मा | प्रतिशत |
| १५-१९ वर्ष | ४६२ | ९.३ | ३९६ | ८.१ | ८५८ | ८.७ |
| २०-२४ वर्ष | ३२७ | ६.६ | ४४२ | ९.० | ७६९ | ७.८ |
| २५-२९ वर्ष | ३४८ | ७.० | ३२१ | ६.६ | ६६९ | ६.८ |
| ३०-३४ वर्ष | २५० | ५.० | २९८ | ६.१ | ५४८ | ५.६ |
| ३५-३९ वर्ष | २७६ | ५.५ | २५९ | ५.३ | ५३५ | ५.४ |
| ४०-४४ वर्ष | २३१ | ४.६ | २३४ | ४.८ | ४६५ | ४.७ |
| ४५-४९ वर्ष | २३८ | ४.८ | १९४ | ४.० | ४३२ | ४.४ |
| ५०-५४ वर्ष | १८३ | ३.७ | १७२ | ३.५ | ३५५ | ३.६ |
| ५५-५९ वर्ष | १८६ | ३.७ | १४० | २.९ | ३२६ | ३.३ |
| ६०-६४ वर्ष | १८२ | ३.७ | १९५ | ४.० | ३७७ | ३.८ |
| ६५-६९ वर्ष | ८७ | १.७ | ९४ | १.९ | १८१ | १.८ |
| ७०-७४ वर्ष | ५३ | १.१ | ३६ | ०.७ | ८९ | ०.९ |
| ७५ वर्षभन्दा माथि | ४० | ०.८ | २७ | ०.६ | ६७ | ०.७ |

स्रोत: रा.ज.ग. २०६८, केन्द्रीय तथ्यांक विभाग

अपांगता सम्बन्धी विवरण

| विवरण | जम्मा जनसंख्या | | पुरुष | | महिला | | |
|----------------|------------------------|---------|--------|---------|--------|---------|------|
| | संख्या | प्रतिशत | संख्या | प्रतिशत | संख्या | प्रतिशत | |
| जम्मा जनसंख्या | ९८६८ | १००.०० | ४९७७ | १००.०० | ४८९१ | १००.०० | |
| अपांगता नभएका | ९४४७ | ९५.७३ | ४७४७ | ९५.३८ | ४७०० | ९६.०९ | |
| अपांगता भएका | शारीरिक रूपमा अपांग | १५३ | १.५५ | ८२ | १.६५ | ७१ | १.४५ |
| | दृष्टिसम्बन्धी अपांगता | ३८ | ०.३९ | १६ | ०.३२ | २२ | ०.४५ |
| | सुनाई सम्बन्धी अपांगता | १११ | १.१२ | ६८ | १.३७ | ४३ | ०.८८ |
| | बहिरोपन | ४ | ०.०४ | १ | ०.०२ | ३ | ०.०६ |
| | बोलाई सम्बन्धी अपांगता | ५० | ०.५१ | २८ | ०.५६ | २२ | ०.४५ |
| | मानसिक अपांगता | ७ | ०.०७ | ४ | ०.०८ | ३ | ०.०६ |
| | बौद्धिक अपांगता | ६ | ०.०६ | २ | ०.०४ | ४ | ०.०८ |
| | बहु अपांगता | ५२ | ०.५३ | २९ | ०.५८ | २३ | ०.४७ |

स्रोत: रा.ज.ग. २०६८, केन्द्रीय तथ्यांक विभाग

मातृभाषा अनुसार जनसंख्या

| मातृभाषा | जम्मा जनसंख्या | | पुरुष | | महिला | |
|----------|----------------|---------|--------|---------|--------|---------|
| | संख्या | प्रतिशत | संख्या | प्रतिशत | संख्या | प्रतिशत |
| जम्मा | ९८६८ | १००.०० | ४९७७ | १००.०० | ४८९१ | १००.०० |
| नेपाली | ९८३८ | ९९.७० | ४९४७ | ९९.४० | ४८९१ | १००.०० |
| तामाङ | १३ | ०.१३ | १३ | ०.२६ | ० | ०.०० |
| अन्य | १७ | ०.१७ | १७ | ०.३४ | ० | ०.०० |

स्रोत: रा.ज.ग. २०६८, केन्द्रीय तथ्यांक विभाग

घरको छानाको प्रकारको आधारमा घरपरिवारको विवरण

| छानाको प्रकार | घरपरिवार | |
|---------------|-------------|---------------|
| | संख्या | प्रतिशत |
| खर/पराल | १२३९ | ६९.०६ |
| जस्ता पाता | ५ | ०.२८ |
| सिलेट | ४८ | २.६८ |
| ढलान | ४७९ | २६.७० |
| काठ/ फ्ल्याक | २१ | १.१७ |
| माटो | १ | ०.०६ |
| अन्य | १ | ०.०६ |
| जम्मा | १७९४ | १००.०० |

स्रोत: रा.ज.ग. २०६८, केन्द्रीय तथ्यांक विभाग

स्रोत अनुसार खानेपानीको प्रयोग गर्ने घरपरिवार

| खानेपानीका स्रोतहरू | लाभान्वित घरपरिवार | |
|---------------------|--------------------|---------------|
| | संख्या | प्रतिशत |
| धारा/पाइप | १२३९ | ६९.०६ |
| ढाकिएको ईनार/कुवा | ५ | ०.२८ |
| खुल्ला ईनार/ कुवा | ४८ | २.६८ |
| मूल | ४७९ | २६.७० |
| नदी/खोला | २१ | १.१७ |
| अन्य | १ | ०.०६ |
| उल्लेख नभएको | १ | ०.०६ |
| जम्मा | १७९४ | १००.०० |

स्रोत: रा.ज.ग. २०६८, केन्द्रीय तथ्यांक विभाग

खाना पकाउन प्रयोग गरिने ईन्धन प्रयोगकर्ताहरूको विवरण

| श्रोतहरू | परिवार | |
|--------------|-------------|--------------|
| | संख्या | प्रतिशत |
| काठ/दाउरा | १७८९ | ९९.७ |
| बायो ग्यास | ३ | ०.२ |
| एल.पी. ग्यास | १ | ०.१ |
| थाहा नभएको | १ | ०.१ |
| जम्मा | १७९४ | १००.० |

स्रोत: रा.ज.ग. २०६८, केन्द्रीय तथ्यांक विभाग

विभिन्न सुविधा प्रयोग गर्ने घरपरिवारको विवरण

| विवरण | घरपरिवार | |
|-----------------------------|----------|---------|
| | संख्या | प्रतिशत |
| जम्मा घरपरिवार | १७९४ | १००.०० |
| कुनै पनि सुविधा नभएका | १०२६ | ५७.१९ |
| कम्तीमा कुनै एक सुविधा भएका | ७६५ | ४२.६४ |
| रेडियो | ६०० | ३३.४४ |
| टेलिभिजन | ५ | ०.२८ |
| केबल टेलिभिजन | ० | ०.०० |
| कम्प्युटर | २ | ०.११ |
| ईन्टरनेट | ० | ०.०० |
| टेलिफोन | २ | ०.११ |
| मोबाइल फोन | ४५६ | २५.४२ |
| साइकल | ० | ०.०० |
| अन्य सवारी साधन | १३ | ०.७२ |
| रिपोर्टिङ नभएको | ३ | ०.१७ |

स्रोत: रा.ज.ग. २०६८, केन्द्रीय तथ्यांक विभाग

पांच बर्ष माथि उमेर समूह भएका जनसंख्याले हांसिल गरेको शैक्षिक विवरण

| तह/कक्षा | पुरुष | महिला | जम्मा |
|----------------|-------|-------|-------|
| एक कक्षा मुनि | २९५ | २६७ | ५६२ |
| १ देखि ५ कक्षा | १०६४ | ७९५ | १८५९ |

| तह/कक्षा | पुरुष | महिला | जम्मा |
|------------------------|-------------|-------------|-------------|
| ६ देखि ८ कक्षा | ४६३ | २०३ | ६६६ |
| ९ देखि १० कक्षा | २८९ | ६५ | ३५४ |
| एस.एल.सी. | २७१ | ५८ | ३२९ |
| प्रवीणता प्रमाणपत्र तह | १५७ | २६ | १८३ |
| स्नातक | ३० | १ | ३१ |
| स्नातकोत्तर | ६ | ० | ६ |
| अन्य | २ | २ | ४ |
| अनौपचारिक शिक्षा | ३९ | २१ | ६० |
| उल्लेख नभएको | २ | ० | २ |
| जम्मा | २६१८ | १४३८ | ४०५६ |

स्रोत: रा.ज.ग. २०६८, केन्द्रीय तथ्यांक विभाग

निर्वाचन सम्बन्धि गतिविधि

गाउँ कार्यपालिकाको महिला, दलित वा अल्पसंख्यक निर्वाचित सदस्यको नामावली

| सि.न | सदस्य | नाम, थर | पार्टीको नाम | ठेगाना | प्राप्त मत |
|------|--------------------|-------------------|-------------------------|------------|------------|
| १ | महिला सदस्य | कुशुमा कार्की | ने.क.पा.माओवादी केन्द्र | सर्केगाड ७ | निर्विरोध |
| २ | महिला सदस्य | जसपुरी रावल | नेकपा एमाले | सर्केगाड २ | निर्विरोध |
| ३ | महिला सदस्य | तित्ता कामी | ने.क.पा.माओवादी केन्द्र | सर्केगाड ३ | निर्विरोध |
| ४ | महिला सदस्य | रामसरा खड्का सावत | ने.क.पा.माओवादी केन्द्र | सर्केगाड ४ | निर्विरोध |
| ५ | दलित वा अल्पसंख्यक | चुच्चा दमाई | ने.क.पा.माओवादी केन्द्र | सर्केगाड १ | २७ |
| ६ | दलित वा अल्पसंख्यक | बाँचे नेपाली | नेकपा एमाले | सर्केगाड ७ | २८ |

स्रोत: जिल्ला निर्वाचन कार्यालय, हुम्ला

स्थानिय तह निर्वाचन २०७४ मा सर्केगाड गाउँपालिकाबाट निर्वाचित जनप्रतिनिधिहरूको विवरण

गाउँपालिका प्रमुख: श्री कृष्ण रोकाया

प्राप्त मत: १९२०

गाउँपालिका उपप्रमुख: श्री जोशी धामी

प्राप्त मत: १८४५

| वार्ड नं. | पद | नाम, थर | प्राप्त मत |
|-------------|------------------|------------------|------------|
| वार्ड नं. १ | वार्ड अध्यक्ष | गोकुल बुढा | ४२७ |
| | महिला सदस्य | केला बम | २०१ |
| | दलित महिला सदस्य | पुल्ती दमाई | २५० |
| | सदस्य | खगेन्द्र कार्की | २९८ |
| | सदस्य | मन वहादुर वुढा | २८२ |
| वार्ड नं. २ | वार्ड अध्यक्ष | विसे महतारा | २३५ |
| | महिला सदस्य | जसपुरी रावल | २३८ |
| | दलित महिला सदस्य | कलसा दमाई | २८१ |
| | सदस्य | औली थापा | २८० |
| | सदस्य | लुटु फडेरा | २३४ |
| वार्ड नं. ३ | वार्ड अध्यक्ष | गजरा रावत | २०१ |
| | महिला सदस्य | रामशिला फडेरा | १७९ |
| | दलित महिला सदस्य | तित्ता कामी | १८३ |
| | सदस्य | मान बहादुर फडेरा | १८६ |
| | सदस्य | पदम थापा | १८७ |
| वार्ड नं. ४ | वार्ड अध्यक्ष | वलविर थापा | २०१ |
| | महिला सदस्य | हिरकला शाही | २५१ |
| | दलित महिला सदस्य | गोपिन्धरा कामी | २२९ |
| | सदस्य | रामसरा खडका | २५४ |

| वार्ड नं. | पद | नाम, थर | प्राप्त मत |
|-------------|------------------|--------------------|------------|
| | सदस्य | धुन कामी | २३३ |
| वार्ड नं. ५ | वार्ड अध्यक्ष | कर्णजग शाही | १६० |
| | महिला सदस्य | सुन बुढा | १६४ |
| | दलित महिला सदस्य | पुनि सार्की | २१० |
| | सदस्य | मान देब शाही | १७२ |
| | सदस्य | खडक बहादुर शाही | १२६ |
| वार्ड नं. ६ | वार्ड अध्यक्ष | खड्के बुढाथोकी | १९६ |
| | महिला सदस्य | धनमती शाही | २३८ |
| | दलित महिला सदस्य | रन्जकली सार्की | २०४ |
| | सदस्य | चन्द्र बहादुर शाही | १९९ |
| | सदस्य | रुपधन वुढाथोकी | १८५ |
| वार्ड नं. ७ | वार्ड अध्यक्ष | कृष्ण प्रसाद जोसी | २६१ |
| | महिला सदस्य | कुसुमा कार्कि | २५१ |
| | दलित महिला सदस्य | चाउली वि.क. | २४८ |
| | सदस्य | मिम वहादुर शाही | २६६ |
| | सदस्य | देउ प्रसाद जैसी | २४९ |
| वार्ड नं. ८ | वार्ड अध्यक्ष | थ्यारे रोकाया | २०२ |
| | महिला सदस्य | हाँसु ऐडी | १७९ |
| | दलित महिला सदस्य | सरीला विक | २०५ |
| | सदस्य | प्रवल वुढा | २४२ |
| | सदस्य | धनविर रोकाया | १९२ |

स्रोत: निर्वाचन आयोगको वेबसाइट

७.६ सिमकोट गाउँपालिका

नेपालको प्रदेश नम्बर ६ अन्तरगत पर्ने कर्णाली अञ्चलको उत्तर पश्चिम भागमा अवस्थित छ । पुराना राजा रजौटाहरूको कोटहरू भएकाले यस गाउँपालिकाको नाम सिमकोट रहेको हो। जिल्ला सदरमुकाम पनि यसै गाउँपालिका अन्तरगत पर्दछ । पुराना राजाको कोटको भग्नावशेषमा हाल सैनिक व्यापार रहेको छ । रलिङ गुम्बा, पञ्चमुखी हिमाल, शिवमन्दिर, भिमसेन ढुंगा, लडे दह र दुधे दह यस क्षेत्रका धार्मिक तथा ऐतिहासिक स्थलहरू हुन् । जैविक विविधताले र पहाडहरूले घेरेको सिमकोट गाउँपालिकामा राज्य पुनर्संरचनाको क्रममा साविकका ठेहे गा.वि.स., बरगाउँ गा.वि.स. सिमकोट गा.वि.स., डांडाफाया गा.वि.स. र जगन्नाथ गा.वि.स.हरू समावेश भएका छन् ।

क्षेत्रफल: ७८५.८९ वर्ग किलोमिटर

जनसंख्या: ११५५७

केन्द्र: साविकको सिमकोट गा.वि.स.को कार्यालय, सिमकोट ।

वडा संख्या: ८

सीमाना:

पुर्व: खार्पुनाथ गाउँपालिका

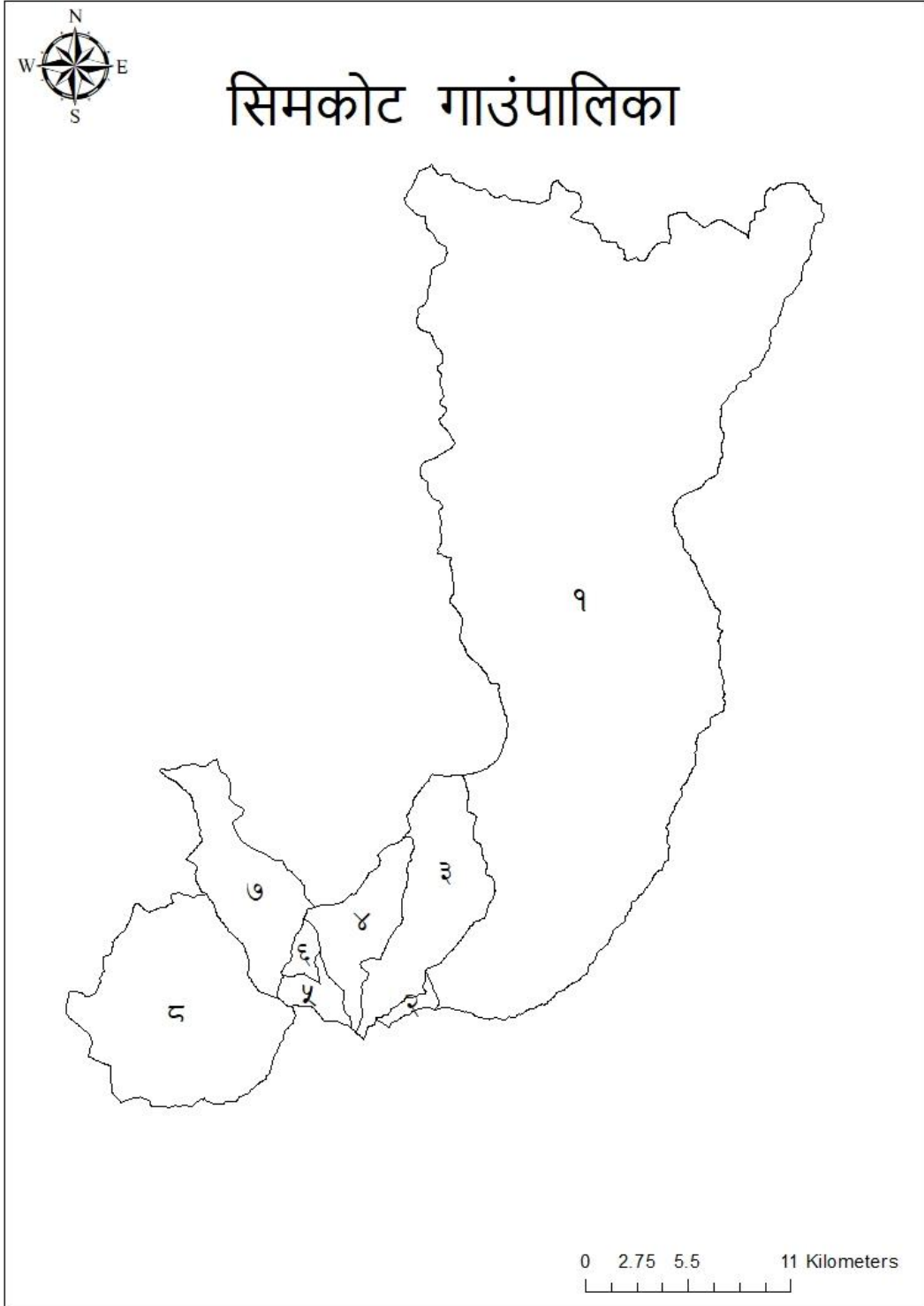
पश्चिम: नाम्खा गाउँपालिका

उत्तर: चीन

दक्षिण: बाजुरा जिल्ला

शैक्षिक संस्था तथा सरकारी कार्यालयहरूको उपस्थिति:

| | | | |
|-------------------------|----|--------------------|----|
| क्याम्पस | १ | बालविकास | २० |
| माध्यमिक विद्यालय | ७ | प्राथमिक विद्यालय | ७१ |
| निम्न माध्यमिक विद्यालय | २५ | प्राविधिक शिक्षालय | १ |



वार्ड अनुसार जनसांख्यिक अवस्था

| साविकका निकायहरू | वा. नं. | घरपरि वार | महिला | पुरुष | जम्मा | औसत परिवार | लैंगिक अनुपात | जनघनत्व | क्षेत्रफल |
|----------------------------------|---------|-------------|-------------|-------------|--------------|-------------|---------------|--------------|---------------|
| ठेहे गा.वि.स. वा.नं. ६,७,८ र ९ | १ | १३८ | ३६४ | ४१३ | ७७७ | ५.६३ | १.१३ | १.३६ | ५७२.०१ |
| ठेहे गा.वि.स. वा.नं. १,२,३,४ र ५ | २ | ३०५ | ७७७ | ७९० | १५६७ | ५.१४ | १.०२ | ५७६.३६ | २.७२ |
| बरगाउं गा.वि.स. | ३ | १६९ | ३४२ | ३९६ | ७३८ | ४.३७ | १.१६ | १५.९२ | ४६.३५ |
| सिमिकोट वा.नं. ७,८ र ९ | ४ | १३४ | ३२८ | ३३६ | ६६४ | ४.९६ | १.०२ | २७.३९ | २४.२५ |
| सिमिकोट वा.नं. ३,४,५ र ६ | ५ | ६१८ | ९११ | १०५९ | १९७० | ३.१९ | १.१६ | २८७.७६ | ६.८५ |
| सिमिकोट वा.नं. १ र २ | ६ | ४९७ | ८१३ | ८९४ | १७०७ | ३.४३ | १.१० | ४२७.८२ | ३.९९ |
| डांडाफाया गा.वि.स. | ७ | ३६८ | १०४४ | १०५४ | २०९८ | ५.७० | १.०१ | ५२.९१ | ३९.६५ |
| स्यांडा गा.वि.स. | ८ | ३३७ | १०१० | १०२६ | २०३६ | ६.०४ | १.०२ | २२.६० | ९०.०७ |
| जम्मा | | २५६६ | ५५८९ | ५९६८ | ११५५७ | ४.५० | १.०७ | १४.७१ | ७८५.८९ |

स्रोत: रा.ज.ग. २०६८, केन्द्रीय तथ्यांक विभाग/ संघीय मामिला तथा स्थानिय विकास मन्त्रालय

माथिको तालिका अनुसार सिमिकोट गाउँपालिकाको कुल जनसंख्या मध्ये सबैभन्दा बढी जनसंख्या वार्ड नं. ७ (२०९८) मा रहेको छ र वार्ड नं. ४ (६६४) मा सबै भन्दा कम जनसंख्या रहेको छ भने क्षेत्रफलको हिसाबले वार्ड नं. १ (५७२.०१ व.मि.) सबैभन्दा ठूलो र वार्ड नं.२ (२.७२ व.मि.) सबैभन्दा सानो रहेको छ ।

वार्ड अनुसार मतदान केन्द्र र मतदाता संख्या

| वार्ड नम्बर | मतदान केन्द्र | मतदाता संख्या | | |
|-------------|-------------------------------|---------------|-------|-------|
| | | पुरुष | महिला | जम्मा |
| १ | कालसिम्ता आधारभुत वि. कुम्लिग | २९२ | २३८ | ५३० |
| २ | रामदेव नि. मा. वि. | ४७१ | ४३८ | ९०९ |
| ३ | रलीङ मा. वि. बरगाउ | ४२७ | ३६४ | ७९१ |
| ४ | बालविकास आधारभुत वि. | ३२० | ३०८ | ६२८ |
| ५ | भिमसेन आधारभुत वि. | ३६० | ३४९ | ७०९ |
| ६ | कालसिम्ता आधारभुत वि. | २०८ | २३२ | ४४० |

| वार्ड नम्बर | मतदान केन्द्र | मतदाता संख्या | | |
|-------------|----------------------------|---------------|-------|-------|
| | | पुरुष | महिला | जम्मा |
| ७ | साविक गा. वि. स. भवन टुलिङ | ५३४ | ५०० | १०३४ |
| ८ | सैपाल मा. वि. स्याडा | ४९१ | ४२० | ९११ |
| जम्मा: | | ३१०३ | २८४९ | ५९५२ |

स्रोत: निर्वाचन आयोगको वेबसाइट

प्रमुख जातजाति अनुसार जनसंख्याको अवस्था

| जातजाति | जनसंख्या | | | | | |
|----------------|----------|---------|-------|---------|-------|---------|
| | जम्मा | प्रतिशत | पुरुष | प्रतिशत | महिला | प्रतिशत |
| क्षेत्री | ४६७९ | ४०.४९ | २३६७ | ३९.६६ | २३१२ | ४१.३७ |
| ब्राम्हण | १२३ | १.०६ | ९२ | १.५४ | ३१ | ०.५५ |
| मगर | ५६ | ०.४८ | ४३ | ०.७२ | १३ | ०.२३ |
| थारू | १२ | ०.१० | ९ | ०.१५ | ३ | ०.०५ |
| तामाङ | २२०७ | १९.१० | ११३२ | १८.९७ | १०७५ | १९.२३ |
| नेवार | १४ | ०.१२ | १० | ०.१७ | ४ | ०.०७ |
| कामी | ११४१ | ९.८७ | ५८५ | ९.८० | ५५६ | ९.९५ |
| दमाई/ढोली | २१८ | १.८९ | ११७ | १.९६ | १०१ | १.८१ |
| ठकुरी | २९०२ | २५.११ | १४८२ | २४.८३ | १४२० | २५.४१ |
| सार्की | २४ | ०.२१ | १० | ०.१७ | १४ | ०.२५ |
| दशनामी/सन्यासी | १४ | ०.१२ | ६ | ०.१० | ८ | ०.१४ |
| व्यासी/शंका | ९७ | ०.८४ | ५९ | ०.९९ | ३८ | ०.६८ |
| अन्य | ७० | ०.६१ | ५६ | ०.९४ | १४ | ०.२५ |
| जम्मा | ११५५७ | १००.०० | ५९६८ | १००.०० | ५५८९ | १००.०० |

स्रोत: रा.ज.ग. २०६८, केन्द्रीय तथ्यांक विभाग

पाँच बर्षे उमेर समूह अनुसार जनसंख्या

| उमेर समूह | जनसंख्या | | | | | |
|---------------|----------|---------|-------|---------|-------|---------|
| | पुरुष | प्रतिशत | महिला | प्रतिशत | जम्मा | प्रतिशत |
| सबै उमेर समूह | ५९६८ | १००.० | ५५८९ | १००.० | ११५५७ | १००.० |
| ००-०४ बर्ष | ७२९ | १२.२ | ६८१ | १२.२ | १४१० | १२.२ |

| उमेर समूह | जनसंख्या | | | | | |
|-------------------|----------|---------|-------|---------|-------|---------|
| | पुरुष | प्रतिशत | महिला | प्रतिशत | जम्मा | प्रतिशत |
| ०५-०९ वर्ष | ७४० | १२.४ | ७५२ | १३.५ | १४९२ | १२.९ |
| १०-१४ वर्ष | ७१४ | १२.० | ६७७ | १२.१ | १३९१ | १२.० |
| १५-१९ वर्ष | ५४५ | ९.१ | ५९८ | १०.७ | ११४३ | ९.९ |
| २०-२४ वर्ष | ४६० | ७.७ | ५२९ | ९.५ | ९८९ | ८.६ |
| २५-२९ वर्ष | ५२६ | ८.८ | ४५० | ८.१ | ९७६ | ८.४ |
| ३०-३४ वर्ष | ४०५ | ६.८ | ३५८ | ६.४ | ७६३ | ६.६ |
| ३५-३९ वर्ष | ३६१ | ६.० | ३०० | ५.४ | ६६१ | ५.७ |
| ४०-४४ वर्ष | ३०१ | ५.० | २५७ | ४.६ | ५५८ | ४.८ |
| ४५-४९ वर्ष | २७४ | ४.६ | २३७ | ४.२ | ५११ | ४.४ |
| ५०-५४ वर्ष | २६२ | ४.४ | १६८ | ३.० | ४३० | ३.७ |
| ५५-५९ वर्ष | १९७ | ३.३ | १४० | २.५ | ३३७ | २.९ |
| ६०-६४ वर्ष | १८४ | ३.१ | १९५ | ३.५ | ३७९ | ३.३ |
| ६५-६९ वर्ष | ११० | १.८ | ९९ | १.८ | २०९ | १.८ |
| ७०-७४ वर्ष | ७३ | १.२ | ५१ | ०.९ | १२४ | १.१ |
| ७५ वर्षभन्दा माथि | ८७ | १.५ | ९७ | १.७ | १८४ | १.६ |

स्रोत: रा.ज.ग. २०६८, केन्द्रीय तथ्यांक विभाग

अपांगता सम्बन्धी विवरण

| विवरण | जम्मा जनसंख्या | | पुरुष | | महिला | | |
|----------------|------------------------|---------|--------|---------|--------|---------|------|
| | संख्या | प्रतिशत | संख्या | प्रतिशत | संख्या | प्रतिशत | |
| जम्मा जनसंख्या | ११५५७ | १००.०० | ५९६८ | १००.०० | ५५८९ | १००.०० | |
| अपांगता नभएका | १०७९४ | ९३.४० | ५५५२ | ९३.०३ | ५२४२ | ९३.७९ | |
| अपांगता भएका | शारीरिक रूपमा अपांग | २८७ | २.४८ | १६० | २.६८ | १२७ | २.२७ |
| | दृष्टिसम्बन्धी अपांगता | ९३ | ०.८० | ४४ | ०.७४ | ४९ | ०.८८ |
| | सुनाई सम्बन्धी अपांगता | १६३ | १.४१ | १०६ | १.७८ | ५७ | १.०२ |
| | बहिरोपन | ७ | ०.०६ | ५ | ०.०८ | २ | ०.०४ |
| | बोलाई सम्बन्धी अपांगता | ६० | ०.५२ | ३० | ०.५० | ३० | ०.५४ |

| विवरण | जम्मा जनसंख्या | | पुरुष | | महिला | |
|-----------------|----------------|---------|--------|---------|--------|---------|
| | संख्या | प्रतिशत | संख्या | प्रतिशत | संख्या | प्रतिशत |
| मानसिक अपांगता | २२ | ०.१९ | ७ | ०.१२ | १५ | ०.२७ |
| बौद्धिक अपांगता | ३७ | ०.३२ | १५ | ०.२५ | २२ | ०.३९ |
| बहु अपांगता | ९४ | ०.८१ | ४९ | ०.८२ | ४५ | ०.८१ |

स्रोत: रा.ज.ग. २०६८, केन्द्रीय तथ्यांक विभाग

मातृभाषा अनुसार जनसंख्या

| मातृभाषा | जम्मा जनसंख्या | | पुरुष | | महिला | |
|----------|----------------|---------|--------|---------|--------|---------|
| | संख्या | प्रतिशत | संख्या | प्रतिशत | संख्या | प्रतिशत |
| जम्मा | ११५५७ | १००.०० | ५९६८ | १००.०० | ५५८९ | १००.०० |
| नेपाली | ९२४० | ७९.९५ | ४७३९ | ७९.४१ | ४५०१ | ८०.५३ |
| मैथली | २७ | ०.२३ | २६ | ०.४४ | १ | ०.०२ |
| तामाङ | २१५६ | १८.६६ | ११०४ | १८.५० | १०५२ | १८.८२ |
| मगर | ३२ | ०.२८ | २६ | ०.४४ | ६ | ०.११ |
| सांकेतिक | ३१ | ०.२७ | २२ | ०.३७ | ९ | ०.१६ |
| डोटेली | १२ | ०.१० | ८ | ०.१३ | ४ | ०.०७ |
| अन्य | ५९ | ०.५१ | ४३ | ०.७२ | १६ | ०.२९ |

स्रोत: रा.ज.ग. २०६८, केन्द्रीय तथ्यांक विभाग

घरको छानाको प्रकारको आधारमा घरपरिवारको विवरण

| छानाको प्रकार | घरपरिवार | |
|---------------|-------------|---------------|
| | संख्या | प्रतिशत |
| खर/पराल | १८०३ | ७०.२७ |
| जस्ता पाता | १ | ०.०४ |
| सिलेट | १ | ०.०४ |
| ढलान | ६९७ | २७.१६ |
| काठ/ फ्ल्याक | ५५ | २.१४ |
| माटो | १ | ०.०४ |
| अन्य | ८ | ०.३१ |
| जम्मा | २५६६ | १००.०० |

स्रोत: रा.ज.ग. २०६८, केन्द्रीय तथ्यांक विभाग

स्रोत अनुसार खानेपानीको प्रयोग गर्ने घरपरिवार

| खानेपानीका स्रोतहरू | लाभान्वित घरपरिवार | |
|---------------------|--------------------|---------------|
| | संख्या | प्रतिशत |
| धारा/पाइप | १८०३ | ७०.२७ |
| ढाकिएको ईनार/कुवा | १ | ०.०४ |
| खुल्ला ईनार/ कुवा | १ | ०.०४ |
| मूल | ६९७ | २७.१६ |
| नदी/खोला | ५५ | २.१४ |
| अन्य | १ | ०.०४ |
| उल्लेख नभएको | ८ | ०.३१ |
| जम्मा | २५६६ | १००.०० |

स्रोत: रा.ज.ग. २०६८, केन्द्रीय तथ्यांक विभाग

खाना पकाउन प्रयोग गरिने ईन्धन प्रयोगकर्ताको विवरण

| स्रोतहरू | परिवार | |
|--------------|-------------|--------------|
| | संख्या | प्रतिशत |
| काठ/दाउरा | २४२२ | ९४.४ |
| बायो ग्यास | १ | ०.० |
| बिजुली | १३३ | ५.२ |
| अन्य | २ | ०.१ |
| थाहा नभएको | ८ | ०.३ |
| जम्मा | २५६६ | १००.० |

स्रोत: रा.ज.ग. २०६८, केन्द्रीय तथ्यांक विभाग

विभिन्न सुविधा प्रयोग गर्ने घरपरिवारको विवरण

| विवरण | घरपरिवार | |
|-----------------------------|----------|---------|
| | संख्या | प्रतिशत |
| जम्मा घरपरिवार | २५६६ | १००.०० |
| कुनै पनि सुविधा नभएका | ७५७ | २९.५० |
| कम्तीमा कुनै एक सुविधा भएका | १७९० | ६९.७६ |
| रेडियो | १३५१ | ५२.६५ |
| टेलिभिजन | ६१६ | २४.०१ |
| केबल टेलिभिजन | ५१५ | २०.०७ |

| विवरण | घरपरिवार | |
|-----------------|----------|---------|
| | संख्या | प्रतिशत |
| कम्प्युटर | ११७ | ४.५६ |
| ईन्टरनेट | ६४ | २.४९ |
| टेलिफोन | १३८ | ५.३८ |
| मोबाइल फोन | १४२१ | ५५.३८ |
| साइकल | २ | ०.०८ |
| अन्य सवारी साधन | १६९ | ६.५९ |
| रिपोर्टिङ नभएको | १९ | ०.७४ |

स्रोत: रा.ज.ग. २०६८, केन्द्रीय तथ्यांक विभाग

पांच बर्ष माथि उमेर समूह भएका जनसंख्याले हांसिल गरेको शैक्षिक विवरण

| तह/कक्षा | पुरुष | महिला | जम्मा |
|------------------------|-------------|-------------|-------------|
| एक कक्षा मुनि | २८५ | २८९ | ५७४ |
| १ देखि ५ कक्षा | १३१७ | ९१७ | २२३४ |
| ६ देखि ८ कक्षा | ६५६ | ४०७ | १०६३ |
| ९ देखि १० कक्षा | ४७१ | १९० | ६६१ |
| एस.एल.सी. | ३४३ | १६७ | ५१० |
| प्रवीणता प्रमाणपत्र तह | ३३४ | १०४ | ४३८ |
| स्नातक | १११ | ९ | १२० |
| स्नातकोत्तर | ४६ | ३ | ४९ |
| अन्य | ० | १ | १ |
| अनौपचारिक शिक्षा | ८७ | ६१ | १४८ |
| उल्लेख नभएको | ६ | ३ | ९ |
| जम्मा | ३६५६ | २१५१ | ५८०७ |

स्रोत: रा.ज.ग. २०६८, केन्द्रीय तथ्यांक विभाग

निर्वाचन सम्बन्धि गतिविधि

गाउँ कार्यपालिकाको महिला, दलित वा अल्पसंख्यक निर्वाचित सदस्यको नामावली

| सि.न. | सदस्य | नाम, थर | पार्टीको नाम | ठेगाना | प्राप्त मत |
|-------|--------------------|-----------------|-------------------------|----------|------------|
| १ | महिला सदस्य | अवकती शाही | नेपाली कांग्रेस | सिमकोट ८ | ३१ |
| २ | महिला सदस्य | लालपुरी कामी | नेपाली कांग्रेस | सिमकोट ५ | ३१ |
| ३ | महिला सदस्य | गिता लामा | ने.क.पा.माओवादी केन्द्र | सिमकोट १ | ३१ |
| ४ | महिला सदस्य | नाङ्साल लामा | ने.क.पा.माओवादी केन्द्र | सिमकोट ३ | ३१ |
| ५ | दलित वा अल्पसंख्यक | बिनोदकुमार वि क | ने.क.पा.माओवादी केन्द्र | सिमकोट २ | ३२ |
| ६ | दलित वा अल्पसंख्यक | रूपसिंह कामी | नेपाली कांग्रेस | सिमकोट २ | ३२ |

स्रोत: जिल्ला निर्वाचन कार्यालय, हुम्ला

स्थानिय तह निर्वाचन २०७४ मा सिमकोट गाउँपालिकाबाट निर्वाचित जनप्रतिनिधिहरूको विवरण

गाउँपालिका प्रमुख: श्री पदम बहादुर लामा

प्राप्त मत: १३६५

गाउँपालिका उपप्रमुख: श्री बली रावत

प्राप्त मत: १३७५

| वार्ड नं. | पद | नाम, थर | प्राप्त मत |
|-------------|------------------|--------------------|------------|
| वार्ड नं. १ | वार्ड अध्यक्ष | तारा बहादुर लामा | २०६ |
| | महिला सदस्य | गिता लामा | १६९ |
| | दलित महिला सदस्य | | |
| | सदस्य | कोज्याक मुटुक लामा | २०७ |
| | सदस्य | छिरीङ लामा | २०० |
| वार्ड नं. २ | वार्ड अध्यक्ष | नर बहादुर भण्डारी | २४३ |
| | महिला सदस्य | बाँचपुरी भन्डारी | २३१ |
| | दलित महिला सदस्य | जसु परियार | २४९ |
| | सदस्य | गोरासिंह बोहरा | २४५ |
| | सदस्य | हुनी बोहरा | २३० |
| वार्ड नं. ३ | वार्ड अध्यक्ष | ताक्लाजिङ्गेत लामा | २६० |
| | महिला सदस्य | नाङसाल लामा | २९० |

| वार्ड नं. | पद | नाम, थर | प्राप्त मत |
|-------------|------------------|---------------------|------------|
| | दलित महिला सदस्य | दोलेनी कामी | २६८ |
| | सदस्य | कालु लामा | २३१ |
| | सदस्य | कोन्जोक तान्बा लामा | २६५ |
| वार्ड नं. ४ | वार्ड अध्यक्ष | छवि चन्द्र लामा | २१९ |
| | महिला सदस्य | जय रावत [भण्डारी] | १९८ |
| | दलित महिला सदस्य | पेमा कामी | २११ |
| | सदस्य | तारा लामा | २०७ |
| | सदस्य | डुक्पा लामा | २१० |
| वार्ड नं. ५ | वार्ड अध्यक्ष | कृष्णबहादुर बोहरा | २०८ |
| | महिला सदस्य | गोरी रावत | २३० |
| | दलित महिला सदस्य | लालपुरी कामी | २२५ |
| | सदस्य | लोक रावत | २२२ |
| | सदस्य | कर्ण वहादुर भण्डारी | २४१ |
| वार्ड नं. ६ | वार्ड अध्यक्ष | जय चन्द्र रोकाया | १६२ |
| | महिला सदस्य | गोईलुमा रावत | १६४ |
| | दलित महिला सदस्य | तिर्थ पूरी कामी | १५३ |
| | सदस्य | दशरथ रावत | १७० |
| | सदस्य | दान बहादुर रावत | १५४ |
| वार्ड नं. ७ | वार्ड अध्यक्ष | राज बहादुर शाही | ३८८ |
| | महिला सदस्य | ईश्वारा शाही | २२३ |
| | दलित महिला सदस्य | रिउली कामी | २१६ |
| | सदस्य | कृष्ण बहादुर शाही | २७७ |
| | सदस्य | जय वहादुर शाही | ३०५ |
| वार्ड नं. ८ | वार्ड अध्यक्ष | चक्र बहादुर बुढा | २८५ |
| | महिला सदस्य | अवकति शाही | २१९ |
| | दलित महिला सदस्य | तुथा सरा दमाइ | २२० |
| | सदस्य | लेख बहादुर बुढा | २३० |
| | सदस्य | राम सिंह बुढा | २३९ |

स्रोत: निर्वाचन आयोगको वेबसाइट

७.७ तांजाकोट गाउँपालिका

तल तिर खोला र माथितिर कोट रहेको यस गाउँपालिकाको नाम तांजाकोट रहेको छ । राज्य पुनर्संरचनाको क्रममा साविकका मैला र मदना गा.वि.स. हरू यस गाउँपालिकामा समाहित भएका छन् ।

क्षेत्रफल: १५९.१० वर्ग किलोमिटर

जनसंख्या: ५९६४

केन्द्र: साविकको मैला गा.वि.स.को कार्यालय, थार्पुगाउँ ।

वडा संख्या: ५

सीमाना:

पुर्व: अदानचुली गाउँपालिका

पश्चिम: बाजुरा जिल्ला

उत्तर: सर्केगाड गाउँपालिका र बाजुरा जिल्ला

दक्षिण: बाजुरा र मुगु जिल्ला

शैक्षिक संस्था हरूको उपस्थिति:

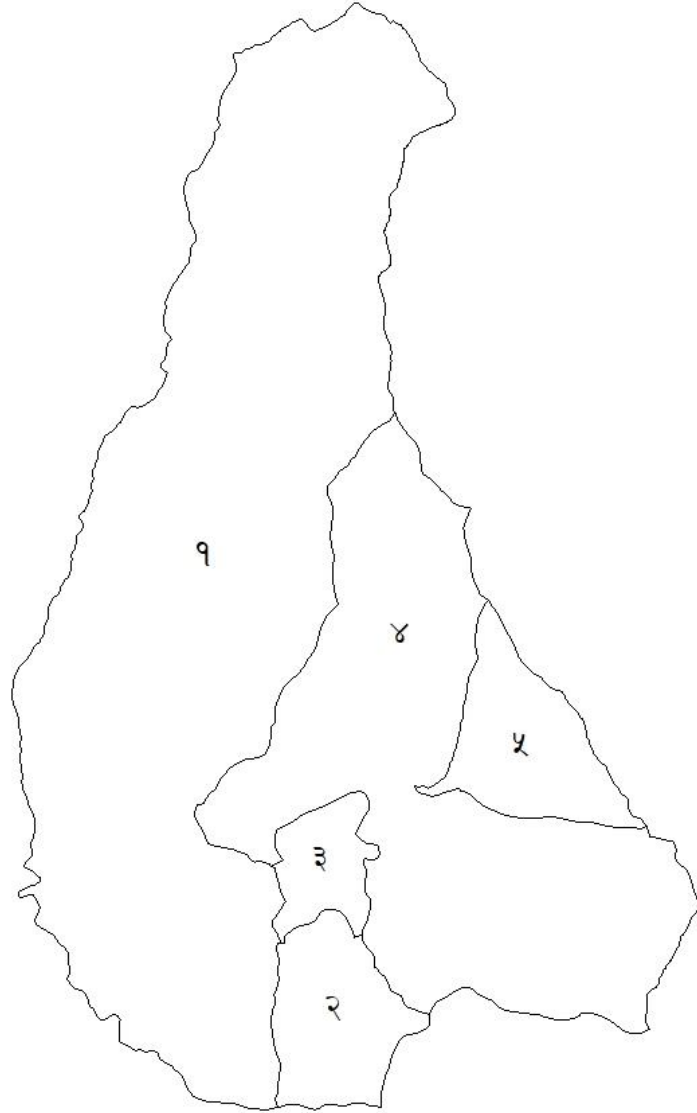
प्राथमिक विद्यालय ३७

निम्न माध्यमिक विद्यालय ५

माध्यमिक विद्यालय २

बालविकास १७

तांजाकोट गाउँपालिका



0 1 2 4 Kilometers

वार्ड अनुसार जनसांख्यिक अवस्था

| साविकका निकायहरू | वा.नं. | घरप रिवार | महिला | पुरुष | जम्मा | औसत परिवार | लैंगिक अनुपात | जनघनत्व | क्षेत्रफल |
|---|--------|--------------|-------------|-------------|-------------|---------------|------------------|--------------|---------------|
| मैला गा.वि.स. वा.नं. ८ र ९ | १ | १४३ | ४५१ | ४३२ | ८८३ | ६.१७ | ०.९६ | ९.६३ | ९१.७१ |
| मैला गा.वि.स. वा.नं. १,२ र ३ | २ | १९९ | ५८८ | ५३० | १११८ | ५.६२ | ०.९० | १३९.८४ | ८.०० |
| मैला गा.वि.स.वा.नं. ४,५ र ७ | ३ | ३१० | ९३० | ९३८ | १८६८ | ६.०३ | १.०१ | ४६३.५९ | ४.०३ |
| मैला गा.वि.स. वा.नं. ६ र मदना गा.वि.स. वा.नं. १,२ र ३ | ४ | २१५ | ५९५ | ६११ | १२०६ | ५.६१ | १.०३ | २५.७१ | ४६.९१ |
| मदना गा.वि.स. वा.नं. ४,५, ६,७,८ र ९ | ५ | १५८ | ४५२ | ४३७ | ८८९ | ५.६३ | ०.९७ | १०५.०३ | ८.४६ |
| जम्मा | | १०२५ | ३०१६ | २९४८ | ५९६४ | ५.८२ | ०.९८ | ३७.४८ | १५९.१० |

स्रोत: रा.ज.ग. २०६८, केन्द्रीय तथ्यांक विभाग/ संघीय मामिला तथा स्थानिय विकास मन्त्रालय

माथिको तालिका अनुसार तांजाकोट गाउँपालिकाको कुल जनसंख्या मध्ये सबैभन्दा बढी जनसंख्या वार्ड न. ३ (१८६८) मा रहेको छ र सबैभन्दा कम जनसंख्या वार्ड न.१ (८८३) रहेको छ भने क्षेत्रफलको हिसाबले सबैभन्दा ठूलो वार्ड न. १ (९१.७१ व.मि.) रहेको छ र सबैभन्दा सानो वार्ड न. ३ (४.०३ व.मि.) रहेको छ ।

वार्ड अनुसार मतदान केन्द्र र मतदाता संख्या

| वार्ड नम्बर | मतदान केन्द्र | मतदाता संख्या | | |
|---------------|-----------------------------------|---------------|-------------|-------------|
| | | पुरुष | महिला | जम्मा |
| १ | जयप्रकाश आधारभुत वि. भैसामाज | २२३ | २२२ | ४४५ |
| २ | छायाक्षेत्र आधारभुत विद्यालय | ३२५ | ३०५ | ६३० |
| ३ | कैलाश आधारभुत वि. थापागाउँ | ४९१ | ४५२ | ९४३ |
| ४ | सूर्यप्रकाश आधारभुत वि. गल्लावाडा | ३५१ | ३११ | ६६२ |
| ५ | मदनादेव माध्यमिक विद्यालय | २५६ | २५२ | ५०८ |
| जम्मा: | | १६४६ | १५४२ | ३१८८ |

स्रोत: निर्वाचन आयोगको वेबसाइट

प्रमुख जातजाति अनुसार जनसंख्याको अवस्था

| जातजाति | जनसंख्या | | | | | |
|--------------|-------------|---------------|-------------|---------------|-------------|---------------|
| | जम्मा | प्रतिशत | पुरुष | प्रतिशत | महिला | प्रतिशत |
| क्षेत्री | २१५३ | ३६.१० | १०४२ | ३५.३५ | ११११ | ३६.८४ |
| ब्राम्हण | ११२१ | १८.८० | ५५२ | १८.७२ | ५६९ | १८.८७ |
| तामाङ | १४ | ०.२३ | ७ | ०.२४ | ७ | ०.२३ |
| कामी | ५२१ | ८.७४ | २५९ | ८.७९ | २६२ | ८.६९ |
| दमाई/ढोली | ५५५ | ९.३१ | २८० | ९.५० | २७५ | ९.१२ |
| ठकुरी | ८५२ | १४.२९ | ४२८ | १४.५२ | ४२४ | १४.०६ |
| सार्की | २८२ | ४.७३ | १५४ | ५.२२ | १२८ | ४.२४ |
| तेली | ११४ | १.९१ | ५८ | १.९७ | ५६ | १.८६ |
| व्यासी/शंका | ३३२ | ५.५७ | १५९ | ५.३९ | १७३ | ५.७४ |
| अन्य | २० | ०.३४ | ९ | ०.३१ | ११ | ०.३६ |
| जम्मा | ५९६४ | १००.०० | २९४८ | १००.०० | ३०१६ | १००.०० |

स्रोत: रा.ज.ग. २०६८, केन्द्रीय तथ्यांक विभाग

पांच बर्षे उमेर समूह अनुसार जनसंख्या

| उमेर समूह | जनसंख्या | | | | | |
|---------------|----------|---------|-------|---------|-------|---------|
| | पुरुष | प्रतिशत | महिला | प्रतिशत | जम्मा | प्रतिशत |
| सबै उमेर समूह | २९४८ | १००.० | ३०१६ | १००.० | ५९६४ | १००.० |
| ००-०४ बर्ष | ४३५ | १४.८ | ५१० | १६.९ | ९४५ | १५.८ |
| ०५-०९ बर्ष | ४४० | १४.९ | ४६३ | १५.४ | ९०३ | १५.१ |
| १०-१४ बर्ष | ४१७ | १४.१ | ३८७ | १२.८ | ८०४ | १३.५ |
| १५-१९ बर्ष | ३०७ | १०.४ | ३०६ | १०.१ | ६१३ | १०.३ |
| २०-२४ बर्ष | २१४ | ७.३ | २५९ | ८.६ | ४७३ | ७.९ |
| २५-२९ बर्ष | १७६ | ६.० | १६६ | ५.५ | ३४२ | ५.७ |
| ३०-३४ बर्ष | १५२ | ५.२ | २०९ | ६.९ | ३६१ | ६.१ |
| ३५-३९ बर्ष | १७७ | ६.० | १४७ | ४.९ | ३२४ | ५.४ |
| ४०-४४ बर्ष | १२७ | ४.३ | १३० | ४.३ | २५७ | ४.३ |
| ४५-४९ बर्ष | १३४ | ४.५ | १०७ | ३.५ | २४१ | ४.० |

| उमेर समूह | जनसंख्या | | | | | |
|-------------------|----------|---------|-------|---------|-------|---------|
| | पुरुष | प्रतिशत | महिला | प्रतिशत | जम्मा | प्रतिशत |
| ५०-५४ वर्ष | १०२ | ३.५ | ७६ | २.५ | १७८ | ३.० |
| ५५-५९ वर्ष | ७८ | २.६ | ६९ | २.३ | १४७ | २.५ |
| ६०-६४ वर्ष | ९९ | ३.४ | ८५ | २.८ | १८४ | ३.१ |
| ६५-६९ वर्ष | ५२ | १.८ | ४५ | १.५ | ९७ | १.६ |
| ७०-७४ वर्ष | २१ | ०.७ | २६ | ०.९ | ४७ | ०.८ |
| ७५ वर्षभन्दा माथि | १७ | ०.६ | ३१ | १.० | ४८ | ०.८ |

स्रोत: रा.ज.ग. २०६८, केन्द्रीय तथ्यांक विभाग

अपांगता सम्बन्धी विवरण

| विवरण | जम्मा जनसंख्या | | पुरुष | | महिला | | |
|----------------|------------------------|---------|--------|---------|--------|---------|------|
| | संख्या | प्रतिशत | संख्या | प्रतिशत | संख्या | प्रतिशत | |
| जम्मा जनसंख्या | ५९६४ | १००.०० | २९४८ | १००.०० | ३०१६ | १००.०० | |
| अपांगता नभएका | ५८२२ | ९७.६२ | २८७२ | ९७.४२ | २९५० | ९७.८१ | |
| अपांगता भएका | शारीरिक रूपमा अपांग | ७१ | १.१९ | ३६ | १.२२ | ३५ | १.१६ |
| | दृष्टिसम्बन्धी अपांगता | २८ | ०.४७ | १४ | ०.४७ | १४ | ०.४६ |
| | सुनाई सम्बन्धी अपांगता | २५ | ०.४२ | १६ | ०.५४ | ९ | ०.३० |
| | बहिरोपन | ० | ०.०० | ० | ०.०० | ० | ०.०० |
| | बोलाई सम्बन्धी अपांगता | १२ | ०.२० | ८ | ०.२७ | ४ | ०.१३ |
| | मानसिक अपांगता | १ | ०.०२ | ० | ०.०० | १ | ०.०३ |
| | बौद्धिक अपांगता | २ | ०.०३ | १ | ०.०३ | १ | ०.०३ |
| | बहु अपांगता | ३ | ०.०५ | १ | ०.०३ | २ | ०.०७ |

स्रोत: रा.ज.ग. २०६८, केन्द्रीय तथ्यांक विभाग

मातृभाषा अनुसार जनसंख्या

| मातृभाषा | जम्मा जनसंख्या | | पुरुष | | महिला | |
|----------|----------------|---------|--------|---------|--------|---------|
| | संख्या | प्रतिशत | संख्या | प्रतिशत | संख्या | प्रतिशत |
| जम्मा | ५९६४ | १००.०० | २९४८ | १००.०० | ३०१६ | १००.०० |
| नेपाली | ५९४८ | ९९.७३ | २९४० | ९९.७३ | ३००८ | ९९.७३ |
| तामाङ | १४ | ०.२३ | ७ | ०.२४ | ७ | ०.२३ |
| अन्य | २ | ०.०३ | १ | ०.०३ | १ | ०.०३ |

स्रोत: रा.ज.ग. २०६८, केन्द्रीय तथ्यांक विभाग

घरको छानाको प्रकारको आधारमा घरपरिवारको विवरण

| छानाको प्रकार | घरपरिवार | |
|---------------|-------------|---------------|
| | संख्या | प्रतिशत |
| खर/पराल | ६४२ | ६२.५७ |
| जस्ता पाता | २ | ०.१९ |
| सिलेट | १२ | १.१७ |
| ढलान | ३३४ | ३२.५५ |
| काठ/ फल्याक | २० | १.९५ |
| माटो | १६ | १.५६ |
| जम्मा | १०२६ | १००.०० |

स्रोत: रा.ज.ग. २०६८, केन्द्रीय तथ्यांक विभाग

स्रोत अनुसार खानेपानीको प्रयोग गर्ने घरपरिवार

| खानेपानीका स्रोतहरू | लाभान्वित घरपरिवार | |
|---------------------|--------------------|---------------|
| | संख्या | प्रतिशत |
| धारा/पाइप | ६४२ | ६२.५७ |
| ढाकिएको ईनार/कुवा | २ | ०.१९ |
| खुल्ला ईनार/ कुवा | १२ | १.१७ |
| मूल | ३३४ | ३२.५५ |
| नदी/खोला | २० | १.९५ |
| अन्य | १६ | १.५६ |
| जम्मा | १०२६ | १००.०० |

स्रोत: रा.ज.ग. २०६८, केन्द्रीय तथ्यांक विभाग

खाना पकाउन प्रयोग गरिने ईन्धन प्रयोगकर्ताहरूको विवरण

| श्रोतहरू | घरपरिवार | |
|--------------|-------------|--------------|
| | संख्या | प्रतिशत |
| काठ/दाउरा | १०२४ | ९९.८ |
| थाहा नभएको | २ | ०.२ |
| जम्मा | १०२६ | १००.० |

स्रोत: रा.ज.ग. २०६८, केन्द्रीय तथ्यांक विभाग

विभिन्न सुविधा प्रयोग गर्ने घरपरिवारको विवरण

| विवरण | घरपरिवार | |
|-----------------------------|----------|---------|
| | संख्या | प्रतिशत |
| जम्मा घरपरिवार | १०२६ | १००.०० |
| कुनै पनि सुविधा नभएका | ४३७ | ४२.५९ |
| कम्तीमा कुनै एक सुविधा भएका | ५७६ | ५६.१४ |
| रेडियो | ४९३ | ४८.०५ |
| टेलिभिजन | २ | ०.१९ |
| केबल टेलिभिजन | ० | ०.०० |
| कम्प्युटर | १ | ०.१० |
| ईन्टरनेट | ० | ०.०० |
| टेलिफोन | ० | ०.०० |
| मोबाइल फोन | ३६९ | ३५.९६ |
| साइकल | ० | ०.०० |
| अन्य सवारी साधन | २ | ०.१९ |
| रिपोर्टिङ नभएको | १३ | १.२७ |

स्रोत: रा.ज.ग. २०६८, केन्द्रीय तथ्यांक विभाग

पांच बर्ष माथि उमेर समूह भएका जनसंख्याले हांसिल गरेको शैक्षिक विवरण

| तह/कक्षा | पुरुष | महिला | जम्मा |
|-----------------|-------|-------|-------|
| एक कक्षा मुनि | १६८ | १७९ | ३४७ |
| १ देखि ५ कक्षा | ७१९ | ५४९ | १२६८ |
| ६ देखि ८ कक्षा | ३३७ | ९८ | ४३५ |
| ९ देखि १० कक्षा | १२६ | ३० | १५६ |
| एस.एल.सी. | १४० | २८ | १६८ |

| तह/कक्षा | पुरुष | महिला | जम्मा |
|------------------------|-------------|------------|-------------|
| प्रवीणता प्रमाणपत्र तह | ६९ | १४ | ८३ |
| स्नातक | १४ | १ | १५ |
| स्नातकोत्तर | ० | ० | ० |
| अन्य | २ | १ | ३ |
| अनौपचारिक शिक्षा | ७५ | ३१ | १०६ |
| उल्लेख नभएको | २ | ३ | ५ |
| जम्मा | १६५२ | ९३४ | २५८६ |

स्रोत: रा.ज.ग. २०६८, केन्द्रीय तथ्यांक विभाग

निर्वाचन सम्बन्धि गतिविधि

गाउँ कार्यपालिकाको महिला, दलित वा अल्पसंख्यक निर्वाचित सदस्यको नामावली

| सि.न | सदस्य | नाम,थर | पार्टीको नाम | ठेगाना | प्राप्त मत |
|------|--------------------|-----------------------|-------------------------|------------|------------|
| १ | महिला सदस्य | अमनी कुवर | ने.क.पा.माओवादी केन्द्र | ताँजाकोट ४ | २० |
| २ | महिला सदस्य | जुनकला रोकाया | ने.क.पा.माओवादी केन्द्र | ताँजाकोट ३ | २० |
| ३ | महिला सदस्य | तुथासरी रिठाल | ने.क.पा.माओवादी केन्द्र | ताँजाकोट १ | २० |
| ४ | महिला सदस्य | लेउटी सार्की | ने.क.पा.माओवादी केन्द्र | ताँजाकोट ५ | २० |
| ५ | दलित वा अल्पसंख्यक | अशोकलाल नेपाली सार्की | ने.क.पा.माओवादी केन्द्र | ताँजाकोट ३ | २० |
| ६ | दलित वा अल्पसंख्यक | धनलाल दामाई | स्वतन्त्र | ताँजाकोट ४ | २० |

स्रोत: जिल्ला निर्वाचन कार्यालय, हुम्ला

स्थानिय तह निर्वाचन २०७४ मा तांजाकोट गाउँपालिकाबाट निर्वाचित जनप्रतिनिधिहरूको विवरण

गाउँपालिका प्रमुख: श्री बाग्दल छन्त्याल

प्राप्त मत: १३६९

गाउँपालिका उपप्रमुख: श्री मञ्जु बुढा

प्राप्त मत: १२९१

| वार्ड नं. | पद | नाम, थर | प्राप्त मत |
|-------------|------------------|-------------------|------------|
| वार्ड नं. १ | वार्ड अध्यक्ष | विरमान खड्का | १९२ |
| | महिला सदस्य | तुथसरि रिठाल | १९५ |
| | दलित महिला सदस्य | | |
| | सदस्य | दल बहादुर खड्का | १७८ |
| | सदस्य | दलविर रिठाल | १७७ |
| वार्ड नं. २ | वार्ड अध्यक्ष | अजमल बुढा | २१८ |
| | महिला सदस्य | रामसरा जैसी | २०७ |
| | दलित महिला सदस्य | होइजाली चदारा | २०८ |
| | सदस्य | कत्र बहादुर कोली | १९६ |
| | सदस्य | विर बहादुर कोली | २२९ |
| वार्ड नं. ३ | वार्ड अध्यक्ष | परिमल लोहार | ३४६ |
| | महिला सदस्य | जनकली रोकाया | ३३६ |
| | दलित महिला सदस्य | पम्फाकली नेपाली | २९६ |
| | सदस्य | पर्वत सेजुवाल | ३१६ |
| | सदस्य | प्रयोगलाल थापा | २९० |
| वार्ड नं. ४ | वार्ड अध्यक्ष | धनलाल जैसी | ३२३ |
| | महिला सदस्य | अमनी कुवर | ३०१ |
| | दलित महिला सदस्य | औकला सार्कि | ३१६ |
| | सदस्य | अक कार्कि | ३११ |
| | सदस्य | देवीलाल जैसि | ३०१ |
| वार्ड नं. ५ | वार्ड अध्यक्ष | वर्ष्पा बुढा | २८५ |
| | महिला सदस्य | विफा एडि | २८४ |
| | दलित महिला सदस्य | लेउती सार्की | २८६ |
| | सदस्य | मंगल नेपाली | २८५ |
| | सदस्य | भरत बहादुर रोकाया | २७० |

स्रोत: निर्वाचन आयोगको वेभसाइट

अनुसूचीहरू

अनुसूची १

अवधारणा तथा परिभाषा:

१. साक्षरता दर: पांच बर्ष वा सो भन्दा बढी उमेर समूहका जुनसुकै भाषामा लेख्न र पढ्न जान्ने कुल जनसंख्या र सोही उमेर समूहका कुल जनसंख्याको अनुपात नै साक्षरता दर हो । यस सूचकलाई प्रतिशतमा व्यक्त गरिन्छ ।
२. कुल आश्रित अनुपात: १४ बर्ष मुनिका बालबालिकाहरूको जनसंख्या र ६० बर्ष वा सो बढी उमेर समूहका बृद्धबृद्धा हरूको जनसंख्याको योग र १५ देखि ५९ बर्ष उमेर समूहका जनसंख्याको अनुपात । यस सूचकलाई प्रतिशतमा व्यक्त गरिन्छ ।
३. बाल आश्रित अनुपात: चौध बर्ष मुनिका बालबालिकाहरूको जनसंख्या र १५ देखि ५९ बर्ष उमेर समूहका जनसंख्याको अनुपात । यस सूचकलाई प्रतिशतमा व्यक्त गरिन्छ ।
४. बृद्ध आश्रित अनुपात: ६० बर्ष वा सो बढी उमेर समूहका बृद्धबृद्धाहरूको जनसंख्या र १५ देखि ५९ बर्ष उमेर समूहका जनसंख्याको अनुपात । यस सूचकलाई प्रतिशतमा व्यक्त गरिन्छ ।
५. प्रतिव्यक्ति आय: राष्ट्रिय आय र मध्य वर्षको जनसंख्याको अनुपात ।
६. परिवारको औसत साइज: हरेक अलग परिवारमा अक्सर बसोबास गर्ने सदस्यहरूको औसत संख्या ।
७. जनघनत्व: प्रति वर्ग किलोमिटर क्षेत्रफलमा अक्सर बसोबास गर्ने व्यक्तिहरूको संख्या जनाउने सूचक जस्तै जमीनमा जनसंख्याको चाप व्यक्त गर्दछ ।
८. लैंगिक अनुपात: प्रति सय महिलामा पुरुषको संख्या व्यक्त गर्ने सूचक ।

अनुसूची २

हुम्ला जिल्ला सदरमुकाम अवस्थित कार्यालयहरूको सम्पर्क नम्बरहरू

| क्र.सं. | कार्यालयको नाम | टेलिफोन नं. |
|---------|---------------------------------|-------------|
| १ | जिल्ला अदालत | ०८७६८००९५ |
| २ | जिल्ला प्रशासन कार्यालय | ०८७६८००३४ |
| ३ | जिल्ला समन्वय समितिको कार्यालय | ०८७६८००१५ |
| ४ | नेपाली सेना व्यारेक | ०८७६८००२१ |
| ५ | जिल्ला प्रहरी कार्यालय | ०८७६८००५५ |
| ६ | जिल्ला पशु सेवा कार्यालय | ०८७६८००१० |
| ७ | जिल्ला शिक्षा कार्यालय | ०८७६८०००६ |
| ८ | जिल्ला स्वास्थ्य कार्यालय | ०८७६८००२४ |
| ९ | जिल्ला कृषि विकास कार्यालय | ०८७६८००११ |
| १० | जिल्ला बन कार्यालय | ०८७६८००२९ |
| ११ | कोष तथा लेखा नियन्त्रण कार्यालय | ०८७६८००३६ |
| १२ | जिल्ला हुलाक कार्यालय | ०८७६८००१६ |
| १३ | जिल्ला आयुर्वेदिक कार्यालय | ०८७६८००२७ |
| १४ | जिल्ला निर्वाचन कार्यालय | ०८७६८००२३ |
| १५ | मालपोत कार्यालय | ०८७६८००२५ |
| १६ | नापी कार्यालय | ०८७६८००२६ |
| १७ | कारागार शाखा | ०८७६८०१५४ |
| १८ | खा. तथा सरसफाई स. डि. कार्यालय | ०८७६८००५७ |

| क्र.सं. | कार्यालयको नाम | टेलिफोन नं. |
|---------|------------------------------|-------------|
| १९ | सरकारी वकीलको कार्यालय | ०८७६८००९६ |
| २० | विद्युत प्राधिकरण | ०८७६८००४६ |
| २१ | घरेलु तथा साना उद्योग समिति | ०८७६८००५२ |
| २२ | नागरिक उड्डयन कार्यालय | ०८७६८००८० |
| २३ | नेपाल टेलिकम | ०८७६८००४४ |
| २४ | रा.बा.बैंक | ०८७६८००३१ |
| २५ | नेपाल खाद्य संस्थान | ०८७६८००१७ |
| २६ | महिला तथा बालबालिका कार्यालय | ०८७६८००६५ |
| २७ | राष्ट्रिय अनुसन्धान कार्यालय | ०८७६८००८३ |
| २८ | रेडियो कर्णाली | ०८७६८०१४३ |

अनुसूची ३

तथ्यांक कार्यालय, (हुम्ला+बाजुरा)मा कार्यरत कर्मचारीहरूको विवरण

| क्र.सं. | पद | नाम/थर | स्थायी ठेगाना | सम्पर्क नम्बर |
|---------|-----------------|-------------------------|---------------------------------|---------------|
| १ | तथ्यांक अधिकृत | खेमराज भट्ट | भीमदत्त नगरपालिका १७, कञ्चनपुर | ९८५८४२५०१९ |
| २ | सुपरिवेक्षक | जगदिशप्रसाद भट्ट | कृष्णपुर न.पा. २, कञ्चनपुर | ९८४८७८२११४ |
| ३ | गणक | मुनेश्वर प्रसाद शाह | शहीदनगर न.पा. ७, धनुषा | ९८४५२३३०५९ |
| ४ | गणक | कृष्ण सिंह खड्का | भीमदत्त नगरपालिका १७, कञ्चनपुर | ९८४८७९७६२३ |
| ५ | सह लेखापाल | ज्ञानेन्द्र कुमार खत्री | खप्तड छात्रा ४, बझाङ | ९८६५६२७२०८ |
| ६ | खरिदार | दिवाकर भट्ट | जोराइल गा.पा. ४, डोटी | ९८४८५५८२०९ |
| ७ | खरिदार | गणेश दहाल | धनगढी उप महानगरपालिका ५, कैलाली | ९८४८४६७५२५ |
| ८ | कार्यालय सहयोगी | दिल बहादुर बिष्ट | बडिमालिका न.पा.९, बाजुरा | ९७४९०४७७०३ |
| ९ | कार्यालय सहयोगी | सुर्य बिष्ट | बडिमालिका न.पा.९, बाजुरा | ९८४८४८०३११ |

अनुसूची ४
तथ्यांक ऐन २०१५

लालमोहर सदर मिति

२०१५।८।१०

संशोधन गर्ने ऐन

१. तथ्यांक संशोधन ऐन २०१८
२. केही नेपाल कानून संशोधन र पुन व्यवस्थापन ऐन, २०२०
३. संक्षिप्त कार्यविधि ऐन २०२८
४. तथ्यांक (दोस्रो संशोधन) ऐन, २०३०
५. न्याय प्रशासन सुधार ऐन, २०३१
६. न्याय प्रशासन सुधार (चौथो संशोधन) ऐन, २०४३
७. न्याय प्रशासन ऐन, २०४८

नेपाल राजपत्रमा प्रकाशित मिति

२०१५।८।१८

लालमोहर र प्रकाशन मिति

- २०१८।९।१३
- २०२०।११।१६
- २०२८।१२।२०
- २०३०।१२।११
- २०३१।४।१८
- २०४३।७।२४
- २०४८।२।१६

प्रमाणीकरण र प्रकाशन मिति

८. गणतन्त्र सुदृढीकरण तथा केही नेपाल कानून संशोधन गर्ने ऐन, २०६६ २०६६।१०।१७
२०१५ सालको ऐन नं २०

तथ्यांक संकलन गर्ने सुविधा प्राप्त गर्नको निमित्त बनेको ऐन

जनतालाई अधिक मात्रामा ठोस हित हुने नीति निर्धारण गर्न सरकारी, सरकारी विभागहरूको प्रशासकीय निपुणता बढाउन र मुलुकको आर्थिक गतिविधि बारे यथार्थ ज्ञान प्राप्त गर्न नेपाल सरकारलाई यथार्थ आधार चाहिएको र त्यस्तो आधार जुटाउन तथ्यांक संकलन सम्बन्धी सुविधाको व्यवस्था गर्न र तथ्यांक संकलन, सङ्ग्रह, प्रकाशन र विश्लेषण गर्ने कामको निमित्त एक केन्द्रीय विभागकाको स्थापना गरी शान्ति र व्यवस्था एवं सर्वसाधारण जनताको सुविधा र आर्थिक हित कायम राख्न वाञ्छनीय भएकोले श्री ५ महाराजधिराजबाट मन्त्रपरिषदका सल्लाह अनुसार यो ऐन बनाई जारी गरिबक्सको छ ।

१. संक्षिप्त नाम, विस्तार र प्रारम्भ:

- (१) यस ऐनको नाम "तथ्यांक ऐन, २०१५" रहेको छ ।
- (२) यो ऐन नेपाल भर मुलुकमा लागू हुनेछ ।
- (३) यो ऐन तुरुन्त प्रारम्भ हुनेछ ।

२. परिभाषा: विषय वा प्रसङ्गले अर्को अर्थ नलागेमा यस ऐनमा -

क. "अधिकार प्राप्त अधिकृत" भन्नाले यो ऐन अन्तर्गत संकलन गर्नु पर्ने तथ्यांक र खबरको विवरण संकलन गर्न सूचित आदेशद्वारा अधिकार दिइएको अधिकृत सम्झनु पर्छ ।

ख. "महानिर्देशक" भन्नाले नेपाल सरकारबाट नियुक्त केन्द्रीय तथ्यांक विभागको महानिर्देशक सम्झनु पर्छ ।

ग. "सूचित आदेश" भन्नाले नेपाल राजपत्रमा प्रकाशित आदेश सम्झनु पर्छ ।

घ. "विभागका अधिकृत" भन्नाले तोकिए बमोजिम केन्द्रीय तथ्यांक विभागको अधिकृत भनी नियुक्त भएको व्यक्ति सम्झनु पर्छ ।

ङ. "तोकिएको" वा "तोकिए बमोजिमको" भन्नाले यो ऐन अन्तर्गत बनेको नियममा तोकिएको वा तोकिए बमोजिमको सम्झनु पर्छ ।

३. विवरण दाखिल गराउने अधिकार: नेपाल सरकारले सूचित आदेशद्वारा कुनै वर्गको व्यक्तिहरूको भोग चलन वा नियन्त्रणमा रहेको सोही आदेशमा तोकिएको कुरा सम्बन्धी तोकिएको खबर लगत र तथ्यांकको तोकिएको ढाँचाको विवरण तोकिएको समयमा महानिर्देशक छेउ दाखिल गर्न त्यस्तो व्यक्तिलाई आदेश गर्न सक्छ ।

४. तथ्यांक संकलन गर्न निर्देश गर्ने अधिकार:

१) नेपाल सरकारले सूचित आदेशद्वारा यस दफामा लेखिए बमोजिम कुनै कुराको सम्बन्धमा तथ्यांक संकलन गर्न निर्देश गर्न सक्छ ।

(२) उपदफा (१) अन्तर्गत निकालिएको आदेशद्वारा देहाय बमोजिम गर्न सकिने छः

क) संकलन गर्नु पर्ने खबरको लगत तोक्ने,

ख) त्यस्तो खबर संकलन गर्ने कामको निमित्त अधिकार प्राप्त अधिकृतहरू नियुक्त वा मनोनित गर्ने, तिनीहरूको काम, कर्तव्य र अधिकारहरू तोक्ने र त्यस्तो काम, कर्तव्य र अधिकारहरू प्रयोग तथा पालन गर्दा तिनीहरूले अपनाउनु पर्ने कार्यविधि तोक्ने, र

ग) त्यस्तो आदेश अन्तर्गत संकलन गर्न पर्ने तथ्यांक सुबिधापूर्वक संकलन गर्नको निमित्त नेपाल सरकारको विचारमा अवश्यक देखिएका वा आकस्मिक अरु सबै कुराहरूको व्यवस्था ।

५. विवरण दाखिल गराउने महानिर्देशकको अधिकार: महानिर्देशकले आफैं वा अरु कुनै अधिकृतद्वारा कुनै व्यक्ति छेउ लिखित सूचना पठाई तोकिएको कुरा सम्बन्धी

तोकिएको खबर, लगत र तथ्यांकको तोकिएको ढाँचाको विवरण तोकिएको समयमा आफू छेउ दाखिला गर्न त्यस्तो व्यक्तिलाई आदेश गर्न सक्छ ।

६. रेकर्ड जाँच्ने अधिकार: महानिर्देशक वा निजको अधिकारक्षेत्र भित्र रही काम गर्ने कुनै अधिकार प्राप्त अधिकृत वा निजद्वारा दफा ५ अन्तर्गत लिखित रूपमा अधिकार पाएको कुनै अधिकृतले दफा ३ वा दफा ४ अन्तर्गतको आदेश वा दफा ५ अन्तर्गतको सूचनामा तोकिएको कुनै कुराको सम्बन्धमा तथ्यांक संकलन गर्ने प्रायोजनको निमित्त वा त्यस्तो आदेश वा सूचना अन्तर्गत दाखिल भएको कुनै लगत विवरण वा खबर साँचो हो होइन भन्ने कुराको जाँचको निमित्त देहाय बमोजिम हुनेछः-

क) कुनै खबर वा विवरण दाखिल गर्नु पर्ने कर्तव्य भएका कुनै व्यक्तिको भोग चलन वा नियन्त्रणमा रहेको कुनै घर जग्गामा पूर्वसूचना दिइ मनासिब माफिकको समयमा प्रवेश गर्ने,

ख) त्यस्तो व्यक्तिको भोग चलन वा नियन्त्रणमा रहेको कुनै लिखत वा चीज आफू छेउ पेश गर्ने आदेश दिन र त्यसको जाँच गर्ने, र

ग) यो ऐन अन्तर्गत संकलन गर्नु पर्ने तथ्यांक सम्बन्धी कुनै खबर कुनै व्यक्तिलाई थाहा छ भन्ने मनासिब माफिकको विश्वास भएमा निजसंग कुनै प्रश्न सोध्ने ।

७. विवरण माग्ने अधिकार: महानिर्देशकले नेपाल राजपत्रमा प्रकाशित सूचनाद्वारा सोही सूचनामा तोकिएको कुरा सम्बन्धी तोकिए बमोजिमको खबर वा तथ्यांकको तोकिएको ढाँचाको विवरण तोकिएको समयमा आफू छेउ दाखिल गर्न कुनै वर्गको व्यक्तिलाई अनुरोध गर्न सक्छ ।

७.क) तथ्यांक संकलन गर्न केन्द्रीय तथ्यांक विभागको स्वीकृति प्राप्त गर्नु पर्ने: १) कुनै सरकारी कार्यालय, सरकारी स्वामित्व भएको वा यस उद्देश्यको लागि सरकारी सहायता प्राप्त संस्था वा विदेशी व्यक्ति वा संस्थाले व्यावसायिक उद्देश्यले कुनै आर्थिक कुराको लगत, खबर वा तथ्यांक संकलन गर्न चाहेमा केन्द्रीय तथ्यांक विभागबाट स्वीकृति प्राप्त गर्नु पर्छ ।

(२) उपदफा (१) बमोजिम तथ्यांक संकलन गर्नको निमित्त स्वीकृति प्राप्त गर्न चाहने व्यक्ति वा संस्थाले सम्बन्धित तथ्यांक संकलन गर्नु परेको कारण सो संकलन

गरिने इलाका संकलन गर्दा अपनाइने प्रणाली वा कार्यक्रमको सम्बन्धमा विस्तृत विवरण केन्द्रीय तथ्यांक विभागमा पेश गर्नु पर्नेछ ।

(३) उपदफा (१) बमोजिमको तथ्यांक संकलन गर्न मनासिब देखिएमा केन्द्रीय तथ्यांक विभागले स्वीकृति दिनेछ र त्यसरी स्वीकृति दिदा सो विभागले तथ्यांक संकलन गर्दा अपनाउनु पर्ने प्रणाली र आवश्यक देखिएका अन्य शर्त समेत तोकिदिन सक्नेछ ।

७.ख) तथ्यांकलाई प्रयोग वा प्रकाशित गर्नु अघि प्रमाणित गराउनु पर्ने: (१) दफा ७क) बमोजिम तथ्यांक संकलन गर्न स्वीकृती प्राप्त गर्ने व्यक्ति वा संस्थाले तथ्यांक संकलन गरी त्यसलाई प्रयोगमा ल्याउन वा प्रकाशित गर्नु अघि केन्द्रीय तथ्यांक विभागबाट गराउनु पर्छ ।

(२) उपदफा (१) बमोजिम तथ्यांक प्रमाणित गर्दा केन्द्रीय तथ्यांक विभागले कुनै खर्च व्यहोर्नु पर्ने भए त्यस्तो खर्च समेत तथ्यांक प्रमाणित गराउन चाहने व्यक्ति वा संस्थाले केन्द्रीय तथ्यांक विभागलाई बुझाउनु पर्नेछ ।

(३) केन्द्रीय तथ्यांक विभागको स्वीकृति प्राप्त नगरी कुनै तथ्यांक विदेशी व्यक्ति, संस्था वा अन्तर्राष्ट्रिय संस्थालाई उपलब्ध गराउनु हुँदैन ।

८) खबर वा विवरणको प्रकाशनमा प्रतिबन्ध: (१) दफा ३ वा दफा ४ वा दफा ५ वा दफा ६ वा दफा ७ अन्तर्गत दाखिल भएको वा प्राप्त गरिएको वा तयार भएको कुनै व्यक्तिगत वा कुनै परिवार वा फर्म वा कम्पनी सम्बन्धी विवरण वा खबर वा त्यसको कुनै अंश सो खबर वा विवरण दिने व्यक्तिको वा निजद्वारा अधिकार प्राप्त प्रतिनिधिको लिखित स्वीकृति बिना महानिर्देशक वा विभागको अधिकृत बाहेक अरु कसैलाई प्रत्यक्ष रूपबाट देखाउन वा प्रकाशित गर्न हुँदैन ।

(२) यो ऐन अन्तर्गत मुद्दा चलाउने प्रायोजनको निमित्त त्यस्तो विवरण अदालतमा पेश गर्नमा उपदफा (१) ले बाधा पुरयाउने छैन ।

९. सजाय: (१) दफा ३ वा दफा ४ वा दफा ५ अन्तर्गत कुनै खबर वा विवरण दिनु पर्ने कर्तव्य भएका कुनै व्यक्तिले देहायको कसूर गरेमा निजलाई त्यस्तो प्रत्येक कसूरको निमित्त रू २००। दुईसयसम्म जरिवाना वा दुई महीनासम्म कैद वा दुवै सजाय हुनेछ:-

क) जानी जानी त्यस्तो खबर वा विवरण तोकिएको म्यादभित्र नदिएमा वा दिन इन्कार गरेमा, वा

ख) जानी जानी कुनै झुठ्ठा खबर वा विवरण दिएमा वा दिलाएमा,

तर यस उपदफा अन्तर्गत सजाय हुने कसूर कुनै कम्पनी वा संगठित संस्थाले गरेकोमा सो कसूर भएको कुरा आफुलाई थाहा थिएन वा सो कसूर रोक्न आफूले सकभर उचित प्रयत्न गरेको थियो भन्ने कुरा प्रमाणित गर्न सकेमा बाहेक सो कम्पनी वा संस्थाको प्रत्येक महानिर्देशक, मेनेजर, सेक्रेटरी वा अरु अधिकृत वा प्रतिनिधिलाई रु ३००। तीनसयसम्म जरिवाना वा तीन महीनासम्म कैद वा दुवै सजाय हुनेछ ।

(२) कुनै व्यक्तिले महानिर्देशक वा निजद्वारा दफा ६ अन्तर्गत अधिकार प्राप्त कुनै अधिकृतलाई सो दफाको खण्ड (क) अन्तर्गत कुनै घर जग्गामा प्रवेश गर्ने अधिकारको प्रयोगमा बाधा पुर्याएमा वा सो दफाको खण्ड (ख) अन्तर्गत पेश गर्न दिइएको कुनै लिखत वा चीज जानी जानी पेश गर्न इन्कार गरेमा वा सो दफाको खण्ड (ग) अन्तर्गत सोधिएको कुनै प्रश्नको उत्तर दिन इन्कार गरेमा वा जानी जानी झुठ्ठा उत्तर दिएमा निजलाई रु १००। एकसयसम्म जरिवाना वा एक महीनासम्म कैदा वा दुवै सजाय हुनेछ ।

२(क) दफा ७(क) बमोजिम स्वीकृति प्राप्त गरी तथ्यांक संकलन गर्नु पर्नेमा स्वीकृति प्राप्त नगरी वा स्वीकृति प्रदान गर्दा तोकिएको प्रणाली वा शर्त विपरीत हुने गरी तथ्यांक संकलन गरेमा वा दफा ७(ख) बमोजिम कुनै तथ्यांकलाई प्रयोगमा ल्याउनु वा प्रकाशित गर्नु अघि प्रमाणित गराउनु पर्नेमा सो नगराई प्रयोगमा ल्याउने व्यक्ति वा संस्था र प्रकाशन गर्ने व्यक्तिलाई त्यस्तो प्रत्येक कसूर वापत पाँचहजार रूपैयासम्म जरिवाना हुनेछ ।

तर यस उपदफा अन्तर्गत सजाय हुने कसूर कुनै संगठित संस्थाबाट भएकोमा त्यस्तो कसूर आफ्नो जानकारी बेगर भएको हो भन्ने कुरा प्रमाणित गर्न सकेमा बाहेक त्यस्तो कसूर वापतको सजाय सम्बन्धित संस्थाको महाप्रबन्धक वा प्रबन्धक वा प्रमुखलाई हुनेछ ।

(३) महाप्रबन्धक वा विभागको अधिकृत वा कुनै अधिकार प्राप्त अधिकृतले देहायको कसूर गरेमा निजालाई त्यस्तो प्रत्येक कसूरको निमित्त रू २००। दुईसयसम्म जरिवाना वा २ महीनासम्म कैद वा दुवै सजाय हुनेछः-

क) दफा ८ उल्लंघन गरी कुनै खबर वा विवरण वा त्यसको कुनै अंश प्रकाश गरेमा, वा

ख) यो ऐन वा यस ऐन अन्तर्गत बनेका नियम अन्तर्गत दिइएको आदेश पालन नगरेमा वा पालन गर्न इन्कार गरेमा वा आदेश पालन गर्दा उचित सावधानी वा तत्परता नदेखाएमा, वा

ग) आफ्नो जग्गामा रहेका तथ्यांक सम्बन्धी रेकर्ड लापरवाहीले वा जानी जानी नष्ट गरेमा वा अन्य किसिमबाट त्यसमा नोक्सानी पुर्याएमा वा गलत गलत नतिजा निस्कने गरी कुनै खबर कीर्ते गरेमा वा अन्य तरीकाबाट प्रयोग गरेमा वा त्यस्तो रेकर्ड आफ्नो व्यक्तिगत लाभ वा अनधिकृत कामको लागि प्रयोग गरेमा ।

(४) दफा ८ उल्लंघन गरी कुनै व्यक्तिले कुनै अधिकार प्राप्त अधिकृत वा विभागको अधिकृतबाट कुनै खबर वा विवरण प्राप्त गरेमा निजलाई रू २००। दुईसयसम्म जरिवाना वा २ महीनासम्म कैद वा दुवै सजाय हुनेछ ।

तर त्यसरी प्राप्त गरेको खबर वा विवरण प्रकाशित समेत गरेमा निजलाई रू ५००। पाँचसयसम्म जरिवाना वा ५ महीनासम्म कैद वा दुवै सजाय हुनेछ ।

(५) कुनै व्यक्तिले जनतालाई यो ऐन अन्तर्गत दिइएको कुनै आदेशको पालन नगर्नु भनी वा अधिकार पाएको कुनै अधिकृतद्वारा कानून बमोजिम मागिएको कुनै खबर वा विवरण वा सोधिएको कुनै प्रश्नको उत्तर नदिनु भनी प्रचार गरेमा निजलाई रू ५००। पाँचसयसम्म जरिवाना वा पाँच महीनासम्म कैद वा दुवै सजाय हुनेछ ।

१०. मुद्दा हेर्ने अधिकार र पुनरावेदनः (१) यस ऐन अन्तर्गत देहायको कसूरको सम्बन्धमा कारवाही र सजाय गर्ने अधिकार देहायको अधिकारी वा अदालतलाई हुनेछः-

क) दफा ९ को उपदफा (१),(२), र (५) को कसूर सम्बन्धमा प्रमुख जिल्ला अधिकारी,

ख) दफा ९ को उपदफा (२क) को कसूरको सम्बन्धमा महानिर्देशक, र

ग) दफा ९ को उपदफा (३) र (४) को कसूरको सम्बन्धमा जिल्ला अदालत

।

(२) राजपत्रांकित अधिकृतको सम्बन्धमा नेपाल सरकारको अनुमति र केन्द्रीय तथ्यांक विभागका कर्मचारीको सम्बन्धमा महानिर्देशकको अनुमति नभई यो ऐन अन्तर्गत सजाय हुने कुनै कसूरको सम्बन्धमा कुनै उजूर लाग्ने छैन ।

(३) उपदफा (१) बमोजिम प्रमुख जिल्ला अधिकारी वा महानिर्देशकले गरेको निर्णय उपर पुनरावेदन अदालतमा पुनरावेदन लाग्नेछ ।

१०.क) अधिकार प्रत्यायोजन गर्न सक्ने: दफा १० को उपदफा (१) को खण्ड (ख) बमोजिम महानिर्देशकलाई भएको अधिकार नेपाल सरकारले नेपाल राजपत्रमा सूचना प्रकाशित गरी कुनै अधिकृतले प्रयोग गर्न पाउने गरी प्रत्यायोजन गर्न सक्नेछ ।

११. नेपाल सरकार वादी हुने: यस ऐन अन्तर्गत मुद्दामा नेपाल सरकार वादी हुनेछ ।

१२. आदेशमा प्रश्न उठ्न नसक्ने: यो ऐनद्वारा प्रदत्त अधिकारको प्रयोग गरी दिइएको कुनै आदेशका सम्बन्धमा कुनै अदालतमा प्रश्न उठ्न सक्ने छैन ।

१३. नियम बनाउने अधिकार: यो ऐनको उद्देश्य कार्यान्वित गर्न नेपाल सरकारले नियम बनाउन सक्छ ।

१४. खारेजी: जनगणना ऐन, २०१३ खारेज गरिएको छ ।

अनुसूची ५
सन्दर्भ सामग्री

१. राष्ट्रिय जनगणना, २०६८ संक्षिप्त नतिजा, केन्द्रीय तथ्यांक विभाग थापाथली, काठमाण्डौ ।
२. हुम्ला जिल्लाको वस्तुगत विवरण २०७२ ।
३. National Population and Housing Census 2011 (National Report) Central Bureau of Statistics (Kathmandu, Nepal)
४. National Population and Housing Census 2011 (Village Development Committee/Municipality), Central Bureau of Statistics (Kathmandu, Nepal)
५. National Sample Census of Agriculture 2011, District Report, Central Bureau of Statistics (Kathmandu, Nepal)
६. Statistical year book, Central Bureau of Statistics (Kathmandu, Nepal)
७. Population Monographs of Nepal 2014, Central Bureau of Statistics (Kathmandu, Nepal)
८. स्थानिय निकाय पुनर्संरचना आयोगको प्रतिवेदन २०७३ ।
९. जिल्लास्थित विभिन्न सरकारी तथा गैर सरकारी निकायहरूका अभिलेखहरू ।
१०. URL: www.cbs.gov.np, www.undp.org.np, www.election.gov.np