

भूमिसुधार तथा व्यवस्था मन्त्रालय र अन्तर्गतका निकायहरूको


संक्षिप्त परिचय

एवं

वार्षिक प्रगति प्रतिवेदन

पुस्तिका

(आ.व. २०६९।०७०)



नेपाल सरकार

भूमिसुधार तथा व्यवस्था मन्त्रालय

योजना, अनुगमन तथा मूल्यांकन महाशाखा

सिंहदरवार, काठमाण्डौ

२०७०

प्रकाशकः

नेपाल सरकार

भूमिसुधार तथा व्यवस्था मन्त्रालय

योजना, अनुगमन तथा मूल्यांकन महाशाखा, सिंहदरवार,

काठमाण्डौ, नेपाल ।

फोन नः ४२११७९७

फ्याक्स नः ४२११७०८

ईमेलः info@molrm.gov.np

वेभः www.molrm.gov.np

सम्पादन मण्डलः

सह-सचिव, कृष्णराज वि.सी.	-	संयोजक
उप-सचिव, कृष्णप्रसाद सुवेदी	-	सदस्य
उप-सचिव, नवराज सुवेदी	-	सदस्य
प्रमुख नापी अधिकृत, गणेशप्रसाद भट्ट	-	सदस्य
उप-सचिव, कमल तिमल्सिना	-	सदस्य
उप-सचिव (योजना शाखा), गणेश आचार्य	-	सदस्य-सचिव

सहयोगीः

नापी अधिकृत, गोपालकृष्ण खर्बुजा

शाखा अधिकृत, अकबर प्रधान



कम्प्युटर ले-आउट तथा डिजाइनः

राजेन्द्र पोखरेल, भूमिसुधार तथा व्यवस्था मन्त्रालय

सर्वाधिकार - भूमिसुधार तथा व्यवस्था मन्त्रालय
सिंहदरवार, काठमाण्डौ ।

मुद्रण संख्या - ५०० प्रति

माघ, २०७०

मा. ऋद्धिबाबा प्रधान
मन्त्री
भूमिसुधार तथा व्यवस्था मन्त्रालय



फोन : ०१-४२११७६०
फ्याक्स : ०१-४२११७०८

निजी सचिवालय
सिंहदरवार, काठमाडौं ।

शुभकामना

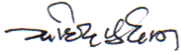
मूलकको आर्थिक समृद्धि तथा लोकतन्त्रको संस्थागत विकासका लागि राज्यको स्थायी स्रोतको रूपमा रहेको भूमिको समुचित उपयोग हुन आवश्यक छ । यसैगरी विश्वव्यापीकरण र सूचना तथा प्रविधिको क्षेत्रमा भएको विकास सँगसँगै भूमि सम्बन्धी राज्यका गतिविधिहरूलाई समेत नागरिक समक्ष सरल, सहज र पारदर्शी रूपमा जानकारी गराउनु पर्ने हुन्छ । भूमिसँग सम्बन्धित राज्यका निकायहरूद्वारा सम्पादन गरिएका कार्यहरूप्रति सु-सूचित हुन पाउने प्रत्येक नागरिकको मौलिक हक भएको सन्दर्भमा भूमिसुधार तथा व्यवस्था मन्त्रालयले आफू र मातहतका निकायहरूबाट भए, गरेका गतिविधि तथा क्रियाकलापहरू समेटेर प्रकाशन गर्न लागेको आर्थिक वर्ष २०६९/०७० को वार्षिक प्रगति प्रतिवेदनमा शुभकामना व्यक्त गर्ने अवसर प्राप्त हुँदा मलाई खुशी लागेको छ ।

यस पुस्तकको माध्यमद्वारा मन्त्रालय तथा अन्तर्गत निकायहरूको चिनारी, संगठनात्मक संरचना, जिल्लागत विवरणको साथै ती निकायहरूबाट संचालित आयोजनाहरूको वार्षिक भौतिक एवं वित्तीय विवरण, जिल्लागत विवरण र मन्त्रालयसँग सम्बन्धित मुद्दा उपर सम्मानीत सर्वोच्च अदालतबाट भएका फैसला समेत समावेश भएको यो पुस्तिका मन्त्रालय र अन्तर्गत निकायहरूमा कार्यरत कर्मचारीहरू तथा मन्त्रालय अन्तर्गत निकायहरूबाट भए, गरेका कार्यहरूको जानकारी राख्न चाहने सबै महानुभावहरूको साथै स्वतन्त्र अद्येता समेतलाई उपयोगी सिद्ध हुनेछ भन्ने मैले विश्वास लिएको छु ।

अन्तमा, अथक परिश्रम र लामो अनुभवको आधारमा तयार गरिएको मन्त्रालयको मुखपत्रको रूपमा रहेको यस पुस्तकको प्रकाशनले आगामी दिनमा पनि निरन्तरता पाउनेछ भन्ने मैले ठानेकोछु । साथै प्रतिवेदन तयार गर्ने क्रममा आ-आफ्नो तर्फबाट सकारात्मक भूमिका निर्वाह गर्नुहुने संलग्न सबै राष्ट्र सेवक कर्मचारीहरूको सराहनीय प्रयासको सम्मान गर्दै हार्दिक बधाई तथा शुभकामना व्यक्त गर्न चाहन्छु ।

धन्यवाद ।

माघ २०७०


ऋद्धि बाबा प्रधान
मन्त्री



नेपाल सरकार

भूमिसुधार तथा व्यवस्था मन्त्रालय

(..... शाखा)



फोन: ४२११६६६

४२११६३३

४२११८४३

४२११७१३

४२११८३३

फ्याक्स: ४२११७०८

पत्र संख्या :-

चलानी नं. :-

सिंहदरवार, काठमाडौं

विषय: शुभकामना मन्तव्य

भूमिसुधार तथा व्यवस्था मन्त्रालय र अन्तर्गत निकायहरूद्वारा संचालित वार्षिक कार्यक्रम तथा सेवा प्रवाह सम्बन्धमा सबै पक्षलाई जानकारी गराउने उद्देश्यले आ. व. २०६९/०७० को वार्षिक प्रगति प्रतिवेदन पुस्तिका प्रकाशन गर्न पाउँदा खुशीको अनुभूति गरेको छु ।

यस मन्त्रालयबाट हाल प्रवाह भई रहेका जनतासँग प्रत्यक्ष सम्बन्ध राख्ने भूमिसँग सम्बन्धित सेवाहरू वैदिककालदेखि नै शुरू भएको पाईन्छ । मन्त्रालय र अन्तर्गत निकायहरूबाट कार्यक्रमहरूको कार्यान्वयन गरी नतिजामूलक उपलब्धी हासिल गर्ने तर्फ थप क्रियाशील हुनुपर्ने देखिन्छ । साथै आधुनिक सूचना र प्रविधिको विकाससँगै मन्त्रालय वा अन्तर्गत निकायहरूबाट प्रवाह हुने सेवा सूचनालाई पारदर्शी, गुणस्तरयुक्त, सरल र सहज बनाउन, सेवा प्रवाहको प्रकृति, मौजुदा जनशक्तिको क्षमता र सीमित भौतिक तथा वित्तीय साधन स्रोतको उपलब्धताका बाबजुद पनि तुलनात्मक रूपमा सन्तोषजनक प्रगति हासिल भएको पाउँदा मलाई खुशी लागेको छ ।

यस वार्षिक पुस्तिकामा मन्त्रालय एवं अन्तर्गत निकायहरूको चिनारी, सांगठनिक संरचना र ती निकायहरूबाट सञ्चालन भएका विकास आयोजना/कार्यक्रमहरूको भौतिक तथा वित्तीय प्रगति, जिल्लास्थित मालपोत, नापी तथा भूमिसुधार कार्यालयहरूबाट भए गरेका मुख्य कार्यहरू लगायत सूचनामूलक विवरणहरू समेत समावेश भएकाले मन्त्रालय र अन्तर्गत निकायहरूमा कार्यरत कर्मचारीहरू र मन्त्रालयको समग्र क्रियाकलापउपर जिज्ञाशा एवं जानकारी राख्न चाहने सबै सरकारी तथा गैर सरकारी निकाय र शुभेच्छुक महानुभावहरू तथा स्वतन्त्र अध्येताहरू समेत लाभान्वित हुनु हुनेछ, भन्ने मैले विश्वास लिएको छु ।

अन्तमा, यो वार्षिक प्रगति प्रतिवेदन पुस्तिका तयारी गर्ने सिलसिलामा आवश्यक पर्ने सूचना, तथ्याङ्क एवं विवरणहरू उपलब्ध गराई सहयोग पुर्याउनु हुने मन्त्रालय र अन्तर्गत विभागहरू/कार्यक्रम/आयोजनाहरू तथा केन्द्रमा कार्यरत कर्मचारीहरू र यस प्रतिवेदनलाई संयोजनको भूमिका निर्वाह गर्नुहुने मन्त्रालयको योजना तथा कार्यक्रम शाखाका कर्मचारी एवं मस्यौदा कार्य समितिका सदस्यहरूलाई हृदयदेखि धन्यवाद दिन चाहन्छु ।

कृष्णराज बि. सी.

निमित्त सचिव

विषय सूची

खण्ड क: परिचय.....	1
१. भूमिसुधार तथा व्यवस्था मन्त्रालय.....	3
१.१ पृष्ठभूमि:.....	3
१.२ उद्देश्यहरू.....	5
1.3 संगठन संरचना तथा दरबन्दी विवरण.....	5
१.4 कार्यक्षेत्र तथा कार्यक्रम.....	6
१.5 आ. व. ०६९/७० को कुल बजेट र खर्चको स्थिति.....	9
2. भूमिसुधार तथा व्यवस्थापन विभाग.....	11
2.१ पृष्ठभूमि:.....	11
2.2 उद्देश्यहरू.....	12
2.3 संगठन संरचना तथा दरबन्दी विवरण.....	12
2.4 कार्यक्षेत्र तथा कार्यक्रम.....	13
२.5 आ. व. 069/70 को कूल बजेट र खर्चको स्थिति.....	15
3. नापी विभाग.....	17
3.१ पृष्ठभूमि.....	17
3.२ उद्देश्यहरू.....	17
3.3 संगठन संरचना तथा दरबन्दी विवरण.....	18
3.4 कार्यक्षेत्र तथा कार्यक्रम.....	19
3.5 आ. व. 069/70 को कूल बजेट र खर्चको स्थिति.....	20
4. भूमि-व्यवस्थापन प्रशिक्षण केन्द्र.....	21
4.1 पृष्ठभूमि.....	21
4.२ उद्देश्यहरू.....	21
4.3 संगठन संरचना तथा दरबन्दी विवरण.....	22
4.4 कार्यक्षेत्र तथा कार्यक्रम.....	22
5. भू-सूचना तथा अभिलेख विभाग.....	23
5.१ पृष्ठभूमि.....	23
5.2 उद्देश्यहरू.....	24
5.3 संगठन संरचना तथा दरबन्दी विवरण.....	24
5.4 कार्यक्षेत्र तथा कार्यक्रम.....	24

6. राष्ट्रिय भू-उपयोग आयोजना	25
6.1 पृष्ठभूमि.....	25
6.2 उद्देश्यहरु.....	25
6.3 संगठन संरचना तथा दरबन्दी विवरण.....	26
6.4 कार्यक्षेत्र तथा कार्यक्रम.....	28
खण्ड ख: विकास कार्यक्रमहरुको प्रगति विवरण.....	29
1. भूमिसुधार कार्यक्रम, मुक्त कर्मैया तथा हलिया पुनस्थापन कार्यक्रम.....	31
1.1 मुक्त कर्मैया पुनःस्थापन कार्यक्रम	31
1.1.1 पृष्ठभूमि.....	31
1.1.2 उद्देश्यहरु	32
1.1.3 कानूनी व्यवस्था.....	32
1.1.4 कार्यक्षेत्र तथा कार्यक्रम.....	32
1.1.5 वार्षिक प्रगति विवरण.....	33
1.2 मुक्त हलिया पुनःस्थापन कार्यक्रम	34
1.2.1 पृष्ठभूमि.....	34
1.2.2 उद्देश्यहरु.....	34
1.2.3 कार्यक्षेत्र तथा कार्यक्रम.....	34
1.2.4 कार्यक्रमको वार्षिक प्रगति विवरण.....	35
2. भू-सूचना तथा अभिलेख कार्यक्रम	37
2.1 कार्यक्षेत्र तथा कार्यक्रम.....	37
2.2 वार्षिक प्रगति विवरण	40
2.3 आ. व. 069/70 को कूल बजेट र खर्चको स्थिति:	42
3. मालपोत अभिलेख सुरक्षा तथा सुदृढीकरण कार्यक्रम	44
3.1 आ. व. 069/70 को वार्षिक प्रगति विवरण.....	44
3.2 आ. व. 069/70 को कूल बजेट र खर्चको स्थिति:	45
4. राष्ट्रिय भू-उपयोग आयोजना	48
4.1 कार्यक्षेत्र तथा कार्यक्रम:.....	48
4.2 आ. व. 069/70 को वार्षिक प्रगति विवरण.....	48
5. कित्तानापी कार्यक्रम	51
5.1 कित्ता नापी	51
5.1.1 पृष्ठभूमि.....	51

5.1.2 उद्देश्यहरु.....	52
5.1.3 कार्यक्षेत्र तथा कार्यक्रम.....	52
5.1.4 वार्षिक प्रगति विवरण.....	54
5.2 नापी कार्यालय सुदृढीकरण कार्यक्रम.....	58
5.2.1 पृष्ठभूमि.....	58
5.2.2 उद्देश्य.....	58
5.2.3 कार्यक्षेत्र तथा कार्यक्रम.....	58
5.2.4 कार्यक्रमको वार्षिक प्रगति विवरण.....	59
6. स्थलरूप नापी कार्यक्रम.....	62
6.1 स्थलरूप नापी महाशाखा.....	62
6.1.1 पृष्ठभूमि.....	62
6.1.2 उद्देश्यहरु.....	63
6.1.3 कार्यक्षेत्र तथा कार्यक्रम:.....	64
6.1.4 वार्षिक प्रगति विवरण.....	64
6.2 राष्ट्रिय भौगोलिक सूचना पूर्वाधार आयोजना.....	70
6.2.1 पृष्ठभूमि.....	70
6.2.2 उद्देश्यहरु.....	70
6.2.3 कार्यक्षेत्र तथा कार्यक्रम:.....	71
6.2.4 वार्षिक प्रगति विवरण.....	71
7. खगोल तथा भू-मापन महाशाखा.....	76
7.1 पृष्ठभूमि.....	76
7.2 उद्देश्यहरु.....	76
7.3 कार्यक्षेत्र तथा कार्यक्रम.....	76
7.4 वार्षिक प्रगति विवरण.....	77
8. भूमि व्यवस्थापन प्रशिक्षण केन्द्र.....	83
8.1 कार्यक्षेत्र तथा कार्यक्रम.....	83
8.2 वार्षिक प्रगति विवरण:.....	83
8.4 वित्तीय प्रगति विवरण.....	86
खण्ड ग: जिल्लागत विवरण.....	90
1. भूमिसुधार तथा व्यवस्थापन विभाग अन्तर्गत.....	92

1.1 मालपोत कार्यालयहरू अन्तरगत मुद्दाको विवरण	92
1.2 मालपोत कार्यालयहरू अन्तरगत राजश्व असुलीको विवरण.....	97
1.३ रजिष्ट्रेशन छुट अन्तर्गत छुट राजश्व रकमको विवरण.....	102
1.४ रजिष्ट्रेशन छुट अन्तर्गत छुट पारित लिखत सम्बन्धी विवरण.....	107
1.५ मालपोत कार्यालयहरूको भवन तथा जग्गा सम्बन्धी विवरण	113
1.६ मालपोत कार्यालयहरूको भौतिक सम्पत्ति सम्बन्धी विवरण.....	120
1.७ सरकारी तथा सार्वजनिक जग्गाको विवरण.....	125
1.८ निजी जग्गा सम्बन्धी विवरण.....	129
1.९ गुठी जग्गा सम्बन्धी विवरण.....	134
1.१० जग्गाधनी तथा कित्ता संख्याको विवरण.....	139
1.११ जग्गाधनी श्रेस्ता सम्बन्धी विवरण.....	143
१.1२ जिल्लास्थित नापी कार्यालयले ५% अन्तर्गत प्राप्त गरेको रकम.....	148
१.1३ जिल्लास्थित मालपोत कार्यालयले ५% अन्तर्गत प्राप्त गरेको रकम.....	158
१.1४ जिल्लास्थित भूमिसुधार कार्यालयले ५% अन्तर्गत प्राप्त गरेको रकम.....	168
2. नापी विभाग अन्तर्गत.....	171
2.1 जिल्ला स्थित नापी कार्यालयमा विद्यमान कर्मचारीको स्थिति.....	171
2.2 आ. व. २०६९/७० को जिल्ला अनुसार फिल्ड बुक उतार, नक्सा बिक्रि, क्षेत्रफल चेक, रेखाकन र कित्ताकाटको संख्यात्मक विवरण.....	174
2.3 जिल्ला अनुसार नक्सा बिक्रि र नक्सा ट्रेस सम्बन्धी विवरण.....	177
2.4 जिल्लास्थित कार्यालयहरूको भवन तथा सवारी साधन सम्बन्धी विवरण.....	180
2.5 नापी विभाग अन्तर्गत केन्द्रको भवन तथा सवारी साधनको विवरण.....	184
खण्ड घ: विविध.....	187
1. सुकुम्बासी समस्या समाधान आयोग.....	189
2. मन्त्रालयसँग सम्बन्धित आ. व. 069/70 को फैसला कार्यान्वयनको स्थिति.....	194
3. मन्त्रालयका शाखा/महाशाखाहरूको कार्यविवरण	195
४. क्षेत्रफल परिवर्तन एकाई	207
अनुसूचीहरू.....	208
1. संगठनात्मक संरचना.....	210
2. मन्त्रालयमा कार्यरत पदाधिकारी एवं कर्मचारीहरूको सम्पर्क नम्बर.....	216
3. समीक्षा कार्यतालिका	219
4. अधिल्ला अंकका विविध खण्डमा समाविष्ट प्रमुख विवरणहरू:.....	220

खण्ड क: परिचय

१. भूमिसुधार तथा व्यवस्था मन्त्रालय

१.१ पृष्ठभूमि:

नेपालमा वैदिककाल देखि नै भूमिलाई राज्यको अधिनमा राखी भूमिको उपभोग गर्नेले निश्चित कर राज्यलाई बुझाउनु पर्ने प्रचलन थियो । जग्गाको उपयोग गरेवापत मालपोत असुली गर्ने कार्य कहिलेदेखि भयो भन्ने यथार्थ अभिलेख आधिकारिक रूपमा नपाइएता पनि भूमिकर उठाउने कुरा ऋग्वेद र अथर्ववेदमा समेत उल्लेख भएको पाइन्छ । नेपालमा महिषपाल तथा किराँतको शासनकालमा जग्गाधनी पूर्जा जस्तै “लेख्य” नामको प्रमाण दिइन्थ्यो र उत्पादन अनुसार जग्गाको कुत तिर्नु पर्ने व्यवस्था थियो । लिच्छवीकालमा “अधिकरण” नामक अड्डावाट जिन्सीको रूपमा जग्गाको तिरो असुली हुने गर्दथ्यो र जग्गाको प्रशासन विकेन्द्रित थियो । त्यसवेला गाउँका पाञ्चालीले जग्गाको प्रशासन गर्दथे । यस्तै मल्लकालीन समयमा पनि भंसार, व्यापार, प्रशासनिक र भूमि क्षेत्रमा निकै राम्रो सुधार भएको अभिलेखबाट थाहा हुन्छ । राजा राम शाहले जग्गा प्रशासनमा हले, पाटे, कोदाले, माटो मुरी, विजन, माना आदिको आधारमा जग्गाको इकाई तोक्री लगत राख्ने व्यवस्था गरेका थिए भने राजा जयस्थिति मल्लले जग्गा नापजाँच गराउने र विर्ता जग्गा विक्री गर्न र बन्धक राख्न पाउने नियम बसालेका थिए ।

सरकारी श्रेस्ता राख्नको निमित्त वि.स. १८७१ मा लाल ढड्डा र वि. सं. १८७९ मा मोठ ढड्डा प्रयोग गरेको पाइन्छ । लाल ढड्डा र मोठ ढड्डा राजश्व र प्रशासकीय खर्च हिसाव राख्ने र किपट व्यवस्थित सर्भेक्षण अभिलेख हुन् । वि.सं. १९०३ मा राणा शासनको उदय भएपछि बेलायत सरकारले आर्थिक प्रशासनिक क्षेत्रमा सहायता प्रदान गर्न थालेपछि नेपालमा पनि व्यवस्थित रूपले राज्य व्यवस्थाका संरचनाहरूको सुधार गर्ने क्रममा भूमिव्यवस्थापनको क्षेत्रमा पनि केही हदसम्म सुधार भएको पाइन्छ ।

वि. सं. १९१० मा मुलुकी ऐन लागू भएपछि मालपोत असुली, तहसिलका लागि जग्गा नापजाँच गर्ने कानूनी व्यवस्था भएदेखि जग्गाको लगत तयार पार्ने कार्य हुँदै आएको थियो ।

वि.सं. १९३० देखि तराईका जग्गा र पहाडका खेतहरू जंजिरले र पहाडी क्षेत्रका अन्य जग्गाहरू जहाँ जे जस्तो औजार प्रयोगमा थियो सोही बमोजिम हले, पाटे, कोदाले किसिम कायम गरी जग्गाको व्यवस्थित अभिलेख राख्ने क्रमको थालनी भयो । जग्गा प्रशासनको लागि वि.सं. १९५३ मा माल अड्डा स्थापना गरियो ।

वि.सं. १९५९ सालमा कर्मचारीलाई तलब खुवाउन र वक्यौता असूली गर्न खडा भएको “तहसिल कार्यालय” लाई माल अड्डामा गाभिएको थियो । त्यसै वर्ष मधेश माल सवाल लागू गरियो । तत्कालीन व्यवस्था अनुसार तराईमा जिमिन्दार, पटवारी र पहाडतर्फ जिम्मावाल र मुखियावाट जग्गा प्रशासन अन्तर्गत जग्गाको लगत तयार गर्ने तथा तिरो असुल गर्ने र भूमिकर उठाउने प्रचलनको थालनी भएको थियो । वि.सं. १९६० मा चन्द्र शमशेरले जग्गालाई अवल, दोयम, सीम र चाहार गरी ४ वर्गमा वर्गीकरण गरी वि.सं. १९६४ मा सर्पट नापी पछि

जग्गाको किसिम अनुसार तिरो लगाइयो ।

तराईमा जिमिन्दार, पटवारी र पहाडतर्फ जिम्मावाल र मुखियाबाट जग्गा प्रशासन अन्तर्गत कार्य गराउने र उनीहरूबाट भूमिकर उठाउने प्रचलनको थालनी भएको थियो । वि.सं. १९६८ सालमा जग्गाको व्यवस्थित लगत राख्ने प्रयासको थालनी संगै जग्गाको अठसट्टा राख्ने कार्यको शुरुवात भएको पाइन्छ । वि.सं. १९७१ देखि तराईमा छुटफूट लगत लिने व्यवस्था गरियो जसलाई एकहर्षिका नामले चिनिन्छ । वि.सं. १९७८ मा पोता रजिष्ट्रेशन अड्डा स्थापना भएपछि घरजग्गाको हक हस्तान्तरण प्रक्रिया लिखतबाट हुन थालेको पाइन्छ । माल अड्डामा गई घरजग्गाको रजिष्ट्रेशन पारित गर्ने कार्यको शुरुवात १९७९ साल वैशाख १ गतेबाट भएको अभिलेखमा उपलब्ध छ । जग्गा प्रशासन सम्बन्धी कार्यका साथै सरकारी आर्थिक कारोवारको काम पनि माल अड्डा मार्फत हुन थालेको पाइन्छ ।

नापी सम्बन्धी काम राणा शासन कालमा सैनिक कार्यका लागि गरिन्थ्यो । त्यसैले नापी विभाग पनि रक्षा मन्त्रालय अन्तर्गत रहेको थियो । वि.सं. १९८० सालतिरबाट रक्षा मन्त्रालय मातहतमा नापीको एउटा सानो टुकडीबाट नक्सा श्रेस्ता व्यवस्थापन तथा जंगीकार्य समेतको लागि नक्सा बनाउन नापजाँच शुरुवात गरिएको थियो । वि.सं. १९८० मा भक्तपुर जिल्लामा कित्ता नापी शुरु भयो । भूमिको समुचित व्यवस्थापन गर्ने क्रममा नेपालमा वि.सं. १९८५ देखि वि.सं. १९९० सम्ममा जग्गा नापजाँच गर्ने कार्य भएको थियो । वि.सं. १९९६ मा काठमाण्डौंमा नापी गोश्वाराको स्थापना भै भूमिको वास्तविक लगत तयार पार्ने कार्यको शुरुवात गरियो ।

वि.सं. २००७ सालको राजनीतिक परिवर्तन पछि राज्यको आय र व्ययको सार्वजनिकीकरण गर्ने व्यवस्थाको थालनी भयो । वि.सं. २००८ सालको पहिलो बजेटमा कुल राजश्वको ५० प्रतिशत भन्दा बढी योगदान मालपोतको राजश्व रहेको थियो । भूमिप्रशासनलाई व्यवस्थित गर्न वि.सं. २००८ सालमा भूमिदारी अधिकार प्राप्ति कानूनको मस्यौदा र भूमि जाँच कमिशन गठन गरिएको थियो । वि.सं. २००८ मै विर्ता उन्मूलनको स्वीकृति प्रदान गरी “विर्ता खारेजी बन्दोवस्त अड्डा” को स्थापना गरियो । वि.सं. २००८।१।६ मा भएको घोषणामा गणेशमान सिंह खाद्य, कृषि तथा भूमिव्यवस्था मन्त्री थिए । वि.सं. २००९ श्रावण ३० गते गठन भएको परामर्शदात्री सरकारमा खड्गमान सिंहले सम्हालेको विभागमा परराष्ट्र, मालपोत र वन रहेको थियो । वि.सं. २००९ सालमा नारदमुनी थुलुङको अध्यक्षतामा भूमि समस्या अध्ययन गरी प्रतिवेदन पेश गर्न भूमिसुधार कमिशनको गठन भयो । त्यसैगरी २००९ सालमै चन्द्रवहादुर थापालाई मालपोत र वन विभागको प्रमुखको रूपमा तोकेको पाइन्छ ।

वि.सं. २०११ साल तिर मालपोत तथा वन मन्त्रालयबाट भूमिप्रशासन सम्बन्धी कार्य सम्पादन हुने गरेको व्यहोरा त्यसबेलाको नेपाल गजेटमा प्रकाशित सूचनाबाट थाहा पाउन सकिन्छ । वि.सं. २०१२ सालमा निरजराज भण्डारी र रामचन्द्र मल्होत्रालाई सेक्रेटरी र डेपुटी सेक्रेटरीको रूपमा तोक्दा तोकिएको निकायको रूपमा अर्थ तथा मालपोत विभाग थियो ।

त्यतिवेलाका गोश्वारालाई अहिलेको विभागस्तरको कार्यक्षेत्र तोकेको पाइन्छ । वि.सं. १९९६ मा स्थापना भई वि.सं. २०१३ सम्म मालपोत विभाग अन्तर्गत रहेको काठमाण्डौ नापी गोश्वारा वि.सं. २०१४ सालमा नापी विभागको स्थापना पश्चात सोही विभाग अन्तर्गत रहेको थियो । वि.सं. २०१८ साल देखि जग्गा प्रशासनको लागि ७५ जिल्लामा माल अड्डाहरु स्थापना गरिएको पाइन्छ ।

भूमिप्रशासनलाई व्यवस्थित गर्न वि.सं. २००८ मा भूमिदारी अधिकार प्राप्ति कानूनको मस्यौदा र भूमि जाँच कमिशन गठन, वि.सं. २००९ मा नारदमुनी थुलुङको अध्यक्षतामा भूमिसुधार कमिशनको गठन, २०१३ मा जग्गा र जग्गा कमाउने लगत खडा गर्ने ऐन, २०१४ मा भूमिसुधार ऐन, २०१६ मा विर्ता उन्मुलन ऐन, २०१९ मा जग्गा (नापजांच) ऐन, २०२१ मा भूमि सम्बन्धी ऐन, २०३३ मा गुठी संस्थान ऐन तथा २०३४ मा मालपोत ऐन जारी भई कानूनी तथा संस्थागत व्यवस्था भएको पाईन्छ ।

त्यसबेला सरकारको कार्य विभाजन सन्दर्भमा वि.सं. २०१५ आश्विन ६ गते देखि श्री ५ को सरकार (कार्य विभाजन) नियमहरुद्वारा सरकारको कार्य विभाजन गर्ने कार्यको शुरुवात व्यवस्थित रूपमा भएको पाईन्छ । जसअनुसार वि.सं. २०१५ देखि वि.सं. २०१७ सम्म मालपोत तथा भूमिकर र रजिष्ट्रेशन सम्बन्धी कार्य अर्थ मन्त्रालय अन्तर्गत रहेको देखिन्छ भने सरकारी तथा वन क्षेत्रको सर्भे र भूमिसुधार सम्बन्धी कार्य खाद्य, कृषि, नहर तथा वन मन्त्रालयले गरेको देखिन्छ । त्यसैगरी वि.सं. २०१७ देखि वि.सं. २०२१ सम्म मालपोत तथा भूमिकर, रजिष्ट्रेशन, गुठीहरु, सर्भे तथा नापी, विर्ता र भूमिसुधार सम्बन्धी कार्य अर्थ मन्त्रालय अन्तर्गत सम्पादन भएको पाईन्छ । वि.सं २०२१ देखि २०२४ सम्म भूमिसुधार मन्त्रालय अस्तित्वमा आएको देखिन्छ भने वि.सं. २०२४ देखि २०३८ सम्म भूमिसुधार, कृषि तथा खाद्य मन्त्रालयको रूपमा परिवर्तन भएको देखिन्छ । यसैगरी वि.सं. २०३८ देखि २०४२ सम्म भूमिसुधार मन्त्रालय पुनः अस्तित्वमा आएको देखिन्छ भने वि.सं. २०४३ देखि यस मन्त्रालयको नाम परिवर्तन भई भूमिसुधार तथा व्यवस्था मन्त्रालयको रूपमा हालसम्म रहिआएको छ ।

१.२ उद्देश्यहरु

१. भूमि तथा भूमि स्रोतको अधिकतम उपयोगको वातावरण सिर्जना गर्ने ।
२. सामाजिक तथा आर्थिक रूपले पछाडि परेका वा पारिएका वर्गको भूमिमा पहुँच बढाउने ।
३. भूमि प्रशासनसम्बन्धी सेवालालाई सरल, सहज, पारदर्शी तथा प्रभावकारी तुल्याउने ।
४. विकास तथा पूर्वाधार निर्माणका लागि आवश्यक नापनक्सा, सेवा तथा भौगोलिक सूचनाहरुको सर्वसुलभता सुनिश्चित गर्ने ।

१.३ संगठन संरचना तथा दरबन्दी विवरण

मन्त्रालयको विद्यमान संगठनसंरचना अनुसार (तीन) वटा महाशाखा र ११ (एघार) वटा

शाखाहरू रहेको र ती शाखा/महाशाखाहरूको कार्य विवरण विविध खण्डमा समावेश गरिएको छ साथै मन्त्रालयको दरबन्दी स्थिति समेटिएको संगठनात्मक संरचना अनुसूची – 1 मा संलग्न छ ।

आ. व. 069/70 मा मन्त्रालयको स्वीकृत दरबन्दीको विवरण देहायअनुसार रहेको छ ।

क्र.सं	पद/श्रेणी	मन्त्रालय	क्र.सं	पद/श्रेणी	मन्त्रालय
१.	रा.प.विशिष्ट	१	11.	रा.प.अनं.प्रथम(प्र.)	14
२.	रा.प.प्रथम	२	12.	रा.प.अनं.प्रथम (लेखा)	2
३.	रा.प.प्रथम (प्रा) सर्भे	१	13.	रा.प.अनं.प्रथम(विवध)	४
४.	रा.प.द्वितीय	7	14.	रा.प.अनं.द्वितीय (प्र)	4
५.	रा.प. द्वितीय (प्रा.सर्भे)	१	15.	रा.प.अनं. द्वितीय (कम्प्युटर)	२
६.	रा.प. द्वितीय (कानून)	१	16.	हलुका सवारी चालक	५
	रा.प.तृतीय (प्र.)	8	17.	कार्यालय सहयोगी	१०
८.	रा.प.तृतीय (प्रा.सर्भे)	१			
९.	रा.प.तृतीय (लेखा)	1			
10.	रा.प.तृतीय (विवध)	१	कूल		65

१.4 कार्यक्षेत्र तथा कार्यक्रम

1.4.1 कार्यक्षेत्र

नेपाल सरकार, कार्य विभाजन नियमावली, २०६९ अनुसार यस मन्त्रालयलाई तोकिएको कार्यक्षेत्र देहायबमोजिम रहेको छ ।

- भूमिसुधार तथा व्यवस्थासम्बन्धी नीति, योजना तथा कार्यक्रमको तर्जुमा, कार्यान्वयन, अनुगमन र मूल्याङ्कन;
- मालपोत र रजिष्ट्रेसन;
- जग्गा दर्ता, मूल्याङ्कन, जग्गा प्रशासन र राजस्व सङ्कलन;
- सरकारी जग्गा र सार्वजनिक जग्गाको अभिलेख व्यवस्थापन तथा संरक्षण;
- भूमिसम्बन्धी राष्ट्रिय तथा अन्तर्राष्ट्रिय सम्मेलन;
- अन्तर्राष्ट्रिय सीमा र सीमास्तम्भको निर्माण, पुनःस्थापना तथा मर्मतसम्भार;
- जग्गा नापजाँच सम्बन्धी प्रशासन;
- अनिवार्य बचत योजना, ऋण वितरण तथा असुली;

- जियोडेटिकल नापी, टोपोग्राफिक नक्सा तयारी र हवाई सर्वेक्षणलगायत नाप नक्सासम्बन्धी कार्य;
- गुठी संस्थान र सार्वजनिक गुठी अन्तर्गतको जग्गा व्यवस्थापन;
- सुकुम्बासी समस्या;
- मुक्त कर्मैया, कम्लहरी र हलिया व्यवस्थापन;
- भू-उपयोगसम्बन्धी नीति तथा व्यवस्थापन;
- भौगोलिक सूचना पूर्वाधार;
- भू-सूचना तथा अभिलेख;
- सरकारी तथा पती जग्गा अभिलेख, संरक्षण;
- अन्य मन्त्रालयको कार्यविभाजनमा नपरेका भूमिसम्बन्धी विषय;
- नेपाल इन्जिनियरिङ सेवाको सभै समूहको सञ्चालन ।

1.4.2 कार्यक्रम

भूमिसुधार तथा व्यवस्था मन्त्रालयबाट आ. व. ०६९/७० मा देहाय बमोजिम आठवटा कार्यक्रमहरू सञ्चालन भएका थिए ।

1. भूमिसुधार कार्यक्रम, मुक्त कर्मैया तथा मुक्त हलिया पुनःस्थापना कार्यक्रम (P₁)
2. भू-सूचना तथा अभिलेख कार्यक्रम (P₁)
3. मालपोत अभिलेख सुरक्षा तथा सुदृढीकरण कार्यक्रम (P₁)
4. राष्ट्रिय भू-उपयोग आयोजना (P₁)
5. कित्ता नापी तथा नापी कार्यालय सुदृढीकरण कार्यक्रम (P₁)
6. स्थलरूप नापी तथा राष्ट्रिय भौगोलिक सूचना पूर्वाधार कार्यक्रम (P₁)
7. खगोल तथा भू-मापन कार्यक्रम (P₁)
8. भूमि व्यवस्थापन प्रशिक्षण कार्यक्रम (P₂)

मन्त्रालय अन्तर्गत आ. व. २०६९-०७० मा सञ्चालित पहिलो प्राथमिकता (P1) मा परेका ७ वटा आयोजना-कार्यक्रम र दोस्रो प्राथमिकता (P2) मा परेका १ वटा कार्यक्रम गरी कूल ८ वटा कार्यक्रमहरूको समग्र प्रगति निम्नानुसार छ।

क्र.सं	बजेट उपशीर्षक	आयोजना/कार्यक्रमको नाम	प्राथमिकता क्रम	वार्षिक प्रगति स्थिति	
				भौतिक	वित्तीय
1	३३६१०३ ३/४	भूमिसुधार कार्यक्रम, मुक्त कर्मैया र हलिया पुनःस्थापन ।	P1	९२.६५	८१.८७
2	३३६०१७ ३/४	भू-सूचना तथा अभिलेख कार्यक्रम ।	P1	९३.०९	८९.७३
3	३३६१०१ ३/४	मालपोत अभिलेख सुरक्षा तथा सुदृढीकरण आयोजना ।	P1	९२.५५	७९.०३
4	३३६१०२ ३/४	राष्ट्रिय भू-उपयोग आयोजना ।	P1	९९.१५	९८.४७
5	३३६१०६ ३/४	कित्तानापी (नापी कार्यालय सुदृढीकरण समेत) कार्यक्रम ।	P1	९९.७९	९८.९३
6	३३६१०७ ३/४	स्थलरूप नापी (राष्ट्रिय भौगोलिक सूचना पूर्वाधार आयोजना समेत) ।	P1	९३.५१	९८.४५
7	३३६१०८ ३/४	खगोल तथा भू-मापन कार्यक्रम ।	P1	९९.३७	९९.७३
8	३३६१०५ ३/४	भूमि व्यवस्थापन प्रशिक्षण कार्यक्रम ।	P2	१००	९७.३१

यी कार्यक्रमहरूको परिचय, भौतिक तथा वित्तीय प्रगति विवरण तल खण्ड (ख) मा विस्तृत रूपमा उल्लेख गरिएको छ ।

१.५ आ. व. ०६९/७० को कुल बजेट र खर्चको स्थिति

१.५.१ आ. व. ०६९-७० को वार्षिक एकीकृत केन्द्रीय आर्थिक विवरण (रु. हजारमा)

ब. उ. शि. नं.	आयोजना/कार्यालयको नाम	खुद बजेट			खर्च		
		चालु	पुँजीगत	जम्मा	चालु	पुँजीगत	जम्मा
३३६०११ ३/४	भूमिसुधार तथा व्यवस्था मन्त्रालय	२८५३२	८००	२९३३२	२८४१४	६७७	२९०९१
३३६०१२ ३/४	भूमिसुधार तथा व्यवस्थापन विभाग	२८६९५	२१००	३०७९५	२८५३७	१८६८	३०४०५
३३६०१५ ३/४	नापी विभाग	११८५९	७००	१२५५९	११८३८.८	६९९.९	१२५३८.७
३३६१०३ ३/४	भूमिसुधार कार्यक्रम, मुक्त कर्मैया तथा हलिया पुनस्थापन कार्यक्रम	३४२३९	१५८३०७.६	१६२५४६.६	३४०३४	१४७७४५	१८१७७९
३३६०१७ ३/४	भू-सूचना तथा अभिलेख विभाग	७३२२६	६०००	७९२२६	६५१०८	६९८०	७२०८६
३३६१०१३/४	मालपोत अभिलेख सुरक्षा तथा सुदृढीकरण कार्यक्रम	१२४२४	१९२३००	२०४७२४	११७९९	१४९२९५	१६१०९४
३३६१०२ ३/४	राष्ट्रिय भू-उपयोग आयोजना	५५९००	५४८	५६४४८	५५०४०.८	५४८	५५९९५.६
३३६१०६ ३/४	कित्ता नापी महाशाखा	३०७७०	१५१४०	४५९१०	३०७३७.५	१५१२८.७	४५९६६.२
३३६१०७ ३/४	स्थलरूप नापी महाशाखा	१६५९०	१२६५०७	१४३०९८	१६०५२	११८५५३	१३४६०५
३३६१०८ ३/४	खगोल तथा भू-मापन महाशाखा	११०३९	८९०४	१९९४३	११०३९	८९०४	१९९४३
३३६१०५ ३/४	भूमि व्यवस्थापन प्रशिक्षण केन्द्र	४५६९९	६४९६	५२१९५	४४४१०	६३०५	५०७१५
३३६०१३ ३/४	मालपोत कार्यालयहरु	५३५१९५	३५५०	५३८७४५	५१७६८२	३३३०	५२१०१२
३३६०१४ ३/४	भूमिसुधार कार्यालयहरु	७२२५०	९००	७३१५०	७१५६८	८५०	७२४१८
३३६०१६ ३/४	नापी कार्यालयहरु	४१३६४०	३६५०	४१७२९०	४१३६४०	३५९८	४१७६४८
जम्मा		१४४४७११	५४८०२३	१९९२७३५	१४१२०९४	४८४५५७	१८९६६५१

१.५.२ धरौटीतर्फको केन्द्रीय आर्थिक विवरण (रु. हजारमा)

आम्दानी			खर्च			बाँकी		श्रेस्ता र वैकमा फरक	नगद बाँकी
गत आ.व.को	यस आ.व.को	जम्मा	सदर स्याहा	फिर्ता	जम्मा	श्रेस्ता अनुसार	वैक अनुसार		
७८५११	प्राप्त भईरहेको	-	१४५७	८१००७	८२४६२	१४५०५३	१४५०५३	-	-

१.५.३ अर्थ बजेट तर्फको केन्द्रीय आर्थिक विवरण (रु. हजारमा)

प्रतिनिधि मण्डल भ्रमण खर्च		उपदान		संचित विदा		औषधि उपचार		अन्य फिर्ता		कुल जम्मा	
निकासा	खर्च	निकासा	खर्च	निकासा	खर्च	निकासा	खर्च	निकासा	खर्च	निकासा	खर्च
-	-	१०४२	१०४२	३२३६९	३२३६९	५०९१०	५०९१०	१००००	१००००	९४३२९	९४३२९

१.५.४ कार्यालयगत राजस्वको केन्द्रीय आर्थिक विवरण (रु. हजारमा)

कुल आमदानी	दाखिला			नगद मौजदात
	गत आ.व.को	यस आ.व.को	जम्मा	
४४०००९२	६६००३	४४०००९१	४३३४०८८	६६१३३

१.५.५ हालसम्मको बेरुजु र बेरुजु फर्छ्यौटको स्थिति (रु. हजारमा)

मन्त्रालय/विभाग	आ.व.०६९।७० को सुरुमा बाँकी बेरुजु रकम	आ.व. ०६९।७० मा फर्छ्यौट बेरुजु रकम	आ.व. ०६९।७० मा थप बेरुजु रकम	आ.व. ०६९।७० को अन्तमा बाँकी बेरुजु रकम
भूमिसुधार तथा व्यवस्था मन्त्रालय र अन्तर्गत विभाग/कार्यालयहरू समेतको	८७२७४८	४८६८४९	५८१४२०	९६७३२७

2. भूमिसुधार तथा व्यवस्थापन विभाग

2.1 पृष्ठभूमि:

प्रारम्भिक कालदेखि नेपालमा राज्यको आय स्रोतको अधिक हिस्सा भूमिबाट प्राप्त हुने गर्दथ्यो । राजस्व असूली गर्ने जिम्मेवारी र यसको व्यवस्थापन समेत शासकहरूले पत्याएका र नजिकका व्यक्तिहरूबाट हुने हुँदा नेपालमा पनि व्यक्तिवादी र विकेन्द्रित जग्गा प्रशासन बिसौ शताब्दीसम्म रहेको पाइन्छ ।

भूमि प्रशासनको लागि संस्थागत विकासको क्रम हेर्दा वि.स. १९५३ सालमा "माल अड्डा" को स्थापनाबाट शुरुवात भएको देखिन्छ । कर्मचारीको तलव खुवाउन र बक्यौता असूली गर्न खडा भएको "तहसिल कार्यालय" लाई समेत वि.स. १९५९ सालमा माल अड्डामा गाभिएको थियो । त्यसै वर्ष मधेश माल सवाल लागु गरियो । वि.स. १९७८ मा पोता रजिष्ट्रेशन अड्डा स्थापना पश्चात घरजग्गाको हक हस्तान्तरण प्रक्रिया लिखतबाट हुन थालेको पाइन्छ । माल अड्डामा गएर जग्गाको रजिष्ट्रेशन पारित गर्ने कार्यको शुरुवात १९७९ साल बैशाख १ गतेबाट भएको पाइन्छ ।

वि.सं. २०१८ साल देखि जग्गा प्रशासनकोलागी ७५ वटै जिल्लामा एक एक वटा माल अड्डाहरू स्थापना गरिए । वि.सं. २०२४ सालमा भूमि प्रशासन ऐन जारी भएपछि शुरुमा काठमाडौं उपत्यकाको तीन जिल्ला सहित ९ जिल्लामा भूमि प्रशासन कार्यालयहरू स्थापना गरिए । ती भूमि प्रशासन कार्यालयबाट जग्गा (नांप जांच) ऐन २०१९ अनुसार तयार भएको नक्सा र श्रेस्ताका आधारमा भूमिको प्रशासन प्रवन्ध गरियो । भूमि प्रशासन कार्यालयले दिएको लगत अनुसार मालपोत असुल गर्न वि.सं. २०२६ सालमा मालपोत कार्यालयलाई तत्कालीन अर्थ मन्त्रालयको मालपोत विभाग अन्तर्गत रहने गरी स्थापन गरियो । वि.सं. २०२८ सालमा सो मालपोत कार्यालयको नाम कोष तथा तहसिल कार्यालयमा परिणत भयो । समयको परिवर्तन सगै माल सवाल, मुलुकी सवाल समेतलाई समेटी मालपोत ऐन २०३४ जारी भई वि.स. २०३५ वैशाख १ गते देखि अर्थ मन्त्रालय अन्तर्गत छुट्टै मालपोत कार्यालय स्थापना भयो ।

वि. सं. २००९ साल देखि मालपोत विभागको जिम्मेवारी हेर्न मन्त्रीलाई तोक्ने प्रचलन प्रारम्भ भयो । यस विभागले हालको स्वरूप भने वि.सं. २०१३ साल पछि प्राप्त गरेको देखिन्छ । भूमिसुधार ऐन २०१४ अनुरूप भूमिसुधार विभागको रूपमा कार्य गर्दै आएका पनि भूमिसुधार विभागको स्थापना भने भूमि सम्बन्धी ऐन २०२१ आए पछि मात्र भयो । वि.सं. २०४४ सालमा मालपोत विभाग र अन्तर्गत माल तथा मालपोत कार्यालयलाई अर्थ मन्त्रालयबाट झिकी भूमिसुधार तथा व्यवस्था मन्त्रालय अन्तर्गत राखियो । केन्द्रीय निकायको रूपमा छुट्टाछुट्टै रहेका भूमिसुधार विभाग र मालपोत विभागलाई नेपाल सरकार (तत्कालीन श्री ५ को सरकार, मन्त्रिपरिषद्) को मिति २०५७।३।२६ को निर्णयले एकीकृत गरी भूमिसुधार तथा व्यवस्थापन विभागको स्थापना गरिएको थियो । जिल्ला स्तरमा रहेका मालपोत कार्यालय,

नापी शाखा र भूमिसुधार कार्यालयबाट दिदै आएको सेवा प्रवाहलाई एकीकृत रूपमा प्रदान गर्ने उद्देश्यले भूमि व्यवस्थापन कार्यालय स्थापना गर्ने निर्णय भने जिल्ला तहमा लागू भएन । हाल यस विभाग अन्तर्गत ८३ वटा मालपोत कार्यालय र २१ वटा भूमिसुधार कार्यालयहरू रहेका छन् ।

2.2 उद्देश्यहरू

भूमिसुधार एवं मालपोत कार्यालयहरूको तालुक अड्डाको रूपमा स्थापना भएको यस विभागले तोकिएका कार्यहरू सम्पन्न गर्न देहाए बमोजिमका उद्देश्यहरू लिएको छ ।

- जनताको सेवा, सुविधा र आर्थिक हित कायम राख्न भू-अभिलेख तथा श्रेस्ता व्यवस्थित गरी जग्गा धनी तथा मोहीको हक संरक्षण गर्ने ।
- भूमि व्यवस्थापन कार्यलाई सेवामुखि एवं सूचनामुलक बनाउने ।
- भूमिमा सीप र श्रम हुने व्यक्तिको पहुँच अभिवृद्धि गरी गरीवी न्यूनीकरण गर्ने कार्यमा सहयोग पुऱ्याउने ।
- भू-राजस्व संकलन र परिचालन गर्न सहयोग पुऱ्याउने ।

2.3 संगठन संरचना तथा दरबन्दी विवरण

आ. व. 069/70 सम्मको दरबन्दी विवरण (कार्यालयहरू समेत)

सि.नं.	पद	सेवा	संख्या
1	महा-निर्देशक	रा.प.प्रथम	1
2	निर्देशक	रा.प.द्वितीय.प्रशासन	2
3	निर्देशक	रा.प.द्वितीय.प्रा	2
4	प्र.मा.अ.	रा.प.द्वितीय.प्रशासन	27
5	भू.सु.अ.	रा.प.द्वितीय.प्रशासन	18
6	भू.सु.अ.	रा.प.तृतीय.प्रशासन	3
7	मा.अ.	रा.प.तृतीय.	93
8	शा.अ.	रा.प.तृतीय.	23
9	ले.अ.	रा.प.तृतीय. लेखा	1
10	कानून	रा.प.तृतीय. कानून	1
11	नापी अधिकृत	रा.प.तृतीय. सर्भे	1
12	क.सि.प्रोग्रामर	विविध	1
13	ना.सु.	रा.प.अनं.प्रथम प्रशासन	235
14	लेखापाल	रा.प.अनं.प्रथम लेखा	87
15	क.अ.	रा.प.अनं.प्रथम	139

सि.नं.	पद	सेवा	संख्या
16	सर्वेक्षक	रा.प.अनं.प्रथम सर्भे	1
17	खरिदार	रा.प.अनं. द्वितिय	1246
18	स.ले.पा.	रा.प.अनं. द्वितिय लेखा	49
19	स.क.अ.	रा.प.अनं. द्वितिय	1
20	लि.थो.मे.चा.	रा.प.अनं. द्वितिय	2
21	मुखिया	रा.प.अनं. तृतिय	27
22	टाइपिष्ट	प्रशासन	69
23	ह.स.चा.	विहिन	44
24	का.स.	विहिन	701
जम्मा			2774

यस विभागको संगठनात्मक संरचना अनुसूची - 2 मा संलग्न छ ।

2.4 कार्यक्षेत्र तथा कार्यक्रम

उपर्युक्त उद्देश्यलाई परिपूर्ति गर्न यस विभागले देहायका कार्य क्षेत्रमा देहाय बमोजिमका कार्य संचालन गर्दै आएको छ ।

क. जग्गा प्रशासन सम्बन्धी

- नीति निर्माण कार्यमा मन्त्रालयलाई सहयोग गर्ने ।
- समस्या समाधानका लागि कार्यालयहरूलाई निर्देशन दिने ।
- श्रेस्ता तथा अभिलेखहरू सुरक्षित र व्यवस्थित रूपमा राख्ने व्यवस्था गर्ने ।
- ऐन नियम तथा नीति निर्माण गर्न मन्त्रालयलाई सहयोग गर्ने ।

ख. भूमिसुधार सम्बन्धी

- हदवन्दीवाट प्राप्त जग्गाको वितरण गर्ने व्यवस्था मिलाउने ।
- भूमि माथिको द्वैध स्वामित्व अन्त्यको व्यवस्था गर्ने ।
- भू- उपयोगको उचित व्यवस्थापन गर्न सहयोग गर्ने ।
- जग्गाको चक्कावन्दी मिलाउन सहयोग पुऱ्याउने ।

ग. योजना सम्बन्धी

- वार्षिक कार्यक्रम तर्जुमा तथा कार्यान्वयन गर्ने गराउने ।
- कार्यालयहरूको भौतिक संरचनाको विकास तथा सुधार गर्ने ।
- नियमित निरिक्षण अनुगमन तथा मुल्यांकन गर्ने र निर्देशन दिने ।
- मासिक तथा वार्षिक प्रगति विवरण तयार गर्ने ।
- जनशक्ति विकासका लागि आवश्यक तालिम, गोष्ठिको व्यवस्था मिलाउने ।

- नीति निर्माणका लागि आवश्यक सूचना प्रवाह गर्ने ।

घ. ICT (परियोजना) सम्बन्धी:

- ICT अन्तर्गतको LRIMS Projects संचालनको कार्य
- Online सेवा प्रवाह सम्बन्धी कार्य
- भू-सूचना तथा अभिलेख व्यवस्थापन सम्बन्धी कार्य
- Web-site संचालन र Online Reporting को कार्य ।
- ICT सम्बन्धी तालिम संचालन
- मालपोत कार्यालयमा संचालित प्रणालीको नियमित अनुगमन, निरीक्षण र डाटा व्याकअप सम्बन्धी कार्य ।
- विभागमा ईमेल र इन्टरनेट सुव्यवस्थित रूपले संचालन ।
- सुव्यवस्थित रूपले सेवा प्रदान गर्न, प्रणालीको विकास र विस्तार ।
- विद्युतिय हाजिरी प्रणाली संचालन ।

ङ. राजस्व प्रशासन सम्बन्धी

- कार्यालयगत राजस्व असुलीको लक्ष्य निर्धारण गर्ने ।
- दस्तुर तथा शुल्क निर्धारणका लागि मन्त्रालयमा सुझाव प्रस्तुत गर्ने ।
- जग्गाको न्यूनतम मुल्यांकन पद्धतिलाई समयानुकूल सुधार गर्ने ।
- राजस्व प्रशासन सम्बन्धमा कार्यालयहरूलाई आवश्यक निर्देशन दिने ।

च. प्रशासन सम्बन्धी

१. कर्मचारी प्रशासन सम्बन्धी

- जनशक्तिको व्यवस्था गर्ने ।
- सरुवा, बढुवा, दण्ड तथा पुरस्कारको व्यवस्था गर्ने ।
- कर्मचारीको अभिलेख व्यवस्थित रूपमा राख्ने र राख्न लगाउने ।

२. अर्थिक प्रशासन सम्बन्धी

- आवश्यक बजेटको व्यवस्था गर्ने ।
- लेखा परीक्षण गराउने ।
- वेरुजु फछ्यौट सम्बन्धमा आवश्यक कारवाही गर्ने ।

कार्यक्रम:

आ. व. २०६९/०७० मा यस विभाग अन्तर्गत मालपोत सुरक्षा तथा सुदृढीकरण कार्यक्रम संचालन भएको थियो । जसको विस्तृत विवरण खण्ड (ख) मा उल्लेख गरिएको छ ।

२.५ आ. व. ०६९/७० को कूल बजेट र खर्चको स्थिति

२.५.१ आ. व. ०६९/७० को वार्षिक एकीकृत केन्द्रीय आर्थिक विवरण रु. हजारमा

ब.उ.शी.नं.	आयोजना/कार्यालयको नाम	खुद बजेट			खर्च		
		चालु	पुँजीगत	जम्मा	चालु	पुँजीगत	जम्मा
३३६०१२ ३/४	भूमिसुधार तथा व्यवस्थापन विभाग	२८६९५	२१००	३०७९५	२८५३७	१८६८	३०४०५
३३६०१३ ३/४	मालपोत कार्यालयहरु	५३५१९५	३५५०	५३८७४५	५१७६८२	३३३०	५२१०१२
३३६०१४ ३/४	भूमिसुधार कार्यालयहरु	७२२५०	९००	७३१५०	७१५६८	८५०	७२४१८

२.५.२ धरौटीतर्फको केन्द्रीय आर्थिक विवरण (रु. हजारमा)

विभाग/ कार्यालय	आम्दानी			खर्च			बाँकी		श्रेस्ता र वैकमा फरक	नगद बाँकी
	गत आ.व. को	यस आ.व.को	जम्मा	सदर स्याहा	फिर्ता	जम्मा	सेस्ता अनुसार	वैक अनुसार		
भू. सु. व्य. वि	३८०	७२०	११००		३७१	३७१		७२९		
मा. पो. का.	११३८६९	५३९६५	१६७८३४	७९२	४८०८९	४८८८१		११८९५३		
भू. सु. का.	१८७९५५	४४२३४	२३२१९०	६७७	२८०९८	२८७७५		२००३९१		

२.५.३ अर्थ बजेट तर्फको केन्द्रीय आर्थिक विवरण (रु. हजारमा)

प्रतिनिधि मण्डल भ्रमण खर्च	तलब खर्च		उपदान		संचित विदा		औषधि उपचार		पोशाक		निवृत्तभरण		कुल जम्मा		
	निकास	खर्च	निकास	खर्च	निकास	खर्च	निकास	खर्च	निकास	खर्च	निकास	खर्च	निकास	खर्च	
५००	५००	४६२६४०	४६२६४०	७९	७९	१७२२२	१७२२२	२८४१४	२८४१४	२८५	२८५	१५१०	१५१०	९४२७५	९४२७५

२.५.४ कार्यालयगत राजस्वको केन्द्रीय आर्थिक विवरण (रु. हजारमा)

विभाग/ कार्यालय	कुल आम्दानी	दाखिला			नगद मौजदात
		गत आ.व.को	यस आ.व.को	जम्मा	
भू. सु. व्य. वि	५०२	२९२	२१०	५०२	-
मा. पो. का.	४५४०५७९	२१७६२३	४३१०४०७	४५२८०३०	१२५४९५
भू. सु. का.	१२६७		१२६५	१२६७	-

२.५.५ हालसम्मको बेरुजु र बेरुजु फर्छ्यौटको स्थिति (रु. हजारमा)

आ.व.०६९।७० को सुरुमा बाँकी बेरुजु रकम	आ.व. ०६९।७० मा फर्छ्यौट बेरुजु रकम	आ.व. ०६९।७० मा थप बेरुजु रकम	आ.व. ०६९।७० को अन्तमा बाँकी बेरुजु रकम
338996	341453	532478	871474

3. नापी विभाग

3.1 पृष्ठभूमि

नापी विभागको स्थापना वि. सं. २०१४ सालमा भएको हो। देशको आर्थिक तथा सामाजिक विकासका निमित्त आवश्यक पर्ने नक्शा तथा भौगोलिक सूचनाहरू देशमै उत्पादन गरी सर्वसुलभ बनाउने र यस क्षेत्रमा कार्यरत देशका अन्य सरकारी सार्वजनिक निकाय संग समन्वय गरी नापनक्शा तथा भौगोलिक सूचना उत्पादनमा एकरूपता कायम गर्ने प्रमुख उद्देश्यका साथ स्थापित यस विभागले नेपालको राष्ट्रिय नापनक्शा निकाय (National Mapping Organization, NMO) को भूमिका निर्वाह गरिरहेको छ। हाल नापनक्शा तथा भौगोलिक सूचनाको क्षेत्रमा कार्यरत अन्तर्राष्ट्रिय संघ संस्था तथा पेशागत संगठनहरूसंग सम्बन्ध विस्तार भैरहेकोले ती निकायहरूसंग समेत समन्वय गरी यस क्षेत्रमा समय सापेक्ष प्रविधि अवलम्बन तथा पेशागत विकासका क्षेत्रमा काम गर्नु पर्ने थप जिम्मेवारी बहन गर्नु पर्ने भएको छ। स्थापनाकाल देखि आजको अवस्था सम्म आइपुग्दा प्रविधि रूपान्तरण, पेशागत विकास तथा नापनक्शाको क्षेत्रमा भएको विकासका दृष्टिकोणले नापी विभागले महत्वपूर्ण प्रगति हासिल गरेको मात्र सकिन्छ। तथापि एक्काइसौं शताब्दीको वर्तमान परिवेशमा सूचना तथा संचार सम्बद्ध एवम् नापनक्शा सम्बद्ध प्रविधिको क्षेत्रमा भै रहेको द्रुततर विकास र छिटो छरितो एवम् किफायति ढंगले सेवासुविधाको उपलब्धताको जनअपेक्षाको कारणले समयको माग बमोजिम सेवासुविधा प्रवाह गर्ने गरी विभागलाई परिस्कृत एवम् सक्षम बनाउन सकिएको छैन। तसर्थ नापी विभागलाई तोकिएको प्रमुख कार्यक्षेत्रमा समय सापेक्ष सुधार गर्नु अत्यावश्यक भएको छ।

3.2 उद्देश्यहरू

देशको राष्ट्रिय नापनक्शा निकायको रूपमा भूमिका निर्वाह गरिरहेको यस विभागको प्रमुख उद्देश्यहरू देहाय बमोजिम रहेको छ:

- देशभरमा नापनक्शाको लागि आवश्यक पर्ने नियन्त्रण विन्दूहरूको स्थापना, खगोलीय सर्भेक्षण, प्रक्षेपण प्रणाली/जिओइड/इलिप्सोइड परिभाषित गर्ने, सम्भावित दुर्घटनाको पूर्वानुमान गर्न सुक्ष्मचालको अध्ययन गर्ने, खगोलीय गतिविधिको पर्यवेक्षण गर्ने लगायतका कार्यहरू सम्पादन गर्ने।
- विभिन्न माननापमा नक्शा तथा भौगोलिक सूचनाहरू उत्पादन तथा अद्यावधिक गरी सर्व सुलभ गराउने (उदाहरणको लागि राष्ट्रिय श्रृंखलाका विभिन्न माननापका स्थलरूप नक्शाहरू, प्रशासनिक नक्शाहरू, थिम्याटिक नक्शाहरू, विभिन्न नक्शासंग सम्बन्धित डिजिटल डाटा, हवाईफोटो, आदि)।
- कित्तानापी मार्फत देशको जग्गा प्रशासन तथा व्यवस्थापनको लागि आवश्यक भूमिलगत तयार गर्ने तथा यसरी तयार गरिएको भूमिलगतलाई नियमति रूपमा अद्यावधिक गर्ने।

- अन्तर्राष्ट्रिय सीमाको सर्भेक्षण गरी सीमानक्शा तयार गर्ने तथा नेपाल सरकारलाई अन्तर्राष्ट्रिय सीमा सम्बन्धी प्राविधिक विषयमा परामर्श उपलब्ध गराउने।
- नापनक्शा तथा भौगोलिक सूचना उत्पादनमा एकरूपता कायम गर्न तथा यस क्षेत्रमा हुने राज्यश्रोतको लगानीबाट महत्तम प्रतिफल हासिल गर्न अन्य सरकारी तथा गैहसरकारी निकायहरुलाई समन्वय गर्नुका साथै यससंग सम्बन्धित कामकारवाहीको नियमन गर्ने।
- नापनक्शा तथा भौगोलिक सूचनाको क्षेत्रको पेशागत विकासको लागि नेतृत्वदायी भूमिका निर्वाह गर्ने।

3.3 संगठन संरचना तथा दरबन्दी विवरण

भूमिसुधार तथा व्यवस्था मन्त्रालय अन्तर्गत एक महत्वपूर्ण विभागको रूपमा नापी विभागको भूमिका रहेको छ। यस विभागबाट सम्पादन हुने प्रमुख कार्यक्षेत्रका आधारमा विभाग अन्तर्गत तीनवटा महाशाखा, एउटा आयोजना र देशभर ८३ वटा नापी कार्यालयहरू रहेका छन्।

सि.नं.	पद	सेवा	संख्या
1	महा-निर्देशक	रा.प.प्रथम	1
2	उप महा-निर्देशक	रा.प.प्रथम	3
3	प्रमुख नापी अधिकृत	रा.प.द्वितीय.प्रा	30
4	निर्देशक	रा.प.द्वितीय.प्रा	1
5	प्रमुख लेखा नियन्त्रक	रा.प.द्वितीय.प्रशासन	1
6	नापी अधिकृत	रा.प.तृतीय.प्रा. सर्भे	105
7	इञ्जिनियर	रा.प.तृतीय. प्रा.	3
8	शाखा अधिकृत	रा.प.तृतीय. प्रशासन	3
9	कानून अधिकृत	रा.प.तृतीय. कानून	1
10	सर्भेक्षक	रा.प.अनं.प्रथम सर्भे	499
11	नायब सुब्बा	रा.प.अनं.प्रथम प्र.	18
12	लेखापाल	रा.प.अनं.प्रथम प्र.	13
13	अमिन	रा.प.अनं. द्वितीय सर्भे	1177
14	खरिदार	रा.प.अनं. द्वितीय प्रशासन	72
15	टाइपिष्ट	रा.प.अनं. द्वितीय विविध	9
16	सह लेखापाल	रा.प.अनं.प्रथम	87
17	सवारी चालक	श्रेणी विहिन	26
18	कार्यालय सहयोगी	श्रेणी विहिन	427
जम्मा			2476

विभाग अन्तर्गतको दरबन्दी

नापी विभागको कार्यक्षेत्र व्यापक रहेकोले यसको संगठन वृहत रहेको छ। देशभरका कार्यालयहरूको लागि विभिन्न दर्जा र श्रेणीको गरी विभागको कूल दरबन्दी संख्या २४८० रहेको छ। यी बाहेक देशभर आवश्यकता अनुसार विभिन्न संख्यामा कार्यालय सहयोगीको रूपमा ज्यालादारी वा करारमा कार्यरत रहेका छन् भने नापनक्शाको फिल्डकार्य संचालन भएको समयमा थप ठूलो संख्यामा ज्यालादारीको रूपमा रोजगारी पाउने गरेका छन्। नापी विभाग र अन्तर्गतको संगठन तथा दरबन्दी तालिका अनुसूची - ३ मा समावेश गरिएको छ।

३.४ कार्यक्षेत्र तथा कार्यक्रम

बुँदा नं. ३.२ मा उल्लेख भएका उद्देश्यहरू प्राप्तिका लागि विभिन्न किसिमका नापनक्शा लगायतका कार्यक्रमहरू यस विभागको कार्यक्षेत्र अन्तर्गत पर्दछन्। यस विभाग अन्तर्गत संचालनमा रहेका प्रमुख कार्यक्रमहरू देहाय अनुसार रहेका छन्।

क) खगोल तथा भू-मापन

यस विभाग अन्तर्गत खगोल तथा भू-मापन महाशाखाबाट संचालित यस कार्यक्रमको प्रमुख उद्देश्य देशमा नापनक्शाको लागि आवश्यक पर्ने विभिन्न किसिमका नियन्त्रण विन्दूहरू उपलब्ध गराउनु रहेको छ। यस सम्बन्धमा विस्तृत विवरण खगोल तथा भू मापन महाशाखाको वार्षिक प्रगति विवरण अन्तर्गत उल्लेख गरिएको छ।

ख) स्थलरूप (भूमिश्रोत)

यस विभाग अन्तर्गत स्थलरूप नापी महाशाखाबाट संचालित यस कार्यक्रमको प्रमुख उद्देश्य देशभरको स्थलरूप आधार नक्शा, विभिन्न थिम्याटिक नक्शाहरू, विभिन्न माननापका राजनैतिक र प्रशासनिक नक्शाहरू, हवाईफोटोहरू लगायत अन्य भौगोलिक सूचनाहरू उत्पादन गरी सर्वसुलभ गर्ने गराउने तथा यी विभिन्न नक्शा तथा भौगोलिक सूचनाहरूलाई नियमित रूपमा अद्यावधिक गर्ने रहेको छ। यस सम्बन्धमा विस्तृत विवरण स्थलरूप नापी महाशाखाको वार्षिक प्रगति विवरण अन्तर्गत उल्लेख गरिएको छ।

ग) कित्तानापी

यस विभाग अन्तर्गत कित्तानापी महाशाखा अन्तर्गतबाट संचालित यस कार्यक्रमको प्रमुख उद्देश्य जग्गा प्रशासन तथा व्यवस्थापन कार्यको लागि आवश्यक पर्ने प्रारम्भिक (fundamental) भूमिलगत (नक्शा, श्रेस्ता, फिल्डबुक आदि) तयार गर्नको लागि देशभर कित्तानापी कार्य गर्नु रहेको छ। यस सम्बन्धमा विस्तृत विवरण कित्तानापी महाशाखाको वार्षिक प्रगति विवरण अन्तर्गत उल्लेख गरिएको छ।

घ) राष्ट्रिय भौगोलिक सूचना पूर्वाधार कार्यक्रम

यस विभाग अन्तर्गत राष्ट्रिय भौगोलिक सूचना पूर्वाधार आयोजनाबाट संचालित यस कार्यक्रमको प्रमुख उद्देश्य नापनक्शा तथा भौगोलिक सूचनाको उत्पादनमा हुने दोहोरो लगानी तथा

प्रयासहरूलाई निरुत्साहित गरी सरकारको लगानीलाई महत्तम ढंगले राष्ट्रहितमा लगाउने रहेको छ। यस कार्यक्रम मार्फत नापी विभागले विश्वका अन्य मूलुकहरूमा संचालनमा रहेको National Spatial Data Infrastructure (NSDI) को केन्द्रीय निकाय (Central Hub) ले निर्वाह गर्ने भूमिका सरह भूमिका विस्तार गर्ने गरी विभिन्न कार्यक्रमहरू संचालनमा ल्याउँदै आएको छ। यस सम्बन्धमा विस्तृत विवरण यस आयोजनाको वार्षिक प्रगति विवरणमा उल्लेख गरिएको छ।

ड) नापी कार्यालय सुदृढीकरण कार्यक्रम

नापी विभाग अन्तर्गतका नापी कार्यालयहरूको भवन निर्माण लगायत भौतिक सुधार कार्यलाई एकीकृत रूपमा संचालन गर्नको लागि २०५७ साल देखि यो कार्यक्रम संचालनमा रहेको छ। यस कार्यक्रम अन्तर्गतबाट विभिन्न २० वटा नापी कार्यालयहरूको भवन निर्माण सम्पन्न भएको छ भने ८ वटा कार्यालय भवनहरू निर्माण कार्य चालू रहेको छ। उपलब्ध बजेटको आधारमा सबै कार्यालयहरूको भौतिक अवस्था सुधारको लागि प्रयास भएको छ।

नापी विभाग अन्तर्गत रहेका माथि उल्लिखित विकास कार्यक्रमहरूको विवरण खण्ड ख मा उल्लेख गरिएको छ।

3.5 आ. व. 069/70 को कूल बजेट र खर्चको स्थिति

3.5.1 आ. व. 069/70 को वार्षिक आर्थिक विवरण रु. हजारमा

ब. उ. शि. नं.	आयोजना/कार्यालयको नाम	खुद बजेट			खर्च		
		चालु	पूँजीगत	जम्मा	चालु	पूँजीगत	जम्मा
३३६०१५ ३/४	नापी विभाग	११८५९	७००	१२५५९	११८३८.८	६९९.९	12538.7
३३६०१६ ३/४	नापी कार्यालयहरू	४१३६४०	३६५०	४१७२९०	४१३६४०	3598	४१७२३८

4. भूमि-व्यवस्थापन प्रशिक्षण केन्द्र

4.1 पृष्ठभूमि

भूमि व्यवस्थापन प्रशिक्षण केन्द्रले, नाप नक्साको क्षेत्रमा लामो समय देखि आवश्यक जनशक्ति उत्पादन गर्दै आइरहेको छ । शुरुका दिनहरूमा नापी तालीम केन्द्रका रूपमा चिनिने यो केन्द्र नेपाल सरकारको मिति २०५७।३।२६ को निर्णयबाट भूमि सुधार तथा व्यवस्था मन्त्रालय अन्तर्गत भूमि व्यवस्थापन प्रशिक्षण केन्द्रको रूपमा रहि आएको छ । यस केन्द्रले एकातर्फ विगतमा प्रदान गर्दै आई राखेको दीर्घकालिन तालीमहरूलाई नियमित रूपमा निरन्तरता दिदै आएकोमा सन् 2007, August महिना देखि काठमाण्डौं विश्व विद्यालयसंग सहकार्य गरी BE Geomatics कोर्स सञ्चालन गर्दै आईरहेको छ । जसानुसार पहिलो र दोश्रो व्याच गत वर्ष समाप्त भई यस क्षेत्रमा काम गर्न शुरु गरिएको अवस्था छ । सोही विषय अन्तर्गत Diploma र Post Graduate Degree कोर्स पनि आगामी दिनहरूमा संचालन गरिदै लगिने लक्ष्य केन्द्रले लिएको छ । साथै काठमाण्डौं विश्व विद्यालय संगको सहकार्यमा सन् २०१३ सेप्टेम्बर देखि M.Sc. Land Administration विषय पनि सञ्चालन गर्ने निश्चित भई सकेको छ । नाप नक्सा तथा भूमि प्रशासन संग सम्बन्धित प्रविधिहरूको विकासले गर्दा हालका दिनहरूमा विभिन्न किसिमका अल्पकालिन पुनर्ताजगी तालीमहरू पनि केन्द्रले दिदै आएको छ । यसका अतिरिक्त भूमि व्यवस्थापन संग सम्बन्धित अभिमूखिकरण एवं पुनर्ताजगी तालीमहरू पनि सहायक र अधिकृत स्तरका लागि सञ्चालन गर्दै आएको छ । आगामी दिनहरूमा केन्द्रले यस क्षेत्रसंग सम्बन्धित अन्य नयाँ-नयाँ विषयहरू पनि समावेश गर्दै तालीम कार्यक्रमहरूलाई अझ बढी सार्थक एवं प्रभावकारी बनाउदै लैजाने लक्ष्य लिएको छ ।

4.2 उद्देश्यहरू

केन्द्रका उद्देश्यहरूलाई निम्नानुसार बुँदागत रूपमा उल्लेख गर्न सकिन्छः

- क. राष्ट्र विकासका लागि नभै नहुने पूर्वाधारको रूपमा रहेको नक्सा वा भू-सूचना (Geo-Information) उत्पादन, प्रशोधन, वितरण, लगायत कार्य गर्न सक्ने विभिन्न तहका जनशक्ति स्वदेशमै उत्पादन गरी आत्मनिर्भरता कायम गर्ने ।
- ख. देश भित्रका यस पेशासंग सम्बन्धित विभिन्न निकायमा कार्यरत जनशक्तिलाई समय सापेक्ष प्रविधिको ज्ञान दिलाई सदैव सक्षम, सवल एवं चुस्त बनाउने ।
- ग. भूमि व्यवस्थापन जस्तो संवेदनशील विषयलाई विकासका अन्य आयामहरूसंग आवद्ध गर्न भूमिसुधार तथा व्यवस्था मन्त्रालय र अन्य सम्बन्धित निकाय (Line agencies) संग अन्तर सम्बन्ध स्थापना गरी भूमि व्यवस्थापनका अन्य पक्षहरूको सवलीकरण गर्नका लागि विभिन्न विषयहरूमा आवश्यकिय परामर्श सेवा प्रदान गर्ने ।
- घ. देशको आर्थिक एवं सामाजिक परिवर्तनका लागि आवश्यक पर्ने भू-सूचना प्रवाह प्रविधिको विकास गर्ने कार्यमा यस प्रशिक्षण केन्द्रको भूमिका प्रभावकारी बनाउने ।
- ङ. नाप नक्सा जस्तो संवेदनशील क्षेत्रसंग सम्बन्धित विभिन्न विषयहरूमा अध्ययन, अनुसन्धान तथा विक्षेपण सम्बन्धी कार्यक्रम संचालन गरी यस क्षेत्रलाई अझ वस्तुपरक एवं प्रभावकारी बनाउने ।

च. आगामी दिनहरूमा यस क्षेत्रसंग सम्बन्धित वन, सडक, सिंचाई, खानेपानी जस्ता निकायबाट प्रदान गरिने विभिन्न किसिमका अल्पकालीन प्राविधिक तालिमहरूलाई ऐक्यबद्ध गराई आवश्यकता अनुरूप यसै केन्द्रबाट प्रदान गरी नेपाल सरकारको स्रोत र साधनको यथासक्य सदुपयोग गर्ने ।

छ. अन्तराष्ट्रिय संस्थाहरूसंग सहकार्य गरी ज्ञान सीपको आदान प्रदान गर्ने ।

4.3 संगठन संरचना तथा दरबन्दी विवरण

भूमि व्यवस्थापन प्रशिक्षण केन्द्र नेपाल सरकार, भूमिसुधार तथा व्यवस्था मन्त्रालय अन्तर्गत संचालन भई रहेको कार्यालय हो र यसको संगठन संरचना देहाय बमोजिम रहेको छ । साथै केन्द्रको संगठन तालिका अनुसूची – 4 मा समावेश गरिएको छ ।

यस केन्द्रको लागि स्वीकृत स्थायी जनशक्ति संख्या ५२ जना निम्नानुसार रहेको छ

सि. नं.	पद	श्रेणी	संख्या	पूर्ति	रिक्त	कैफियत
१	कार्यकारी निर्देशक	रा.प.प्र.(प्रा.)	१	१	X	
२	निर्देशक	रा.प.द्वि.(प्रा.)	२	१	१	
३	वरिष्ठ प्रशिक्षक	रा.प.द्वि.(प्रा.)	३	३	X	३ जना अध्ययन विदामा
४	वरिष्ठ प्रशिक्षक	रा.प.द्वि.(प्र.)	१	१	X	
५	प्रशिक्षक	रा.प.तृ.(प्रा.)	९	९	X	
६	प्रशिक्षक	रा.प.तृ.(प्र.)	२	२	x	
७	शाखा अधिकृत	रा.प.तृ.(प्र.)	१	१	X	
८	प्रशिक्षक (विविध)	रा.प.तृ. (विविध)	१	१	X	लामो अवधि विदामा
९	सहायक प्रशिक्षक	रा.प.अनं.प्र.(प्रा.)	१२	११	१	
१०	ना.सु.	रा.प.अनं.प्र.(प्र.)	३	२	१	
११	लेखा अधिकृत	रा.प.अनं.प्र.(प्र.)	१	१	X	
१२	लाइब्रेरियन	रा.प.अनं.प्र.(शि.)	१	१	X	
१३	सहायक प्रशिक्षक (विविध)	रा.प.अनं.प्र.(वि.)	१	X	१	
१४	सह-लेखापाल	रा.प.अनं.द्वि.(प्र.)	१	१	X	
१५	खरिदार	रा.प.अनं.द्वि.(प्र.)	२	१	१	
१६	टाइपिष्ट	रा.प.अनं.	२	X	२	१ पद करार
१७	चालक	श्रेणी विहिन	३	१	२	२ पद करार
१८	कार्यालय सहयोगी	“	६	१	५	५ पद करार
जम्मा पद संख्या			५२	३८	१४	

4.4 कार्यक्षेत्र तथा कार्यक्रम

केन्द्रको कार्यक्षेत्र तथा कार्यक्रम विकास कार्यक्रमहरूको प्रगति विवरण (खण्ड ख) मा उल्लेख गरिएको छ ।

5. भू-सूचना तथा अभिलेख विभाग

5.1 पृष्ठभूमि

देशभरका मालपोत कार्यालय तथा नापी कार्यालयहरूले सम्पादन गर्ने जग्गा प्रशासनका कार्यलाई सूचना तथा संचार प्रविधिको प्रयोगबाट आधुनिकीकरण गरी छिटो, छरितो, भरपर्दो एवं पारदर्शी बनाउन आवश्यक सहयोग गर्ने प्रमुख जिम्मेवारी सहित तत्कालिन सरकारको मिति २०५७/०३/२६ को निर्णयानुसार मिति २०५७/०७/२८ मा भू-सूचना तथा अभिलेख विभागको स्थापना भएको हो ।

तत्कालीन सरकारको मिति २०५७/१२/२१ को निर्णयानुसार स्वीकृत “भू-सूचना प्रणालीको प्रभावकारी कार्यान्वयन सम्बन्धी कार्यनीति, २०५७ ले तोके बमोजिमको कार्य यस विभागबाट सम्पादन हुँदै आएको छ । मालपोत तथा नापी कार्यालयहरूमा रहेको भूमि सम्बन्धी अभिलेख योग्य सबै कागजात, दस्तावेजहरूलाई वैज्ञानिक रूपमा अभिलेखीकृत गर्ने जिम्मेवारी पनि यस विभागभित्र पर्दछ । कुल ३७ जनाको दरवन्दी रहेको यस विभागले मालपोत तथा नापी कार्यालयहरूमा प्रदान गरिने सेवालाई आधुनिकीकरण गर्न अभिलेख संरक्षणको आधुनिकीकरण जनशक्ति विकास तथा आधुनिक उपकरणको व्यवस्थापन गरी भू-सूचना प्रणाली विकासको लागि पूर्वाधार निर्माणको कार्य गरिरहेको छ ।

देश विकासको मेरुदण्डको रूपमा रहेको जमिनबाट अधिकतम लाभ लिन प्रभावकारी भूमि व्यवस्थापन तथा उत्पादकत्व वृद्धिका उपायहरूको अवलम्बन गर्नु अति आवश्यक भै सकेको छ । यस आवश्यकतालाई अध्ययन गरी आठौं पञ्चवर्षीय योजनामा भूमि तथा भू अभिलेखको व्यवस्थापनबाट नीति निर्माताका लागि आवश्यक सूचनाहरू सजिलै उपलब्ध गराउने उद्देश्यले एकीकृत भू-सूचना प्रणाली (Integrated Land Information System-ILIS) विकास गर्ने सम्बन्धमा नीतिगत रूपमा उल्लेख गरेको पाइन्छ । आठौं योजनामा उल्लेखित नीति अनुरूप भूमि प्रशासनलाई आधुनिकीकरण गर्न आवश्यक पूर्वाधारका विकास गर्ने कार्यहरू भू-सूचना तथा अभिलेख विभागबाट भैरहेको छ । विभागबाट हालसम्म भू-सूचना, भू-अभिलेख, जनशक्ति विकास आदि क्षेत्रमा प्रभावकारी कार्य सम्पादन गर्दै मालपोत कार्यालयको मोठ श्रेस्ता तथा रोक्काको विवरण कम्प्युटर प्रविष्ट गरी कम्प्युटर प्रणाली मार्फत सेवा प्रवाह गर्ने, नापी कार्यालयमा रहेको कित्तानापी नक्साको Digitize गरी Geo-database तयार गर्ने, फिल्डबुकको इमेज तयार गर्ने तथा प्लट रजिष्टरको विवरण कम्प्युटर प्रविष्ट गर्ने, नापी कार्यालयमा रहेको कित्तानापी नक्साको एमोनिया प्रिन्ट संकलन गरी अभिलेख राख्ने आदि कार्य भैरहेको छ । विभागबाट सम्पादन भएका यी कार्यक्रमहरूलाई विज्ञान र प्रविधिको क्षेत्रमा भइरहेको द्रूत विकाससँगै अद्यवधिक गर्दै भौगोलिक सूचना प्रणालीमा आधारित नाप नक्सा तयार गर्ने, जग्गा प्रशासनको क्षेत्रमा नविनतम प्रविधि अपनाई जनतालाई पुर्या पुर्याउनु पर्ने सेवाको गुणस्तरमा वृद्धि गर्ने, जग्गासम्बन्धी अभिलेख तथा भूस्वामित्व र प्रयोगका तथ्याङ्क अद्यावधिक गरी आवश्यक सूचनाहरू एकद्वार प्रणाली मार्फत उपलब्ध गराउने गरी केन्द्रीय एकीकृत भू-सूचना

प्रणाली (Centralized Integrated Land Information System-CILIS) स्थापना गर्ने रणनीतिक योजनाको कार्यान्वयनमा विभाग क्रियाशील रहेको छ ।

5.2 उद्देश्यहरू

यस विभागको कार्यक्षेत्र एवं प्रकृति मूलतः सूचना तथा संचार प्रविधिमा आधारित सूचना प्रणालीको विकास एवं जग्गा प्रशासनसँग सम्बन्धित महत्वपूर्ण अभिलेख संरक्षण हो । भूमिप्रशासनमा संलग्न नापी, मालपोत र भूमिसुधार कार्यालयहरूबाट उपलब्ध भूमि सम्बन्धी सूचना तथा सेवाहरू एकीकृतरूपमा उपलब्ध गराउन भूमि सम्बन्धी सूचना मापदण्ड निर्धारण एवं केन्द्रीय अभिलेख तयार गरी अन्तर निकाय Inter-operational standards को विकास गर्नु लगायत विभागको देहाय बमोजिम उद्देश्य रहेको छ ।

क) जिल्लास्थित जग्गा प्रशासनसंग सम्बन्धित कार्यालयहरूमा रहेका भू-अभिलेखहरूको Digital Database तयार गरी जिल्लास्तरीय भू-सूचना प्रणाली स्थापना गर्ने ।

ख) जग्गा प्रशासनसंग सम्बन्धित कार्यालयहरूमा कार्यरत जनशक्तिलाई कम्प्युटर प्रणाली मार्फत सरल, छिटो, छरितो र प्रभावकारी सेवा प्रवाह गर्न सक्षम बनाउने ।

ग) भूमिसंग सम्बन्धित कारोवारलाई भरपर्दो, सुरक्षित र प्रभावकारी बनाउन Application Software को समयानुकूल विकास, सुधार तथा स्तरोन्नती (Upgrade) गर्ने ।

घ) देशभरका भूमिप्रशासन सम्बन्धी कार्यालयमा रहेको जिल्लागत भू-सूचना प्रणालीलाई कम्प्युटर संजाल (Wide Area Network-WAN) मार्फत LINK गरी केन्द्रीय एकीकृत भू-सूचना प्रणाली (CLIS) को स्थापना गर्ने ।

ङ) आधुनिक सूचना प्रविधिको उपयोग गरी जग्गा प्रशासनसंग सम्बन्धित सम्पूर्ण सूचनाहरूलाई केन्द्रीय Digital अभिलेख तयार गरी भू-सूचना तथा अभिलेख विभागलाई केन्द्रीय भू-सूचना अभिलेखालयको रूपमा विकाश गर्ने ।

च) केन्द्रीय भू-सूचना अभिलेखालयमा नीति, निर्माता, अनुसन्धानकर्ता तथा उपभोक्ताको सरल पहुँच स्थापना गरी एकद्वार प्रणालीबाट भू-सूचना उपलब्ध गराउने ।

5.3 संगठन संरचना तथा दरबन्दी विवरण

राजपत्रंकित		राजपत्र अनंकित		श्रेणी विहिन		जम्मा	
दरबन्दी संख्या	पदपूर्ति संख्या	दरबन्दी संख्या	पदपूर्ति संख्या	दरबन्दी संख्या	पदपूर्ति संख्या	दरबन्दी संख्या	पदपूर्ति संख्या
१३	१२	१७	१४	५	३ (२ जना करारमा नियुक्त)	३५	२९

यस विभागको संगठनात्मक तालिका अनुसूची - 5 मा संलग्न छ ।

5.4 कार्यक्षेत्र तथा कार्यक्रम

विभागको कार्यक्षेत्र तथा कार्यक्रम विकास कार्यक्रमहरूको प्रगति विवरण (खण्ड ख) मा उल्लेख गरिएको छ ।

6. राष्ट्रिय भू-उपयोग आयोजना

6.1 पृष्ठभूमि

नेपालमा जमिन एक प्रमुख सम्पति र आर्थिक स्रोतका रूपमा रहेको, भौतिक विकासका सम्पूर्ण गतिविधिहरू जमिनमा नै केन्द्रित रहने गरेकोले यसको भौगोलिक स्वरूप, बनेट, गुण र क्षमता अनुसार बहुआयामिक तथा सन्तुलित विकासका लागि दीर्घकालिन रूपमा भू-उपयोग योजना तर्जुमा तथा कार्यान्वयन गर्नु आवश्यक भएको छ ।

वैज्ञानिक ढंगले भूमिको वर्गीकरण गरी भू-उपयोग सम्बन्धी कार्यक्रमहरू कार्यान्वयनमा संलग्न सरकारी, गैरसरकारी तथा स्थानीय निकायहरूबाट संचालित कार्यक्रमहरूलाई एकीकृत एवम् समन्वयात्मक सहयोग हुनु पर्ने परिस्थितिलाई मध्यनजर राख्दै सबै निकायहरूले आ-आफ्नै कार्यक्रम लैजाने, समन्वय नगरी कार्यक्रम संचालन गरेमा दोहोरोपन आउने, कार्यान्वयन प्रभावकारी नहुने स्थिति विद्यमान रहेको अवस्थामा देशको आवधिक योजनाको मुल भावनालाई समेत आत्मसात गरी दिगो विकास र गरिबी निवारणका लागि एकीकृत रूपमा भू-उपयोग कार्यक्रमको कार्यान्वयन गर्न कार्य प्रक्रिया निर्धारण गर्ने, आवश्यक संस्थागत स्वरूपको निर्धारण गर्ने र भूमिको वर्गीकरण तथा सो अनुरूप उपयोगको कानुनी व्यवस्था मिलाउन भू-उपयोग कार्यक्रम संचालन गर्नु परेको हो । भौगोलिक विशेषता तथा जमीनको गुण र भू-क्षमता अनुरूप भू-उपयोग गरी कृषि उत्पादन विशिष्टीकरण र विविधीकरण गर्ने, जैविक विविधतालाई संरक्षण एवम् सम्बर्द्धन गर्ने, वातावरण संरक्षण र सन्तुलन गर्ने र बसोबासबीच सन्तुलन र स्थायित्व कायम गर्ने प्रयोजनको लागि भू-उपयोग कार्यक्रम कार्यान्वयन आवश्यकताको महशुस गरी सो कार्यक्रम संचालन गर्न भूमिसुधार तथा व्यवस्था मन्त्रालय अन्तर्गत सम्बन्धित २०५७ सालमा राष्ट्रिय भू-उपयोग आयोजना स्थापना गरिएको हो ।

6.2 उद्देश्यहरू

- जनसंख्या वातावरण र दिगो विकासका दृष्टिबाट सन्तुलित भू-उपयोग कायम गराउने गरी विभिन्न भू-उपयोग क्षेत्रबीचको अनुपात कम गराउने र कृषि, वन, आवासीय, व्यवसायिक, औद्योगिक क्षेत्र लगायत अन्य प्रयोजनका लागि जमिनको वर्गीकरण गर्ने ।
- भौगोलिक विशेषता, जमीनको क्षमता र माटोको गुणका आधारमा तुलनात्मक रूपमा बढी लाभदायी कृषि वाली उत्पादन गर्ने कृषि जमिनको वर्गीकरण गर्ने ।
- विद्यमान नगरपालिका तथा शहरोन्मुख गाउँ क्षेत्रहरूमा आवास, शहर, औद्योगिक क्षेत्र तथा अन्य गैर कृषि प्रयोजनका लागि जमीनको पहिचान तथा स्थानीयकरण (Zoning) गर्ने र जल, वन, तथा जैविक सम्पदाको संरक्षण र विकास गरी वातावरणलाई सन्तुलित र दिगो बनाउने ।
- परिवर्तनमूखी क्षेत्र (Transition Zone) का मुख्य मुख्य वस्तीहरूको पहिचान गरी वातावरणीय हिसाबले योजनाबद्ध विकास गर्ने ।

यस आयोजनाको दीर्घकालीन लक्ष्य निम्न अनुसार रहेको छ ।

- १) जनसंख्या, वातावरण र दीगो विकासका दृष्टिवाट विभिन्न क्षेत्रको भू-उपयोग कायम गराउन सहयोग पु-याउने गरी भू-उपयोग ऐन कानून तर्जुमा तथा लागु गर्ने ।
- २) हालको भू-उपयोग स्थितिको राष्ट्रिय स्तरको अद्यावधिक भू-उपयोग नक्सा तयार गर्ने ।
- ३) भू-क्षमताको नक्सा अनुसार कृषि क्षेत्र तोकी प्राप्त जमिनको उचित प्रयोगद्वारा खाद्यान्न उत्पादनमा निरन्तरता दिने ।
- ४) कृषिका लागि अनुपयुक्त जग्गामा आवास, उद्योग तथा अन्य उपयोगको लागि जग्गा छुट्याउने र आवास, उद्योग आदिको विकास गर्न कार्यक्रम संचालन गर्ने ।
- ५) उपयुक्त वर्गमा परेको भू-उपयोग र निर्माणमा भू-उपयोग नक्सा अनुसार स्थानान्तरण गर्ने ।

6.3 संगठन संरचना तथा दरबन्दी विवरण

राष्ट्रिय भू-उपयोग आयोजनाको विद्यमान संगठनात्मक संरचना अनुसार योजना र प्राविधिक शाखा, प्रशासन शाखा र आर्थिक प्रशासन शाखाबाट आयोजनाका कार्यहरू संचालन भैरहेको छ । अहिलेको अध्ययन अनुसार भू-उपयोग कार्यहरू संचालनको लागि वर्तमान संरचनाबाट गर्न कठिनाई परिरहेको बुझिएको छ । साथै भू-उपयोग कार्यक्रम भनेको स्थायी रूपमा संचालन भैरहने र आयोजना भनेको निश्चित अवधिको लागि मात्र हुनुपर्ने अवधारणा अनुसार यस संस्थाले स्थायी रूपको संगठनको संरचना हुनु पर्ने देखिएको छ । यो आयोजनाको कार्यहरू बहुसंस्थागत कार्य रहेकोले यसको संस्थागत संरचना कस्तो हुनु पर्छ भन्ने बारेमा संस्था र व्यवस्थापन सर्भे (O&M Survey) हुनुपर्छ ।

यस आयोजनाका कार्यहरू भूमि सुधार तथा व्यवस्था मन्त्रालय अन्तर्गत संचालन भै रहेका छन् । भू-उपयोग कार्यक्रम संचालन गर्नको लागि भूमि सम्बन्धी ऐन, २०२१ को दफा ५१(ड) को उपदफा (३) अनुसार गठन भएको भू-उपयोग परिषदबाट निर्धारित नीतिको अधिनमा रही तोकिए बमोजिम संचालन गर्ने व्यवस्था रहेको छ । आयोजनाको दरबन्दी विवरण निम्नानुसार रहेको छ ।

क्र.सं	पद/श्रेणी	मन्त्रालय	क्र.सं	पद/श्रेणी	मन्त्रालय
१.	रा.प.प्रथम (प्रा.) सर्भे	१	७.	रा.प.अनं. द्वितीय (प्र.)	१
२.	रा.प. द्वितीय (प्रा.) सर्भे	१	८.	रा.प.अनं. द्वितीय (प्रा.)	१
३.	रा.प. तृतीय (प्रा.) सर्भे	१	९.	रा.प.अनं. द्वितीय (विविध)	१
४.	रा.प. तृतीय (लेखा)	१	१०.	हलुका सवारी चालक	२
५.	रा.प.अनं.प्रथम(प्र.)	१	११.	कार्यालय सहयोगी	८
६.	रा.प.अनं.प्रथम(प्रा.)	३		जम्मा दरबन्दी	२१

यस आयोजनाको संगठनात्मक संरचना अनुसूची - ६ मा संलग्न छ ।

७.४.१ भू-उपयोग परिषद्को गठन

१. उपाध्यक्ष, राष्ट्रिय योजना आयोग – अध्यक्ष
२. सचिव, रक्षा मन्त्रालय – सदस्य
३. सचिव, वन तथा भू-संरक्षण मन्त्रालय – सदस्य
४. सचिव, कृषि विकास मन्त्रालय – सदस्य
५. सचिव, भौतिक पूर्वाधार तथा यातायात मन्त्रालय – सदस्य
६. नेपाल सरकारले मनोनयन गरिने ३ जना भू-उपयोग विशेषज्ञहरु – सदस्य
७. सचिव, भूमि सुधार तथा व्यवस्था मन्त्रालय – सदस्य-सचिव

द्रष्टव्यः

१. मनोनित सदस्यहरुको पदावधि २ वर्षको रहने छ ।
२. परिषद्को बैठकमा आवश्यकता अनुसार थप विशेषज्ञहरुलाई आमन्त्रित गर्न सकिने छ ।

७.४.२ भू-उपयोग प्राविधिक समिति:

भू-उपयोग परिषद्को २०६४।११।१३ को छैटौँ र २०६८।०४।१९को दशौँ बैठकद्वारा यस आयाोजनाबाट संचालन हुने भू-उपयोगसँग सम्बन्धित कार्यहरुमा प्राविधिक सल्लाह दिन एवं तयार भएका भू-उपयोग डाटाहरु परीक्षण गर्न भू-उपयोग प्राविधिक समितिको गठन निम्नानुसार भएको छः

१. आयोजना निर्देशक, राष्ट्रिय भू-उपयोग आयोजना – अध्यक्ष
२. प्रतिनिधि, वन तथा भू-संरक्षण मन्त्रालय – सदस्य
३. प्रतिनिधि, भौतिक पूर्वाधार तथा यातायात मन्त्रालय – सदस्य
४. प्रतिनिधि, कृषि विकास मन्त्रालय – सदस्य
५. प्रतिनिधि, भूमिसुधार तथा व्यवस्था मन्त्रालय – सदस्य
६. प्रतिनिधि, केन्द्रीय तथ्याङ्क विभाग – सदस्य
७. प्रतिनिधि, नापी विभाग – सदस्य
८. प्रतिनिधि, सिंचाई मन्त्रालय – सदस्य
९. प्रतिनिधि, विज्ञान प्रविधि तथा वातावरण मन्त्रालय – सदस्य
१०. प्रतिनिधि, उद्योग मन्त्रालय – सदस्य
११. प्रतिनिधि, स्थानीय विकास मन्त्रालय – सदस्य
१२. प्रतिनिधि, रक्षा मन्त्रालय – सदस्य

७.४.३ जिल्ला भू-उपयोग समिति:

भू-उपयोग परिषद्को २०६४।११।१३ को छैटौँ बैठकद्वारा जिल्लास्तरमा संचालन गरिने भू-उपयोग सम्बन्धी कार्यक्रम तर्जुमा गरी कार्यान्वयन गराउन जिल्ला तहमा जिल्ला भू-उपयोग समिति रहने व्यवस्था भएको छ र यो समितिको गठन निम्न अनुसार गरिएको छः-

१. जिल्ला विकास समितिका सभापति – अध्यक्ष
२. जिल्ला कृषि विकास कार्यालयका प्रमुख – सदस्य
३. जिल्ला वन कार्यालयका प्रमुख – सदस्य
४. सिचाइ विकास डिभिजनका प्रमुख – सदस्य
५. शहरी विकास तथा भवन निर्माण विभाग, डिभिजन कार्यालयका प्रमुख – सदस्य
६. जिल्ला प्रशासन कार्यालयका अधिकृत प्रतिनिधि – सदस्य
७. मालपोत कार्यालयका प्रमुख – सदस्य
८. शाखा तथा कार्यलयका प्रमुख – सदस्य
९. नापी कार्यालयका प्रमुख – सदस्य
१०. भूमिसुधार तथा व्यवस्था मन्त्रालयले तोकेको अधिकृत – सदस्य-सचिव

६.४ कार्यक्षेत्र तथा कार्यक्रम

आयोजनाको कार्यक्षेत्र तथा कार्यक्रम विकास कार्यक्रमहरुको प्रगति विवरण (खण्ड ख) मा उल्लेख गरिएको छ ।

खण्ड ख: विकास
कार्यक्रमहरूको
प्रगति विवरण

1. भूमिसुधार कार्यक्रम, मुक्त कर्मैया तथा हलिया पुनस्थापन कार्यक्रम

1.1 मुक्त कर्मैया पुनःस्थापन कार्यक्रम

1.1.1 पृष्ठभूमि

नेपालका मध्यपश्चिम तथा सुदूरपश्चिम क्षेत्रका दाङ, बाँके, बर्दिया, कैलाली र कञ्चनपुर जिल्लाहरूमा कृषि मजदूरहरूको रूपमा देशको अन्य क्षेत्रको भन्दा फरक किसिमले कर्मैया राख्ने प्रचलन थियो । नेपालमा पाइने अन्य कृषि मजदूर नगद वा जिन्सीको रूपमा आफ्नो ज्याला लिएर काम गर्दथे भने कर्मैयाहरूले भित्रै किसिमले आफ्नो ज्याला वा पारिश्रमिक वापत वार्षिक ज्यालाको रूपमा केही अनाज र आफुलाई आवश्यक पर्ने ऋण नगदको रूपमा लिएर जमिन्दारको घरमा काम गर्दथे । यिनीहरूलाई कृषि सम्बन्धी काम मात्र नभई अन्य घरायसी कामकाजसमेत लगाइन्थ्यो ।

वि.सं. २०४६ सालमा प्रजातन्त्रको पुनर्बहाली भएपछि कर्मैया प्रथाको अन्त्यको लागि विभिन्न प्रयासहरू भए। कर्मैया सम्बन्धी सरकारको नीतिगत अवधारणा सर्वप्रथम वि.सं. २०५२ सालमा तय भयो । उक्त अवधारणा अन्तर्गत कर्मैया परिवारको लगत सङ्कलन गर्ने, कर्मैया समूह गठन गर्ने, समूहपिच्छे घुम्तीकोषको स्थापना गर्ने, समूह बचत परिचालन जस्ता कार्यक्रमहरू सञ्चालन गरियो । साथै कर्मैयाले लिएको ऋण राज्यका तर्फबाट तिर्ने व्यवस्थाका लागि ऋणमोचन कार्यक्रम, जग्गा खरिद गरी घडेरी वितरण गर्ने र सीप विकास तथा वैकल्पिक रोजगारीका अवसर सिर्जना गर्ने जस्ता कार्यक्रमहरू पनि सरकारी स्तरबाट सञ्चालन गरियो ।

सरकारी स्तरमा सर्वप्रथम २०५२ सालमा भूमि सुधार कार्यालय दाङ, बाँके, बर्दिया, कैलाली र कञ्चनपुर गरी पाँच जिल्लाहरूबाट कर्मैया परिवारको लगत लिने काम गरिएको थियो । सङ्कलित लगतबाट यी ५ जिल्लाहरूमा कूल १५,१५२ कर्मैया परिवारले जमिन्दारको घरमा काम गरिरहेको पाईयो । पाँचै जिल्लामा गरी कर्मैयाको जम्मा सदस्य संख्या ८३,३७५ थियो ।

कर्मैया मुक्तिका लागि जनमत र राजनैतिक प्रतिवद्धताबीच अन्ततः २०५७ साल श्रावण २ गते तत्कालीन श्री ५ को सरकारले नेपालमा बाँधा तथा बाध्यकारी श्रम सम्बन्धको रूपमा रहेको कर्मैया प्रथालाई अन्त्य गर्ने घोषणा ग-यो । यस ऐतिहासिक घोषणाले बाँधा तथा बाध्यकारी श्रम सम्बन्ध रहेको कर्मैया प्रथाको अन्त्यको लागि गरेका प्रमुख व्यवस्थाहरू यस प्रकार छनः

- नेपाल अधिराज्यभर कुनै पनि क्षेत्र वा भागमा कर्मैयाको नामबाट प्रत्यक्ष वा अप्रत्यक्ष वा कुनै पनि तरिकाले कसैलाई काममा लगाउन पूर्णतः प्रतिबन्ध ।
- कर्मैया श्रमिकका रूपमा काम गर्न बाध्य बनाइएको व्यक्तिलाई स्वतः छुटकारा ।
- कर्मैया श्रमबाट छुटकारा पाएको व्यक्तिले ऋणदातालाई तिर्न बाँकी रहेको कुनै पनि रकम तिर्न, बुझाउन नपर्ने व्यवस्था ।

- कर्मैया वा निजको परिवारको कुनै सदस्यसँग श्रम गराउने वा त्यस्तै कुनै प्रयोजनका लागि गराइएको कुनै सम्झौता वा लिखत बदर ।
- कर्मैया वा बाँधा वा त्यस्तो कुनै पनि नामबाट लिखित वा मौखिक रूपमा प्रचलित कानुन विपरीत श्रम लिने, दिने कार्य निषेधित र दण्डनीय करार ।

1.1.2 उद्देश्यहरू

- २७५७० मुक्त कर्मैया परिवार सम्मानजनक तरिकाले पुनःस्थापन गर्ने ।
- २७५७० मुक्त कर्मैया परिवारहरूलाई विभिन्न किसिमको स्वरोजगार उन्मुख तालिम दिने ।
- सामाजिक समावेशीकरणका माध्यमबाट सामाजिक जीवनमा सहजतमा ल्याउने ।

1.1.3 कानूनी व्यवस्था

वि.सं. २०५७ साल साउन २ गतेको कार्यकारी आदेशबाट कर्मैया मुक्तिको घोषणा भएपछि उक्त घोषणाका प्रावधानहरूलाई कानूनी रूपमा व्यवस्थित गर्नका साथै कर्मैया श्रम निषेध गर्ने, मुक्त कर्मैयालाई पुनःस्थापन गर्ने तथा सामाजिक न्यायको दृष्टिले उनीहरूको जीवनस्तर अभिवृद्धि गर्ने सम्बन्धमा आवश्यक व्यवस्था गर्ने उद्देश्यले मिति २०५८।१०।९ गते कर्मैया श्रम (निषेध गर्ने) सम्बन्धी ऐन, २०५८ जारी गरियो । सोही ऐनको दफा २३ ले दिएको अधिकार प्रयोग गरी नियमावली समेत जारी भैसकेको छ ।

1.1.4 कार्यक्षेत्र तथा कार्यक्रम

मुक्त कर्मैयाको सन्दर्भमा दाङ, बाँके, बर्दिया, कैलाली र कञ्चनपुर जिल्लाहरू रहेका छन् ।

१. मुक्त कर्मैया २७५७० परिवार मध्ये आ.व. २०६९/७० सम्ममा २४५८५ परिवारलाई पुनःस्थापन सम्पन्न भई २९८५ परिवारलाई पुनःस्थापन गर्न बाँकी रहेको छ ।
२. मुक्त २७५७० कर्मैया परिवार मध्ये आ. व. २०६९।७० सम्ममा १८४९८ जनालाई विभिन्न स्वरोजगार उन्मुख तालिम दिईएको छ ।

1.१.5 वार्षिक प्रगति विवरण

क्र.स.	कार्यक्रम	इकाई	वार्षिक प्रगति प्रतिशत		
			लक्ष्य	प्रगति	प्रतिशत
१	उद्यमी विकास	गोटा	४	४	१००%
२	समुहलाई पूर्व सरकारी तालिम	समुह	१०	१०	१००%
३	क. आय आर्जन प्रवर्द्धन कार्यक्रम				
	अ. ऋण लगानी गर्न	परिवार	११२	१०४	९२.८%
	आ. ऋण असुली गर्ने	परिवार	१०९	१०९	१००%
	ख. रोजगार सम्पर्क केन्द्र सुदृढीकरण	जिल्ला	५	५	१००%
	ग. नमुना तरकारी खेती	संख्या	५	५	१००%
४	सीप विकास तथा दक्षता वृद्धि	गोटा	५२	५२	१००%
५	अन्तरक्रिया कार्यक्रम/गोष्ठी	पटक	७	७	१००%
६	सहकारी प्रशिक्षण	पटक	१	१	१००%
७	उद्यमशिलता विकास तथा व्यावसाय व्यवस्थापन	पटक गोटा	५	५	१००%
८	कार्यक्रम अनुगमन	पटक	१९	१९	१००%
९	मुक्त कर्मैयाहरुलाई घर निर्माण सहयोग	परिवार	९९१	८६६	८७.३८%
१०	मुक्त कर्मैयाहरुलाई जग्गा खरिद गर्न प्रति परिवार १ लाख ५० हजारका दरले रकम उपलब्ध गराउने ।	परिवार	९८८	९२६	९३.७२%

मुख्य मुख्य उपलब्धी, समस्या तथा समाधानका उपायहरु

मुख्य मुख्य उपलब्धी	प्रमुख समस्याहरु	समाधानका उपायहरु
<ul style="list-style-type: none"> १२५ मुक्त कर्मैया परिवारलाई जग्गा खरिद गर्न अनुदान दिइएको । ३२४ मुक्त कर्मैया परिवारलाई घर निर्माण गर्न सहयोग गरिएको । मुक्त कर्मैयाहरुलाई ८ वटा उद्यमी विकास तालिम सम्पन्न भएको । ९ मुक्त कर्मैया परिवारलाई ऋण लगानी गरिएको । ८ मुक्त कर्मैया परिवारबाट ऋण असुली गरिएको । 	<ul style="list-style-type: none"> संविधान सभाको निर्वाचनमा कर्मचारी खटिनु, उपयुक्त जग्गा प्राप्त नहुनु कर्मैया घर निर्माण अनुदान लिन सम्पर्कमा नआउनु । प्रयासा मात्रामा ऋण माग नहुनु, ऋण लगानी गर्न प्रयास, आधार नहुनु । 	<ul style="list-style-type: none"> मुक्त हलिया पुनस्थापनको मोडालिटी तयार गरिएको । अनुगमनलाई उच्च प्राथमिकता दिएको ।

1.२ मुक्त हलिया पुनःस्थापन कार्यक्रम

1.२.१ पृष्ठभूमि

"हलिया" भन्नाले आफू वा आफ्नो परिवार वा पुर्खाले लिएको ऋण वा सोको ब्याज चुक्ता गर्न वा अरू कसैको जमानी बसेकोमा त्यस्तो ऋण चुक्ता गर्न ऋणदाताको जग्गा जोत्ने, खन्ने, बालीनाली लगाउनेदेखि भित्र्याउनेसम्मका सबै वा केही कार्य गर्नको लागि अविच्छिन्न रूपमा कम्तीमा ५ वर्ष सेवा गर्ने व्यक्तिलाई जनाउँछ ।

शताब्दियौंदेखि दास प्रथाको रूपमा रहेको हलिया प्रथाको कानूनी रूपमा नै अन्त्य गरी पुस्तौंदेखि दासत्व जीवन विताउन बाध्य हलियालाई मुक्ति दिलाई हलियाहरूको आर्थिक, सामाजिक अवस्थामा सुधार ल्याई न्यायोचित सामाजिक जीवन विताउन सक्ने अवसर प्रदान गरियोस् भन्ने माग राखी राष्ट्रिय हलिया मुक्ति समाज, महासंघको आन्दोलनलाई सम्बोधन गरी मिति २०६५ साल भाद्र २० गते नेपाल सरकार र समाज, महासंघबीच मुक्त हलिया घोषणा गर्ने सहमति भयो । सोही अनुसार वि.सं. २०६५ साल भाद्र २१ गते नेपाल सरकार, मन्त्रपरिषद्को निर्णयानुसार उक्त सहमतिलाई अनुमोदन गरी हलियाहरूलाई मुक्त घोषणा गरियो ।

1.2.2 उद्देश्यहरू

- १९०५८ मुक्त हलियाहरूमध्ये प्रमाणीकरण गरी वर्गीकरण सहित परिचयपत्र वितरण गर्ने ।
- प्रमाणीकरण भई पुनःस्थापन गर्नुपर्ने मुक्त हलियाहरूलाई सम्मानजनक पुनःस्थापन गरी विभिन्न किसिमको स्वरोजगार उन्मुख तालिम दिने ।
- मुक्त हलियाका परिवारलाई शिक्षा तथा स्वास्थ्य क्षेत्रमा पहुँच अभिवृद्धि गर्ने ।
- सामाजिक समावेशीकरणका माध्यमबाट सामाजिक जीवनमा सहजतमा ल्याउने ।

1.२.3 कार्यक्षेत्र तथा कार्यक्रम

1. नेपाल सरकार र राष्ट्रिय हलिया मुक्ति समाज, महासंघका प्रतिनिधि बीच ५ बुँदे सहमति भइ नेपाल सरकारले २०६५ भाद्र २१ गते हलियाहरूलाई मुक्त घोषणा गरिएको र सोही मुताविक शान्ति तथा पुननिर्माण मन्त्रालयले हलियाहरूको लगत तथ्यांक तयार/संकलन गरी भूमिसुधार तथा व्यवस्था मन्त्रालयमा पठाएको ।
2. मुक्त हलिया सुदुर पश्चिमाञ्चलका दार्चुला, बैतडी, डडेल्धुरा, कञ्चनपुर, बझाङ, बाजुरा, डोटी, अछाम, कैलाली, हुम्ला जिल्लाहरू र मध्यपश्चिमाञ्चल विकास क्षेत्रका जाजरकोट र सुर्खेत जिल्लाहरूमा मुक्त हलिया परिवार रहेकाले उक्त जिल्लाहरूमा कार्यक्रम संचालन गरिरहेको ।
3. १९०५९ मुक्त हलिया परिवारको लगत मध्ये आ. व. २०६९।७० सम्म ९९४३ मुक्त

हलिया परिवारको प्रमाणिकरण गरी ५५०३ मुक्त हलिया परिवारलाई ४ वटा वर्गमा वर्गीकरण गरी परिचयपत्र वितरण गरिएको ।

4. परिचयपत्र प्राप्त मुक्त हलियाको मानवोचित पुनःस्थापन र वृत्ति विकासका लागि “मुक्त हलिया पुनःस्थापनको ढाँचा र कार्य योजना” नीतिगत व्यवस्था गरी नेपाल सरकार, मन्त्रपरिषदबाट स्वीकृति लिने प्रक्रियामा रहेको ।
5. आ.व. ०६९।७० मा मुक्त हलियाका लागि २२ वटा तालिम संचालन गर्ने लक्ष्य रहेकोमा विभिन्न प्रकारका १८ वटा तालिम सम्पन्न गरी १५२ जना मुक्त हलियालाई स्वरोजगार उन्मुख तुल्याईएको ।

1.२.4 कार्यक्रमको वार्षिक प्रगति विवरण

क्र.स.	कार्यक्रम	इकाई	वार्षिक प्रगति प्रतिशत		
			लक्ष्य	प्रगति	प्रतिशत
१	सीप विकास तथा दक्षता वृद्धि	गोटा	२२	२२	१००%
२	अन्तरक्रिया कार्यक्रम, गोष्ठी, छलफल	पटक	१३	१३	१००%
३	उद्यमशीलता विकास तथा व्यवस्था व्यवस्थापन	जिल्ला	३	३	१००%
४	प्रतिवेदन ब्रस्योर अध्यावधिक गर्ने	पटक	१	१	१००%
५	मुक्त हलिया वृत्ति विकास कार्यक्रम व्यवस्थापन कार्यविधि, निर्माण	पटक	१	१	१००%
६	कार्यक्रम अनुगमन	पटक	२१	२१	१००%
७	हलिया प्रमाणिकरण तथा परिचय पत्र वितरण	पटक	१२	१२	१००%
८	हलिया कार्यक्रमको समिक्षा	पटक	१	१	१००%
९	प्रचार प्रसार (परिचयपत्र वितरण नीति निर्देशन)	पटक	२	२	१००%

1.२.5 मुक्त हलियाहरूलाई हालसम्म वितरण गरिएको परिचयपत्रको विवरण

जिल्ला	मुक्त हलिया संख्या	प्रमाणीकरण संख्या	परिचयपत्र पाएको संख्या					जम्मा मुक्त हलियाबीच तुलनात्मक प्रगति (%)
			क (रातो)	ख (खैरो)	ग (हरियो)	घ (सेतो)	जम्मा	
दार्चुला	455	427	58	88	29	237	412	90.55
बैतडी	4436	1348	50	145	3	585	783	17.65
डडेल्धुरा	2576	1169	167	371	29	428	995	38.63
कञ्चनपुर	3732	1176	171	491	38	476	1176	31.51
बझाङ्ग	1391	1873	27	58	9	443	537	38.61
बाजुरा	1634	1429	85	123	74	236	518	31.70
डोटी	1826	937	119	187	7	109	422	23.11
अछाम	242	156	18	28	8	102	156	64.46
कैलाली	220	154	32	76	0	25	133	60.45
हुम्ला	1423	967	2	1	0	232	235	16.51
जाजरकोट	455	165	45	5	7	69	126	27.69
सुर्खेत	669	142	0	2	0	7	9	1.35
जम्मा	19059	9943	774	1575	204	2949	5502	28.87
प्रतिशतमा		52.17	4.06	8.26	1.07	15.7	28.8	

मुख्य मुख्य उपलब्धी	प्रमुख समस्याहरू	समाधानका उपायहरू
<ul style="list-style-type: none"> ६७ हलियाको प्रमाणीकरण र २५६ मुक्त हलिया परिवारलाई परिचय पत्र वितरण गर्ने कार्य सम्पन्न भएको । मुक्त हलियाका लागि ३ वटा उद्यमी विकास तालिम सम्पन्न भएको । 	<ul style="list-style-type: none"> संविधान सभाको निर्वाचनमा कर्मचारी खटिनु, उपयुक्त जग्गा प्राप्त नहुनु मुक्त हलिया नभेटिएको, गैरमुक्त हलिया समावेश भएको, हलियाको नाम दोहरो भेटिएको । हलिया पुनस्थापनको लागि नीतिगत तथा कानूनी व्यवधानहरू रहनु । 	<ul style="list-style-type: none"> मुक्त हलिया पुनस्थापनको मोडालिटी तयार गरिएको । अनुगमनलाई उच्च प्राथमिकता दिएको । हलिया पुनस्थापनको लागि मोडालिटी तथा कार्य योजना तयार गरी अर्थ मन्त्रालयको सहमति लिई हाल कानून, न्याय तथा संविधान सभा मन्त्रालयमा पठाइएको ।

2. भू-सूचना तथा अभिलेख कार्यक्रम

2.1 कार्यक्षेत्र तथा कार्यक्रम

यस विभागको कार्यक्षेत्र कम्प्युटरमा आधारित भू-सूचना प्रणालीको विकास एवं जग्गा प्रशासनसँग सम्बन्धित महत्वपूर्ण अभिलेख संरक्षण गर्ने कार्यमा भूमिसुधार तथा व्यवस्थापन विभाग र नापी विभागसँग निकटतम समन्वय तथा साझेदारीमा प्रणाली विकास, संस्थागत सुधार तथा जनशक्ति विकास सम्बन्धी कार्यहरू गर्दै एकीकृत भू-सूचना प्रणालीको विकास गर्ने रहेको छ।

यस विभागबाट सम्पादन हुने प्रायः जसो कार्यहरू प्रत्यक्ष रूपले जनतासँग सम्बन्धित नभए पनि यस विभागबाट सम्पादन गरिने कार्यबाट जनतासँग प्रत्यक्ष सम्पर्कमा आउने खासगरी मालपोत तथा नापी कार्यालयहरूबाट सम्पादन गरिने अभिलेख व्यवस्थापन तथा सेवा प्रवाह सम्बन्धी कार्य र योजना, नीति निर्माण तथा अनुसन्धान गर्ने निकायहरूलाई नीति तथा योजना तर्जुमा गर्न मार्गदर्शन हुने गुणस्तरीय भू-सूचनाहरू छिटो, छरितो, भरपर्दोरूपमा सजिलै उपलब्ध हुन सक्दछन्। यस अर्थमा, यस विभागबाट सम्पादन हुने कार्यले सम्पूर्ण राष्ट्रको प्रशासनिक एवं विकास निर्माणका कार्यमा र सुशासन प्रदान गर्ने दिशामा महत्वपूर्ण भूमिका निर्वाह गर्दछ।

2.1.1 कार्यक्षेत्र

- नेपाल अधिराज्य भर ८३ वटा मालपोत तथा नापी कार्यालयमा रहेका करिब ६५ लाख जग्गाधनीको जग्गाधनी श्रेस्ताको विवरण, मोहीको लगत, जग्गा खरिद विक्री कारोवार तथा रोक्काको विवरण कम्प्युटर प्रणालीमा व्यवस्थित गर्न आवश्यक प्रणालीको विकास, विस्तार तथा प्रणाली संचालनमा प्राविधिक टेवा दिने।
- जग्गाधनी सम्बन्धी साविक लगत लगायत करिब ८०,५०० थान कित्ता नापी नक्शाको डिजीटाइजेसन र करिब ४६,९३,००० पाना फिल्डबुक समेत अभिलेख योग्य सबै महत्वपूर्ण कागजात माइक्रोफिल्म, स्क्यानइज जस्ता प्रविधिबाट सुरक्षित रूपमा अभिलेख राख्ने तथा कम्प्युटरबाट सेवा प्रवाह गर्न सहयोग पु-याउने।
- जिल्ला भू-सूचना प्रणाली स्थापना हुँदै जाँदा त्यहाँबाट प्रवाहित भू-सूचनाहरू केन्द्रमा एकत्रित गरी विभिन्न उपयोगकर्ताहरूलाई उपयोगी हुने गरी साडख्यकीय अभिलेख व्यवस्थापन गर्नुपर्ने।

2.1.2 कार्यक्रम

- भू-सूचना प्रणालीको विकासको लागि Database निर्माण लगायत कार्यलाई जारी राख्ने।
- मालपोत तथा नापी कार्यालयहरूमा रहेको निर्माण भएको Database अद्यावधिक गर्ने र नापी कार्यालयमा रहेको कित्ता नापी नक्शा Digitization प्लट रजिष्टर एवं फिल्डबुकको विवरण कम्प्युटरमा राख्ने कार्य आगामी आ. व. २०६९/०७० र २०७०/०७१ सम्ममा सम्पन्न गर्ने।

- नापी कार्यालयमा रहेको कित्ता नापी नक्शा र फिल्डबुक अभिलेखलाई SAEx Software को प्रयोगबाट Digital map print तथा कित्ताकाट गर्ने र फिल्डबुकको प्रतिलिपि कम्प्युटर मार्फत दिने व्यवस्था गर्ने ।
- मालपोत तथा नापी कार्यालयबाट कम्प्युटर मार्फत सेवा प्रवाह गर्ने लगायत भू-सूचना प्रणाली संचालन सम्बन्धमा तयार गरिएको कानूनी मस्यौदालाई थप छलफल गरी पूर्णता दिने ।
- विभागको सम्पूर्ण प्राविधिक कार्यहरूको Spcification / Manual सहितको कार्य निर्देशिका परिमार्जन गर्ने ।
- संचालनमा रहेका अभिलेख व्यवस्थापन कार्यक्रमलाई निरन्तरता दिई तत्कालीन नापी गोश्वाराहरूबाट संचालित पुनः नापी कार्यक्रमको नक्शा र फिल्डबुकलाई अभिलेखको रूपमा राख्ने कार्यक्रम संचालन गर्ने ।
- विभागको संगठन तथा व्यवस्थापन सर्भे (O&m survey) गरी आवश्यक प्राविधिक जनशक्ति थप गर्न पहल गर्ने ।
- आगामी तीन वर्षभित्र केन्द्रीय स्तरमा Central Land Information System-CLIS को विकास गर्ने र Intranet को माध्यमबाट सबै कार्यालयहरूलाई आवद्ध गरी सेवा प्रवाह गर्ने ।

2.1.3 कार्यक्रमको रणनीति

यस विभागले आफ्नो उद्देश्य प्राप्तिका लागि निम्नानुसारको कार्य संचालन रणनीति अख्तियार गरेको छ ।

- मालपोत कार्यालयहरूको मोठ श्रेस्ता, रोक्का श्रेस्ता, मिसिल, लिखत र रजिष्ट्रेशनको प्रारम्भिक विवरण लगायत छुट भएका विवरणहरू समेत कम्प्युटर प्रणालीमा प्रविष्ट गरी Digital प्रविधि मार्फत सेवा प्रवाह गर्ने व्यवस्था मिलाउने ।
- नापी कार्यालयहरूमा रहेको कित्ता नापी नक्शाको Digitize गरी Geo-database तयार गर्ने । कित्ता नापी नक्शाको Field Book Image तयार गरी Image Reference Management-(IRM) सहितको Database तयार गरी सेवा प्रवाहमा लैजाने
- Plot Register को Image सहितको विवरण कम्प्युटर प्रणालीमा प्रविष्ट गर्ने ।
- प्रारम्भिक चरणमा Data capture कार्य सम्पन्न भएका कार्यालयहरूमा Data Audit गरी Attribute तथा Spatial database अद्यावधिक तथा डाटा शुद्धिकरण गर्ने ।
- भू-सूचना प्रणालीको संस्थागत विकास गर्दै सेवाप्रवाहमा प्रयोग भएको Application Software हरूको समयानुकूल सुधार तथा स्तरन्नोति गर्ने ।
- कम्प्युटर प्रविधि संचालन गर्न नसक्ने जनशक्तिको पहिचान गरी कम्प्युटर प्रणाली संचालन र व्यवस्थापन सम्बन्धी आधारभूत तथा Advance तालिम दिने ।
- कार्यालयहरूको परम्परागत भौतिक अवस्था सुधार गरी कम्प्युटर यन्त्रउपकरण तथा

फर्निचर उपलब्ध गराई सेवासुविधालाई आधुनिकिकरण गर्ने ।

- कम्प्यूटर प्रणालीलाई भरपर्दो, दीगो एवं विश्वसनीय बनाउन प्रत्येक कार्यालयको कम्तिमा दुई जना कर्मचारीलाई सूचनाधार व्यवस्थापन (Database Management), कम्प्यूटर हार्डवेयर तथा कम्प्यूटर संजाल मर्मत तथा व्यवस्थापन (Computer Hardware & Network Management) र सूचना सुरक्षा (Data security) आदि विषयमा प्रारम्भिक तथा पुर्नताजगी तालिम उपलब्ध गराउने ।
- प्रत्येक जग्गाधनीको आफ्नो पहिचान सहितको जग्गाधनी संकेत नम्बरको (Land ownership Identity Number LIN ID) विकास गरी सो संकेत नं माफत Internet को पहुँच भएको स्थानबाट आफ्नो विवरण हेर्न सक्ने व्यवस्था गर्ने ।
- जग्गाधनी दर्ता श्रेस्ता तथा पुर्जामा कम्प्युटर प्रविधिबाट फोटो तथा औठाछाप सहितको विवरण प्रिन्ट गरी राख्ने र कारोबारको क्रममा: सो विवरण Verify गर्ने व्यवस्था गर्ने ।
- जग्गा कारोबारको रजिष्ट्रेशन लगायत अन्य राजश्व सम्बन्धी दस्तुरलाई कम्प्यूटर प्रणालीमा आवद्ध गर्ने ।
- जग्गा प्रशासनमा प्रयोग गरिने महत्वपूर्ण हस्तलिखित कागजातहरूको इमेज तयार गरी Digital अभिलेख तयार गर्ने ।
- जग्गा प्रशासनसँग सम्बन्धित गा.वि.स./न.पा., कारोबार किसिम (रजिष्ट्रेशन, नामसारी, बकसपत्र आदि) संकेत कोडहरूलाई Standardize गरी सबै कार्यालयमा सोही संकेत कोडका आधारमा कार्य सम्पादन गर्ने कार्य अनिवार्य गर्ने ।
- जिल्लास्थित मालपोत र नापी कार्यालयहरूमा रहेको Database Server लाई Wide Area Network माफत विभागमा रहेको Central sever सँग Link गरी केन्द्रीय एकीकृत भू सूचना प्रणालीको विकास, सुधार तथा स्तरजोती गर्ने ।
- स्थानीय मालपोत तथा नापी कार्यालयलाई LAN Network मा आवद्ध गरी एक अर्कोको सूचना हेर्न तथा परीक्षण गर्ने सकिने व्यवस्था गर्ने ।
- जिल्लास्थित कार्यालयहरूमा रहेको भूमि सम्बन्धी श्रेस्ताहरूको इमेज सहित डिजिटल अभिलेख राख्ने ।
- भू-सूचना प्रणालीबाट तयार भएका Digital Data को संरक्षण तथा सुरक्षाका लागि भूमिसुधार तथा व्यवस्था मन्त्रालय, सम्बन्धित विभाग र GIDC मा Data Back up राख्ने व्यवस्था गर्ने ।
- जिल्लास्थित नापी कार्यालयहरूमा रहेको कित्तानापी नक्साको एमोनिया प्रिन्ट समेत संकलन गरी अभिलेख राख्ने ।
- Central Database बाट सरोकारवालाहरूलाई आवश्यक सूचना उपलब्ध गराउने ।

2.2 वार्षिक प्रगति विवरण

2.2.1 अभिलेख व्यवस्थापन तर्फः

क) भू-सूचना प्रणाली तर्फः

- मोठ रोक्का राजस्व दस्तुर तथा जग्गाधनीको फोटो र औंठा छाप सहितको विवरण कम्प्युटर प्रविष्ट गर्न District Land Information System – (DLIS) सञ्चालनमा ल्याइएको ।
- कित्तानापी नक्सा Digitize गरी Geo-data तयार गर्न र तयार भएको Geo-Database अर्घावधिक गर्न Spatial Application Extension – (SAEx) सञ्चालनमा आएको ।
- प्लट रजिष्टरमा रहेको विवरण प्रविष्ट गर्न Plot Register Management System- (PRMS) सञ्चालनमा रहेको ।
- कित्तानापी नक्साको फिल्डबुक इमेजलाई व्यवस्थित गरी Reference Database तयार गर्न Image Reference Management System-(IRMS) सञ्चालित रहेको ।
- ८२ मालपोत कार्यालयहरूको २ करोड २९ लाख ३३ हजार कित्ता जग्गाधनी दर्ता (मोठ) श्रेस्ता कम्प्युटर प्रविष्ट गर्ने कार्य सम्पन्न ।
- ८२ मालपोत कार्यालयहरूका २५ लाख ५५ हजार कित्ता रोक्का विवरण कम्प्युटर प्रविष्ट गरिएको ।
- ५३ नापी कार्यालयको १ करोड ९८ लाख १९ हजार कित्ताको Digitization गरी Geo-database तयार गरिएको ।
- २८ नापी कार्यालयमा रहेको अनुमानित ८० लाख कित्ताको Digitization गरी Geo-database तयार गर्ने कार्य चालु रहेको ।
- १६ नापी कार्यालयमा रहेका इमेज सहितको प्लट रजिष्टर विवरण कम्प्युटर प्रविष्ट गर्ने कार्य सम्पन्न भएको ।

ख) अभिलेख व्यवस्थापन तर्फः

- विभिन्न समयमा विभागमा संकलन भएका ७४ जिल्लाको (अछाम बाहेक) कित्तानापी नक्साको एमोनिया प्रिन्ट नक्सा मध्ये ५८ जिल्लाको एमोनिया नक्सा स्क्यानइ गरी Digital अभिलेख तयार गरिएको ।
- ७२ नापी कार्यालयहरूमा रहेको ३४ लाख ६१ हजार पाना फिल्डबुक स्क्यान गरी विभागमा सुरक्षित गरिएको ।

ग) क्षमता अभिवृद्धि तर्फः

- कार्यालय प्रमुख तथा सहायक स्तरका १७७७ जना कर्मचारीहरूलाई कम्प्युटर प्रणाली र जग्गाप्रशासनमा प्रयोग हुने विभिन्न सफ्टवेयरहरूको तालिम दिइएको ।

2.2.2 विभागबाट उपलब्ध सेवा (निकायगत रूपमा)

- केन्द्रीय मालपोत अभिलेख डिल्लीबजारमा पहिचान भएका खड्क निशान, लालमोहर, रुक्मा दस्तखत लालमोहर, मेठबन्दी, पहाडी बन्दोवस्ती, पोता लगत, सर्भे नापी सम्बन्धी कागजातहरूको स्क्यान अभिलेख अवलोकन ।
- वि.सं. २००० सालमा तत्कालीन शाही नेपाली सेनाबाट तयार गरिएको काठमाण्डौ जिल्लाको नक्शाको अवलोकन तथा प्रतिलिपि उतार ।
- काठमाण्डौ, भक्तपुर, ललितपुर र काभ्रेपलाञ्चोक जिल्लाका ४,३८८ थान नक्शा र १३१ वटा रोलका फिल्डबुकहरूको माइक्रोफिल्म अवलोकन ।
- कित्ता नापीबाट तयार भएका ७४ जिल्लाका कित्ता नापी नक्शाहरूको अवलोकन तथा नापी कार्यालयलाई आवश्यक परेमा प्रतिलिपि प्रदान गर्ने ।
- कित्ता नापीबाट तयार भएका फिल्डबुकहरूको प्रतिलिपिको उतार ।

आ. व २०६९/०७० को वार्षिक प्रगति स्थिति

क्र. सं.	कार्यक्रम र क्रियाकलाप	एकाई	वार्षिक लक्ष्य एवं प्रगति प्रतिशत		
			लक्ष्य	प्रगति	प्रतिशत
१	फर्निचर विभिन्न कार्यालयहरूलाई फर्निचर उपलब्ध गराउने ।	सेट	१०	१०	१००
२	भू-सूचना प्रणाली लागु हुने नापी कार्यालयहरू तथा मालपोत कार्यालयहरूको लागि यन्त्र उपकरणहरू खरिद गर्ने	गोटा	२००	२००	१००
३	नापी कार्यालयहरूमा Database अद्यावधिक गर्ने	जना	३१	३१	१००
४	हक हस्तान्तरण सफ्टवेयर DLIS र PRMS Update गर्ने	गोटा	२	२	१००
५	३३ नापी कार्यालयहरूमा रहेको नक्सा सिटहरूको करिब ५८ लाख कित्ताहरूको Digitise गरी Geo-database तयार गर्न क्रमागत कार्यक्रम अनुसार शुरु गर्ने .	कित्ता	५८ लाख	५१ लाख	८८
६	नापी कार्यालयहरूमा रहेको प्लट रजिष्टरहरूको ईमेज तयार गरी विवरण इन्ट्री गर्ने ।	कित्ता	२१ लाख	२२ लाख	१००
७	कार्यक्रम अनुगमन मूल्याङ्कन	पटक	७०	७२	१००
८	भू-सूचना प्रणाली सम्बन्धी ऐन मस्यौदा तयार गर्ने	प्रतिशत	१००	१००	१००

क्र. सं.	कार्यक्रम र क्रियाकलाप	एकाई	वार्षिक लक्ष्य एवं प्रगति प्रतिशत		
			लक्ष्य	प्रगति	प्रतिशत
९	भू-सूचना प्रणाली लागु भएका मालपोत कार्यालयहरूमा कार्यरत जनशक्तिहरूलाई एक पटकमा २० जनालाई गरी जम्मा ८० जनालाई भू-सूचना प्रणाली संचालन तालिम दिने ।	hgf	८०	११४	१००

2.3 आ. व. 069/70 को कूल बजेट र खर्चको स्थिति:

ब. उ. शि. नं.	आयोजना/कार्यालयको नाम	खुद बजेट			खर्च		
		चालु	पुँजीगत	जम्मा	चालु	पुँजीगत	जम्मा
३३६०१७ ३/४	भू-सूचना तथा अभिलेख विभाग	73226	6000	79226	65108	5980	71088
जम्मा		73226	6000	79226	65108	5980	71088

2.4 आ. व. 069/70 को वित्तीय प्रगति स्थिति

2.4.1 धरौटीतर्फको केन्द्रीय आर्थिक विवरण

आम्दानी			खर्च			बाँकी	
गत आ.व.को	यस आ.व.को	जम्मा	सदर स्याहा	फिर्ता	जम्मा	श्रेस्ता अनुसार	बैंक अनुसार
५१८२.४२	१८८२.८९	७०६५.३१	२३.०१	२३८१.४९	२४०४.५०	४६६०.८१	४६६०.८१

2.4.२ अर्थ बजेट तर्फको केन्द्रीय आर्थिक विवरण

प्रतिनिधी मण्डल भ्रमण खर्च		उपदान		संचित विदा		औषधी उपचार		कुल जम्मा	
निकासा	खर्च	निकासा	खर्च	निकासा	खर्च	निकासा	खर्च	श्रेस्ता अनुसार	बैंक अनुसार
-	-	-	-	३००.२०	३००.२०	२८४.४०	२८४.४०	५८४.६०	५८४.६०

2.4.३ कार्यालयगत राजस्वको केन्द्रीय आर्थिक विवरण

कूल आम्दानी	दाखिला			नगद मौजाद
	गत आ.व.को	यस आ.व.को	जम्मा	
४६३.३२	-	४६३.३२	४६३.३२	-

2.4.४ हालसम्मको बेरजु र बेरजु फछ्यौटको स्थिति

आ.व. ०६९/७० मा शुरुमा बाँकी बेरजु रकम	आ.व. ०६९/७० मा फछ्यौट बेरजु रकम	आ.व. ०६९/७० मा थप बेरजु रकम	आ.व. ०६९/७० को अन्तमा बाँकी बेरजु रकम
१६४७४.००	१५६६५.००	-	८०९.००

प्रमुख उपलब्धी, समस्या तथा समाधानका उपायहरू

मुख्य मुख्य उपलब्धी	प्रमुख समस्याहरू	समाधानका उपायहरू
प्रमुख उपलब्धी माथि 2.2 मा उल्लेख गरिए बमोजिम रहेको ।	<ul style="list-style-type: none"> अध्यावधिक भू-सूचना नीति तथा कानूनको अभाव । यस विभागको उद्देश्य तथा जिम्मेवारी अनुसार संगठनात्मक संरचनाको तादम्यता नभएको । कार्यक्रम संचालन भएका कार्यालयहरूबाट Digital Data को प्रयोगको सट्टा परम्परागत ढंगको कार्यप्रणालीले प्रश्रय पाउनु । कार्यालयको विद्यमान कार्यप्रकृत्यालाई Digital प्रविधिमा रूपान्तरण गर्ने कार्यमा सम्बन्धित कार्यालयको तत्परताको कमी हुनु । सम्बन्धित विभागहरूबाट प्रणाली संचालन तथा व्यवस्थापनमा दिएको निर्देशनको प्रभावकारी अनुगमन हुन नसक्नु । कम्प्युटरबाट सेवा प्रवाह गर्न आवश्यक पर्ने नियमित विद्युत आपूर्ति नहुँदा -Load shedding) सेवा प्रवाहमा नकारात्मक असर पर्नु । 	<ul style="list-style-type: none"> यस विभागको उद्देश्य तथा जिम्मेवारी अनुसार संगठनात्मक संरचनाको पुनरावलोकन गरी महानिर्देशक लगायत अन्य प्राविधिक दरबन्दी थप गर्नु पर्ने भएकोले O&M सर्भेको लागि अनुरोध गरिएको । सम्बन्धित विभागमा रहेको IT Unit हरुलाई प्रभावकारी बनाई Digital प्रणाली प्रयोग गर्ने सम्बन्धमा कडा निर्देशन तथा अनुगमनको लागि सम्बन्धित विभागहरूलाई अनुरोध गरिएको । विद्यमान लोडसेडिङबाट सिर्जित समस्याहरूको व्यवस्थापनको लागि सम्बन्धित कार्यालयहरूलाई Power Backup उपकरणहरू उपलब्ध गराईएको तथा ती उपकरणहरूको सर्भेक्षण तथा विवेकपूर्ण संचालनको लागि अनुरोध गरिएको । भू-सूचना प्रणाली सम्बन्धी ऐनको मस्यौदा तयार गरी छलफल भईरहेको । कार्यालयहरूको विद्यमान कार्य प्रकृत्यालाई Digital प्रविधिमा लैजान सम्बन्धित कार्यालयका प्रमुखहरूलाई अभिमूखीकरण तालिम तथा कर्मचारीहरूलाई Software संचालन सम्बन्धी तालिम प्रदान गरिदै आएको ।

3. मालपोत अभिलेख सुरक्षा तथा सुदृढीकरण कार्यक्रम

भूमिसुधार तथा व्यवस्थापन विभाग अन्तर्गत आ. व. २०५६।०५७ देखि मालपोत अभिलेख सुरक्षा तथा सुदृढीकरण आयोजना संचालन हुँदै आएको छ । आयोजनाबाट विभाग अन्तर्गतका मालपोत कार्यालयहरूको भवन तथा कम्पाउण्डवाल निर्माण, भवन मर्मत संभार, सार्वजनिक निर्माण सुधार, श्रेस्ता मर्मत वाईण्डिङ तथा तामेली व्यवस्थापन, भौतिक अवस्थामा सुधार, इन्टरनेट जडान, कर्मचारीहरूको वृत्ति विकास सम्बन्धी तालीम/गोष्ठी संचालन सम्बन्धी कार्यहरू हुँदै आएको छ । आ. व. ०६९/७० मा यस कार्यक्रम अन्तर्गत स्वीकृत कार्यक्रम सञ्चालन गर्न पूँजीगत खर्च अन्तर्गत रु.१९२३०० हजार र चालु खर्च अन्तर्गत रु.१२४२४ हजार समेत कूल रु. २०४७२४ हजारको कार्यक्रम स्वीकृत भई सो अनुरूप बजेट विनियोजन भएको थियो ।

३.१ आ. व. ०६९/७० को वार्षिक प्रगति विवरण

भूमिसुधार तथा व्यवस्थापन विभाग अन्तर्गत आ. व. २०६९।७० सञ्चालित विकास कार्यक्रम (मालपोत अभिलेख सुरक्षा तथा सुदृढीकरण कार्यक्रम) को प्रगति विवरण देहाय बमोजिम छ ।

क्र.सं.	कार्यक्रम	इकाई	वार्षिक		
			लक्ष्य	प्रगति	%
क) पूँजीगत					
१.	फर्निचर तथा फिक्चर्स	कार्यालय	११	११	१००
२.	भवन निर्माण (चालु र नयाँ)	कार्यालय	१२	१२	१००
३.	यन्त्र उपकरण				
	क) कम्प्यूटर यू.पी.एस.	गोटा	२०	१९	९५
	ख) ल्यापटप	"	२	२	१००
	ग) प्रिन्टर	"	२२	२१	९५
	घ) फोटोकपि	"	१	१	१००
	ड) फ्याक्स	"	५	५	१००
ख) चालु					
१.	श्रेस्ता वाईण्डिङ तथा तामेली व्यवस्थापन	कार्यालय	२९	२९	१००
२.	अनुगमन-निरीक्षण	"	१०४	८७	८३
३.	क्षतिग्रस्त श्रेस्ता तयार गर्ने	"	३	३	१००

3.2 आ. व. 069/70 को कूल बजेट र खर्चको स्थिति:

ब.उ.शी.नं.	आयोजना/कार्यालयको नाम	खुद बजेट			खर्च		
		चालु	पूँजीगत	जम्मा	चालु	पूँजीगत	जम्मा
33610 3/4	मालपोत अभिलेख सुरक्षा तथा सुदृढीकरण कार्यक्रम	12424	192300	204724	11799	149295	161094

वार्षिक लक्षित कार्यक्रमबाट भएका उपलब्धीको पुष्ट्याई देहाय बमोजिम रहेको छः

(क) पूँजीगत खर्च अन्तर्गतका कार्यक्रमहरू

१. भवन तथा कम्पाउण्डवाल निर्माण

भवन निर्माण अन्तर्गत विगत वर्षदेखि निर्माण कार्य चालु रहेको मालपोत कार्यालयहरूमध्ये उदयपुर, भक्तपुर र पर्वतको भवन निर्माण कार्य सम्पन्न भएको छ । मालपोत कार्यालय कलंकीको भवन निर्माण कार्य अन्तिम चरणमा पुगेको छ । अन्य मालपोत कार्यालयहरू (झापा, सिन्धुली, बारा, कावासोती, डडेल्धुरा र कञ्चनपुर) को भवन निर्माण कार्य यस अवधिमा चालु रहेको छ । मालपोत कार्यालय सिन्धुली, बारा, कलंकी र कावासोतीको निर्माण कार्य लक्ष्यको तुलनामा न्यून प्रगति हासिल भएको छ, भने अन्य कार्यालयहरूको निर्माण कार्य लक्ष्य अनुरूप नै रहेको छ । यसैगरी मालपोतहरू धादिङ्ग, सल्यान, प्यूठान, लमजुङ्ग, बागलुङ्गको कोठा थप गर्ने कार्य सम्पन्न भएको छ ।

यस अवधिमा कम्पाउण्डवालतर्फ मालपोत कार्यालय संखुवासभा, महोत्तरी, रुकुम, दैलेख, बझाङ्ग, ओखलढुङ्गा, धनकुटा, भोजपुर र उदयपुरको निर्माण कार्य लक्ष्य अनुरूप सम्पन्न भएको छ, भने मालपोत कार्यालय दार्चुला र भूमिसुधार कार्यालय बाँकेको कम्पाउण्डवाल निर्माण कार्य सम्पन्न हुन सकेन ।

२. पूँजीगत सुधार

यस अवधिमा मालपोत कार्यालय अर्घाखाँची, कपिलवस्तु, सुर्खेत र दैलेखको भवन मर्मत संभार गर्ने कार्य लक्ष्य अनुरूप सम्पन्न भएको छ ।

३. फर्निचर तथा फिक्चर्स खरिद

यस अवधिमा ११ वटा कार्यालयहरूमा फर्निचर तथा फिक्चर्स खरिद गर्ने लक्ष्य रहेकोमा लक्ष्य अनुसार कार्य सम्पन्न भएको छ ।

४. मेशिनरी औजार, यन्त्र, उपकरण खरिद

यस अवधिमा मेशिनरी औजार खरिद अन्तर्गत कम्प्युटर, प्रिन्टर, ल्यापटप, फोटोकपि मेशिन, फ्याक्स, इन्भटर आदि खरिद गर्ने लक्ष्य रहेकोमा लक्ष्य अनुरूप नै ती उपकरणहरू खरिद गरिएको छ ।

५. सार्वजनिक निर्माण सुधार

यस अवधिमा मालपोत कार्यलय ललितपुरको भवन निर्माण सुधार, कपिलवस्तुको शौचालय निर्माण, गोरखाको कार्यालय जाने बाटो निर्माण तथा मालपोत कार्यलय सोलुखुम्बु र रसुवाको प्रतिकालय निर्माण गर्ने लक्ष्य रहेकोमा सबै कार्य लक्ष्य अनुरूप सम्पन्न भएको छ ।

(ख) चालूखर्च अन्तर्गतका कार्यक्रमहरू

१. ADSL/Broadband इन्टरनेट सेवा सञ्चालन

यस अवधिमा विभागमा Broadband इन्टरनेट सेवा र ३० वटा कार्यालयहरूमा ADSL इन्टरनेट सेवा सञ्चालन गर्ने लक्ष्य रहेकोमा लक्ष्य अनुरूप कार्य सम्पन्न भएको छ ।

२. स्नेस्ता मर्मत वाईन्डिङ्ग तथा तामेली व्यवस्थापन

यस अवधिमा डिल्लीबजारस्थित केन्द्रिय अभिलेखालय तथा २९ वटा मालपोत कार्यालयहरूमा स्नेस्ता मर्मत, वाईन्डिङ्ग तथा तामेली व्यवस्थापन गर्ने लक्ष्य रहेकोमा उक्त कार्य लक्ष्य अनुरूप सम्पन्न भएको छ ।

३. स्नेस्ता पुनर्स्थापना कार्यक्रम संचालन

द्वन्द्वका क्रममा क्षतिग्रस्त भएका जग्गाधनी स्नेस्तालाई फिल्ड मै कर्मचारी खटाई पुनर्स्थापना गर्ने कार्यक्रम अन्तर्गत यस अवधिमा ३ वटा मालपोत कार्यालयमा कार्य सम्पन्न गर्ने लक्ष्य रहेकोमा मालपोत कार्यालय मुगुको स्नेस्ता कायम गर्ने कार्य सम्पन्न भएको छ भने, मालपोत कार्यालय जुम्लाको १२ गा.वि.स. मा कार्य सम्पन्न भएको छ भने चैनपुर (संखुवासभाको) १० गा.वि.स. को कार्य सम्पन्न भएको छ ।

४. कार्यालयहरूको अनुगमन निरीक्षण:

यस अवधिमा मातहतका १०४ वटा कार्यालयहरूको निरीक्षण अनुगमन गर्ने लक्ष्य रहेकोमा ८७ वटा कार्यालयहरूको निरीक्षण अनुगमन सम्पन्न भई लक्ष्यको तुलनामा केही न्यून प्रगति हासिल भएको छ ।

यसरी चालु आर्थिक वर्षको लागि स्वीकृत कार्यक्रम मध्ये अधिकांश कार्यक्रमहरू लक्ष्य अनुरूप नै सम्पन्न भएको छ । भवन निर्माणतर्फ मालपोत कार्यालय सिन्धुली, कलंकी र कावासोतीको लक्ष्य भन्दा केही न्यून प्रगति हासिल भएको छ । पूंजीगत तर्फ लक्ष्यको तुलनामा भौतिक प्रगति ९२.३० प्रतिशत र वित्तीय प्रगति ७७.९७ प्रतिशत र चालूतर्फ लक्ष्यको तुलनामा भौतिक प्रगति ९७.०५ र वित्तीयतर्फ ९६.०८ प्रतिशत प्रगति हासिल भई समग्रमा लक्षित कार्यक्रमको ९२.५५ प्रतिशत भौतिक प्रगति र ७९.०३ प्रतिशत वित्तीय प्रगति हासिल भएको छ ।

प्रमुख उपलब्धी, समस्या तथा समाधानका उपायहरू

मुख्य मुख्य उपलब्धी	प्रमुख समस्याहरू	समाधानका उपायहरू
<ul style="list-style-type: none"> • १२ वटा भवन तथा ९ वटा भवनको कम्पाउण्डवाल निर्माण । • पूंजीगत सुधार (कार्यालय हरूको मर्मत संभार रंगरोगन) । • विभागमा Broadband इन्टरनेट तथा कार्यालयहरूमा ADSL इन्टरनेट सेवा सञ्चालन । • फर्निचर तथा फिक्चर्स खरिद । • मेशिनरी औजार (कम्प्युटर, प्रिन्टर, फ्याक्स, फोटोकपि मेशिन आदि) खरिद । • सार्वजनिक निर्माण (सार्वजनिक शौचालय, प्रतिक्षालय आदि निर्माण) । • स्त्रेस्ता मर्मत, वाइन्डिङ्ग तथा तामेली व्यवस्थापन । • क्षतिग्रस्त जग्गाधनी स्त्रेस्ता पुर्नस्थापना कार्यक्रम संचालन । • कार्यालयहरूको अनुगमन तथा निरीक्षण । 	<ul style="list-style-type: none"> • वार्षिक कार्यक्रम पटक पटक स्वीकृति गर्नुपर्ने अवस्था भई कार्य सम्पादनमा बाधा पुगेको । • नयां भवन निर्माणको समयमा नै ल.ई. र नक्सा तयार नभई टेण्डर आव्हान समयमा हुन नसक्नु तथा ठेकेदारबाट समयमा नै कार्यसम्पदा नगर्नु । 	<ul style="list-style-type: none"> • आवश्यक बजेट निकासका लागि प्रयास गरेको । • सिमित बजेटको अधिकतम उपयोग गरी कार्य गर्ने प्रयास गरिएको । • नयां भवनको नक्सा र ल.ई. तयारका लागि शहरी विकास विभागसंग छलफल, भेटघाट गरी कार्य अगाडी बढाईएको । • अनुगमन तथा निरीक्षण कार्यलाई प्रभावकारी बनाउने कार्य गरिएको ।

4. राष्ट्रिय भू-उपयोग आयोजना

4.1 कार्यक्षेत्र तथा कार्यक्रम:

यस आयोजनाको कार्यक्षेत्रलाई दूई चरणमा विभाजन गरिएको छ । जसअनुसार पहिलो चरणमा नापी विभागबाट सन १९७८-१९८६ मा संचालित भूमिस्रोत नक्सा आयोजनाद्वारा उत्पादन गरिएका विभिन्न भूमि श्रोत नक्साहरूलाई अद्यावधिक गर्ने र दोश्रो चरणमा गाउँ विकास समितिहरूको भू-उपयोग नक्सा/डाटा तयार गर्ने रहेको छ ।

यस आयोजनाले निम्नानुसारको कार्यक्रमहरू संचालन गर्दै आएको छ:

क) जिल्लास्तरीय कार्य:

- Present Land Use Map/Data (Scale 1:50,000)
- Land Use Zoning Map/Data (Scale 1:50,000)
- GIS Data Base (Land Utilization/Land Capability/ Land System/Geology) (Scale 1:50,000)
- District Profile

ख) गाँउ विकास समितिस्तरीय कार्य:

- Present Land Use Map/Data (Scale 1:10,000)
- Land Use Zoning Map/Data (Scale 1:10,000)
- Soil map /Data (Scale 1:10,000)
- Land Capability Map/Data (Scale 1:10,000)
- VDC Profile
- Cadastral Superimposition on Land Use Zoning Data

4.2 आ. व. ०६९/७० को वार्षिक प्रगति विवरण

क्र. स.	कार्यक्रम	ईकाइ	वार्षिक लक्ष्य एवं प्रगति प्रतिशत		
			लक्ष्य	प्रगति	प्रगति %
१	फर्निचर खरीद ।	गोटा	४	४	१००
२	मेशिनरी औजार खरीद ।	गोटा	६	६	१००
३	गा.वि.स. स्तरीय भू-उपयोग नक्सा/डाटा तयार गर्ने ।	गा.वि.स.	३०	३०	१००
४	बहुबर्षिय सम्झौता गरी गा.वि.स. स्तरीय भू-उपयोगनक्सा/डाटा तयार गर्ने ।	गा.वि.स.	९६ गा.वि.स. नक्सा/ डाटा ड्राफ्ट तयार गर्ने।	९६ गा.वि.स. नक्सा/ डाटा ड्राफ्ट तयार गर्ने ।	१००

क्र. स.	कार्यक्रम	ईकाइ	वार्षिक लक्ष्य एवं प्रगति प्रतिशत		
			लक्ष्य	प्रगति	प्रगति %
५	भू-उपयोग निर्देशिका तयार गर्ने ।	गोटा	१	१	१००
६	भू-उपयोग चित्र/डाटा खरीद गर्ने ।	गोटा	१	१	१००
७	क्षमता अभिवृद्धि तालिम ।	जना	५	५	१००
८	जिल्लास्तरीय तथा गा.वि.स. स्तरीय भू-उपयोग सम्बन्धी गोष्ठी/प्रचार प्रसार गर्ने ।	गोटा	१०	१०	१००
९	भूमि सम्बन्धी नियमावलीमा संशोधन र O&M Survey तयार गर्ने समेत ।	गोटा	२	१	५०
१०	भू-उपयोग सम्बन्धी जनचेतना जगाउने कार्यक्रम तयार गरी रेडियो टिभी आदिबाट प्रसारण गर्ने।	गोटा	१	१	१००
११	गा.वि.स. स्तरीय भू-उपयोग नक्सा/डाटातयार गर्ने कार्यको राष्ट्रिय स्तरको Specifications मा आएका सुझाव समावेश गरी अन्तिम रूप दिने ।	गोटा	१	१	१००
१२	उपयोगिताको आधारमा जमिनको बर्गिकरण गर्ने।	गा.वि.स.	१	१	७५

4.3 आ. व. 069/70 को वार्षिक वित्तीय विवरण

4.3.1 धरौटी तर्फको केन्द्रीय आर्थिक विवरण:

आम्दानी			खर्च			बाँकी	
गत आ.व.को	यस आ.व.को	जम्मा	सदर स्याहा	फिर्ता	जम्मा	श्रेस्ता अनुसार	वैक अनुसार
३३७२	११९९	४५७१	-	२५००	२०७१	२०७१	२०७१

4.3.2 कार्यालयगत राजस्वको केन्द्रीय आर्थिक विवरण:

कार्यालयको नाम	कुल आम्दानी	दाखिला			नगद मौज्जात
		गत आ. व. को	यस आ. व. को	जम्मा	
राष्ट्रिय भू-उपयोग आयोजना	७६	-	७६	७६	-

4.3.3 हाल सम्मको वेरुजु र वेरुजु फर्छ्यौटको स्थिति:

आ.व.०६९/०७०को सुरुमा बाकी वेरुजु रकम	आ.व.०६९/०७० मा फर्छ्यौट वेरुजु रकम	आ.व.०६९/०७० मा थप वेरुजु रकम	आ.व.०६९/०७० को अन्तमा बाँकी वेरुजु रकम
११९२	११८०	१९८	२१०

प्रमुख उपलब्धी, समस्या तथा समाधानका उपायहरु

मुख्य उपलब्धीहरु	समस्याहरु	समाधानार्थ भएका प्रयासहरु
१. गा.वि.स. स्तरीय भू-उपयोग नक्सा-डाटा तयार गरिएको ।	१. आयोजनामा विभिन्न विधाका विज्ञ जनशक्तिको अभाव रहेको ।	१. आयोजनाको O & M Survey गरी आयोजनालाई विभागको रूप दिनु पर्ने ।
२. उपयोगका आधारमा जमीनको वर्गिकरण गरिएको ।	२. भूमि सम्बन्धी ऐन र नियमहरु संशोधन हुन नसकेको ।	२. भूमि सम्बन्धी ऐन र नियमहरु संशोधन हुनु पर्ने ।
३. भू-उपयोग निर्देशिका संशोधन गरिएको ।	३. भू-उपयोग सम्बन्धी छुट्टै ऐन हुन नसकेको ।	३. भू-उपयोग सम्बन्धी छुट्टै ऐन हुनु पर्ने ।
४. जिल्ला-गा.वि.स. स्तरमा भू-उपयोग सम्बन्धी गोष्ठी-प्रचार प्रसार गरिएको ।		
५. भू-उपयोग सम्बन्धी जनचेतना जगाउने कार्यक्रम तयार गरी रेडियो, टि.भी. आदीबाट प्रसारण गरिएको ।		

5. कित्तानापी कार्यक्रम

5.1 कित्ता नापी

5.1.1 पृष्ठभूमि

नेपालमा आर्थिक भूमि लगत (Fiscal Cadastre) तयार गर्ने उद्देश्यबाट शुरु भएको कित्ता नापी सम्बन्धी कार्य नापी विभागको प्रत्यक्ष रेखदेखमा शुरु भएको थियो। यसको महत्व, प्रभावकारीता तथा क्षेत्रलाई मनन गरी जग्गा नाप जाँच कार्यको निरीक्षण, अनुगमन तथा नियन्त्रण गर्नको लागि वि. सं. २०३९ सालमा कित्ता नापी महाशाखाको स्थापना गरिएको हो। कित्ता नापी सम्बन्धी कार्य गर्नको लागि घुम्ती कार्यालय (Mobile Office) को रूपमा नापी गोश्वाराहरूको गठन गरी विभिन्न जिल्लाहरूमा क्रमबद्ध कित्ता नापी (Systematic Cadastral Survey) को कार्य प्रारम्भ गरिएको थियो। शुरुमा सात वटा नापी गोश्वाराहरूबाट कार्य संचालन गरिएकोमा पछि कार्य बोझ बढ्दै गएपछि नौ वटा नापी गोश्वाराहरू कायम गरीएको थियो। हाल कित्तानापी महाशाखा अन्तर्गत रहेका नापी कार्यालयहरूद्वारा विभिन्न २४ जिल्लाहरूमा गाउँब्लक क्षेत्र, अधुरो गा. वि. स. र नगरपालिका क्षेत्रको नाप नक्साको कार्य भैरहनुको साथै नापी कार्यालय वनेपाद्वारा डिजिटल प्रविधिको प्रयोग गरी काभ्रे जिल्ला अन्तर्गतको वनेपा नगरपालिकाको पुनः नाप नक्साको काम भइरहेको छ। साथै द्वन्दवाट क्षति भएको नक्सा श्रेस्ता पुनःस्थापनाको लागी अछाममा अछाम जिल्ला विशेष नापी कार्यालयको स्थापना गरि नाप नक्सा शुरु भएको छ। जग्गा (नाप जाँच) ऐन २०१९ बमोजिम नाप नक्सा गर्ने, क्षेत्रफल एकिन गर्ने, किसिम वर्गिकरण गर्ने तथा जग्गाधनी र मोही दर्ता गर्ने कार्य नापी कार्यालयहरूबाट गरिएको छ। यस महाशाखाबाट देशभरका विभिन्न जिल्लाहरूमा कित्ता नापी सम्बन्धी कार्यमा संलग्न नापी कार्यालयहरूको निरीक्षण, अनुगमन तथा समन्वय गर्ने कार्य भइरहेको छ। नापी कार्यालयहरूको लागि आवश्यक पर्ने वार्षिक बजेट तर्जुमा गर्ने तथा गुणस्तर र एकरूपता कायम गर्न यन्त्र उपकरण, प्राविधिक सामान तथा प्राविधिक फारामहरू उपलब्ध गराउने, नापी कार्यालयको लागि वार्षिक लक्ष्य निर्धारण गर्ने, नापी कार्यालयहरूबाट प्राप्त मासिक प्रगति संकलन गरी नापी विभागमा पठाउने, नापी विभागलाई नाप नक्सा तथा जग्गा व्यवस्थापनको लागि आई पर्ने विविध समस्याहरूमा प्राविधिक, प्रशासनिक एवं कानूनी सल्लाह उपलब्ध गराउने कार्य पनि कित्ता नापी महाशाखाबाट हुँदै आइरहेको छ।

भूमिलगत भूमि प्रशासनको एक अत्यन्त महत्वपूर्ण अङ्ग मानिएको छ। मानिसको सम्पूर्ण क्रियाकलाप भूमिसँग नै गाँसिएको छ। भूमिवाटै मानिसलाई आवश्यक पर्ने सम्पूर्ण चिजविजहरू प्राप्त हुन्छ। यसबाट हामी आवश्यक पर्ने खाद्यान्न खनिज वस्तु, बहुमुल्य पदार्थहरू प्राप्त गर्दछौं, हामी भूमिमा जन्मन्छौं, वढ्छौं, बाँच्छौं र यसैमा जीवन निर्वाह गर्दछौं र अन्त्यमा भूमिमा नै हामी मर्दछौं र विलाउँछौं। यसैले भूमिको उपादेयतामा मानिसको अस्तित्व अडिएको छ।

नेपालको एकीकरण हुनु पूर्व देखि नै गोरखामा राजा राम शाह र काठमाडौंमा राजा जयस्थिति मल्लले आफ्नो राज्यको राजस्व उठाउन भूमि लगत लिएको इतिहासमा पाइन्छ। एकीकरण

पछि पनि राजस्व संकलनकै उद्देश्यले शाह कालमा नापी गर्ने कार्य भइआएको हो । नेपालमा वि.सं. १९१० ताका मालपोत असुली तहसिलको लागि नापनक्सा गर्ने कानूनी व्यवस्था भए देखि पटके आदेशवाट नाप नक्सा सम्बन्धी लगत तयार गर्ने कार्यलाई निरन्तरता प्रदान गर्न वि.सं. २०१९ सालमा एकिकृत रुपमा नाप नक्सा गर्न जग्गा (नाप जाँच) ऐन लागू गरी वि.सं. २०२१ सालमा भूमि सुधार अभियानलाई सहयोग पुर्याउन आधुनिक कित्ता नापी (Systematic Cadastral Survey) को शुरुवात भएको हो। शुरुमा स्थानीय आधार रेखा (Local Base Line) अर्थात Free Sheet मा ३८ जिल्लाहरूमा कित्ता नापी समाप्त गरियो भने २०२८ सालवाट राष्ट्रिय ग्रिड प्रणाली (National Grid System) को आधारमा नियन्त्रण विन्दुहरू स्थापना गरी ३७ जिल्लामा कित्ता नापी समाप्त गरियो। यसरी २०५२ सालसम्ममा नेपाल राज्यको केही गाउँब्लक क्षेत्र बाहेक आधुनिक एकोहोरो नापी समाप्त भएको छ भने २०५२ साल वाटै Free Sheet मा नापी भएका जिल्लाहरू मध्ये तराईका जिल्लाहरू तथा काठमाण्डौंवाट राष्ट्रिय ग्रिड प्रणाली (National Grid System) को आधारमा पूनः कित्ता नापी कार्य प्रारम्भ भएको छ।

5.1.2 उद्देश्यहरू

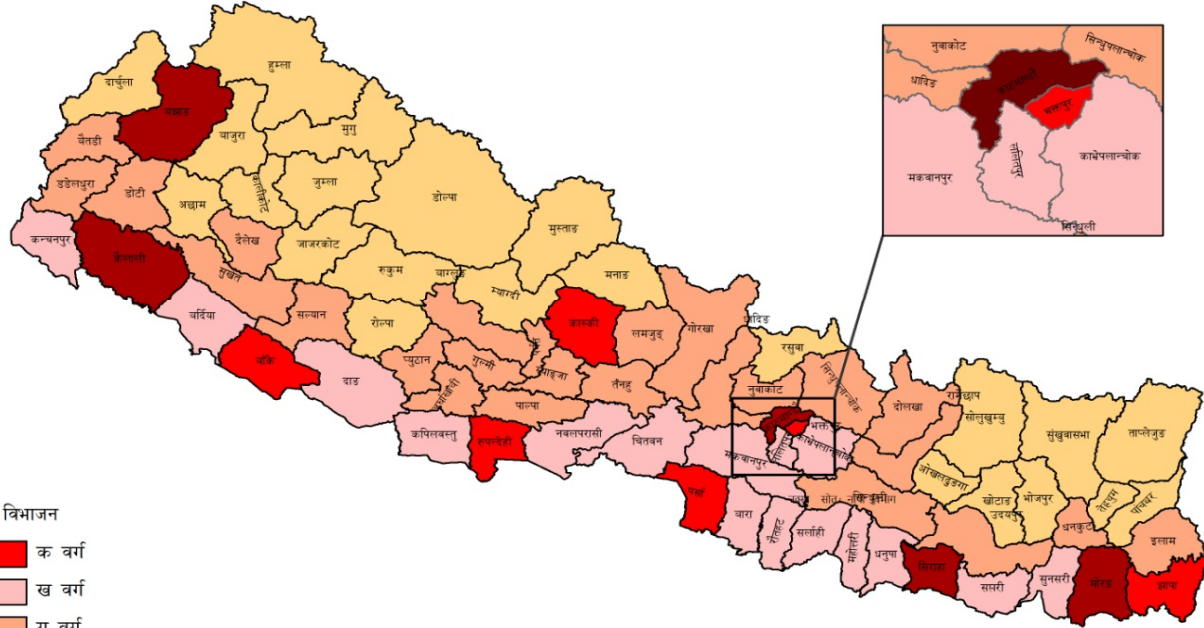
यस महाशाखाका मुख्य उद्देश्य भूमि व्यवस्थापन कार्यलाई सघाउ पु-याउनु हो । यसका अन्य उद्देश्यहरू निम्न छन्।

- १) सरकारी, सार्वजनिक एवं व्यक्तिगत जग्गाहरूको नाप नक्सा गरी स्वामित्व सुरक्षा गर्ने ।
- २) भूमि व्यवस्थापन कार्यको लागि नीति नियम निर्धारण गर्न एवं कार्यक्रमहरू संचालन गर्न सघाउ पु-याउने।
- ३) घर जग्गाको कर उठाउन, भू-उपयोग तथा जग्गा विकास गर्न र घर जग्गाको मुल्याङ्कन गर्नको लागि सघाउ पु-याउने।
- ४) भू-सूचना प्रणालीको विकास गर्नको लागि सहयोग पु-याउने।
- ५) नाप नक्सा हुने क्षेत्रमा आवश्यक कानूनी र प्राविधिक आदेश निर्देशन गर्ने ।

5.1.3 कार्यक्षेत्र तथा कार्यक्रम

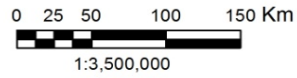
- १) विभिन्न जिल्लाहरूमा संचालन भइरहेको गाँउ ब्लक कित्ता नापी कार्यको लागि आवश्यक कार्यहरू गर्नुको साथै नापी सम्बन्धी अन्य कार्य गराउने ।
- २) नापी कार्यालयहरूले जग्गा (नाप जाँच) ऐन २०१९ अनुसार नाप नक्साको कार्य गरे नगरेको अनुगमन गर्ने ।
- ३) नापी कार्यालयहरूको कार्य मुल्याङ्कन गर्ने एवं समीक्षा गरी नापी विभाग पठाउने ।
- ४) जग्गा प्रशासन तथा भूमि व्यवस्थापन सम्बन्धी समस्याहरू समाधानको लागि नापी विभागलाई राय उपलब्ध गराउने।
- ५) भू-सूचना संचार प्रविधि (Geo- Information Communication Technology) अनुरूपको नाप नक्सा तथा श्रेस्ता अध्यावधिक गर्ने प्रविधिको पहिचान गर्ने र कार्यान्वयनको लागि नापी विभागलाई सिफारिस गर्ने ।

नापी कार्यालयहरूको वर्गीकरण विवरण



वर्ग विभाजन

- क वर्ग
- ख वर्ग
- ग वर्ग
- घ वर्ग
- १ भन्दा वढी ना.का. भएका जिल्लाहरू



नक्सा स्रोत: नापी विभाग
तथ्याकं स्रोत: कित्तानापी महाशाखा, नापी विभाग

5.1.4 वार्षिक प्रगति विवरण

5.1.4.1 बजेट शीर्षक अनुसार कार्यक्रमको भौतिक एवं वित्तीय प्रगति विवरण

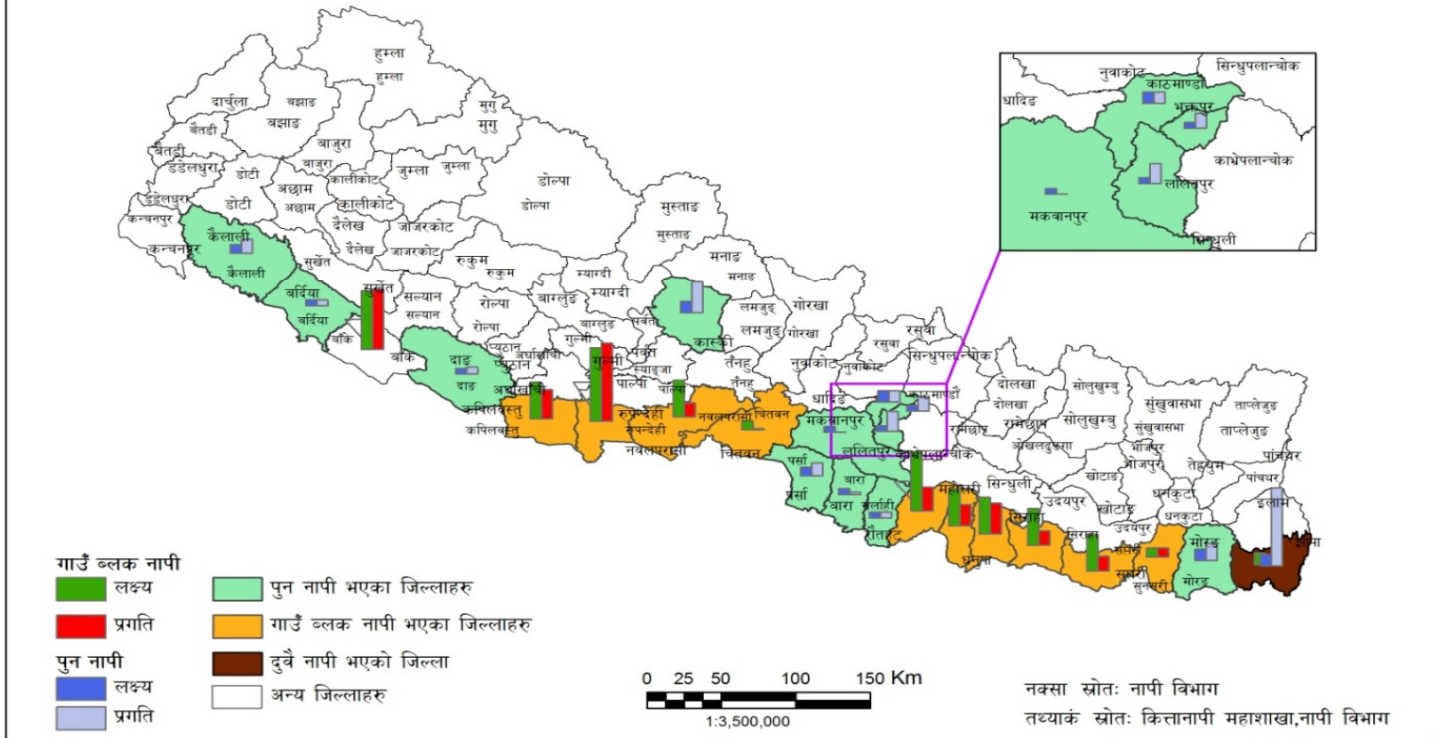
क्र.स.	बजेट उपशीर्षक	आयोजना/कार्यक्रमको नाम	वार्षिक प्रगति स्थिति (%)	
			भौतिक	वित्तीय
१	३३६१०६३.६४	कित्तानापी	१००	१००

5.1.4.2 आ. व. ०६९/७० को वार्षिक प्रगति स्थिति: 100

5.1.4.3 लक्ष्य अनुसार कार्यक्रमको वार्षिक प्रगति विवरण

क्र सं	कार्यक्रम	इकाई	वार्षिक लक्ष्य		वार्षिक प्रगति		कैफियत
			परिमाण	बजेट	परिमाण	प्रगति (%)	
अ. १	पुन नापी	हेक्टर	१०००	२६१००	२३१२	२३१.२	
२	गाउँ ब्लक नापी	हेक्टर	१५००	३०५५८	१०४३	६९.५३	
३	डिजीटल क्याडष्टर	हेक्टर	५००	४०००	५०७	१०१.४	
४	जग्गाधनी पुर्जा बितरण	संख्या	२००००	११५०	२००००	१००	
५	थप बिन्दु स्थापना र सिट प्लटीङ्	संख्या	१००	५००	१२०	१२०	
६	पूँजिगत परामर्श	संख्या	१	३००	१	१००	
७	ट्रिग बिन्दु स्थापना र थपथाप गर्ने	संख्या	५००	१०००	५००	१००	
८	टिग शिट उत्पादनका लागि सामग्री खरिद	संख्या	१०००	५००	१०००	१००	
९	कित्तानापीमा पार्किङ् र कोठा निर्माण	संख्या	२	२५००	२	१००	
१०	फर्निचर खरिद	संख्या	१२	३००	१२	१००	
११	मेशिनरी औजार खरिद	संख्या	२०	१८००	२०	१००	
१२	पूँजिगत सम्पति मर्मत सुधार	संख्या	१	५००	१	१००	
१३	गोष्ठी (केन्द्र)	संख्या	१	१९०	१	१००	
१४	कर्मचारी तालिम	संख्या	१	१९०	१	१००	
१५	पुस्तक तथा सामागी खरिद	संख्या	१०	१०	१०	१००	
१६	श्रेस्ता पुनर्स्थापना अड्याम र अर्घाखाँची	गाविस	१०	०	११	११०	
आ. १	अड्याम र अर्घाखाँची जिल्लाको कित्तानापी	गाविस	१०	९०००	अड्यामको ६ र अर्घाखाँचीको ५ गाविस समाप्त		
२	कर्मचारी तालिम	संख्या	२	५००			

गाउँ ब्लक तथा पुन नापी भएका नापी कार्यालयहरुको वार्षिक प्रगति विवरण (आ. व. २०६९/२०७० को वार्षिक प्रतिवेदनको आधारमा)



5.1.5 वित्तीय प्रगति विवरण

5.1.5.1 वार्षिक बजेट (रु हजारमा) ४५९१०

	विनियोजित बजेट	आ.व. ०६९/७० को तुलनामा घटि/बढी
कित्तानापी / विभाग/आयोजना	४५९१०	घटी
चालु	३०७७०	घटी
पूँजिगत	१५१४०	घटी

5.1.5.2 कार्यक्रम अनुसार विकास बजेटको बाँडफाँड (रु हजारमा)

कार्यक्रम	बाँडफाँड	प्रतिशत
केन्द्रीय स्तर		१००

5.1.5.3 स्रोत अनुसार बजेटको बाँडफाँड (रु हजारमा)

स्रोत	बाँडफाँड	प्रतिशत
नेपाल सरकार	४५९१०	१००

5.1.5.4 संचालित कार्यक्रम र आयोजनाहरुको वार्षिक बजेट, निकास र खर्चको प्रारम्भिक विवरण (रु हजारमा)

सि.नं	आयोजना- कार्यक्रम	वार्षिक				
		बजेट	निकास	खर्च	बजेट निकासको तुलनामा खर्चको %	
					बजेटको तुलनामा खर्च %	निकासको तुलनामा खर्च %
१	कित्तानापी	४५९१०	४५८६६	४५८६६	९९.९०	१००

5.1.5.5 धरौटीतर्फको केन्द्रीय आर्थिक विवरण

कार्यालय को नाम	आम्दानी			खर्च			बाँकी		सेस्ता र बाँकी वैकमा फरक	नगद बाँकी
	गत आ.व.को	यस आ.व.को	जम्मा	सद स्याहा	फिर्ता	जम्मा	सेस्ता अनुसार	बाँकी अनुसार		
कित्ताना पी	८०९३८	६००७९५	६८१७३३		९४९९३	९४९९३	५८६७४०	५८६७४०		

5.1.5.6 अर्थ बजेट तर्फको केन्द्रीय आर्थिक विवरण

कार्यालयको नाम	संचित विदा		औषधि उपचार		कार्यालयको नाम	
	निकास	खर्च	निकास	खर्च	निकास	खर्च
कित्तानापी	११२८३५८	११२८३५८	१२८८२९५	१२८८२९८	को.ले.नी.	कित्तानापी

5.1.5.7 हालसम्मको बेरुजु र बेरुजु फर्छ्यौटको स्थिति

आयोजना	आ.व. ०६९।७० सम्मको बाँकी बेरुजु रकम	आ.व. ०६९।७० मा फर्छ्यौट बेरुजु रकम	फर्छ्यौट हुन बाकी थप बेरुजु रकम	सम्परीक्षणको लागि अनुरोध भएको रकम
कित्तानापी	२०९१९८६२.८१	१३७७०४९२.४९	११९६०३८८.९०	×

प्रमुख उपलब्धी, समस्या तथा समाधानका उपायहरू

प्रमुख उपलब्धीहरू	समस्याहरू	समाधानका उपायहरू
<ul style="list-style-type: none"> • २३१२ हेक्टर क्षेत्रमा पुनः नापी कार्य सम्पन्न । • १०४३ हेक्टर क्षेत्रमा गाउँ ब्लाक नापी कार्य सम्पन्न । • २००० संख्यामा जग्गा धनी प्रमाण पुर्जा वितरण । 	<ul style="list-style-type: none"> • नयाँ प्रविधिबाट नाप नक्सा गर्ने कर्मचारीहरूको अभाव । • नाप नक्सामा खटिने कर्मचारीको भत्ता न्युन भएको । • फिल्ड कार्य संचालनको लागि आवश्यक मात्रामा सवारी साधनको अभाव भएका कारण कर्मचारी परिचालनलाई चुस्त बनाउन नसकिएको । 	<ul style="list-style-type: none"> • कर्मचारीहरूलाई नयाँ प्रविधिबाट सम्बन्धी तालिम दिनुपर्ने । • फिल्डमा काम गर्ने कर्मचारीहरूको लागि भत्ताको व्यवस्था हुनुपर्ने ।

5.2 नापी कार्यालय सुदृढीकरण कार्यक्रम

5.2.1 पृष्ठभूमि

नापी विभाग अन्तर्गतका नापी शाखाहरूको भौतिक अवस्थामा सुधारको लागि एकीकृत रूपमा कार्यक्रम संचालन गर्नको लागि आ. व. २०५७।५८ देखि नापी विभाग अन्तर्गत नापी शाखा सुदृढीकरण कार्यक्रम संचालनमा रहेको छ । वि.सं. २०६४ सालमा नापी शाखाहरू नापी कार्यालयमा स्तरोन्नति भएपश्चात हाल यस कार्यक्रमको नामाकरण नापी कार्यालय सुदृढीकरण कार्यक्रम गरिएको छ । स्थापनाकालदेखि यस कार्यक्रमको पहलमा नापी कार्यालयहरूको भौतिक अवस्था सुधारको लागि महत्वपूर्ण प्रयासहरू हुँदै आएका छन् ।

5.2.2 उद्देश्य

यस कार्यक्रमको प्रमुख उद्देश्य नापी विभाग अन्तर्गत जिल्लामा रहेका नापी कार्यालयहरूको भौतिक अवस्था सुधार कार्यलाई एकीकृत रूपमा संचालन गर्नु रहेको छ ।

5.2.3 कार्यक्षेत्र तथा कार्यक्रम

यस कार्यक्रमको कार्यक्षेत्र नापी विभाग अन्तर्गतका ८३ वटै नापी कार्यालयहरू रहेको छ । यस कार्यक्रम अन्तर्गतका प्रमुख कार्यक्रम देहायअनुसार रहेका छन् ।

- नापी कार्यालयहरूको भवन निर्माण तथा जिर्णोद्धार गर्ने ।
- नापी कार्यालयहरूको लागि आवश्यक पर्ने सवारीसाधन, यन्त्र उपकरण, फर्निचर तथा फिक्चर्स आदि खरीद गरी नापी कार्यालयहरूलाई उपलब्ध गराउने वा सो कार्यका लागि नापी कार्यालयहरूलाई बजेट निकास पठाउने ।
- नापी कार्यालयहरूमा रहेका नक्शा तथा श्रेस्ता सुधारको लागि आवश्यक उपकरण तथा सामग्रीहरूको खरीद गरी नापी कार्यालयहरूलाई उपलब्ध गराउने वा सो कार्यको लागि नापी कार्यालयलाई बजेट निकास पठाउने ।
- नापी कार्यालयअन्तर्गतबाट प्रवाह हुने सेवा सूचनाहरूका सम्बन्धमा प्रचार प्रसार गर्ने
- नापी कार्यालयहरूबाट हुने सेवा प्रवाहमा प्रविधि रूपान्तरणका लागि पहल गर्ने ।
- नापी कार्यालयहरूको समग्र भौतिक पूर्वाधार विकास संग सम्बन्धित अन्य कार्यहरू गर्ने ।

5.2.4 कार्यक्रमको वार्षिक प्रगति विवरण

सि. नं.	कार्यक्रम	इकाई	वार्षिक लक्ष्य	वार्षिक प्रगती	कैफियत
क	पूजिगत खर्च अन्तर्गतका कार्यक्रमहरू				
१	भवन निर्माण	संख्या	10	10 निरन्तर	नापी कार्यालय झापा र सुर्खेतमा नक्शा र लगत इष्टिमेट तयार र अन्यमा निर्माण कार्य निरन्तर।
२	भवन जिर्णोद्धार तथा तला/कोठा थप	संख्या	10	10 निरन्तर	मिति २०७०।०३।२५ मा संशोधन भै १० कायम भएको।
३	नापी कार्यालयहरूमा जिर्ण अवस्थामा रहेका नक्सा तथा फिल्डबुकहरूको पुनरुत्थापना	संख्या	१०००	१०००	
४	यन्त्र उपकरण खरिद	सेट	15	15	
५	फर्निचर तथा फिक्चर्स	संख्या	300	300	
ख	चालु खर्च अन्तर्गतका कार्यक्रमहरू				
१	नापी कार्यालयहरूको भौतिक अवस्था सुधार	कार्यालय	-	-	
२	नापी सन्बन्धी गुरुयोजनालाई अन्तिम रूप दिने ।	पटक	१	१	
३	नक्सा श्रेण्ता सुधार तथा सेवा प्रवाह (कित्ता नक्शा, नक्शा ट्रेस, फिल्डबुक उतार आदि)	संख्या	१००००	१००००	

5.2.5 बजेट शीर्षकअनुसार कार्यक्रमको भौतिक एवं वित्तीय प्रगति विवरण

क्र.स.	बजेट उपशीर्षक	आयोजना/कार्यक्रमको नाम	वार्षिक प्रगति स्थिति (%)	
			भौतिक	वित्तीय
१.	३३६१०६३/३३६१०६४	नापी कार्यालय सुदृढीकरण कार्यक्रम	१००	१००

5.2.6 वार्षिक बजेट (रु हजारमा)

नापी कार्यालय सुदृढीकरण कार्यक्रम	विनियोजित बजेट	आ.व. ०६८/६९ को तुलनामा घटि/बढी
चालु	३१०४	घटी
पूजिगत	४३७४४	बढी

5.2.7 कार्यक्रम अनुसार विकास बजेटको बाँडफाँड (रु हजारमा)

कार्यक्रम	बाँडफाँड	प्रतिशत
पी १ कार्यक्रम		
क) केन्द्रीय स्तर	४८६६८	१००%
ख) जिल्लास्तर	×	(चालु र पूजिगत दुवै तर्फको)
पी २ कार्यक्रम	×	

5.2.8 स्रोत अनुसार बजेटको बाँडफाँड (रु हजारमा)

स्रोत	बाँडफाँड	प्रतिशत
नेपाल सरकार	४८६६८	१००
बैदेशिक अनुदान	×	×
बैदेशिक ऋण	×	×

5.2.9 संचालित कार्यक्रम र आयोजनाहरूको बार्षिक बजेट, निकास र खर्चको प्रारम्भिक विवरण (रु हजारमा)

सि.नं	आयोजना:- कार्यक्रम	बार्षिक				
		बजेट	निकास	खर्च	बजेटनिकास को तुलनामा खर्चको %	
					बजेटको तुलनामा खर्च %	निकासको तुलनामा खर्च %
१	नापी कार्यालय सुदृढीकरण कार्यक्रम	४८६६८	४८६६८	४८६६८	१००	१००

5.2.9.1 केन्द्रीय स्तर

सि.नं	आयोजना:- कार्यक्रम	बार्षिक				
		बजेट	निकास	खर्च	बजेटनिकास को तुलनामा खर्चको %	
					बजेटको तुलनामा खर्च %	निकासको तुलनामा खर्च %
१	नापी कार्यालय सुदृढीकरण कार्यक्रम	४८६६८	४८६६८	४८६६८	१००	१००

5.2.10 धरौटीतर्फको केन्द्रीय आर्थिक विवरण:

कार्यालयको नाम	आम्दानी			खर्च			बाँकी		सेस्ता र बाँकी फरक	नगद बाँकी
	गत आ.व.को	यस आ.व.को	जम्मा	सदरस्याहा	फिर्ता	जम्मा	सेस्ता अनुसार	बाँकी अनुसार		
जिल्लास्थित कार्यालयहरूमध्ये केहीबाट आ.वि.प्राप्त हुन बाँकि रहेकोले केन्द्रीय आ.वि तयारिको क्रममा रहेको ।										

5.2.11 अर्थबजेट तर्फको केन्द्रीय आर्थिक विवरण

कार्यालयको नाम	प्रतिनिधि मण्डल भ्रमण खर्च		उपदान		संचित विदा		औषधि उपचार		पोशाक		दै.प्र.राहत		कुल जम्मा	
	निकास	खर्च	निकास	खर्च	निकास	खर्च	निकास	खर्च	निकास	खर्च	निकास	खर्च	निकास	खर्च
जिल्लास्थित कार्यालयहरूमध्ये केहीबाट आ.वि.प्राप्त हुन बाँकि रहेकोले केन्द्रीय आ.वि तयारिको क्रममा रहेको ।														

5.2.12 कार्यालयगत राजस्वको केन्द्रीय आर्थिक विवरण

कार्यालयको नाम	कुल आम्दानी	दाखिला			नगद मौजदात
		गतको	यस आ.व.को	जम्मा	
नापी विभाग र अन्तर्गत	जिल्लास्थित कार्यालयहरूमध्ये केहीबाट आ.वि.प्राप्त हुन बाँकि रहेकोले केन्द्रीय आ.वि तयारीको क्रममा रहेको				

5.2.13 हालसम्मको बेरुजु र बेरुजु फर्छ्यौटको स्थिति:

विभाग/केन्द्र/आयोजना	आ.व.०६९।७० को सुरुमा बाँकी बेरुजु रकम	आ.व. ०६९।७० मा फर्छ्यौट बेरुजु रकम	फर्छ्यौट हुन बाकी	संपरिक्षण
नापी विभाग र अन्तर्गत	३९६९९	२०४७७	१९९४२	१९९७२

प्रमुख उपलब्धी, समस्या तथा समाधानका उपायहरू

प्रमुख उपलब्धीहरू	समस्याहरू	समाधानका उपायहरू
<ul style="list-style-type: none"> नापी कार्यालयहरूको पूर्वाधारको अवस्थामा थप विकास भएको । १० भवन निर्माण कार्य निरन्तर 	<ul style="list-style-type: none"> आवश्यक बजेट तथा स्रोत साधनको कमी भवन निर्माण कार्यमा बजेट अपुग हुने 	<ul style="list-style-type: none"> आवश्यक बजेट व्यवस्थापन हुनुपर्ने

6. स्थलरूप नापी कार्यक्रम

6.1 स्थलरूप नापी महाशाखा

6.1.1 पृष्ठभूमि

नेपाल सरकार, भूमि सुधार तथा व्यवस्था मन्त्रालय, नापी विभाग अन्तर्गत रहेका महाशाखाहरू मध्ये स्थलरूप नापी महाशाखा पनि एक महाशाखा हो । यस महाशाखाको मिति २०३० साल श्रावण १ गते टोपोग्राफिक नापी ईकाईको रूपमा स्थापना भएको थियो । नेपालको स्थलरूप नाप नक्शा सम्बन्धी सम्पूर्ण सेवाहरू प्रदान गर्ने उद्देश्यले २०३२ साल माघ १५ गते यस ईकाईलाई टोपोग्राफिकल नापी महाशाखामा परिणत गरियो । पछि यसलाई स्थलरूप नापी महाशाखाको नाम दिईयो । नेपाल सरकारको आफ्नै खर्चबाट यस महाशाखाको लागि ३ वटा भवन निर्माण भई सकेको छ ।

यस महाशाखाको कार्य संचालन गर्नको लागि आवश्यक पर्ने यन्त्रहरू तथा दक्ष कर्मचारीहरूको परिपूर्ति गर्न सन् १९७९ जनवरीमा यू.एन.डी.पी. अन्तर्गतको आयोजना शुरु भयो । त्यस आयोजनाबाट अधिकांश यन्त्र उपलब्ध गराउनुको साथै केही कर्मचारीहरूलाई विभिन्न विषयहरूमा विदेशमा तालिम लिन पठाईएको थियो । यस आयोजनाको संचालनको कार्यकालमा विदेशी विशेषज्ञहरूको सेवा पनि प्राप्त भएको थियो । यो आयोजना सन् १९८२ जुन महिनामा सम्पन्न भएको थियो ।

सन् १९७७ मा क्यानाडा सरकारको सहयोगमा नेपालको १५००० फिट उचाई भन्दा मुनिको भू-भागको भूमि श्रोत नक्शा तयार गर्ने कार्य सुरु गरियो । उक्त कार्यको लागि नेपालको १५००० फिट उचाई भन्दा मुनिको भू-भागको १:५०,००० मानको हवाई फोटो तथा व्यापक फिल्ड कार्यको आधारमा विभिन्न प्रकारका भूमि श्रोत नक्शाहरू तयार गरियो । साथै नेपाल सरकारको विभिन्न आयोजनाहरूका लागि आवश्यक पर्ने हवाई फोटो तथा नक्शाहरू सम्बन्धीत निकायको श्रोत परिचालन गरी तयार गर्ने कार्य पनि सुरु गरियो । जसबाट हाल यस महाशाखामा विभिन्न स्थानहरूको विभिन्न मानमा हवाई फोटो तथा नक्शाहरू मौजुद छन् । यस महाशाखाले सानो मानको विभिन्न प्रशासनिक नक्शाहरू तयार गरी नक्शा तथा हवाई फोटोहरू बिक्री गर्दै आईरहेको छ ।

सन् १९८९ मा जापान सरकारको सहयोगमा लुम्बिनी अञ्चलको १:२५,००० मानमा टोपोग्राफिकल नक्शा तयार गर्ने कार्य सुरु भै सन् १९९२ मा पुरा भयो । सन् १९९२ मा फिनल्याण्ड सरकारको सहयोगमा पूर्वाञ्चल र मध्यमाञ्चलको तराई र मध्य भागको १:२५,००० र उत्तरी भेगको १:५०,००० मा टोपोग्राफिकल नक्शा कम्पाईल गर्ने कार्य सुरु भई सन् १९९६ मा समाप्त भयो र उक्त फिनल्याण्ड सहयोगमा नै पश्चिमी क्षेत्रको तराई र मध्ये भागको १:२५,००० मानमा नक्शा बनाउने कार्य डिसेम्बर १९९९ मा सम्पन्न भयो । पुन फिनल्याण्ड सरकारको सहयोगमा वाकी भएका हिमाली क्षेत्रको १:५०,००० माननापको नक्सा बनाउने कार्य सन् २००१ मा सम्पन्न भएको छ ।

यस आ.व २०६९।०७० मा महाशाखाले लुम्बिनी अञ्चलको १० सीट टोपोग्राफिकल नक्सा

अध्यावधिक गरेको छ भने १८ सीट नक्सा पुन छपाई गरेको छ । यसै गरी १:५००० मान नापको लेखनाथ नगरपालिका क्षेत्रको ४ सीट नक्सा कम्पाइलेशन गर्ने कार्य सम्पन्न गरेको छ ।

देशको सर्वाङ्गिक विकास प्रक्रियामा विभिन्न चरणका प्रयोगमा आउने स्थलरूप तथा भूमि श्रोत नक्साहरू र अन्य नक्साहरू तयार गर्नु एवं ती नक्साहरूलाई अध्यावधिक स्थितिमा राख राख्नु, विदेशको भर नपरी स्वदेशमै तयार गर्नुको साथै यसरी तयार गरिएका नक्साहरू आवश्यक संघ, संस्था तथा व्यक्तिलाई उपलब्ध गराउने यस महाशाखाको प्रमुख उद्देश्य रहेको छ । यस महाशाखाको मुख्य उद्देश्य नेपाल राज्य भरीको स्थलरूप नक्साहरू (टोपो म्याप) बनाउनु हो । त्यसै गरी अधिराज्य भरका गा.वि.स./नगरपालिका, जिल्ला अञ्चल र विकास क्षेत्रको साथै नेपाल राज्यको प्रशासनिक नक्साहरू विभिन्न माननापमा सम्पादन गरी नेपाल सरकारको विभिन्न निकायहरू, विभिन्न संघ संस्थाहरू र नक्सा प्रयोग कर्ता जो सुकैलाई पनि न्यूनतम शुल्क लिई सेवा प्रदान गर्नु पनि यसको उद्देश्य रही आएको छ । आवश्यक हवाई फोटोग्राफी लिने देखि लिएर स्थलरूप नक्सा तयार गरी छापने, भूमिस्रोत नक्साहरू तयार गर्ने र अन्य तथ्याङ्कहरू संकलन गर्ने यस महाशाखाका मूल कार्यहरू हुन् ।

6.1.2 उद्देश्यहरू

महाशाखाले निम्न लिखित कार्यहरू गर्ने उद्देश्य राखी तदनुसार कार्य गर्दै आएको छ ।

- (क) नेपालको स्थलरूप नक्सा (टोपो म्याप) तयार गरी तिनीहरूलाई समयानुकूल अध्यावधिक गर्दै जाने ।
- (ख) नेपालको प्रशासनिक ईकाईहरू जस्तै गा.वि.स./ नगरपालिका, जिल्ला अञ्चल र विकास क्षेत्रको विभिन्न माननापको नक्साहरू सम्पादन गरी सरोकारवालाहरूलाई नियम बमोजिम उपलब्ध गराउने ।
- (ग) नेपालको विभिन्न माननापमा हवाई फोटोग्राफी लिई नेपाल सरकार तथा अन्य निकायलाई उपलब्ध गराउने र अन्य विभाग तथा आयोजनाहरूबाट माग भएको अवस्थामा पनि हवाई फोटोग्राफी लिने ।
- (घ) नेपालको भू-उपयोग (Land Use), भू-क्षमता (Land Capability) र भू-प्रणाली (Land System) नक्साहरू तयार गर्ने, सोको प्रतिवेदन तयार गर्ने र आवश्यकता अनुसार अध्यावधिक गर्ने र सुधार गर्दै लैजाने ।
- (ङ) अन्य विभाग तथा निकायहरूबाट माग भई आएको अवस्थामा नगरपालिका र त्यसै गरी विकास योजना संचालन हुने क्षेत्रहरूको ठूलो मान-नापमा स्थलरूप नक्सा बनाई दिई सहयोग पुर्याउने ।
- च) छिमेकी मित्र राष्ट्रहरूसंगको संयुक्त प्रयासबाट अन्तर्राष्ट्रिय सिमानाको नयाँ नक्साहरू तयार गर्ने र पुरानो नक्साहरू अध्यावधिक गर्दै लैजाने ।
- छ) डिजिटल प्रविधिबाट नक्सा सम्पादन गर्ने कार्यलाई विकसित गर्दै लैजाने ।
- ज) अफसेट प्रेस प्रविधिबाट आवश्यकतानुसार नक्साहरू छापने ।

झ) नक्साको महत्व सर्वसाधारणलाई पनि होस् भन्ने उद्देश्य अनुरूप विज्ञापन गर्दै जाने ।

ञ) दूर सम्बेदन प्रविधिबाट भूमिस्रोत तथा स्थलरूप नक्शाहरू अध्यावधिक गर्दै लैजाने ।

6.1.3 कार्यक्षेत्र तथा कार्यक्रम:

यस कार्यक्रमको कार्यक्षेत्र नेपाल भरका गा.वि.स./नगरपालिका, जिल्ला अञ्चल र विकास क्षेत्र रहेको छ । यस कार्यक्रम अन्तर्गतका प्रमुख कार्यक्रम देहायअनुसार रहेका छन् ।

- दूर सम्बेदन प्रविधिबाट भूमिस्रोत तथा स्थलरूप नक्शाहरू अद्यावधिक गर्दै लैजाने ।
- स्थलरूप नक्सा फिल्ड भेरिफिकेशन गर्ने ।
- स्थलरूप नक्साहरूको पुन छपाई गर्ने ।

6.1.4 वार्षिक प्रगति विवरण

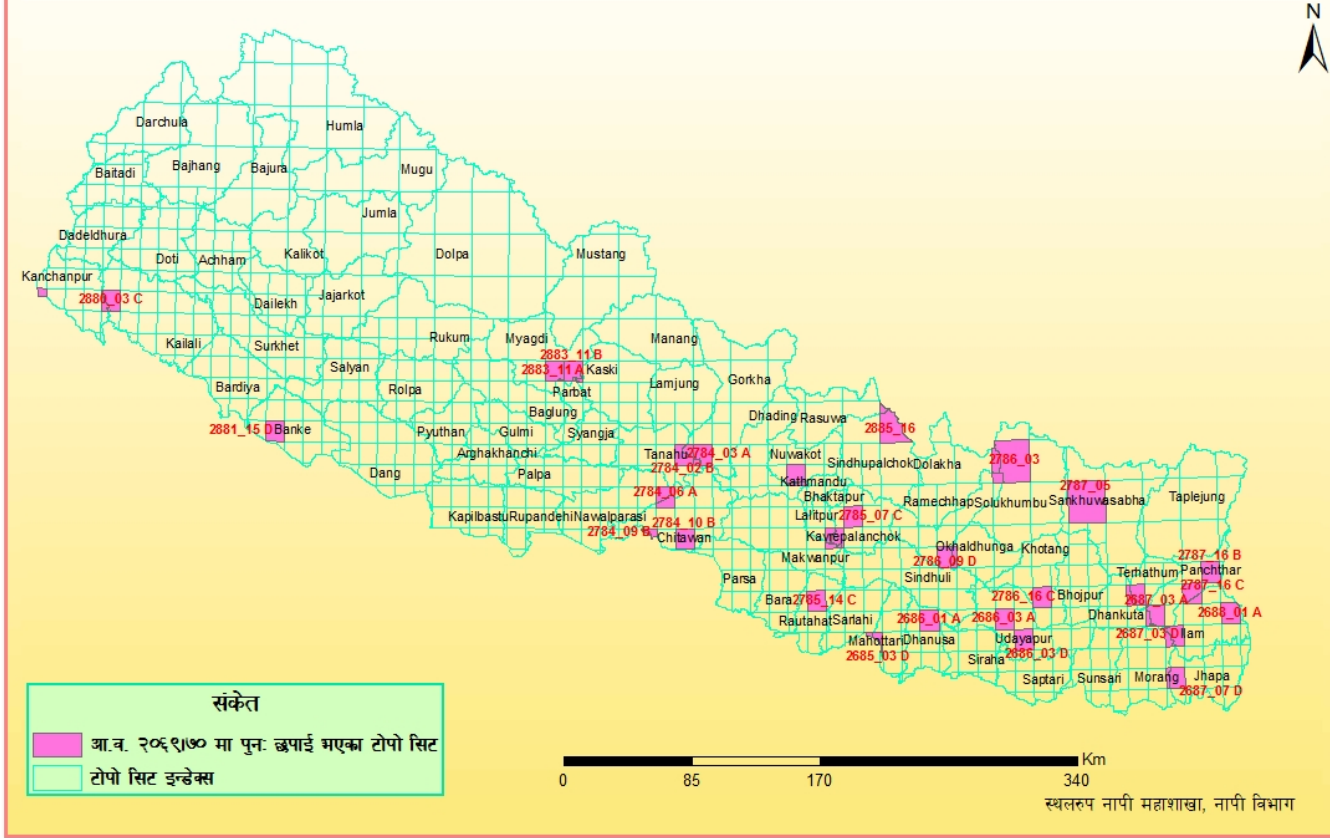
6.1.4.1 बजेट शीर्षकअनुसार कार्यक्रमको भौतिक एवं वित्तीय प्रगति विवरण

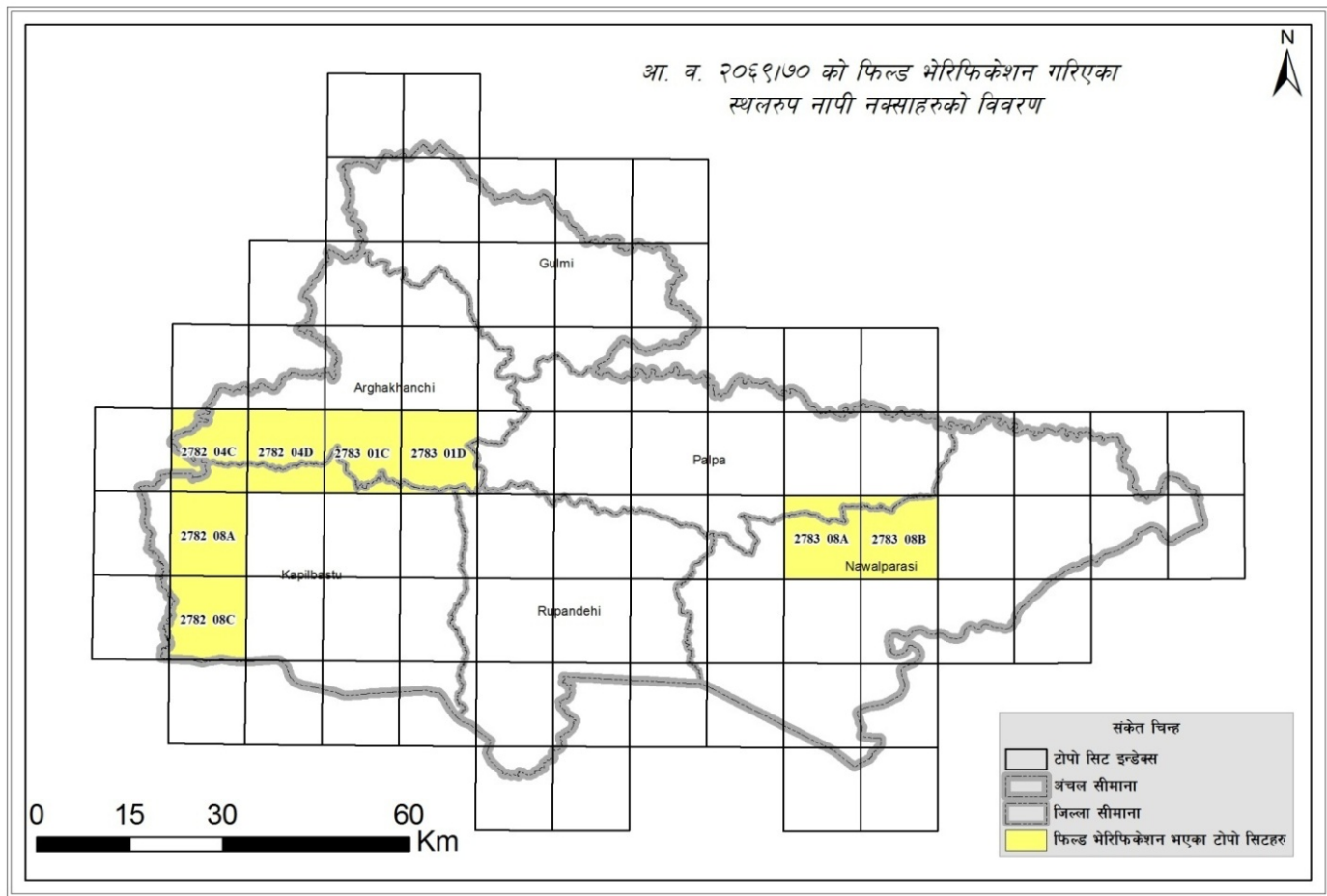
क्र.सं	बजेट उपशीर्षक	आयोजना/कार्यक्रमको नाम	वार्षिक प्रगति स्थिति (%)	
			भौतिक	वित्तीय
१	३३६१०७३/३३६१०७४	स्थलरूप नापी	९३	९८.५१

6.1.4.2 लक्ष्य अनुसार कार्यक्रमको वार्षिक प्रगति विवरण

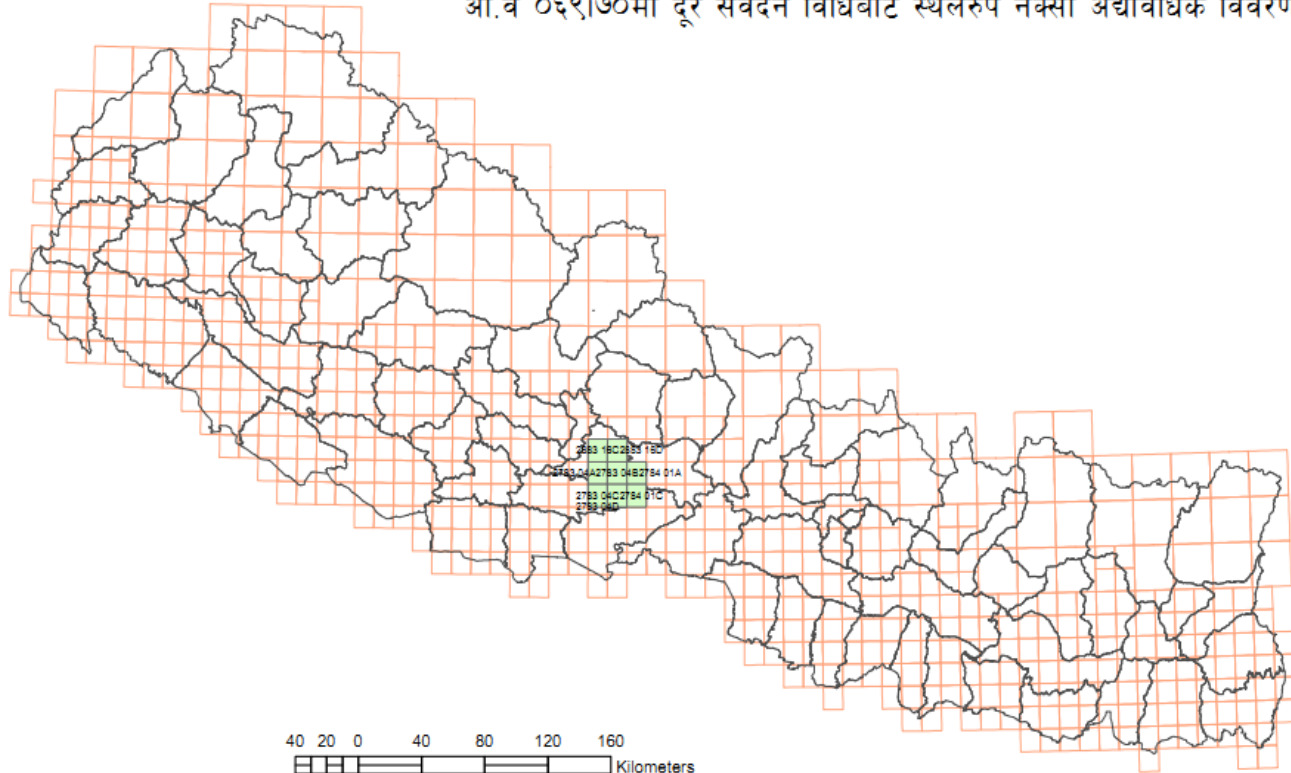
क्र.सं	कार्यक्रम	इकाई	वार्षिक प्रगति प्रतिशत		
			लक्ष्य	प्रगति	प्रगति %
१	क. दुर संवेदन विधीबाट नक्सा अद्यावधिक गर्ने	सिट	१०	८	८०
	ख. स्थलरूप नक्सा फिल्ड भेरिफिकेशन	सिट	१०	८	८०
२	यन्त्र उपकरण खरीद	संख्या	१५	१५	१००
३	फर्निचर खरीद	संख्या	१०	१०	१००
४	भवनको मर्मत सुधार र छाना राख्ने	प्रतिशत	१००	१००	१००
५	छपाई				
	क. नक्सा पुन: छपाई	सिट	२०	२०	१००
	ख. जर्नल छपाई	संख्या	१	१	१००
६	अन्तराष्ट्रिय सम्मेलनमा सहभागी तथा FIG/ACRS सदस्यता नविकरण	संख्या	१	१	१००
७	१:५००० माननापको नक्सा कम्पाइलेसन	सिट	१०	१०	१००
८	नापनक्शा फिल्डकार्य संचालन	संख्या	१०	८	८०
९	Image data खरिद	प्याकेज	१	१	१००

आ.व. २०६९/७० मा पुनःछपाई भएका स्थलरूप नापी नक्साका विवरण





आ.व ०६९/७०मा दूर संवेदन विधिवाट स्थलरूप नक्सा अद्यावधिक विवरण



6.1.5 वार्षिक वित्तीय प्रगति

6.1.5.1 वार्षिक बजेट (रु हजारमा)

	विनियोजित बजेट	आ.व. ०६८/६९को तुलनामा घटि/बढी
स्थलरूप नापी कार्यक्रम		
चालु	३९२३३	बढी
पूजिगत	१४१००	बराबर

6.1.5.2 कार्यक्रम अनुसार विकास बजेटको बाँडफाँड (रु हजारमा)

कार्यक्रम	बाँडफाँड	प्रतिशत
पी १ कार्यक्रम		
क) केन्द्रीय स्तर	५२७५८	१०० %
ख) जिल्लास्तर		(चालु र पूजिगत दुवै तर्फको)

6.1.5.3 स्रोत अनुसार बजेटको बाँडफाँड (रु हजारमा)

श्रोत	बाँडफाँड	प्रतिशत
नेपाल सरकार	५३३३३	१००
वैदेशिक अनुदान		
वैदेशिक ऋण		

6.1.5.4 संचालित कार्यक्रम र आयोजनाहरूको वार्षिक बजेट, निकास र खर्चको प्रारम्भिक विवरण (रु हजारमा)

सि.नं	आयोजना- कार्यक्रम	वार्षिक				
		बजेट	निकास	खर्च	बजेट निकासको तुलनामा खर्चको %	
					बजेटको तुलनामा खर्च %	निकासको तुलनामा खर्च %
१	स्थलरूप नापी	५३३३३	५१९७४	५१९७४	९७.४५	१००

6.1.5.5 धरौटीतर्फको केन्द्रीय आर्थिक विवरण

कार्यालयको नाम	आम्दानी			खर्च			बाँकी		स्रेस्ता र वैकमा फरक	नगद बाँकी
	गत आ.व.को	यस आ.व.को	जम्मा	सदरस्याहा	फिर्ता	जम्मा	स्रेस्ता अनुसार	वैक अनुसार		
स्थलरूप नापी	१२३९	४३९	१६७८		८१६	८१६	८६२		-	-

6.1.5.6 अर्थ बजेट तर्फको केन्द्रीय आर्थिक विवरण

कार्यालयको नाम	उपदान		संचित विदा		औषधि उपचार		पोशाक		कुल जम्मा	
	निकासा	खर्च	निकासा	खर्च	निकासा	खर्च	निकासा	खर्च	निकासा	खर्च
स्थलरूप नापी	५९८	५९८	९६०	९६०	१२८२		३७४१		५९८	

6.1.5.7 कार्यालयगत राजस्वको केन्द्रीय आर्थिक विवरण:

कार्यालयको नाम	कुल आम्दानी	दाखिला			नगद मौजदात
		गत आ. व. को	यस आ. व. को	जम्मा	
स्थलरूप नापी	१४२७	—	१४२७	१४२७	छैन

6.1.5.8 हालसम्मको बेरुजु र बेरुजु फर्छ्यौटको स्थिति

.....विभाग/ केन्द्र/आयोजना	आ.व. ०६८।६९ को सुरुमा बाँकी बेरुजु रकम	आ.व.०६८। ६९ मा फर्छ्यौट बेरुजु रकम	आ.व.०६८। ६९ मा थप बेरुजु रकम	आ.व.०६८।६९ को अन्तमा बाँकी बेरुजु रकम	आ.व.०६९। ७० को बेरुजु रकम
स्थलरूप नापी	२३५७	३०३८	३५	३४९	०

प्रमुख उपलब्धी, समस्या तथा समाधानका उपायहरू

प्रमुख उपलब्धीहरू	समस्याहरू	समाधानका उपायहरू
<ul style="list-style-type: none"> दुर सम्बेदन विधिबाट ८ सिट नक्सा अध्यावधिक । २० सिट नक्सा पुनः छपाई १:५००० माननापको १० सिट नक्सा कम्पाइलेसन । 	<ul style="list-style-type: none"> माग अनुसारको Image Data उपलब्ध नहुने । 	<ul style="list-style-type: none"> आवश्यक मात्रामा स्रोतहरू समयमै उपलब्ध हुनुपर्ने ।

6.2 राष्ट्रिय भौगोलिक सूचना पूर्वाधार आयोजना

6.2.1 पृष्ठभूमि

नापी विभाग अन्तर्गत आर्थिक वर्ष २०५५-५६ को मध्यबाट शुरु भएको जनगणना नक्शा आयोजनाबाट संचालन भैरहेको कार्यक्रमहरूलाई समयसापेक्ष विस्तार गरी देशमा भौगोलिक पूर्वाधारको रूपमा विकास गर्न सो आयोजनालाई मिति २०५८।४।३१ देखि राष्ट्रिय भौगोलिक सूचना पूर्वाधार आयोजनाको रूपमा रूपान्तरण गरिनुलाई नेपालमा भौगोलिक सूचना पूर्वाधार संरचना विकासको पहिलो एवम् महत्वपूर्ण कदमको रूपमा लिन सकिन्छ । यस आयोजना मार्फत नापी विभागले विश्वका अन्य मूलकहरूमा संचालनमा रहेको National Spatial Data Infrastructure (NSDI) को केन्द्रीय निकाय (Central Hub) ले निर्वाह गर्ने भूमिका सरह नै भूमिका विस्तार गर्ने गरी विभिन्न कार्यक्रमहरू संचालनमा ल्याएको छ । नापनक्शा तथा भौगोलिक सूचनाको क्षेत्रमा परस्पर साझेदारीको अवधारणा अनुरूप एकै किसिमको उत्पादनमा गरिने दोहोरो लगानी एवम् प्रयासहरूलाई निरुत्साहित गर्नु NSDI को प्रमुख उद्देश्य रहेकोले यस आयोजनाबाट सम्पादन भैरहेका कार्यहरू तथा प्रवाह भैरहेको सेवासुविधा सम्बन्धी प्रक्रियामा समयसापेक्ष सुधार र सरलिकरण गर्नु, सेवा वितरणलाई सहज एवम् गुणस्तरीय बनाउनु तथा संगठन उद्देश्य बमोजिम विस्तार एवम् विकास गर्नु नितान्त आवश्यक भएको छ । यस सन्दर्भमा भौगोलिक सूचना पूर्वाधार संरचनाको मौजुदा अवस्थालाई विश्लेषण गरी आगामी दिनहरूमा चाल्नु पर्ने कदमहरूका बारेमा दिशानिर्देश आवश्यक भएकोले यस परिच्छेदमा सो सम्बन्धी सुझाव पेश गर्ने प्रयास गरिएको छ ।

भौगोलिक सूचना सम्बन्धी तथ्याङ्कहरूलाई जियोग्राफिकल इनफरमेशन सिष्टम (जि.आई.एस) प्रविधिमा व्यवस्थित गरि राष्ट्रियस्तरमा तथ्याङ्क स्रोतको विकास गर्न र जि.आई.एस. प्रविधि प्रयोग गर्न विभिन्न निकायहरूका लागि राष्ट्रिय भू-सूचना तथा जानकारी श्रोत केन्द्रका रूपमा विकसित गर्ने ध्येय एवं नापनक्शा सम्बन्धि विविध प्रकारका उत्पादन एवं सेवाहरूलाई अझ बढि प्रभावकारी रूपमा प्रयोगकर्ता समक्ष पु-याउने उद्देश्य अनुरूप दशौं पञ्चवर्षिय योजना अवधिमा ई.सी.को प्राविधिक अनुदान अन्तर्गत राष्ट्रिय भौगोलिक सूचना पूर्वाधार आयोजनाको स्थापना भएको हो ।

6.2.2 उद्देश्यहरू

नक्शा सम्बन्धी सूचनाहरूमा भौगोलिक सूचना पूर्वाधारको माध्यमबाट पहुँच पु-याइ विविध योजनाहरू तर्जुमा, अनुगमन एवं मूल्यांकनका साथै उपलब्ध जनशक्तिको उचित व्यवस्थापन गरि राष्ट्रको उन्नति, आधुनिकिकरण, सम्पन्नताका साथै सर्वाङ्गिन विकास कार्यमा अत्याधुनिक प्रविधिको प्रयोगका लागि सक्रिय रूपमा सहभागी एवं सहयोगी बन्ने उद्देश्य राष्ट्रिय भौगोलिक सूचना पूर्वाधार आयोजनाको रहेको छ ।

यसका लागि नापनक्शा सँग सम्बन्धित तयार भएका डिजिटल डाटाहरूको मेटाडाटाहरू तयार गर्ने, भौगोलिक सूचना पूर्वाधारलाई सवलीकरण गर्ने तथा बढी भन्दा बढी सरकारी एवं

गैरसरकारी संस्थाहरूलाई समेत क्रमिक रूपमा भौगोलिक सूचना पूर्वाधार विकासमा सहभागी गराई सम्बन्धित संस्थाहरूबाट उत्पादन हुने भौगोलिक सूचनाहरू सर्व-सुलभ रूपमा प्रयोगकर्ता समक्ष पुर्याउने रणनीति लिइएको छ ।

6.2.3 कार्यक्षेत्र तथा कार्यक्रम:

- विभिन्न माननापका डाटावेश निर्माण परिमार्जन तथा सोका आधारमा नक्शा तथा साना माननापका डाटावेस तयार गर्ने ।
- Geographic information का बारेमा यस सँग सम्बन्धित संस्था/व्यक्तिहरूलाई जानकारी दिने तथा Aware गर्ने ।
- User हरुका लागि Spatial data को उत्पादन तथा विक्री वितरण गर्ने ।
- NGII को विकास गर्ने ।

6.2.4 वार्षिक प्रगति विवरण

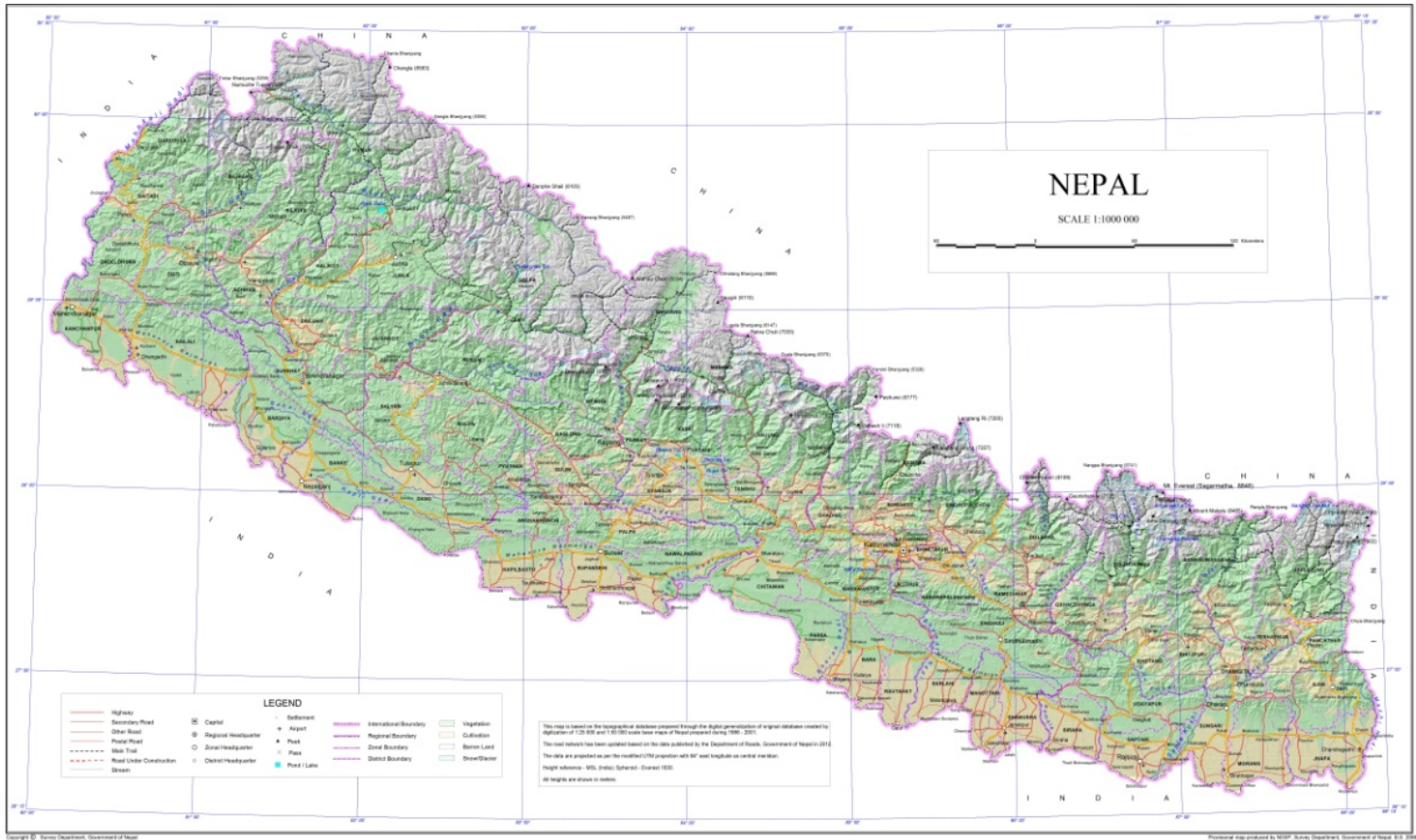
6.2.4.1 आ.व. ०६९।७० को वार्षिक प्रगति स्थिति: १००

6.2.4.2 लक्ष्य अनुसार कार्यक्रमको वार्षिक प्रगति विवरण

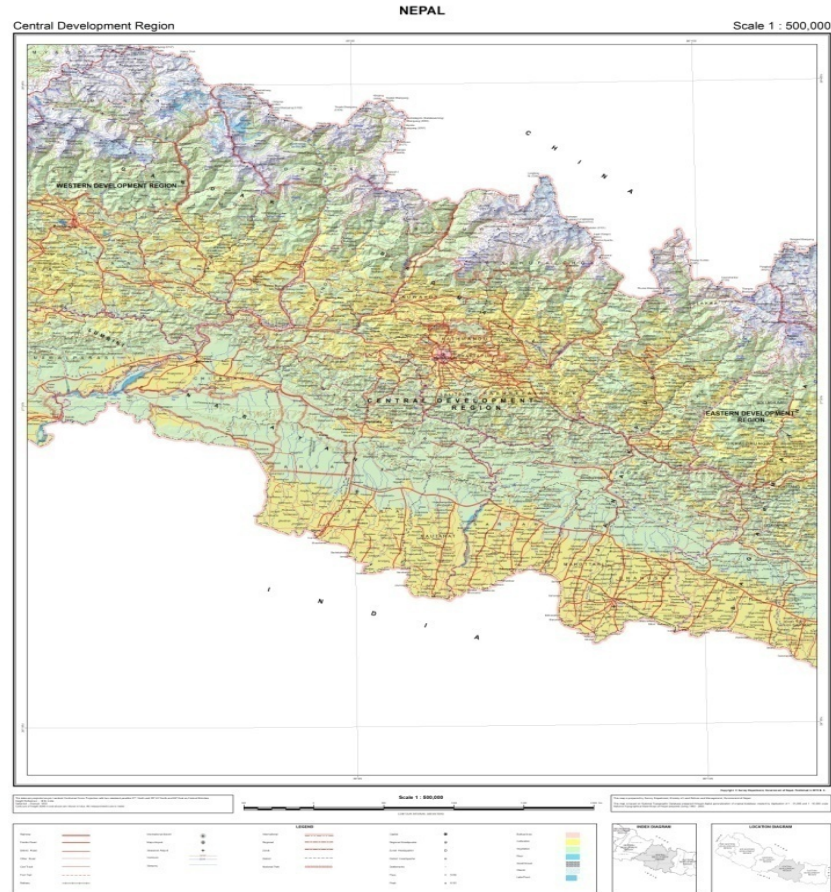
क्र.स.	कार्यक्रम	ईकाई	वार्षिक बजेट	लक्ष्य	वार्षिक खर्च	प्रगति	कैफियत
१	यन्त्र उपकरण खरिद	थान	३,००,०००	३	२,९७,१०९	३	
२	कार्यकक्ष संभार एवं संचालन	महिना	८,००,०००	१२	७,९९,७७४	१२	
३	विकासक्षेत्रको Database एवम नक्सा तयार गर्ने ।	सिट	४,००,०००	५	४,००,०००	५	
४	१:१०००००० को डाटावेश परिमार्जन ।	सेट	१,५०,०००	१	१,५०,०००	१	
५	Interactive Web Mapping	सिट	२,५०,०००	१	२,००,०००	१	
६	Topographic Database लाई नयाँ National Standard मा परिमार्जन गर्ने ।	सिट	१,९०,०००	१००	१,९०,०००	१००	
७	वृहत एतलसको लागि डाटा संकलन ।	प्रतिवेदन	२,५०,०००	१	२,५०,०००	१	
८	मेटाडाटा सेवा	महिना	२,५०,०००	१२	२,५०,०००	१२	
९	NSDI Policy निर्माण ।	प्रतिवेदन	२,००,०००	१	१,००,०००	१	
१०	Server System Upgrade गर्ने ।	प्रतिवेदन	१,५०,०००	१	१,००,०००	१	

6.2.4.3 बजेट शीर्षकअनुसार कार्यक्रमको भौतिक एवं वित्तीय प्रगति विवरण

क्र.सं.	बजेट उपशीर्षक	आयोजना/कार्यक्रमको नाम	वार्षिक प्रगति स्थिति (%)	
			भौतिक	वित्तीय
१	५५-३/४-३४०	यन्त्र उपकरण खरिद	१००	९९
२		कार्यकक्ष संभार एवं संचालन	१००	१००
३		विकासक्षेत्रको Database एवम नक्सा तयार गर्ने	१००	१००
४		१:१०००००० को डाटावेश परिमार्जन	१००	१००
५		Interactive Web Mapping	१००	८०
६		Topographic Database लाइ नयाँ National Standard मा परिमार्जन गर्ने	१००	१००
७		वृहत एटलसको लागि डाटा संकलन	१००	१००
८		मेटाडाटा सेवा	१००	१००
९		NSDI Policy निर्माण	१००	५०
१०		Server System Upgrade गर्ने	१००	६७



नेपालको हिलसेड नक्सा (नमुना प्रति)



क्षेत्रीय नक्सा (नमुना प्रति)

6.2.6 वार्षिक वित्तीय प्रगति विवरण

6.2.6.1 चालु आ. व. को आम्दानी र खर्चको विवरण

शीर्षक	विनियोजित	खर्च	कैफियत
चालु ३३६१०७३	३०८६	२९८३	
पूर्जित ३३६०७४	११,०	१०९७	
जम्मा	४१८६	४०८०	

6.2.6.2 राजस्वको विवरण

राजस्व शीर्षक	रकम
नक्सा र डाटा विक्री १४१५१	२५६४
दरखास्त १४२२४	२
जम्मा	२५६७

6.2.6.3 बेरुजु सम्बन्धी विवरण

विवरण	आ. व. २०६८।६९ सम्मको बेरुजु रकम	आ. व. २०६९।७० मा फर्छ्यौट भएको	फर्छ्यौट हुन बाँकी	सम्परिक्षण भएको
संस्थागत	१६७७	१४६९	२०९	१४६९
व्यक्तिगत	०.००	०.००	०.००	०.००
जम्मा	१६७७	१४६९	२०९	१४६९

6.2.6.4 प्रमुख उपलब्धी, समस्या तथा समाधानका उपायहरू

प्रमुख उपलब्धीहरू	समस्याहरू	समाधानका उपायहरू
<ul style="list-style-type: none"> १:१०००००० माननापको १ सिट डाटाबेस परिमार्जन । NSDI Policy draft निर्माण । ५ सिट विकासक्षेत्रको डाटाबेस तथा नक्सा तयार । 	<ul style="list-style-type: none"> स्थाई कर्मचारीको अभाव स्रोत साधनको कमि । 	<ul style="list-style-type: none"> स्थाई कर्मचारीको व्यवस्था हुनुपर्ने । आवश्यक मात्रामा स्रोत साधनको व्यवस्थापन हुनुपर्ने ।

7. खगोल तथा भू-मापन महाशाखा

7.1 पृष्ठभूमि

नेपाल सरकार नापी विभाग अन्तर्गत वि.सं.२०२६ सालदेखि नियन्त्रण विन्दुको आधारमा नाप नक्सा गर्ने उद्देश्य परिपूर्ति गर्नको लागि जमिनमा ट्रिगोनोमेट्रिकल विन्दु स्थापना र सर्भेक्षण गरी ट्रिगोनोमेट्रिकल विन्दु सहितको नक्शा सिट उत्पादन गर्ने केन्द्रिय निकायको रूपमा ट्रिगोनोमेट्रिकल नापी ब्रान्च स्थापना गरिएको थियो । वि.सं. २०३२ सालमा समतलन नापी र एष्ट्रोनोमिकल नापीको कार्य समेत समावेश गरी खगोल तथा भू-मापन महाशाखामा परिणत गरिएको थियो ।

स्थापना कालदेखि नै यस महाशाखाबाट विभिन्न जिल्लामा कित्तानापी कार्यका लागि आवश्यक पर्ने नियन्त्रण विन्दु र सोको विवरण समावेश गरेको नक्सा सिट उपलब्ध गराउने कार्य गर्दै आईरहेकोमा आ.व. ०६५।०६६ देखि सो कार्य कित्तानापी महाशाखाबाटै गर्ने भएकोले हाल खगोल तथा भुमापन महाशाखाबाट जि.पि.एस. प्रविधिमा आधारित आधुनिक यन्त्र उपकरण प्रयोग गरी उच्च दर्जाका नियन्त्रण विन्दुहरू आवश्यकता अनुसार स्थापना गर्ने र सर्भेक्षण गर्ने सोको परिशुद्ध नियामक (Coordinates) निकाली नाप नक्सा क्षेत्रको बिकासमा महत्वपूर्ण योगदान पुर्याउने लक्ष्य सहित कार्य गर्दै आएको छ। यी परिशुद्ध उच्च दर्जाका नियामकहरूबाट विभिन्न राष्ट्रिय स्तरको विकास परियोजना एवं वैज्ञानिक अनुसन्धानमुलक कार्यलाई मद्दत पुग्नेछ । नेपालको कित्तानापी कार्य Digital Cadastral तर्फ उन्मुख हुन खगोलबाट स्थापना गरिने परिशुद्ध नियामकहरूको महत्वपूर्ण र अपरिहार्य भूमिका हुनेछ ।

7.2 उद्देश्यहरू

राष्ट्रिय जियोडेटिक संरचना तयार गर्ने ।

7.3 कार्यक्षेत्र तथा कार्यक्रम

यस खगोल तथा भू-मापन महाशाखाको कार्य क्षेत्र देहाय वमोजिम रहेको छ ।

- देशभर स्थापना गरिएका उच्चदर्जाका ट्रिग विन्दुहरूको संभार, संरक्षण तथा जि.पि.एस. सर्भेक्षण गर्ने ।
- देशभर समतलन नापी गरी समुद्र सतह देखिको उचाई विन्दु चिन्ह (Bench mark) स्थापना र सर्भेक्षण गर्ने ।
- देशभर उच्च दर्जा देखि तल्लो दर्जा सम्मको जियोडेटिक नेटवर्क विस्तार गरी नियन्त्रण विन्दु स्थापना र सर्भेक्षण गर्ने ।
- जमिनमा स्थापना गरिएका उच्च दर्जाका नियन्त्रण विन्दु र बेन्चमार्कहरूको अभिलेख राख्ने र समय समयमा नेपाल अधिराज्यभर स्थापित नियन्त्रण विन्दु तथा बेन्चमार्कहरूको अवस्था जांच गरी अध्यावधिक राख्ने ।
- भू-आकर्षण नापी गरी ग्राभिटी नक्सा (Gravity Anamoly) तयार गर्ने ।

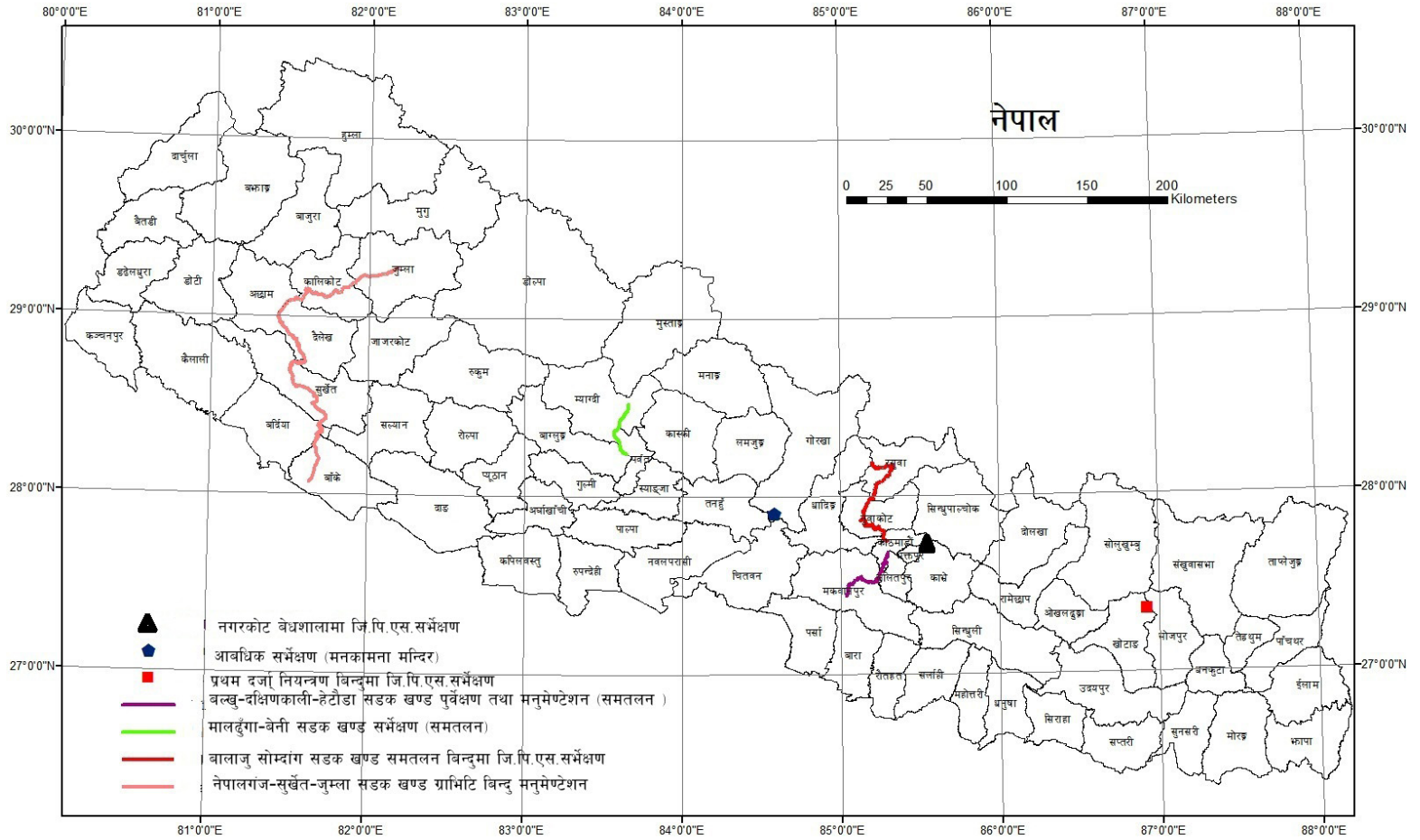
- विकास निर्माणमा संलग्न विभिन्न निकायहरूलाई आवश्यक पर्ने नियन्त्रण विन्दु, उचाई विन्दु आदि तथ्यांक विक्री वितरण गरी उपलब्ध गराउने ।

7.4 वार्षिक प्रगति विवरण

7.4.1 आ.व. ०६९।७० को वार्षिक प्रगति स्थिति: ९९.९४

7.4.2 लक्ष्य अनुसार कार्यक्रमको वार्षिक प्रगति विवरण

कार्यक्रम	इकाइ	वार्षिक बजेट	लक्ष्य	वार्षिक खर्च	प्रगति	
१. जियोडेटिक नेटवर्क सुदृढीकरण						
क) प्रथम दर्जा नियन्त्रण विन्दुमा जि.पि.एस. सर्भेक्षण	विन्दु	३००	१	३००	१	
ख) बालाजु- सोमदाङ्ग खण्ड लेभल विन्दुमा जि.पि.एस. सर्भेक्षण	विन्दु	१०५०	४६	१०५०	४४	
२ भू-आकर्षण नापी						
भू-आकर्षण विन्दु मोनुमेन्टेसन (नेपालगञ्ज, सुर्खेत, जुम्ला)	विन्दु	५१०	४२	५१०	४२	
३. समतलन नापी						
क) मालढुङ्गा- बेनी सडक खण्ड सर्भेक्षण कार्य	कि.मि.	५००	१८	५००	१८	
ख) बल्लु, दक्षिणकाली, हेटौडा सडक खण्ड पूर्वक्षेपण तथा मोनुमेन्टेसन कार्य	कि.मि.	८४०	९१	८४०	९१	
४. नगरकोट बेधशाला						
नगरकोट बेधशालामा जि.पि.एस. सर्भेक्षण कार्य	दिन	१४५०	२८५	१४५०	३०७	
५. फर्निचर खरिद	प्रतिशत	२००	१००	२००	१००	
६. यन्त्र उपकरण र पार्टपुर्जा खरिद						
क) अटोमेटिक लेभल मेशिन	सेट	१४००	२	१३९९.८	२	
७. भौतिक निर्माण तथा संरचना सुधार						
८. सांस्कृतिक महत्वका संरचना लगायतका विन्दुहरूमा नियमित आवधिक सर्भेक्षणको लागि मनुमेन्टेसन (मनकामना मन्दिर	स्थान	१००	१	१००	१	
९. प्रणाली विकास						
क) जियोडेटिक डाटा ईन्ट्री कार्य	संख्या	५०	१००००	५०	१३७००	
ख) Book Binding कार्य	गोटा	१००	३२५	१००	१०२	
१०. जनशक्ति विकास		२००	१	१२३.१	-	
१०. MSc. in Satellite Geodesy/GNSS System	जना	५००	१	५००	१	
११. अन्तराष्ट्रिय स्तरको गोष्ठी सहआयोजना	गोटा	२५०	१	२५०	१	



7.4.3 कार्यक्रमको भौतिक एवं वित्तीय प्रगति विवरण

कार्यक्रम	इकाइ	वार्षिक प्रगति प्रतिशत		
		लक्ष्य	प्रगति	प्रगति %
१. जियोडेटिक नेटवर्क सुदृढिकरण				
क) प्रथम दर्जा नियन्त्रण विन्दुमा जि.पि.एस. सर्भेक्षण	विन्दु	१	१	१००
ख) बालाजु- सोमदाङ्ग खण्ड लेभल विन्दुमा जि.पि.एस. सर्भेक्षण	विन्दु	४६	४२	९५.६५
२ भू-आकर्षण नापी				
भूआकर्षण विन्दु मोनुमेन्टेसन (नेपालगञ्ज, सुर्खेत, जुम्ला)	विन्दु	४२	४२	१००
३. समतलन नापी				
क) मालढुङ्गा- बेनी सडक खण्ड सर्भेक्षण कार्य	कि.मि.	१८	१७.४	१००
ख) बल्खु, दक्षिणकाली, हेटौडा सडक खण्ड पूर्वेक्षण तथा मोनुमेन्टेसन कार्य	कि.मि.	९१	९१	१००
४. नगरकोट बेधशाला				
नगरकोट बेधशालामा जि.पि.एस. सर्भेक्षण कार्य	दिन	२८५	३०७	१००
५. फर्निचर खरिद				
	प्रतिशत	१००	१००	१००
६. यन्त्र उपकरण र पार्टपुर्जा खरिद				
	सेट	२	२	१००
क) अटोमेटिक लेभल मेशिन + Data processing computer				
७. भौतिक निर्माण तथा संरचना सुधार				
८. सांस्कृतिक महत्वका संरचना लगायतका विन्दुहरुमा नियमित आवधिक सर्भेक्षणको लागि मनुमेन्टेसन (मनकामना मन्दिर)				
	स्थान	१	१	१००
९. प्रणाली विकास				
क) जियोडेटिक डाटा ईन्ट्री कार्य	संख्या	१००००	१३७००	१००
ख) Book Binding कार्य	गोटा	१००	१०२	१००
१०. जनशक्ति विकास				
१०. M.Sc in Satellite Geodesy/ Geodesy/ GNSS system	जना	१	१	१००
११. अन्तराष्ट्रिय स्तरको गोष्ठी सहआयोजना	गोटा	१	१	१००

7.4.4 बजेट शीर्षकअनुसार कार्यक्रमको भौतिक एवं वित्तीय प्रगति विवरण

क्र.स.	बजेट उपशीर्षक	आयोजना/कार्यक्रमको नाम	वार्षिक प्रगति स्थिति (%)	
			भौतिक	वित्तीय
1	५५-३-५०	खगोल तथा भुमापन	९९.९४	
2	५५-४-५०	"		

7.5 वार्षिक वित्तीय प्रगति विवरण

7.5.1 चालु आ.व.को आम्दानी र खर्च विवरण

शीर्षक	विनियोजन	खर्च	कैफियत
चालु खर्च ३३६१०८३	२६३५००००	२४२३७०८५.४०	
पुजिगत खर्च ३३६१०८४	७००००००	६९९७२४६.९९	
कूल खर्च जम्मा	३३३५००००	३१२३४३२२.३९	

7.5.2 राजस्वको विवरण

आ.व. ०६९।०७० मा विभिन्न संघसंस्थाबाट माग भए बमोजिमको डाटा बिक्री र टेण्डर बिक्रीबाट राजस्व आम्दानी निम्न बमोजिम प्राप्त भएको छ ।

शीर्षक	रकम रु.
डाटा बिक्री र टेण्डर -१-१-५-९९)	४२१७७५
यन्त्र उपकरणको भाडा -१-१-७-७०)	११०६७५
वेरुजु -१-१-१३-१०)	३८९०८५
कूल राजस्व जम्मा	९२१५३५

7.5.3 वेरुजु सम्बन्धी विवरण (रु हजारमा)

विवरण	आ.व. २०६८।०६९ सम्मको	आ.व. २०६९।०७० मा		आ.व. २०६९।०७० सम्मको बाँकी वेरुजु
		थप वेरुजु	फर्छियोट वेरुजु	
संस्थागत	१९८४	२५८५	१६२३	२९४६
व्यक्तिगत				
जम्मा	१९८४	२५८५	१६२३	२९४६

7.5.4 अर्थ वजेट तर्फको केन्द्रीय आर्थिक विवरण

आ.व. ०६९।०७० को अर्थ वजेट तर्फको केन्द्रीय आर्थिक विवरण

उपदान		संचित विदा		औषधि उपचार		पोशाक		कुल जम्मा निकासा
निकासा	खर्च	निकासा	खर्च	निकासा	खर्च	निकासा	खर्च	
२५१३८२	२५१३८२	१००५७०२	१००५७०२	११०८७९८	११०८७९८	५६१०००	५६१०००	२९२६८८२

7.5.5 बेरुजु सम्बन्धी विवरण

विभाग/केन्द्र/आयोजना	आ.व. ०६९/७० को सुरुमा बाँकी बेरुजु रकम	आ.व. ०६९/७० मा फछ्यौट बेरुजु रकम	आ.व. ०६९/७० मा थप बेरुजु रकम	आ.व. ०६९/७० को अन्त्यमा बाँकी बेरुजु रकम
खगोल तथा भू-मापन महाशाखा	१४४४०००	८४३०००	१९८४०००	२५८४०००

7.6 लक्ष्य अनुसार प्रगति नहुनुका मुख्य मुख्य कारणहरू

क्र.सं	आयोजना/कार्यक्रमको नाम	लक्ष्य अनुसार प्रगति नहुनुका मुख्य मुख्य कारणहरू
१.	बालाजु- सोमदाङ्ग खण्ड लेभल विन्दुमा जि.पि.एस. सर्भेक्षण	हिउँ परेको कारणले गर्दा कार्य सम्पन्न हुन नसकेको ।

7.7 भौतिक पुर्वाधार सम्बन्धी विवरण

भवन र सवारी साधनको विवरण

सि. नं.	विवरण	परिमाण	चालू हालतको	विप्रेको	मर्मत गर्न सकिने	कैफियत
१	कार्यालय भवन	१ गोटा	चालु			का.म.न.पा. वडा.नं. ३४
२	नगरकोट बेधशाला परिसरमा ८२९ रोपनीमा रहेको कार्यालय भवन बेधशाला समेत	७ गोटा	चालु			भक्तपुर जिल्ला
३	बा १ झ ४०९१	पजेरो ल्याण्डक्रुजर	चालु			नापी वभाग
४	बा १ झ ३८४३	निशान सत्री कार	चालु			नापी विभाग
५	बा १ झ ४०७८	टोयोटा पिकअप	चालु			स्थलरूप नापी महाशाखा
६	बा १ झ ५९५१	मारुती भ्यान	चालु			
७	बा १ झ ५९५२	मारुती भ्यान	चालु			
८	बा १ झ ६८६०	हाइलक्स पिकअप	चालु			
९	बा १ झ ४३५७	ल्याण्ड रोभर	चालु			

सि. नं.	विवरण	परिमाण	चालू हालतको	विप्रेको	मर्मत गर्न सकिने	कैफियत
१०	बा १ ब ९२९	आर.एक्स. मोटरसाइकल	चालु			
११	बा १ ब ४१५७	आर.एक्स. मोटरसाइकल	चालु			
१२	बा १ ब २७०१	होण्डा सि.जि. मोटरसाइकल	चालु			
१३	बा १ ब २७०२	होण्डा सि.जि. मोटरसाइकल	चालु			नापी विभाग
१४	बा १ ब ४७०४	हिरोहोण्डा मोटरसाइकल	चालु			

7.8 प्रमुख उपलब्धी, समस्या तथा समाधानका उपायहरू

प्रमुख उपलब्धीहरू	समस्याहरू	समाधानका उपायहरू
<ul style="list-style-type: none"> • ४२ भू आकर्षण बिन्दु मनुमेन्टेसन कार्य सम्पन्न । • प्रथम दर्जाको १ नियन्त्रण बिन्दुमा जि.पि.एस् सर्भेक्षण । • जनशक्ति विकास तर्फ M.Sc. in satellite Geodesy/GNSS System मा १ जनालाई छात्रवृत्ति प्रदान गरिएको । 	<ul style="list-style-type: none"> • Gravimeter को अभाव । • मौसमी प्रतिकुलताका कारण फिल्ड सर्भेमा आधारित कार्यक्रमहरू संचालन हुन नसक्ने । 	<ul style="list-style-type: none"> • कार्यक्रमका लागि आवश्यक बजेट एवं स्रोतहरू आवश्यक मात्रामा समयमै उपलब्ध हुनुपर्ने ।

८. भूमि व्यवस्थापन प्रशिक्षण केन्द्र

८.१ कार्यक्षेत्र तथा कार्यक्रम

यस प्रशिक्षण केन्द्रको चालू आ.व. २०६९।७० को स्वीकृत वार्षिक कार्यक्रमको लक्ष्य एवम् भए गरिएका वार्षिक प्रगति विवरण निम्नानुसार रहेको छ ।

आ. व. ०६९।७० मा हासिल गरिएको उपलब्धी

आ. व. २०६९।७० को लागि तोकिएको वार्षिक कार्यक्रम अनुसार आर्थिक वर्ष अवधिमा भारत प्रगति ९९.५२% र भौतिक प्रगति १००% प्रगति गरिएको र सोको समीक्षा देहाय वमोजिम गरिएको छ ।

केन्द्रमा उपलब्ध भौतिक सुविधाहरु

- १) काभ्रेपलाञ्चोक जिल्ला धुलिखेल नगरपालिका वडा नं. ७ अन्तर्गत पर्ने वखुंडोलमा यस केन्द्रको करिव ५७-०-२-० क्षेत्रफलको जग्गा रहेको छ । सबै जग्गालाई कम्पाउण्ड वालले घेरीएको छ ।
- २) तालीम भवन १, प्रशासनिक भवन, १ कार्यकारी निर्देशक आवास भवन १, निर्देशक आवास भवन १, प्रशिक्षार्थी (महिला) आवास समेतको भवन २, पालेघर १, पुस्तकालय भवन १ र चमेनागृह १ यस केन्द्रको हाताभित्र रहेको छ ।
- ३) सवारी साधान अन्तर्गत मिनिवस १, पिकअप २, जिप १, र विभिन्न कम्पनीका मोटर साइकल ५ वटा रहेका छन् ।
- ४) मेसिनरी औजारहरुमा, रिप्रो क्यामेरा, थियोडोलाईट, लेवल, टोटल स्टेशन, जि.पि.एस.ह्याण्ड जि.पि.एस., टेलिस्कोप एलिडेड र कम्प्युटर फोटोकपी मेसीन आदि पर्दछन् ।

८.२ वार्षिक प्रगति विवरण:

क्र.सं.	कार्यक्रम	इकाई	वार्षिक लक्ष्य एवं प्रगति प्रतिशत		
			लक्ष्य	प्रगति	%
१	पूजिगत खर्च पूर्वाधार निर्माण				
१.१	मेशिनरी औजार खरिद	गोटा	१५	१५	१००
१.२	सार्वजनिक निर्माण सुधार	गोटा	७	७	१००
२	चालु खर्च: आ.व. ०६८/६९ को शैक्षिक तथा तालीम कार्यक्रम				
२.१	सिनियर नापी तालीम	जना	३१	३१	१००
२.२	जुनियर नापी तालीम (विभागीय समूह)	जना	२०	२०	१००
२.३	जुनियर नापी तालीम (खुला समूह)	जना	२०	२०	१००
२.४	BE Geomatics Engineering कोर्स (तेश्रो व्याच)	जना	२४	२४	१००

क्र.सं.	कार्यक्रम	इकाई	वार्षिक लक्ष्य एवं प्रगति प्रतिशत		
			लक्ष्य	प्रगति	%
२.५	BE Geomatics Engineering कोर्ष (चौथो व्याच)	जना	२४	२४	७५
२.६	BE Geomatics Engineeringसर्भे कोर्ष (नयाँ MOU अनुसार पहिलो व्याच)	जना	२०	२०	५०
३	आ.व. २०६८-०६९ को शैक्षिक तथा तालिम कार्यक्रम				
३.१	BE Geomatics Engineeringसर्भे कोर्ष (नयाँ MOU अनुसार दोश्रो व्याच)	जना	२०	२०	२५
३.२	आधारभूत नापी तालिम (पहिलो समूह)	जना	२८	२८	८७.५
३.३	आधारभूत नापी तालिम (दोश्रो समूह)	जना	२८	२८	८७.५
३.४	तालिम कार्यक्रमको लागि फिल्ड क्याम्प स्थापना	पटक	१	१	१००
४	क्षमता अभिवृद्धि एवं पुर्नताजगी सम्बन्धी छोटो अवधिका विशेष तालिम				
४.१	नापनक्सा तथा भूमि व्यवस्थापन सम्बन्धी तालिम ७ कार्य दिन २ पटक	पटक	२	२	१००
४.२	Role of Spatial Information in Climate Change Adaptation सम्बन्धी ३ कार्यदिने तालिम	पटक	१	१	१००
४.३	GIS तालिम १५ कार्य दिन १ पटक	पटक	१	१	१००
४.४	अभिमुखिकरण तालिम ७ कार्य दिन १ पटक	पटक	१	१	१००
५	अध्ययन एवं अनुसन्धान				
५.१	अतिरिक्त क्रियाकलाप	पटक	१	१	१००
५.२	अन्तराष्ट्रिय संस्थाको वार्षिक शुल्क सदस्यता र नवीकरण शुल्क	पटक	१	१	१००
५.३	आधारभूत नापी तालिमको प्रवेश परीक्षा सञ्चालन	पटक	१	१	१००
५.४	वार्षिक प्रगती तथा स्मारिका तयार गर्ने कार्य	पटक	१	१	१००
५.५	वेभ पेज, प्रोजेक्टर बक्स, इन्टरनेट राउटर	पटक	१	१	१००
५.६	३० कार्य दिने भूमि व्यवस्थापन र आधारभूत नापी तालिमको लागि पाठ्यक्रम निर्माण	पटक	२	२	१००

8.3 बजेट शीर्षक अनुसार कार्यक्रमको भौतिक एवं वित्तीय प्रगति विवरण:

क्र.सं.	बजेट उपशीर्षक	आयोजना कार्यक्रमको नाम	वार्षिक प्रगति स्थिति (%)	
			भौतिक	वित्तीय
१	३३६१०५४	पूजिगत खर्च पूर्वाधार निर्माण		
१.१		मेशिनरी औजार खरिद	१००	१००
१.२		सार्वजनिक निर्माण सुधार	१००	९२.०७
२	३३६१०५३	आ. व. ०६७/६८ शुरु भई आ. व. ६९/७०मा सम्पन्न शैक्षिक तथा तालिम कार्यक्रम		
२.१		सिनियर नापी तालिम	१००	१००
२.२		जुनियर नापी तालिम (विभागीय समूह)	१००	१००
२.३		जुनियर नापी तालिम (खुला समूह)	१००	१००
२.४		BE Geomatics Engineering कोर्स (तेस्रो व्याच)	१००	१००
२.५		BE Geomatics Engineering कोर्स (चौथो व्याच)	७५	७५
२.६		BE Geomatics Engineeringसर्भे कोर्स (नयाँ MOU अनुसार पहिलो व्याच)	५०	५०
३		आ.व. २०६९-७० को शैक्षिक तथा तालिम कार्यक्रम		
३.१		BE Geomatics Engineeringसर्भे कोर्स (नयाँ MOU अनुसार दोस्रो व्याच)	२५	२५
३.२		आधारभूत नापी तालिम (पहिलो समूह)	८७.५	८७.५
३.३		आधारभूत नापी तालिम (दोस्रो समूह)	८७.५	८७.५
३.४		तालीम कार्यक्रमको लागि फिल्ड क्याम्प स्थापना	१००	१००
४		क्षमता अभिवृद्धि एवं पुर्नताजगी सम्बन्धी छोटो अवधिका विशेष तालिम		
४.१		नापनकसा तथा भूमि व्यवस्थापन सम्बन्धी तालिम ७ कार्य दिन २ पटक	१००	१००
४.२		Role of Spatial Information in Climate Change Adaptation सम्बन्धी ३ कार्यदिने तालिम	१००	१००
४.३		GIS तालिम १५ कार्य दिन १ पटक	१००	१००
४.४		अभिमुखिकरण तालिम ७ कार्य दिन १ पटक	१००	१००

क्र.सं.	बजेट उपशीर्षक	आयोजना कार्यक्रमको नाम	वार्षिक प्रगति स्थिति (%)	
			भौतिक	वित्तीय
५		अध्ययन एवं अनुसन्धान		
५.१		अतिरिक्त क्रियाकलाप	१००	१००
५.२		अन्तराष्ट्रिय संस्थाको वार्षिक शुल्क सदस्यता र नवीकरण शुल्क	१००	५९.०३
५.३		आधारभूत नापी तालिमको प्रवेश परीक्षा सञ्चालन	१००	१००
५.४		वार्षिक प्रगती तथा स्मारिका तयार गर्ने कार्य	१००	१००
५.५		वेभ पेज, प्रोजेक्टर बक्स, इन्टरनेट राउटर	१००	९६.९८
५.६		३० कार्य दिने भूमि व्यवस्थापन र आधारभूत नापी तालिमको लागि पाठ्यक्रम निर्माण	१००	९८.३८

8.4 वित्तीय प्रगति विवरण

8.4.1 वार्षिक बजेट:

भूमि व्यवस्थापन प्रशिक्षण केन्द्र	विनियोजित बजेट	आ.व. ०६८।६९ को तुलनामा घटि/बढी
चालु	४,५६,९९	(१७) घटी
पूजिगत	६४,१६	(७२८) घटी

8.4.2 कार्यक्रम अनुसार विकास बजेटको बाँडफाँड:

कार्यक्रम	बाँडफाँड	प्रतिशत
पी. २ कार्यक्रम	५२११५	१००

8.4.3 स्रोत अनुसार बजेटको बाँडफाँड:

स्रोत	बाँडफाँड	प्रतिशत
नेपाल सरकार	५२११५	१००

8.4.4 संचालित कार्यक्रम र आयोजनाहरूको वार्षिक बजेट, निकास र खर्चको प्रारम्भिक विवरण:

सि.नं.	आयोजना कार्यक्रम	वार्षिक				
		बजेट	निकास	खर्च	बजेट निकासको तुलनामा खर्च %	
					बजेटको तुलनामा खर्च %	निकासको तुलनामा खर्च %
१	पूजिगत खर्च पूर्वाधार निर्माण					
१.१	मेशिनरी औजार खरिद	५०१६	५०१६	५०१६	१००	१००
१.२	सार्वजनिक निर्माण सुधार	१४००	१२८९	१२८९	९२.०७	१००
२	चालु खर्च: आ. व. ०६८/६९ को शैक्षिक तथा तालीम कार्यक्रम					
२.१	सिनियर नापी तालीम	६४५१	६४५१	६४५१	१००	१००
२.२	जुनियर नापी तालीम (विभागीय समूह)	४२५१	४२५१	४२५१	१००	१००
२.३	जुनियर नापी तालीम (खुला समूह)	४०६१	४०६१	४०६१	१००	१००
२.४	BE Geomatics Engineering कोर्ष (तेश्रो व्याच)	२५७	२५७	२५७	१००	१००
२.५	BE Geomatics Engineering कोर्ष (चौथो व्याच)	२५७	२५७	२५७	१००	१००
२.६	BE Geomatics Engineeringसभै कोर्ष (नयाँ MOU अनुसार पहिलो व्याच)	१००८	१००८	१००८	१००	१००
३	आ.व. २०६९-७० को शैक्षिक तथा तालिम कार्यक्रम					
३.१	BE Geomatics Engineeringसभै कोर्ष (नयाँ MOU अनुसार दोश्रो व्याच)	२५६	२५६	२५६	१००	१००
३.२	आधारभूत नापी तालीम (पहिलो समूह)	२८४१	२८३४	२८३४	९९.७५	१००
३.३	आधारभूत नापी तालीम(दोश्रो समूह)	२८४१	२८३७	२८३७	९९.८६	१००
३.४	तालीम कार्यक्रमको लागि फिल्ड क्याम्प स्थापना	४८५	४८५	४८५	१००	१००
४	क्षमता अभिवृद्धि एवं पुर्नताजगी सम्वन्धी छोटो अवधिका विशेष तालीम					
४.१	नापनकसा तथा भूमि व्यवस्थापन सम्वन्धी तालीम ७ कार्य दिन २ पटक	७५०	७५०	७५०	१००	१००

सि.नं.	आयोजना कार्यक्रम	वार्षिक				
		बजेट	निकासा	खर्च	बजेट निकासाको तुलनामा खर्च %	
					बजेटको तुलनामा खर्च %	निकासाको तुलनामा खर्च %
४.२	Role of Spatial Information in Climate Change Adaptation सम्बन्धी ३ कार्यदिने तालिम	११०	११०	११०	१००	१००
४.३	GIS तालिम १५ कार्य दिन १ पटक	१७५	१७५	१७५	१००	१००
४.४	अभिमुखिकरण तालिम ७ कार्य दिन १ पटक	१२५	१२५	१२५	१००	१००
५	अध्ययन एवं अनुसन्धान					
५.१	अतिरिक्त क्रियाकलाप	१००	१००	१००	१००	१००
५.२	अन्तराष्ट्रिय संस्थाको वार्षिक शुल्क सदस्यता र नवीकरण शुल्क	५०	३२	३२	६४	१००
५.३	आधारभूत नापी तालिमको प्रवेश परीक्षा सञ्चालन	५४२	५४१	५४१	९९.८२	१००
५.४	वार्षिक प्रगती तथा स्मारिका तयार गर्ने कार्य	१५०	१५०	१५०	१००	१००
५.५	वेभ पेज, प्रोजेक्टर बक्स, इन्टरनेट राउटर	७०	६८	६८	९७.१४	१००
५.६	३० कार्य दिने भूमि व्यवस्थापन र आधारभूत नापी तालिमको लागि पाठ्यक्रम निर्माण	१२०	११९	११९	९९.१७	१००

8.4.5 धरौटीतर्फको केन्द्रीय आर्थिक विवरण

आम्दानी			खर्च			बाँकी		श्रेस्ता र वैकमा फरक	नगद बाँकी
गत आ.व. को	यस आ.व.को	जम्मा	सदर स्याहा	फिर्ता	जम्मा	सेस्ता अनुसार	वैक अनुसार		
७२२	२७०	९९२	-	४२	४२	९५०	९५०	-	-

8.4.6 अर्थ बजेट तर्फको केन्द्रीय आर्थिक विवरण

प्रतिनिधि मण्डल भ्रमण खर्च		संचित विदा		औषधि उपचार		पोशाक		कुल जम्मा	
निकासा	खर्च	निकासा	खर्च	निकासा	खर्च	निकासा	खर्च	निकासा	खर्च
-	-	४८५	४८५	६७९	६७९	२३३	२३३	११६४	११६४

8.4.7 कार्यालयगत राजस्वको केन्द्रीय आर्थिक विवरण

कुल आम्दानी	दाखिला			नगद मौजदात
	गतआ.व.को	यस आ.व.को	जम्मा	
२६२८४६.९०	-	२६२८४६.९०	२६२८४६.९०	-

8.4.8 हालसम्मको बेरुजु र बेरुजु फर्छ्यौटको स्थिति

आ.व.०६९।७० को सुरुमा बाँकी बेरुजु रकम	आ.व.०६९।७०मा फर्छ्यौट बेरुजु रकम	आ.व.०६९।७०मा थप बेरुजु रकम	आ.व.०६९।७०को अन्तमा बाँकी बेरुजु रकम
२२२३१८६.५१	१६७९९४०.५०	-	५४३२४६.०१

8.4.9 प्रमुख उपलब्धी, समस्या तथा समाधानका उपायहरू

मुख्य उपलब्धीहरू	समस्याहरू	समाधानार्थ भएका प्रयासहरू
आधारभूत, जुनियर तथा सिनियर नापी तालिमहरू संचालन गरिएको ।	आवश्यक पूर्वाधारहरूको व्यवस्था हुन नसकेको ।	उपलब्ध पूर्वाधारहरूको उचित सदुपयोग गरी आवश्यक पूर्वाधारहरू थप गर्ने तयारी भैरहेको ।
BE Geomatics Engineering कार्यक्रम काठमाण्डौ विश्वविद्यालयको सहकार्यमा संचालन गरिएको ।	बजेटको अभावले गर्दा छात्रवृत्ति स्वरूप रकम भुक्तानी गर्न नसकिएको ।	आ.व. ०७०/७१को प्रथम चौमासिकमा भुक्तानी गरिएको ।
नाप नक्सा सम्बन्धी तालिम (GIS तालिम) १ पटक संचालन गरिएको ।	कम्प्युटरमा अभ्यास कार्य गर्नुपर्ने हुँदा विद्युत अभावको कारणले सो कार्य प्रभावित भएको ।	स्थायी रूपमा सो समस्याको समाधानार्थ Battery Backup को व्यवस्था गर्ने पहल भैरहेको ।
भूमि व्यवस्थापन तालिम १ पटक क्षेत्रिय स्तरमा संचालन गरिएको ।	क्षेत्रीय स्तरमा तालिम दिने विज्ञहरूको अभाव ।	उपलब्ध विज्ञको अधिकतम उपयोग गरी तालिम प्रदान गरिएको ।

खण्ड गः
जिल्लागत
विवरण

1. भूमिसुधार तथा व्यवस्थापन विभाग अन्तर्गत

1.1 मालपोत कार्यालयहरु अन्तरगत मुद्दाको विवरण

सि. नं.	कार्यालय	जग्गा दर्ता			नामसारी			संशोधन			दा.खा.			हकसाफी		
		कूल	फर्छ्यौट	बाँकी	कूल	फर्छ्यौट	बाँकी	कूल	फर्छ्यौट	बाँकी	कूल	फर्छ्यौट	बाँकी	कूल	फर्छ्यौट	बाँकी
1	ताप्लेजुड	110	13	97	367	396	5	106	104	2	71	71	0	7	5	2
2	पांचथर	11	11	0	0	0	0	181	181	0	35	35	0	3	3	0
3	इलाम	130	9	121	656	467	189	494	71	423	100	71	29	20	17	3
4	झापा	0		0	755	755	0	690	690	0	1907	1907	0	0	0	0
5	दमक	0		0	525	514	11	510	507	3	182	180	2	2	2	0
6	तेह्रथुम	10		10	321	296	25	92	79	13	46	44	2	1	1	0
7	धनकटा	119	0	119	416	387	29	74	62	12	45	43	2	1	1	0
8	सुनसरी	65	15	50	127	6	121	1502	1460	42	626	573	53	11	0	11
9	मोरङ	8	0	8	851	832	19	605	598	7	524	517	7	4	0	4
10	वेलवारी	5	0	5	790	754	36	448	439	9	169	147	22	0		0
11	संखुवासभा	1375	182	1193	239	174	65	64	48	16	50	36	14	3	3	0
12	चैनपुर	278	0	278	271	228	43	10	10	0	26	13	13	1	1	0
13	भोजपुर	490	0	490	884	679	205	119	111	8	158	146	12			
14	सोलुखुम्बु	61	3	58	228	207	21	0	0	0	0	0	0	4	2	2
15	ओखलढुङ्गा	8	2	6	432	429	3	186	183	3	91	89	2	6	1	5

सि. नं.	कार्यालय	जग्गा दर्ता			नामसारी			संशोधन			दा.खा.			हकसाफी		
		कूल	फछ्यौट	बाँकी	कूल	फछ्यौट	बाँकी	कूल	फछ्यौट	बाँकी	कूल	फछ्यौट	बाँकी	कूल	फछ्यौट	बाँकी
16	खोटाड	146	0	146	737	580	157	174	136	38	56	51	5	2	1	1
17	उदयपुर	95	4	91	603	573	30	316	301	15	102	78	24	13	4	9
18	सिरहा	138	0	138	868	868	0	138	138	0	322	308	14	23	14	9
19	लाहान	155	23	132	759	625	134	41	38	3	285	240	45	29	16	13
20	सप्तरी	0	0	0	1199	1045	154	279	279	0	1104	1007	97	27	8	19
21	दोलखा	1064	129	935	488	401	87	165	119	46	108	76	32	3	2	1
22	रामेछाप	153	4	149	509	509	0	150	150	0	100	100	0	9	6	3
23	सिन्धुली	7	3	4	494	487	7	229	228	1	167	167	0	2	2	0
24	धनुषा	50	11	39	1408	1408	0	651	651	0	772	772	0	26	11	15
25	महोत्तरी	298	6	292	1294	1207	87	340	268	72	394	326	68	13	0	13
26	सर्लाही	77	0	77	1678	1568	110	1080	937	143	584	326	258	17	4	13
27	चितवन	2	2	0	1167	1158	9	388	383	5	229	226	3	0	0	0
28	मकवानपुर	178	45	133	778	737	41	1537	1513	24	287	235	52	3	3	0
29	बारा	59	34	25	1336	1335	1	710	707	3	413	412	1	22	13	9
30	पर्सा	0		0	0		0	0		0	0		0	0		0
31	रौतहट	71	71	0	1434	1404	30	155	149	6	776	541	235	14	11	3
32	रसुवा	125	31	94	209	168	41	15	15	0	10	10	0	0	0	0
33	नुवाकोट	391	222	169	835	772	63	252	187	65	117	76	41	2	1	1

सि. नं.	कार्यालय	जग्गा दर्ता			नामसारी			संशोधन			दा.खा.			हकसाफी		
		कूल	फछ्यौट	बाँकी	कूल	फछ्यौट	बाँकी	कूल	फछ्यौट	बाँकी	कूल	फछ्यौट	बाँकी	कूल	फछ्यौट	बाँकी
34	सिन्धुपाल्चोक	228	107	121	826	799	27	147	137	10	86	81	5	9	2	7
35	काभ्रेपाल्चोक	428	283	145	1022	988	34	221	221	0	242	233	9	3	3	0
36	धादिङ	132	60	72	361	322	39	75	55	20	56	48	8	1	1	0
37	काठमाण्डौ	1661	556	1105	839	839	0	187	187	0	571	363	208	5	4	1
38	कलंकी	475	251	224	750	600	150	413	385	28	431	325	106	5	2	3
39	चावहिल	588	238	350	593	564	29	69	69	0	27	27	0	11	1	10
40	भक्तपुर	1046	150	896	1148	608	540	233	147	86	692	383	309	14	14	0
41	ललितपुर	897	48	849	880	661	219	631	475	156	305	218	87	2	0	2
42	मनाङ	0		0	55	55	0	73	73	0	0		0	0		0
43	गोरखा	118	16	102	722	650	72	150	127	23	83	49	34	3	3	0
44	लमजुङ	19	8	11	446	420	26	183	167	16	57	57	0	1	0	0
45	तनहुं	205	7	198	889	832	57	346	325	21	139	125	14	3	0	3
46	कास्की	560	48	512	1296	948	348	157	140	17	135	134	1	5	1	4
47	स्याङजा	69	15	54	725	694	31	377	352	25	53	50	3	1	1	0
48	गुल्मी	755	1	754	795	780	15	127	114	13	122	103	19	2	1	1
49	पाल्पा	4	1	3	707	689	18	11	28	2	49	48	1	6	4	2
50	अर्घाखाँची	2	0	2	1608	1602	6	60	60	0	102	100	2	3	3	0
51	कपिलवस्तु	180	34	146	1019	1019	0	1131	1131	0	332	332	0	9	9	0

सि. नं.	कार्यालय	जग्गा दर्ता			नामसारी			संशोधन			दा.खा.			हकसाफी		
		कूल	फछ्यौट	बाँकी	कूल	फछ्यौट	बाँकी	कूल	फछ्यौट	बाँकी	कूल	फछ्यौट	बाँकी	कूल	फछ्यौट	बाँकी
52	नवलपरासी	231	32	199	773	773	0	163	163	0	242	242	0	1	0	1
53	कावासोती	126	110	16	606	578	28	320	320	0	224	224	0	3	3	0
54	रुपन्देही	307	10	297	1899	1899	0	698	698	0	358	358	0	7	6	1
55	म्याग्दी	0		0	349	315	34	176	169	7	39	38	1	2	1	1
56	मुस्ताङ	0	0	0	65	65	0	28	28	0	2	2	0	0		0
57	वाग्लुङ	10	1	9	606	572	34	213	201	12	59	52	7	4	4	0
58	पर्वत	96	55	41	386	373	13	157	152	5	38	36	2	6	5	1
59	रुकुम	7	3	4	346	346	0	0	0	0	90	90	0	0		0
60	रोल्पा	235		235	1130	689	441	93	62	31	139	118	21	1	1	0
61	सल्यान	45	1	44	469	469	0	197	197	0	58	58	0	1	1	0
62	प्युठान	61	1	60	590	584	6	78	76	2	89	87	2	6	6	0
63	दाङ	758	0	758	1243	1088	155	929	809	120	325	274	51	10	6	4
64	दैलेख	35	35	0	263	263	0	119	119	0	2968	2968	0	3	3	0
65	जाजरकोट	211	0	211	59	59	0	17	17	0	10	10	0	0	0	0
66	बर्दिया	0	0	0	716	693	23	479	479	0	926	926	0	2	1	1
67	बाँके	5		5	741	723	18	983	983	0	438	426	12	9	9	0
68	सुर्खेत	13	10	3	493	424	69	245	224	21	58	54	4	0		0
69	हुम्ला	0		0	24	24	0	3	3	0	0		0	0		0

सि. नं.	कार्यालय	जग्गा दर्ता			नामसारी			संशोधन			दा.खा.			हकसाफी		
		कूल	फछ्यौट	बाँकी	कूल	फछ्यौट	बाँकी	कूल	फछ्यौट	बाँकी	कूल	फछ्यौट	बाँकी	कूल	फछ्यौट	बाँकी
70	डोल्पा	0		0	41	0	0	0	0	0	0		0	0		0
71	मुगु	35	22	13	43	41	2	25	25	0	9	9	0	0		0
72	जुम्ला	336	155	181	179	169	10	35	35	0	70	70	0	4	2	2
73	कालिकोट	38	38	0	77	77	0	25	25	0	62	62	0	1	1	0
74	बझाङ	446	248	198	173		173	0		0	17		17	3	1	2
75	अछाम	0		0	626	0	626	5	0	5	1746	0	1746	0		0
76	बाजुरा	14	0	14	75	75	0	0		0	0	0	0	0	0	0
77	डोटी	131	9	122	211	176	35	52	40	12	12	11	1	1	1	0
78	कैलाली	0		0	522	522	0	197	197	0	293	293	0	0		0
79	टिकापुर	1	1	0	381	359	22	365	349	16	25	19	6	1	1	0
80	दार्चुला	42	42	0	40	40	0	40	40	0	1422	1422	0	1	1	0
81	बैतडी	377	5	372	227	172	55	51	30	21	1511	1511	0	0		0
82	डडेलधुरा	131	1	221	221	0	221	207	130	77	0		0	0		0
83	कञ्चनपुर	0		0	1087	1087	0	418	418	0	10253	10253	0	1	1	0
कूल जम्मा		16737	3422	13406	52000	46660	5299	22610	20924	1686	34821	31112	3709	418	235	183

* विवरण प्राप्त नभएको

(स्रोत: भूमिसुधार तथा व्यवस्थापन विभाग)

1.2 मालपोत कार्यालयहरू अन्तरगत राजस्व असुलीको विवरण

सि. नं.	कार्यालय	रजिष्ट्रेसन			अन्य							कूल जम्मा
		लक्ष्य	प्रगति	प्रगति प्रतिशत	फाराम र पूर्जा विक्री	न्यायिक दस्तुर र दण्ड जरिवाना	रोक्का	सेवा, शुल्क र अन्य दस्तुर	जग्गाको मोल	विविध	जम्मा	
1	ताप्लेजुङ	7009000	9316051		76175	2935	4725	394500	0	0	478335	9794386
2	पांचथर		13642819		226425	90808	141630	2250	0	4037557	4498670	18141489
3	इलाम	20558000	22431863	109	231200	14837	143070	1878430	351748	20000	2639285	25071148
4	झापा		96686884		555625	559542	923680	172600		13901770	16113217	112800101
5	दमक		64713657		284700	7859	284970		880	4721753	5300162	70013819
6	तेह्रथुम										0	
7	धनकुटा	10647000	13395140		74100	507	11520	929520	0	4160	1019807	14414947
8	सुनसरी								0		0	201565551
9	मोरङ	15838300	225127214		450250	745336	620526	50000	0	14803617	16669729	241796943
10	बेलवारी								0		0	0
11	संखुवासभा	3960000	8930165		48750	11782	56250	7050	0	0	123832	9053997
12	चैनपुर	0	0	0	0	0	0	0	0	0	0	0
13	भोजपुर		9767101		54625	8048	34175			7700	104548	9871649
14	सोलुखुम्बु	4310000	8599240.3		96875	2228	0	0	0	28025	127128	8726368
15	ओखलढुङ्गा		9670148		43000	9040	0	66970	0	0	119010	9789158
16	खोटाङ	5527000	9838888		59750	5706	81400	59233		2671324	2877413	12716301
17	उदयपुर	21590000	36205654		124225	15764	279848	45315	119546	1548202	2132900	38338554
18	सिरहा	36850000	52148491	142	238750	27496		1791265		329977	2387489	54535980

सि. नं.	कार्यालय	रजिष्ट्रेशन			अन्य							कूल जम्मा
		लक्ष्य	प्रगति	प्रगति प्रतिशत	फाराम र पूर्जा विक्री	न्यायिक दस्तुर र दण्ड जरिवाना	रोक्का	सेवा, शुल्क र अन्य दस्तुर	जग्गाको मोल	विविध	जम्मा	
19	लाहान										0	0
20	सप्तरी	0	62505171	0	337500	1198046	2996248	167693	4310694 3	1159832	48966262	111471433
21	दोलखा										0	0
22	रामेछाप	0	10422452	0	107250	44565	235855	922263	0	0	1309933	11732385
23	सिन्धुली	17155000	17261663	0	45150	5118	302920	84277	0	0	437465	17699128
24	धनुषा	88922000	122691621	0	596100	1509476	823515	8463308	0	7385121	18777520	141469141
25	महोत्तरी										0	0
26	सर्लाही	43345000	74120434	0	441950	0	440640	5489500	0	964486	7336576	81457010
27	चितवन	149087000	213014528		573125	1862886	1658740	22498860	1356701	74973	28025285	241039813
28	मकवानपुर	0	95540928	0	211375	6054	744840	9036166	95931	0	10094366	105635294
29	बारा	46337000	64964733		349175	535960	668155	5295400		8353949	15202639	80167372
30	पर्सा										0	0
31	रौतहट	55401000	81002617		341825	473020	383735		3105401	40000	4343981	85346598
32	रसुवा		3550066		43840	1550		16525		20192	82107	3632173
33	नुवाकोट	15220	23503642		166250		189051			127819	483120	23986762
34	सिन्धुपाल्चोक										0	0
35	काभ्रेपाल्चोक	64865000	66004063		185450	88776	416076	6328395		246184	7264881	73268944
36	धादिङ		34133116		200800	3185	252219	32725		11208	500137	34633253
37	काठमाण्डौ										0	0

सि. नं.	कार्यालय	रजिष्ट्रेशन			अन्य							कूल जम्मा
		लक्ष्य	प्रगति	प्रगति प्रतिशत	फाराम र पूर्जा विक्री	न्यायिक दस्तुर र दण्ड जरिवाना	रोक्का	सेवा, शुल्क र अन्य दस्तुर	जग्गाको मोल	विविध	जम्मा	
38	कलंकी	346392000	391905273		279550	2535	953115	26054676	0	22396299	49686175	441591448
39	चावहिल		524090006		247500	85042	77550			40002820	40412912	564502918
40	भक्तपुर		247617439		280700	44740507	956765	26896206		5917824	78792002	326409441
41	ललितपुर		437968601.5		325925	26752038	335007	25919101		46755	53378826	491347428
42	मनाङ		478492		7090	4600	7550	510			19750	498242
43	गोरखा	1312000	16023153		190250	11563		2076305			2278118	18301271
44	लमजुङ		20153152		95910	62010	352985			2775770	3286675	23439827
45	तनहुं	37207000	51702616		179850	110189	576425	5587300			6453764	58156380
46	कास्की										0	0
47	स्याङजा		23607022		118575	418435	18040			1825	556875	24163897
48	गुल्मी	10369000	14974643		95000	42737				1440025	1577762	16552405
49	पाल्पा	15247000	26805532		115925	6378	369765	1887180	2117	3900	2385265	29190797
50	अर्घाखाँची		10978597		90125	20904	89050	2782		736241	939102	11917699
51	कपिलवस्तु	44930000	64322864		318850	19375	477875	5114883	165359		6096342	70419206
52	नवलपरासी	41666000	70332265		261975	719415	1108880	86555	1644408	6847848	10669081	81001346
53	कावासोती	42001000	60599150		232225		105230	117997	8232		463684	61062834
54	रुपन्देही										0	0
55	म्याग्दी		10404549		70600	1439680	182460			1844388	13941677	24346226
56	मुस्ताङ		1355038		9925	2290	9450	190100		478750	2045553	3400591

सि. नं.	कार्यालय	रजिष्ट्रेसन			अन्य							कूल जम्मा
		लक्ष्य	प्रगति	प्रगति प्रतिशत	फाराम र पूर्जा विक्री	न्यायिक दस्तुर र दण्ड जरिवाना	रोक्का	सेवा, शुल्क र अन्य दस्तुर	जग्गाको मोल	विविध	जम्मा	
57	वाग्लुङ	13773000	17812923		174125	3500	209235	1743705	33516	230	19977234	37790157
58	पर्वत	10139000	17858120		52250			103640		1850037	19864047	37722167
59	रुकुम	8183000	11845316		2410			400585			12248311	24093627
60	रोल्पा	7030000	11618450		88900	22509	19120					11618450
61	सल्यान		12166516		87325	4109		97725			12355675	24522191
62	प्यूठान	7065000	16027942		102080		150975	68022		11500	332577	16360519
63	दाङ	59900000	126277707		434600		1163083	1671532		8102200	11371415	137649122
64	दैलेख		7609000		68750	23310	0	128762	0	6250	227072	7836072
65	जाजरकोट	3567000	3215637		53000		13875	7070			73945	3289582
66	बर्दिया	22146000	55751105		263150		247965	2807332	815	50	3319312	59070417
67	वाके	74294000	123512684								0	123512684
68	सुर्खेत	24257000	40417743.5		185425	377347	628577	3844985	14090	2000	5052424	45470168
69	हुम्ला		1114267		2750		11500			1100017	1114267	2228534
70	डोल्पा		984544		3850		650	18600			23100	1007644
71	मुगु		2470504		41300	900	12800	105000			160000	2630504
72	जुम्ला		8682519		45750	19091	56535	1716			123092	8805611
73	कालिकोट	2479	1346887		25595	10962				152612	189169	1536056
74	बझाङ		4668001		10000	3978	17400	1900		36537	69815	4737816
75	अछाम		2454699		69750	6260	24040			70100	170150	2624849

सि. नं.	कार्यालय	रजिष्ट्रेशन			अन्य							कूल जम्मा
		लक्ष्य	प्रगति	प्रगति प्रतिशत	फाराम र पूर्जा बिक्री	न्यायिक दस्तुर र दण्ड जरिवाना	रोक्का	सेवा, शुल्क र अन्य दस्तुर	जग्गाको मोल	विविध	जम्मा	
76	बाजुरा	1935	1407574		27070		18570	5002	17577	8745	76964	1484538
77	डोटी	4487000	3214468		130375	4567	5051			505512	645505	3859973
78	कैलाली		83110506		175645	733611	9484381	1000	2451141	0	12845778	95956284
79	टिकापुर										0	0
80	दार्चुला	3311000	4468435		25575	2998	33575	26050		154000	242198	4710633
81	बैतडी	3811000	3463800		37750	23744	45225	5966		290300	402985	3866785
82	डडेल्धुरा	8290000	8014630		38985		87530	19514			146029	8160659
83	कञ्चनपुर	60045000	76112958		146475		645311	4931580	112358	18778	5854502	81967460
	जम्मा	1440842934	4068133677	251	11377100	82905108	30189333	173655526	52586763	155259162	577284925	4846984153

* विवरण प्राप्त नभएको

(स्रोत: भूमिसुधार तथा व्यवस्थापन विभाग)

1.३ रजिष्ट्रेशन छुट अन्तर्गत छुट राजस्व रकमको विवरण

सि. नं.	छुट पाउने कार्यालय	महिला		दलित तथा जनजाती		शहीद परिवार		अपाङ्ग		अन्य		कूल जम्मा		
		ग्रामिण	शहरी	ग्रामिण	शहरी	ग्रामिण	शहरी	ग्रामिण	शहरी	ग्रामिण	शहरी	ग्रामिण	शहरी	कूल
1	ताप्लेजुङ	714911	946298	800	2200				500	5440	125	721151	949123	1670274
2	पांचथर	740152	1050300	53502	35302				2500	4052		797706	1088102	1885808
3	इलाम													0
4	झापा													0
5	दमक	7733992		383215				1310	0			8118517	0	8118517
6	तेह्रथुम	1128333.5		224770						100	1354104	1353203.5	1354103.5	2707307
7	धनकटा	1016916	787554	62524	50912					0	0	1079440	838466	1917906
8	सुनसरी													0
9	मोरङ	11474356	25802880									11474356	25802880	37277236
10	बेलवारी	13027176	2133065	80229	19360			468		68938	11800	13176811	2164225	15341036
11	संखुवासभा	338927	1059052	4713	110000				15000			343640	1184052	1527692
12	चैनपुर	950546	0	46755	0	0	0	500	0			997801	0	997801
13	भोजपुर	1526862										1526862	0	1526862
14	सोलुखुम्बु	1369927.4		111993.5				950		1085		1483955.9	0	1483955.9
15	ओखलढुङ्गा	1087621		200080				14500				1302201	0	1302201
16	खोटाङ	836774	542207	10824	23345			1223	350			848821	565902	1414723
17	उदयपुर	1021792	5017074	5902	128010					4100	3485	1031794	5148569	6180363
18	सिरहा	0												0

सि. नं.	छुट पाउने कार्यालय	महिला		दलित तथा जनजाती		शहीद परिवार		अपाङ्ग		अन्य		कूल जम्मा		
		ग्रामिण	शहरी	ग्रामिण	शहरी	ग्रामिण	शहरी	ग्रामिण	शहरी	ग्रामिण	शहरी	ग्रामिण	शहरी	कूल
19	लाहान											0	0	0
20	सप्तरी	12068436		380440				6740		146118		12601734	0	12601734
21	दोलखा													0
22	रामेछाप	2239885		80988				11000		10365		2342238	0	2342238
23	सिन्धुली	949383	1273877							10000	3046	959383	1276923	2236306
24	धनुषा	7593656	11015214									7593656	11015214	18608870
25	महोत्तरी											0	0	0
26	सर्लाही	9233899	1767264									9233899	1767264	11001163
27	चितवन											0		0
28	मकवानपुर	1240126		7126		52955				10405		1310612		1310612
29	बारा	8384929	1615503									8384929	1615503	10000432
30	पर्सा													
31	रौतहट	10551992	4135829									10551992	4135829	14687821
32	रसुवा	400820										400820	0	400820
33	नुवाकोट	1120	432											
34	सिन्धुपाल्चोक													0
35	काभ्रेपाल्चोक													0

सि. नं.	छुट पाउने कार्यालय	महिला		दलित तथा जनजाती		शहीद परिवार		अपाङ्ग		अन्य		कूल जम्मा		
		ग्रामिण	शहरी	ग्रामिण	शहरी	ग्रामिण	शहरी	ग्रामिण	शहरी	ग्रामिण	शहरी	ग्रामिण	शहरी	कूल
36	धादिङ	2434478		28307				10488		84300		2557573	0	2557573
37	काठमाण्डौ													0
38	कलंकी	25940183	29793806									25940183	29793806	55733989
39	चावहिल													0
40	भक्तपुर	11397510	11300000									11397510	11300000	22697510
41	ललितपुर	38887469	18223923					100				38887569	18223923	57111492
42	मनाङ	10945	18262									10945	18262	29207
43	गोरखा	1200855	1244916	105987	170036			0		132560	115075	1439402	1530027	2969429
44	लमजुङ	3888175		225555				0		265524		4379254	0	4379254
45	तनहुं	1649927	4348402	419953	864036							2069880	5212438	7282318
46	कास्की													0
47	स्याङजा	3235227		201684				165				3437076	0	3437076
48	गुल्मी	1107558	1233523	121624	519717							1229182	1753240	2982422
49	पाल्पा	996055	1823052	127156	102037	0		168	24000	7035	0	1130414	1949089	3079503
50	अर्घाखाँची	613785	1132799	64540	71860							678325	1204659	1882984
51	कपिलवस्तु	2387000	1061000									2387000	1061000	3448000
52	नवलपरासी	6822350	3410580									6822350	3410580	10232930

सि. नं.	छुट पाउने कार्यालय	महिला		दलित तथा जनजाती		शहीद परिवार		अपाङ्ग		अन्य		कूल जम्मा		
		ग्रामिण	शहरी	ग्रामिण	शहरी	ग्रामिण	शहरी	ग्रामिण	शहरी	ग्रामिण	शहरी	ग्रामिण	शहरी	कूल
53	कावासोती	9265508		289333				3597		22525		9580963		9580963
54	रुपन्देही	25304853	19314200	948935	671425			7505	0	88435	60835	26349728	20046460	46396188
55	म्याग्दी	1396982		322391								1719373	0	1719373
56	मुस्ताङ	205240		9250						223500		437990	0	437990
57	वाग्लुङ	141950	3130709	557231.5	38527			1280	1100	7847	3125	708308.5	3173461	3881769.5
58	पर्वत	3119081		120988								3240069	0	3240069
59	रुकुम	1670376		347815				4275				2022466	0	2022466
60	रोल्पा	1157198		3200								1160398		1160398
61	सल्यान	1491802		216320								1708122	0	1708122
62	प्यूठान	1756229		342506								2098735	0	2098735
63	दाङ	5990137	11859898	725	35620			510	16505	4018		5995390	11912023	17907413
64	दैलेख	969483		97700				500				1067683	0	1067683
65	जाजरकोट	299	0	149	0	0	0	5	1	0	0	533042	0	533042
66	बर्दिया	3016746	1276280	23240	7000		20000	24307	7700	15200		3079493	1310980	4390473
67	वाके											0	0	0
68	सुर्खेत	4872667	0	52052	0			22242	0			4946962	0	4946962
69	हुम्ला	126392		8115								134507	0	134507

सि. नं.	छुट पाउने कार्यालय	महिला		दलित तथा जनजाती		शहीद परिवार		अपाङ्ग		अन्य		कूल जम्मा		
		ग्रामिण	शहरी	ग्रामिण	शहरी	ग्रामिण	शहरी	ग्रामिण	शहरी	ग्रामिण	शहरी	ग्रामिण	शहरी	कूल
70	डोल्पा	152440		9000								161440	0	161440
71	मुगु	391092		29259						96800		517151	0	517151
72	जुम्ला	1419010		89895				15565		125		1524595	0	1524595
73	कालिकोट	114966		37751				300				153017	0	153017
74	बझाङ	372786		156584								529370	0	529370
75	अछाम	194906		46402				1500		150		242958	0	242958
76	बाजुरा	89224		59676								148900	0	148900
77	डोटी	86442	395805	54418	2364							140860	398169	539029
78	कैलाली	5321539	2648294									5321539	2648294	7969833
79	टिकापुर													0
80	दार्चुला	626790		16894						8488		652172		652172
81	बैतडी	113815	75970	56615	4815			205		5145		175780	80785	256565
82	डडेलधुरा	1059581										1059581	0	1059581
83	कञ्चनपुर	3858941	7138525	251510	325944	0	0	5510	6000	40401	22500	4156362	7492969	11649331
कूल जम्मा		270490524	176576493	7096622	3182510	52955	20000	134913	73656	1262656	1574095	279569140	181426321	460995460

* विवरण प्राप्त नभएको

(स्रोत: भूमिसुधार तथा व्यवस्थापन विभाग)

1.४ रजिष्ट्रेशन छुट अन्तर्गत छुट पारित लिखत सम्बन्धी विवरण

सि. नं.	कार्यालय	महिला			दलित तथा जनजाती			शहिद परिवार			अपाङ्ग			अन्य			कूल पारित लिखत संख्या		
		ग्रामिण	शहरी	कूल	ग्रामिण	शहरी	कूल	ग्रामिण	शहरी	कूल	ग्रामिण	शहरी	कूल	ग्रामिण	शहरी	कूल	ग्रामिण	शहरी	कूल
1	ताप्लेजुड	636	532	1168	7	4	11			0	1	0	1	5	1	6	1865	1233	3098
2	पांचथर	918	483	1401	63	18	81			0		2	2	3		3	2576	1523	4099
3	इलाम			0			0			0			0			0			0
4	झापा			0			0			0			0			0			0
5	दमक	3375	4276	7651	237	186	423			0		1	1		1	1	3612	4463	8075
6	तेहथुम	183	457	640	33	41	74			0	1		1	5		5	1550	745	2295
7	धनकटा			0			0			0			0			0	4935		4935
8	सुनसरी	0	0	0	0		0			0	0		0	0		0	0	0	0
9	मोरङ	8112	5450	13562			0			0			0			0	18959	13057	32016
10	बेलवारी	11304	1320	12624	48	15	63			0	1		1	13	1	14	26060	3273	29333
11	संखुवासभा	352	442	794	56	46	102			0	2		2			0	1351	1345	2696
12	चैनपुर	705	0	705	44	0	44			0	1		1			0	1992		1992
13	भोजपुर	1168		1168	20		20			0			0			0	3699		3699
14	सोलुखुम्बु	545		545	95		95			0	2		2	2		2	2105		2105
15	ओखलढुङ्गा	1014		1014	124		124			0	5		5			0	3936		3936

सि. नं.	कार्यालय	महिला			दलित तथा जनजाती			शहिद परिवार			अपाङ्ग			अन्य			कूल पारित लिखत संख्या		
		ग्रामिण	शहरी	कूल	ग्रामिण	शहरी	कूल	ग्रामिण	शहरी	कूल	ग्रामिण	शहरी	कूल	ग्रामिण	शहरी	कूल	ग्रामिण	शहरी	कूल
16	खोटाड	1170	284	1454	197	10	207			0	2		2			0	3872	662	4534
17	उदयपुर	1212	2682	3894	126	107	233			0	0	0	0	5	5	10	1343	2851	4194
18	सिरहा			0			0			0			0			0			0
19	लाहान						0			0			0			0			0
20	सप्तरी			0			0			0			0			0			0
21	दोलखा			0			0			0			0			0			0
22	रामेछाप	1170	146	1316	44	9	53			0	3	0	3	7	0	7	3811	835	4646
23	सिन्धुली	752	1139	1891			28			0			0			0	3573	2918	6491
24	धनुषा	12455	6033	18488			0			0			0			0	10698	21100	31798
25	महोत्तरी			0			0			0			0			0			0
26	सर्लाही	7931	1638	9569			0			0			0			0	23272	2959	26231
27	चितवन			0			0			0			0			0			0
28	मकवानपुर	2427	6172	8599	9	2	11	1	1	2			0	7	2	9	6193		6193
29	बारा	7903	972	8875			0			0			0			0	21883	2538	24421
30	पर्सा			0			0			0			0			0			0
31	रौतहट	9134	1193	10327			0			0			0			0	20502	2050	22552

सि. नं.	कार्यालय	महिला			दलित तथा जनजाती			शहिद परिवार			अपाङ्ग			अन्य			कूल पारित लिखत संख्या		
		ग्रामिण	शहरी	कूल	ग्रामिण	शहरी	कूल	ग्रामिण	शहरी	कूल	ग्रामिण	शहरी	कूल	ग्रामिण	शहरी	कूल	ग्रामिण	शहरी	कूल
32	रसुवा	230		230			0			0			0			0	230		230
33	नुवाकोट			0			0			0			0			0			0
34	सिन्धुपाल्चोक			0			0			0			0			0			0
35	काभ्रेपाल्चोक			0			0			0			0			0			0
36	धादिङ	1261		1261	18		18			0	4		4	5		5	8476		8476
37	काठमाण्डौ			0		1	1			0			0	1		1			0
38	कलंकी	2736	2616	5352			0			0			0			0	12989	5139	18128
39	चावहिल			0			0			0			0			0			0
40	भक्तपुर			0			0			0			0			0			0
41	ललितपुर	5408	1652	7060			0			0	1		1	4	1	5	16867	4602	21469
42	मनाङ	12		12	126		126			0			0	85		85	91		91
43	गोरखा	1297	540	1837	102	55	157			0			0	39	2	41	5900	0	5900
44	लमजुङ	1397		1397	80		80			0	6		6	0		0	5246		5246
45	तनहुं	1517	1794	3311	386	486	872			0	1		1	1	1	2	6328	6957	13285
46	कास्की			0			0			0			0			0			0
47	स्याङजा	834	695	1529	49	29	78			0	1		1			0	3256	2839	6095
48	गुल्मी	901	198	1099	472	37	509			0			0			0	4193	744	4937

सि. नं.	कार्यालय	महिला			दलित तथा जनजाती			शहिद परिवार			अपाङ्ग			अन्य			कूल पारित लिखत संख्या		
		ग्रामिण	शहरी	कूल	ग्रामिण	शहरी	कूल	ग्रामिण	शहरी	कूल	ग्रामिण	शहरी	कूल	ग्रामिण	शहरी	कूल	ग्रामिण	शहरी	कूल
49	पाल्पा	1130	624	1754	176	45	221	0		0	1	1	2	11	0	11	4412	2143	6555
50	अर्घाखाँची	541	751	1292	59	122	181			0			0			0	2670	1287	3957
51	कपिलवस्तु	5743	510	6253	10		10			0	1		1	7		7	20343	942	21285
52	नवलपरासी	3835	1238	5073			0			0			0			0	3835	1238	5073
53	कावासोती	4805		4805	249		249	559		559	4		4	14			20152		20152
54	रूपन्देही	10110	3403	13513	603	198	801			0	1	0	1	35	9	44	31647	9141	40788
55	म्याग्दी	406		406	203		203			0			0			0	2139		2139
56	मुस्ताङ	48		48	2		2			0			0	2		2	280		280
57	बागलुङ	906	336		343	20	363			0	2	1	3	13	4	17	3318	1064	4382
58	पर्वत	1175		1175	51		51			0			0			0	3585		3585
59	रुकुम	1336		1336	536		536			0	6		6			0	5076		5076
60	रोल्पा	1181		1181	2		2			0	1		1			0	1183		1183
61	सल्यान	1437		1437	379		379			0			0			0			0
62	प्यूठान	1117		1117	408		408			0			0	0		0	4730		4730
63	दाङ	4614	4425	9039	1	3	4			0	1	6	7	6	0	6	16797	12311	29108
64	दैलेख	629	253	882	93	105	198			0	1		1			0	2202	762	2964

सि. नं.	कार्यालय	महिला			दलित तथा जनजाती			शहिद परिवार			अपाङ्ग			अन्य			कूल पारित लिखत संख्या		
		ग्रामिण	शहरी	कूल	ग्रामिण	शहरी	कूल	ग्रामिण	शहरी	कूल	ग्रामिण	शहरी	कूल	ग्रामिण	शहरी	कूल	ग्रामिण	शहरी	कूल
65	जाजरकोट	299	0	299	149	0	149	0	0	0	5	1	6	0	0	0	1537		1537
66	बर्दिया	2721	892	3613	10	2	12		1	1	4	1	5	5	2	7	2747	896	3643
67	वांके			0			0			0					0				0
68	सुर्खेत	2063	485	2548	11	3	14			0	2	3	5			0	7945	1208	9153
69	हुम्ला	71		71	7		7			0			0			0	358		358
70	डोल्पा	63		63	2		2			0			0	102		102	168		168
71	मुगु	147		147	60		60			0			0	35		35			0
72	जुम्ला	193	141	334	55	18	73			0	1		1	1		1	1101	1085	2186
73	कालिकोट	103		103	117		117			0	1		1	0		0	929		929
74	बझाङ	162		162	83		83			0			0			0	1194		1194
75	अछाम	212		212	91		91			0	1		1			0	1417		1417
76	बाजुरा	93		93	135		135			0			0			0	754		754
77	डोटी	112	105	217	68	17	85			0			0			0	762	417	1179
78	कैलाली	2127	2092	4219			0			0			0			0	1688	1669	3357
79	टिकापुर			0			0			0			0			0			0
80	दार्चुला	278	21	299	0	0	0			0	0	0	0	2	0	2	1079	0	1079

सि. नं.	कार्यालय	महिला			दलित तथा जनजाती			शहिद परिवार			अपाङ्ग			अन्य			कूल पारित लिखत संख्या		
		ग्रामिण	शहरी	कूल	ग्रामिण	शहरी	कूल	ग्रामिण	शहरी	कूल	ग्रामिण	शहरी	कूल	ग्रामिण	शहरी	कूल	ग्रामिण	शहरी	कूल
81	बैतडी	94	21	115	87	3	90			0	1		1	8		8	1170	146	1316
82	डडेल्धुरा	179	257	436			0			0						0	1326		1326
83	कञ्चनपुर	1461	1028	2489	105	90	195			0		4	4	3	2	5	3784	5573	9357
	hDdf	137450	57296	194746	6431	1672	8131	560	2	562	63	18	84	426	31	443	381691	121715	503406

* विवरण प्राप्त नभएको

(स्रोत: भूमिसुधार तथा व्यवस्थापन विभाग)

1.५ मालपोत कार्यालयहरूको भवन तथा जग्गा सम्बन्धी विवरण

सि. नं.	कार्यालय	जग्गाको विवरण			भवन						कैफियत	
		कि. नं.	क्षेत्रफल			कार्यालय			आवास			पर्यास/अपर्यास
			रोपनी	विगाहा	वर्गमीटर	कम्पाउण्ड	तला/ कोठा संख्या	बनेको साल	तला/ कोठा संख्या	बनेको साल		
1	ताप्लेजुङ											जग्गा नभएको
2	पांचथर	फिदिम १ क	3-3-0-2									भवन नभएको
3	इलाम	94, 28	9-0-0-0 1-2-0-0				२ तला ७ कोठा	1990	२ तला ५ कोठा	2010		भवन जिर्ण
4	झापा	848, 861		04-0-0 0-6-0-0			2 तला 14 सङ्खि		4 सङ्खि 1 तला		ckofft	ej g lh)fl -rfin' cf.j .df k<sfj
5	दमक	5438		0-5-0-0								ej g %g
6	तेहथुम	346, 351, 221, 222, 287, 945	0-12-9-0					Sj f^< ddft uनkgj				k<fgj b/af/ df a; sj, hl)fl
7	धनकटा	1464, 721, 1078		0-7-0, 0-2- 10, 0-0-9			2 तला 14 सङ्खि	2068			xfn ej gn] agfPsfj	gof ej g
8	सुनसरी	1127, 1122, 1125, 1119		0-6-11-0			3 तला 17 सङ्खि	2052				ddft ugkgj
9	मोरङ	432, 414, 225		0-7-0, 0-2- 10, 0-0-9			3 तला 33 सङ्खि	2008 2066	2 तला 8 सङ्खि	2008		gof ej g
10	बेलवारी	104		0-10-0								ej g gePsfj

सि. नं.	कार्यालय	जग्गाको विवरण				भवन						कैफियत	
		कि. नं.	क्षेत्रफल			कार्यालय			आवास		पर्याप्त/अपर्याप्त		
			रोपनी	विगाहा	वर्गमीटर	कम्पाउण्ड	तला/ कोठा संख्या	बनेको साल	तला/ कोठा संख्या	बनेको साल			
11	संखुवासभा	1849,1858			0,4520		1 तल 16 स		2069	5 स	2069		ह/ए/ए/ग
12	चैनपुर	731			763		2 तल 14 स	2069	5 स	2069			
13	भोजपुर	20,092,007	0-8-0-0, 3-0-0-0		0		3 तल 24 स	2064					
14	सोलुखुम्बु	1204			763		3 तल 12 स	2066	गोफ #<df ; <sf				
15	ओखलढुङ्गा	83 ;djt	10-8-0-1				2 तल 9 स	2061					गोफ #<
16	खोटाङ	1060		25-2-2-1			2 तल 17 स						गोफ #<
17	उदयपुर	83, 91, 82, 90		0-8-3, 0-5-18 0-5-3, 0-2-12				2068					
18	सिरहा	पिप नसdf		0-4-3-			2 तल 15 स		2 तल 8 स				गोफ #<df
19	लाहान			0-10-0									
20	सप्तरी	434		0-6-3-0			18	2054	तल 8 स				गोफ #<df

सि. नं.	कार्यालय	जग्गाको विवरण				भवन						कैफियत	
		कि. नं.	क्षेत्रफल			कार्यालय			आवास		पर्याप्त/अपर्याप्त		
			रोपनी	विगाहा	वर्गमीटर	कम्पाउण्ड	तला/ कोठा संख्या	बनेको साल	तला/ कोठा संख्या	बनेको साल			
21	दोलखा	2550, 2561, 2562			0,1345, 0,0385, 0,0528		2 तन 14 स						गोफ अगस
22	रामेछाप		16-11-2-1, 5-12-0										एज ग %ग
23	सिन्धुली	251, 296,	0-5-15-1										लग्द/ffwg
24	धनुषा	117		1-6-2-0			3 तन 14 स	2061					गोफ अगस
25	महोत्तरी	139,269		0-3-18,0-6-10			2 तन 12 स	1998	2 तन 5 स	1998			
26	सर्लाही	41			0,2077 j.dL.		2 तन 18 स	2052 /2065	4 स	65.1			गोफ अगस
27	चितवन	198, 14		2-2-15-1			2 तन 12 स	2052	1 तन 8स	2017 / 2060			गोफ अगस
28	मकवानपुर	561, 751		0-12-12-0-6-9			3 तन 17 स	2058	4 स	2019			गोफ अगस
29	बारा	41		2077			2 तन 2 " 1 तन 2 स	060 ; fn					एज ग hl)र
30	पर्सा	106		0-6-2			2 तन 27						गोफ अगस

सि. नं.	कार्यालय	जग्गाको विवरण				भवन					कैफियत	
		कि. नं.	क्षेत्रफल			कार्यालय			आवास			पर्याप्त/अपर्याप्त
			रोपनी	विगाहा	वर्गमीटर	कम्पाउण्ड	तला/ कोठा संख्या	बनेको साल	तला/ कोठा संख्या	बनेको साल		
31	रौतहट	813		0-11-10			3 सं 1 तन	1994	8 सं 2 तन	1994		क<fgf eTsfO(gof lgdff) f e<xsfj
32	रसुवा	330	3-13-0-2				2 तन 11 सं	2028				क<fgf lh)f(
33	नुवाकोट		3-7-2-3				2 तन 12 सं	2067				
34	सिन्धुपाल्चोक	1428	5-13-3-1				3 तन 13 सं					क<fgf lh)f(
35	काभ्रेपाल्चोक	483	3-7-2-1									
36	धादिङ	109, 20	3-2-0, 4-0-0									lh)f(
37	काठमाण्डौ	3016, 3018, 2020, 3274	2-4-1-2				6तन 38 सं,	2067				gof agsfj
38	कलंकी	312, 382, 384, 386, 388, 392, 394, 396			971.2				2067			lgdff)ffwg
39	चावहिल	334,336	2-5-0 ,1-2-0									r'f'n' cf-j - df k<sfj
40	भक्तपुर	379,380, 381382	2-4-0,7-3-1, 0-13-1, 1-0-2									lgdff)ffwg

सि. नं.	कार्यालय	जग्गाको विवरण			भवन						कैफियत	
		कि. नं.	क्षेत्रफल			कार्यालय			आवास			पर्याप्त/अपर्याप्त
			रोपनी	विगाहा	वर्गमीटर	कम्पाउण्ड	तला/ कोठा संख्या	बनेको साल	तला/ कोठा संख्या	बनेको साल		
41	ललितपुर	554,557,575	1-7-3				3 तर्फ 22 सँ					gof
42	मनाङ											hUuf gePsfj
43	गोरखा		2-0-0-0				12 सँ	2070				
44	लमजुङ	320	3-6-3-0				10 सँ	2029				k/fgj lh)f
45	तनहुं	327 459	0-1-2-0 2-4-0				1 तर्फ 11 सँ	2037	e0(तर्फ 4 सँ	2037		gof
46	कास्की	2173, 2175, 2177,2181, 2190, 2236	5-1-1-3				3 तर्फ 27 सँ	2036 2055 2064				gof
47	स्याङ्जा	2916 ;djt 5	2-0-0-2				3=18	2060	e0(tNnf 5सँ			gof cfaf; ej g clt lh)f
48	गुल्मी	85, 1021, 1023	2-15-1-3 0-7-0-0 0-14-0-0				3 tNnf 15 सँ	2019 ; fn	sDofp)* j fnm	2064		
49	पाल्पा								0			
50	अर्घाखाँची	5039, 5058, 5084			591		2 tNnf 17 सँ	2060				gof
51	कपिलवस्तु	2324		0-17-8			17 सँ	039.40	tNnf 2 सँ 6	2040		lgd(f)fwg
52	नवलपरासी	106, 499,		0-5-16			2 tNnf 8	2063	17 सँ			ej g lh)f

सि. नं.	कार्यालय	जग्गाको विवरण				भवन					कैफियत	
		कि. नं.	क्षेत्रफल			कार्यालय			आवास			पर्याप्त/अपर्याप्त
			रोपनी	विगाहा	वर्गमीटर	कम्पाउण्ड	तला/ कोठा संख्या	बनेको साल	तला/ कोठा संख्या	बनेको साल		
		72,										
53	कावासोती	214, 475,476		0-11-17								lgdf)fflwg
54	रुपन्देही	1936		0-3-1			3 tnj	060.61				gof
55	म्याग्दी	597	3-2-1-1		1600		3 tNnf 22 sff	2066			koft	gof
56	मुस्ताङ	95, 213	6-3-2-0 2-0-1-2									
57	वाग्लुङ	1391	2-12-0-0				3 tNnf 12 sff					gof
58	पर्वत	526, 513	9-9-1-3				3 tNnf 17 sff	2070	4	2070		lgdf)fflwg
59	रुकुम	3746			800							xfn) hluf kft
60	रोल्पा	698,766			1660				xfn hluf kft eof		^)8< e) s>f	
61	सल्यान	314	1-3-0-0				2 tnj -2 1 tnj - 1	12 sff	12			k<fgj lh)f
62	प्यूठान	314	2-1-0-1				tnf 2 sff 6		tnf 1 sff 3	2058		k<fgj lh)f
63	दाङ	1		0-17-15			3 tnf 24 sff	2059				gof
64	दैलेख	225, 174, 233			2378-75		2 tnf 8	1990	3 tnf sff	1990		k<fgj lh)f

सि. नं.	कार्यालय	जग्गाको विवरण				भवन					कैफियत	
		कि. नं.	क्षेत्रफल			कार्यालय			आवास			पर्याप्त/अपर्याप्त
			रोपनी	विगाहा	वर्गमीटर	कम्पाउण्ड	तला/ कोठा संख्या	बनेको साल	तला/ कोठा संख्या	बनेको साल		
		154, 258										
65	जाजरकोट											हलुफ gePsfj
66	बर्दिया	445		0-10-0			2 तन 7 स					रिन' cf-j-df k-स
67	वाके	193, 194, 338, 339		0-8-8			2 तन 2 स	kfgl rlxgj				h)fi
68	सुर्खेत		2-13-1				2 तन 2, स 19	037.38	2 तन 1 j ^f 1 तन 1j ^f	s ; Vof 11		
69	हुम्ला	311			31.25		2 तन 11 स					lgdf)fwlg
70	डोल्पा											हलुफ gePsfj
71	मुगु											हलुफ gePsfj
72	जुम्ला											हलुफ gePsfj
73	कालिकोट	568			44461		3 तन 11 स	066/06 7				lgdf)fwlg
74	बझाङ	229			815							
75	अछाम		2-0-0-0				2 तन 12 स	2065				gof
76	बाजुरा											हलुफ gePsfj

सि. नं.	कार्यालय	जग्गाको विवरण			भवन						कैफियत			
		कि. नं.	क्षेत्रफल			कार्यालय			आवास			पर्याप्त/अपर्याप्त		
			रोपनी	विगाहा	वर्गमीटर	कम्पाउण्ड	तला/ कोठा संख्या	बनेको साल	तला/ कोठा संख्या	बनेको साल				
77	डोटी	815	3-8-3-3					2 तल 9 स		3 तल 3 स	059/60		gof	
78	कैलाली	117, 148, 131		0-5-15-1				2,3 तल 15स	2019					gof
79	टिकापुर	627			1019									efidf
80	दार्चुला	1376	3-2-2-2											hlf dfq
81	बैतडी	138, 605	1-3-0-0					2 तल 13 स	2052					lh)f
82	डडेलधुरा	70	1-13-2-1											efidf
83	कञ्चनपुर	1120, 1382		0-5-0	1768									efidf

1.६ मालपोत कार्यालयहरूको भौतिक सम्पत्ति सम्बन्धी विवरण

सि.नं.	कार्यालय	सवारी साधन			यन्त्र उपकरण						कैफियत	
		मोटर	मोटरसाइकल	साइकल	प्रिन्टर	ल्यापटप	कम्प्युटर	फ्याक्स	फोटोकपि मेशिन	अन्य		
1	ताप्लेजुङ				3		3	1				
2	पांचथर		1		2		5					
3	इलाम						6	1	1			
4	झापा	1					ल्यापटप समेत				टाइपराइटर 4	मोटर बेचालु

सि.नं.	कार्यालय	सवारी साधन			यन्त्र उपकरण						कैफियत
		मोटर	मोटरसाइकल	साइकल	प्रिन्टर	ल्यापटप	कम्प्युटर	फ्याक्स	फोटोकॉपी मेशिन	अन्य	
5	दमक		1		5		6	1	1	1 जेनेरेटर	
6	तेहथुम				2		2				
7	धनकटा				4		3	1	1		
8	सुनसरी				7		7	2	1	टाइपराइटर 2	Notokk 1
9	मोरङ	1	1	2	3		11	1			
10	बेलवारी				5		6	1	1	टाइपराइटर 1	
11	संखुवासभा				3		4	1		^)nkffg 1	
12	चैनपुर				2		2				
13	भोजपुर				3		5	1	0		
14	सोलुखुम्बु				5		6	1	2		
15	ओखलढुङ्गा				2		4	1			
16	खोटाङ				4		9	1	1		
17	उदयपुर		1	5	5		5	1	1		
18	सिरहा				3		6	1			dfi^< Innfd ugkgj
19	लाहान										
20	सप्तरी		1		4		9	1	1		
21	दोलखा				3		5				
22	रामेछाप		1		1		8	1	2		
23	सिन्धुली		1		3		6	1			
24	धनुषा	1	1	2	4		7	1	1	टाइपराइटर 1	hgj^< 1 laufsij Ofe^k Jof^<L ; dft

सि.नं.	कार्यालय	सवारी साधन			यन्त्र उपकरण						कैफियत
		मोटर	मोटरसाइकल	साइकल	प्रिन्टर	ल्यापटप	कम्प्युटर	फ्याक्स	फोटोकपि मेशिन	अन्य	
											1 yfg laulsf]
25	महोत्तरी						2	1			
26	सर्लाही	1 sf/			2		8	1	1		
27	चितवन	1	1		3		8	1	2		; j f<L ; fwg ddt/ ul<g' kgf]
28	मकवानपुर				1		6				
29	बारा	1	1		2		8	1	1		; j f<L ; fwg ddt/ ul<g' kgf]
30	पर्सा	2			4		4				
31	रौतहट		2		3		7			0fe^k 1, ^f0k<f0^< 1	1 yfg dff^<; f0sn laulsf]
32	रसुवा		1		3		4	1	1	l^-el- <ulg 2 yfg	
33	नुवाकोट			1	5	1	5				r]s<f0^< 1
34	सिन्धुपाल्चोक						2		1		
35	काभ्रेपाल्चोक	1	1		5		10		1		
36	धादिङ	1	1		3		4				
37	काठमाण्डौ	1			8		9	1	1	hgj^< 1	Nofk^k 2
38	कलंकी	1			3		8		1		Nofk^k 2
39	चावहिल	1			7		13	1	1		
40	भक्तपुर	1					9	1	3		; j f/L ; fwg ddt/ ul/g"kgf]
41	ललितपुर	1			6		15	1	2	hgj^< 2	sDko6/ 5 sfd

सि.नं.	कार्यालय	सवारी साधन			यन्त्र उपकरण						कैफियत
		मोटर	मोटरसाइकल	साइकल	प्रिन्टर	ल्यापटप	कम्प्युटर	फ्याक्स	फोटोकपि मेशिन	अन्य	
											gnfllg]
42	मनाड				1		3	1	1		3/ ef8fdf a; \$f]
43	गोरखा		1		6		6	1	1		
44	लमजुड				3		4	1			
45	तनहुं				5		6	1	1		
46	कास्की	1			11		15	3	1		ddf ul/g' kgI
47	स्याङजा	1			5		9	1	2		
48	गुल्मी		1		7		8	1	1		
49	पाल्पा					1	6	1	1		
50	अर्घाखाँची						3				
51	कपिलवस्तु		1		1		7		1	hg]f/ !, 6f0k/f06/ \$ yfg, %	
52	नवलपरासी				7		6	1			
53	कावासोती										
54	रुपन्देही	1			4		9	1			
55	म्याग्दी		1		1	1	7	1	1		
56	मुस्ताङ				1		2			; f0sn !	
57	बागलुङ						7				
58	पर्वत				4		7	1			
59	रुकुम				2		3	1	1	6f0k/f06/ ! lau\$]f]	
60	रोल्पा				2		4	1	1		
61	सल्यान				3		5		1		

सि.नं.	कार्यालय	सवारी साधन			यन्त्र उपकरण						कैफियत
		मोटर	मोटरसाइकल	साइकल	प्रिन्टर	ल्यापटप	कम्प्युटर	फ्याक्स	फोटोकपि मेशिन	अन्य	
62	प्यूठान				4		5	1	1		
63	दाङ						3	2	1		
64	दैलेख				3	1	5			॥ofk6k !	
65	जाजरकोट				2		2		1		
66	बर्दिया	1	1	1	5		7	1	1	6f0k/f06/ !	sfd gnflg]df/, hg7/ !
67	वाके	1					7	1			
68	सुर्खेत				6	1	9	1	1	6f0k/f06/ !	
69	हुम्ला				1		1			6f0k/f06/ !	sfd gnflg]
70	डोल्पा										
71	मुगु										
72	जुम्ला				2	2	4	1	1		
73	कालिकोट				2		5	1	1		
74	बझाङ						4		1	! lauf]lk6/	
75	अछाम				1		2	1	1		
76	बाजुरा										
77	डोटी	2			4		5	1			
78	कैलाली		2	1	5	1	8	1			
79	टिकापुर				8		8	1	1		
80	दार्चुला				2		6				6f0k/f06/ 1, lju\$]
81	बैतडी						5	1	1	@ 6f0k/f06/ dd\$ xg g; Sg] lk6/ !	
82	डडेलधुरा		1		3		5	1	1		

सि.नं.	कार्यालय	सवारी साधन			यन्त्र उपकरण						कैफियत
		मोटर	मोटरसाइकल	साइकल	प्रिन्टर	ल्यापटप	कम्प्युटर	फ्याक्स	फोटोकपि मेशिन	अन्य	
83	कञ्चनपुर				6		10	1	2		
	जम्मा										

(स्रोत: भूमिसुधार तथा व्यवस्थापन विभाग)

1.७ सरकारी तथा सार्वजनिक जग्गाको बिबरण

सि. नं.	कार्यालय	सरकारी र सार्वजनिक जग्गा				सरकारी निकायका नाउँमा रहेको जग्गा				भोगाधिकार दिएको जग्गा				कैफियत
		कित्ता संख्या	बिगाहा	रोपनी	वर्ग मिटर	कित्ता संख्या	बिगाहा	रोपनी	वर्ग मिटर	कित्ता संख्या	बिगाहा	रोपनी	वर्ग मिटर	
1	ताप्लेजुङ	8298		44025-14-2-3	70		241-8-3-2							
2	पांचथर	9719		85572-0-1-3	131		450-8-1-1							
3	इलाम	149017		575843-12-1-2	99		1455-0-2-1		2		3-2-2-2			
4	झापा	4884	1669217-5											
5	दमक	6319	16801-7-11		983	122-12-16			9	22-11-16				
6	तेह्रथुम	13193		432993-10-0-2	4826		36735-6-1-2		1					
7	धनकुटा	11487		827668-15-0-2	986		6923-2-2-1							
8	सुनसरी	9159	15216-10-8		1001	6150-8-15								
9	मोरङ	15701	29628-15-2		2105	350-5-3-2			2					
10	बेलवारी	9999	13138-3-121-5		213	197-14-6-5								
11	संखुवासभा	513		429016828	18			29933						
12	चैनपुर	120		186275	120			186275						
13	भोजपुर	53396		1285457-6-3-2										
14	सोलुखुम्बु	2091		8657584	995			728577.						

सि. नं.	कार्यालय	सरकारी र सार्वजनिक जग्गा				सरकारी निकायका नाउँमा रहेको जग्गा				भोगाधिकार दिएको जग्गा				कैफियत		
		कित्ता संख्या	बिगाहा	रोपनी	वर्ग मिटर	कित्ता संख्या	बिगाहा	रोपनी	वर्ग मिटर	कित्ता संख्या	बिगाहा	रोपनी	वर्ग मिटर			
15	ओखलढुङ्गा	15394		818369-2-1-3					207				2		3-11-3-1	
16	खोटाङ	104		188-13-1-1					132				299-12-0-0	1309802		कुलुङ
17	उदयपुर	3227	2818-0-9-25	522733-2-3-2					36	13-2-0			21	161-18-17		
18	सिरहा	9631	1657-0-7						135	25-6-19						
19	लाहान															
20	सप्तरी								49	29-1-9						
21	दोलखा	18944			57591.204				41				155657	5		0.59081
22	रामेछाप	140037		313039-12-0-0					70				401-3-2-0	2	2-8-3-1	
23	सिन्धुली	14933	29804-11-5-2	245167-13-3-2					36	16-14-19-3						
24	धनुषा	10011	16157						257	1043-8-18						
25	महोत्तरी	4719	9452-10-6						296	129-11-16						
26	सर्लाही	7076	10685-9-2						31	5-10-12-13				11	31-6-16	
27	चितवन	7245	1857-14-11						55	393-9-11				17	58-19-2	
28	मकवानपुर	80		3-14-3-2												
29	बारा	530	2472-8-16							2472-8-16					30-14-5	
30	पर्सा	3472	1811-6-4							341-14-3						1496.05
31	रौतहट	5493	8859-9-19						779	32-11-15				11	14-5-1	
32	रसुवा	3130		38612-11-2-3					55				4897-7-3-3			
33	नुवाकोट	14267		454020-0-0-0					345				2174-7-0-2	4	375-13-2-1	
34	सिन्धुपाल्चोक	22557		141955-15-1-3												

सि. नं.	कार्यालय	सरकारी र सार्वजनिक जग्गा				सरकारी निकायका नाउँमा रहेको जग्गा				भोगाधिकार दिएको जग्गा				कैफियत
		कित्ता संख्या	बिगाहा	रोपनी	वर्ग मिटर	कित्ता संख्या	बिगाहा	रोपनी	वर्ग मिटर	कित्ता संख्या	बिगाहा	रोपनी	वर्ग मिटर	
35	काभ्रेपाल्चोक	30002		1045090-8-0-3	3427932.8	1200		1233-2-1-3		2		57-11-0-0		
36	धादिङ	22387		499414-3-3-1		836		1653-6-2-2		5		574-10-3-3		
37	काठमाण्डौ	15006		22538-7-3-0		118		21-3-3-1		1			2227.22	
38	कलंकी	11462		49587-10-3-0		971		136-2-1-0		14		572-8-0-0		
39	चावहिल	11056		65849-7-1-3		5495		1090-4-2-2		60		101-2-2-0		
40	भक्तपुर	6315		67730-7-1-1		950		66-5-0-0		2		66-5-1-2		
41	ललितपुर	35241		2709062		2643		1335-9-3-2						
42	मनाङ	93		17351-10-3-3		53		3828-3-0-3						
43	गोरखा	18766		2157290-9-2-2		122		685-11-1-0		2		9-11-3-3		
44	लमजुङ	16074		19011-2-2-1		12		84-7-3-2		9		20-0-0-0		
45	तनहुँ	16445		629398-2-1-3		138		255-3-0-2		27		536-2-1		
46	कास्की	6529		283765-11-0-1		1		42-14-0-0						
47	स्याङ्जा	20039			283394499									
48	गुल्मी	11522		5978056-9-2-3		24		96-1-1-2		3		26-10-3-0		
49	पाल्पा	12890	1623725-15-1-2				389	1020-10-0-1		4	222-13-3-1			
50	अर्घाखाँची	8864		587516-9-2-2		147								hn/ gi6
51	कपिलवस्तु	13621	1181-6-6-1.4			1017	55-5-15			4	2-3-10			
52	नवलपरासी	6031	9007-15-16							1	0-0-6			
53	कावासोती	5267	6213-5-8			14	2-16-10			3	75-6-3-2			
54	रूपन्देही	2966	281-6-42			314	171-3-3			23	3-4-0			

सि. नं.	कार्यालय	सरकारी र सार्वजनिक जग्गा				सरकारी निकायका नाउँमा रहेको जग्गा				भोगाधिकार दिएको जग्गा				कैफियत	
		कित्ता संख्या	बिगाहा	रोपनी	वर्ग मिटर	कित्ता संख्या	बिगाहा	रोपनी	वर्ग मिटर	कित्ता संख्या	बिगाहा	रोपनी	वर्ग मिटर		
55	म्याग्दी	7710		199343-12-1-2					108			264-7-3-2			
56	मुस्ताङ	1862		348980-3-0-30					133			1748-7-2-1			
57	बागलुङ	12129		113139-3-3-2					330			494-6-1-2	1	23-2-0-2	
58	पर्वत	8847		346751-8-0-2					98			480-5-1-3	1	3-0-0-0	
59	रुकुम	15987			89635670				79				307904		
60	रोल्पा	18539			1198132897 x\$6/df				235			1347670.75 j - ld			
61	सल्यान	10285		1696556-13-2-3					228			1137-3-0-0			
62	प्यूठान	16340		1494069-0-0					16340						
63	दाङ	12964			35800.71				310				186.11	5	65.451
64	दैलेख	12308		9836-0-0					11			6710	1		770
65	जाजरकोट	9111		956013-8-3-3					109			469-3-3-3			
66	बर्दिया	8460	12879-19-3						395	20-17-7					
67	वाँके	7260	6098-16-13						640	250-18-10					
68	सुर्खेत	20094	22547-2-13	342518-9-1-3					668	418-18-11		12-11-1	1	3-5-4	1-9-0
69	हुम्ला	2357		117272-55					255			22785.3			
70	डोल्पा	96262			21341955				342				326585		
71	मुगु	4634			42257363				92				963086		
72	जुम्ला	9261			207496271				841				12836325		
73	कालिकोट	2327			166994				756				898563		

सि. नं.	कार्यालय	सरकारी र सार्वजनिक जग्गा				सरकारी निकायका नाउँमा रहेको जग्गा				भोगाधिकार दिएको जग्गा				कैफियत
		कित्ता संख्या	बिगाहा	रोपनी	वर्ग मिटर	कित्ता संख्या	बिगाहा	रोपनी	वर्ग मिटर	कित्ता संख्या	बिगाहा	रोपनी	वर्ग मिटर	
74	बझाङ	18108			10301774	2466			1562861	0			0	
75	अछाम													hn/ gj6
76	बाजुरा	2145			377928	420			21000					
77	डोटी	3166			0711 x3/									x3/6/
78	कैलाली	4798	414-10-17			105	202-18-0			2			174275	
79	टिकापुर	2242	116251714			13	0148							
80	दार्चुला	6873		937103-0-2-0		227		835-06-0-1		1		6-11-0-0		
81	बैतडी	28512		1518154922		564		4442713						
82	डडेल्धुरा			2364832-1-1		225		560-7-3-3		6		154-5-1-1		
83	कञ्चनपुर					125			26943.11					

1.८ निजी जग्गा सम्बन्धी विवरण

सि. नं.	कार्यालय	खेत (क्षेत्रफल)				पाखो (क्षेत्रफल)				कैफियत
		अबल	दोयम	सीम	चाहार	अबल	दोयम	सीम	चाहार	
1	ताप्लेजुङ	390-11-3-3	9421-13-3-2	8617-14-3-1	135-7-6	46-6-0-2	3668-13-2-2	79046-15-1-1	728202-12-3	
2	पांचथर	4153-9-3-1	44971-2-1-3	115620-2-1-0	30809-3-3-2	9055-0-0-2	96122-6-0-3	2241031-4-1-0	798202-14-1-0	
3	इलाम	2746-0-1-2	45902-0-3-3	133598-1-0-3	42624-4-2-1	98544-3-2-0	287951-3-1-0	548490-6-2-1	255826-5-2-2	
4	झापा	45417-2-0	42974-17-0	13589-17-9	62-3-2	28-13-17	126-12-2	1-12-0		
5	दमक	13372-10-5	40717-19-7	5958-19-7	11-7-2					

सि. नं.	कार्यालय	खेत (क्षेत्रफल)				पाखो (क्षेत्रफल)				कैफियत
		अब्बल	दोयम	सीम	चाहार	अब्बल	दोयम	सीम	चाहार	
6	तेहथुम	4394-11-3-2	45640-5-1-3	143287-7-0-2	18395-11-3-0	808-11-1-0	63813-10-2-2	223034-0-3-2	227639-8-0-1	
7	धनकटा	20678-13-0-2	73128-12-1-0	70002-10-3	2079-15-3-3	31825-3-0	214998-15-4-1	301841-5-02	86224-4-0-2	
8	सुनसरी	34792-10-13	33907-13-17	14144-7-19		23834-3-9	2764-3-5	242-16-7		
9	मोरङ	22115-18-3	48951-5-8	5125-12-4	150-15-13	40-5-18	95-15-17	97-10-16	2200-13-18-2	415-5-8 - ^a j u
10	बेलवारी	25713-4-19	27675-13-16	5486-0-5-75	79-0-0-25	16330-0-0-0	65412-2-2-3	37682-5-0-2	62-12-0-2	
11	संखुवासभा	1531165	22450364	55130293	34090545	177134	7881583	42670558	238144409	j (d)
12	चैनपुर	180664	1172002	3855515	2677405	24840	655248	827624	5692786	j (d)
13	भोजपुर	2000-10-2-2	2500-8-1-0	3000-0-2-2	3300-3-3-0	5326-6-2-2	4866-5-1-2	4364-9-2-0	4066-0-1-1	
14	सोलुखुम्बु		19069045	19686605	7158015	779915	8780905	263898614	74439405	j (d)
15	ओखलढुङ्गा	3220-13-2-2	24033-1-3-2	77578-11-1-2	20708-15-0-1	243-13-3-3	27752-7-0-3	307683-2-0-3	658831-12-0-1	
16	खोटाङ	148747-7-2-2	52935-1-1-1	154310-11-0-2	56129-1-1-1	1009-12-0-2	63825-5-3-0	455903-0-3	495663-9-1-1	
17	उदयपुर	11576-18-5	6567-19-9	2069-1-10-5	2-8-17	7880-2-1-2	21509-15-3	27510-12-0	3842-10-3-3	vjt j #fdf kfvfj /f]kgL
18	सिरहा	4662-17-7	32681-16-9	16686-9-19	602-2-13	11204-0-17	441-12-13	24-4-8		j ffxf
19	लाहान	15226-1-5	14211-0-6	15215-0-6	25-16-4					
20	सप्तरी	40003-6-12	54600-5-7	17927-2-3	123-10-15					
21	दोलखा	253.096	1724.8035	4874.942	1545.375	108.391	103.1376	1310.8218	3770.9643	j (d)

सि. नं.	कार्यालय	खेत (क्षेत्रफल)				पाखो (क्षेत्रफल)				कैफियत
		अब्वल	दोयम	सीम	चाहार	अब्वल	दोयम	सीम	चाहार	
22	रामेछाप	2981-7-2-3	14405-3-2-3	66195-10-3-2	36660-1-1-2	8780-8-0-3	97749-9-2-3	543544-7-0-0	2460223-13-0-0.4	
23	सिन्धुली	6959-12-12	11649-14-9	11190-6-12-0	2021-10-3-1	3501-18-4-0	36821-6-1-2	170241-12-2-2	55833-5-2-2	
24	धनुषा	42182-15-10	31771-10-0	14236-12-10	936-11-6-1					
25	महोत्तरी	30559-2-12	40802-0-5	10865-15-5	370-0-13					
26	सर्लाही	50832-10-18	43881-7-6	747-14-10	745-6-10					
27	चितवन	245-9-1-1	1607-8-3-3	6559-14-3-3		43965-16-17	23785-7-14	10031-9-17	523-6-14	
28	मकवानपुर	12987	20396	10351	7787	28357	45153	22685		
29	बारा	36377-18-07-12	26907-09-04-12	14864-11-0-03	72-01-12-0					
30	पर्सा									
31	रौतहट	31734-5-14	30274-8-11	23733-4-2	141-6-3					87257-12-16
32	रसुवा	4298-8-3-1	2737-14-1-0	12812-0-2-3	4361-0-3-2	1767-7-3-3	7500-11-0-1	142655-2-1-0	58421-14-0-1	
33	नुवाकोट	29323-12-2-3	89158-9-0-2	158459-8-2-2	5625-14-1-0	16003-15-2-3	1499913-6-0-5	297338-14-3-2	24212-12-2-1	
34	सिन्धुपाल्चोक	958-12-3-1	25251-15-1-2	56472-13-1-1	89502-7-1-0	505-9-3-3	22599-9-1-3	269997-13-2-2	467659-12-1-3	
35	काभ्रेपाल्चोक	22286-12-0-0	4079-13-2-2	114220-2-0-1	24192-3-1-3	20724-2-2-2	73521-13-2-3	515210-15-2-2	212192-13-0-1	
36	धादिङ	4246-2-3-0	28418-9-3-0	111749-5-2-2	85803-14-2-3	13075-6-1-0	90654-6-0-1	47659-14-1-3	152125-15-2-2	
37	काठमाण्डौ	66496-3-0-1	51285-0-2-3	47179-11-1-1	6183-13-3-2	4659-6-3-1	4558-6-0-0	6264-5-3-1	12336-13-0-0	
38	कलंकी	13208	20659	10948	8225	28563	45607	22972		j (d)
39	चावहिल					52775-4-0-1	50468-1-0-2	14121-5-1-0	11373-10-2-2	

सि. नं.	कार्यालय	खेत (क्षेत्रफल)				पाखो (क्षेत्रफल)				कैफियत
		अब्बल	दोयम	सीम	चाहार	अब्बल	दोयम	सीम	चाहार	
40	भक्तपुर	22805-5-2-1	2353-7-3-1	295050-7-3-2	5480-8-0-1	13401-7-2-1	37304-13-1-2	147-5-2-1	21-1-0-1	
41	ललितपुर	558706-0-1-0								Psd"i^
42	मनाङ								42153-10-1-3	Psd"i&
43	गोरखा	1593-0-2-1	17060-15-0-0	67535-2-3-0	171402-7-1-2	1123-2-2-1	40889-10-1-3	277581-14-2-2	929957-14-1-0	
44	लमजुङ	1643-4-1-2	22301-3-2-3	94280-1-2-3	187091-2-1-3	584-5-0-3	17342-8-2-2	328408-2-1-3	134169-11-2-1	
45	तनहुं	29930-11-0-1	78391-1-1-3	81926-10-0-0	17306-10-3-0	105604-3-2-3	339300-8-2-2	239245-0-2-0	38637-9-1-2	
46	कास्की	17935-10-3-3	91734-10-1-3	16206-1-1-1	1022518-12-2-1	39454-2-3-3	114560-3-2-1	96336-3-3-3	67497-7-1-1	
47	स्याङजा	4334-9-1-1	41108-5-2-1	129901-6-1-1	564319-15-3-3	6704-2-2-1	73934-15-1-1	433422-3-0-1	427512-3-3-2	
48	गुल्मी	1252-2-1-0	12718-1-2-1	64160-15-1-2	101821-8-1-1	379-5-3-3	15607-2-3-3	202073-7-1-1	889279-14-3-2	
49	पाल्पा	17440-9-3-3	58530-2-0-0	84522-5-1-3	8964-13-2-0	36445-0-0	189442-15-0-3	27019-6-1-0	231795-0-1-2	
50	अर्घाखाँची	10345-11-0-3	14252-13-2-2	45933-11-2-2	41691-3-0-0	118-3-1-1	28003-5-0-2	214334-8-0-2	644653-0-3-3	
51	कपिलवस्तु	62768-2-0	51046-2-01	6521-7-6	305-17-16					
52	नवलपरासी	5924-6-16	23128-10-11	16614-9-5	61-17-14					
53	कावासोती	3283-3-1-3	13095-3-1-2	23058-0-1-2	27040-2-3-0	18646-1-2-0	32653-15-1-3	67921-8-0-3	25458-7-1-0	
54	रूपन्देही	3206-15-07	64020-18-12	13371-0-10	17-4-6					
55	म्याग्दी	7011.2-2-3	2225-14-2-0	23299-6-0-3	2264-8-1-0	28951-0-1-2	98325-1-3-2	120222-11-2-1	23391-1-3-2	
56	मुस्ताङ					27268-9-1-3				Psd"i^

सि. नं.	कार्यालय	खेत (क्षेत्रफल)				पाखो (क्षेत्रफल)				कैफियत
		अव्वल	दोयम	सीम	चाहार	अव्वल	दोयम	सीम	चाहार	
57	वाग्लुड	1238-5-0-0	23110-3-1-0	64347-15-2-0	31301-13-1-0	1704-11-1-2	28240-11-3-0	214853-11-1-3	38471-4-3-0	
58	पर्वत	198.5-0-3	10208-3-1-0	40752-15-2-3	963352-1-3-3	735-1-1-1	1005-10-3-1	60499-3-3-3	327906-5-1-3	
59	रुकुम	1257965	6974362	15639496	3733350	545560	5068282	133653519	1886223339	j (d)A
60	रोल्पा	109217.5	607537.5	120057.36	22763940	331313.65	3162696.75	93376795.75	4287875.25	x S^A
61	सल्यान	989-13-1-2	22615-10-1-0	64234-0-2-1	24476-0-1-3	3128-2-1-0	27982-6-2-0	348330-3-0-0	230835-0-0	
62	प्यूठान	75-15-1-1	14219-0-2	31540-5-0	81976-8-2-2	17-4-0-1	16746-5-2-0	98797-6-1-2	619712-13-2	
63	दाङ	3649-1971	14283-4659	12597-356	1353-494	16152-6277	5194-0665	2828-9615	4459-8290	x S^A
64	दैलेख	741-67	327514-9	1127017-42	239510-81	129-82	142429-9	76024-78	684497-25	
65	जाजरकोट			3052-15-2-1	4325-14-3-0	13651-2-2-3	13653-2-2-3	40897-8-3-1	1263-4-3-1	
66	बर्दिया	49440-3-17	6848-10-5	5165-3-7	442-13-0	9623.41	4702.51	3311.81	160140	
67	बाँके	273318-7-17	16054-17-18	19135-16-15	82-13-6					
68	सुर्खेत	12167-7-1	32165-3-3	20723-8-0	537-10-2	544776.12-3	118563-2-2	76260-10-1	13100-15-3	
69	हुम्ला	257794099							lfqkindfq k kt	
70	डोल्पा		16580	119290.36	32698.64		55740	8733	3152610	j (d)A
71	मुगु								k kt gePsfj	
72	जुम्ला			100038	2792355			136234925	98698005	
73	कालिकोट		3559.703	2082.593	151.705		1390.705	1390.705	11255.789	j (d)A
74	बझाङ	2100455	8711225	22486490	21894624	1235	22012780	74326415	13516224	kf+if)+

सि. नं.	कार्यालय	खेत (क्षेत्रफल)				पाखो (क्षेत्रफल)				कैफियत
		अब्वल	दोयम	सीम	चाहार	अब्वल	दोयम	सीम	चाहार	
										9590295 kfvf]
75	अछाम	3221-10-2-2	15549-1-1-2	58056-8-1-3	58020-4-0-1	352-0-0-1	33853-9-2-1	174026-14-13	393492-7-2-0	
76	बाजुरा	11460	538090	12511800	15912849		1470063	33202848	166258406	
77	डोटी	167	860	2730	3912	159	1054	6939	24607	x]S^
78	कैलाली	160-9-3-1	5663-3-1-21	8207-5-1-2	3771-10-1-1	2521-15-1-2	27966-5-3-3	1030-8-3-1	4867-8-3-1	
79	टिकापुर	199471219	12119-3-11	4099-6-1	18-13-1	1305-0-2-1	17360-0-3-3	1120-2-0-1	275-0-0-1	
80	दार्चुला	830-13-2-2	4028-15-1-1	1102-9-3	13061-13-3-2	704-12-3-1	561-15-2-3	28176-1-0-2	27394050-4-0-0	
81	बैतडी	904-05-3-0	10358-2-3-2	58578-4-3-2	31976-6-3-0	204-2-0-2	12231-10-1-3	224686-0-1-3	680242-7-0-0	
82	डडेलधुरा	2178-6-1-3	15241-4-0-2	31864-0-0-3	2733-8-0-3	6756-11-2-3	9117-2-2-0	192128-11-2-3	28480-2-1-3	
83	कञ्चनपुर	293082182	271636536	61901427	6689309	73012066	586441080	22882189	573500	j (d)^

(स्रोत: भूमिसुधार तथा व्यवस्थापन विभाग)

1.९ गुठी जग्गा सम्बन्धी विवरण

सि. नं.	कार्यालय	राज गुठी			निजी गुठी			अन्य गुठी		कैफियत
		कित्ता संख्या	क्षेत्रफल (रोपनी)	क्षेत्रफल (विगाहा)	कित्ता संख्या	क्षेत्रफल (रोपनी)	क्षेत्रफल (विगाहा)	कित्ता संख्या	क्षेत्रफल (रोपनी)	
1	ताप्लेजुङ									
2	पांचथर									5७
3	इलाम									

सि. नं.	कार्यालय	राज गुठी			निजी गुठी			अन्य गुठी		कैफियत
		कित्ता संख्या	क्षेत्रफल (रोपनी)	क्षेत्रफल (विगाहा)	कित्ता संख्या	क्षेत्रफल (रोपनी)	क्षेत्रफल (विगाहा)	कित्ता संख्या	क्षेत्रफल (रोपनी)	
4	झापा	12	12-9-16		124	114-14-16				
5	दमक									5७
6	तेहथुम									
7	धनकटा				3100	22226-3-2-3	<fkgL			
8	सुनसरी									
9	मोरङ				3670 0	7939-0-5-2			8-13-1	
10	बेलवारी	8021		1514-14-2						
11	संखुवासभा									5७
12	चैनपुर							314	289465	j (d/
13	भोजपुर									
14	सोलुखुम्बु									
15	ओखलढुङ्गा									5७
16	खोटाङ							20	69-2-2-3	
17	उदयपुर							1818	1656-3-6	
18	सिरहा							7720	1409-19-9	
19	लाहान									
20	सप्तरी	1	0-7-19							
21	दोलखा	38259	87748							
22	रामेछाप				92	339-11-3-1				
23	सिन्धुली	123	328-1-3-0							5७

सि. नं.	कार्यालय	राज गुठी			निजी गुठी			अन्य गुठी		कैफियत
		कित्ता संख्या	क्षेत्रफल (रोपनी)	क्षेत्रफल (विगाहा)	कित्ता संख्या	क्षेत्रफल (रोपनी)	क्षेत्रफल (विगाहा)	कित्ता संख्या	क्षेत्रफल (रोपनी)	
24	धनुषा						4-12-11			
25	महोत्तरी		80-12-12							
26	सर्लाही									
27	चितवन									
28	मकवानपुर									
29	बारा									5७
30	पर्सा									
31	रौतहट	128		47-5-1						
32	रसुवा	1080	532-11-2-3							
33	नुवाकोट	151	392-14-3-2							
34	सिन्धुपाल्चोक									
35	काभ्रेपाल्चोक									
36	धादिङ	120	14736							
37	काठमाण्डौ						4567.13 j - dl-			
38	कलंकी	4709	3595-13-1-3		250	405	405-2-3-0			
39	चावहिल									
40	भक्तपुर									
41	ललितपुर	10552	8108-7-2-3							Psd16
42	मनाङ									

सि. नं.	कार्यालय	राज गुठी			निजी गुठी			अन्य गुठी		कैफियत
		कित्ता संख्या	क्षेत्रफल (रोपनी)	क्षेत्रफल (विगाहा)	कित्ता संख्या	क्षेत्रफल (रोपनी)	क्षेत्रफल (विगाहा)	कित्ता संख्या	क्षेत्रफल (रोपनी)	
43	गोरखा	34	45084-9-0-0		15	45084-9-0-0				
44	लमजुड	1108	1978-5-3-1							
45	तनहुं	11514	23915-5-1-2							
46	कास्की	1433	1352-10-2-2							
47	स्याङ्जा	2417	3975-0-0							
48	गुल्मी				929	4180-14-2-2				
49	पाल्पा	5319	12330-7-3-0		1648	717-13-0-1		62	1917-10-1-2	
50	अर्घाखाँची									cb]v hn]sf]
51	कपिलवस्तु	6040		898-11-11-1.4						
52	नवलपरासी									5७
53	कावासोती	12		32-0-0	11		17-0-0			
54	रूपन्देही									
55	म्याग्दी	10033	28895-13-3-2							
56	मुस्ताङ	35	500-10-0-2							
57	बागलुङ	3	200-13-1-3							
58	पर्वत	1138	2372-0-0-3							
59	रुकुम									5७
60	रोल्पा	526	1212305							
61	सल्यान	5	22-14-1-0		774	1271-0-3-1				
62	प्यूठान	37	4835.5		12	5580-48				j-d

सि. नं.	कार्यालय	राज गुठी			निजी गुठी			अन्य गुठी		कैफियत
		कित्ता संख्या	क्षेत्रफल (रोपनी)	क्षेत्रफल (विगाहा)	कित्ता संख्या	क्षेत्रफल (रोपनी)	क्षेत्रफल (विगाहा)	कित्ता संख्या	क्षेत्रफल (रोपनी)	
63	दाड	415	243-18-10		3088	1004-12-5				
64	दैलेख									j=d
65	जाजरकोट									5
66	बर्दिया	12		11-15-2						
67	वाके									5
68	सुर्खेत									5
69	हुम्ला		4177							dfq kkt
70	डोल्पा									
71	मुगु									kkt gePsf]
72	जुम्ला									PsdI6
73	कालिकोट	915	699849							j=d=
74	बझाङ									5
75	अछाम	43	130-6-0-0							
76	बाजुरा	5413	3883165							
77	डोटी	450								
78	कैलाली									
79	टिकापुर									
80	दार्चुला									5
81	बैतडी				23366		38837-2-1-3			
82	डडेलधुरा									5

सि. नं.	कार्यालय	राज गुठी			निजी गुठी			अन्य गुठी		कैफियत
		कित्ता संख्या	क्षेत्रफल (रोपनी)	क्षेत्रफल (विगाहा)	कित्ता संख्या	क्षेत्रफल (रोपनी)	क्षेत्रफल (विगाहा)	कित्ता संख्या	क्षेत्रफल (रोपनी)	
83	कञ्चनपुर									

* विवरण प्राप्त भएको

(स्रोत: भूमिसुधार तथा व्यवस्थापन विभाग)

1.१० जग्गाधनी तथा कित्ता संख्याको विवरण

सि. नं.	कार्यालय	जग्गाधनी संख्या					कित्ता संख्या					कैफियत
		गत वर्षसम्मको	यस वर्ष थप	जम्मा	यस वर्ष खारेज	कूल जम्मा	गत वर्षसम्मको	यस वर्ष थप	जम्मा	यस वर्ष खारेज	कूल जम्मा	
1	ताप्लेजुङ	74098	2746	76844	1350	75494	226737	1885	228622	916	227706	
2	पांचथर			0		0			0		0	
3	इलाम	100608	2661	103269	4236	99033	189328	3710	193038	5154	187884	
4	झापा	268261	57364	325625	7795	317830	1327623	8098	1335721	7795	1327926	
5	दमक	98122	1526	99648	508	99140	146583	2986	149569	632	148937	
6	तेह्रथुम	41288	1720	43008	602	42406	133692	1080	134772	488	134284	
7	धनकुटा	118265	3366	121631	1462	120169	163391	3052	166443	1247	165196	
8	सुनसरी	376443	19219	395662	5502	390160	659345	21949	681294	8057	673237	
9	मोरङ	189259	12200	201459	3520	197939	312471	14200	326671	3640	323031	
10	बेलवारी	190622	23764	214386	9142	205244	313299	23144	336443	7680	328763	
11	संखुवासभा	30727	1888	32615	534	32081	160442	3000	163442	1400	162042	
12	चैनपुर	12892	2996	15888	227	15661	29217	14980	44197	354	43843	
13	भोजपुर	101430	2500	103930	1900	102030	216823	8789	225612	3000	222612	

सि. नं.	कार्यालय	जग्गाधनी संख्या					कित्ता संख्या					कैफियत
		गत वर्षसम्मको	यस वर्ष थप	जम्मा	यस वर्ष खारेज	कूल जम्मा	गत वर्षसम्मको	यस वर्ष थप	जम्मा	यस वर्ष खारेज	कूल जम्मा	
14	सोलुखुम्बु			0		0			0		0	
15	ओखलढुङ्गा	67267	629	67896	181	67715	290710	2211	292921	557	292364	
16	खोटाङ	41421	4900	46321	672	45649	116351	11407	127758	835	126923	
17	उदयपुर	95358	6085	101443	2284	99159	8855	3284	12139	1616	10523	
18	सिरहा	182136	17490	199626	7402	192224	301591	11842	313433	4862	308571	
19	लाहान			0		0			0		0	
20	सप्तरी	209571	4463	214034	1612	212422	552467	6833	559300	2743	556557	
21	दोलखा	79333	2393	81726	1908	79818	422379	3358	425737	2167	423570	
22	रामेछाप	111999	2935	114934	1090	113844	313955	3847	317802	1757	316045	
23	सिन्धुली	98101	3764	101865	980	100885	208240	6361	214601	2484	212117	
24	धनुषा	381170	20798	401968	18722	383246	696300	28730	725030	15850	709180	
25	महोत्तरी	209961	1549	211510	982	210528	507584	2246	509830	930	508900	
26	सर्लाही	538041	18650	556691	4600	552091	427506	31050	458556	8350	450206	
27	चितवन	265833	14818	280651	5279	275372	402156	13522	415678	5270	410408	
28	मकवानपुर	114539	4605	119144	378	118766	1682140	578	1682718	247	1682471	
29	बारा	245558	14547	260105	4937	255168	447697	27272	474969	6545	468424	
30	पर्सा			0		0			0		0	
31	रौतहट	243673	21476	265149	11768	253381	549623	24050	573673	11073	562600	
32	रसुवा	12230	733	12963	214	12749	26205	1729	27934	949	26985	
33	नुवाकोट	117139	12223	129362	1000	128362	318654	9090	3277744	2450	3275294	

सि. नं.	कार्यालय	जग्गाधनी संख्या					कित्ता संख्या					कैफियत
		गत वर्षसम्मको	यस वर्ष थप	जम्मा	यस वर्ष खारेज	कूल जम्मा	गत वर्षसम्मको	यस वर्ष थप	जम्मा	यस वर्ष खारेज	कूल जम्मा	
34	सिन्धुपाल्चोक			0		0			0		3275294	
35	काभ्रेपाल्चोक	169369	36044	205413	4879	200534	420572	49481	470053	7163	462890	
36	धादिङ	375196	6171	381367	1392	379975	372505	7483	379988	3381	376607	
37	काठमाण्डौ			0		0			0		0	
38	कलंकी	180993	8117	189110	8117	180993	242421	7438	249859	3301	246558	
39	चावहिल			0		0			0		0	
40	भक्तपुर	151450	3990	155440	2329	153111	210566	3973	214539	2329	212210	
41	ललितपुर	227896	13824	241720	7560	234160	351442	24648	376090	11760	364330	
42	मनाङ	2077	256	2333	55	2278	20034	101	20135	20	20115	
43	गोरखा	124120	804	124924	1298	123626			454285	520	453765	
44	लमजुङ	93286	0	93286		93286	318840		318840		318840	
45	तनहुँ	132836	9933	142769		142769	309014	7826	316840	7806	309034	
46	कास्की	247365	11033	258398	1292	257106	660734	8093	668827	2791	666036	
47	स्याङ्जा	65383	2943	68326	736	67590	717123	4532	721655	1986	719669	
48	गुल्मी	98073	3015	101088	1144	99944	432580	9388	441968	4042	437926	
49	पाल्पा	85601	3048	88649	1086	87563	305223	4716	309939	2136	307803	
50	अर्घाखाँची	26957	6200	33157	634	32523			0		0	cbjv gi
51	कपिलवस्तु	152767	7567	160334	3048	157286	806572	12870	819442	6154	813288	
52	नवलपरासी	106898	6072	112970	2102	110868	261086	10166	271252	2971	268281	
53	कावासोती	175265	6665	181930	3342	178588	167650	9573	177223	4628	172595	

सि. नं.	कार्यालय	जग्गाधनी संख्या					कित्ता संख्या					कैफियत
		गत वर्षसम्मको	यस वर्ष थप	जम्मा	यस वर्ष खारेज	कूल जम्मा	गत वर्षसम्मको	यस वर्ष थप	जम्मा	यस वर्ष खारेज	कूल जम्मा	
54	रुपन्देही	27099	5602	32701	4800	27901	892881	50100	942981	3561	939420	
55	म्याग्दी	32014	831	32845	306	32539	134437	925	135362	360	135002	
56	मुस्ताङ	5535	197	5732	127	5605	37780	186	37966	121	37845	
57	बागलुङ	90131	3169	93300	982	92318	436154	4164	440318	1675	438643	
58	पर्वत	75779	1796	77575	409	77166	370181	2735	372916	984	371932	
59	रुकुम	2925	792	3717	142	3575	1289	686	1975	189	1786	
60	रोल्पा	60254	1180	61434	734	60700	384008	6305	390313	3504	386809	
61	सल्यान	64376	3437	67813	1349	66464	287147	7243	294390	2963	291427	
62	प्यूठान			0		0			0		0	
63	दाङ	14820	16241	31061	2670	28391	445524	15529	461053	6070	454983	
64	दैलेख	52589	1314	53903	549	53354	246492	1820	248312	1463	246849	
65	जाजरकोट	2528	925	3443	150	3293	963	1192	2155	243	1912	
66	बर्दिया	113022	5817	118839	2550	116289	205623	8376	213999	3584	210415	
67	वाक्रे	35650		35650		35650	430850		430850		430850	
68	सुर्खेत	81321	5667	86988	1964	85024	1417298	10434	1427732	3430	1424302	
69	हुम्ला	19732	145	19877		19877	116567	91	116658		116658	
70	डोल्पा	7327	186	7513		7513	113805	51	113856		113856	
71	मुगु	0	0	12971		12971			0		0	
72	जुम्ला	5835	1512	7347	265	7082	51306	2485	1135		1135	
73	कालिकोट	20104	429	20533	77	20456	20004689	569	20005258	471	20004787	

सि. नं.	कार्यालय	जग्गाधनी संख्या					कित्ता संख्या					कैफियत
		गत वर्षसम्मको	यस वर्ष थप	जम्मा	यस वर्ष खारेज	कूल जम्मा	गत वर्षसम्मको	यस वर्ष थप	जम्मा	यस वर्ष खारेज	कूल जम्मा	
74	बझाङ	26772	108	26880	23	26857	291922	1266	293188	92	293096	
75	अछाम	5340	1417	6757	626	6131	318172	8743	326915		326915	ब.स.फ ग.स.फ]
76	बाजुरा	21000	1000	22000	60	21940	300000	1200	301200	180	301020	
77	डोटी	39995	695	40690	299	40391	386357	1317	387674	607	387067	
78	कैलाली	90350	3002	93352	2214	91138	163548	3278	166826	2019	164807	
79	टिकापुर			0		0			0		0	
80	दार्चुला	23946	952	24898	298	24600	152014	2582	154596	1104	153492	
81	बैतडी	50153	1081	51234	306	50928	427876	2428	430304	1032	429272	
82	डडेलधुरा		1010	1010	65	945		897	897		897	
83	कञ्चनपुर	78669	4562	83231	1776	81455	172399	6198	178597	2942	175655	
	hDdf	8078143	472757	8563861	162542	8401319	44537008	595371	48484008	206630	51552672	

* विवरण प्रस नभएको

(स्रोत: भूमिसुधार तथा व्यवस्थापन विभाग)

1.११ जग्गाधनी श्रेस्ता सम्बन्धी विवरण

सि. नं.	कार्यालय	मोठ ठेली संख्या			वाइन्डिङ् भएको मोठ ठेली संख्या			वाइन्डिङ् गर्न बाँकी	मर्मत गर्नुपर्ने
		गत वर्षसम्म	यस वर्ष	जम्मा	गत वर्षसम्म	यस वर्ष	जम्मा		
1	ताप्लेजुङ	397	115	512	347	63	410	52	82
2	पाँचथर	954	41	995	954	41	995		
3	इलाम	1166	39	1205	1205	39	1244	150	210

सि. नं.	कार्यालय	मोठ ठेली संख्या			वाइन्डिङ् भएको मोठ ठेली संख्या			वाइन्डिङ् गर्न बाँकी	मर्मत गर्नुपर्ने
		गत वर्षसम्म	यस वर्ष	जम्मा	गत वर्षसम्म	यस वर्ष	जम्मा		
4	झापा	2754	340	3094	2754	340	3094	340	
5	दमक	1779	81	1860	1779	81	1860	81	181
6	तेह्रथुम	497	11	508			0	11	35
7	धनकटा	700	45	745	700		700	45	43
8	सुनसरी	4136	189	4325	4136	189	4325		
9	मोरङ	2264	250	2514	2137	300	2437	377	150
10	बेलवारी	1944	112	2056	1944	112	2056	112	90
11	संखुवासभा	303	24	327	303	24	327		50
12	चैनपुर	152	45	197	152	45	45	45	52
13	भोजपुर	726	36	762	762	50	812	50	
14	सोलुखुम्बु	254	37	291	254	37	291	36	8
15	ओखलढुङ्गा	768	56	824	712	82	794	122	
16	खोटाङ	158	53	211	158	53	211	60	
17	उदयपुर	1058	43	1101	1101		1101	50	93
18	सिरहा	2594	96	2690	2594	96	2690	96	
19	लाहान			0			0		
20	सप्तरी	2356	124	2480	2267	213	2480	128	
21	दोलखा	511		511	459	24	483	24	75
22	रामेछाप	955	43	998	103	300	403	300	150
23	सिन्धुली	1359	54	1413	1305		1305	54	112
24	धनुषा	4014	215	4229	3804	210	4014	215	500

सि. नं.	कार्यालय	मोठ ठेली संख्या			वाइन्डिङ् भएको मोठ ठेली संख्या			वाइन्डिङ् गर्न बाँकी	मर्मत गर्नुपर्ने
		गत वर्षसम्म	यस वर्ष	जम्मा	गत वर्षसम्म	यस वर्ष	जम्मा		
25	महोत्तरी	3265	94	3359	3265	94	3359	94	
26	सर्लाही	3618	125	3743	3618	125	3743	125	
27	चितवन	2522	96	2618	2522	86	2608	86	185
28	मकवानपुर	1445	65	1510	1510	65	1575	81	
29	बारा	3425	129	3554	3425	129	3554		400
30	पर्सा			0			0		
31	रौतहट	2987	110	3097	2877	110	2987		1500
32	रसुवा	122	18	140	122		122	18	12
33	नुवाकोट	2045	48	2093	2045	48	2093		
34	सिन्धुपाल्चोक			0			0		
35	काभ्रेपाल्चोक	1775	86	1861	1775	86	1861	137	
36	धादिङ	1119	42	1161	1095	22	1117	44	69
37	काठमाण्डौ			0			0		
38	कलंकी	1882	174	2056	1682	113	1795	186	
39	चावहिल			0			0		
40	भक्तपुर	2040	809	2849	809		809	705	
41	ललितपुर	3289	94	3383	3289	94	3383		150
42	मनाङ	20		20		8	8	12	
43	गोरखा	908	40	948	160	40	200		161
44	लमजुङ	580	312	892	307	82	389	35	
45	तनहुं	1689	74	1763	1763	77	1840	315	

सि. नं.	कार्यालय	मोठ ठेली संख्या			वाइन्डिङ् भएको मोठ ठेली संख्या			वाइन्डिङ् गर्न बाँकी	मर्मत गर्नुपर्ने
		गत वर्षसम्म	यस वर्ष	जम्मा	गत वर्षसम्म	यस वर्ष	जम्मा		
46	कास्की			0			0		
47	स्याङ्जा	843	10	853	843	10	853		32
48	गुल्मी	796		796	796	76	872	76	105
49	पाल्पा	361	29	390	361		361	29	55
50	अर्घाखाँची	450	117	567	450	117	567	48	100
51	कपिलवस्तु	1866	100	1966	1866	355	2221	350	210
52	नवलपरासी	1217	71	1288	1217	71	1288		220
53	कावासोती	960	53	1013	930	53	983	53	
54	रुपन्देही	3011	200	3211	115	200	315	400	
55	म्याग्दी	311	10	321	311	10	321	23	28
56	मुस्ताङ	54		54	18		18		
57	वाग्लुङ	674	8	682		8	8	12	
58	पर्वत	409	50	459	144	25	169	61	10
59	रुकुम	971	53	1024	67	53	120	126	56
60	रोल्पा	342	49	391	342	49	391	51	25
61	सल्यान	533	35	568	568		568		
62	प्यूठान	637	35	672		45	45	55	
63	दाङ	1701	112	1813	1547	154	1701	154	112
64	दैलेख	282	6	288	282	6	288	6	
65	जाजरकोट	184	19	203	184	19	203	18	128
66	बर्दिया	1443	36	1479	1479	100	1579		157

सि. नं.	कार्यालय	मोठ ठेली संख्या			वाइन्डिङ् भएको मोठ ठेली संख्या			वाइन्डिङ् गर्न बाँकी	मर्मत गर्नुपर्ने
		गत वर्षसम्म	यस वर्ष	जम्मा	गत वर्षसम्म	यस वर्ष	जम्मा		
67	वाके	2250	350	2600	2600	800	3400	350	450
68	सुर्खेत	1139	48	1187	1139	48	1187	50	35
69	हुम्ला	52	1	53	50	1	51	2	47
70	डोल्पा	37		37	8	4	12	25	
71	मुगु			0			0		
72	जुम्ला	115	7	122	7	25	32		
73	कालिकोट	271	11	282	86	11	97	11	
74	बझाङ	227	32	259	10	32	42	80	
75	अछाम	85	25	110	0	30	30		
76	बाजुरा	123	30	153	123	30	153	30	50
77	डोटी	282	12	294	258	12	270	90	70
78	कैलाली	754	55	809	339	55	394		100
79	टिकापुर			0			0		
80	दार्चुला			0			0		
81	बैतडी	406	15	421	378	43	421	43	65
82	डडेलधुरा	350	100	450	300	100	400	0	190
83	कञ्चनपुर	1546	51	1597	1546	51	1597	246	
जम्मा		89212	6095	95307	78558	6071	84477	6575	

* विवरण प्राप्त नभएको

(स्रोत: भूमिसुधार तथा व्यवस्थापन विभाग)

१.१२ जिल्लास्थित नापी कार्यालयले ५% अन्तर्गत प्राप्त गरेको रकम

सि. नं.	कार्यालय	स्थानीय कोष तर्फ												स्थानीयको कोषको कूल जम्मा रु
		पूँजीगत							चालु					
		फर्निचर	भवन तथा कम्पाउण्ड वाल	सवारी साधन	मेशीनरी औजार	श्रेस्ता सुधार	पूँजीगत सुधार	जम्मा रु	सचिवालय खर्च र वैठक भत्ता	तालिम कार्यक्रम	कार्यालय सम्बन्धी	मर्मत सम्भार	इन्धन	
1	ताप्लेजुङ						0						0	0
2	पांचथर	21715				72500	94215		10000	14250	4752		29002	123217
3	इलाम	37000	30000		24000	121100	212100			39000	4168		43168	255268
4	झापा						0						0	0
5	दमक						0						0	0
6	तेह्रथुम						0						0	0
7	धनकुटा	18000					18000			25000	7000		32000	50000
8	सुनसरी	15000	36000			49000	100000		10000	70000			80000	180000
9	मोरङ	140831			75500	56380	272711			19265	51867		71132	343843
10	बेलवारी				40000	42968	82968			73135	23900		97035	180003
11	संखुवासभा	18500				14100	32600			37400			37400	70000
12	चैनपुर						0						0	0
13	भोजपुर						0						0	0
14	सोलुखुम्बु						0						0	0
15	ओखलढुङ्गा						0						0	0
16	खोटाङ						0			18000	32000		50000	50000
17	उदयपुर				35000	40000	75000		14000	86000	30000		130000	205000

सि. नं.	कार्यालय	स्थानीय कोष तर्फ												स्थानीयको कोषको कूल जम्मा रु
		पूँजीगत						चालु						
		फर्निचर	भवन तथा कम्पाउण्ड वाल	सवारी साधन	मेशीनरी औजार	श्रेस्ता सुधार	पूँजीगत सुधार	जम्मा रु	सचिवालय खर्च र वैठक भत्ता	तालिम कार्यक्रम	कार्यालय सम्बन्धी	मर्मत सम्भार	इन्धन	
18	सिरहा	48000				30000	78000			26000	9000		35000	113000
19	लाहान						0						0	0
20	सप्तरी	30000				40000	70000	14000		60000	26000		100000	170000
21	दोलखा	36000			49000		85000			211900	5000		216900	301900
22	रामेछाप				30000	57000	87000			30270			30270	117270
23	सिन्धुली	63682			4900	25476	94058		5000	81355	8650		95005	189063
24	धनुषा	75000		14000	23000	30000	142000			33000			33000	175000
25	महोत्तरी						0						0	0
26	सर्लाही	60000					60000			20000	10000		30000	90000
27	चितवन	30000				50000	80000			100000		20000	120000	200000
28	मकवानपुर	40000		7000	15000	40000	102000			68000	30000		98000	200000
29	बारा	75000			5000	40000	120000			30000	30000		60000	180000
30	पर्सा	20000				110400	130400				11512	58088	69600	200000
31	रौतहट				3450		3450			37715			37715	41165
32	रसुवा	10000			4500		14500			33500	12000		45500	60000
33	नुवाकोट	95000					95000			15000	90000		105000	200000
34	सिन्धुपाल्चोक					28000	28000			22000			22000	50000
35	काभ्रेपाल्चोक	75000			15000	14000	104000			36000	3000	3000	42000	146000

सि. नं.	कार्यालय	स्थानीय कोष तर्फ												स्थानीयको कोषको कूल जम्मा रु	
		पूँजीगत						चालु							
		फर्निचर	भवन तथा कम्पाउण्ड वाल	सवारी साधन	मेशीनरी औजार	श्रेस्ता सुधार	पूँजीगत सुधार	जम्मा रु	सचिवालय खर्च र वैठक भत्ता	तालिम कार्यक्रम	कार्यालय सम्बन्धी	मर्मत सम्भार	इन्धन		जम्मा रु
36	धादिङ	100290	63560	15000	29500		20464	228814			7584			7584	236398
37	काठमाण्डौ				40000			40000			120000	50000		170000	210000
38	कलंकी							0						0	0
39	चावहिल	36915				85761		122676			28630	5000		33630	156306
40	भक्तपुर							0						0	0
41	ललितपुर					38618		38618			4677	20227	0	24904	63522
42	मनाङ	24000				30000		54000		10000	17000		10000	37000	91000
43	गोरखा	5000			45000	28000		78000			37965	15000		52965	130965
44	लमजुङ				17960	5000		22960			18040	4000		22040	45000
45	तनहुँ	57500				122500		180000						0	180000
46	कास्की	40000						40000			15000	95000	50000	160000	200000
47	स्याङजा	46100			6600	11600		64300			42600	18100		60700	125000
48	गुल्मी	6500						6500			93500			93500	100000
49	पाल्पा	20000			18000			38000		12000	31000	19000		62000	100000
50	अर्घाखाँची	0						0		10000	10000	9990	2010	32000	32000
51	कपिलवस्तु	85000				72000		157000			36000	3500		39500	196500
52	नवलपरासी	67000			80000	5000		152000			35000	13000		48000	200000
53	कावासोती	86500				20000		106500			43500	30000		73500	180000

सि. नं.	कार्यालय	स्थानीय कोष तर्फ												स्थानीयको कोषको कूल जम्मा रु
		पूँजीगत						चालु						
		फर्निचर	भवन तथा कम्पाउण्ड वाल	सवारी साधन	मेशीनरी औजार	श्रेस्ता सुधार	पूँजीगत सुधार	जम्मा रु	सचिवालय खर्च र वैठक भत्ता	तालिम कार्यक्रम	कार्यालय सम्बन्धी	मर्मत सम्भार	इन्धन	
54	रुपन्देही						0			50000		30000	80000	80000
55	म्याग्दी	39982			17100		57082			38043	4875		42918	100000
56	मुस्ताङ	10000			6122		16122						0	16122
57	वाग्लुङ	56000				0	56000				29600		29600	85600
58	पर्वत	65100				14000	79100			25000	6000		31000	110100
59	रुकुम					53000	53000				30000		30000	83000
60	रोल्पा	28000					28000	15000		66000	16000		97000	125000
61	सल्यान					50000	50000						0	50000
62	प्युठान	124000			40000		164000						0	164000
63	दाङ	40000			60000		100000			20000			20000	120000
64	दैलेख	24550			32523	9800	66873				8127		8127	75000
65	जाजरकोट						0						0	0
66	बर्दिया						0						0	0
67	बाँके						0						0	0
68	सुर्खेत	45000			92925		137925			61415	33230		94645	232570
69	हुम्ला						0						0	0
70	डोल्पा						0						0	0
71	मुगु	20000				55000	75000						0	75000

सि. नं.	कार्यालय	स्थानीय कोष तर्फ												स्थानीयको कोषको कूल जम्मा रु	
		पूँजीगत						चालु							
		फर्निचर	भवन तथा कम्पाउण्ड वाल	सवारी साधन	मेशीनरी औजार	श्रेस्ता सुधार	पूँजीगत सुधार	जम्मा रु	सचिवालय खर्च र वैठक भत्ता	तालिम कार्यक्रम	कार्यालय सम्बन्धी	मर्मत सम्भार	इन्धन		जम्मा रु
72	जुम्ला						0						0	0	
73	कालिकोट					20000	20000			24000			24000	44000	
74	बझाङ					18500	18500				19000		19000	37500	
75	अछाम						0			13070	16000		29070	29070	
76	बाजुरा						0						0	0	
77	डोटी	15000				21777	36777				26700		26700	63477	
78	कैलाली	20000				30000	50000			95202	45000		140202	190202	
79	टिकापुर						0						0	0	
80	दार्चुला				4503	19500	24003			11997			11997	36000	
81	बैतडी						0						0	0	
82	डडेलधुरा						0						0	0	
83	कञ्चनपुर	100000					100000			10000	50000		60000	160000	
	s"n hddf	2071165	129560	36000	814583	1570980	20464	4642752	29000	71000	2142013	956198	173098	3371309	8014061

* विवरण प्राप्त नभएको

(स्रोत: भूमिसुधार तथा व्यवस्थापन विभाग)

सि. नं.	कार्यालय	विभागीय कोष तर्फ											विभागीय कोषको कूल जम्मा रु	स्थानीय र विभागीय कोषको कूल जम्मा	कैफियत
		पूजोगत						चालु							
		फर्निचर	भवन तथा कम्पाउण्ड वाल	सवारी साधन	मेशिनरी औजार	पूजीगत सुधार	श्रेस्ता सुधार	जम्मा रु	तालिम कार्यक्रम	कार्यालय सम्बन्धी	मर्मत सम्भार	इन्धन			
1	ताप्लेजुड						0					0	0	0	
2	पांचथर						0					0	0	123217	
3	इलाम						0					0	0	255268	
4	झापा						0					0	0	0	
5	दमक						0					0	0	0	
6	तेहथुम						0					0	0	0	
7	धनकटा						0					0	0	50000	
8	सुनसरी	40000			5000		3000 0	75000		50000		50000	125000	305000	
9	मोरङ						0					0	0	343843	
10	बेलवारी	60000						60000				0	60000	240003	
11	संखुवासभा	13000					1500 0	28000				0	28000	98000	
12	चैनपुर							0				0	0	0	सिर्वा क ग
13	भोजपुर						0					0	0	0	
14	सोलुखुम्बु						0					0	0	0	
15	ओखलढुङ्गा						0					0	0	0	
16	खोटाङ						0					0	0	50000	

सि. नं.	कार्यालय	विभागीय कोष तर्फ											विभागीय कोषको कूल जम्मा रु	स्थानीय र विभागीय कोषको कूल जम्मा	कैफियत
		पूजोगत						चालु							
		फर्निचर	भवन तथा कम्पाउण्ड वाल	सवारी साधन	मेशिनरी औजार	पूजीगत सुधार	श्रेस्ता सुधार	जम्मा रु	तालिम कार्यक्रम	कार्यालय सम्बन्धी	मर्मत सम्भार	इन्धन			
17	उदयपुर						0					0	0	205000	
18	सिरहा						0					0	0	113000	
19	लाहान						0					0	0	0	
20	सप्तरी						0					0	0	170000	
21	दोलखा						0					0	0	301900	
22	रामेछाप						0					0	0	117270	
23	सिन्धुली						0					0	0	189063	
24	धनुषा						0					0	0	175000	
25	महोत्तरी						0					0	0	0	
26	सर्लाही						0					0	0	90000	
27	चितवन			180000			180000					0	180000	380000	
28	मकवानपुर						0					0	0	200000	
29	बारा	40000					40000	50000	10000			60000	100000	280000	
30	पर्सा						0					0	0	200000	
31	रौतहट			174900			174900					0	174900	216065	
32	रसुवा						0					0	0	60000	
33	नुवाकोट						0					0	0	200000	
34	सिन्धुपाल्चो		57042			92269	149311	6000	10000			16000	165311	215311	

सि. नं.	कार्यालय	विभागीय कोष तर्फ											विभागीय कोषको कूल जम्मा रु	स्थानीय र विभागीय कोषको कूल जम्मा	कैफियत		
		पूजोगत						चालु									
		फर्निचर	भवन तथा कम्पाउण्ड वाल	सवारी साधन	मेशिनरी औजार	पूजीगत सुधार	श्रेस्ता सुधार	जम्मा रु	तालिम कार्यक्रम	कार्यालय सम्बन्धी	मर्मत सम्भार	इन्धन				जम्मा रु	
	क																
35	काभ्रेपाल्चोक						5000 0	50000					5000 0	50000	100000	246000	
36	धादिङ							0					0	0	236398		
37	काठमाण्डौ					150000		150000					0	150000	360000		
38	कलंकी							0					0	0	0		
39	चावहिल	34229			20000			54229		36222			36222	90451	246757		
40	भक्तपुर							0					0	0	0		
41	ललितपुर	45000						32800	77800		20000		2400 0	44000	121800	185322	
42	मनाङ							0					0	0	91000		
43	गोरखा							0					0	0	130965		
44	लमजुङ							0					0	0	45000		
45	तनहुं						5000 0	50000						0	50000	230000	
46	कास्की							0					0	0	200000		
47	स्याङजा							0					0	0	125000		
48	गुल्मी							0					0	0	100000		
49	पाल्पा							0					0	0	100000		
50	अर्घाखाँची							0					0	0	32000		

सि. नं.	कार्यालय	विभागीय कोष तर्फ											विभागीय कोषको कूल जम्मा रु	स्थानीय र विभागीय कोषको कूल जम्मा	कैफियत	
		पूजोगत						चालु								
		फर्निचर	भवन तथा कम्पाउण्ड वाल	सवारी साधन	मेशिनरी औजार	पूजीगत सुधार	श्रेस्ता सुधार	जम्मा रु	तालिम कार्यक्रम	कार्यालय सम्बन्धी	मर्मत सम्भार	इन्धन				जम्मा रु
51	कपिलवस्तु			175000				175000					0	175000	371500	
52	नवलपरासी							0					0	0	200000	
53	कावासोती							0					0	0	180000	
54	रूपन्देही	66000					50000	116000					0	116000	196000	
55	म्याग्दी							0					0	0	100000	
56	मुस्ताङ							0					0	0	16122	
57	बागलुङ							0					0	0	85600	
58	पर्वत							0					0	0	110100	
59	रुकुम							0					0	0	83000	
60	रोल्पा							0					0	0	125000	
61	सल्यान							0					0	0	50000	
62	प्यूठान							0					0	0	164000	
63	दाङ							0					0	0	120000	
64	दैलेख							0					0	0	75000	
65	जाजरकोट							0					0	0	0	/sd k fKt g@s f]
66	बर्दिया							0					0	0	0	/sd k fKt g@s f]
67	वाके							0					0	0	0	

सि. नं.	कार्यालय	विभागीय कोष तर्फ											विभागीय कोषको कूल जम्मा रु	स्थानीय र विभागीय कोषको कूल जम्मा	कैफियत	
		पूजोगत						चालु								
		फर्निचर	भवन तथा कम्पाउण्ड वाल	सवारी साधन	मेशिनरी औजार	पूजीगत सुधार	श्रेस्ता सुधार	जम्मा रु	तालिम कार्यक्रम	कार्यालय सम्बन्धी	मर्मत सम्भार	इन्धन				जम्मा रु
68	सुर्खेत						0					0	0	232570		
69	हुम्ला						0					0	0	0		
70	डोल्पा						0					0	0	0		
71	मुगु						0					0	0	75000		
72	जुम्ला						0					0	0	0		
73	कालिकोट	42500					10000	52500		5000		5000	57500	101500		
74	बझाङ						0					0	0	37500		
75	अछाम						0					0	0	29070		
76	बाजुरा				55000		21450	76450	4000			4000	80450	80450		
77	डोटी						0					0	0	63477		
78	कैलाली						0					0	0	190202		
79	टिकापुर						0					0	0	0		
80	दार्चुला	23000					9750	32750	6000	15000	15250	36250	69000	105000		
81	बैतडी						0					0	0	0		
82	डडेलधुरा						0					0	0	0		
83	कञ्चनपुर						0					0	0	160000		
	S"n hDdf	36372 9	57042	529900	80000	242269	269000	1541940	16000	186222	25250	74000	301472	1843412	9857473	

* विवरण प्राप्त नभएको

(श्रोत: भूमिसुधार तथा व्यवस्थापन विभाग)

१.१३ जिल्लास्थित मालपोत कार्यालयले ५% अन्तर्गत प्राप्त गरेको रकम

सि. नं.	कार्यालय	स्थानीय कोष तर्फ													स्थानीय कोषको जम्मा रु
		पूँजीगत							चालु						
		फर्निचर	भवन तथा कम्पाउण्ड वाल	सवारी साधन	मेशिनरी औजार	पूँजीगत सुधार	श्रेस्ता सुधार	जम्मा रु	सचिवालय खर्च र वैठक भत्ता	तालिम कार्यक्रम	कार्यालय सम्बन्धी	मर्मत सम्भार	इन्धन खर्च	जम्मा रु	
1	ताप्लेजुङ	20000			5000	43979	68979	20000		44770			133749	202728	
2	पाँचथर	76501				74015	150516	19350	16000	139642	15600		341108	491624	
3	इलाम	261493					261493	16580		58019		1100	337192	598685	
4	झापा	52000				182975	234975	0		211000	22000		467975	702950	
5	दमक					55500	55500	29230		139438	4225	21916	250309	305809	
6	तेह्रथुम			178600		49795	71697	300092	7500	18872			326464	626556	
7	धनकुटा	100000					100000	35000		300000	165000		600000	700000	
8	सुनसरी							0	20000	251372	20000	10000	301372	301372	
9	मोरङ	79786			53000	251481	384267	32750		651347	149992	57620	1275976	1660243	
10	बेलवारी	105316					105316	30000		135000	89688		360004	465320	
11	संखुवासभा	150798			15000	115378	281176	37650		116479	49724		485029	766205	
12	चिनपुर	40000					40000	14400					54400	94400	
13	भोजपुर							0	13000	150745	142542	10000	316287	316287	
14	सोलुखुम्बु					384740	90000	474740		22500			497240	971980	
15	ओखलढुङ्गा	60000				62000	120000	242000	18000	50000			310000	552000	
16	खोटाङ					64850		64850		412100		5000	481950	546800	
17	उदयपुर				33000	98900	131900	25000		216997	21100		394997	526897	

सि. नं.	कार्यालय	स्थानीय कोष तर्फ												स्थानीय कोषको जम्मा रु	
		पूँजीगत						चालु							
		फर्निचर	भवन तथा कम्पाउण्ड वाल	सवारी साधन	मेशिनरी औजार	पूँजीगत सुधार	श्रेस्ता सुधार	जम्मा रु	सचिवालय खर्च र वैठक भत्ता	तालिम कार्यकम	कार्यालय सम्बन्धी	मर्मत सम्भार	इन्धन खर्च		जम्मा रु
18	सिरहा	31640					199150	230790	21000		95000			346790	577580
19	लाहान				24517		170650	195167	21200		75275	60560		352202	547369
20	सप्तरी						131135	131135	4910		151438	13375		300858	431993
21	दोलखा	100000			80000		97000	277000			100000	21000	2000	400000	677000
22	रामेछाप	20000					50000	70000	33600		114290	45630		263520	333520
23	सिन्धुली	75000		6000	20000			101000	30000		112000	175000	2000	420000	521000
24	धनुषा	16000				178000		194000	20000		62000	34000		310000	504000
25	महोत्तरी						150955	150955	39000		118790	52375		361120	512075
26	सर्लाही	11300						11300	30000		64832	77795	35902	219829	231129
27	चितवन	0					150000	150000	25000		150000	74641		399641	549641
28	मकवानपुर	50500					165000	215500	30000		186609	72500	30000	534609	750109
29	बारा	69000			56000		80000	205000	15000		60000	20000		300000	505000
30	पर्सा		45911				206605	252516			27484			280000	532516
31	रौतहट	40000					75000	115000	30000		179776	30000	20000	374776	489776
32	रसुवा	15000					8000	23000	21000		71000	25000		140000	163000
33	नुवाकोट	75000					159986	234986	10000	0	61311	35565		341862	576848
34	सिन्धुपाल्चोक						199738	199738	27500		64420			291658	491396
35	काभ्रेपाल्चोक	162350			30000		92000	284350			60400	31650	35100	411500	695850

सि. नं.	कार्यालय	स्थानीय कोष तर्फ												स्थानीय कोषको जम्मा रु	
		पूँजीगत						चालु							
		फर्निचर	भवन तथा कम्पाउण्ड वाल	सवारी साधन	मेशिनरी औजार	पूँजीगत सुधार	श्रेस्ता सुधार	जम्मा रु	सचिवालय खर्च र वैठक भत्ता	तालिम कार्यकम	कार्यालय सम्बन्धी	मर्मत सम्भार	इन्धन खर्च		जम्मा रु
36	धादिङ	36780				248677	63280	348737	10308					359045	707782
37	काठमाण्डौ							0			100000	220000	0	320000	320000
38	कलंकी						51179	51179	1000		58086	30685	29303	170253	221432
39	चावहिल	5000					106750	111750	19400		24208	10885	14850	181093	292843
40	भक्तपुर				4800		147050	151850	2500		128015	17635		300000	451850
41	ललितपुर							0	8875		100000	50000		158875	158875
42	मनाङ						15000	15000	12500					27500	42500
43	गोरखा	73094					105000	178094	30000		75000	22490		305584	483678
44	लमजुङ	17910	53080			123600		194590	10500		9368	43000	5725	263183	457773
45	तनहुँ	150200			20000		80000	250200	20000	10000	90000	49800		420000	670200
46	कास्की						139000	139000	30000		120000	71500	39500	400000	539000
47	स्याङजा	46104			8400	89870	58800	203174	43832		298287			545293	748467
48	गुल्मी							0	126500		165521	60000	20000	372021	372021
49	पाल्पा	94570					130000	224570	20000		105400	40000		389970	614540
50	अर्घाखाँची	17370				103200	90000	210570	56600	5000	50000	52630		374800	585370
51	कपिलवस्तु						128000	128000	30000	6000	199500			363500	491500
52	नवलपरासी	98000			50000	15000	80000	243000	29000		38000	60000		370000	613000
53	कावासोती				15000		210000	225000	30000		66000	15000	24000	360000	585000

सि. नं.	कार्यालय	स्थानीय कोष तर्फ												स्थानीय कोषको जम्मा रु	
		पूँजीगत						चालु							
		फर्निचर	भवन तथा कम्पाउण्ड वाल	सवारी साधन	मेशिनरी औजार	पूँजीगत सुधार	श्रेस्ता सुधार	जम्मा रु	सचिवालय खर्च र वैठक भत्ता	तालिम कार्यकम	कार्यालय सम्बन्धी	मर्मत सम्भार	इन्धन खर्च		जम्मा रु
54	रुपन्देही	117500					139000	256500	30000		120000	71500	39500	517500	774000
55	म्याग्दी	20000			95000			115000						115000	230000
56	मुस्ताङ							0	0		4800	56568		61368	61368
57	बागलुङ	140909			79000	235121		455030	14360	0	22000	9300		500690	955720
58	पर्वत	60000			55000		57000	172000	30000	10000	121000	87000		420000	592000
59	रुकुम	72000					75000	147000	25161		15000	8500		195661	342661
60	रोल्पा	50000					62000	112000			30000		25000	167000	279000
61	सल्यान					147742		147742	30000		50517		4800	233059	380801
62	न्यूठान	62000				20000		82000	24260		33520	77122	1650	218552	300552
63	दाङ	50000						50000	20000		50000	80000		200000	250000
64	दिलेख	50000			50000	100000	100000	300000	50000		100000	78476		528476	828476
65	जाजरकोट						54450	54450			47048			101498	155948
66	बर्दिया						109050	109050	9000		5200			123250	232300
67	बाँके	0					160000	160000			140000			300000	460000
68	सुर्खेत	97983			28000		115169	241152	9418		124187	11500	24640	410897	652049
69	हुम्ला							0						0	0
70	डोल्पा						44304	44304						44304	88608
71	सुगु	90000						90000	10000		25000			125000	215000

सि. नं.	कार्यालय	स्थानीय कोष तर्फ												स्थानीय कोषको जम्मा रु		
		पूँजीगत						चालु								
		फर्निचर	भवन तथा कम्पाउण्ड वाल	सवारी साधन	मेशिनरी औजार	पूँजीगत सुधार	श्रेस्ता सुधार	जम्मा रु	सचिवालय खर्च र वैठक भत्ता	तालिम कार्यक्रम	कार्यालय सम्बन्धी	मर्मत सम्भार	इन्धन खर्च		जम्मा रु	
72	जुम्ला	273500					130000	403500	16700		98170	35000		553370	956870	
73	कालिकोट						20000	20000	41000		35941			96941	116941	
74	बझाङ						63116	63116	3000		27100	37500		130716	193832	
75	अछाम							0	18238		28800	31700		78738	78738	
76	बाजुरा				27000		21600	48600						48600	97200	
77	डोटी						186513	186513	23859		12463			222835	409348	
78	केलाली	55000		7000			245000	307000	18000		175000	90000	10000	600000	907000	
79	टेकापुर	68500					228734	297234			72766			370000	667234	
80	दार्चुला						40000	40000	18000		24330			82330	122330	
81	वैतडी					35000		35000	9500		10000	70000		124500	159500	
82	डडेलधुरा						52325	52325	10000		47650		20354	130329	182654	
83	कञ्चनपुर	80000					70000	150000	10000		115000	20000	24841	319841	469841	
84	विभागको							0						0	0	
s'n hDdf		3438104	98991	191600	748717	1857595	6416464	12751471	1578181	65872	7816911	295675	3	514801	25683989	38435460

* विवरण प्राप्त नभएको

(श्रोत: भूमिसुधार तथा व्यवस्थापन विभाग)

सि. नं.	कार्यालय	विभागीय कोष तर्फ						विभागीय कोषको कूल	स्थानीय र विभागीय	कैफियत
		पूँजीगत			चालु					

		फर्निचर	भवन तथा कम्पाउ ण्ड वाल	सवारी साधन	मेशीनरी औजार	श्रेस्ता सुधार	पूँजीगत सुधार	इन्धन	जम्मा रु	सचिवालय खर्च र वैठक भत्ता	तालिम कार्यक्रम	कार्यालय सम्बन्धी	मर्मत सम्भार	इन्धन	जम्मा रु	जम्मा रु	कोषको जम्मा खर्च रु	
1	ताप्लेजुङ								0						0	0	202728	
2	पांचथर	42500							42500						0	42500	534124	
3	इलाम								0						0	0	598685	
4	झापा					113000			113000	24950		97000		30000	151950	264950	967900	
5	दमक								0						0	0	305809	
6	तेह्रथुम								0						0	0	626556	
7	धनकटा								0						0	0	700000	ut cf:j= sfj ; dt
8	सुनसरी	130000	6129				41266		177395			60000	388574	29442	478016	655411	956783	ut cf:j= sfj ; dt
9	मोरङ								0						0	0	1660243	
10	बेलवारी					147700			147700						0	147700	613020	
11	संखुवासभा	93000			70000	15000			178000						0	178000	944205	
12	चैनपुर								0						0	0	94400	
13	भोजपुर	133900							133900	10000		20000	102000		132000	265900	582187	
14	सोलुखुम्बु	141593				50000	238407		430000						0	430000	1401980	
15	ओखलढुङ्गा								0						0	0	552000	
16	खोटाङ	32000			205	32500			237500		10000	20000	15000		45000	282500	829300	
17	उदयपुर								0						0	0	526897	
18	सिरहा								0						0	0	577580	

सि. नं.	कार्यालय	विभागीय कोष तर्फ													विभागीय कोषको कूल जम्मा रु	स्थानीय र विभागीय कोषको जम्मा खर्च रु	कैफियत
		पूँजीगत							चालु								
		फर्निचर	भवन तथा कम्पाउण्ड वाल	सवारी साधन	मेशीनरी औजार	श्रेस्ता सुधार	पूँजीगत सुधार	इन्धन	जम्मा रु	सचिवालय खर्च र बैठक भत्ता	तालिम कार्यक्रम	कार्यालय सम्बन्धी	मर्मत सम्भार	इन्धन			
19	लाहान						0						0	0	547369		
20	सप्तरी	279000			20000		299000						0	299000	730993		
21	दोलखा						0						0	0	677000		
22	रामेछाप						0						0	0	333520		
23	सिन्धुली						0						0	0	521000		
24	धनुषा	590880		5६05		100000	1651	1211262		168000	50000		218000	1429262	1933262		
25	महोत्तरी	100000		2६05		135000	50000	458000			50000		50000	508000	1020075		
26	सर्लाही			2६05				220567					0	220567	451696		
27	चितवन	200000				243941	550000	993941		249666	15601	70879	336146	1330087	1879728		
28	मकवानपुर							0					0	0	750109		
29	बारा	74000				30000		104000		50000	50000		100000	204000	709000		
30	पर्सा							0					0	0	532516		
31	रौतहट	78000				51000		129000		40000		30000	70000	199000	688776		
32	रसुवा							0					0	0	163000		
33	नुवाकोट							0					0	0	576848		
34	सिन्धुपाल्चोक				40000		111156	151156		50000	30000		80000	231156	722552		
35	काभ्रेपाल्चोक	437000			90000	81000	22000	630000		173375	25000		198375	828375	1524225		
36	धादिङ							0					0	0	707782		

सि. नं.	कार्यालय	विभागीय कोष तर्फ												विभागीय कोषको कूल जम्मा रु	स्थानीय र विभागीय कोषको जम्मा खर्च रु	कैफियत	
		पूँजीगत						चालु									
		फर्निचर	भवन तथा कम्पाउण्ड वाल	सवारी साधन	मेशीनरी औजार	श्रेस्ता सुधार	पूँजीगत सुधार	इन्धन	जम्मा रु	सचिवालय खर्च र बैठक भत्ता	तालिम कार्यक्रम	कार्यालय सम्बन्धी	मर्मत सम्भार				इन्धन
37	काठमाण्डौ					165130		165130			125000	361135	40000	526135	691265	1011265	
38	कलंकी	133932				212440		346372	3000		63836	72560	3943	143339	489711	711143	ut cfj= sfj ; dt
39	चावहिल	298263			7910	301743		607916	10600		134386	28645	24600	198231	806147	1098990	
40	भक्तपुर				4900	511782		516682			217398	63048	25620	306066	822748	1274598	
41	ललितपुर	151109				257235		408344	14620		161753	84444		260817	669161	828036	
42	मनाङ	70000				12400		82400		6000	25000		20000	51000	133400	175900	
43	गोरखा	213000						213000			119825			119825	332825	816503	
44	लमजुङ							0						0	0	457773	
45	तनहुं	80000						80000					40000	40000	120000	790200	
46	कास्की	117500				95000	125000	337500			15000			15000	352500	891500	
47	स्याङजा							0						0	0	748467	
48	गुल्मी							0						0	0	372021	
49	पाल्पा							0						0	0	614540	
50	अर्घाखाँची						414089	414089						0	414089	999459	
51	कपिलवस्तु	179000				56841		235841			100000	70000	10000	180000	415841	907341	
52	नवलपरासी							0						0	0	613000	
53	कावासोती					60000		60000						0	60000	645000	
54	रूपन्देही					95000		95000			140000			140000	235000	1009000	

सि. नं.	कार्यालय	विभागीय कोष तर्फ													विभागीय कोषको कूल जम्मा रु	स्थानीय र विभागीय कोषको जम्मा खर्च रु	कैफियत
		पूँजीगत							चालु								
		फर्निचर	भवन तथा कम्पाउण्ड वाल	सवारी साधन	मेशीनरी औजार	श्रेस्ता सुधार	पूँजीगत सुधार	इन्धन	जम्मा रु	सचिवालय खर्च र बैठक भत्ता	तालिम कार्यक्रम	कार्यालय सम्बन्धी	मर्मत सम्भार	इन्धन			
55	म्याग्दी						0						0	0	230000		
56	मुस्ताङ						0						0	0	61368		
57	वाग्लुङ						0				74919		74919	74919	1030639		
58	पर्वत						0						0	0	592000		
59	रुकुम	90000			40000		130000			25000			25000	155000	497661		
60	रोल्पा	35000				22000	20000	77000					0	77000	356000		
61	सल्यान						0						0	0	380801		
62	प्यूठान						0						0	0	300552		
63	दाङ						0						0	0	250000		
64	दैलेख	55000				95000	150000				25000		25000	175000	1003476		
65	जाजरकोट	85500	52500				138000		10000	15000			25000	163000	318948		
66	बर्दिया						0						0	0	232300		
67	वाके					140000	140000			20000	20000		40000	180000	640000		
68	सुर्खेत						0						0	0	652049		
69	हुम्ला	124000					124000						0	124000	124000		
70	डोल्पा						0						0	0	88608		
71	मुगु						0						0	0	215000		
72	जुम्ला	52000				5000	57000			8000	5000		13000	70000	1026870		

सि. नं.	कार्यालय	विभागीय कोष तर्फ													विभागीय कोषको कूल जम्मा रु	स्थानीय र विभागीय कोषको जम्मा खर्च रु	कैफियत
		पूँजीगत							चालु								
		फर्निचर	भवन तथा कम्पाउण्ड वाल	सवारी साधन	मेशीनरी औजार	श्रेस्ता सुधार	पूँजीगत सुधार	इन्धन	जम्मा रु	सचिवालय खर्च र बैठक भत्ता	तालिम कार्यक्रम	कार्यालय सम्बन्धी	मर्मत सम्भार	इन्धन			
73	कालिकोट	63000				25000		88000			25000			25000	113000	229941	
74	बझाङ							0						0	0	193832	
75	अछाम							0						0	0	78738	१०७१२ :djt
76	बाजुरा	34000			18000	40000		92000	8000	20000	10000		38000	130000	227200		
77	डोटी							0					0	0	409348		
78	कैलाली	8000			96000			104000					0	104000	1011000		
79	टिकापुर			2६०५	18000	97500		275500					0	275500	942734		
80	दार्चुला	35000			50000			85000		30000	10000		40000	125000	247330		
81	बैतडी							0					0	0	159500		
82	डडेलधुरा							0					0	0	182654		
83	कञ्चनपुर							0					0	0	469841		
84	विभागको							0		175000			175000	175000	175000	kl:tsf 5kf0{	
s'n hDdf		4156177	58629	1६०६	6६०५		1531569	42000	7488483	34000	2348239	1590926	284484	4320819	15000514	53435974	

* विवरण प्राप्त नभएको

(श्रोत: भूमिसुधार तथा व्यवस्थापन विभाग)

१.१४ जिल्लास्थित भूमिसुधार कार्यालयले ५% अन्तर्गत प्राप्त गरेको रकम

सि. नं.	कार्यालय	स्थानीय कोष तर्फ												
		पूँजोगत							चालु					
		फर्निचर	भवन तथा कम्पाउण्ड वाल	सवारी साधन	मेशीनरी औजार	पूँजीगत सुधार	श्रेस्ता सुधार	जम्मा रु	सचिवालय खर्च र बैठक भत्ता	तालिम कार्यक्रम	कार्यालय सम्बन्धी	मर्मत सम्भार	इन्धन	जम्मा रु
1	झापा	48000					48000			39000	33000		72000	120000
2	मोरङ						0			60000	60000		120000	120000
3	सुनसरी						0			120000			120000	120000
4	सप्तरी						35000	35000		40000	35000		75000	110000
5	सिराहा						50000	50000	2000	20000			22000	72000
6	धनुषा				47000		20000	67000		35000	13000		48000	115000
7	महोत्तरी			120000			120000						0	120000
8	सर्लाही						0			39700	33420		73120	73120
9	रौतहट	25000					15000	40000		15000	15000		30000	70000
10	बारा	20000			40000		10000	70000		25000	25000		50000	120000
11	पर्सा						100000	100000				20000	20000	120000
12	भक्तपुर	15000			40000		55000			60000	5000		65000	120000
13	काठमाण्डौ						0			150000	30000		180000	180000
14	ललितपुर						0		4000	68000	48000		120000	120000
15	नवलपरासी	20000					20000			30000	10000		40000	60000
16	कपिलवस्तु	40000		6000	10000		51000	107000		21000			21000	128000
17	दाङ						0			70000			70000	70000
18	बाँके						20000	20000		70000	30000		100000	120000

सि. नं.	कार्यालय	स्थानीय कोष तर्फ													
		पूँजोगत						चालू							
		फर्निचर	भवन तथा कम्पाउण्ड वाल	सवारी साधन	मेशीनरी औजार	पूँजोगत सुधार	श्रेस्ता सुधार	जम्मा रु	सचिवालय खर्च र बैठक भत्ता	तालिम कार्यक्रम	कार्यालय सम्बन्धी	मर्मत सम्भार	इन्धन	जम्मा रु	स्थानीय कोषको कूल जम्मा रु
19	बर्दिया	7200			38397		45597						0	45597	
20	कैलाली	50000					50000			49995	80005		130000	180000	
21	कञ्चनपुर						0			70000	50000		120000	120000	
स"n hDdFM		225200	0	126000	175397	0	301000	827597	0	6000	982695	467425	20000	1476120	2303717

* विवरण प्राप्त नभएको

(श्रोत: भूमिसुधार तथा व्यवस्थापन विभाग)

सि. नं.	कार्यालय	विभागीय कोष तर्फ											विभागीय कोषको कूल जम्मा रु	स्थानीय र विभागीय कोषको जम्मा खर्च रु	कैफियत
		पूँजोगत						चालू							
		फर्निचर	भवन तथा कम्पाउण्ड वाल	सवारी साधन	मेशीनरी औजार	पूँजोगत सुधार	श्रेस्ता सुधार	जम्मा रु	कार्यालय सम्बन्धी	मर्मत सम्भार	इन्धन	जम्मा रु			
1	झापा						0				0	0	120000		
2	मोरङ						0				0	0	120000		
3	सुनसरी						0	9000			9000	9000	129000		
4	सप्तरी						0				0	0	110000		
5	सिराहा						0				0	0	72000		
6	धनुषा	14000		190000	75000		279000				0	279000	394000		
7	महोत्तरी			59900			59900				0	59900	179900		
8	सर्लाही						0				0	0	73120		
9	रौतहट			185000	45000		230000				0	230000	300000		

सि. नं.	कार्यालय	विभागीय कोष तर्फ										विभागीय कोषको कूल जम्मा रु	स्थानीय र विभागीय कोषको जम्मा खर्च रु	कैफियत	
		पूँजीगत						चालू							
		फर्निचर	भवन तथा कम्पाउण्ड बाल	सवारी साधन	मेशीनरी औजार	पूँजोगत सुधार	श्रेस्ता सुधार	जम्मा रु	कार्यालय सम्बन्धी	मर्मत सम्भार	इन्धन				जम्मा रु
10	बारा	60000			20000		80000				0	80000	200000		
11	पर्सा						0				0	0	120000		
12	भक्तपुर						0		71285		71285	71285	191285		
13	काठमाण्डौ	81500				10000	91500	45000			45000	136500	316500		
14	ललितपुर	50000			35000		85000	25000		15000	40000	125000	245000		
15	नवलपरासी						0	0			0	0	60000		
16	कपिलवस्तु						0				0	0	128000		
17	दाङ						0				0	0	70000		
18	बाँके			180000	50000		230000				0	230000	350000		
19	बर्दिया						0				0	0	45597		
20	कैलाली						0				0	0	180000		
21	कञ्चनपुर						0				0	0	120000		
s"n hDdfM		205500	0	614900	225000	0	10000	1055400	79000	71285	15000	165285	1220685	3524402	

* विवरण प्राप्त नभएको

(श्रोत: भूमिसुधार तथा व्यवस्थापन विभाग)

2. नापी विभाग अन्तर्गत

2.1 जिल्ला स्थित नापी कार्यालयमा विद्यमान कर्मचारीको स्थिति

क्र. सं.	जिल्लाको नाम नापी कार्यालय	राजपत्रांकित दरवन्दि संख्या		राजपत्र अनंकित दरवन्दि संख्या		श्रेणी विहिन		जम्मा		कैफियत
		दरवन्दी संख्या	पदपूर्ति संख्या	दरवन्दी संख्या	पदपूर्ति संख्या	दरवन्दी संख्या	पदपूर्ति संख्या	दरवन्दी संख्या	पदपूर्ति संख्या	
१	इलाम	१	१	१६	९	४	४	२१	१४	
२	पाँचथर फिदिम	×	×	८	५	३	३	११	८	
३	ताप्लेजुङ्	०	०	८	६	३	२	११	८	
४	चन्द्रगढी, झापा	३	३	४४	३४	×	८	४७	४२	
५	दमक, झापा	१	१	१५	१४	४	३	२०	१९	
६	भोजपुर	×	×	८	७	४	३	१२	१०	
७	धनकुटा	१	१	१६	११	४	४	२१	१६	
८	तेह्रथुम	×	×	८	४	३	३	११	७	
९	विराटनगर, मोरङ	३	३	४२	४२	९	८	५४	५३	
१०	बेलवारी मोरङ	१	१	१६	१४	४	४	२१	१९	
११	सुनसरी	१	१	२८	२७	७	५	३६	३३	
१२	सोलुखुम्बु	×	×	७	३	५	१	१२	४	
१३	ओखलढुंगा	१	१	७	४	३	२	११	६	
१४	खोटाङ्ग	×	×	७	४	३	३	१९	७	
१५	सप्तरी	१	१	२८	२८	७	७	३६	३६	
१६	उदयपुर	१	१	१२	१२	४	४	१७	१७	
१७	सिरहा	१	१	२८	२१	७	७	३६	२९	
१८	लहान	१	१	१६	१२	४	४	२१	१७	
१९	संखुवासभा	×	×	८	५	३	३	११	८	
२०	चैनपुर	×	×	८	४	३	२	११	६	
२१	डिल्लीबजार	३	३	४४	४४	९	९	५६	५६	
२२	कलंकी	१	१	२८	२७	७	६	३६	३४	
२३	चावहिल	१	०	२७	२७	७	७	३५	३४	
२४	ललितपुर	१	१	२८	२८	७	६	३६	३५	
२५	भक्तपुर	१	१	२८	२९	७	६	३६	३६	
२६	नुवाकोट	१	१	१६	८	४	३	२१	१२	
२७	धादिङ	१	१	१६	८	४	४	२१	१३	
२८	रसुवा	×	×	८	७	३	३	११	१०	
२९	काभ्रे	१	×	३९	१२	३	१	४३	१४	
३०	सिन्धुपाल्चोक	१	१	१६	८	४	४	२१	१३	

क्र. सं.	जिल्लाको नाम नापी कार्यालय	राजपत्रांकित दरवन्दि संख्या		राजपत्र अनंकित दरवन्दि संख्या		श्रेणी विहिन		जम्मा		कैफियत
		दरवन्दी संख्या	पदपूर्ति संख्या	दरवन्दी संख्या	पदपूर्ति संख्या	दरवन्दी संख्या	पदपूर्ति संख्या	दरवन्दी संख्या	पदपूर्ति संख्या	
३१	दोलखा	०	०	१५	४	४	४	१९	८	
३२	रामेछाप	×	×	१५	११	४	२	१९	१३	
३३	सिन्धुली	×	×	१५	१३	४	३	१९	१५	
३४	बारा	१	१	२८	२०	७	७	३६	२८	
३५	पर्सा	३	२	४४	२९	९	८	५६	३९	
३६	रौतहट	१	१	२८	२३	७	७	३६	३१	
३७	सर्लाही							५५	३९	
३८	मकवानपुर	१	१	२८	२०	७	७	३६	२८	
३९	महोत्तरी	१	१	२८	२१	७	५	३६	२७	
४०	धनुषा	१	१	२८	२८	७	७	३६	३६	
४१	चितवन	१	१	२८	२२	७	७	३६	३०	
४२	अर्घाखाँची	×	×	१४	९	४	१	१८	१०	
४३	वाग्लुङ	×	×	१५	१०	४	४	१९	१४	
४४	गोरखा	×	×	१५	१०	५	५	२०	१५	
४५	गुल्मी	×	×	१५	५	४	३	१९	८	
४६	कपिलवस्तु	१	१	२८	१८	७	६	३६	२४	
४७	कास्की	३	३	४४	३९	९	९	५६	५१	
४८	नवलपरासी	३	३	४४	४०	९	८	५३	४८	
४९	कावासोती	१	१	१६	१०	४	५	२१	१६	
५०	लमजुङ	×	×	१५	११	४	२	१९	१३	
५१	मनाङ	×	×	८	२	३	२	११	४	
५२	मुस्ताङ	×	×	८	३	३	२	११	५	
५३	म्याग्दी	×	×	८	५	३	२	१३	७	
५४	पाल्पा	१	×	१६	१२	४	४	२०	१६	
५५	पर्वत	१	१	१६	१२	४	३	२१	१६	
५६	रुपन्देही	३	२	४४	३८	९	९	५६	३९	
५७	स्याङ्जा	१	×	१६	१२	४	३	२१	१७	
५८	तनहुँ	१	१	१६	१५	४	४	२१	२०	
५९	वाँके	३	१	४४	२८	९	८	५६	३७	
६०	वर्दिया	१	१	२८	२०	७	४	३६	२५	
६१	दैलेख	×	×	१५	६	४	४	१९	१०	
६२	दाङ	१	१	२८	२२	७	५	३६	२८	
६३	डोल्पा	×	×	८	६	३	३	११	९	

क्र. सं.	जिल्लाको नाम नापी कार्यालय	राजपत्रांकित दरवन्दि संख्या		राजपत्र अनंकित दरवन्दि संख्या		श्रेणी विहिन		जम्मा		कैफियत
		दरवन्दी संख्या	पदपूर्ति संख्या	दरवन्दी संख्या	पदपूर्ति संख्या	दरवन्दी संख्या	पदपूर्ति संख्या	दरवन्दी संख्या	पदपूर्ति संख्या	
६४	हुम्ला	×	×	५	२	४	३	९	५	
६५	जुम्ला	×	×	८	७	३	३	११	१०	
६६	कालिकोट	०	०	७	४	३	१	१०	५	
६७	मुगु	×	×	५	२	४	२	९	४	
६८	प्यूठान	×	×	१५	४	४	२	१९	६	
६९	रोल्पा	×	×	८	६	३	३	११	९	
७०	रुकुम	×	×	५	३	४	३	९	६	
७१	सल्यान	×	×	१५	३	४	४	१९	७	
७२	सुर्खेत	१	×	१६	९	४	२	×	×	
७३	जाजरकोट	×	×	८	३	३	१	११	४	
७४	अछाम	३	×	९०	८	४	×	९७	८	
७५	वैतडी	×	×	१५	२	४	४	१९	६	करार का. स.२
७६	वझाङ	×	×	८	६	४	३	१२	९	
७७	वाजुरा	×	×	८	५	३	१	११	६	
७८	डडेलधुरा	×	×	१५	११	४	४	१९	१५	
७९	दाचुला	×	×	८	८	३	३	११	११	
८०	डोटी	×	×	१६	५	४	३	२०	८	
८१	कञ्चनपुर	१	१	२८	१६	७	३	३६	२०	
८२	कैलाली धनगढी	३	२	४४	३५	७	६	५४	४३	
८३	टिकापुर	१	१	१५	११	४	०	२०	१२	

2.2 आ. व. २०६९/७० को जिल्ला अनुसार फिल्ड बुक उतार, नक्सा बिक्रि, क्षेत्रफल चेक, रेखाकन र कित्ताकाटको संख्यात्मक विवरण

क्र. सं.	जिल्लाको नाम नापी कार्यालय	फिल्ड बुक उतार संख्या	क्षेत्रफल चेक जाँच संख्या	रेखाकनमा खटिएको संख्या	कित्ता काट संख्या
१	इलाम	-	-	-	-
२	पाँचथर फिदिम	९१	१५	१७	११०९
३	ताप्लेजुङ	३४	१	१८	२३०९
४	चन्द्रगढी, झापा	११५३	१८७	३४४	१३२४३
५	दमक, झापा	२१५६	१३३	३६५	६७२८
६	भोजपुर	२३०	२	१०	२८६८
७	धनकुटा	११०	१५	१८३	२५०७
८	तेह्रथुम	२०१	१	१७	७८९
९	विराटनगर, मोरङ	१९८६	२३०	३४८	१७७१६
१०	बैलवारी मोरङ	६३४	१७८	२५२	१२२५२
११	सुनसरी	३७१८	५३४	७३१	३४२८८
१२	सोलुखुम्बु	१३९७	×	६	१५७२
१३	ओखलढुंगा	३१	१५	४	३८६९
१४	खोटाङ	९२९	४	-	९६५
१५	सप्तरी	१५७८	४१७	८१	२०८४९
१६	उदयपुर	-	-	-	-
१७	सिरहा	१७४५	२८१	१११	१८६२०
१८	लहान	२५९३	६६	१४३	१४३
१९	संखुवासभा	२	१५	३	७१०/२९४
२०	चैनपुर				
२१	डिल्लीबजार	१८४१	८१	६२८	४३८४३
२२	कलंकी	१८०९	२२	३६	१७६८
२३	चावहिल	२२५२	२१३	३०६	३०४४
२४	ललितपुर	४९४३	१८	८०३	९६३८
२५	भक्तपुर	६८३६	१३२	४०५	४०३९
२६	नुवाकोट	३५६	७	६८	२३०१
२७	धादिङ	४२३	४	६४	१९५२
२८	रसुवा	-	४	६	४२३
२९	काभ्रे	१९९०	१५	१६३	५७९९
३०	सिन्धुपाल्चोक	३८६८	×	८	३९०६
३१	दोलखा	१७६१	९८	१३	७४४१

क्र. सं.	जिल्लाको नाम नापी कार्यालय	फिल्ड बुक उतार संख्या	क्षेत्रफल चेक जाँच संख्या	रेखाकनमा खटिएको संख्या	कित्ता काट संख्या
३२	रामेछाप	114	248	111	1841
३३	सिन्धुली	40	45	90	2883
३४	बारा	३३४८७	४८०	२२७५	४४१५४
३५	पर्सा	८४२०	६५	२५६	६६९१
३६	रौतहट	१४५८८	१३२१	५१	x
३७	सर्लाही	५८४२	२९५		११५१०
३८	मकवानपुर	५३५	५८	६२१	८९२२
३९	महोत्तरी	३१४५	१९३	५३	१६०७०
४०	धनुषा	६४३५	१८८	११८	२२१६१
४१	चितवन	331	150	864	8537/25269
४२	अर्घाखाँची	-	-	-	-
४३	वाग्लुङ	421	75	14	1492
४४	गोरखा	170	10	19	2383
४५	गुल्मी	100	-	30	1665
४६	कपिलवस्तु	489	173	768	3597
४७	कास्की	७२८	७२	१७१	६६०८
४८	नवलपरासी				
४९	कावासोती	८४८	८०	५१८	६४८७
५०	लमजुङ	190	18	27	4692
५१	मनाङ	-	-	-	123
५२	मुस्ताङ	12	-	-	96
५३	म्याग्दी	180	20	-	2085
५४	पाल्पा	1	२०	८३	२४१८
५५	पर्वत	428	17	11	2007
५६	रूपन्देही	९४५	१८२	३८३	१०५१४
५७	स्याङ्जा	1424	1	56	7149
५८	तनहुँ	१४२	४४	५२२	३९५०
५९	वाँके	१०२६०	९५	८३२१	२७५७५
६०	वर्दिया	१८४१	१३९	१३९	६१७०
६१	दैलेख	200	-	-	1558
६२	दाङ	1736	2223	344	10266
६३	डोल्पा	४	४१	८९	१९०
६४	हुम्ला	x	x	३	३४
६५	जुम्ला	४७७	३४	x	१५६५

क्र. सं.	जिल्लाको नाम नापी कार्यालय	फिल्ड बुक उतार संख्या	क्षेत्रफल चेक जाँच संख्या	रेखाकनमा खटिएको संख्या	कित्ता काट संख्या
६६	कालिकोट	२०७	२१	१	७०३
६७	मुगु	२२००	२८२	३६४	९८७५
६८	प्यूठान	३५	१५	३४	१८८७
६९	रोल्पा	११८	-	१४	२०२०
७०	रुकुम	३४७	३३	२०	२९६१
७१	सल्यान	१००	१६	२६	९७०५
७२	सुर्खेत	३६	४०	९८	५१९९
७३	जाजरकोट	१२	३	२	१७६४
७४	अछाम	द्वन्दको क्रममा सम्पूर्ण भूमिलगत नष्ट भएकोले विवरण संलग्न नरहेको।			
७५	वैतडी	२४५	२	१२	२८५१
७६	वझाङ	५००	५	-	२०००
७७	वाजुरा	२४	१५	४	१८१
७८	डडेल्धुरा	२२	४	१६	४६९/१२६६
७९	दाचुला	२९५	२	१८	७०६
८०	डोटी	२६	४	४	३६७
८१	कञ्चनपुर	७८५१	९१	१५७	३३८५
८२	कैलाली धनगढी	१६५	५५	११५	५७७९
८३	टिकापुर	१८१	०	१०४	१४०४

2.3 जिल्ला अनुसार नक्सा बिक्रि र नक्सा ट्रेस सम्बन्धी विवरण

क्र.सं.	जिल्लाको नाम नापी कार्यालय	नक्सा बिक्रि सम्बन्धी विवरण		नक्सा ट्रेस सम्बन्धी विवरण (संख्या)		ट्रेस भई प्रमाणित गर्न वाँकी
		संख्या	रकम	ट्रेस गर्नुपर्ने संख्या	ट्रेस गरिएको संख्या	
१	इलाम	-	365010	100	47	4
२	पाँचथर फिदिम	१३०२	१०२९३८	१५	-	-
३	ताप्लेजुङ्	-	३६३२५	७	४	४
४	चन्द्रगढी, झापा	-	१२१६५३५	३६	५७	३
५	दमक, झापा	-	524575	85	39830	
६	भोजपुर	-	४१०८०	२०	१८७	०
७	धनकुटा	-	160720	१०	७	
८	तेह्रथुम	-	४९४३५	५	१६४	१२
९	विराटनगर, मोरङ	-	1296350	-	49328	०
१०	बेलवारी मोरङ	-	569660	265	-	०
११	सुनसरी	14151	1180140	146	-	०
१२	सोलुखुम्बु	-	७४९५०	२	२	०
१३	ओखलढुंगा	-	86765	-	-	०
१४	खोटाङ्ग	14213	86765	171		
१५	सप्तरी	-	३२२२३०	२३	५८५	०
१६	उदयपुर	-	476634	122	-	०
१७	सिरहा		100640	224	-	०
१८	लहान		237620	-	-	०
१९	संखुवासभा	१५६२	७८०९६	-	-	-
२०	चैनपुर					०
२१	डिल्लीबजार	-	2039305	505	-	-
२२	कलंकी	14360	718000	171	10564	-
२३	चावहिल	114213	1321200	264	-	८
२४	ललितपुर	-	१८८७४२०	५९	२३	३
२५	भक्तपुर	-	737350	226	-	-
२६	नुवाकोट	-	355250	107	226450	०
२७	धादिङ	5560	420995	100	60	40
२८	रसुवा	-	29680	5	-	०
२९	काभ्रे	27601	1380050	173	7	5
३०	सिन्धुपाल्चोक	३६५	३४२३७५	१०	३	-
३१	दोलखा	-	350100	-	8500	०
३२	रामेछाप	-	138400	15	-	०

क्र.सं.	जिल्लाको नाम नापी कार्यालय	नक्सा बिक्रि सम्बन्धी विवरण		नक्सा ट्रेस सम्बन्धी विवरण (संख्या)		ट्रेस भई प्रमाणित गर्न वाँकी
		संख्या	रकम	ट्रेस गर्नुपर्ने संख्या	ट्रेस गरिएको संख्या	
३३	सिन्धुली	-	252235	22	-	0
३४	बारा	-	२४८८४५	२३८		४
३५	पर्सा	-	८२९९१५	२००	४९	
३६	रौतहट	-		६८	३७	0
३७	सर्लाही	-			८६	0
३८	मकवानपुर	-	१०३६२५५	१८०		0
३९	महोत्तरी	-	3040525	१५०	७	0
४०	धनुषा	-	८२७३९५	३७५	१२	0
४१	चितवन		2295400	150	80	5
42	अर्घाखाँची	-	-	-	-	0
४३	वाग्लुङ	-	101005	20	55000	0
४४	गोरखा	14213	218976	14213	49200	0
४५	गुल्मी	-	53564	25	-	0
४६	कपिलवस्तु	-	1825763	40	-	0
४७	कास्की	-	2176720	412	-	0
४८	नवलपरासी					१४
४९	कावासोती	-	५४९३५०	२७	३४	0
५०	लमजुङ	-	20805	15	-	0
५१	मनाङ	-	10150	-	-	0
५२	मुस्ताङ	-	21240	५०	-	0
५३	म्याग्दी	-	133415	40		
५४	पाल्पा	-	250200	125	-	0
५५	पर्वत	-	152700	20	84450	
५६	रुपन्देही	-	१०५८८०३	३१०	३०	0
५७	स्याङ्जा	-	244825	30	28850	100
५८	तनहुँ	-	३०२०६५	१०००	१९	
५९	वाँके	१५५३१	१७७३४४५	३६०	१५२	२०८
६०	वर्दिया		८७०३३९	१५	६४३७	0
६१	दैलेख	-	60000	-	-	0
६२	दाङ	11057	552820		26	
६३	डोल्पा	-	३३००	४६	४६	0
६४	हुम्ला	-	४९००		५०	0
६५	जुम्ला	१६५५	८२७५०	-	-	-

क्र.सं.	जिल्लाको नाम नापी कार्यालय	नक्सा बिक्रि सम्बन्धी विवरण		नक्सा ट्रेस सम्बन्धी विवरण (संख्या)		ट्रेस भई प्रमाणित गर्न वाँकी
		संख्या	रकम	ट्रेस गर्नुपर्ने संख्या	ट्रेस गरिएको संख्या	
६६	कालिकोट	-	30380	30	1730	0
६७	मुगु	-	८३३९४०	२१५	२२	0
६८	प्यूठान	-	153030	7	-	0
६९	रोल्पा	-	46250	4	-	0
७०	रुकुम	-		१९४४		4
७१	सल्यान	-	१११६४५	५०	४	
७२	सुर्खेत	-	426370	172	-	
७३	जाजरकोट	-	35300	35	-	0
७४	अछाम	द्वन्दको क्रममा सम्पूर्ण भूमिलगत नष्ट भएकोले विवरण संलग्न नरहेको।				
७५	वैतडी	14213	97200	2	-	0
७६	वझाङ	14213	30815	8	-	
७७	वाजुरा		-	4		
७८	डडेलधुरा	-	39600	6+34	-	0
७९	दाचुला	-	48320	8	-	0
८०	डोटी	-	५०२२८	२		0
८१	कञ्चनपुर	-	४८६९२०	१५	१५	0
८२	कैलाली धनगढी	-	92630	0	0	0
८३	टिकापुर	-	270160	0	0	0

2.4 जिल्लास्थित कार्यालयहरूको भवन तथा सवारी साधन सम्बन्धी विवरण

क्र. सं.	जिल्ला नापी कार्यालय	जग्गाको विवरण (क्षेत्रफल बर्ग मि.)	भवनको विवरण	सवारी साधनको विवरण	कैफियत
१	इलाम	भएको (1-1-0-0)	भएको	नभएको	
२	पाँचथर फिदिम	नभएको	नभएको	नभएको	
३	ताप्लेजुङ	नभएको	नभएको	नभएको	
४	चन्द्रगढी, झापा	भएको, ०,०८३२३५	नभएको	पिक अप-३	२ विग्रेको
५	दमक, झापा	भएको, ०-२-०	नभएको	साईकल-१	
६	भोजपुर	भएको, २-५-३-२	भएको, २०६७ -०६८	नभएको	
७	धनकुटा	भएको	निर्माणा धिन	नभएको	
८	तेह्रथुम	भएको, १-०-०-० ०-८-०-०	नभएको	नभएको	
९	विराटनगर, मोरङ	भएको, ०-१-०	भएको	पिक अप-१ मोटरसाईकल-२ साईकल-५	पिक अप-१ विग्रेको मोटरसाईकल-२ विग्रेको साईकल-५ विग्रेको
१०	बेलवारी मोरङ	नभएको	नभएको	नभएको	
११	सुनसरी	भएको, ०-४-१०	भएको, २०५८	साईकल-६	३ -मर्मत गर्न नसकिने
१२	सोलुखुम्बु	भएको, ०,०५४०	निर्माणा धिन	नभएको	
१३	ओखलढुंगा	भएको, ०-६-०-०	नभएको	नभएको	
१४	खोटाङ्ग	नभएको	नभएको	नभएको	
१५	सप्तरी	नभएको	नभएको	नभएको	
१६	उदयपुर	भएको, ०-७-६	भएको, २०६५	मोटरसाईकल-१	
१७	सिरहा	भएको, ०-१-९०	भएको, २०६८	मोटरसाईकल-२ साईकल-२	-१ थान मर्मत गर्न नसकिने -२ थान मर्मत गर्न नसकिने
१८	लहान	भएको, ०-७-०	नभएको	साईकल-२	मर्मत गर्न सकिने
१९	संखुवासभा	नभएको	नभएको	नभएको	
२०	चैनपुर	भएको, १०५०	निर्माणा	नभएको	

क्र. सं.	जिल्ला नापी कार्यालय	जग्गाको विवरण (क्षेत्रफल बर्ग मि.)	भवनको विवरण	सवारी साधनको विवरण	कैफियत
			धिन		
२१	डिल्लीबजार	नभएको	नभएको	गाडी-३ मोटरसाईकल-३ साईकल-११	गाडी र साईकल मर्मत गर्न नसकिने, गाडी लिलाम गर्नु पर्ने
२२	कलंकी	भएको, ११९४ व.मि	निर्माणा धिन	नभएको	
२३	चावहिल	भएको, ३-७-०-०	निर्माणा धिन	पिक अप-१ साईकल-१	१ -मर्मत गर्न पने
२४	ललितपुर	भएको, २-६-३-०	भएको, २०६४-०६६	मोटरसाईकल-१ साईकल-२	जग्गा मा.पो का. र ना. का को सम्युक्त रहेको
२५	भक्तपुर	भएको १-४-०-०	भएको, निर्माणा धिन	मोटरसाईकल-१	
२६	नुवाकोट	भएको, १-०-०-०	नभएको	मोटरसाईकल-१	
२७	धादिङ	×	भएको, २०६८	मोटरसाईकल-१	
२८	रसुवा	भएको, ३-०-०-०	नभएको	नभएको	
२९	काभ्रे	भएको, २-०-०-०	नभएको	मोटरसाईकल-१	मोटरसाईकल मा.पो का. काभ्रेको नाम मा
३०	सिन्धुपाल्चोक	भएको, ३-०-०-०	भएको, २०६८	नभएको	
३१	दोलखा	भएको, ०, १७२८	नभएको	नभएको	
३२	रामेछाप	भएको १-१-२-१	नभएको	नभएको	
३३	सिन्धुली	भएको, ०-१०-१८.२	नभएको	नभएको	
३४	बारा	भएको, ०-१-४-८	नभएको	मोटरसाईकल-१	भवन निर्माणको लागि बोलपत्र भै ठेकेदार छनौट भएको
३५	पर्सा	नभएको	नभएको	पिक अप-१ साईकल-२	पिक अप बिग्रेको, मर्मत गर्न सकिने
३६	रौतहट	नभएको	नभएको	साईकल-२	१ मर्मत गर्न नसकिने
३७	सर्लाही	भएको	भएको, २०६९	जापानी गाडी-१ मोटरसाईकल-२	गाडी मर्मत गरी राख्नु पर्ने, मोटरसाईकल बिग्रेको

क्र. सं.	जिल्ला नापी कार्यालय	जग्गाको विवरण (क्षेत्रफल बर्ग मि.)	भवनको विवरण	सवारी साधनको विवरण	कैफियत
३८	मकवानपुर	भएको	निर्माणाधिन	मोटरसाईकल-२	
३९	महोत्तरी	भएको	नभएको	मोटरसाईकल-१	
४०	धनुषा	भएको	निर्माणाधिन	मोटरसाईकल-१ साईकल-१०	भवन मा.पो.का. को जग्गामा निर्माणाधिन, ५ थान साईकल बिप्रेको
४१	चितवन	भएको	निर्माणाधिन	साईकल-५	मा.पो.का. को जग्गा कित्ता काट गरि दिने प्रकृत्यामा, १ थान साईकल बिप्रेको
४२	अर्घाखाँची	भएको, ३६० व. मि	भएको, २०६३	नभएको	
४३	वाग्लुङ	भएको, २-४-०-०	भएको, २०५८	साईकल-३	२ थान साईकल बिप्रेको
४४	गोरखा	नभएको	नभएको	नभएको	
४५	गुल्मी	भएको, १-०-०-०	नभएको	नभएको	
४६	कपिलवस्तु	भएको	नभएको	साईकल-९	चालु-२, ७ थान बिप्रेको, मर्मत गर्न सकिने
४७	कास्की	भएको, १०२० बर्ग मि.	भएको	पिक अप-१	
४८	नवलपरासी	भएको	नभएको	मोटरसाईकल-१	
४९	कावासोती	भएको	नभएको	मोटरसाईकल-१	
५०	लमजुङ	नभएको	नभएको	नभएको	
५१	मनाङ	नभएको	नभएको	नभएको	
५२	मुस्ताङ	भएको, ३-१-२-१	भएको, २०५२	नभएको	
५३	म्याग्दी	भएको, १-०-०-०	नभएको	नभएको	
५४	पाल्पा	भएको, ०-४-०-०	भएको, २०६६	नभएको	
५५	पर्वत	भएको, ४-९-०-२	नभएको	नभएको	
५६	रुपन्देही	भएको, ६२२-६०	भएको	पिक अप-२ मोटरसाईकल-२	-मर्मत गारी राख्नु पर्ने -१ थान मोटरसाईकल प्र-ना-अ जागदिस पाठक सँग
५७	स्याङ्जा	भएको, ०-५-०-१	भएको, २०६५	नभएको	

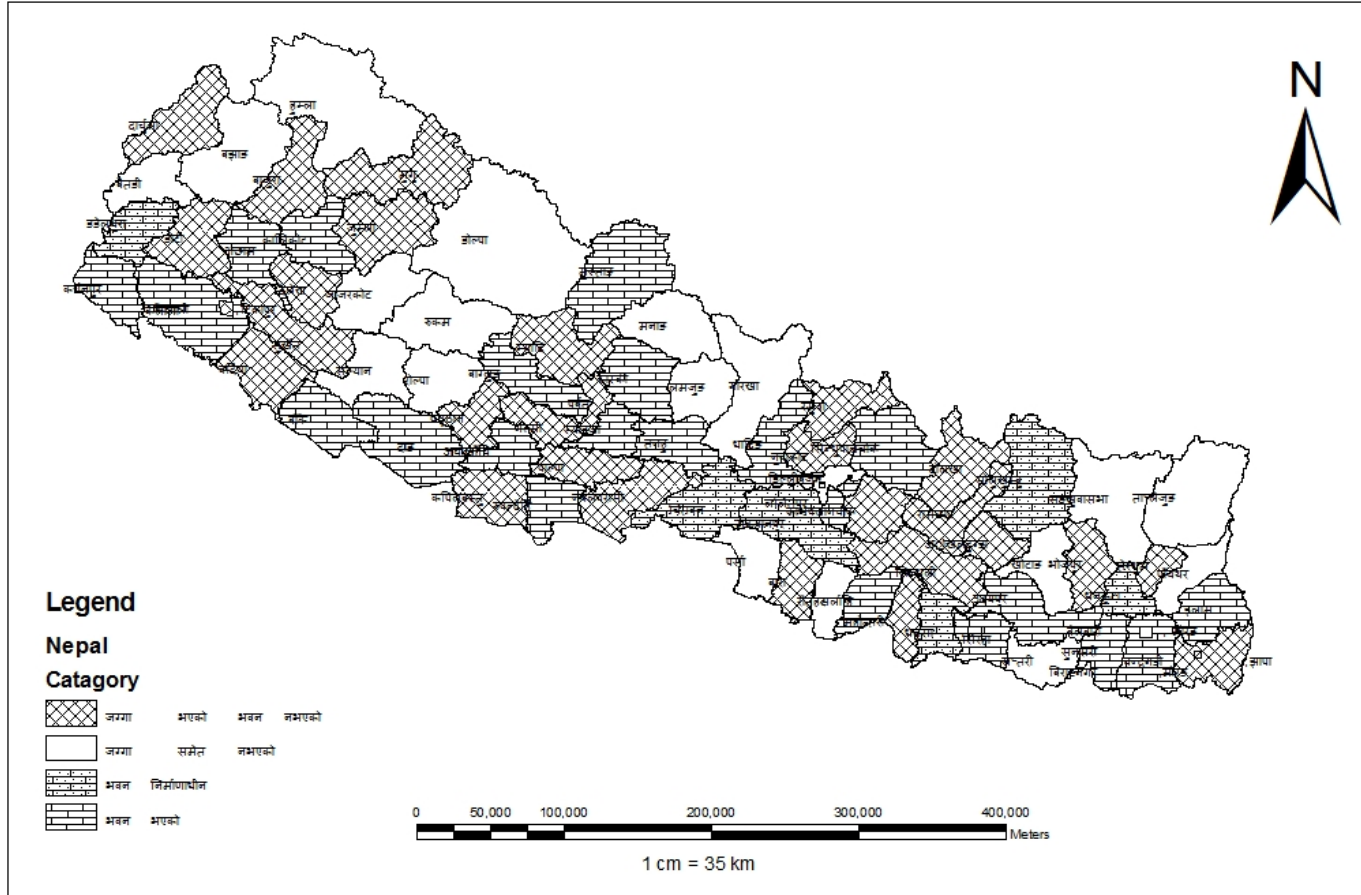
क्र. सं.	जिल्ला नापी कार्यालय	जग्गाको विवरण (क्षेत्रफल बर्ग मि.)	भवनको विवरण	सवारी साधनको विवरण	कैफियत
५८	तनहूँ	भएको, १-४-०-०	भएको, २०५९	साईकल-१	
५९	वाँके	भएको, २८१०-६२ ब.मि	भएको, २०६८	जिप-२ मोटरसाईकल-१	१ थान जिप मर्मत गरि राख्नु पर्ने र १ थान मर्मत गर्न नसकिने
६०	वर्दिया	भएको	नभएको	साईकल-२	
६१	दैलेख	भएको, ३५४३-७५	नभएको	नभएको	साईकल बिग्रेको मर्मत गर्न सकिने
६२	दाङ	भएको, ०-२-०	भएको, २०५९	मोटरसाईकल-१ साईकल-४	साईकल बिग्रेको
६३	डोल्पा	नभएको	नभएको	नभएको	
६४	हुम्ला	नभएको	नभएको	नभएको	
६५	जुम्ला	भएको, ०,३६९०	नभएको	नभएको	
६६	कालिकोट	भएको, ०,४४६१	भएको, ०६८/०६९	नभएको	
६७	मुगु	भएको	नभएको	नभएको	भवन निर्माणको लागि जग्गा उपयुक्त नभएको
६८	प्यूठान	भएको, २-०-०-०	नभएको	नभएको	भवन निर्माणको लागि जग्गा उपयुक्त नभएको
६९	रोल्पा	नभएको	नभएको	नभएको	
७०	रुकुम	नभएको	नभएको	नभएको	
७१	सल्यान	नभएको	नभएको	नभएको	
७२	सुर्खेत	भएको (भोगाधिकार)	नभएको	साईकल-२	२-साईकल बिग्रेको
७३	जाजरकोट	नभएको	नभएको	नभएको	
७४	अछाम	भएको	भएको	नभएको	
७५	वैतडी	नभएको	नभएको	साईकल-१	साईकल मर्मत गर्न नसकिने
७६	वझाङ	नभएको	नभएको	नभएको	
७७	वाजुरा	भएको, ०,०५१५	नभएको	नभएको	
७८	डडेल्धुरा	भएको	निर्माणा धिन	नभएको	
७९	दार्चुला	भएको, २-२-०-२	नभएको	नभएको	

क्र. सं.	जिल्ला नापी कार्यालय	जग्गाको विवरण (क्षेत्रफल बर्ग मि.)	भवनको विवरण	सवारी साधनको विवरण	कैफियत
८०	डोटी	भएको	नभएको	साईकल-१	भवन निर्माणका लागि मा.पो.का. सँग पहल भैरहेको, साईकल बिप्रेको
८१	कञ्चनपुर	भएको	भएको	मोटरसाईकल-१	
८२	कैलाली धनगढी	भएको, ७० ब.मि	भएको, ०६८	पिक अप-२ मोटरसाईकल-१	१ थान जिप मर्मत गर्नु पर्ने मर्मत गर्न सकिने
८३	टिकापुर	भएको	नभएको	नभएको	

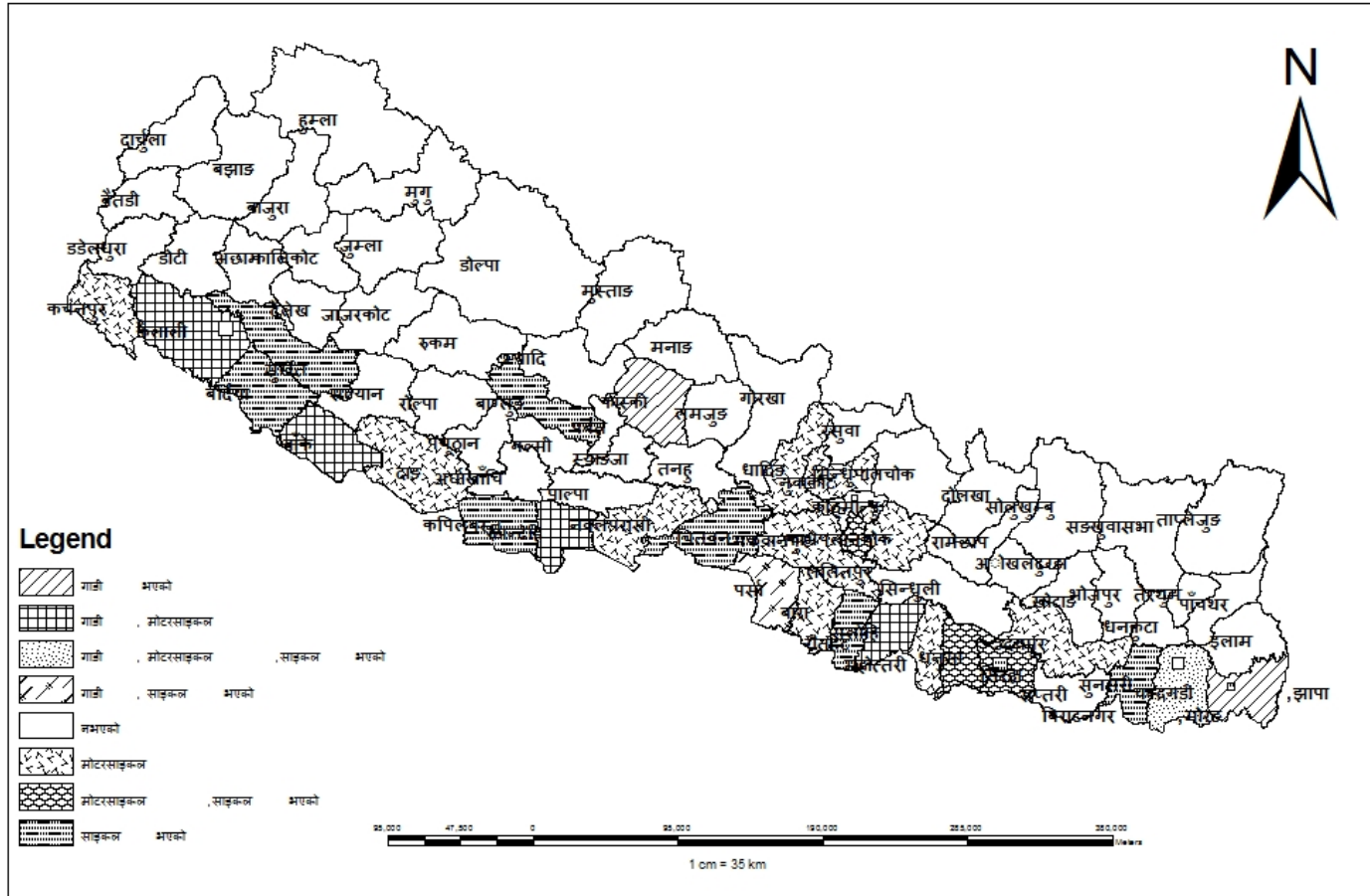
2.5 नापी विभाग अन्तर्गत केन्द्रको भवन तथा सवारी साधनको विवरण

क्र.सं.	कार्यालय	जग्गाको विवरण (क्षेत्रफल बर्ग मि.)	भवनको विवरण	सवारी साधनको विवरण	कैफियत
१	नापी विभाग	५७१५.४४ बर्ग मि.	भएको	गाडी-१० मोटरसाईकल-४	नापी विभाग अन्तर्गतका कुल सवारी साधन मध्ये गाडी ५ थान र मोटरसाईकल ६ थान लिलाम का लागि कार्वाही भै रहेको
२	स्थलरूप नापी महाशाखा		भएको	गाडी-१० मोटरसाईकल-१६	
३	कित्तानापी महाशाखा		भएको	गाडी-३ मोटरसाईकल-५	
४	राष्ट्रिय भौगोलिक सूचना पूर्वाधार आयोजना		भएको	गाडी-१ मोटरसाईकल-३	

नापी कार्यालयहरूको जग्गा र भवन सम्बन्धी विवरणहरू



नापी कार्यालयहरूको यातायात साधनहरू सम्बन्धी विवरण



खण्ड घः विविध

1. सुकुम्बासी समस्या समाधान आयोग

1.1 पृष्ठभूमि

प्राकृतिक प्रकोप लगायतका विषम परिस्थितिजन्य कारणले आफ्नो, आफ्नो परिवार वा अंशियारको नाममा नेपालभित्र जग्गावाला वा मोहीको हैसियतमा कुनै घरजग्गा नभएको वा घर/जग्गा जोड्न सक्ने साधनस्रोत र जीविकाको लागि कुनै ठोस आधार नभएको, ज्याला मजदुरी गरी जीविका चलाउने नेपाली नागरिक तथा निजमाथि आश्रित परिवारका सदस्य समेतलाई सुकुम्बासी भनेर बुझिन्छ ।

नेपालमा सुकुम्बासी समस्या समाधानको पहिलो प्रयासको रूपमा प्रादेशिक योजना - राप्ति दुनको जमीन वितरण नियम, २०१३ जारी भयो । तद्अनुरूप एक कमिशन गठन गरी जग्गा आवाद गरी बसोवास गर्दै आएका खास जोताहा किसान र नयाँ भूमिहीन किसानहरूलाई वन फडानी भै खाली हुन आएको जग्गाको न्यूनतम मूल्य लिई वितरण गर्ने कार्यको शुरुवात भएको पाइन्छ । २०२१ सालमा कृषि ऋण छानविन गर्ने र कृषि दास वधुवा मजदुरहरूलाई मुक्त गर्ने योजना बनाईएको थियो । यो कार्य सकारात्मक भएतापनि कार्यान्वयन पक्षका कमि कमजोरीका कारण कार्यान्वयन हुन सकेन । २०२८ सालमा झोडा क्षेत्रमा बसोवास गर्दै आएका सुकुम्बासीलाई बसोवास गराई समस्या सुल्झाउन झोडा क्षेत्रको जग्गा सम्बन्धी ऐन-२०२८, जारी गरियो । यो काम सकारात्मक भएतापनि कार्यान्वयन पक्ष अगाडि नबढेका कारण समस्या जहाँको तहीं रहन गयो । पञ्चायत कालमा सालमा पुर्नवास कम्पनी स्थापना गरी सुकुम्बासी समस्या समाधान गर्ने अर्को प्रयत्न स्वरूप सरकारी स्तरमै जङ्गल फडानी गरी बस्ती बसाउने काम गरियो तर सुकुम्बासीलाई भन्दा गैरसुकुम्बासीलाई धेरै जग्गा वितरण गरिएको हुँदा सुकुम्बासीहरूको समस्या खासै समाधान हुन सकेन । पुनर्वास कम्पनी पछि तराई र भित्री मधेशका जिल्लाहरूमा क्षेत्रीय बसोवास समिति, अञ्चल बसोवास समिति, अञ्चलस्तरीय वनक्षेत्र सुदृढीकरण अधिकार सम्पन्न आयोग जस्ता अस्थायी प्रकारका निकायहरू गठन गरेर सुकुम्बासी समस्या समाधान गर्न प्रयत्न गरिएको भएतापनि लक्षित समुदाय र वर्गसम्म पुग्ने राजनीतिक प्रतिबद्धताको अभावमा समस्या समाधान भएन । २०४६ सालको जनआन्दोलन पछि २०४७ सालमा तत्कालिन अन्तरिम सरकारले द्रोणप्रसाद आचार्यको नेतृत्वमा गठन गरेको वन संरक्षण कार्यदलले पेश गरेको सुझाव र सोही सुझावलाई आधारमानी आवास तथा भौतिक मन्त्रालयका सचिवको संयोजकत्वमा गठित समितिले पेश गरेका प्रतिवेदनका आधारमा २०४७ चैत्रमा आवास तथा भौतिक योजना मन्त्रीको अध्यक्षतामा वन, भूमिसुधार, गृह, श्रम, उद्योग र अर्थ मन्त्रीहरू सदस्य र आवास तथा भौतिक योजना मन्त्रालयको सचिव, सदस्य-सचिव रहेको एउटा समन्वय समिति गठन गरियो । यस समितिलाई सुकुम्बासीहरूको समस्याको अध्ययन एवं निराकरणको योजना बनाउने सम्बन्धी सम्पूर्ण अधिकार दिईएको भएतापनि तर आम चुनाव नजिकै आएको हुँदा उक्त समितिले खासै काम गर्न सकेन ।

1.2 विगतका सुकुम्वासी समस्या समाधान आयोगद्वारा गरिएका कार्यहरू:

नेपालको अन्तरिम संविधान, २०६३ ले आवास र खाद्य सुरक्षालाई जनताको मौलिक अधिकारको रूपमा स्वीकार गरेको छ । जनतालाई सुरक्षा प्रदान गर्नु र रोजिरोटीको सुनिश्चितता गर्नु राज्यको दायित्व हो । यसका लागि वास्तविक सुकुम्वासीको पहिचान गरी यस समस्याको दीर्घकालिन समाधान गर्दै सुकुम्वासीहरूलाई आवास, रोजगारी र अन्य आधारभूत आवश्यकताहरू उपलब्ध गराउन नेपाल सरकारले विभिन्न प्रयासहरू गर्दै आएको छ । जसमध्ये २०४६ सालको परिवर्तन पश्चात सुकुम्वासी समस्या समाधान गर्न गठन भएका आयोगहरू र ती आयोगले गरेका मुख्य कार्यहरू देहाय अनुसार रहेका छन् :

१. २०४७/८/९ गते तात्कालित आवास तथा भौतिक योजना मन्त्री वलवहादुर राईको अध्यक्षतामा सुकुम्वासी समस्या समाधान आयोग गठन भएको थियो । यस आयोगले विभिन्न अध्ययन गरी सुकुम्वासी समस्या समाधानका लागि योजना बनाउने काम गरेतापनि सुकुम्वासी छानवीन गरी जग्गा दर्ता र वितरण गर्ने काम भने हुन सकेन ।
२. २०४९/८/९ गते शैलजा आचार्यको अध्यक्षतामा ९ सदस्यीय आयोग गठन गरियो। यस आयोगमा २,६३,७३८ परिवारले लगत बुझाएकोमा १०२७८ सुकुम्वासीलाई अस्थायी निस्सा वितरण गर्नुका साथै १२७८ परिवारलाई २२९६-१-३ विगाहा जग्गा वितरण गरेको थियो ।
३. २०५१/८/२९ गते ऋषिराज लुम्सालीको अध्यक्षतामा ११ सदस्यीय आयोग गठन भएको थियो । त्यस आयोगले २४,४७० सुकुम्वासी, २४०५२ अव्यवस्थित बसोवासी, १९५ कर्मैया, ३३०२ बाढी पहिरो पीडित र विवरण नखुलेका ६३२१ गरी ५८३४० परिवारलाई २१९७४-१५-१ विगाहा र ९४६०-३-०-१ रोपनी जग्गा विक्री वितरण गरेको थियो ।
४. २०५२/९/२० मा तात्कालिन भूमिसुधार तथा व्यवस्था मन्त्री श्री बुद्धिमान तामाङको अध्यक्षतामा ९ सदस्यीय आयोग गठन भएको तर छोटो कार्यकाल भएको हुँदा त्यस आयोगले खासै काम गर्न नसकेको ।
५. २०५४/२/२१ मा सुश्री चन्दा शाहको अध्यक्षतामा ७ सदस्यीय आयोग गठन भै ८८६ परिवारलाई ३५२-१२-१८ विगाहा जग्गा विक्री वितरण गरेको थियो ।
६. २०५४/११/४ मा तात्कालिन भूमिसुधार तथा व्यवस्था मन्त्री श्री बुद्धिमान तामाङको अध्यक्षतामा १४ सदस्यीय आयोग गठन गरिएको थियो तर छोटो कार्यकाल भएको हुँदा त्यस आयोगले खासै काम गरेको देखिएन ।
७. २०५५/३/१ मा तारणीदत्त चटौतको अध्यक्षतामा १४ सदस्यीय आयोग गठन भएको थियो । त्यस आयोगमा परेका २६१६१९ निवेदनमा ८६६६ सुकुम्वासी, १९६१३ अव्यवस्थित र ३७१३ विवरण नखुलेको परिवारलाई ७०३६-१९-१ विगाहा जग्गा विक्री वितरण गरेको पाइयो ।

8. २०५६/८/१६ मा तात्कालिन भूमिसुधार तथा व्यवस्था राज्यमन्त्री गंगाधर लम्सालको अध्यक्षतामा १९ सदस्यीय आयोग गठन भएको थियो । त्यस अवधिमा भूमिसुधार तथा व्यवस्था मन्त्री फेरिने क्रमसंगै क्रमशः मा. मन्त्री सिद्धराज ओझा र राज्यमन्त्री मोहम्मद अफताव आलम आयोगको अध्यक्ष रहनु भएको थियो । उक्त तीनै जना मन्त्रीको कार्यकालमा आयोगले २७७१४० निवेदन मध्ये ६२०२ सुकुम्बासी, १६९२० अव्यवस्थित बसोवासीलाई ९४५३-१०-७ विगाहा जग्गा वितरण गरेको थियो ।

9. २०६२/६३ को जनआन्दोलन पछि कैलाश महतोको अध्यक्षतामा समस्या समाधान सुझाव आयोग गठन भएको तर पूर्णता पाउन नसकेको ।

10. २०६६ साल मंसिर २४ गते श्री गोपालमणि गौतमको अध्यक्षतामा १५ सदस्यीय सुकुम्बासी समस्या समाधान आयोग र २५ जिल्लामा जिल्ला समितिहरू गठन भएको थियो । उक्त आयोगले ३९,२३६ परिवार सुकुम्बासीलाई ४८५३-०६-१४ विगाहा जग्गा वितरण गरी २० करोड ७६ लाख ०६ हजार ५ सय ११ राजस्व संकलन गरेको थियो ।

२०४६ सालको राजनैतिक परिवर्तन भएपछि गठन भएका आयोगहरूले गरेका कार्यलाई विश्लेषण गर्दा करिब १ लाख ५४ हजार ८ सय ५६ सुकुम्बासी परिवारलाई करिब ४६६९४ विगाहा जग्गा वितरण गरेको देखिन्छ ।

11. वास्तविक सुकुम्बासीहरूको पहिचान गरी तिनीहरूको लगत तयार गर्न, सुकुम्बासीलाई उपलब्ध गराउन सकिने सरकारी जग्गाको पहिचान गरी त्यसको लगत तयार गर्न, सुकुम्बासी व्यक्ति वा परिवारलाई परिचयपत्र वितरण गर्न र त्यस्ता सुकुम्बासी व्यक्ति वा परिवारलाई जग्गा वितरण गर्ने कार्यका लागि नेपाल सरकार, मन्त्रिपरिषद्बाट मिति २०६८।८।२० मा श्री भक्तिप्रसाद लामिछानेको अध्यक्षतामा सुकुम्बासी समस्या समाधान आयोग केन्द्रमा र देहायका २५ जिल्लामा जिल्ला समितिहरू गठन भएका थिए ।

1. कञ्चनपुर	2. कैलाली	3. बर्दिया	4. बाँके	5. दाङ
6. कपिलवस्तु	7. रुपन्देही	8. नवलपरासी	9. चितवन	10. मकवानपुर
11. बारा	12. पर्सा	13. रौतहट	14. सर्लाही	15. महोत्तरी
16. धनुषा	17. सिराहा	18. सिन्धुली	19. उदयपुर	20. सप्तरी
21. सुनसरी	22. मोरङ	23. झापा	24. कास्की	25. सुर्खेत

यस आयोगले मिति २०६८।१०।१७ देखि विधिवत आफ्नो कार्य सुरु गरी २५ जिल्लामा सुकुम्बासी समस्या समाधान जिल्ला समिति गठन गरिएको थियो ।

आयोगले सम्पादन गरेका कार्यहरू:-

क. विगतमा गठित आयोगहरूबाट संकलन भएका निवेदन तथा विवरणहरू सम्बन्धित निकायहरूबाट लिने कार्य भएको ।

ख. २५ वटै जिल्ला समितिहरूद्वारा ३० दिने सूचना जारी गरी वास्तविक सुकुम्बासीहरूको लगत संकलन गर्न शुरू गरेतापनि अधिकांश जिल्लाहरूमा म्याद थप गरी निवेदन संकलन गर्ने कार्य सम्पन्न गरिएको र आयोगमा प्राप्त रेकर्ड अनुसार हालसम्म ३,९६,२४४ निवेदन प्राप्त हुन आएका छन् ।

सि.नं.	जिल्ला समिति	निवेदन दर्ता सम्पन्न भएको खुद संख्या
१	कञ्चनपुर	६४३१
२	कैलाली	४४८४६
३	बर्दिया	४३७४८
४	बाँके	१८७०४
५	सुर्खेत	५८९२
६	दाङ	१२४१३
७	कपिलवस्तु	९६२२
८	रुपन्देही	२२२४९
९	नवलपरासी	२९०४२
१०	कास्की	६२००
११	चितवन	१४७८८
१२	मकवानपुर	९६००
१३	सिन्धुली	१०७७
१४	उदयपुर	२४३६

सि.नं.	जिल्ला समिति	निवेदन दर्ता सम्पन्न भएको खुद संख्या
१५	धनुषा	९९६६
१६	पर्सा	१००८४
१७	बारा	१५८८३
१८	रौतहट	२१५००
१९	सर्लाही	१९६९४
२०	महोत्तरी	८०००
२१	सिराहा	१४४९०
२२	सप्तरी	८२२५
२३	सुनसरी	१८०११
२४	मोरङ	२१३४३
२५	झापा	१८५००
पुरानो संख्या		३५००
जम्मा संख्या		३,९६,२४४

ग. प्राप्त निवेदन उपर छानविन गर्ने प्रक्रिया अगाडि बढाई केही जिल्ला समितिहरूले छानविन प्रक्रिया सम्पन्न गरेका र १५ जिल्लाका समितिहरूले स्थानीयस्तरको सर्जमिन मुचुल्का तयार गरी करिब १,५०,००० परिचयपत्र वितरणका लागि तयारी अवस्थामा राखेको ।

घ. सुकुम्बासीहरूलाई परिचयपत्र वितरण गर्ने प्रयोजनको लागि आयोगको केन्द्रीय

- कार्यालयबाट १ लाख ८३ हजार थान परिचयपत्र छपाई गरी विभिन्न जिल्लामा करिव १ लाख प्रति सुकुम्बासी परिचयपत्र पठाएको ।
- ड. आयोगका केन्द्रीय कार्यालयबाट २५ जिल्ला समिति र सुकुम्बासीहरूको सहभागिता रहने गरी नेपालगञ्ज, बुटवल, हेटौँडा र बिराटनगरमा सुकुम्बासी समस्या समाधान सम्बन्धी अन्तरक्रिया सम्पन्न गरेको ।
- च. क्षेत्रीयस्तरबाट आएको सुझावहरूलाई समावेश गरी आयोगको तर्फबाट तयार गरिएको कार्यपत्र उपर राष्ट्रियस्तरमा मिति ०६८।०३।२५ मा अन्तरक्रिया कार्यक्रम सम्पन्न भएको ।
- छ. सुकुम्बासीहरूको उचित व्यवस्थापन गर्ने सम्बन्धमा वन तथा भू-संरक्षण मन्त्रालय सम्बद्ध सरोकारवाला निकायका प्रतिनिधि/पदाधिकारीहरूका बीच छलफल बैठक गरी साझा धारणा बनाउने काम भएको ।
१२. वि. सं. २०६७ सालमा गठित यस आयोगको म्याद नेपाल सरकार (मं. प.) को मिति २०६९।८।२८ गतेको निर्णयानुसार मिति २०७० असार मसान्तसम्म थप भएकोमा आयोगको छानवीन कार्य सम्पन्न नहुँदै काम कारवाही सन्तोषजनक नभएको आधारमा नेपाल सरकार (म. पं.) को २०७०/०३/०९ गतेको निर्णयले उक्त आयोग विघटन भएको छ।

2. मन्त्रालयसँग सम्बन्धित आ. व. 069/70 को फैसला कार्यान्वयनको स्थिति

भूमिसुधार तथा व्यवस्था मन्त्रालय अन्तर्गत एक कानून तथा फैसला कार्यान्वयन शाखा रहेको छ । उक्त शाखाबाट मुलतः भूमिसम्बन्धी ऐन नियमहरूलाई समयानुकूल परिवर्तन गर्न आवश्यक पहल गर्ने, कानूनी राय सल्लाह प्रदान गर्ने तथा यस मन्त्रालयलाई विपक्षी बनाई दायर भएका मुद्दा मामिलाहरूको सम्बन्धमा प्रतिवाद गर्ने दायित्व समेत यस शाखामा रहेको छ। भूमिसुधार तथा व्यवस्था मन्त्रालय र अन्तर्गतका अर्धन्यायिक निकायबाट भए गरेका काम कारवाहीका सम्बन्धमा सम्मानित सर्वोच्च अदालतबाट भएका विभिन्न निर्णयहरूमध्ये कार्यान्वयनका लागि फैसला कार्यान्वयन निर्देशनालयबाट प्राप्त हुन आएका निर्देशनात्मक आदेश/परमादेश मुद्दाको आ.व. ०६९/०७० को कार्यान्वयन अवस्थाको विवरण यस प्रकार रहेको छ:-

१. निवेदक प्रेमप्रसाद तिमिल्सीना विपक्षी मालपोत कार्यालय काभ्रेपलाञ्चोक समेत भएको दे.पु.नं. ०६४६/१८०/०५२ पु.वे.अ.पाटनमा जग्गा दर्ता मुद्दा ०५२।७।१० मा काभ्रे जिल्ला टुङ्खर्क गा.वि.स. वडा नं. ७ स्थित कि.नं. ५४२, ५४४ र ५४६ का जग्गा कानून वमोजिम दर्ता गर्नु भन्ने आदेश जारी भएको छ ।

- च.नं. ८४ मिति ०६९।११।१४ को पत्र मार्फत सम्मानित अदालतको उक्त फैसला कार्यान्वयन सम्बन्धमा के कति प्रगति भएको छ ? पछिसम्म फरक नपर्ने गरी मालपोत कार्यालय काभ्रेपलाञ्चोकमा यस मन्त्रालयलाई शीघ्र लिखित विवरण उपलब्ध गराउनु भन्ने व्यहोराको पत्राचार गरिएकोमा हालसम्म सो को जवाफ प्राप्त हुन नसकेको ।

२. निवेदक भक्तवहादुर गुरुङ्ग विपक्षी मालपोत कार्यालय संखुवासभा समेत भएको रिट नं. ०६८६/०६५ मा सम्मानित सर्वोच्च अदालतबाट "मालपोत कार्यालय संखुवासभाको मिति २०५२।४।९ को जग्गा दर्ता सम्बन्धी निर्णय बदर हुने ठहरेको छ । अव कानून वमोजिम जो जे बुझ्नु पर्ने हो बुझी निर्णय गर्नु" भन्ने उत्प्रेषणयुक्त परमादेश जारी भएको देखिन्छ ।

- च.नं. ८५ मिति ०६९।११।१४ को पत्र मार्फत सम्मानित अदालतको उक्त फैसला कार्यान्वयन सम्बन्धमा के कति प्रगति भएको छ ? पछिसम्म फरक नपर्ने गरी मालपोत कार्यालय संखुवासभामा यस मन्त्रालयलाई शीघ्र लिखित विवरण उपलब्ध गराउनु भन्ने व्यहोराको पत्राचार गरिएकोमा हालसम्म सोको जवाफ प्राप्त हुन नसकेको ।

3. मन्त्रालयका शाखा/महाशाखाहरूको कार्यविवरण

3.1 प्रशासन महाशाखा:

- मन्त्रालय र अन्तर्गतका निकायहरूको संगठन संरचना, दरवन्दी सिर्जना र परिमार्जन सम्बन्धी कार्यहरू आवधिक रूपमा गर्ने/गराउने ।
- मन्त्रालय र अन्तर्गतका कर्मचारीहरूको सरुवा, वढुवा, नियुक्ति, पदस्थापन र काजका साथै स्वदेशी तथा विदेशी अध्ययन, तालीम, गोष्ठी, सेमिनार, बैठक र अन्तरक्रियामा सहभागिता सम्बन्धी कार्यहरू सम्पादन गर्ने/ गराउने ।
- सेवा प्रवाहमा समयानुकूल प्रभावकारीता ल्याउन र जनशक्ति सशक्तिकरणका लागि मन्त्रालय तथा अन्तर्गतका निकायहरूका लागि आवश्यक जनशक्तिको व्यवस्थापन गर्ने /गराउने ।
- प्रधानमन्त्री तथा मन्त्रिपरिषद्को कार्यालय, मन्त्रालय तथा अन्य विभिन्न निकायबाट प्राप्त उजूरी तथा गुनासोहरू यथासमयमै व्यवस्थापन गर्ने/गराउने ।
- महाशाखा सम्बन्धी नेपाल सरकारमा पेश हुने प्रस्तावहरू परिमार्जन गरी गराई स्वीकृत भए पछि प्रधानमन्त्री तथा मन्त्रिपरिषद्को कार्यालयमा पठाउने व्यवस्था मिलाउने ।
- तोकिए बमोजिमको रकमान्तर खर्चको स्वीकृती दिने र ठेक्का पट्टा सदर गर्ने ।
- मालसमान खरिद तथा लिलाम विक्रीको स्वीकृती दिने एवं मन्त्रालयको भौतिक साधनको अभिलेख राख्ने, साधनहरूको मर्मत संभार र संरक्षण गर्ने/गराउने ।
- लेखा परीक्षणबाट देखिन आएका वेरुजुहरू फर्छ्यौट गर्ने/गराउने कार्यमा तीव्रता ल्याउने ।
- मन्त्रालय र अन्तर्गत विभाग कार्यालयहरूलाई आवश्यक पर्ने कर्मचारी प्रशासनसंग सम्बन्धित ऐन, नियमका सम्बन्धमा आवश्यक परामर्श दिने ।
- प्रचलित कानून तथा नीति एवं कार्यक्रम बमोजिम संगठनलाई गतिशिल चुस्त दुरुस्त बनाउन विभिन्न कार्यक्रमहरू तय गर्ने ।
- कार्यालयहरूको स्थापना सम्बन्धी माग उपर सम्भाव्यता अध्ययन गर्ने र मौजुदा संगठन र दरवन्दी एवं कार्यविवरणको समीक्षा गरी सामयिक सुधार गर्न सिफारिस गर्ने ।
- मन्त्रालय र अन्तर्गतका कर्मचारीहरूको दण्ड सजाय, प्रोत्साहन पुरस्कार, राजीनामा, विभागीय कारवाही तथा अन्य कर्मचारी प्रशासन सम्बन्धी कार्यहरू गर्ने/गराउने ।
- अधिनस्थ कर्मचारीहरूको काममा मार्ग दर्शक बनी कर्मचारीहरूको सुपरिवेक्षण गर्नुका साथै तिनलाई आवश्यकतानुसार निर्देशन र नियन्त्रण समेत गर्ने ।
- सम्बन्धित विषयमा हुने सभा, गोष्ठी, सम्मेलन, अन्तरक्रिया/छलफल आदिमा निर्णय, आदेश वा निर्देशन भए बमोजिम भाग लिने ।
- नेपाल ईन्जिनियरिङ सेवा, सर्भे समूह सम्बन्धी शैक्षिक योग्यता एवं सम्बद्धता निर्धारण गर्ने सम्बन्धमा प्रचलित कानून बमोजिम काम कारवाही सम्पादन गर्ने/गराउने ।

- सुशासन (व्यवस्थापन तथा संचालन) सम्बन्धी प्रचलित ऐन र नियमावली तथा सेवा अभियान संचालन निर्देशिका बमोजिम तोकिएका कार्यहरू सम्पादन गर्ने/ गराउने ।
- मन्त्रालय र अन्तर्गतका विभाग/कार्यालयहरूको सम्पूर्ण प्रशासनिक कार्यहरू गर्ने ।
- भैपरि आउने अन्य कार्यहरू गर्ने ।

यस महाशाखा अन्तर्गत देहायका शाखाहरू रहने र तिनको कामहरू देहाय बमोजिम हुने गरी व्यवस्था गरिएको छः

3.1.1 कर्मचारी प्रशासन शाखा:

यस शाखाका मुख्य कार्यहरू देहाय बमोजिम रहेको छः

- मन्त्रालय र अन्तर्गतका निकायहरूको समयानुकूल संगठन संरचना तथा दरवन्दी परिमार्जन/ पुनरावलोकनका लागि प्रचलित कानून बमोजिम व्यवस्थापन तथा सर्भेक्षण सम्बन्धी कार्य गर्ने र प्राप्त प्रतिवेदनका आधारमा सम्बन्धित निकायबाट स्वीकृति र निर्णय भै आए बमोजिम कार्यान्वयन गर्ने गराउने ।
- मन्त्रालय र अन्तर्गतका कर्मचारीहरूको सरुवा, बढुवा, नियुक्ति, पदस्थापन र काज सम्बन्धी कारवाही उठान गर्ने र सोको निर्णयानुसार कार्यान्वयन गर्ने ।
- मन्त्रालय र अन्तर्गतका कर्मचारीहरूको स्वदेशी तथा विदेशी अध्ययन, तालीम, गोष्ठी, सेमिनार, बैठक र अन्तरक्रियामा सहभागिता सम्बन्धमा आवश्यकतानुसार पूर्व स्वीकृति प्रदान गर्ने, मनोनयन गर्ने र विदा स्वीकृत गर्ने सम्बन्धी कारवाही उठान गरी निर्णयानुसार कार्यान्वयन गर्ने/ गराउने ।
- मन्त्रालय र अन्तर्गत विभाग, कार्यालयहरूमा रिक्त रहेका पदहरू पूर्तिको लागि सम्बन्धित निकायमा माग गर्ने गराउने एवं पदपूर्तिको लागि विज्ञापन प्रकाशित गरी गराई नियमानुसार छनौट भई आएका कर्मचारीहरूको नियुक्ति तथा पदस्थापन गर्न कारवाही चलाउने र निर्णय भै आए बमोजिम कार्यान्वयन गर्ने, गराउने ।
- मन्त्रालय र अन्तर्गतका कर्मचारीहरूको दण्ड सजाय, प्रोत्साहन पुरस्कार, राजीनामा वा अन्य कर्मचारी प्रशासन सम्बन्धी विषयहरूको आधिकारिक राय सहित माथिल्लो तहमा पेश गरी निर्णय भए बमोजिम कार्यान्वयन गर्ने/ गराउने ।
- कर्मचारी नयाँ भर्ना वा बढुवा भएपछि मन्त्रालयको कामको जानकारी दिने र प्रत्येक कर्मचारीलाई स्वीकृत पद विवरण दिई निस्सा लिने ।
- प्रशासन शाखासँग सम्बन्धित विषयको मन्त्रपरिषदमा पेश हुने प्रस्तावको मस्यौदा तयार गरी पेश गर्ने र निर्णय बमोजिम प्रधानमन्त्री तथा मन्त्रपरिषदको कार्यालयमा पठाउने ।
- मन्त्रालय र अन्तर्गतका निकायमा कार्यरत कर्मचारीहरूको विभागीय कारवाही सम्बन्धी कार्य गर्ने ।
- नेपाल ईन्जिनियरिङ सेवा, सर्भे समूह सम्बन्धी शैक्षिक योग्यता एवं सम्बद्धता निर्धारण गर्ने

सम्बन्धमा प्रचलित कानून बमोजिम काम कारवाही सम्पादन गर्न आवश्यक पहल एवं प्रकृया अगाडि वढाउने र निर्णय भए बमोजिम कार्यान्वयन गर्ने, गराउने ।

- मन्त्रालय र अन्तर्गत निकायहरूको कार्य विवरणको समीक्षा गर्ने, सो बमोजिम जिम्मेवारी तोक्ने र तत् सम्बन्धमा समयानुकूल परिमार्जन गर्न राय सुझाव सहित आवश्यक सिफारीस गर्ने ।
- साविकमा परिवर्तन इकाईले गरी आएका कार्यहरू समेत सम्पादन गर्ने ।
- मन्त्रालयबाट गर्नु पर्ने तर अन्य शाखाहरूलाई नतोकिएका र निर्दिष्ट नगरिएका सबै कार्यहरू गर्ने ।

3.1.2 आन्तरीक व्यवस्थापन शाखा:

यस शाखाबाट सम्पादन हुने कार्यहरू निम्नानुसार रहेका छन्:

- प्रत्यायोजित अधिकार बमोजिम मन्त्रालय र अन्तर्गतका निकायहरूमा कार्यरत कर्मचारीहरूको कार्य सम्पादन मूल्यांकन सम्बन्धी कार्य गर्ने ।
- मन्त्रालयको भौतिक एवं सवारी साधनहरूको मर्मत सम्भार तथा संरक्षण गर्ने व्यवस्था मिलाउने ।
- मन्त्रालयमा कार्यरत कर्मचारीहरूको हाजिरी रेकर्ड राख्नुका साथै तलवी प्रतिवेदन पारित गर्ने गराउने सम्बन्धी कार्य गर्ने ।
- मन्त्रालयको मालसामान खरिद, दाखिला, खर्च र लिलाम विक्री सम्बन्धी कार्यका साथै सोको अभिलेख राखी समयमै जिन्स निरीक्षण गर्ने, गराउने ।
- मन्त्रालयको सम्पूर्ण सरसफाई एवं पालो पहरा तोक्नुका साथै तत् सम्बन्धमा निरन्तर रूपमा ध्यान पुऱ्याउने ।
- मन्त्रालयको निजी सचिवालयहरूमा कर्मचारीहरूको खटन पटन लगायत शाखा/महाशाखाहरूमा कार्यरत कर्मचारीहरूको शाखा सरुवाको सम्बन्धमा आवश्यक कारवाही उठान गरी निर्णय बमोजिम कार्यान्वयन गर्ने/गराउने ।
- मन्त्रालय अन्तर्गत तोकिएको संस्थानको राजनीतिक नियुक्ति सम्बन्धी प्रारम्भिक कारवाही अधि वढाउने र निर्णय भै आए बमोजिम कार्यान्वयन गर्ने ।
- मन्त्रालयको दर्ता चलानी एवं हेल्प डेस्क (सोधपुछ कक्ष) मा जुनसुकै बखत खटिने गरी आवश्यक कर्मचारीहरूको व्यवस्थापन गर्ने ।
- अन्यत्रबाट काज वा सरुवा भई आउने कर्मचारीहरूलाई अर्को व्यवस्था नभएसम्म मन्त्रालयमा हाजिर गराउने, सो को अभिलेख राख्ने र सम्बन्धित निकायमा सोको जानकारी पठाउने ।
- सवारी साधनहरूलाई तोकिएको मापदण्डको अधीनमा रही इन्धनको कुपन प्रदान गर्ने गराउने ।

- सवारी चालकहरूको खटनपटन सम्बन्धी आवश्यक व्यवस्थापन मिलाउने ।
- अन्य भैपरी आउने कार्यहरू गर्ने ।

3.1.3 कानून तथा फैसला कार्यान्वयन शाखा:

यस शाखालाई निम्न कार्यहरू गर्नु पर्ने गरी तोकिएको छ:

- मन्त्रालयको कार्यक्षेत्र भित्र पर्ने विषयहरूमा विधेयक, नियम तथा आदेशहरूको मस्यौदा तयार गरी परिमार्जन तथा सम्पादन गर्न कानून, न्याय तथा संसदीय व्यवस्था मन्त्रालयमा पठाउने र स्वीकृत भई आएपछि सम्बन्धित निकायमा पठाउने व्यवस्था गर्ने ।
- आफ्नो र कानून, न्याय, संविधान सभा तथा संसदीय मामीला मन्त्रालयको बीचमा सम्पर्क शाखाको रूपमा कार्य गर्ने ।
- मन्त्रालयको कार्य क्षेत्र भित्रका ऐन तथा नियमावली सम्बन्धी मन्त्रालय अन्तर्गत शाखा, विभाग तथा कार्यालयहरूबाट राय माग भई आएमा परम्परा बसिसकेका सामान्य विषयहरूमा मन्त्रालयको तर्फबाट राय दिने तथा नयाँ व्यवस्था गर्नुपर्ने भएमा राय ठहर सहित पेश भएकोमा निर्णय भई आए बमोजिम जानकारी दिने ।
- मन्त्रालय स्तरबाट गरिने विभिन्न सम्झौताहरूको मस्यौदामा आवश्यक कानूनी राय सल्लाह दिने र सम्झौता वार्तामा भाग लिने ।
- फैसला कार्यान्वयनका लागि सम्बन्धित अदालतबाट आदेश भै आए बमोजिम मन्त्रालयको हकमा आफैले र मातहतका निकायहरूको हकमा सो बमोजिम कार्यान्वयन गर्ने/गराउने ।
- मन्त्रालयसँग सम्बन्धित ऐन, कानून, नियमावली तथा राजपत्रहरू संकलन गरी अर्घावधिक रूपमा राख्ने व्यवस्था मिलाउने ।
- मन्त्रालयसँग सम्बन्धित कुनै करार वा अन्य लिखतहरूको मस्यौदाको ढाँचा मस्यौदामा पुऱ्याउनु पर्ने कानूनी प्रकृया तथा विधिको सम्बन्धमा आवश्यक राय सल्लाह उपलब्ध गराउने ।
- कानून शाखासँग सम्बन्धित विषयमा मन्त्रिपरिषदमा पेश हुने प्रस्तावको मस्यौदा तयार गरी पेश गर्ने र स्वीकृत भए बमोजिम प्रधानमन्त्री तथा मन्त्रिपरिषदको कार्यालयमा पठाउने ।
- मन्त्रालय मातहतका संस्थानको विनियमावली स्वीकृति सम्बन्धी कार्य गर्ने ।
- मन्त्रालय र अन्तर्गत विभागलाई आवश्यक पर्ने ऐन, नियम तथा सम्बन्धित कानूनी लिखतहरूको अनुवाद गर्ने र त्यसको जाँच पडताल गर्ने ।
- प्रचलित ऐन तथा नियमहरू अनुसार मन्त्रालय तथा अन्तर्गत विभागहरू, कार्यालयहरूको सम्पादन गरेका कार्यमा पर्न आएका मुद्दा मामिला सम्बन्धमा आवश्यक कागजपत्र/प्रमाणहरू संकलन गर्ने तथा मन्त्रालयको तर्फबाट प्रत्युत्तर वा लिखित जवाफ तयार गरी पेश गर्ने ।
- मन्त्रालयबाट राजपत्रमा प्रकाशित गराउनु पर्ने नियम, गठन आदेश तथा सूचना आदि

मस्यौदा गरी परिमार्जन/सम्पादन गरी गराई राजपत्रमा प्रकाशन गराउने व्यवस्था गर्ने ।

- मार्गदर्शक हुने कानूनी निर्णयहरूलाई परिपत्र गर्ने र त्यस्ता परिपत्रहरूलाई अद्यावधिक बनाई राख्ने ।
- मन्त्रालयका शाखा तथा अन्तर्गत विभाग, कार्यालयहरूलाई आवश्यक परेमा कानूनी परामर्श दिने ।
- मानव अधिकार सम्बन्धी विषयमा फोकल प्वाइन्टको काम र प्रतिनिधित्व गर्ने ।
- सम्बन्धित अदालतबाट आदेश भै आए बमोजिम फैसला कार्यान्वयनका लागि मन्त्रालयको हकमा भए आफ्नै शाखाबाट र अन्तर्गतका निकायका हकमा भए ती निकायहरूलाई सो बमोजिम कार्यान्वयन गर्न/गराउन आवश्यक निर्देशन दिने ।
- यस शाखालाई निर्दिष्ट गरिएका अन्य कार्यहरू गर्ने ।

3.1.4 जनगुनासो व्यवस्थापन शाखा:

यस शाखाबाट सम्पादन हुने कार्यहरू निम्नानुसार रहेका छन्:

- मन्त्रालय अन्तर्गतका विभाग एवं कार्यालयहरूबाट भएका काम कारवाहीका सम्बन्धमा दिनहुँ पर्न आएका उजुरी, निवेदन, गुनासाहरू यथासमयमै छानवीन एवं कारवाही गर्ने ।
- प्रधानमन्त्री तथा मन्त्रिपरिषदको कार्यालय, अख्तियार दुरुपयोग अनुसन्धान आयोग, राष्ट्रिय सतर्कता केन्द्र, विभिन्न मन्त्रालय तथा अन्य निकायहरूबाट प्राप्त निवेदन, निर्देशन एवं गुनासाहरूको सम्बन्धमा आफु निकटतम पदाधिकारीलाई अवगत गराउने र तत् सम्बन्धी कारवाही गर्ने ।
- प्राप्त उजुरी र गुनासाहरूको अभिलेख राख्ने ।
- मन्त्रालय अन्तर्गत कार्यालयहरूमा पर्न आएका गुनासाहरू समाधान गर्न समय समयमा अनुगमन गरी स्थलगत रूपमै गुनासाहरूको कानून बमोजिम सम्भव भएसम्म व्यवस्थापन र समाधान गर्ने ।
- अख्तियार दुरुपयोग अनुसन्धान आयोगको फोकल प्वाइन्ट सम्बन्धी कार्यहरू गर्ने ।
- जनगुनासो सम्बन्धमा पर्न आएका अन्य कार्यहरू गर्ने ।

3.1.5 आर्थिक प्रशासन शाखा:

यस शाखालाई साविककै निम्न कार्यहरू गर्ने गरी तोकिएको छ:

- मन्त्रालयको वार्षिक कार्यक्रम अनुसार प्रत्येक आर्थिक वर्षको चालु र पूजिगत तर्फको अनुमानित बजेट तयार गर्ने प्रारम्भिक कार्यहरू गरी स्वीकृतिको लागि पेश गर्ने र बजेट अनुमान गर्दा योजना तथा योजना शाखालाई सघाउ पुऱ्याउने ।
- मन्त्रालय अन्तर्गत विभाग तथा कार्यालयहरूलाई आर्थिक ऐन नियमको आधारमा आवश्यकतानुसार राय सल्लाह दिने ।
- स्वीकृत विनियोजित बजेट अन्तर्गत मन्त्रालयको लागि आवश्यक खर्चको विवरण

स्वीकृतिको लागि पेश गर्ने र स्वीकृत भए बमोजिम खर्च गर्ने ।

- स्वीकृत विनियोजित बजेट अन्तर्गत जिल्लास्थित कोष तथा लेखा नियन्त्रण कार्यालयबाट रकम निकासालाई प्राप्त गर्नुपर्ने सम्बन्धी सबै कारवाही गर्ने ।
- मन्त्रालय र अन्तर्गत विभागहरूको लागि आवश्यकतानुसार थप निकासालाई कारवाहीको आवश्यक व्यवस्था मिलाउने साथै आवश्यकतानुसार कार्यक्रम संशोधन भइसकेपछि रकमान्तरको कारवाही गर्ने ।
- ऐन नियमानुसार तोकिएको श्रेस्ताहरू अर्घावधिक राख्ने, राख्न लगाउने र नियमानुसार खाता सञ्चालन गर्ने/गराउने ।
- अन्तर्गत विभाग तथा कार्यालयहरूको आर्थिक कारोवार सुपरिवेक्षण गर्ने ।
- विकास निर्माण सम्बन्धी खर्चका तथ्यांकहरू अर्घावधिक राख्ने व्यवस्था गर्ने/गराउने ।
- आर्थिक वर्ष व्यतित भएपछि मन्त्रालय अन्तर्गत विभाग कार्यालयहरूको चालु तथा पूजिगत तर्फको बजेट मौज्जात सर्वसंचित कोषमा दाखिला गराउने ।
- मन्त्रालयको राजश्व, श्रेस्ता सुव्यवस्थित रूपले राख्ने व्यवस्था गर्ने, गराउने तथा धरौटी र उज्जाती श्रेस्ता फर्क्यौट गर्ने/गराउने ।
- निर्माण कार्यहरू वा ठेक्का पट्टाबाट निर्माण र सामान खरीद कार्य भएकोमा प्रचलित आर्थिक ऐन नियमको अधिनमा रहेर भुक्तानी दिने, दिलाउने व्यवस्था गर्ने ।
- नियम बमोजिम विभिन्न बजेट अन्तर्गत भएका खर्चहरूको भुक्तानी दिने वा आर्थिक सहायताहरू प्रदान गर्ने ।
- तलबबाट कट्टा भएको कर्मचारी संचयकोष, सावधिक जीवन विमा, नागरिक लागानीकोष, सामाजिक सुरक्षा कर र सापटी कट्टी रकम सम्बन्धित कार्यालयमा दाखिला गर्ने/गराउने ।
- नियमानुसार पारिश्रमिक कर कट्टा गरी आन्तरिक राजश्व कार्यालयले तोकेको खातामा जम्मा गरी सोको सूचना आन्तरिक राजश्व कार्यालयलाई दिने ।
- कर्मचारीलाई नियमानुसार तलब, भत्ता, उपदान लुगा भर्ता औषधि उपचार खर्च उपलब्ध गराउने ।
- आर्थिक प्रशासन सम्बन्धी ऐन नियम आदेश तथा परिपत्रहरू सबै कर्मचारीहरूलाई जानकारी गराउने र लेखा तर्फ रेखदेख नियन्त्रण सुपरिवेक्षण गर्ने/गराउने ।
- मन्त्रालयमा तयार भएको श्रेस्ताको आन्तरिक तथा अन्तिम लेखा परिक्षण गराउने ।
- आन्तरिक तथा अन्तिम लेखा परिक्षणबाट देखाइएका बेरुजुको लगत खडा गर्ने र तदारुकताका साथ फर्क्यौट गर्ने/गराउने ।
- विनियोजित बजेटको निकासालाई खर्च र बाँकी तथा निकासालाई स्रोत समेत देखिने गरी प्रत्येक शीर्षकको छुट्टा छुट्टै आ.वि. वनाई सम्बन्धित तालुक कार्यालयहरूमा पठाउने ।

- शाखाको भौतिक साधनहरूको स्याहार सम्भार एवं मर्मत तथा संरक्षण गर्ने व्यवस्था मिलाउने ।
- आर्थिक प्रशासन सम्बन्धी तोकिएको अन्य कार्यहरू गर्ने ।

3.2 योजना, अनुगमन तथा मूल्यांकन महाशाखा:

- मन्त्रालय र अन्तर्गत विभागद्वारा सञ्चालित विकास आयोजनाहरूको योजना तर्जुमा, कार्यक्रम कार्यान्वयन, अनुगमन तथा मूल्यांकन गर्ने/गराउने ।
- योजना अनुगमन तथा मूल्यांकन सम्बन्धी विषयहरूमा आफ्नो राय पेश गर्ने ।
- मन्त्रालय तथा मातहत विभाग र कार्यालयहरूबाट संचालित योजना तथा आयोजनाहरूको लक्ष्य तथा कार्यक्रम अनुरूप कार्य सम्पादन भए नभएको हेरी लक्ष्य अनुरूप कार्य पुरा गर्ने गराउने ।
- व्यवस्थापन पक्षलाई उद्देश्यमूलक तुल्याउन मन्त्रालय तथा मातहत निकायद्वारा संचालित योजना तथा आयोजनाहरूको भौतिक व्यवस्थापन, यन्त्र उपकरण तथा सवारी साधनको सही उपयोग भए नभएको सम्बन्धमा निरीक्षण अनुगमन तथा मूल्यांकन गरी गराई सुधार गर्ने ।
- मातहत विभाग, कार्यालय तथा संस्थानबाट भइरहेको काम कारवाही र कार्य सम्पादनका विषयमा निरीक्षण, अनुगमन तथा मूल्यांकन गर्ने र कुनै कैफियत देखिएमा आवश्यक निर्देशन दिने वा निर्देशनार्थ पेश गर्ने ।
- सुशासन र व्यवस्थापन तथा संचालन सम्बन्धी प्रचलित कानून र सेवा अभियान संचालन निर्देशिका बमोजिम र अन्तर्गत निकायबाट गर्नु पर्ने कामहरू यथासमयमा सम्पन्न गर्ने/गराउने
- विकास आयोजनाहरूको कार्यान्वयनमा देखापरेका समस्याहरू मध्ये मन्त्रालय स्तरीय विकास समस्या समाधान समितिबाट समाधान हुन नसकेका समस्या राष्ट्रिय विकास समस्या समाधान समितिमा प्रस्तुत गर्ने र उक्त समितिबाट भएको निर्देशन/निर्णय कार्यान्वयनका लागि राय पेश गर्ने ।
- अन्य निर्देशित एवं भैपरि आउने कार्यहरू गर्ने ।

यस महाशाखा अन्तर्गत निम्नानुसार शाखाहरू रहेका छन्:-

3.2.1 योजना तथा कार्यक्रम शाखा:

यस शाखाले देहायबमोजिम कार्यहरू सम्पादन गर्नेछः

- मन्त्रालय र अन्तर्गत विभागद्वारा सञ्चालित विकास आयोजनाहरूको योजना तर्जुमा, कार्यक्रम कार्यान्वयन, अनुगमन तथा मूल्यांकन गर्ने गराउने ।
- मन्त्रालय र अन्तर्गतका विभाग/आयोजनाहरूको तथ्यांक अध्ययन/विश्लेषण गरि राय/सुझाव सहित पेश गर्ने ।

- मन्त्रालय र अन्तर्गतका विभाग/आयोजनाहरूको प्रत्येक वर्षका वार्षिक विकास कार्यक्रम र बजेट तयार पारी/पार्न लगाई पेश गर्ने ।
- अर्थ मन्त्रालय/राष्ट्रिय योजना आयोगमा हुने कार्यक्रम र बजेट छलफलमा भाग लिने र कार्यक्रम बजेटलाई अन्तिम रूप दिन आवश्यक सहयोग गर्ने ।
- वार्षिक कार्यक्रम र बजेट स्वीकृत भई आए पछि चौमासिक विभाजन सहितको विकास कार्यक्रम तयार पार्न लगाई मन्त्रालयको सिफारिस सहित रा.यो.आ. बाट स्वीकृति भएपछि उक्त कार्यक्रम कार्यान्वयनका लागि सम्बन्धित विभाग/आयोजनामा पठाउने ।
- स्वीकृत वार्षिक विकास कार्यक्रममा आवश्यकतानुसार थप सम्शोधन गर्न पेश गर्ने गराउने र मन्त्रालय/रा.यो.आ.को स्वीकृत अनुसार संशोधित कार्यक्रम कार्यान्वयन गर्ने/गराउने ।
- व्यवस्थापिका संसदको अधिवेशनको समयमा सांसदद्वारा उठाइएको प्रश्नको जवाफ तयार गरी व्यवस्थापिका संसद सचिवालयमा पठाउने व्यवस्था मिलाउने ।
- सम्बन्धित विषयमा हुने सभा, सम्मेलन, छलफल आदिमा निर्णय भए बमोजिम भाग लिने ।
- साविक लैङ्गिक सशक्तिकरण ईकाइले गरी आएको कार्यहरू समेत सम्पादन गर्ने ।
- कामको गहनता हेरी माथिल्लो तहमा प्रस्तुत गर्नु पर्ने कुरामा बाहेक शाखा अन्तर्गत काम कारवाहीको सम्बन्धमा आवश्यकता अनुसार सम्बन्धित मन्त्रालय, विभाग तथा कार्यालयहरूमा पत्र लेख्ने तथा ताकेता गर्ने/गराउने ।
- नेपाल सरकार, मन्त्रिपरिषदमा निर्णयार्थ प्रस्तुत गर्नका लागि स्वीकृत भएका विषयमा प्रस्तावको मस्यौदा तयार पारी समयमै पेश गर्ने ।
- भएको आदेशानुसार सम्बन्धित निकायमा आवश्यक पत्राचार गर्ने र मन्त्रालयमा प्रस्तुत हुन आउने विषयमा आवश्यक कारवाही गर्न पेश गर्ने ।
- आफ्नो शाखासँग सम्बन्धित काम कारवाही र व्यवस्थापनका विषयमा कुनै नयाँ बस्दोवस्त, नीति निर्माण वा निर्णय गर्न आवश्यक देखिएमा तत्सम्बन्धी पुष्ट्याई सहित कारवाही उठाई माथिल्लो तहमा पेश गर्ने ।
- यस शाखालाई तोकिएका अन्य कार्यहरू गर्ने ।

3.2.2 सुपरीवेक्षण, अनुगमन तथा मूल्यांकन शाखा:

यस शाखालाई निम्न कार्य गर्ने जिम्मेवारी तोकिएको छ:

- मन्त्रालय मातहत विभाग तथा कार्यालयहरूबाट संचालित परियोजना तथा आयोजनाहरूको उठती राजस्व, मुद्दा पर्छ्यौट स्थिति र कार्य प्रगति समेतको अभिलेख अर्घावधिक राख्ने ।
- वार्षिक/चौमासिक र आवश्यकतानुसार द्वैमासिक प्रगति विवरण तयार पारी/पार्न लगाई विकास समस्या समाधान समितिको बैठकमा पेश गर्ने र बैठकमा भएका निर्णयहरू कार्यान्वयन गर्ने/गर्न लेखि पठाउने ।

- मन्त्रालय र मातहतका निकायहरूको आवश्यकता अनुसार सुपरिवेक्षण गर्ने/गराउने ।
- मातहतका निकायहरूको काम कारवाहीका सम्बन्धमा नियमित अनुगमन गर्ने/गर्न लगाउने ।
- मन्त्रालय र अन्तर्गतका विकास आयोजना/कार्यक्रमहरूको अनुगमन निरीक्षण गरी प्रतिवेदन पेश गर्ने/गर्न लगाउने ।
- मन्त्रालय र मातहतका निकायहरूबाट संचालित कार्यक्रमहरूका लागि कार्य सम्पादन सूचकहरू तयारगर्ने/गर्न लगाउने ।
- कार्य सम्पादन सूचकहरूको आधारमा आवधिक मूल्यांकन गर्ने /गर्न लगाउने ।
- कार्यसम्पादनमा आधारित मूल्यांकन प्रणालीको स्थापना र विकास गर्ने ।
- मूल्यांकनको आधारमा दण्ड र पुरस्कारका लागि आवश्यक सूचना उपलब्ध गराउने ।
- मातहतका निकायहरूबाट आवधिक रूपमा प्राप्त प्रगति प्रतिवेदन माथिल्लो तहमा अवगत गराउने ।
- सम्बन्धित सबै शाखाहरूसंग समन्वय गरी प्राप्त हुन आएको सूचनाहरू संकलन गरी सोको व्यवस्थित ढंगले अभिलेख समेत राख्ने ।
- सूचना अधिकारीको जिम्मेवारी समेत वहन गर्ने ।
- यस शाखासंग सम्बन्धित अन्य कार्यहरू गर्ने ।

3.2.3 भू-सूचना समन्वय शाखा:

यस शाखालाई साविककै निम्न कार्यहरू गर्ने गरी तोकिएको छ:

- आधुनिक सूचना प्रविधिको उपयोग गरी भूमिसँग सम्बन्धित श्रेस्ता, नक्सा लगायतका सम्पूर्ण सूचनाहरूलाई कम्प्युटर प्रणालीमा प्रविष्ट गराई जनतालाई भरपर्दो सरल, सहज सेवा/सूचना प्रवाह गराउन भू-सूचना प्रणाली (LIS) को विकासमा सहयोग पुऱ्याउन समन्वय गर्ने र सोको लागि एकद्वार प्रणालीलाई माध्यम बनाउने ।
- भूमिको उपयोगद्वारा कृषिको उत्पादकत्व वृद्धि गर्न एवं गरिवी निवारण तथा वातावरण संरक्षणकार्यमा समेत सहयोग पुऱ्याउने गरी नीति निर्माता, अनुसन्धानकर्ता तथा उपभोक्ताहरूलाई वस्तुपरक भू-सूचना उपलब्ध गराउन समन्वय गर्ने ।
- E-Governance System लागू गर्ने सन्दर्भमा IT Focal Person को रूपमा कार्य गर्ने ।
- भू-सूचनालाई विश्वसनीय, गुणस्तरयुक्त र वस्तुपरक बनाउने र भू-सूचनालाई उपभोक्तामाझ सहज पहुँच हुने व्यवस्था गर्ने ।
- भरपर्दो भू-सूचना प्रणालीको विकास गर्न राष्ट्रिय र अन्तर्राष्ट्रिय क्षेत्रमा स्थापित सम्बन्धित निकायहरूसंग सम्पर्क र समन्वय कायम गरी प्रविधि विकास र हस्तान्तरण गर्न सघाउ पुऱ्याउने र Pro-Active Role समेत निर्वाह गर्ने ।
- भू-सूचना प्रणालीलाई National Geographic Information System (राष्ट्रिय भौगोलिक सूचना

प्रणाली) संग आवद्ध गराउन प्रभावकारी भूमिकाका लागि पहल गर्ने ।

- भू-सूचना प्रविधिसंग सम्बन्धित अध्ययन, अनुसन्धान, गोष्ठी, सेमिनार आदिमा भाग लिई Continuous Professional Development (CPD) का लागि पहल गर्ने ।

3.3 भूमि व्यवस्थापन महाशाखा:

- भूमि सम्बन्धी नीतिहरूको कार्यान्वयन गर्ने गराउने र त्यस्ता ऐन नियम र नीतिहरू पुनरावलोकन गर्न आवश्यक भएमा संशोधन एवं सुधारका लागि आफ्नो राय सहित सचिव समक्ष पेश गर्ने ।
- मन्त्रालयबाट तर्जुमा गरिएको कार्य योजनानुरूप कार्य गर्ने ।
- जग्गा प्रशासन सम्बन्धमा माग भएका निर्देशनहरू उपर आवश्यक कारवाही गर्ने ।
- गुठी जग्गाको संरक्षण गर्ने नीति तर्जुमा गरी स्वीकृत नीति निर्देशनहरू कार्यान्वयन गर्ने गराउने ।
- गुठी कोष (अक्षयकोष) को समुचित संरक्षण परिचालन एवं उत्पादनमूलक बनाउन आवश्यक नीति कार्यक्रमहरू तय गरी कार्यान्वयन गर्ने/गराउने ।
- भूमि प्रशासनलाई प्रभावकारी र विश्वसनीय बनाउन विभागहरू, कार्यालयहरू र गुठी संस्थानलाई सशक्तिकरण गरी सार्वजनिक जवाफदेहिता वहन गर्न सक्ने गरी समयानुकूल सुदृढ गर्ने ।
- मातहत निकायबाट सम्पादन गरिने भूमि प्रशासनसंग सम्बन्धित कार्यहरूको आवश्यकतानुसार अनुगमन गरी राय परामर्श लिने/दिने ।
- मोही बाँडफाँड एवं दरवन्दी सम्बन्धी कार्यहरू सम्पादन गर्ने /गर्ने लगाउने ।
- छुट जग्गा एवं विर्ता जग्गा दर्ता एवं भोगाधिकार सम्बन्धमा राय परामर्श लिने/दिने ।
- सरकारी/सार्वजनिक जग्गाको संरक्षण सम्बन्धमा आवश्यक कार्य गर्ने ।
- महाशाखा अन्तर्गतका शाखाहरूलाई कार्य सम्पादन सन्दर्भमा कार्यहरू जवफदेहीपूर्ण बनाउन प्रयत्नशिल रहने ।
- अन्य निर्देशित एवं भैपरी आउने कार्यहरू गर्ने ।

यस महाशाखा अन्तर्गत विगतमा दुईवटा शाखाहरू (जग्गा प्रशासन शाखा र बसोबास व्यवस्थापन शाखा) रहेकोमा पछिल्लो स्वीकृत संगठन सर्भेक्षणबाट जग्गा प्रशासन शाखा (क), जग्गा प्रशासन शाखा (ख) र बसोबास व्यवस्थापन शाखा गरी जम्मा ३ (तीन) वटा निम्न बमोजिमका शाखाहरू रहेका छन्:-

3.3.1 जग्गा प्रशासन शाखा (क)

यस शाखाबाट सम्पादन हुने कामहरू देहायबमोजिम रहेका छन्:

- जग्गा जमिनको व्यवस्थापन सम्बन्धी नीति तर्जुमा गर्ने ।

- नेपाल सरकारबाट निर्णय भएका जग्गा जमिनसंग सम्बन्धित नीतिगत व्यवस्थाहरूको कार्यान्वयन गर्ने/गराउने ।
- सरकारी तथा सार्वजनिक जग्गाको संरक्षण सम्बन्धी आवश्यक नीति निर्माण गरी कार्यान्वयन तथा अनुगमन गर्ने ।
- सरकारी जग्गाको भोगाधिकार सम्बन्धी नीति निर्माण गरी स्वीकृत नीति बमोजिम भोगाधिकार उलब्ध गराउने, सो को अभिलेख राख्ने र उद्देश्य बमोजिम कामकाज भए नभएको बारेमा अनुगमन गर्ने ब्यस्था मिलाउने ।
- तल्लो निकायबाट निर्देशन माग भै आएका जग्गा जमिनसंग सम्बन्धित समस्याहरूको बारेमा समाधानकोलागि आवश्यक नीतिगत व्यवस्था गरी निर्णय कार्यान्वयन गर्ने गराउने ।
- जग्गा जमिनसंग सम्बन्धित विषयमा पर्न आएका निवेदनहरूका सम्बन्धमा प्रचलित कानून बमोजिम आवश्यक कारवाही गर्ने गराउने ।
- मन्त्रालयमा जारी भएका नीति निर्देशन बमोजिम विभाग र मातहत कार्यालयहरूबाट काम कारवाही भए गरेको छ छैन हेरी आवश्यक निर्देशन दिने ।
- रजिष्ट्रेशन दस्तुर छुट सम्बन्धमा आवश्यक कारवाही गर्ने गराउने ।
- शाखासंग सम्बन्धित अभिलेखहरूलाई अद्यावधिक गरि राख्ने ।
- यस शाखासंग सम्बन्धित अन्य निर्देशित कार्यहरू गर्ने ।

3.3.2 जग्गा प्रशासन शाखा (ख)

यस शाखाबाट सम्पादन हुने कामहरू देहायबमोजिम रहेका छन्:

- जग्गा धनी एवं मोहीवीच दैधस्वामित्व अन्त्य गराउने सम्बन्धी नीति तर्जुमा गर्ने गराउने ।
- जग्गाको हदबन्दी सम्बन्धी मुद्दा मामिला फर्छ्यौट गर्न आवश्यक व्यवस्था मिलाउने ।
- जग्गा प्रशासन र गुठी जग्गासंग सम्बन्धित ऐन, नियममा समयानुकूल सुधार गर्न आवश्यक सहयोग पुऱ्याउने ।
- गुठीको सम्पत्ति संरक्षण, सम्बर्धन एवं विकास र अक्षयकोषको समुचित परिचालनका लागि र गुठी संस्थानलाई समय सापेक्ष सुदृढ, सक्षम एवं चुस्त दुरुस्त बनाउन आवश्यक नीति एवं कार्यक्रमको तर्जुमा गर्ने ।
- गुठी संस्थानको भौतिक एवं मानवीय स्रोत परिचालन नीति तय गर्न मद्दत गर्ने ।
- गुठी सम्बन्धमा पर्न आएका निवेदनहरूको कार्यान्वयनकालागि गुठी संस्थानमा लेखी पठाउने ।
- प्रचलित गुठी सम्बन्धी ऐन नियम एवं नीति अनुरूप गुठी र अन्तर्गत निकायको निरीक्षण अवलोकन गर्ने ।
- गुठी जग्गाको सम्बन्धमा पर्न आएका समस्याहरूको समाधानकालागि प्रचलित कानून

बमोजिम समाधान गर्ने गराउने ।

- गुठी र मातहत निकायबाट निर्देशन माग भै आएका गुठी जग्गा सम्बन्धी समस्याहरूको विषयमा नीतिगत व्यवस्थाका लागि आवश्यक पहल गरी प्रचलित नीति कानून र निर्णय बमोजिम कार्यान्वयन गर्ने गराउने ।
- शाखासंग सम्बन्धित अभिलेखहरूलाई अद्यावधिक गरी राख्ने ।
- यस शाखासंग सम्बन्धित अन्य निर्देशित कार्यहरू गर्ने ।
- मन्त्रालयको आवश्यकता अनुसार कार्यविवरण थपघट गरिएका कार्यहरू ।

3.3.3 बसोवास व्यवस्थापन शाखा:

यस शाखाबाट सम्पादन हुने कार्यहरू निम्नानुसार रहेका छन्:

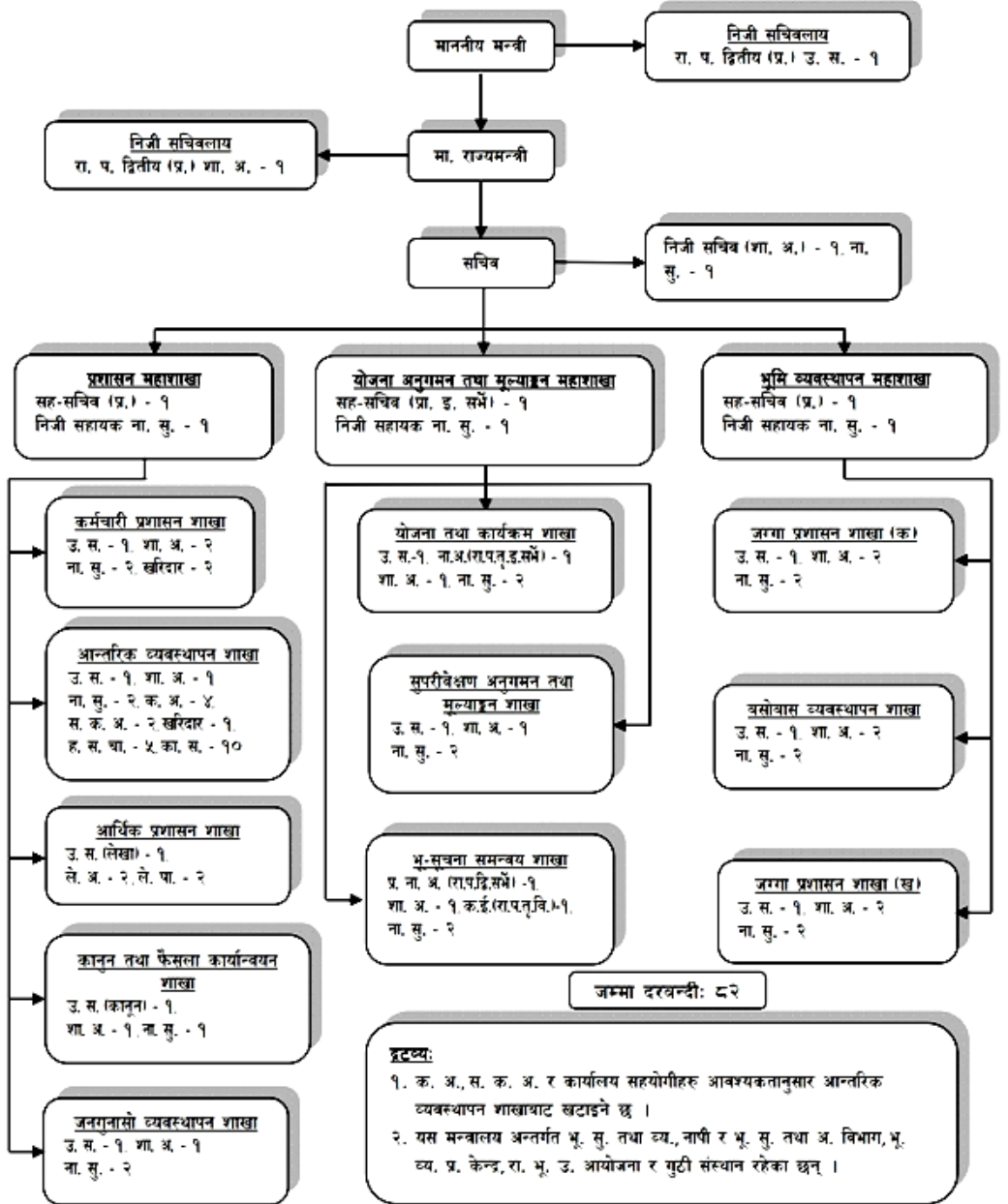
- मुक्त कर्मैया तथा हलियाको पुनर्स्थापन एवं वृत्ति विकासको समाधानका लागि आवश्यक नीति नियमको तर्जुमा गर्ने र सो को लागि सञ्चालन गरिने कार्यक्रमहरू तर्जुमा गर्ने र उक्त कार्यक्रमहरू कार्यान्वयन गर्ने गराउने ।
- सुकुम्वासी तथा अव्यवस्थित बसोवासी लगायतको समस्या समाधानका लागि दीगो नीति तर्जुमा गर्नुका साथै आवश्यक र सम्बन्धित कार्यक्रमहरू समेत संचालन गर्ने ।
- जिल्लास्तरमा सञ्चालित कार्यक्रमहरूको आवश्यकतानुसार अनुगमन गरी आवश्यक निर्देशन दिने एवं समन्वय गर्ने ।
- अन्तर्राष्ट्रिय गैर सरकारी सघं संस्था तथा दातृ निकायसँग समन्वय गरी मुक्त कर्मैया/हलिया लगायत भूमिहीन जनताको पुनर्स्थापन तथा वृत्ति विकासका कार्यक्रमहरू संचालन गर्न पहल गर्ने ।
- शाखाबाट सञ्चालन हुने काम कारवाहीको सम्बन्धमा आवश्यकतानुसार सम्बन्धित मन्त्रालय, विभाग वा कार्यालयहरूमा पत्र लेख्ने तथा ताकेता गर्ने ।
- मुक्त कर्मैया तथा हलियाको पुनर्स्थापन एवं सुकुम्वासी समस्या समाधान सम्बन्धी विषयमा सम्बन्धित निकायमा आवश्यकतानुसार पत्राचार गर्ने र मन्त्रालयमा प्रस्तुत हुन आउने विषयमा आवश्यक कारवाही गर्ने,
- मुक्त कर्मैया, हलिया लगायत भूमिहीन सम्बन्धी योजना कार्यक्रम तथा बजेटको तर्जुमा तथा कार्यान्वयन गर्ने ।
- नेपाल सरकार (मन्त्रपरिषद्) मा निर्णयार्थ प्रस्तुत गरिने विषयमा प्रस्तावको मस्यौदा तयार गरी पेश गर्ने ।
- यस शाखालाई तोकिएका र निर्दिष्ट गरिएका अन्य कार्यहरू गर्ने ।

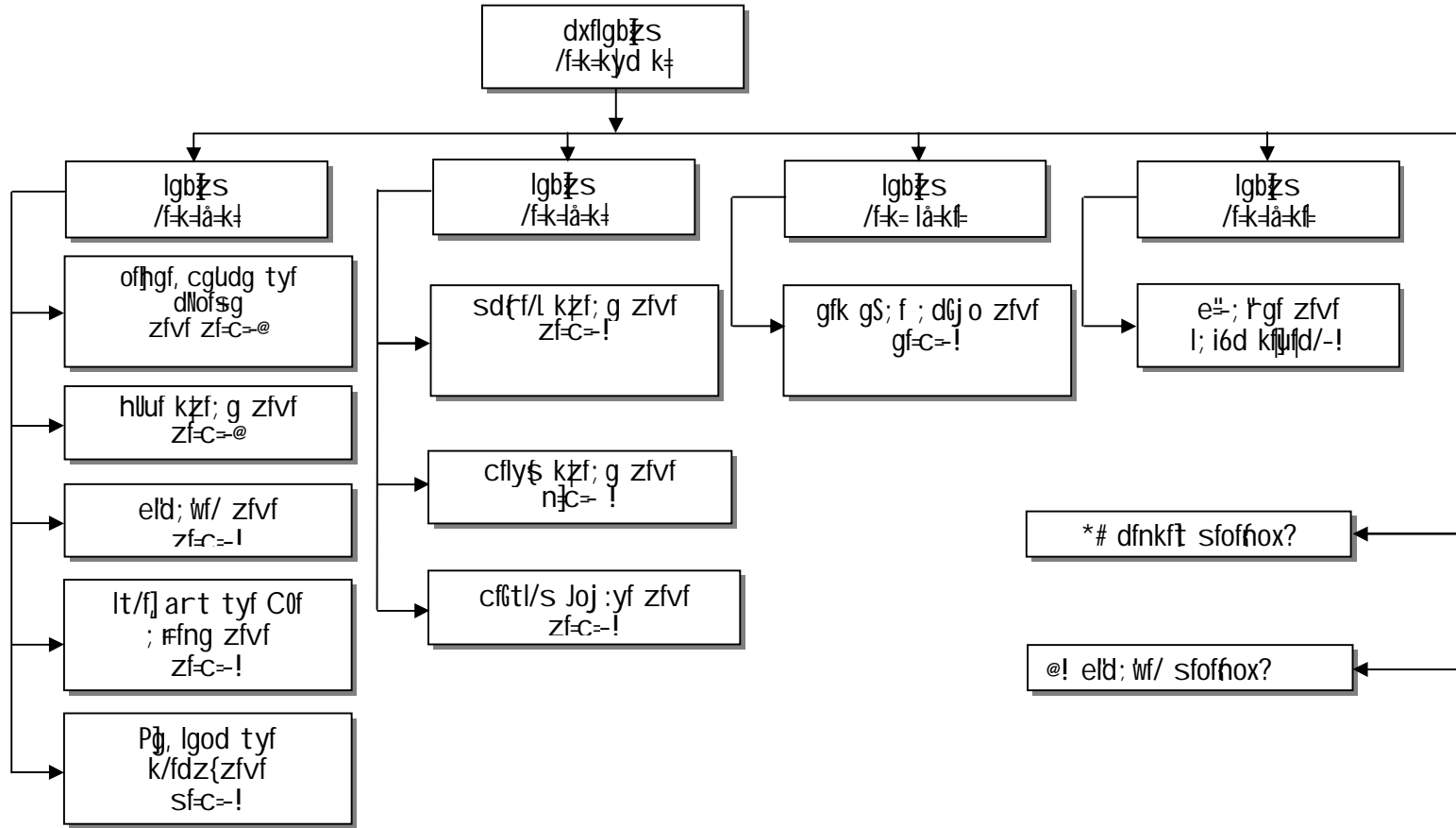
४. क्षेत्रफल परिवर्तन एकाई

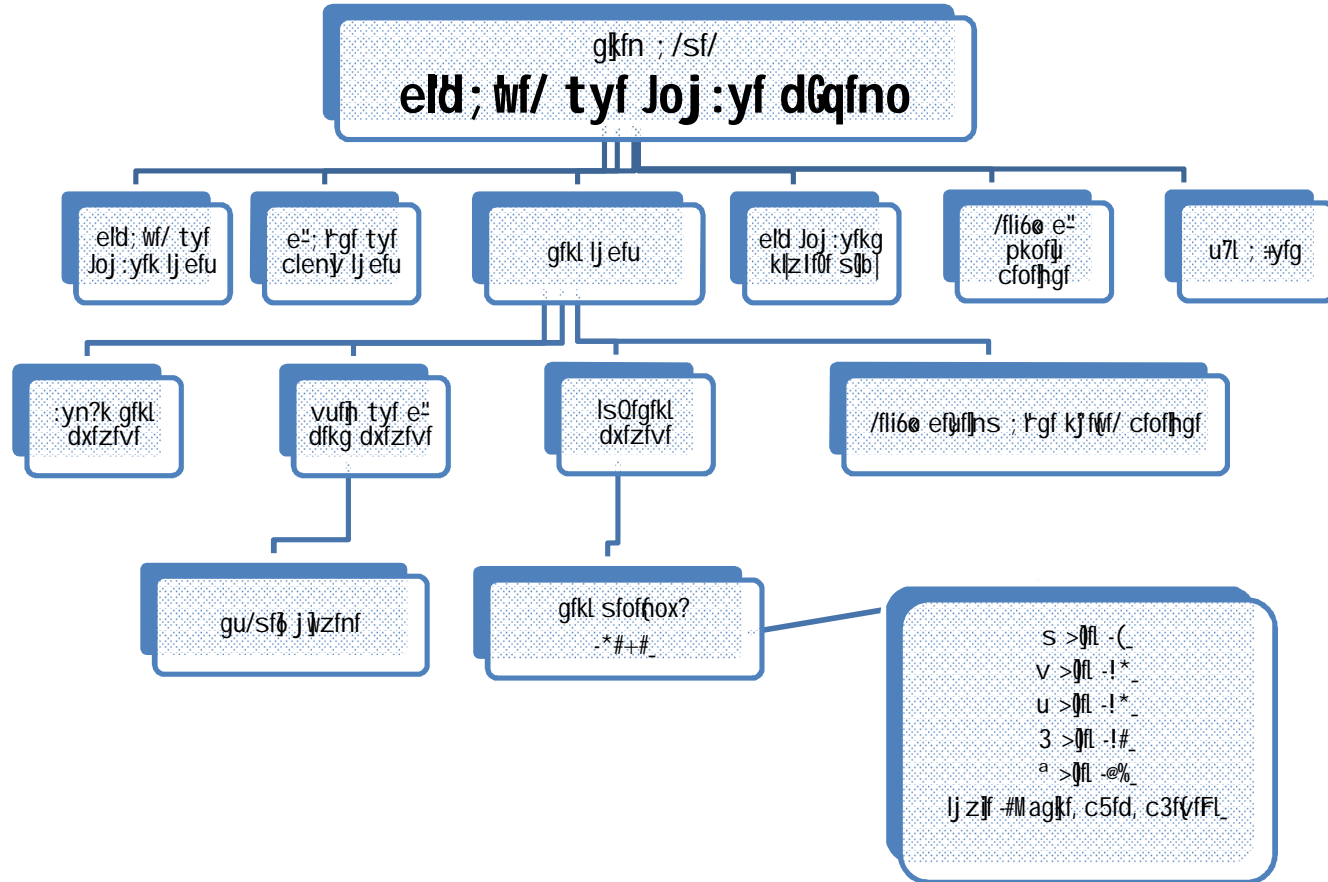
क्र. सं.	एकाई	हेक्टर	बिघा – कछा – धुर	रोपनी – आना – पैसा – दाम	वर्ग मिटर	वर्ग फिट
१	१ हेक्टर	१	१-९-१०.६	१९-१०-२-०	१००००	१०७६३६.४८
२	१ बिघा	०.६७७२६३	०-२०-०	१३-५-०-०	६७७२.६३	७२९००
३	१ कछा		०-०-२०	०-१०-२-२	३३८.६३	३६४५
४	१ धुर			०-०-२-०.५	१६.९३	१८२.२५
५	१ रोपनी	०.०५०८७४	०-१-१०	०-१६-०-०	५०८.७४	५४७६
६	१ आना		०-०-१.८७	०-०-४-०	३१.७९	३४२.२५
७	१ पैसा			०-०-०-४	७.७९	८५.५६
८	१ दाम				१.९९	२१.२९

अनुसूचीहरु

1 भूमिसुधार तथा व्यवस्था मन्त्रालयको स्वीकृत संगठन संरचना - २०७०

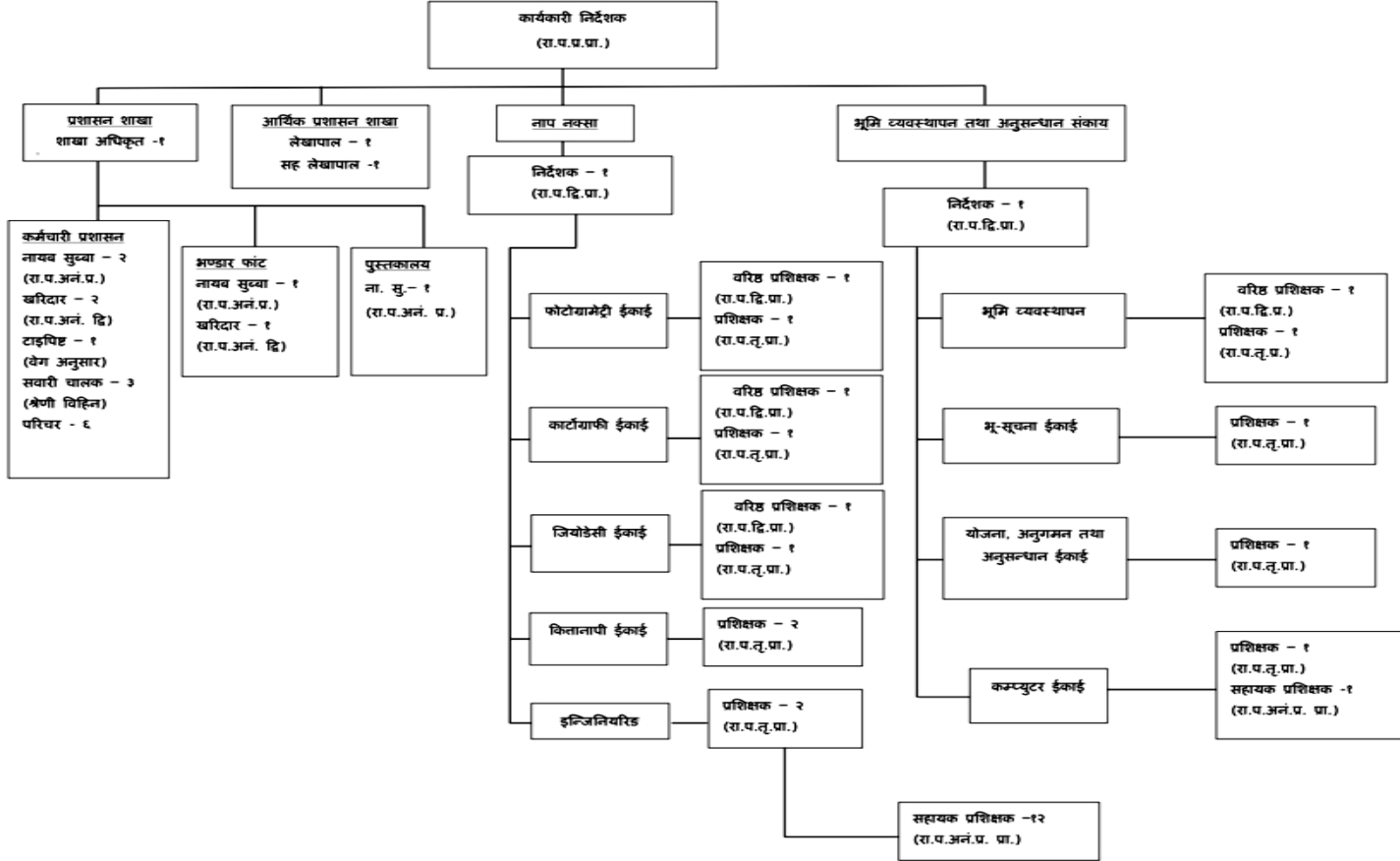


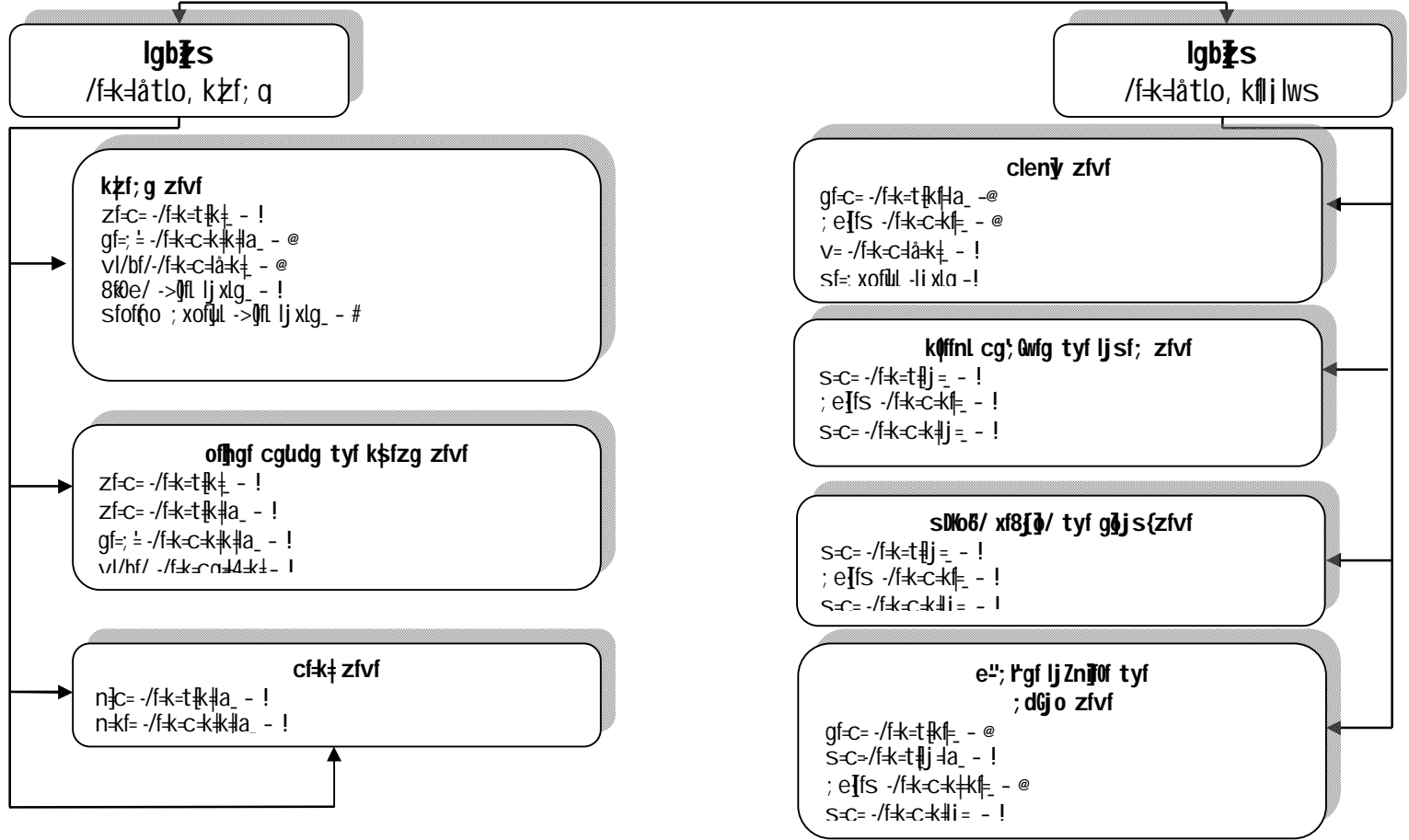


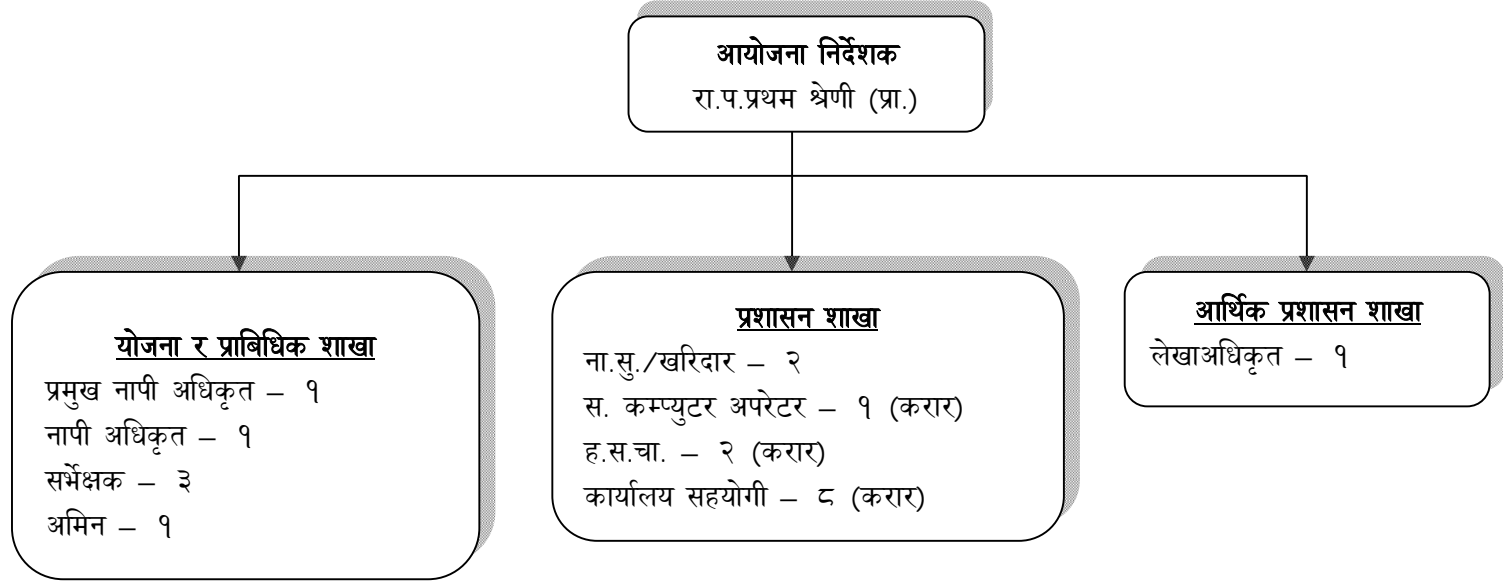


७. भूमि व्यवस्थापन प्रशिक्षण केन्द्र

अनुसूची - 4







2. मन्त्रालयमा कार्यरत पदाधिकारी एवं कर्मचारीहरूको सम्पर्क नम्बर

महाशाखा/शाखा	सि. नं.	पद	पदाधिकारीको नाम, थर	कार्यालयको सम्पर्क नम्बर	मोबाइल नम्बर
मा. मन्त्रीज्यूको सचिवालय	1.	मा. मन्त्री	श्री दलबहादुर राना	4211760	
	2.	निजी सचिव	श्री बंशी सापकोटा	4211645	9841302119
	3.	स्वकीय सचिव	श्री ऋतु दुलाल	4211760	9841296391
	4.	सहायक निजी सचिव (ना.सु.)	श्री नरेन्द्र कायस्थ		9843533888
	5.	ह. स. चा.	श्री ताराबहादुर थापा		9841310116
	6.	ह. स. चा.	श्री जनकराम चौधरी		9841668311
	7.	का. स.	श्री टिकाबहादुर बस्नेत		9841428601
	8.	का. स.	श्री कृष्णादेवी माकजु	4211645	
श्रीमान् सचिवज्यूको कार्यकक्ष	1.	सचिव	श्री	4211666	9841859443
	2.	निजी सचिव	श्री बालकृष्ण मानन्धर	4211666	9841859443
	3.	ह. स. चा.		4211666	
	4.	का. स.	श्री रमेश महर्जन	4211666	
	5.	का. स.	श्री तोयाबहादुर खड्का	4211666	
	6.	का. स.	श्री सुमन गोतामे	4211666	9841986903

महाशाखा/शाखा	सि. नं.	पद	पदाधिकारीको नाम, थर	कार्यालयको सम्पर्क नम्बर	मोबाइल नम्बर
प्रशासन महाशाखा	1.	सह-सचिव (प्र.)	श्री रोहितकुमार भट्टराई	4211632	9851111025
	2.	निजी सचिव (ख.)	श्री दुर्गादेवी खनाल	4211632	9849645035
	3.	ह. स. चा.	श्री भवानी प्रसाद उपाध्याय	4211632	9851088278
	4.	का. स.	श्री कल्पना कार्की	4211632	9741151545
कर्मचारी प्रशासन शाखा	1.	उप-सचिव	श्री पुरुषोत्तम सुवेदी	4200239	9841262958
	2.	शाखा अधिकृत	श्री मन्जु थापा	4211833	9841732220
	3.	शाखा अधिकृत	श्री लोकप्रसाद रेग्मी	4211833	9842029357
	4.	ना. सु.	श्री सिताराम के. सी.	4200239	9841761905
	5.	ना. सु.	श्री नरहरि डाँगी	4200239	
	6.	क. अ.	श्री विष्णु श्रेष्ठ	4200239	9841546656
	7.	स. क. अ.	श्री लक्ष्मण खरेल	4200239	9847153507
	8.	का. स.	श्री सिताराम घिमिरे	4200239	9841845833

महाशाखा/शाखा	सि. नं.	पद	पदाधिकारीको नाम, थर	कार्यालयको सम्पर्क नम्बर	मोबाइल नम्बर
आन्तरिक व्यवस्थापन शाखा	1.	उप-सचिव	श्री यदुनाथ पौडेल	4211833	9851076665
	2.	शाखा अधिकृत	श्री दयानिधि बिडारी	4211683	9841743316
	3.	शाखा अधिकृत	श्री केशवप्रसाद पुडासैनी	4200040	9851099243
	4.	ना. सु.	श्री बासुदेव दवाडी	4211683	9741321000
	5.	ना. सु.	श्री सरोज खरेल	4200040	9841540273
	6.	क. अ.	श्री मन्दिरा रेग्मी	4200040	9848365111
	7.	खरिदार	श्री पार्वती भट्टराई	4200040	
	8.	खरिदार	श्री मिना कुइँकले	4200040	
	9.	ह. स. चा.	श्री मनोज खड्का	4211833	9841473422
	10.	का. स.	श्री राज रेग्मी		9849963439
	11.	का. स.	श्री कुमार बस्नेत		
	12.	का. स.	श्री विणा नेपाली		9841284766
आर्थिक प्रशासन शाखा	1.	उप-सचिव (लेखा)	श्री शिवराम महत	4200235	9851130554 9846025440
	2.	लेखा अधिकृत	श्री जीवन कुमार श्रेष्ठ	4211683	9849263545
	3.	लेखा अधिकृत (बेरुजु)	श्री पिंगलराज बर्मा	4211683	
	4.	लेखापाल	श्री गणेश मिश्र	4211683	9848025290
	4.	लेखापाल	श्री लिलाप्रसाद जोशी	4211683	9841467053
5.	क. अ.	श्री पूर्णिमा महर्जन	4211683		
कानून तथा फैसला कार्यान्वयन शाखा	1.	उप-सचिव	श्री लक्ष्मीप्रसाद गौतम	4211713	9841281983
	2.	शाखा अधिकृत	श्री सालिकराम लामिछाने	4211713	9741034043
	3.	ना. सु.	श्री काशीदेवी कोइराला	4211713	9841776027
	4.	स. क. अ.	श्री गंगादेवी ओली	4211713	9841692234
	5.	ह. स. चा.	श्री हस्तबहादुर खत्री	4211713	9849239800
जनगुनासो व्यवस्थापन शाखा	1.	उप-सचिव	श्री ऋषिराम पंगेनी	4211664	9841356397
	2.	शाखा अधिकृत	श्री कालिदास ढकाल	4211713	9741068570
	3.	क. अ.	श्री रिता आचार्य	4211664	9841552502
	4.	खरिदार	श्री प्रकाश बाँनिया	4211664	9848176818

महाशाखा/शाखा	सि. नं.	पद	पदाधिकारीको नाम, थर	सम्पर्क नम्बर	मोबाइल नम्बर
योजना अनुगमन तथा मूल्यांकन महाशाखा	1.	सह-सचिव (प्रा.)	श्री कृष्णराज बि. सी.	4211843	9841259394
	2.	निजी सचिव	श्री मनोज कुमार लामा	4211843	9841508268
	3.	ह. स. चा.	श्री इश्वर पौडेल	4211843	
	4.	का. स.	कान्छी (सीता) राउत	4211843	9841783372
योजना तथा कार्यक्रम शाखा	1.	उप-सचिव	श्री गणेश आचार्य	4211797	9841583676
	2.	नापी अधिकृत	श्री गोपालकृष्ण खर्बुजा	4211797	9841395116
	3.	शाखा अधिकृत	श्री अकबर प्रधान	4211797	9841703073
	4.	क. अ.	श्री राजेन्द्र पोखरेल	4211797	9841858829
	5.	का. स.	श्री रामबहादुर बोगटी	4211797	9849515744
सुपरीवेक्षण, अनुगमन तथा मूल्यांकन शाखा	1.	उप-सचिव	श्री कृष्णप्रसाद सुवेदी	4200236	9841540366
	2.	शाखा अधिकृत	श्री प्रमिला भण्डारी	4200236	9849421372
	3.	ना. सु.	श्री प्रद्युम्न प्र. कुँइकेल	4200236	9841460526
	4.	क. अ.	श्री पुष्पा पाण्डेय	4200236	9841518027
भू-सूचना समन्वय शाखा	1.	प्र. ना. अ.	श्री नवराज सुवेदी	4200236	9841345300
	2.	शाखा अधिकृत	श्री राजेन्द्र कुमार वैद्य	4200236	9841765580

महाशाखा/शाखा	सि. नं.	पद	पदाधिकारीको नाम, थर	कार्यालयको सम्पर्क नम्बर	मोबाइल नम्बर
भूमि व्यवस्थापन महाशाखा	1.	सह-सचिव (प्र.)	श्री कपिल डंगोल	4211852	9851117099
	2.	निजी सचिव	श्री सुर्य कोइराला	4211852	9851154499
	3.	ह. स. चा.	श्री वीरभद्र घिमिरे	4211852	9841378245
	4.	का. स.	सावित्री थापा	4211852	9841256863
जग्गा प्रशासन शाखा	1.	उप-सचिव	श्री ठाकुरप्रसाद निरौला	4200243	9842067676
	2.	उप-सचिव	श्री पद्मनिधि सोती	4200243	9841739553
	3.	शाखा अधिकृत	श्री उमेशराज दाहाल	4200243	9841634046
	4.	शाखा अधिकृत	श्री काजीबहादुर विष्ट	4200243	9841220406
	5.	शाखा अधिकृत	श्री बट्टी बहादुर कार्की	4200243	9851052080
	6.	ना. सु.	श्री पिताम्बर भण्डारी	4200243	9851067514
	7.	स. क. अ.	श्री मिता श्रेष्ठ	4200243	9841286335
	8.	का. स.	दुगादिवी दाहाल	4200243	9841501675
बसोबास व्यवस्थापन शाखा	1.	उप-सचिव	श्री लक्ष्मण कुमार हमाल	4211817	9841626454
	2.	शाखा अधिकृत	श्री रेमानसिंह राना	4211817	9841724728
	3.	ना. सु.	श्री श्रीधर भुसाल	4211817	9841267309
	4.	ह. स. चा.	श्री राजेश तिवारी	4211817	9841976822

3. समीक्षा कार्यतालिका

विवरण	महिना											
	साउन	भदौ	असोज	कात्तिक	मार्ग	पौष	माघ	फागुन	चैत्र	वैशाख	जेठ	असार
क. वार्षिक समीक्षा (तेस्रो चौमासिक समेत)												
१. जिल्लाबाट विभागमा प्रगति विवरण आईपुगनुपर्ने समय	IV											
२. विभागबाट मन्त्रालयमा प्रगति विवरण आईपुगनुपर्ने समय	L											
३. मन्त्रालयमा प्रगति विवरण कम्पाईल गर्ने समय		I										
४. मन्त्रालयमा वार्षिक एवं तेस्रो चौमासिक समीक्षा		II										
ख. प्रथम चौमासिक समीक्षा												
१. जिल्लाबाट विभागमा प्रगति विवरण आईपुगनुपर्ने समय					IV							
२. विभागबाट मन्त्रालयमा प्रगति विवरण आईपुगनुपर्ने समय					L							
३. मन्त्रालयमा प्रगति विवरण कम्पाईल गर्ने समय						I						
४. मन्त्रालयमा प्रथम चौमासिक समीक्षा						II						
ग. दोस्रो चौमासिक समीक्षा												
१. जिल्लाबाट विभागमा प्रगति विवरण आईपुगनुपर्ने समय									IV			
२. विभागबाट मन्त्रालयमा प्रगति विवरण आईपुगनुपर्ने समय									L			
३. मन्त्रालयमा प्रगति विवरण कम्पाईल गर्ने समय										I		
४. मन्त्रालयमा दोस्रो चौमासिक समीक्षा										II		

मासिक प्रगति प्रतिवेदन कार्यतालिका

सि. नं.	प्रगति प्रतिवेदनको किसिम/महिना	
		विभागबाट मन्त्रालयमा प्रगति विवरण आईपुगनुपर्ने समय
1	हरेक महिनाको 7 गते भित्र	हरेक महिनाको १० गते भित्र

कार्यसम्पादन सूचकांकहरूको प्रगति प्रतिवेदन कार्यतालिका

सि. नं.	प्रगति प्रतिवेदनको किसिम/महिना	
		विभागबाट मन्त्रालयमा प्रगति विवरण आईपुगनुपर्ने समय
1	हरेक महिनाको 10 गते भित्र	हरेक महिनाको १5 गते भित्र

संकेतार्थ: I : पहिलो हप्ता, II : दोस्रो हप्ता, IV : चौथो हप्ता, L : महिनाको अन्तिम दिन

4. अघिल्ला अंकका विविध खण्डमा समाविष्ट प्रमुख विवरणहरू:

भूमिसुधार तथा व्यवस्था मन्त्रालयबाट प्रकाशित मन्त्रालय र अन्तर्गतका निकायहरूको संक्षिप्त परिचय एवं वार्षिक प्रगति प्रतिवेदनका विगतका अंकहरूको विविध खण्डमा समावेश भएका विषयवस्तुहरू यस प्रकार रहेका छन्:

क. प्रथम प्रकाशन (आ. व. २०६७।०६८)

- भोगाधिकार सम्बन्धी पूर्ण विवरण
- रावल आयोगको प्रतिवेदन
- सुकुम्वासी समस्या समाधान सम्बन्धमा भएका प्रयासहरू
- जिल्लास्थित मालपोत, नापी र भूमिसुधार कार्यालयका टेलिफोन नम्बरहरू

ख. द्वितीय प्रकाशन (आ. व. २०६८।०६९)

- भूमिसुधार तथा व्यवस्था मन्त्रालयसँग सम्बन्धित फैसला कार्यान्वयनको स्थिति
- क्षेत्रफल परिवर्तन एकाई
- संगठनात्मक संरचना
- भूमिसुधार तथा व्यवस्था मन्त्रालय अन्तर्गत कार्यरत पदाधिकारी एवं कर्मचारीहरूको सम्पर्क नम्बर
- समीक्षा कार्यतालिका