


तथ्याङ्कमा प्रदेश ३



आर्थिक मामिला तथा योजना मन्त्रालय
प्रदेश सरकार, प्रदेश तीन
हेटौंडा, मकवानपुर, नेपाल



मुख्यमन्त्री

प्रदेश तीन
हेटौंडा, मकवानपुर, नेपाल



मन्तव्य

नेपाली जनताको लामो समयको संघर्ष र बलिदान पश्चात देश संघीय लोकतान्त्रिक गणतन्त्रात्मक व्यवस्थामा प्रवेश गरेको छ । यो व्यवस्थालाई नेपाली जनताको उन्नति र प्रगतिका खातिर उपयोग गर्दै सामाजिक न्याय र समानतामा आधारित उन्नत समाज निर्माण गर्नु हाम्रो प्रमुख जिम्मेवारी हुन आएको छ । प्रदेश सरकार यो जिम्मेवारीलाई गम्भीरतापूर्वक ग्रहण गर्दै प्रदेश तीनका जनताको खुशी र समृद्धिको सपना साकार पार्न अहोरात्र लागि परिरहेको छ ।

प्रदेश तीनमा रहेको विकासका अपार सम्भावनालाई तथ्य र तथ्याङ्कमा आधारित रही आर्थिक, सामाजिक तथा प्राकृतिक श्रोतहरूको पहिचान गर्दै तीव्र विकास गर्ने दिशामा आवश्यक नीतिहरूको निर्माण गर्नु जरुरी रहेको छ । यसरी तय हुने नीति र पहिचान हुने आयोजनाले मात्र प्रदेशका जनताको विकासको चाहना पुरा गर्छ । यसर्थ आर्थिक मामिला तथा योजना मन्त्रालयको यो प्रकाशनले आगामी वर्षहरूमा प्रदेश सरकारलाई सही दिशामा अधि बढ्न सहयोग पुऱ्याउने छ भन्ने विश्वास लिएको छु ।

आर्थिक मामिला तथा योजना मन्त्रालयले तयार गरेको “तथ्याङ्कमा प्रदेश ३” ले यस प्रदेशको भौगोलिक, राजनीतिक, आर्थिक, सामाजिक, तथा प्राकृतिक अवस्थाबारे वस्तुगत जानकारी प्रस्तुत गरेको छ । यो प्रकाशनले प्रदेश तीनको बारेमा जान्न चाहने सरकारी, गैर-सरकारी तथा निजी क्षेत्रका साथै सर्वसाधारण जनताका लागि आवश्यक जानकारी दिनुको साथै प्रदेश सरकारलाई तथ्यमा आधारित नीति निर्माण, योजनाहरूको पहिचान तथा छनौट गर्न सघाउ पुऱ्याउने छ भन्ने विश्वास लिएको छु । धन्यवाद ।

डोरमणि पौडेल



मन्त्री

आर्थिक मामिला तथा योजना
प्रदेश तीन
हेटौंडा, मकवानपुर, नेपाल



नेपालमा संघीयता नयाँ अभ्यास भएकोले आर्थिक मामिला तथा योजना मन्त्रालय प्रदेशको समग्र योजना तथा कार्यक्रमका लागि आवश्यक नीति निर्माण कार्यमा संलग्न छ। प्रदेश सरकारको नीति निर्माणमा प्रदेश तीनका जनताको आवश्यकतालाई उच्चतम प्राथमिकतामा राख्दै सीमित श्रोत साधनको सही उपयोग गरी व्यावहारिक रूपले सम्पन्न गर्न सकिने कार्यक्रमहरूको कार्यान्वयन गर्ने चुनौती छ। त्यसै गरी प्रदेशमा रहेका विभिन्न मन्त्रालय तथा निर्देशनालय तथा कार्यालयहरूको नीति तथा योजना तयार गरी तथ्य तथा तथ्याङ्कमा आधारित भै आवश्यकताको पहिचान, उचित समन्वय र सहकार्य हुने गरी गर्ने र त्यसको कार्यान्वयन अहिलेको महत्वपूर्ण कार्य हो। त्यसै गरी प्रदेश भित्र रहेका आर्थिक तथा सामाजिक स्रोतहरूको वास्तविक सूचनाले सरकारलाई मात्र नभई निजी क्षेत्र एवं प्राज्ञिक क्षेत्र सबैलाई आवश्यक नीति लिन सजिलो गर्दछ।

माथि उल्लिखित आवश्यकताहरूलाई उपयुक्त ढंगबाट पहिचान गर्दै तिनीहरूलाई वैज्ञानिक ढंगबाट सम्बोधन गर्न सकियोस् भन्ने हेतुले आर्थिक मामिला तथा योजना मन्त्रालयले “तथ्याङ्कमा प्रदेश ३” प्रकाशित गरेको छ। यो प्रकाशनले प्रदेश सरकारका सबै मन्त्रालयहरूलाई तथ्य र तथ्याङ्कहरूमा आधारित नीति निर्माणमा ठुलो सघाउ पुऱ्याउने छ भन्ने विश्वास लिएको छ। त्यसैगरी निजी क्षेत्रका लगानीकर्ताहरूलाई लगानीको आवश्यकता र उपयुक्त क्षेत्रहरूको पहिचान गरी उच्च प्रतिफल दिने गरी लगानी गर्न सहज हुने अपेक्षा राखेको छ। अन्तमा यो पुस्तक प्रकाशनमा प्राविधिक सहयोग गर्ने ‘विकास उद्यमी’ लगायत यस कार्यमा संलग्न हुनु हुने यस मन्त्रालयका सचिव केवल प्रसाद भण्डारी लगायत सबै कर्मचारीहरू प्रति हार्दिक धन्यवाद ज्ञापन गर्दछु।

कैलाश प्रसाद तुल्लेल



सचिव

आर्थिक मामिला तथा योजना
प्रदेश तीन
हेटौंडा, मकवानपुर, नेपाल



योजनावद्ध विकास प्रक्रियाको थालनीसँगै मुलुकको तथ्याङ्क प्रणाली सुदृढ गर्ने उद्देश्य राखिए पनि यस क्षेत्रमा हामीले अपेक्षित उपलब्धी हासिल गर्न सकेनौं । सार्वजनिक नीति निर्णयमा तथ्याङ्क र सूचनाहरुको अहं भुमिका रहने विषयमा दुई मत रहने भएन । प्रदेश सरकारहरु नेपालमा नयाँ भएको र विद्यमान तथ्याङ्क आधारबाट मात्रै सबै नीति निर्णय र कार्यक्रम संचालनमा कठिनाई भईरहेकोले यस क्षेत्रलाई प्राथमिकतामा राखी काम भइरहेको छ ।

यस प्रदेशको समग्र आर्थिक विकास तथा योजना एवं बजेट तर्जुमा, कार्यान्वयन, आर्थिक अनुशासन, सार्वजनिक खर्च व्यवस्थापन लगायत कार्यहरु गर्न यो मन्त्रालय स्थापना भएको हो । प्रदेशको आर्थिक अवस्थाको तथ्यपरक विश्लेषण गरी आर्थिक नीतिहरु निर्माण गर्ने, विकास योजनाहरुको तर्जुमा र कार्यान्वयन गर्ने, आर्थिक श्रोतहरुको पहिचान र परिचालन गरी प्रदेशलाई समृद्ध बनाउने जिम्मेवारी पनि यस मन्त्रालयलाई रहेको छ । यसका लागि सही र वस्तुगत सूचना र तथ्याङ्क आवश्यक हुन्छ ।

उल्लिखित कार्यहरु सम्पादन गर्न तथ्याङ्कहरु केही उपलब्ध रहेकै भएपनि प्रदेशलाई आवश्यक सम्पूर्ण तथ्याङ्कहरु एकै ठाउँमा उपलब्ध भईरहेको थिएन । जसले गर्दा प्रदेश सरकारलाई तथ्याङ्क र सूचनामा आधारित नीति तथा योजना तर्जुमा गर्न असजिलो अनुभूति भइरहेको थियो । यो अवस्थालाई मध्यनजर गर्दै मन्त्रालयले विकास उद्यमीको प्राविधिक सहयोगमा “तथ्याङ्कमा प्रदेश ३” प्रकाशित गरेको छ । जसमा केही आधारभूत तथ्याङ्कहरु संग्रहित छन् । यो प्रकाशन प्रदेश सरकारका मन्त्रालयहरु, प्रदेशमा कार्यरत सरकारी तथा गैर सरकारी संस्थाहरु, निजी क्षेत्र र अध्ययन अनुसन्धान क्षेत्रमा काम गरिरहनुभएका अध्येता र आम नागरिकहरुलाई समेत उपयोगी हुने आशा लिएको छ ।

केवल प्रसाद भण्डारी

प्रशासनिक विभाजन

१० - १४

प्रदेश ३ को ऐतिहासिक पृष्ठभूमि
पुरातात्विक महत्वका सम्पदा
प्रदेशको नक्सा
स्थानीय तह

भौगोलिक विभाजन

१५ - १९

पुल, नदी तथा सडक संजाल
मोहडा
प्रदेश ३ को भिरालोपन नक्सा
प्रदेशको पारिस्थितिक विभाजन

सामाजिक तथा मानव विकास

२० - ३१

जनसाङ्ख्यिक विवरण

जनसाङ्ख्यिक विवरण
कुल जनसङ्ख्या
महिलाको जनसङ्ख्या
पुरुषको जनसङ्ख्या
जन्म दर घट्टी सङ्ख्या
महिला घरमूली भएको घरपरिवार (प्रतिशत)
अनुपस्थित जनसङ्ख्या
अनुपस्थित जनसङ्ख्या भएको घरपरिवार सङ्ख्या
अपाङ्गता भएका व्यक्तिको सङ्ख्या
अपाङ्गता भएका महिलाको सङ्ख्या
अपाङ्गता भएका पुरुषको सङ्ख्या

मानव विकासको अवस्था

३२ - ३३

५ वर्ष माथिको जनसङ्ख्याको साक्षरता प्रतिशत
मानव विकास सूचकाङ्क, औसत आयु, गारिबीको दर
घरपरिवार तथा सुविधा प्राप्त
मानव विकास सूचकाङ्क (नक्सा)

शिक्षा

३४ - ४७

विद्यालय शिक्षाको अवस्था
विश्वविद्यालयमा अध्ययनरत विद्यार्थीको सङ्ख्या
विश्वविद्यालयमा अध्ययनरत महिला विद्यार्थीको सङ्ख्या
विश्वविद्यालयमा अध्ययनरत पुरुष विद्यार्थीको सङ्ख्या
व्याप्त सङ्ख्या
स्नातक तह पढाई हुने व्याप्तको सङ्ख्या
स्नातकोत्तर तह पढाई हुने व्याप्तको सङ्ख्या
एमफिल तह पढाई हुने व्याप्तको सङ्ख्या
पीजीडी तह पढाई हुने व्याप्तको सङ्ख्या
पीएचडी तह पढाई हुने व्याप्तको सङ्ख्या
सीटीईभीटीका संस्था, कार्यक्रम र अर्ना क्षमताको सङ्ख्या
सीटीईभीटीको विद्यार्थी अर्ना गर्नसक्ने क्षमता
सीटीईभीटी अन्तर्गतका कार्यक्रम
सीटीईभीटीमा आबद्ध संस्था

प्राथमिक स्वास्थ्य
 बहिरङ्ग सेवा प्रयोग गरेका जनसङ्ख्याको प्रतिशत
 बहिरङ्ग सेवा प्रयोग गरेका महिला जनसङ्ख्याको अनुपात
 बहिरङ्ग सेवा प्रयोग गरेका पुरुष जनसङ्ख्याको अनुपात
 सरकारी अस्पताल सङ्ख्या
 प्राथमिक स्वास्थ्य केन्द्रहरूको अवस्थिति
 स्वास्थ्य चौकी सङ्ख्या
 गाउँघर विलनिकको सङ्ख्या
 विस्तारित खोप कार्यक्रम संचालन गर्ने विलनिकको सङ्ख्या
 महिला स्वास्थ्य स्वयंसेविकाको सङ्ख्या
 बीसीजी खोप पाएका एक वर्षमुनिका बच्चाको प्रतिशत
 डीपीटी / हेपाटाइटिस बी / एचआईवी-३ खोप पाएका एक वर्षमुनिका बच्चाको प्रतिशत
 ओपीभी-३ खोप पाएका एक वर्षमुनिका बच्चाको प्रतिशत
 पीसीभी-तेस्रो खोप पाएका एक वर्षमुनिका बच्चाको प्रतिशत
 एमआर को पहिलो डोज लिइएका बच्चाको प्रतिशत
 नयाँ कृष्ठरोग पता लगाइएका बिरामीको सङ्ख्या
 कृष्ठरोगीहरूको दर
 क्षयरोगका बिरामीको दर
 क्षयरोग पोजेटिभ पता लगाइएका नयाँ बिरामीको दर
 एचआईवी परिक्षण र परामर्शसेवाको सङ्ख्या
 एचआईवी पोजेटिभ परिक्षण र परामर्शसेवाको सङ्ख्या
 आमाबाट बच्चामा सर्ने एचआईवीको रोकथामका लागी परिक्षण गरिएकाको सङ्ख्या
 आमाबाट बच्चामा सर्ने एचआईवीको रोकथामका लागी गरिने परिक्षणमा पोजेटिभ देखिएकाको सङ्ख्या

वैदेशिक रोजगार

७१ - ७७

व्यक्तिगत रूपमा प्रवेशाज्ञा आवेदन गर्ने सङ्ख्या
 व्यक्तिगत रूपमा प्रवेशाज्ञा आवेदन गर्ने महिला
 व्यक्तिगत रूपमा प्रवेशाज्ञा आवेदन गर्ने पुरुष
 वैदेशिक रोजगार व्यवसायी मार्फत प्रवेशाज्ञा आवेदन गर्नेको सङ्ख्या
 वैदेशिक रोजगार व्यवसायी मार्फत प्रवेशाज्ञा आवेदन गर्ने महिला
 वैदेशिक रोजगार व्यवसायी मार्फत प्रवेशाज्ञा आवेदन गर्ने पुरुष
 प्रवेशाज्ञा आवेदन गर्नेको सङ्ख्या

कृषि र मृमि

७८ - ८५

कृषि चलनको अवस्था
 सिंचाईको अवस्था
 नगादे तथा खाद्यान्न बालीको अवस्था
 दलहन तथा तेलहन उत्पादनको अवस्था
 पशुपालनको अवस्था
 पशुपालन
 दूध उत्पादन
 मासु उत्पादन
 फलफूल उत्पादनको अवस्था
 वर्षायामको फल
 हिउँदे फल
 रसदार फल
 सागसब्जी उत्पादनको अवस्था
 खाद्य उपलब्धता र आवश्यकता
 माछा उत्पादन
 फूल उत्पादनको अवस्था
 ऊन उत्पादनको अवस्था
 रासायनिक मलखादको प्रयोगको अवस्था

विकास सहायता प्रदेशगत विवरण
गैरसरकारी संस्थाको प्रकार

गैरसरकारी संस्थाको संख्या
बाल कल्याण क्षेत्रमा कार्यरत गैरसरकारी संस्था
सामुदायिक क्षेत्रमा कार्यरत गैरसरकारी संस्था
ग्रामीण सामुदायिक क्षेत्रमा कार्यरत गैरसरकारी संस्था
अपाङ्गता क्षेत्रमा कार्यरत गैरसरकारी संस्था
शिक्षा क्षेत्रमा कार्यरत गैरसरकारी संस्था
वातावरण क्षेत्रमा कार्यरत गैरसरकारी संस्था
स्वास्थ्य क्षेत्रमा कार्यरत गैरसरकारी संस्था
एचआईवी / एड्स क्षेत्रमा कार्यरत गैरसरकारी संस्था
नैतिक विकास क्षेत्रमा कार्यरत गैरसरकारी संस्था
ज्येष्ठ नागरिक क्षेत्रमा कार्यरत गैरसरकारी संस्था
महिला क्षेत्रमा कार्यरत गैरसरकारी संस्था

अर्थतन्त्र, बजार र वित्त

१०४ - ११६

अर्थतन्त्र र वित्त

गार्हस्थ्य उत्पादनको अवस्था
बैंक तथा वित्तीय संस्थाको अवस्था
वाणिज्य बैंकको पहुँच पुगेको स्थान
विकास बैंकको पहुँच पुगेको स्थान
वित्त कम्पनीको पहुँच पुगेको स्थान
लघुवित्त संस्थाको पहुँच पुगेको स्थान
वाणिज्य बैंक, विकास बैंक, वित्त कम्पनी र लघु वित्तको पहुँच पुगेको स्थान
बचत खाताको सङ्ख्या
सक्रिय खाता
महिलाको सक्रिय बैंक खाता
पुरुषको सक्रिय बैंक खाता
बैंकले उठाउनुपर्ने बचतको ऋण रकम
बचत रकम

वैदेशिक लगानी

११७ - १३०

कृषि तथा वनमा आधारित उद्योगमा लगानी भएको कुल पूँजी
कृषि तथा वनमा आधारित उद्योगमा रोजगारी
पर्यटनमा आधारित उद्योगमा जम्मा पूँजी
पर्यटनमा आधारित उद्योगमा रोजगारी
सेवा क्षेत्रमा आधारित उद्योगमा जम्मा पूँजी
सेवा क्षेत्रमा आधारित उद्योगमा रोजगारी
उत्पादनमा आधारित उद्योगमा जम्मा पूँजी
उत्पादनमा आधारित उद्योगमा रोजगारी
सूचनाप्रविधिमा आधारित उद्योगमा जम्मा पूँजी
सूचनाप्रविधिमा आधारित उद्योगमा रोजगारी
ऊर्जामा आधारित उद्योगमा जम्मा पूँजी
ऊर्जामा आधारित उद्योगमा रोजगारी
खनिजमा आधारित उद्योगमा जम्मा पूँजी
खनिजमा आधारित उद्योगमा रोजगारी

ऊर्जा तथा वातावरण

१३१ - १३७

वर्षाको अवस्था
प्राकृतिक प्रकोपको कारण मृत्यु हुनेको सङ्ख्या
जल विद्युत
भूकम्प

उद्योग**१३८ - १४१**

नेपालमा दर्ता भएका उद्योग सङ्ख्या
वैदेशिक लगानी भएका उद्योग सङ्ख्या
उद्योग वर्गीकरण अनुसार दर्ता
प्रदेशका औद्योगिक क्षेत्र

भौतिक पूर्वाधार, सूचना र प्रविधि**१४२ - १४६**

सडक सञ्जाल
पुल
दर्ता भएका पत्रपत्रिकाको स्थिति
हुलाक कार्यालय, धनादेश सेवा तथा बचत बैंकको स्थिति
विमानस्थल
मन्सार कार्यालय / विशेष आर्थिक क्षेत्र
विद्युत आयोजना

कानून तथा न्याय**१४७ - १४८**

मानवअधिकारको अवस्था
विगत ५ वर्षमा भएका प्रमुख अपराध

सार्वजनिक वित्त**१५० - १५८**

व्यय अनुमान
निकाय तथा मन्त्रालयगत साधारण तथा विकास खर्चको अनुमान
कार्यगत रणनीति अनुसार बजेट
क्षेत्र अनुसार बजेट
जलवायु परिवर्तन बजेट
गारिबी न्यूनीकरण बजेट
दिगो विकास लक्ष्य संकेतको आधारमा विनियोजित रकम

सार्वजनिक सेवा**१५९ - १६०**

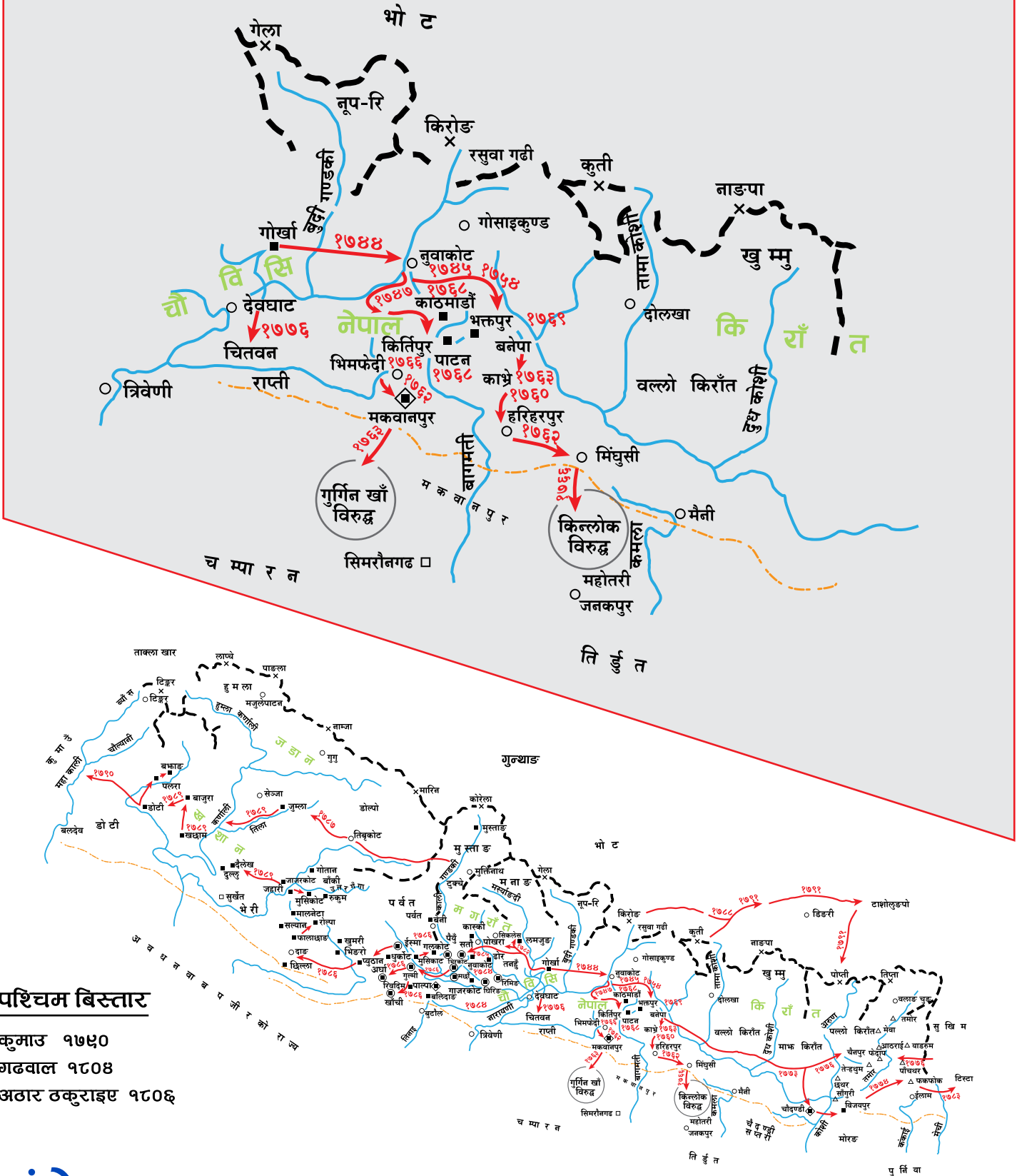
लोकसेवा आयोगको पदपूर्ति सम्बन्धी विवरण

राज्य र राजनीति**१६१ - १७१**

प्रतिनिधि सभामा प्रतिनिधित्व
प्रदेश सभामा दलगत प्रतिनिधित्व
स्थानीय तहमा निर्वाचित जनप्रतिनिधिको सङ्ख्या
स्थानीय तहमा निर्वाचित महिलाको सङ्ख्या
स्थानीय तहमा निर्वाचित पुरुषको सङ्ख्या
निर्वाचित नगरपालिकाका प्रमुख (दलगत)
निर्वाचित नगरपालिकाका उप-प्रमुख (दलगत)
निर्वाचित गाउँपालिकाका अध्यक्ष (दलगत)
निर्वाचित गाउँपालिकाका उपाध्यक्ष (दलगत)
प्रदेश प्रमुख, प्रदेश सभा र मन्त्रपरिषद्

प्रशासनिक विभाजन

प्रदेश ३ को ऐतिहासिक पृष्ठभूमि



पश्चिम बिस्तार

कुमाउ १७५०

गढवाल १८०८

अठार ठकुराइए १८०६

संकेत

- हिमाल
- x लाङ्गना
- चुरे डाँडा
- नदी
- राज्य रजौटा
- बाह्य मगराँत
- ◆ सेन राज्य
- △ दश हाड
- (□) अन्य ठाउँ (ऐतिहासिक)
- १७६८ गोर्खाली विस्तार (वर्ष)

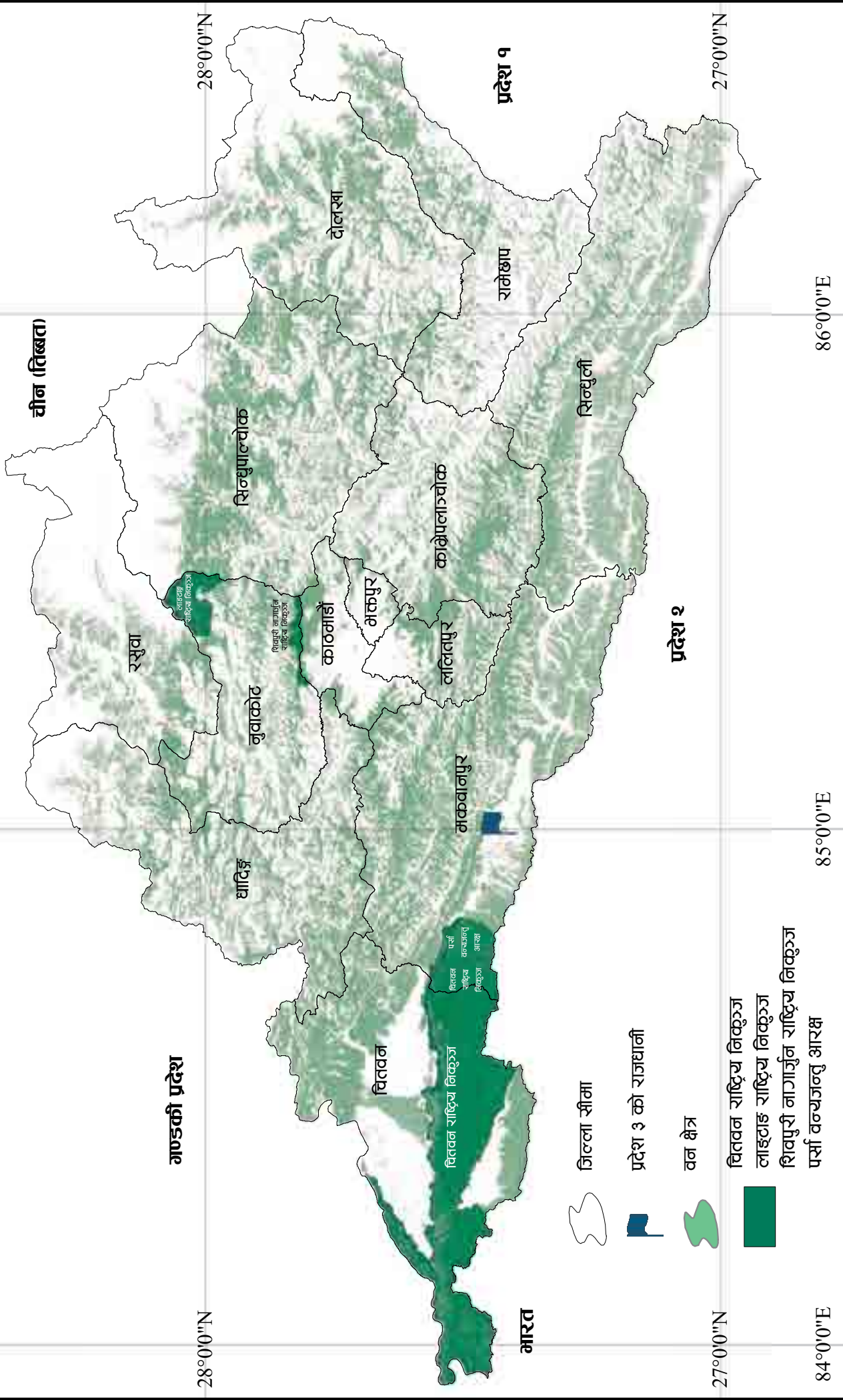
साभार : पञ्चायत स्मारिका

84°0'0"E

85°0'0"E

86°0'0"E

प्रदेशको नक्सा



गण्डकी प्रदेश

प्रदेश १

प्रदेश २

जिल्ला सीमा

प्रदेश ३ को राजधानी

वन क्षेत्र

वितवन राष्ट्रिय निकुञ्ज

लाइटहाइ राष्ट्रिय निकुञ्ज

शिवपुरी नागार्जुन राष्ट्रिय निकुञ्ज

पर्सो वन्यजन्तु आरक्ष

भारत

चीन (तिब्बत)

86°0'0"E

85°0'0"E

84°0'0"E

28°0'0"N

28°0'0"N

27°0'0"N

27°0'0"N

84°0'0"E

85°0'0"E

86°0'0"E

28°0'0"N

28°0'0"N

27°0'0"N

27°0'0"N

84°0'0"E

85°0'0"E

86°0'0"E

स्थानीय तह

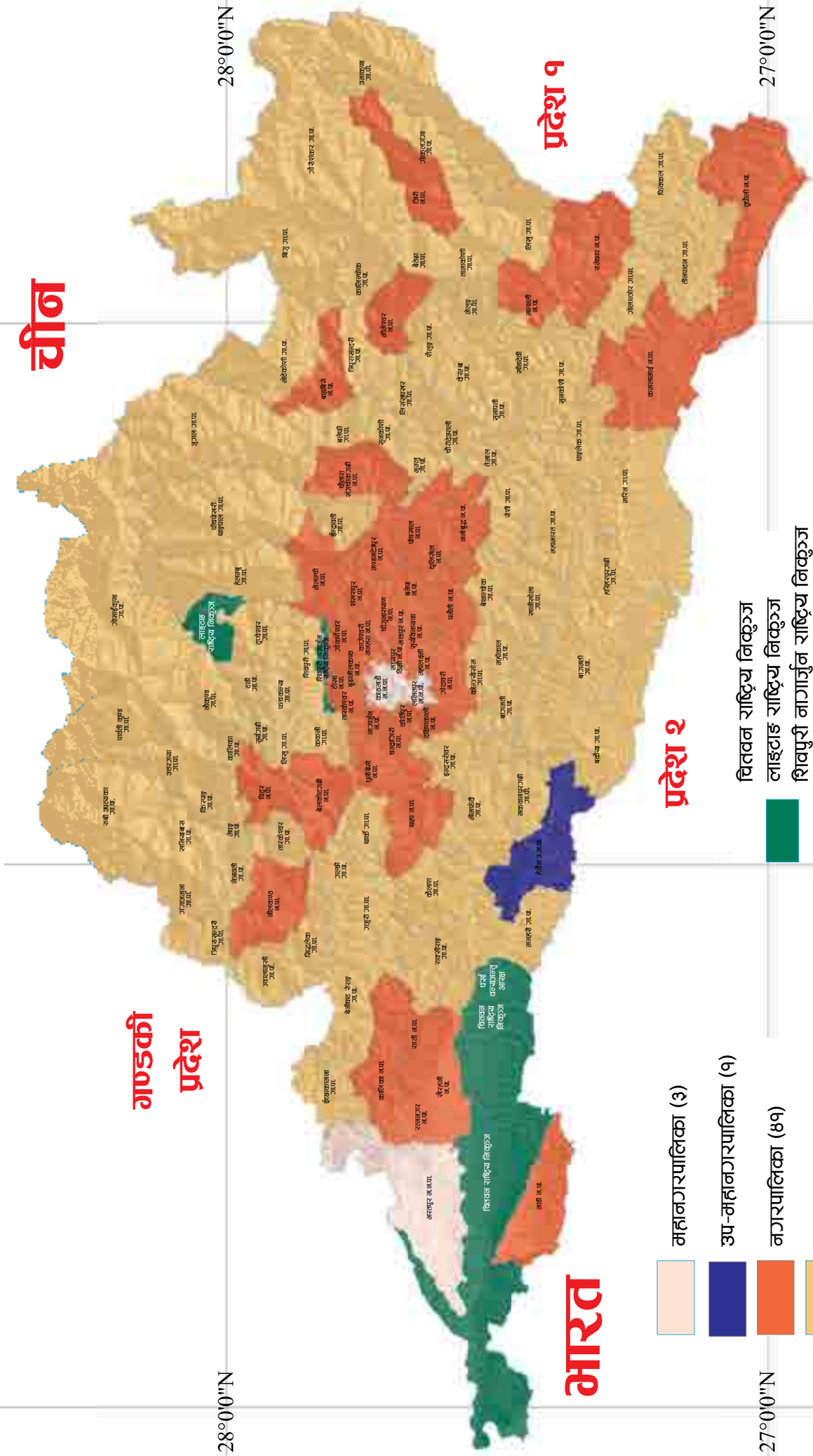
चीन

गण्डकी प्रदेश

प्रदेश १

प्रदेश २

भारत



महानगरपालिका (३)

उप-महानगरपालिका (९)

नगरपालिका (८९)

गाउँपालिका (६८)

चितवन राष्ट्रिय निकुञ्ज
 लाइटहाइ राष्ट्रिय निकुञ्ज
 शिवपुरी नागार्जुन राष्ट्रिय निकुञ्ज
 पर्सा वन्यजन्तु आरक्ष

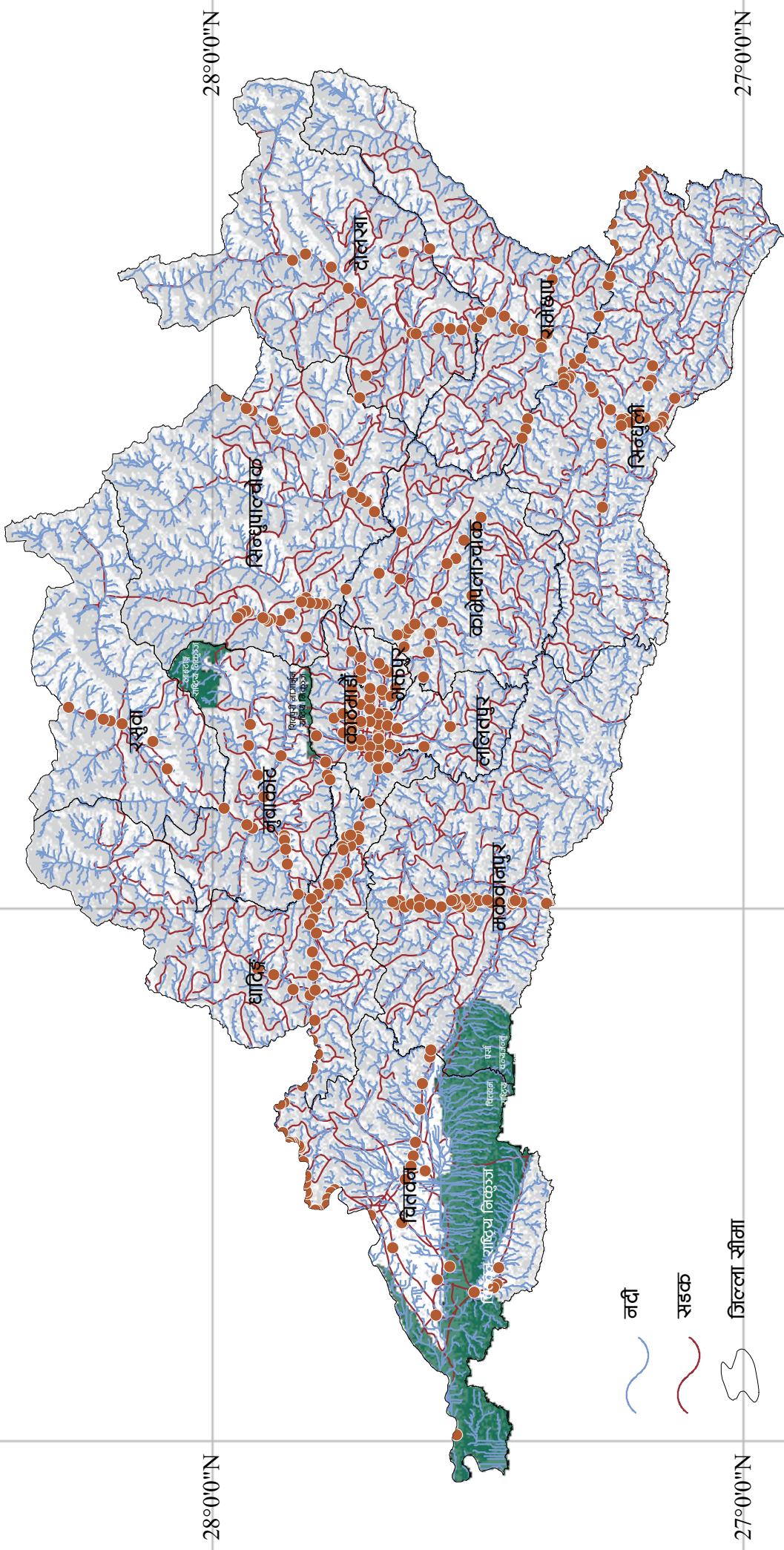
भौगोलिक विभाजन

84°0'0"E

85°0'0"E

86°0'0"E

पुल, नदी तथा सडक संजाल



28°0'0"N

28°0'0"N

27°0'0"N

27°0'0"N

84°0'0"E

85°0'0"E

86°0'0"E

नदी



सडक



जिल्ला सीमा



पुल



चितवन राष्ट्रिय निकुञ्ज


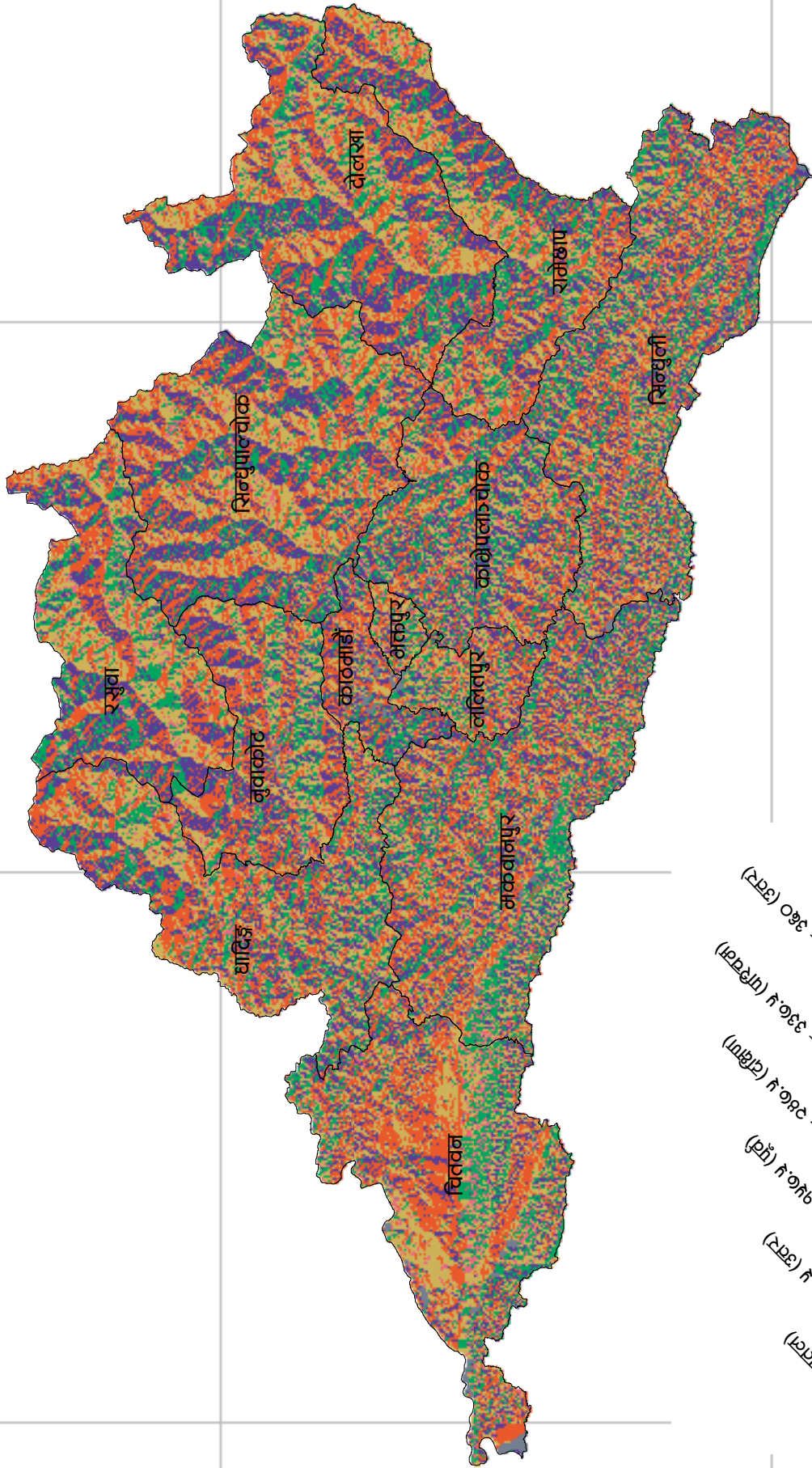


लाइटहाइ राष्ट्रिय निकुञ्ज

शिवपुरी नागार्जुन राष्ट्रिय निकुञ्ज

पर्सा वन्यजन्तु आरक्ष

मोहडा



84°0'0"E

85°0'0"E

86°0'0"E

28°0'0"N

28°0'0"N

27°0'0"N

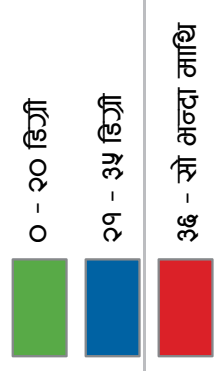
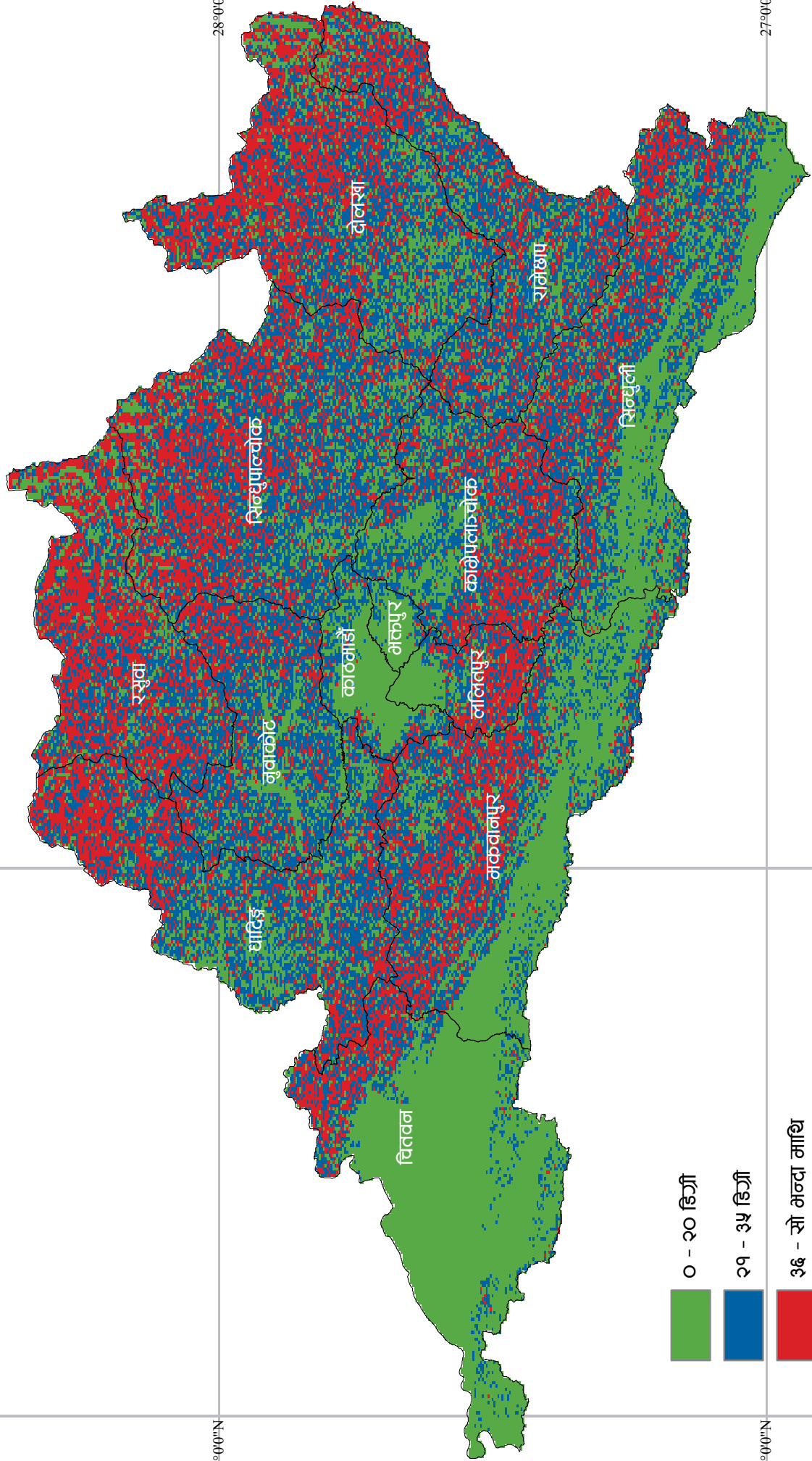
27°0'0"N

84°0'0"E

85°0'0"E

86°0'0"E

प्रदेशको मिरालोपन

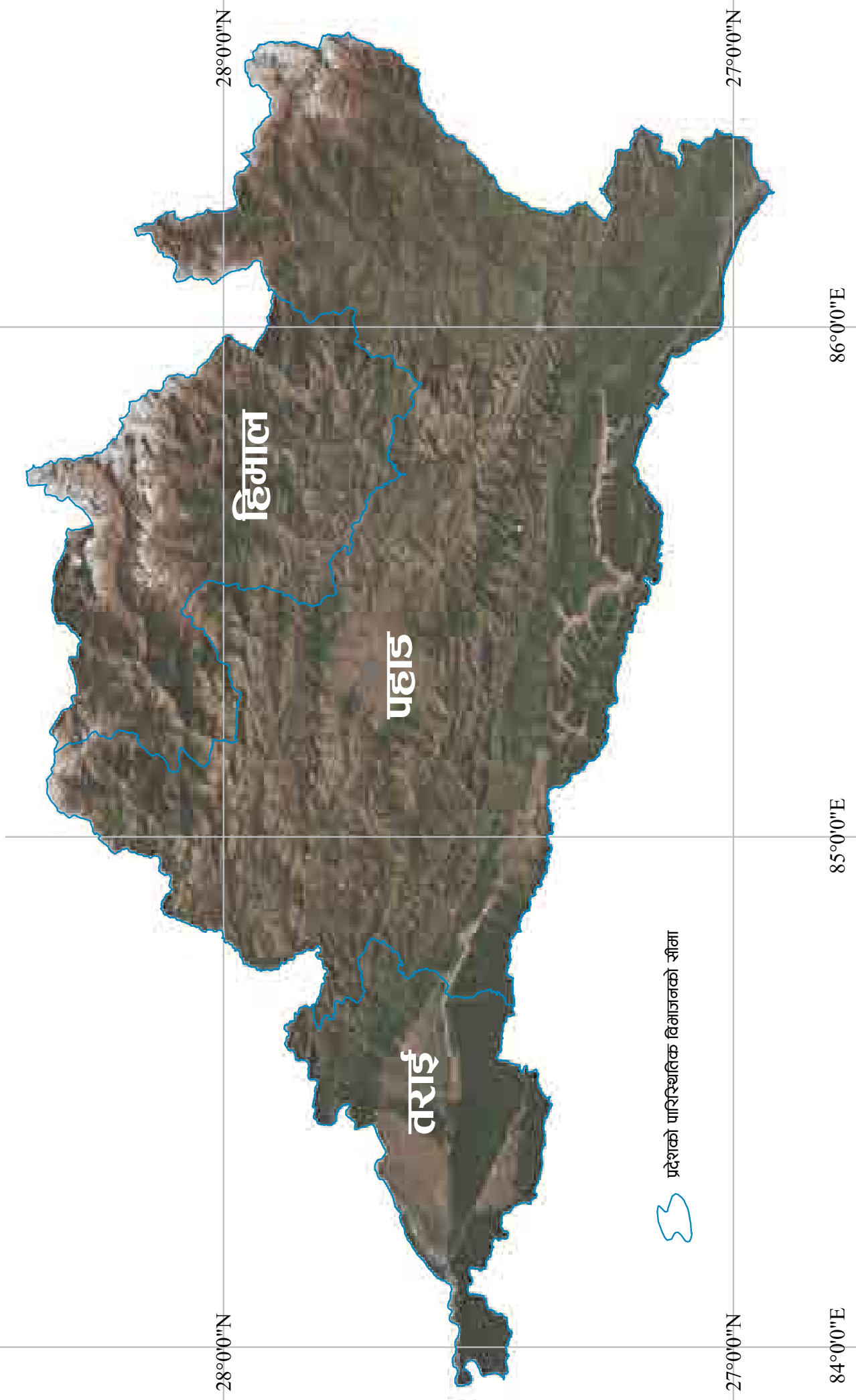


84°0'0"E

85°0'0"E

86°0'0"E

प्रदेशको पारिस्थितिक विभाजन



सामाजिक तथा मानव विकास

जनसाङ्ख्यिक विवरण



जातजाति

जातजाति	सङ्ख्या	पुरुष (%)	महिला (%)	सङ्ख्या	नेपाली
तामाङ्ग	१,१२८,३२३	८८.६१%	५१.३८%	३,१७५,२४६	नेपाली
ब्राह्मण-पहाड	१,०१०,८०६	५०.२३%	८८.७७%	१,०१२,८६२	तामाङ्ग
क्षेत्री	८५५,५६३	८८.७१%	५०.२८%	६८०,०१५	नेवार
नेवार	८३५,३०२	८८.१०%	५०.८०%	१००,७०८	मगर
मगर	२७०,६२०	८८.६६%	५१.३८%	७८,०६८	थारु
कामी	१३८,३६८	८८.०७%	५१.८३%	६६,०८०	मैथिली
थारु	८१,६५८	५१.८०%	८८.१०%	८१,८७१	भोजपुरी
राई	८८,६०८	८८.८१%	५१.५८%	८३,६००	उर्दू
मुसलमान	३६,७८८	६६.५२%	३३.८८%	३,०१६	डोटेली
यादव	१०,८२८	७२.८३%	२७.०७%	३४७	बजिका
अन्य	८६५,३८८	५०.५५%	८८.८५%	३६५,३८८	अन्य



मातृभाषा



घरघुरी

	कुल	निजी	बहाल	संस्थागत	अन्य
नेपाल	५,८२३,२८७	८,६२३,६५३	६८८,७०१	३८,३१३	७०,६३०
प्रदेश तीन	१,२६८,१८८	८६०,६०६	३७८,८०८	१०,८३०	१८,३०७

औसत घरपरिवार सङ्ख्या
८.३५

लैङ्गिक अनुपात
८८.७७



पुरुष

८८,५५६



महिला

८१,३८०

अपाङ्गता भएका जनसङ्ख्या

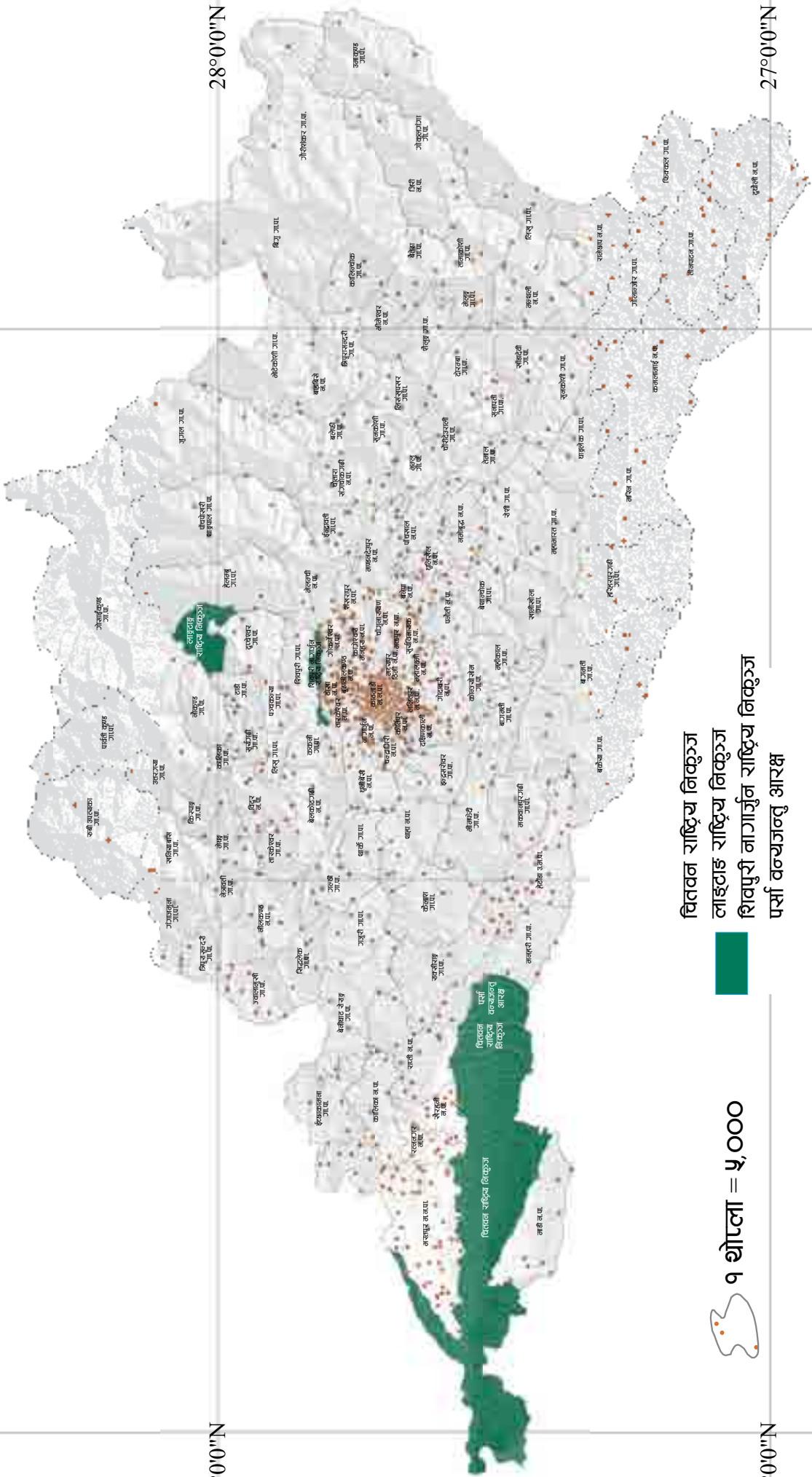
८८,८८६

84°0'0"E

85°0'0"E

86°0'0"E

कुल जनसङ्ख्या



28°0'0"N

28°0'0"N

27°0'0"N

27°0'0"N

84°0'0"E

85°0'0"E

86°0'0"E

चितवन राष्ट्रिय निकुञ्ज
 लाइटहाइ राष्ट्रिय निकुञ्ज
 शिवपुरी नागार्जुन राष्ट्रिय निकुञ्ज
 पर्सा वन्यजन्तु आरक्ष

१ थोप्ला = ५,०००

84°0'0"E

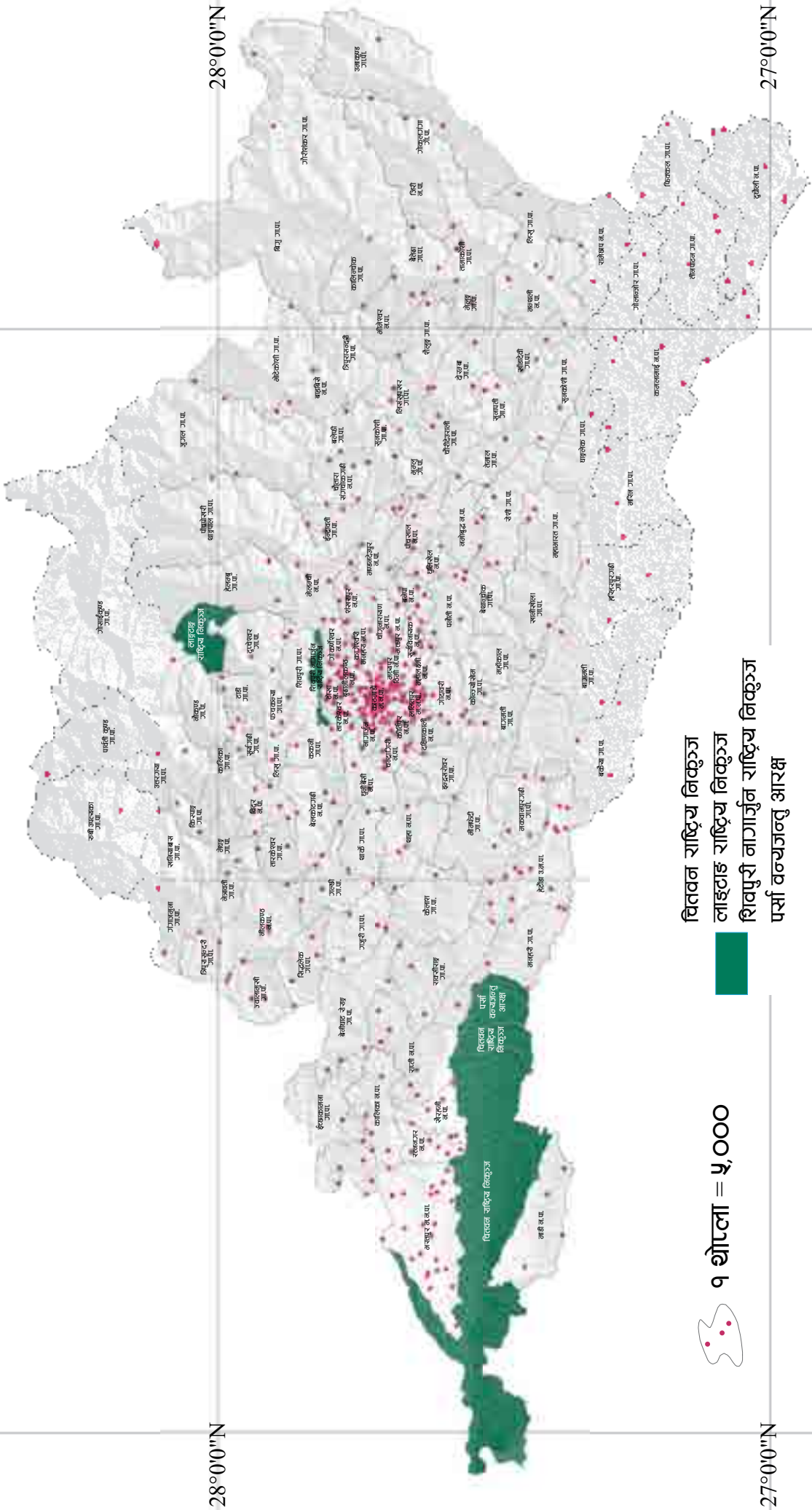
85°0'0"E

86°0'0"E

महिलाको जनसङ्ख्या

28°0'0"N

28°0'0"N



27°0'0"N

27°0'0"N

चितवन राष्ट्रिय निकुञ्ज
 लाइटाह राष्ट्रिय निकुञ्ज
 शिवपुरी नागार्जुन राष्ट्रिय निकुञ्ज
 पर्सा वन्यजन्तु आरक्ष

१ थोपला = ५,०००



84°0'0"E

85°0'0"E

86°0'0"E

84°0'0"E

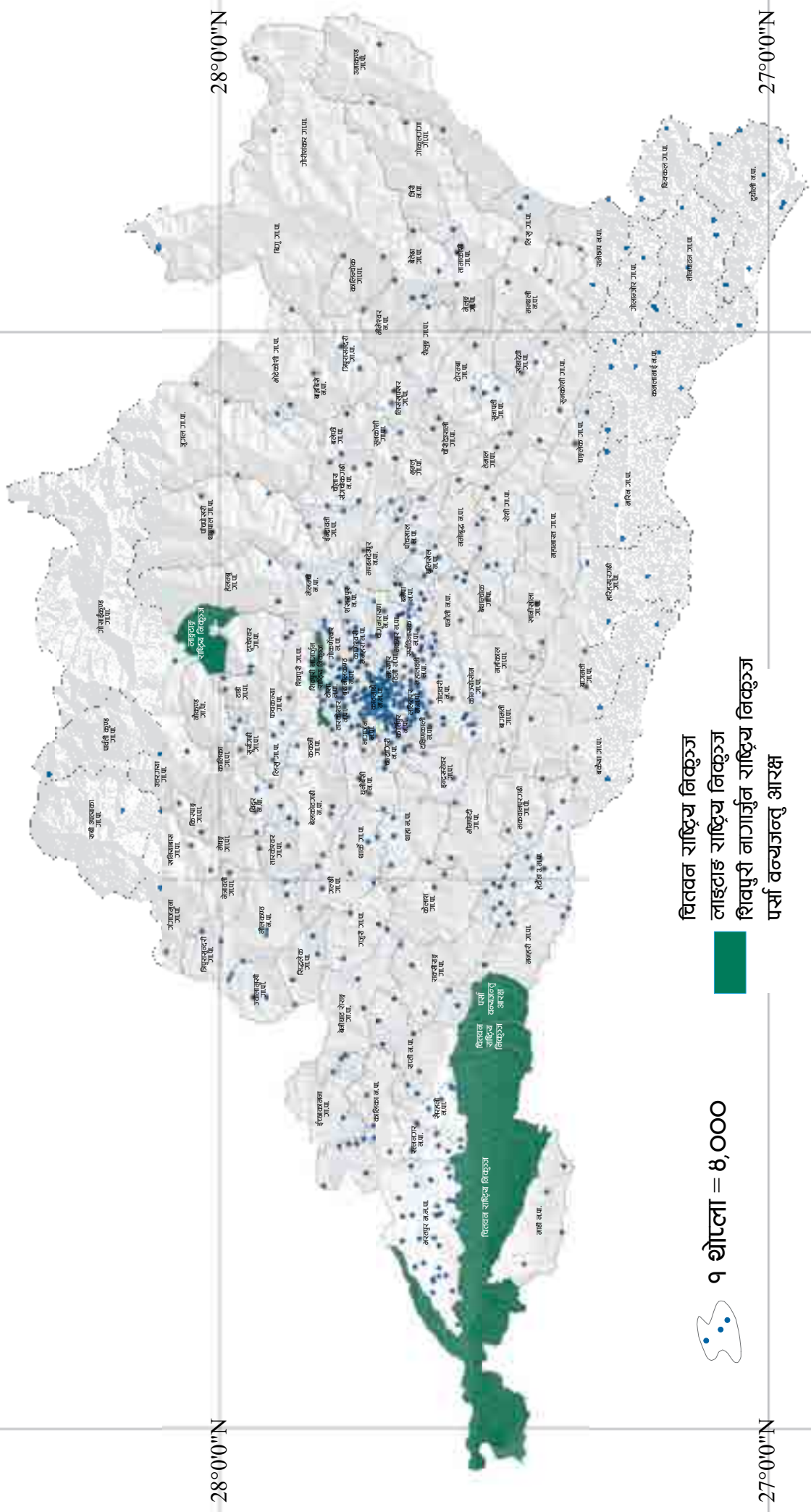
85°0'0"E

86°0'0"E

पुरुषको जनसङ्ख्या

28°0'0"N

28°0'0"N



27°0'0"N

27°0'0"N

84°0'0"E

85°0'0"E

86°0'0"E



१ थोप्ला = ४,०००



वित्तन राष्ट्रिय निकुञ्ज
 लाहटाह राष्ट्रिय निकुञ्ज
 शिवपुरी नागार्जुन राष्ट्रिय निकुञ्ज
 पर्सा वन्यजन्तु आरक्ष

84°0'0"E

85°0'0"E

86°0'0"E

जम्मा घरधुरी सङ्ख्या

28°0'0"N

28°0'0"N

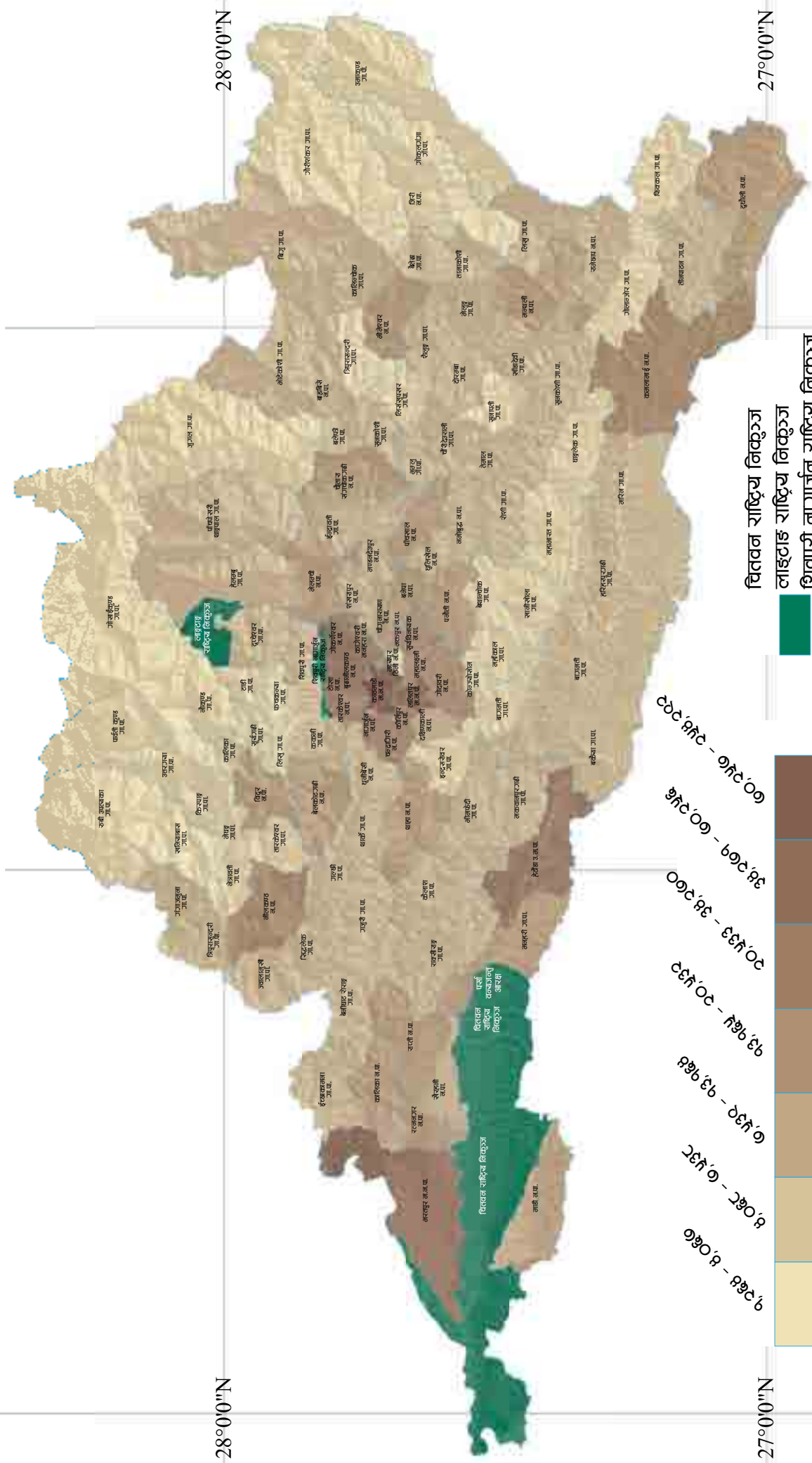
27°0'0"N

27°0'0"N

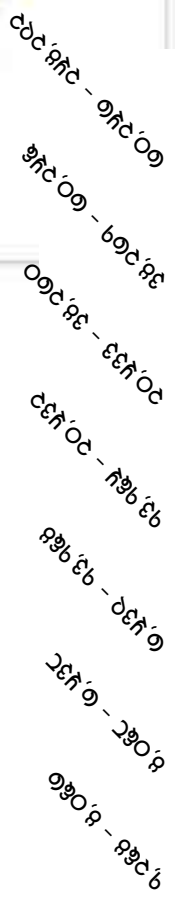
84°0'0"E

85°0'0"E

86°0'0"E



चितवन राष्ट्रिय निकुञ्ज
 लाहटाडह राष्ट्रिय निकुञ्ज
 शिवपुरी नागार्जुन राष्ट्रिय निकुञ्ज
 पर्सा वन्यजन्तु आरक्ष



84°0'0"E

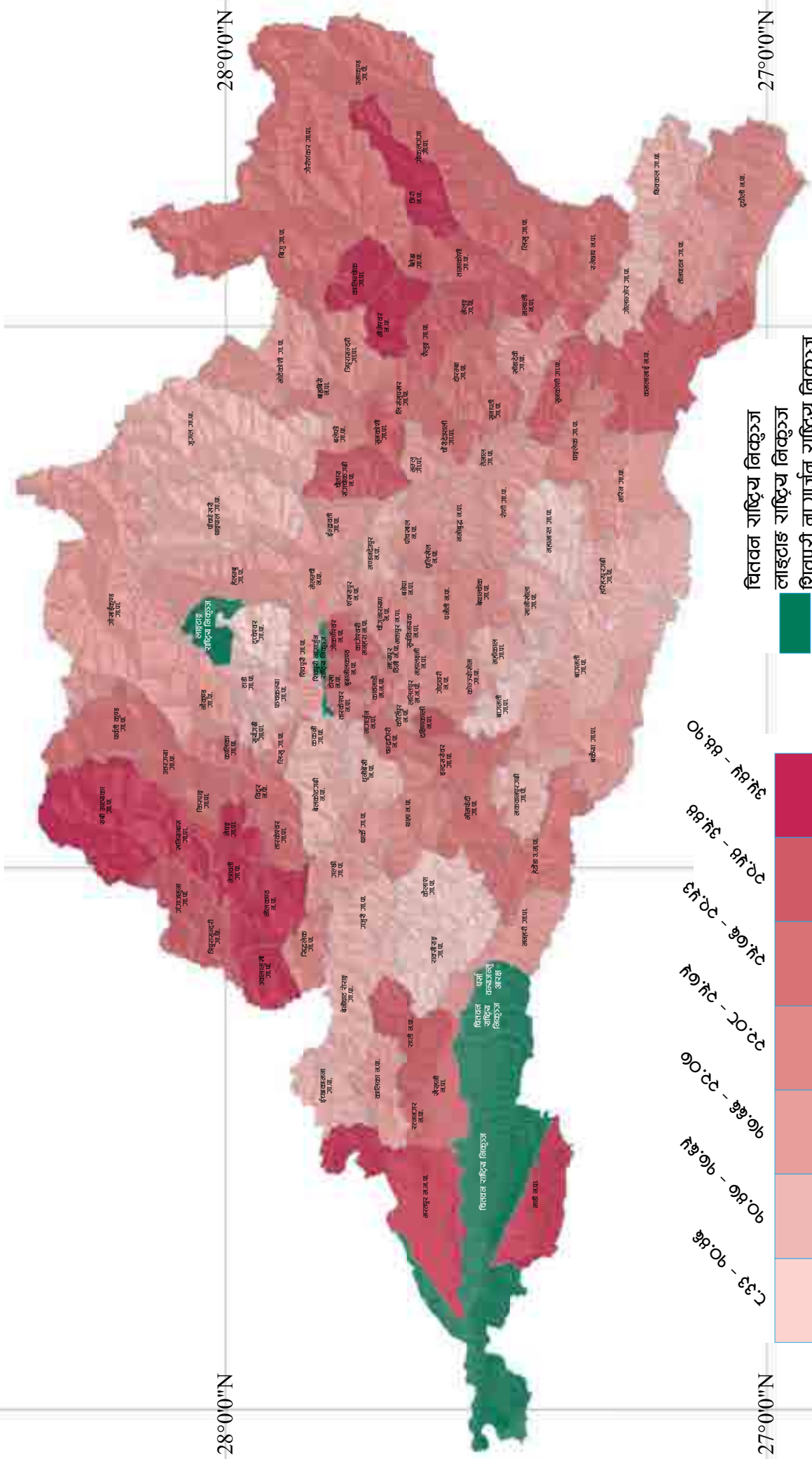
85°0'0"E

86°0'0"E

महिला घरमुली भएको घरपरिवार प्रतिशत

28°0'0"N

28°0'0"N



चितवन राष्ट्रिय निकुञ्ज
 लाहुरा राष्ट्रिय निकुञ्ज
 शिवपुरी नागार्जुन राष्ट्रिय निकुञ्ज
 पानी पत्राङ्ग वन्यजन्तु आरक्ष

84°0'0"E

85°0'0"E

86°0'0"E

27°0'0"N

27°0'0"N

84°0'0"E

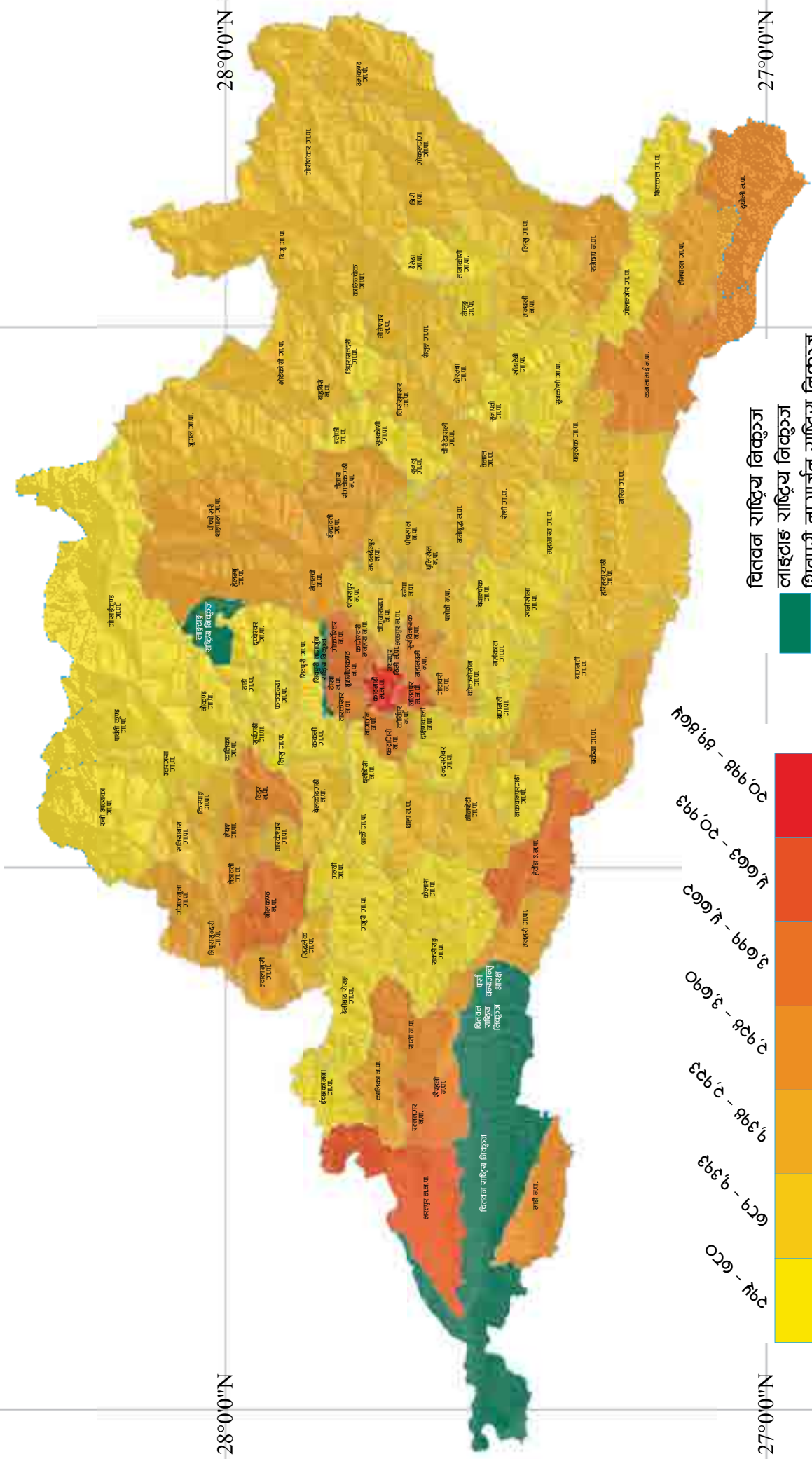
85°0'0"E

86°0'0"E

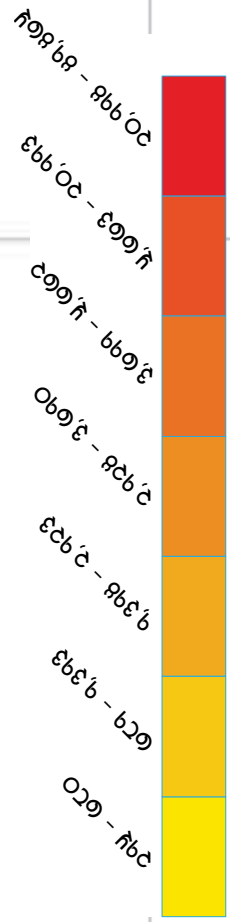
अनुपस्थित जनसंख्या भएको घरघुरी सडक्या

28°0'0"N

28°0'0"N



चितवन राष्ट्रिय निकुञ्ज
 लाइटहाइ राष्ट्रिय निकुञ्ज
 शिवपुरी नागार्जुन राष्ट्रिय निकुञ्ज
 पर्सा वन्यजन्तु आरक्ष



84°0'0"E

85°0'0"E

86°0'0"E

84°0'0"E

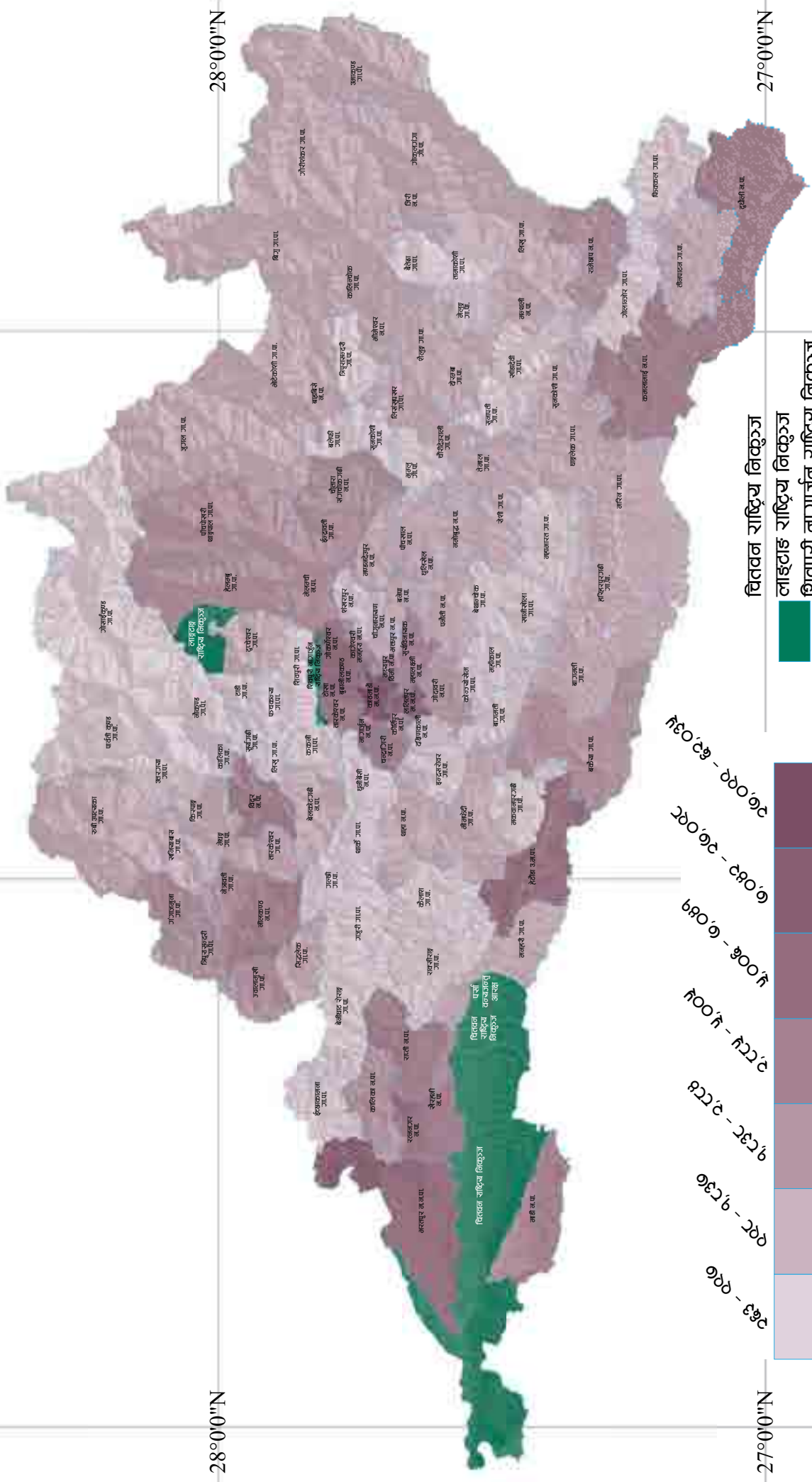
85°0'0"E

86°0'0"E

जम्मा अनुपस्थित जनसङ्ख्या

28°0'0"N

28°0'0"N



27°0'0"N

27°0'0"N

84°0'0"E

85°0'0"E

86°0'0"E

चितवन राष्ट्रिय निकुञ्ज
 लाइटहाई राष्ट्रिय निकुञ्ज
 शिवपुरी नागार्जुन राष्ट्रिय निकुञ्ज
 पर्सा वन्यजन्तु आरक्ष



84°0'0"E

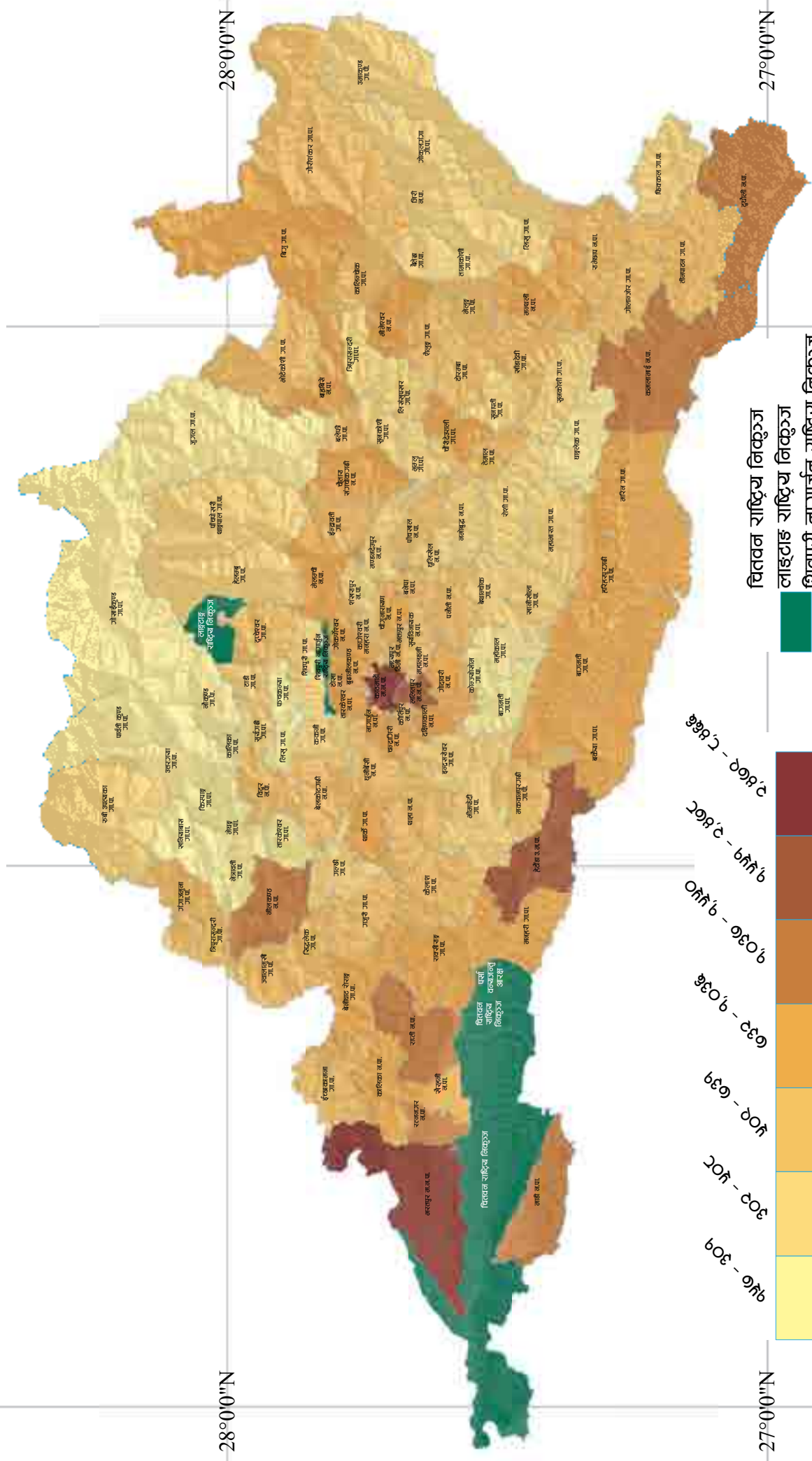
85°0'0"E

86°0'0"E

आपाङ्गता भएका व्यक्तिको जनसङ्ख्या

28°0'0"N

28°0'0"N



27°0'0"N

27°0'0"N

84°0'0"E

85°0'0"E

86°0'0"E

- ७७९'० - ०९०'०
- ०९०'० - १६०'०
- १६०'० - २६०'०
- २६०'० - ३६०'०
- ३६०'० - ६००'०
- ६००'० - १०९०'०
- १०९०'० - २०९०'०
- २०९०'० - ३०९०'०
- ३०९०'० - ४०९०'०
- ४०९०'० - ५०९०'०

चितवन राष्ट्रिय निकुञ्ज
 लाहटाह राष्ट्रिय निकुञ्ज
 शिवपुरी नागार्जुन राष्ट्रिय निकुञ्ज
 पर्सा वन्यजन्तु आरक्ष

84°0'0"E

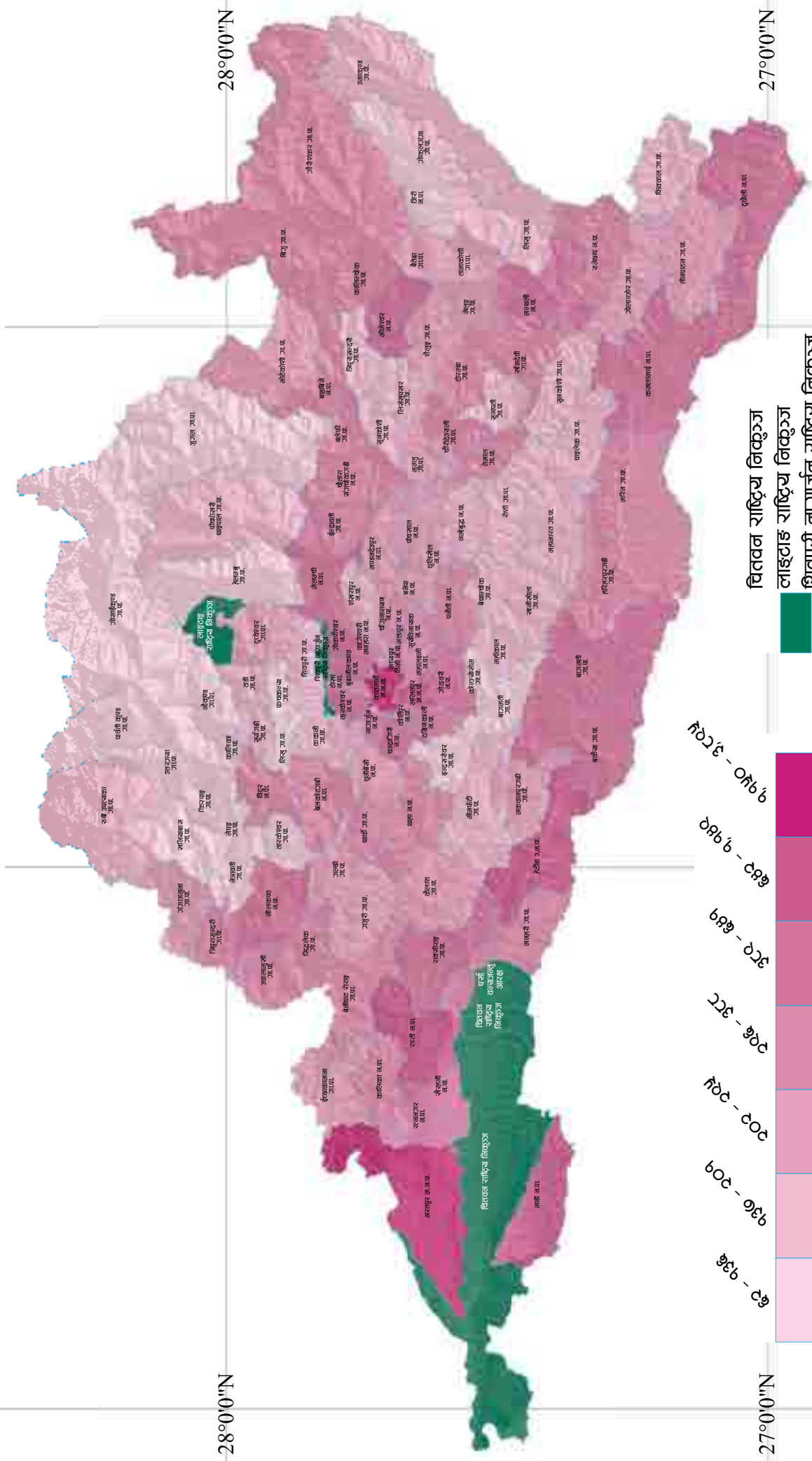
85°0'0"E

86°0'0"E

अपाङ्गता भएका महिलाको जनसङ्ख्या

28°0'0"N

28°0'0"N




27°0'0"N

27°0'0"N

84°0'0"E

85°0'0"E

86°0'0"E



चितवन राष्ट्रिय निकुञ्ज
 लाहुरी राष्ट्रिय निकुञ्ज
 शिवपुरी नागार्जुन राष्ट्रिय निकुञ्ज
 पर्सा वन्यजन्तु आरक्ष

84°0'0"E

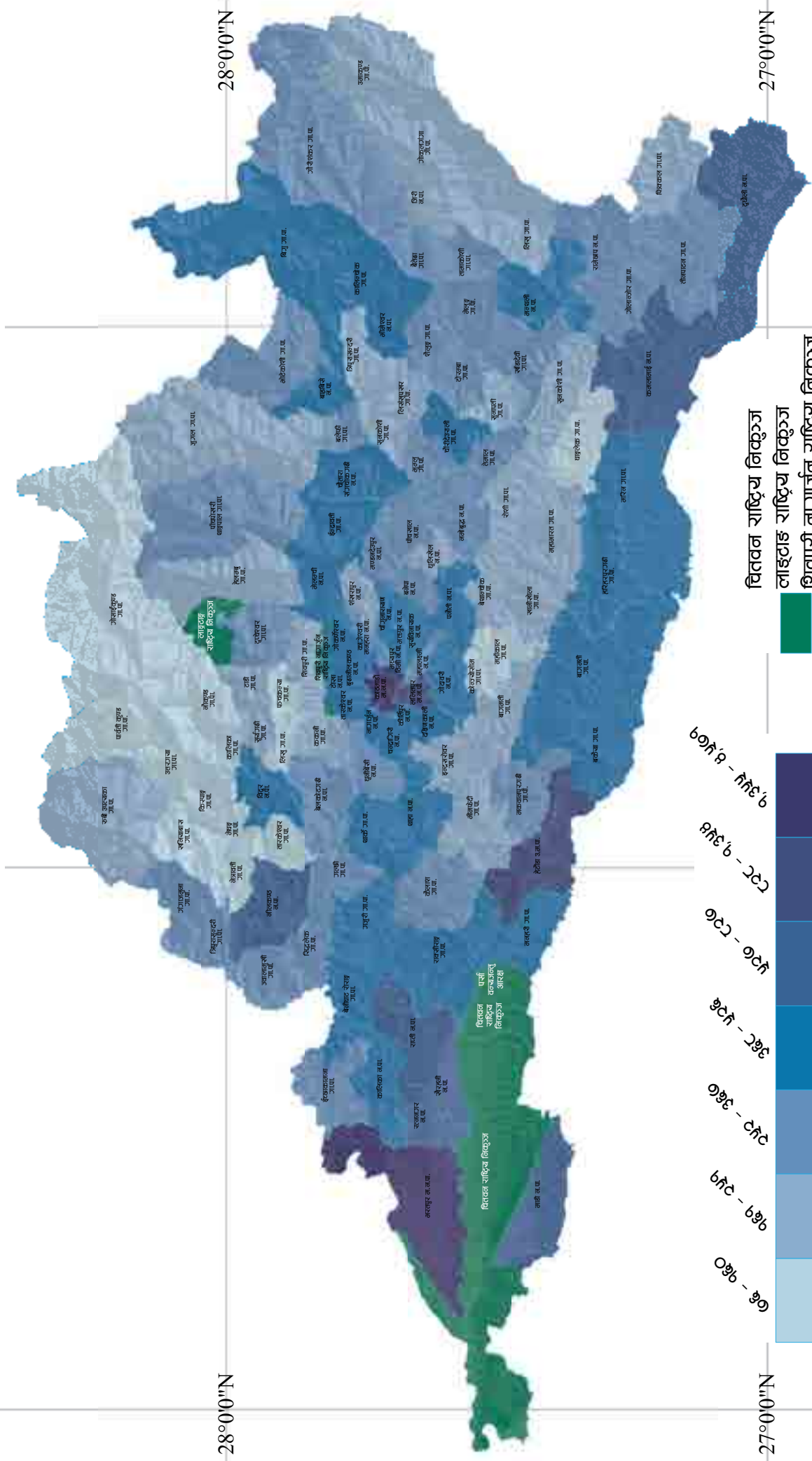
85°0'0"E

86°0'0"E

अपाङ्गता भाएका पुरुषको जनसङ्ख्या

28°0'0"N

28°0'0"N



27°0'0"N

27°0'0"N

84°0'0"E

85°0'0"E

86°0'0"E

चितवन राष्ट्रिय निकुञ्ज
 लाहुरी राष्ट्रिय निकुञ्ज
 शिवपुरी नागार्जुन राष्ट्रिय निकुञ्ज
 पर्सा वन्यजन्तु आरक्षण

मानव विकासको अवस्था

५ वर्ष माथिको जनसङ्ख्याको साक्षरता (%)



प्रदेश तीन		
महिला	पुरुष	कुल

नेपाल
नेपालको कुल

५ वर्ष माथिको जनसङ्ख्या
साक्षरता (%)

२,५८४,११७ २,५३३,५५५ ५,११७,६७२

६७.०४ ८२.८२ ७४.८५

१२,३८२,४५७

५७.३८

मानव विकास सूचकांक, औसत आयु, गरिबीको दर

	मानव विकास सूचकांक	औसत आयु (वर्ष)	गरिबीको दर (%)	बहुआयामिक गरिबीको दर (%)
प्रदेश तीन	०.५४३	६८.७	१५.३	१२.२
नेपाल	०.४८	६८.८	२५.२	२८.६

घरपरिवार तथा सुविधामा पहुँच

घरको छानोको आधारमा घरधुरी सङ्ख्या	पराल/फूस	टाचल/स्लेट	ज्याल्मनाईज्ड	आर.सी.सी.	काठ	माटो	अन्य	उल्लेख नभएको
	८८,८७४	१८६,१८५	४२७,६५८	५२८,८०८	११,०४३	२६७	२,६२४	२२,६८३

पिउने पानीको श्रोतका आधारमा घरधुरी सङ्ख्या	धारा	ट्यूबवेल	कुवा	खुल्ला इनार	मुहान	नदी	अन्य	उल्लेख नभएको
	८५२,२५३	११२,१५६	६७,२८१	५८,८८०	६८,२५२	८,२२६	८२,०५१	८,०३५

खाना पकाउने ईन्धनको प्रयोगका आधारमा घरधुरी सङ्ख्या	काठ/दाउरा	मट्टितेल	एल. पी. ग्याँस	गुईठा	जोबर ग्याँस	विद्युत	अन्य	उल्लेख नभएको
	५८५,६४८	२२,३२८	६२१,०४१	८८३	२५,८०१	१,४३३	३,५२६	८,३८३

बत्ती बाल्न प्रयोग गरिने ईन्धनका आधारमा घरधुरी सङ्ख्या	विद्युत	मट्टितेल	जोबर ग्याँस	सौर्य	अन्य	उल्लेख नभएको
	१,०८७,०५८	८५,०५६	३,४४८	५३,१०४	२२,०६३	८,४१५

शौचालयको प्रकारमा आधारमा घरधुरी सङ्ख्या	ट्वाइलेट नभएको	फ्लश ट्वाइलेट भएको	सामान्य ट्वाइलेट भएको	उल्लेख नभएको
	२१८,३०१	८५०,२०७	१८२,२२७	८,४०८

84°0'0"E

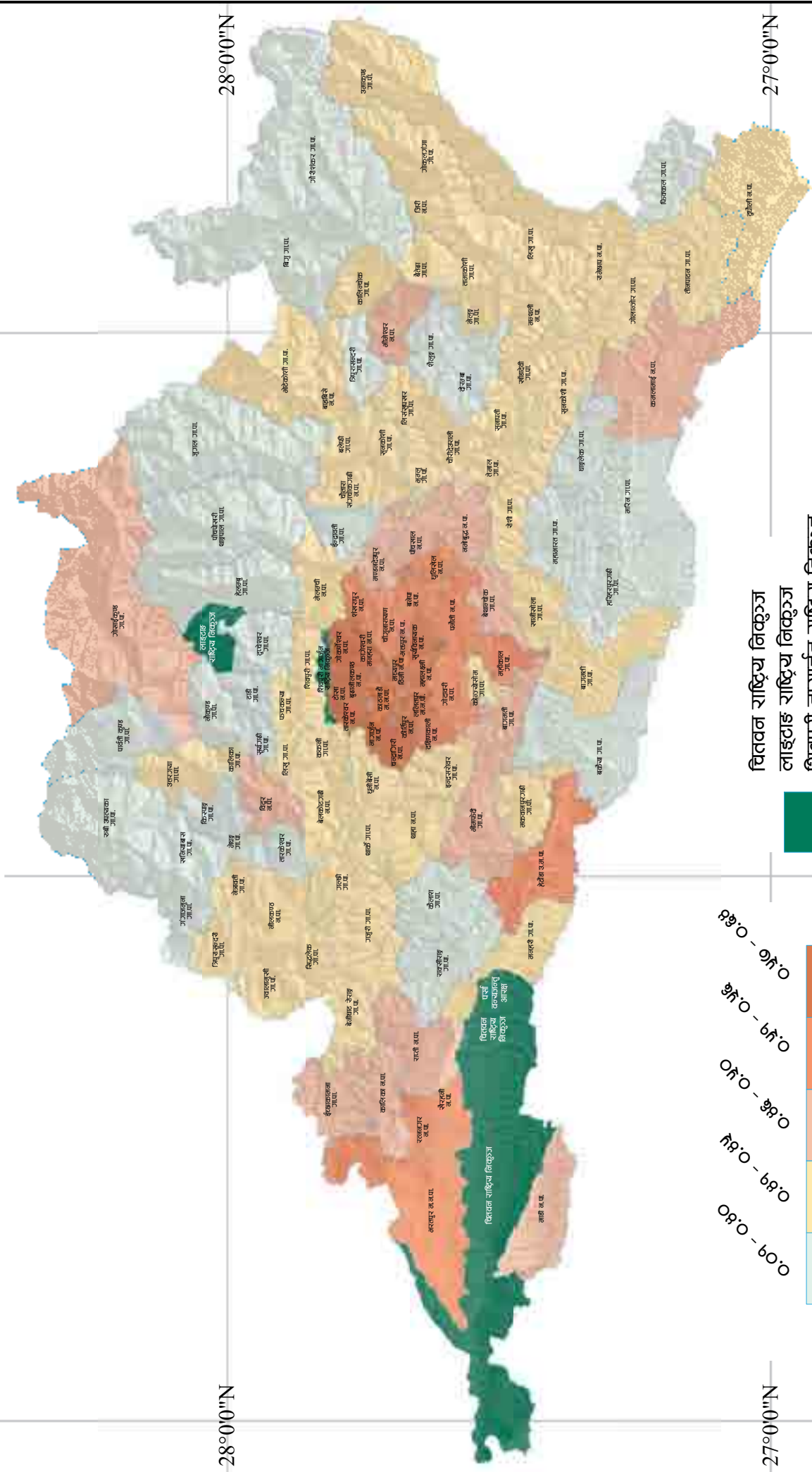
85°0'0"E

86°0'0"E

28°0'0"N

28°0'0"N

मानव विकास सूचकाङ्क



27°0'0"N

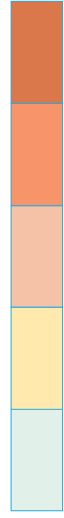
27°0'0"N

84°0'0"E

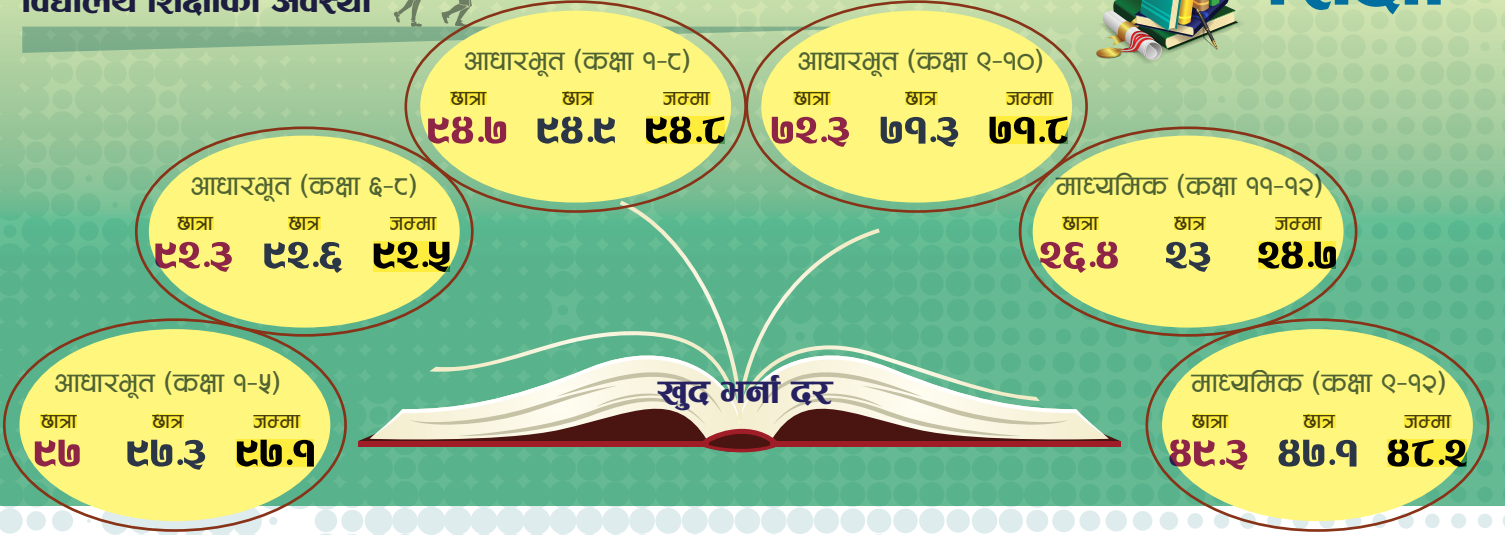
85°0'0"E

86°0'0"E

0.800 - 0.850
 0.750 - 0.800
 0.700 - 0.750
 0.650 - 0.700
 0.600 - 0.650



वित्तव न राष्ट्रिय नकुज
 लाइटाइ राष्ट्रिय नकुज
 शिवपुरी नार्गार्जुन राष्ट्रिय नकुज
 पर्सी वन्यजन्तु आरक्ष



मर्ना भएका विद्यार्थी सङ्ख्या



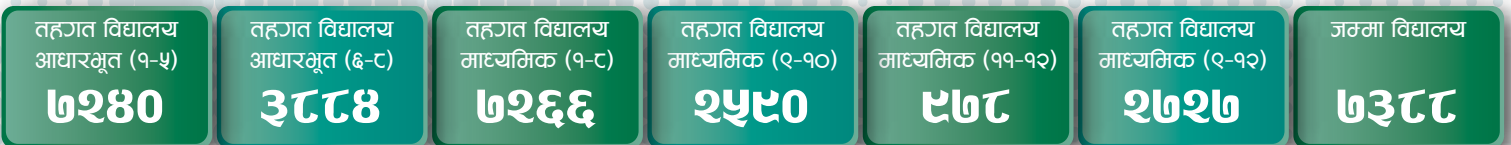
शिक्षकको सङ्ख्या



विद्यालय विद्यार्थी अनुपात (माध्यमिक)



विद्यालय सङ्ख्या

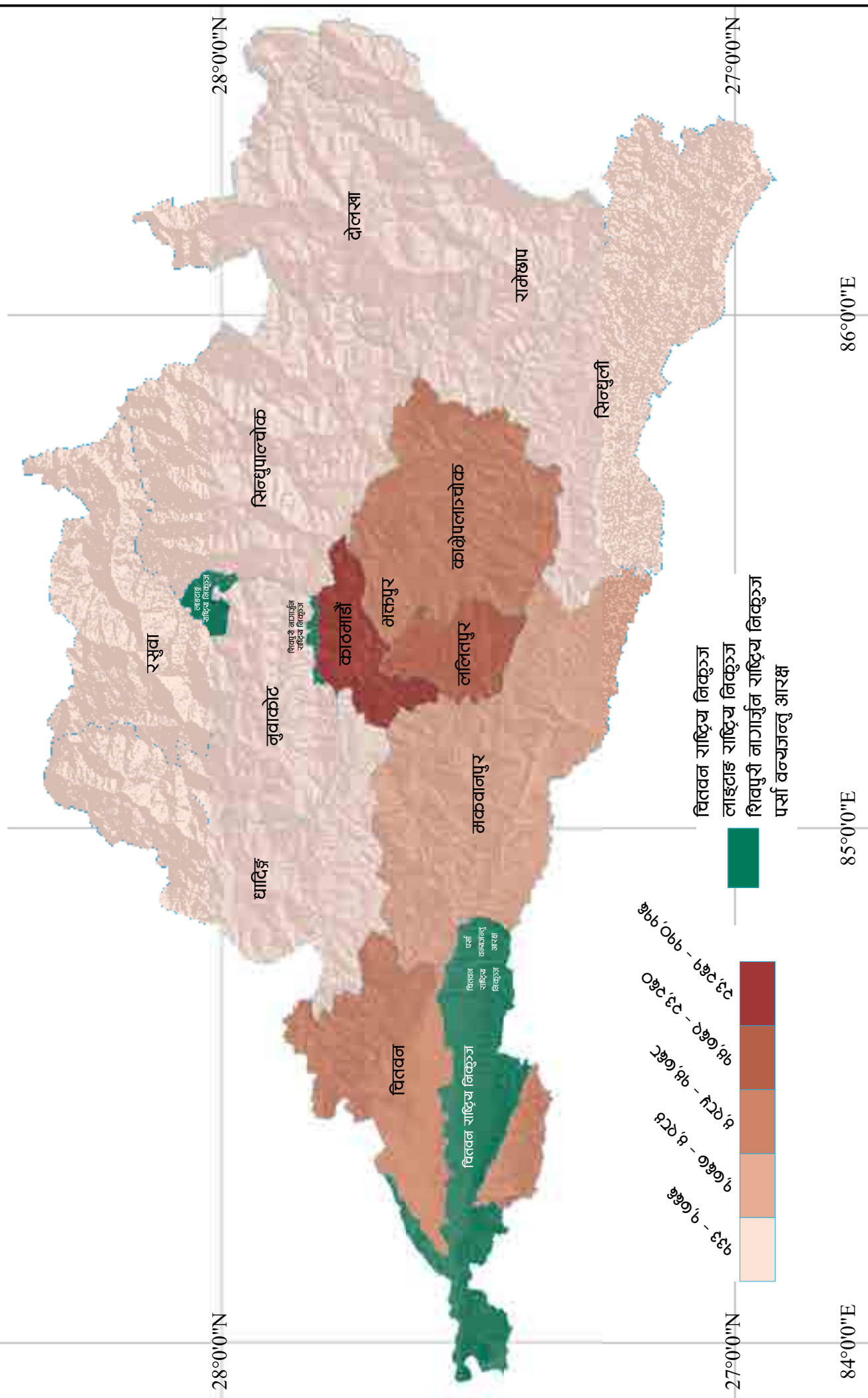


84°0'0"E

85°0'0"E

86°0'0"E

विश्वविद्यालयमा अध्ययनरत विद्यार्थीको सङ्ख्या



84°0'0"E

85°0'0"E

86°0'0"E

28°0'0"N

28°0'0"N

27°0'0"N

27°0'0"N

84°0'0"E

85°0'0"E

86°0'0"E

विश्वविद्यालयमा अध्ययनरत महिला विद्यार्थीको सङ्ख्या

28°0'0"N

28°0'0"N


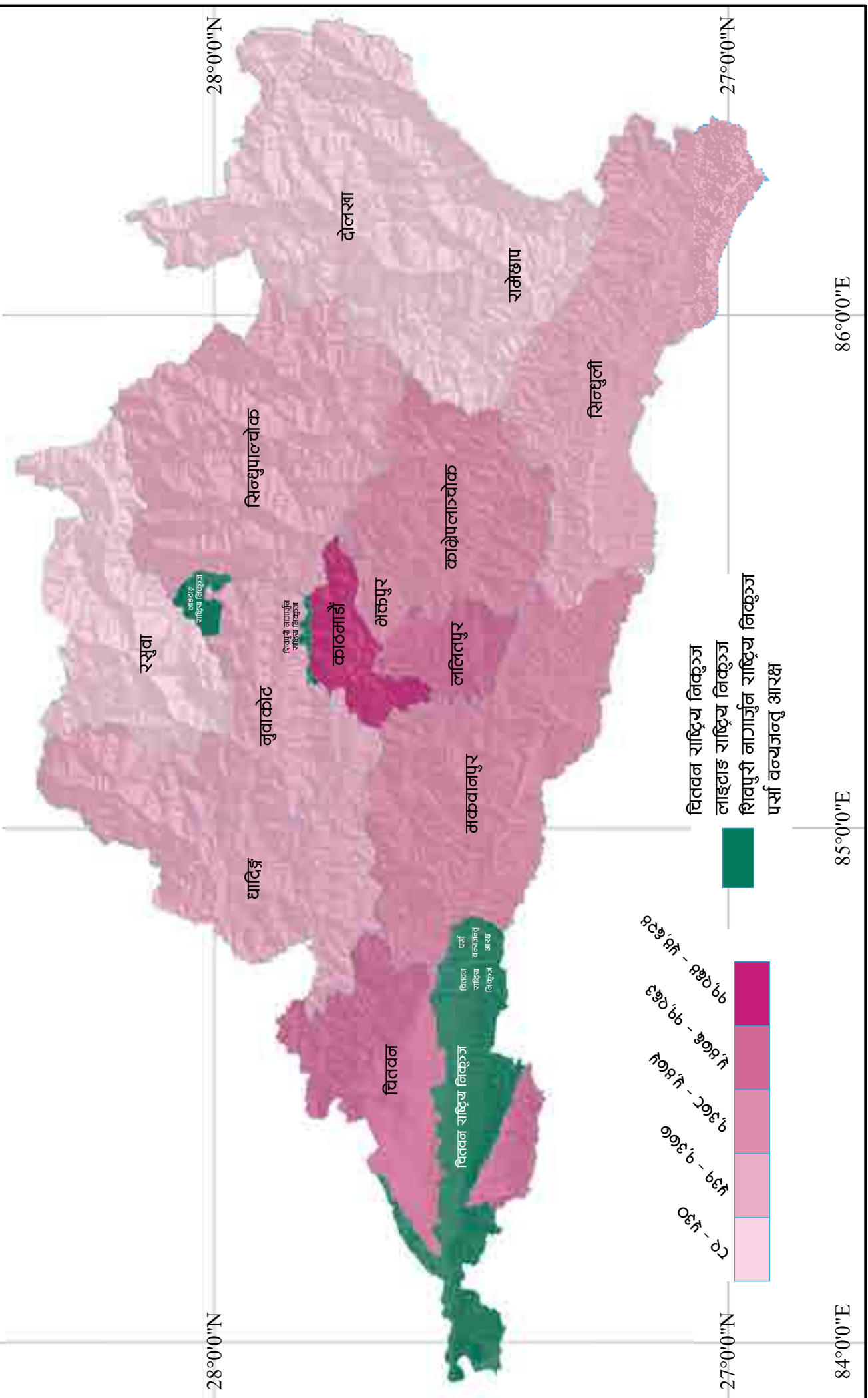
27°0'0"N

27°0'0"N

84°0'0"E

85°0'0"E

86°0'0"E



चितवन राष्ट्रिय निकुञ्ज
 लाइटहाइ राष्ट्रिय निकुञ्ज
 शिवपुरी नागार्जुन राष्ट्रिय निकुञ्ज
 पर्सा वन्यजन्तु आरक्ष

84°0'0"E

85°0'0"E

86°0'0"E

विश्वविद्यालयमा अध्ययनरत पुरुष विद्यार्थीको सङ्ख्या

28°0'0"N

28°0'0"N


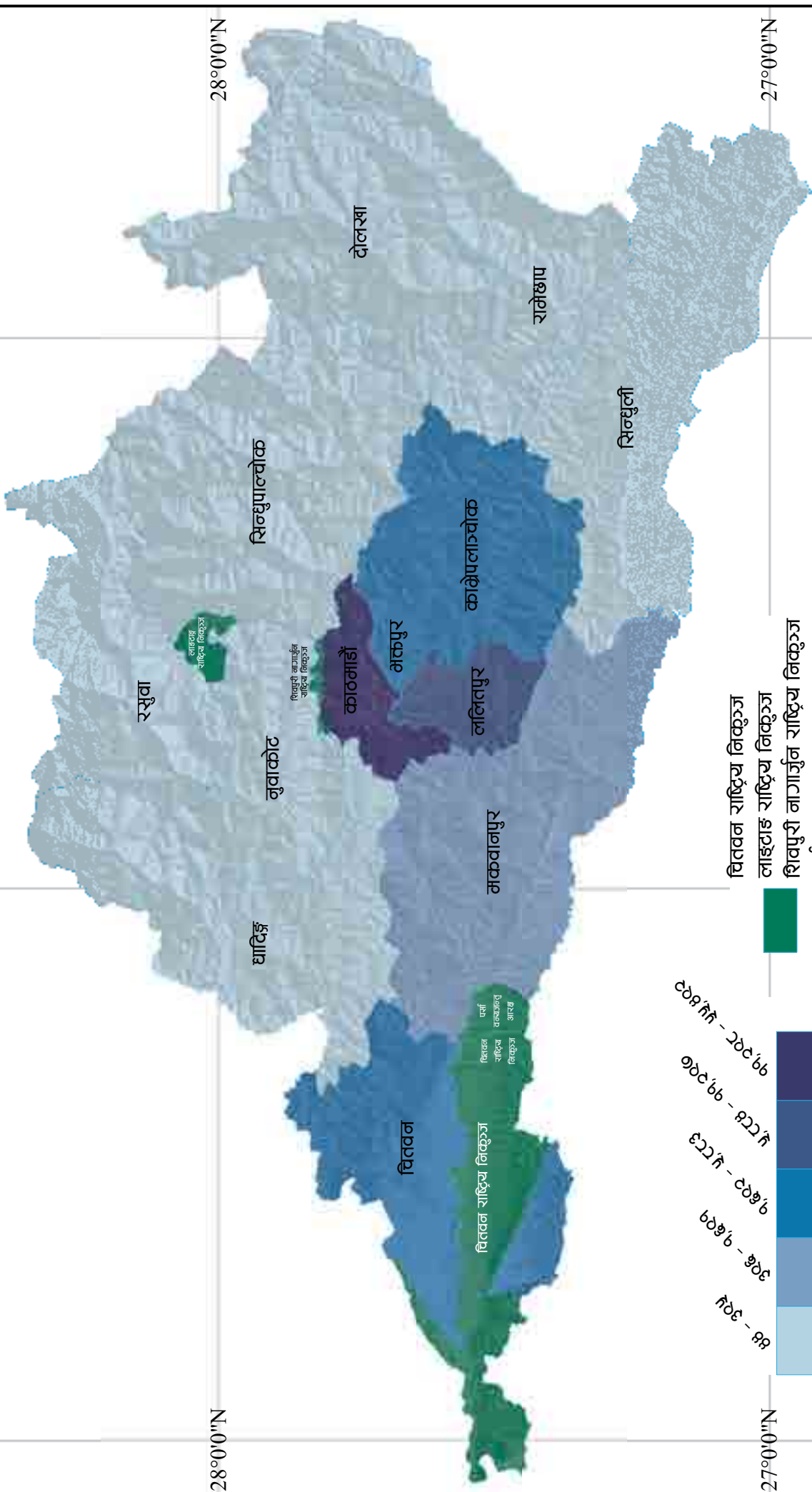
27°0'0"N

27°0'0"N

84°0'0"E

85°0'0"E

86°0'0"E



- चितवन राष्ट्रिय निकुञ्ज
- लाइटहाइ राष्ट्रिय निकुञ्ज
- शिवपुरी नागार्जुन राष्ट्रिय निकुञ्ज
- पर्सा वन्यजन्तु आरक्ष

84°0'0"E

85°0'0"E

86°0'0"E

वयाम्पस सड्ख्या

28°0'0"N

28°0'0"N

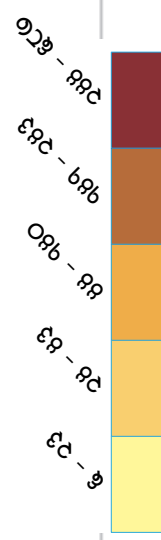
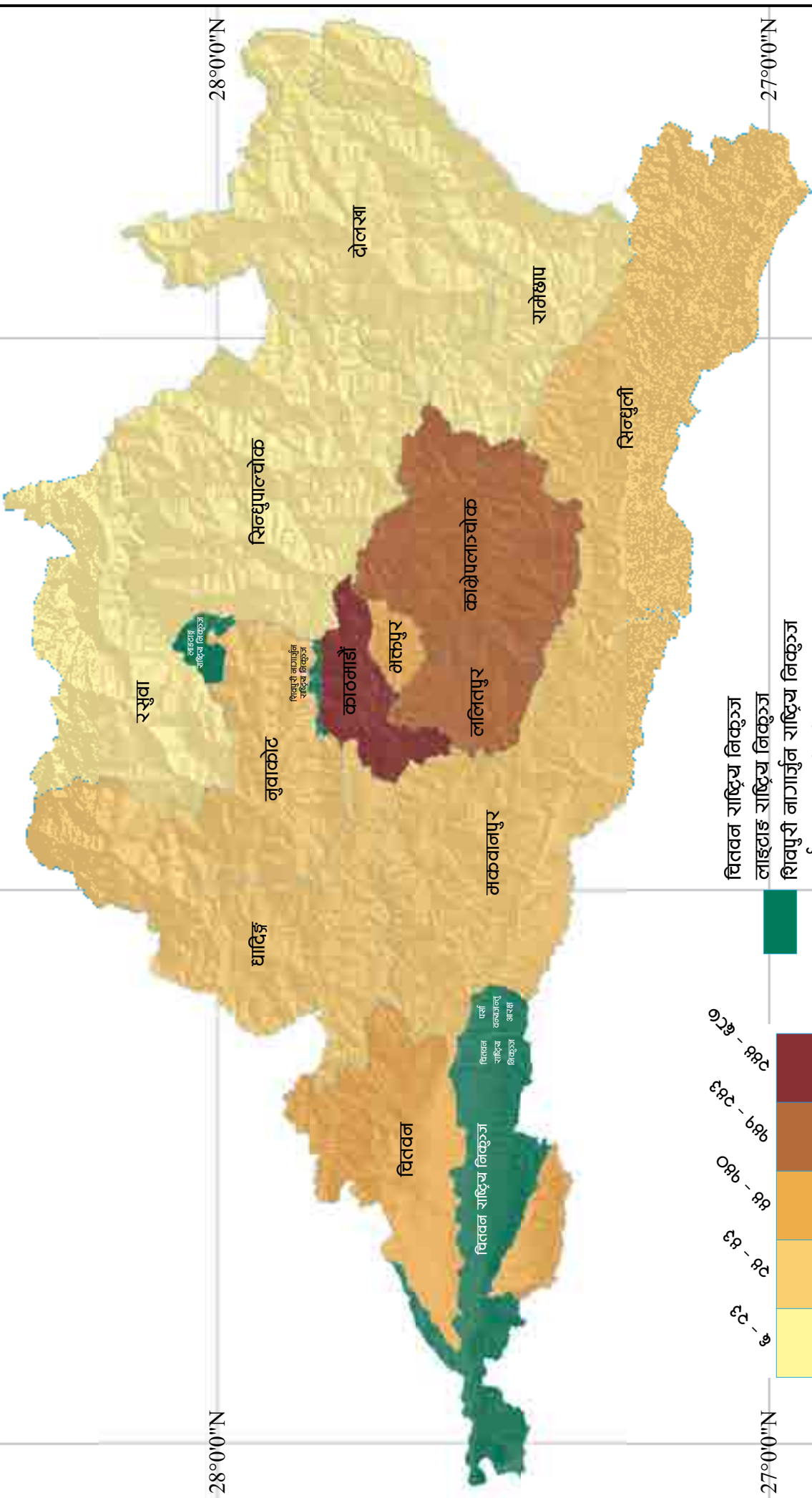
27°0'0"N

27°0'0"N

84°0'0"E

85°0'0"E

86°0'0"E



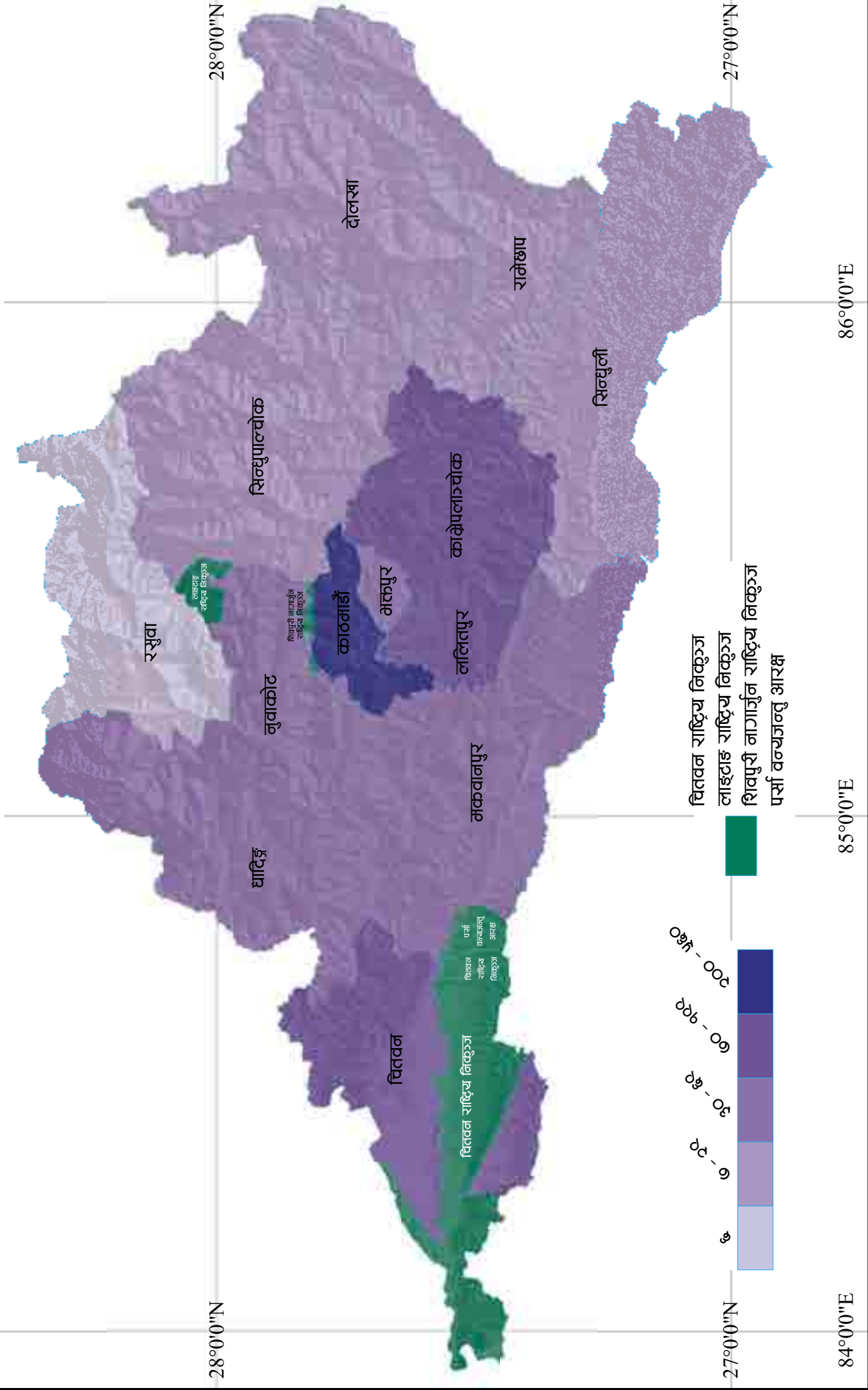
वितवन राष्ट्रिय निकुञ्ज
 लाइटहाई राष्ट्रिय निकुञ्ज
 शिवपुरी नागार्जुन राष्ट्रिय निकुञ्ज
 पर्सा वन्यजन्तु आरक्ष

84°0'0"E

85°0'0"E

86°0'0"E

स्नातक तह पढाई हुने क्याम्पसको सङ्ख्या



28°0'0"N

28°0'0"N

27°0'0"N

27°0'0"N

84°0'0"E

85°0'0"E

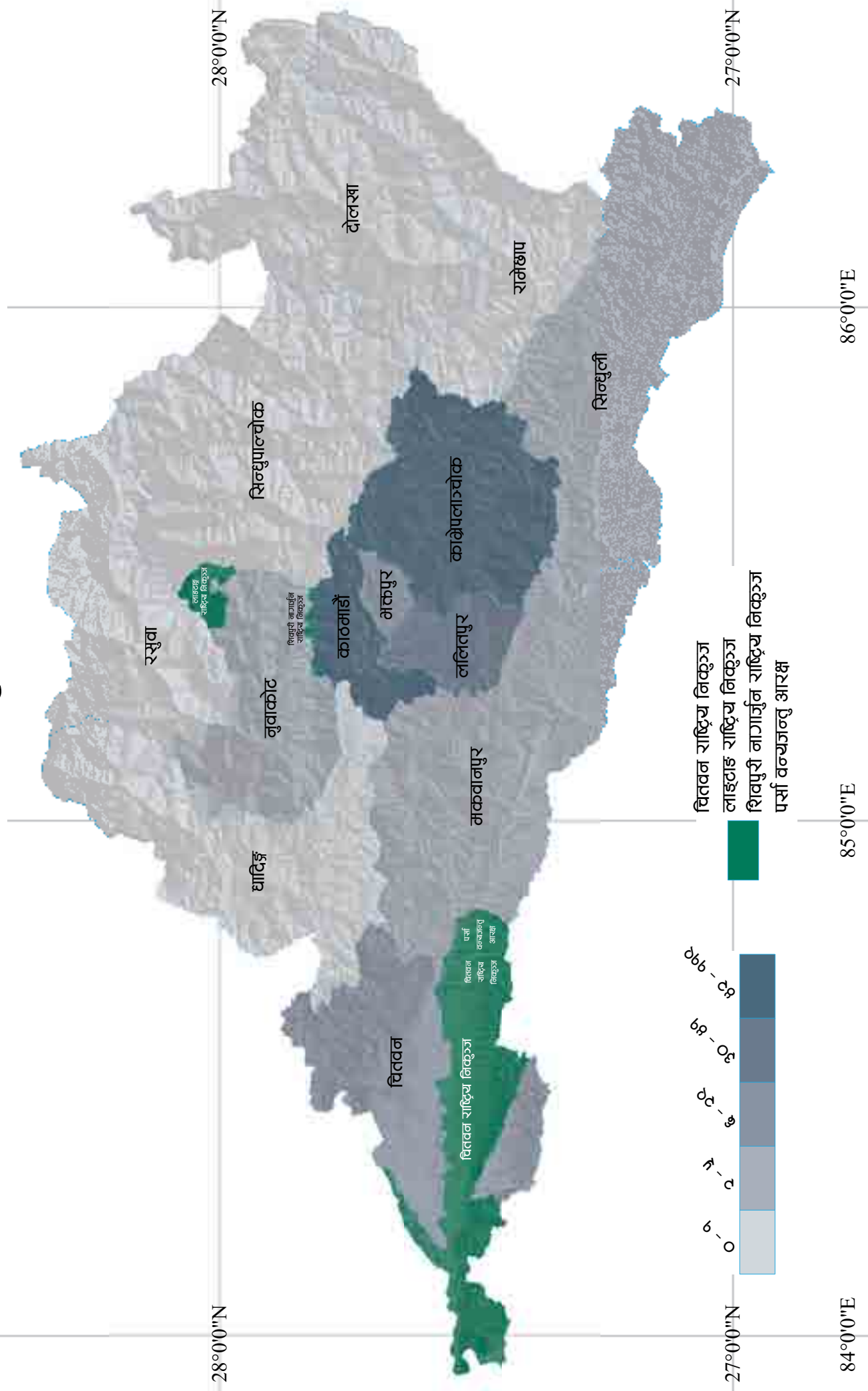
86°0'0"E

84°0'0"E

85°0'0"E

86°0'0"E

स्नातकोत्तर तह पढाई हुने क्याम्पसको सङ्ख्या



28°0'0"N

28°0'0"N

27°0'0"N

27°0'0"N

84°0'0"E

85°0'0"E

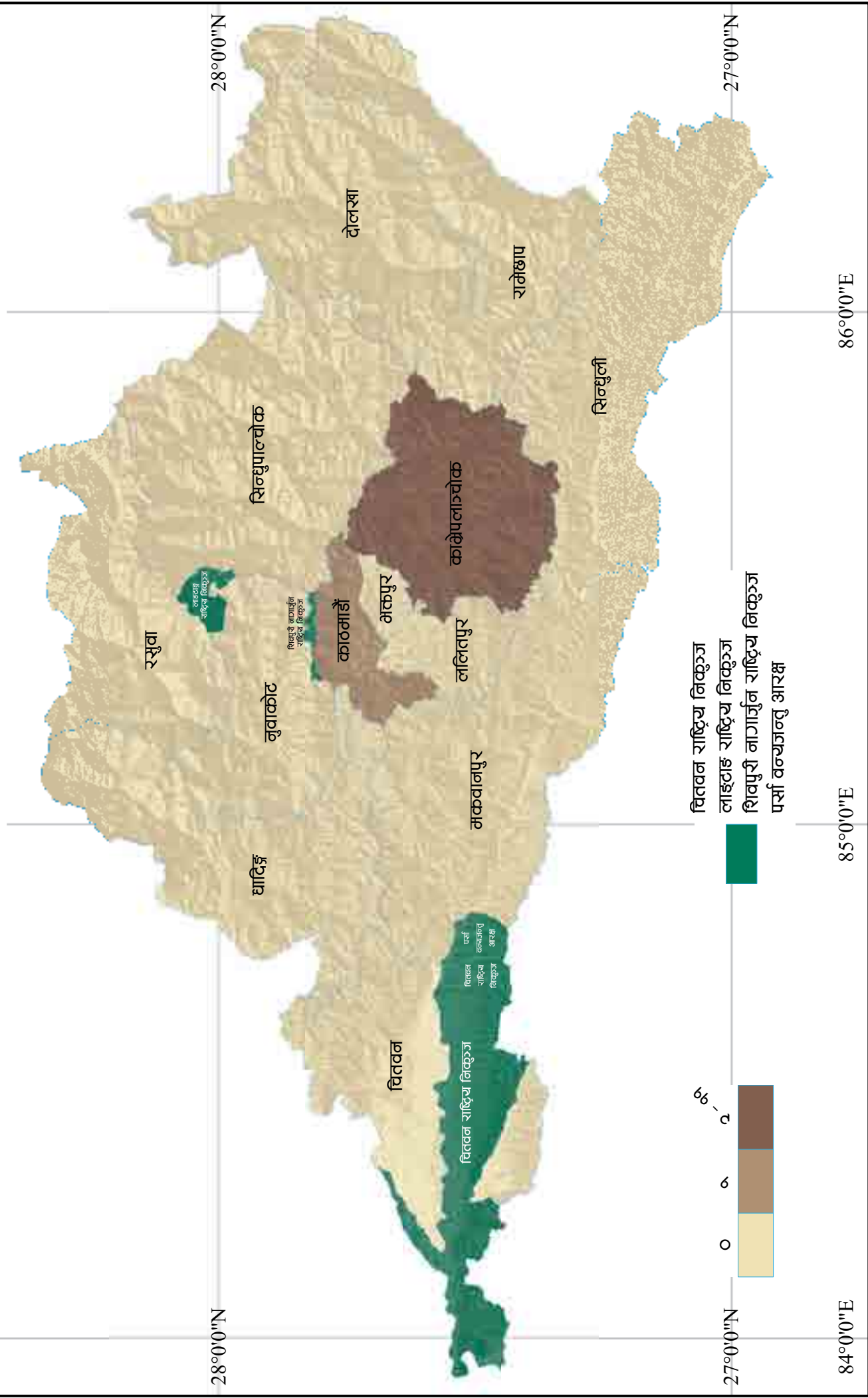
86°0'0"E

84°0'0"E

85°0'0"E

86°0'0"E

एमफिल तह पढाई हुने क्याम्पसको सङ्ख्या

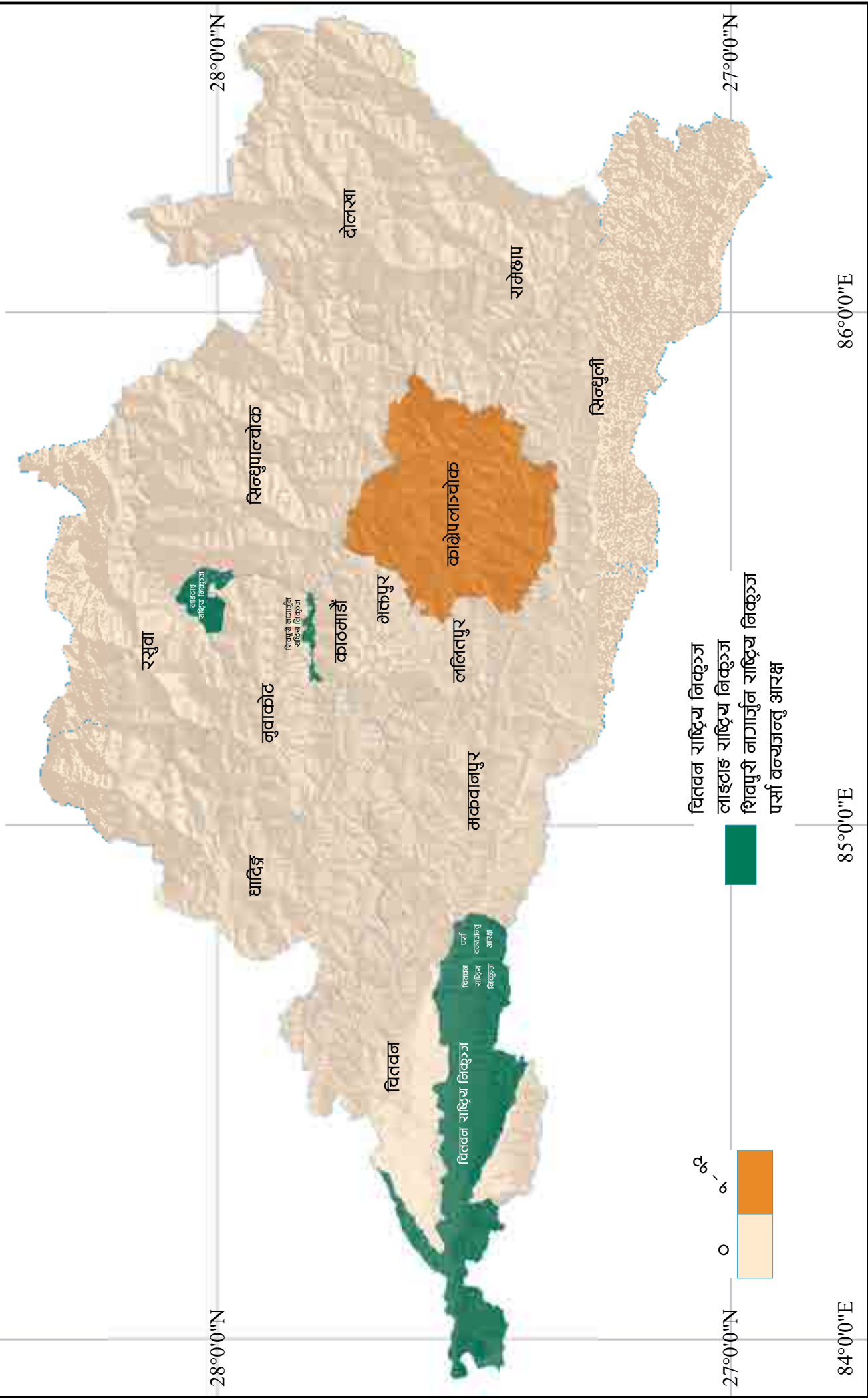


84°0'0"E

85°0'0"E

86°0'0"E

पीजीडी तह पढाई हुने क्याम्पसको सङ्ख्या



84°0'0"E

85°0'0"E

86°0'0"E

पीएचडी तह पढाई हुने क्याम्पसको सङ्ख्या

28°0'0"N

28°0'0"N

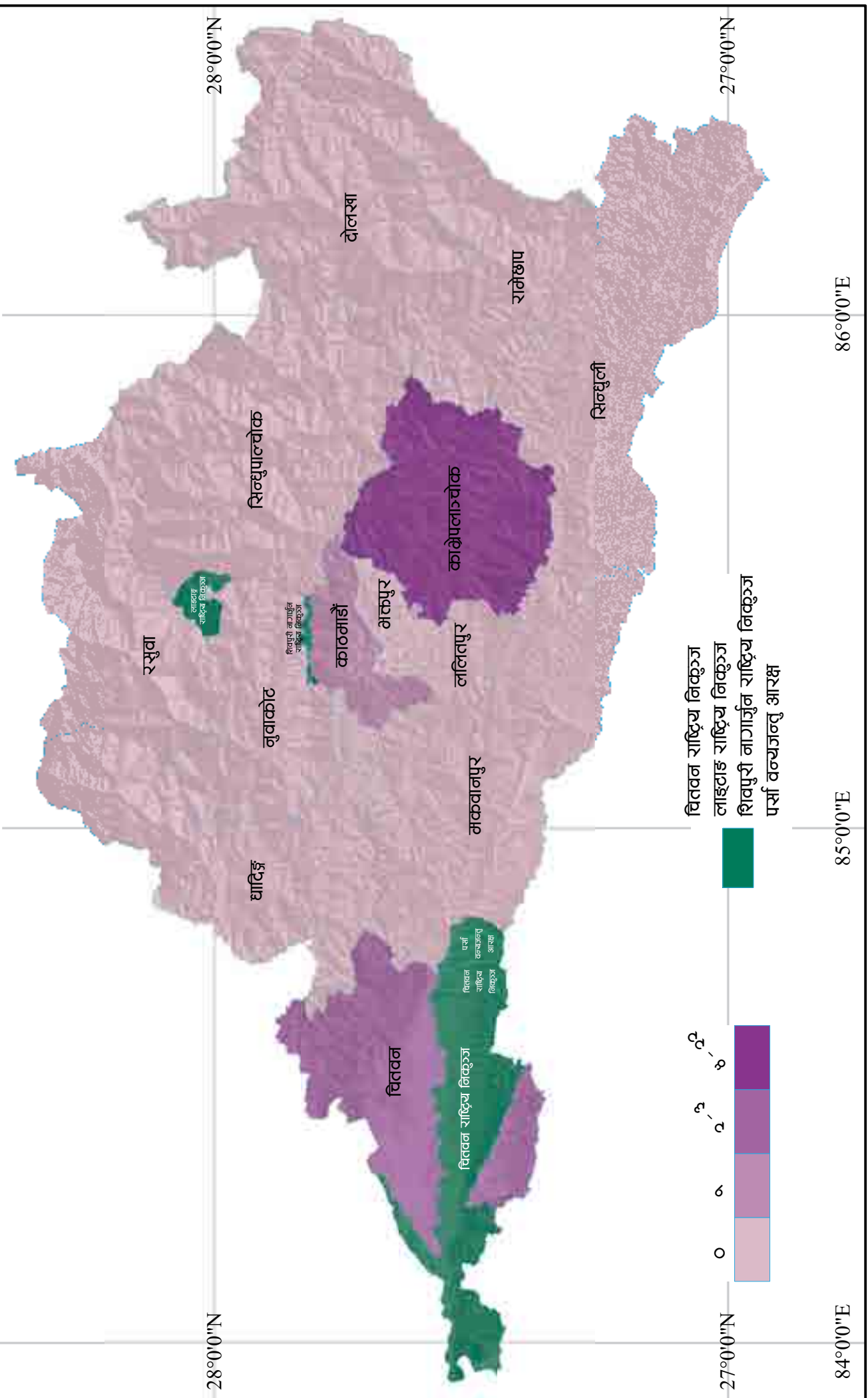
27°0'0"N

27°0'0"N

84°0'0"E

85°0'0"E

86°0'0"E



सीटीईभीटीका संस्था, कार्यक्रम र भर्ना क्षमताको सङ्ख्या



शिक्षा

दोलखा संस्था ७ कार्यक्रम १७ भर्ना क्षमता ६८०	रामेछाप संस्था १ कार्यक्रम २ भर्ना क्षमता ८८	सिन्धुली संस्था ३ कार्यक्रम ६ भर्ना क्षमता २४८	सिन्धुपाल्चोक संस्था ३ कार्यक्रम ५ भर्ना क्षमता २००
रसुवा संस्था १ कार्यक्रम १ भर्ना क्षमता ८०	नुवाकोट संस्था ३ कार्यक्रम ३ भर्ना क्षमता १२०	धादिङ्ग संस्था २ कार्यक्रम ३ भर्ना क्षमता १२०	काभ्रेपलाञ्चोक संस्था ८ कार्यक्रम १४ भर्ना क्षमता ५६६
भक्तपुर संस्था ११ कार्यक्रम २० भर्ना क्षमता ८०४	काठमाडौं संस्था ७५ कार्यक्रम १४० भर्ना क्षमता ५५३१	ललितपुर संस्था २४ कार्यक्रम ३६ भर्ना क्षमता १४०२	मकवानपुर संस्था ८ कार्यक्रम ८ भर्ना क्षमता ३६०
चितवन संस्था २४ कार्यक्रम ५५ भर्ना क्षमता २१६४	जम्मा संस्था १६६ कार्यक्रम ३११ भर्ना क्षमता १२३२३	नेपाल संस्था ५२८ कार्यक्रम १०२४ भर्ना क्षमता ८०७३५	



उच्च शिक्षा

विश्वविद्यालय



८४,८३७ छात्रा



८४,१५८ छात्र

१८८,८८६ जम्मा

५२.३१% भर्नामा हिस्सा



शिक्षाका विभिन्न तहमा भएका विद्यार्थी सङ्ख्या

प्रदेश ३	स्नातक तह	स्नातकोत्तर	एमफिल	पीजीडी	विद्यावारिधि	जम्मा
नेपाल	१६०,८७८	२६,४५४	५७४	१३५	८५४	१८८,८८६
	३१८,७५३	४०,६५२	५७४	१३५	८६३	३६१,०७७

विश्वविद्यालयहरूको भर्नादर

प्रदेश तीन								
कृषि तथा वनविज्ञान	काठमाडौं	लुम्बिनी वौद्ध	चिकित्सा विज्ञान राष्ट्रिय प्रतिष्ठान	नेपाल संस्कृत	पाटन एकेडमी अफ हेल्थ साइन्स	पोखरा	पूर्वाञ्चल	त्रिभुवन
१,५८३	१२,८८०	११८	८०	८३८	३५०	१६,४८८	१३,८६८	१४२,६८०
समग्र नेपाल								
१,५८३	१६,६५८	१८६	८०	१,४७१	३५०	२६,०३२	२३,५३८	२८४,४५३

विभिन्न विश्वविद्यालयहरूको क्याम्पस सङ्ख्या

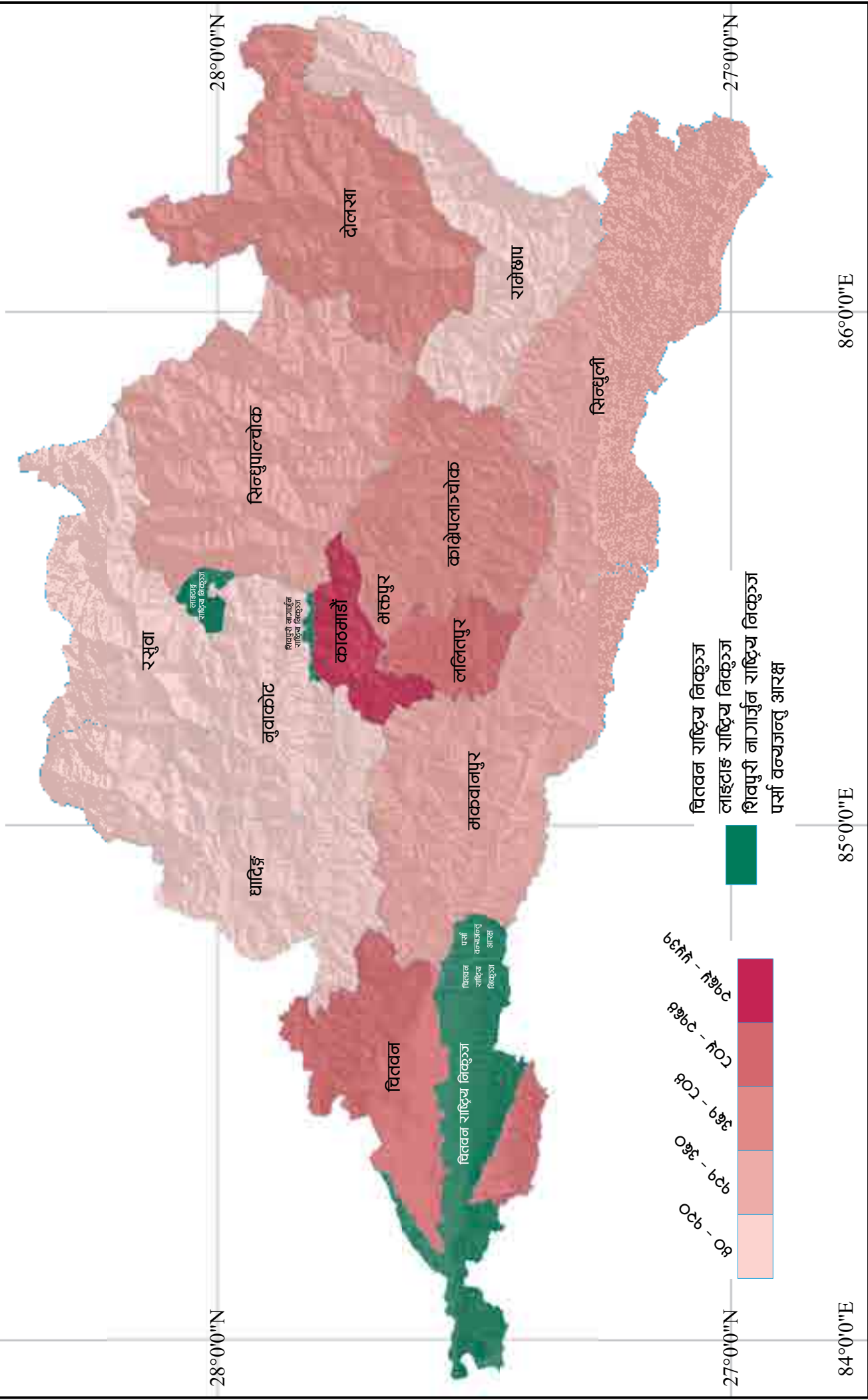
त्रिभुवन	पूर्वाञ्चल	पोखरा	काठमाडौं	लुम्बिनी वौद्ध
४७८	६७	३७	१७	५
नेपाल संस्कृत	कृषि तथा वनविज्ञान	चिकित्सा विज्ञान राष्ट्रिय प्रतिष्ठान	पाटन एकेडमी अफ हेल्थ साइन्स	जम्मा
३	२	१	१	६१२

84°0'0"E

85°0'0"E

86°0'0"E

सीटीईभीटीको विद्यार्थी भर्ना गर्न सक्ने क्षमता



28°0'0"N

28°0'0"N

27°0'0"N

27°0'0"N

84°0'0"E

85°0'0"E

86°0'0"E

84°0'0"E

85°0'0"E

86°0'0"E

सीटीईभीटीमा आबद्ध संस्था

28°0'0"N

28°0'0"N

घाटिङ्ग

रसुवा

सिन्धुपाल्चोक

दोलखा

रामेछाप

चितवन

चितवन राष्ट्रिय निकुञ्ज
पर्सि वन्यजन्तु आरक्षण

शिवपुरी नगरपालिका
राष्ट्रिय निकुञ्ज

काठमाडौं

भाकपुर

ललितपुर

काभ्रेपलाञ्चोक

सिन्धुली

मकवानपुर

नुवाकोट

७० - ७८
७८ - ८६
७६ - ७
७ - ९
७ - ८

चितवन राष्ट्रिय निकुञ्ज
लाइटहाइ राष्ट्रिय निकुञ्ज
शिवपुरी नगरपालिका राष्ट्रिय निकुञ्ज
पर्सि वन्यजन्तु आरक्षण

85°0'0"E

84°0'0"E

85°0'0"E

86°0'0"E

27°0'0"N

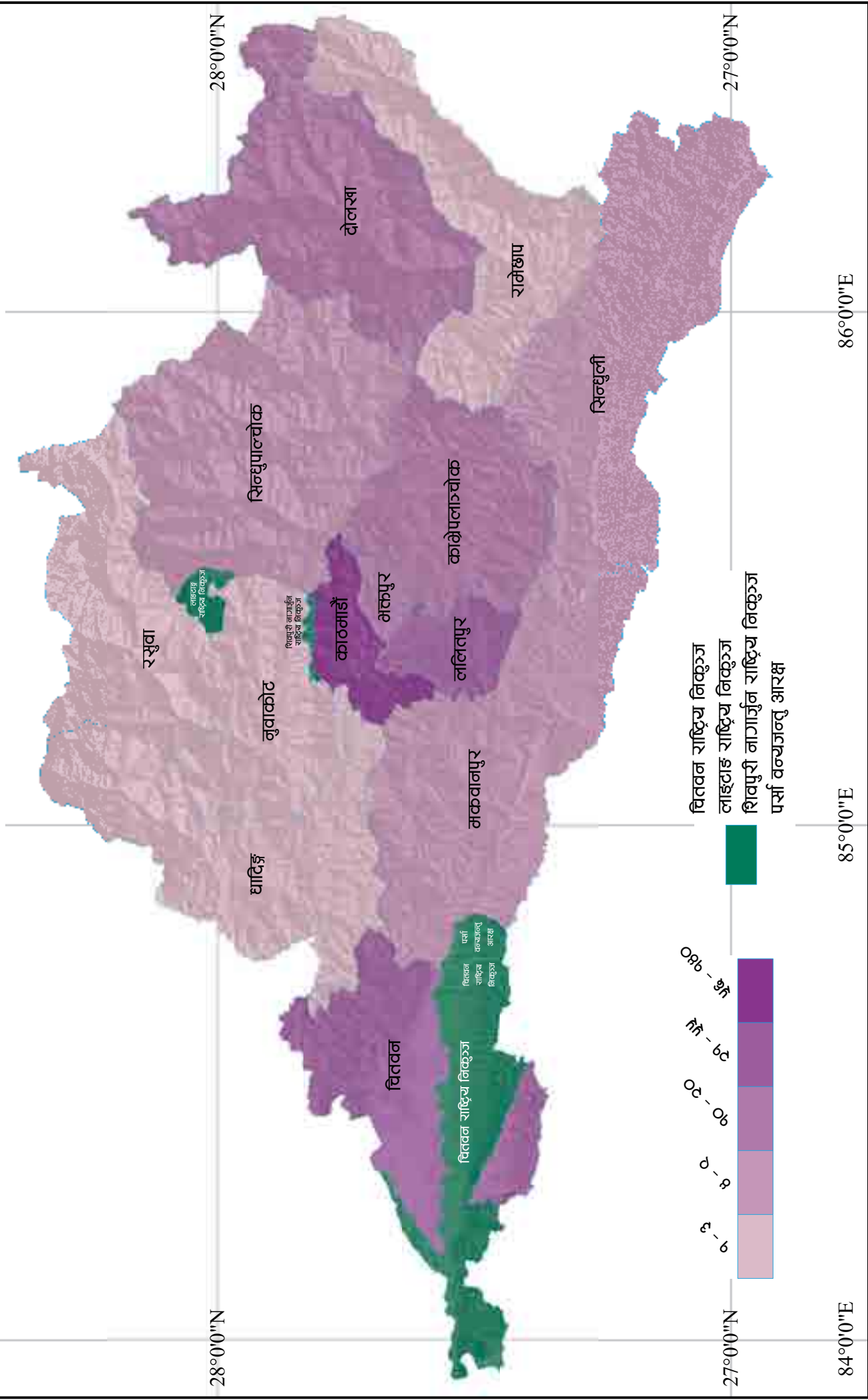
27°0'0"N

84°0'0"E

85°0'0"E


86°0'0"E

सीटीईभीटी अन्तर्गतका कार्यक्रम






सरकारी अस्पताल
३८



प्राथमिक स्वास्थ्य उपचार केन्द्र
८३



स्वास्थ्य केन्द्र
६८०



८५%

बीसीजी खोप पाएका एक वर्ष मुनिका बच्चाहरुको प्रतिशत



२८८

पाँच वर्ष मुनिका बच्चाहरुमा काडापखाला भएर नयाँ दर्ता भएका घटनाहरु (प्रति १,०००)

६८%



तौल अनुगमनका लागि दर्ता भएका ०-१२ महिना सम्मका बच्चाहरुको प्रतिशत

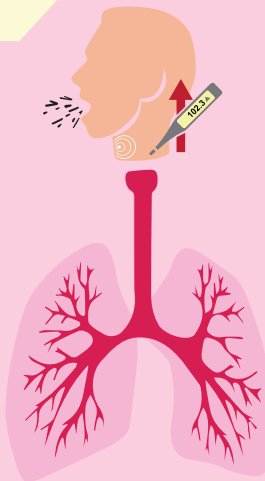


८२%

बहिरंग सेवा पाएका जनसङ्ख्याको प्रतिशत


८३८

पाँच वर्ष मुनिका बच्चांमा कडा श्वास प्रश्वासको समस्या भएर नयाँ दर्ता भएका घटनाहरु (प्रति १,०००)



१२८

क्षयरोगका बिरामीको दर



८

क्षयरोग पोजेटिभ पता लगाइएका नयाँ बिरामीको दर (प्रति एकलाख जनसङ्ख्यामा)



८%

प्रजनन उमेर समूहका विवाहित महिलाहरु मध्ये, परिवार नियोजनका साधन प्रयोग गर्ने नयाँ महिलाको प्रतिशत

८८%

टीडी २ र टीडी २+ खोप प्राप्त गर्ने गर्भवती महिलाको प्रतिशत




३८०८३

एचआईभी परिक्षणको सङ्ख्या

८१.१%

परिवार नियोजनका साधनहरुको प्रयोग दर



84°0'0"E

85°0'0"E

86°0'0"E

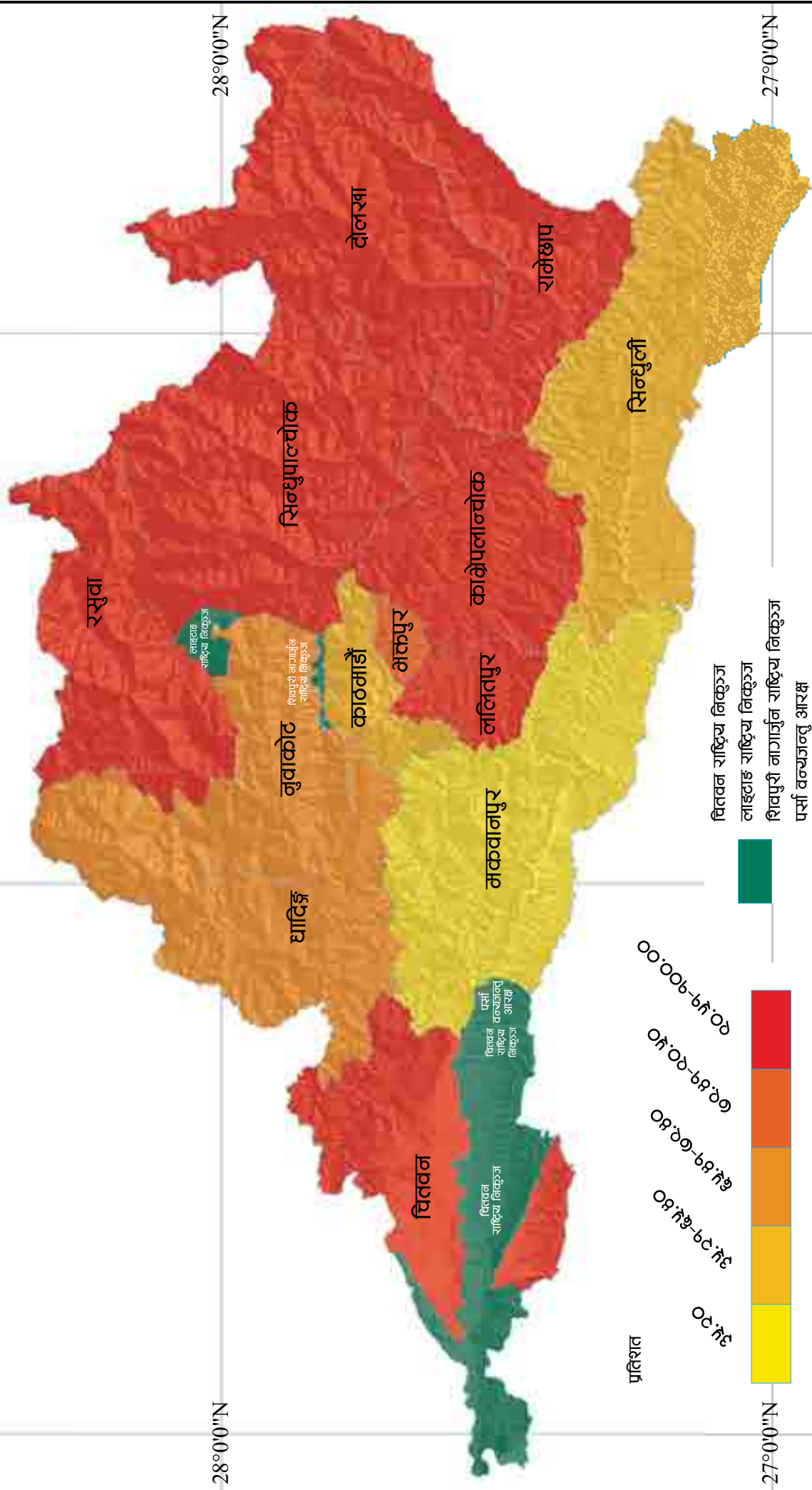
बहिरङ्ग सेवा प्रयोग गरेका जनसङ्ख्याको प्रतिशत

28°0'0"N

28°0'0"N

27°0'0"N

27°0'0"N



प्रतिशत

0% to 10%
 10% to 20%
 20% to 30%
 30% to 40%
 40% to 50%

चितवन राष्ट्रिय निकुञ्ज
 लाइटाइल राष्ट्रिय निकुञ्ज
 शिवपुरी नारायण राष्ट्रिय निकुञ्ज
 पर्सा वन्यजन्तु आरक्ष

84°0'0"E

85°0'0"E

86°0'0"E

84°0'0"E

85°0'0"E

86°0'0"E

बहिरङ्ग सेवा प्रयोग गरेका महिला जनसङ्ख्याको अनुपात

28°0'0"N

28°0'0"N

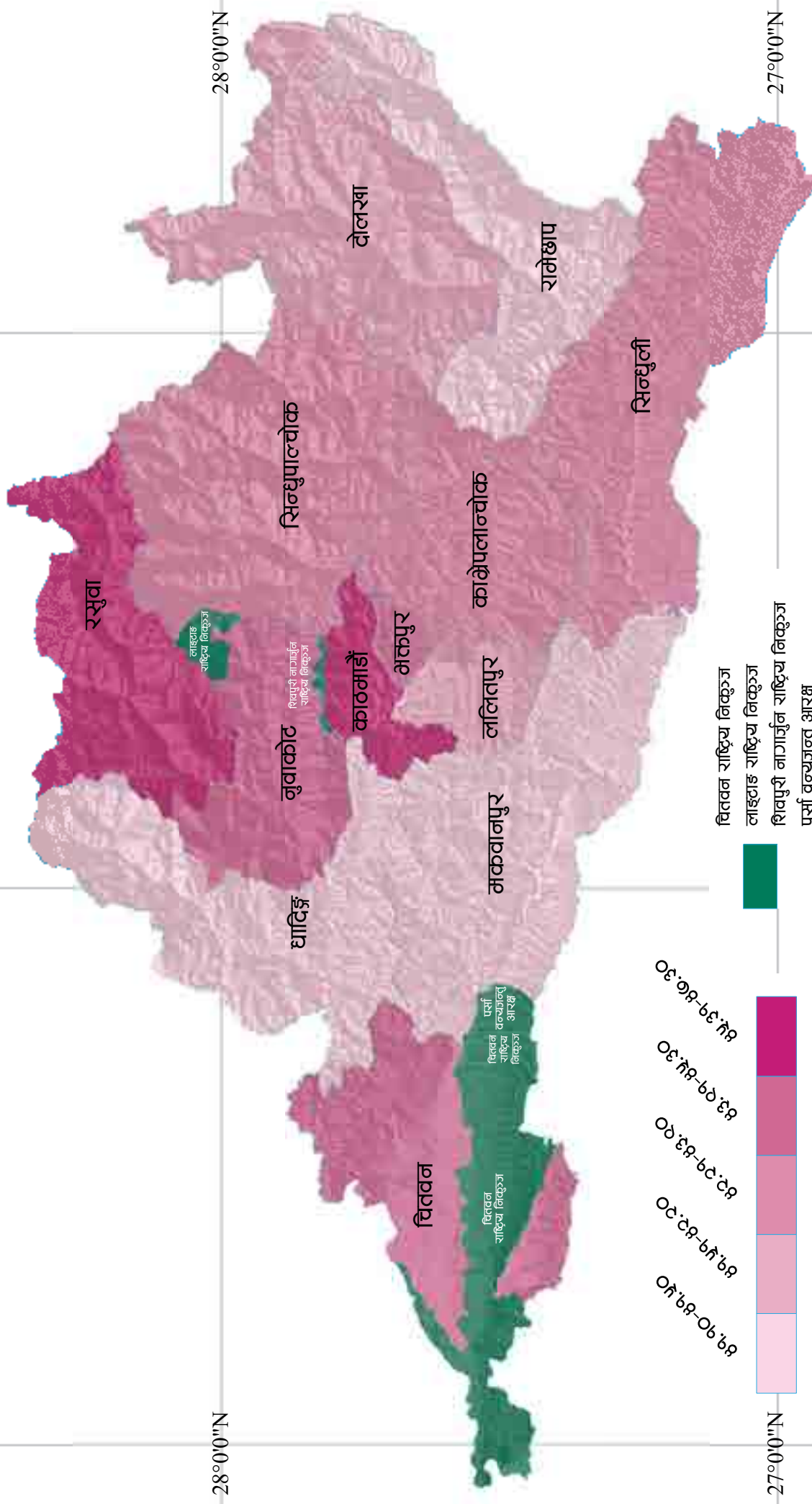
27°0'0"N

27°0'0"N

84°0'0"E

85°0'0"E

86°0'0"E

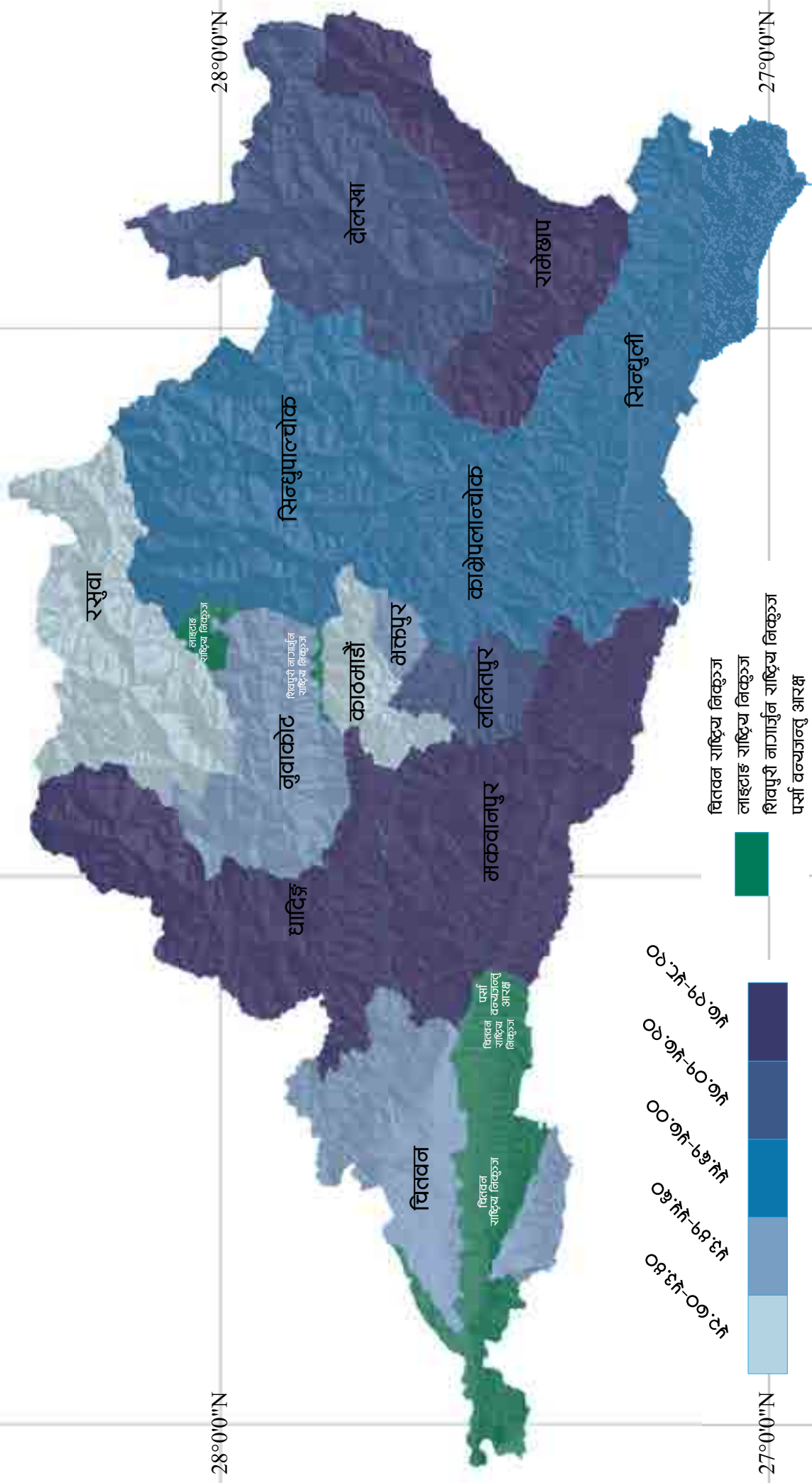


84°0'0"E

85°0'0"E

86°0'0"E

बहिरङ्ग सेवा प्रयोग गरेका पुरुष जनसङ्ख्याको अनुपात



28°0'0"N

28°0'0"N

27°0'0"N

27°0'0"N

84°0'0"E

85°0'0"E

86°0'0"E

००:००-००:००
 ००:००-००:००
 ००:००-००:००
 ००:००-००:००
 ००:००-००:००

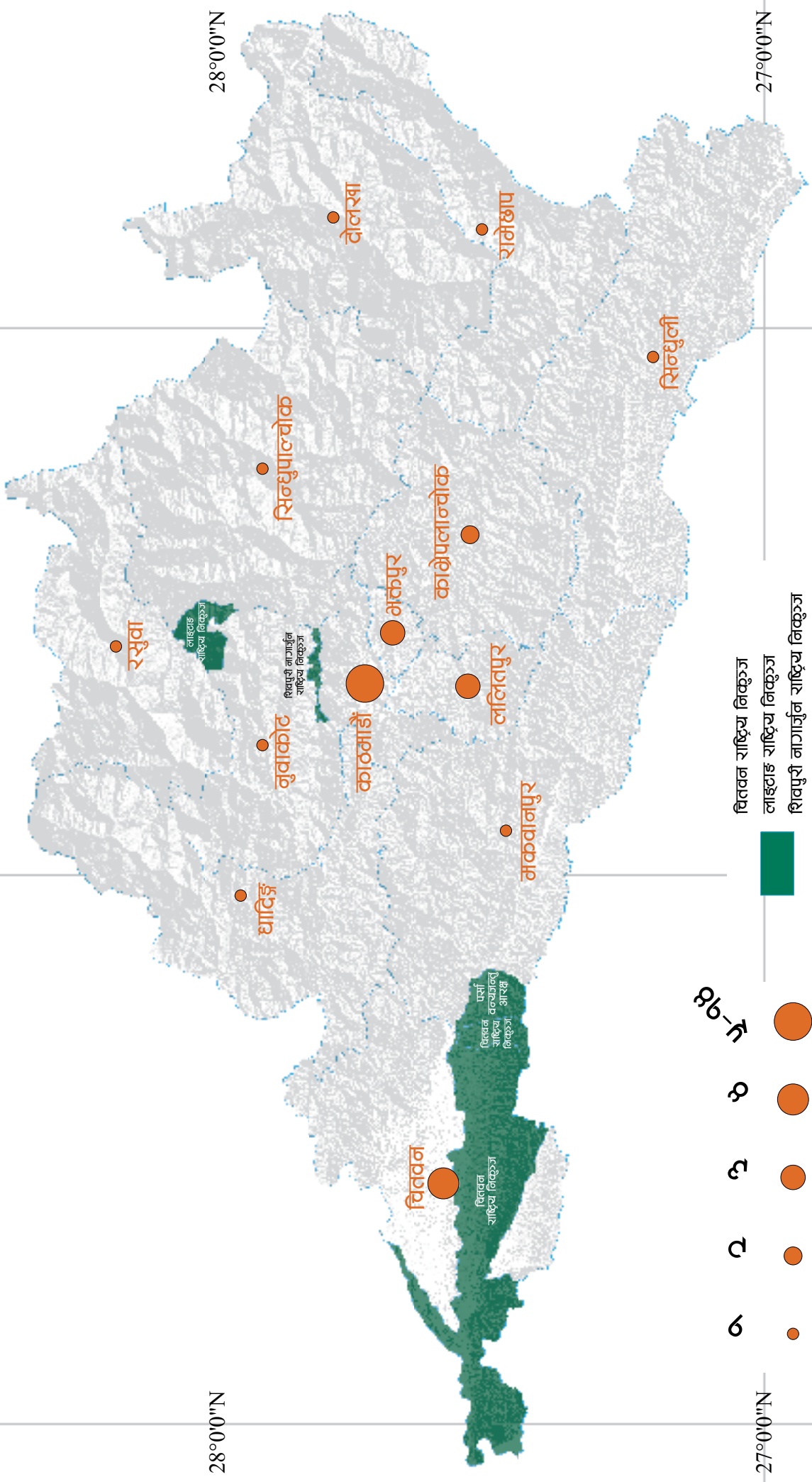
चितवन राष्ट्रिय निकुञ्ज
 लाइटाइल राष्ट्रिय निकुञ्ज
 शिवपुरी नागार्जुन राष्ट्रिय निकुञ्ज
 पर्सा वन्यजन्तु आरक्ष

84°0'0"E

85°0'0"E

86°0'0"E

सरकारी अस्पताल सङ्ख्या



28°0'0"N

28°0'0"N

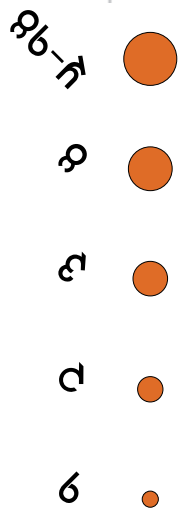
27°0'0"N

27°0'0"N

84°0'0"E

85°0'0"E

86°0'0"E



चितवन राष्ट्रिय निकुञ्ज
 लाइटाइ राष्ट्रिय निकुञ्ज
 शिवपुरी नागार्जुन राष्ट्रिय निकुञ्ज
 पर्सा वन्यजन्तु आरक्ष

84°0'0"E

85°0'0"E

86°0'0"E

प्राथमिक स्वास्थ्य केन्द्रको अवस्थिति

28°0'0"N

28°0'0"N

धादिङ्ग

सिन्धुपाल्चोक

वेलम्बा

काठमाडौं

रामेछाप

भक्तपुर

सिन्धुली

चितवन

काभ्रेपलान्चोक

चितवन राज्यपालतु आरक्ष

ललितपुर

मकवानपुर

चितवन राज्यपालतु आरक्ष

चितवन राज्यपालतु आरक्ष

चितवन राज्यपालतु आरक्ष

चितवन राज्यपालतु आरक्ष

चितवन राज्यपालतु आरक्ष

चितवन राज्यपालतु आरक्ष

चितवन राज्यपालतु आरक्ष

चितवन राज्यपालतु आरक्ष

चितवन राज्यपालतु आरक्ष

चितवन राज्यपालतु आरक्ष

चितवन राज्यपालतु आरक्ष

चितवन राज्यपालतु आरक्ष

चितवन राज्यपालतु आरक्ष

चितवन राज्यपालतु आरक्ष

चितवन राज्यपालतु आरक्ष

चितवन राज्यपालतु आरक्ष

चितवन राज्यपालतु आरक्ष

चितवन राज्यपालतु आरक्ष

चितवन राज्यपालतु आरक्ष

चितवन राज्यपालतु आरक्ष

चितवन राज्यपालतु आरक्ष

चितवन राज्यपालतु आरक्ष

चितवन राज्यपालतु आरक्ष

चितवन राज्यपालतु आरक्ष

चितवन राज्यपालतु आरक्ष

चितवन राज्यपालतु आरक्ष

चितवन राज्यपालतु आरक्ष

चितवन राज्यपालतु आरक्ष

चितवन राज्यपालतु आरक्ष

चितवन राज्यपालतु आरक्ष

चितवन राज्यपालतु आरक्ष

चितवन राज्यपालतु आरक्ष

चितवन राज्यपालतु आरक्ष

चितवन राज्यपालतु आरक्ष

चितवन राज्यपालतु आरक्ष

चितवन राज्यपालतु आरक्ष

चितवन राज्यपालतु आरक्ष

चितवन राज्यपालतु आरक्ष

चितवन राज्यपालतु आरक्ष

चितवन राज्यपालतु आरक्ष

चितवन राज्यपालतु आरक्ष

चितवन राज्यपालतु आरक्ष

84°0'0"E

85°0'0"E

86°0'0"E

27°0'0"N

27°0'0"N

प्रतिशत

० २ ३ ४ ५ ६

चितवन राज्यपालतु आरक्ष
ताइटाङ राज्यपालतु आरक्ष
शिवपुरी नगरपालिका राज्यपालतु आरक्ष
पर्सा वन्यजन्तु आरक्ष

84°0'0"E

85°0'0"E

86°0'0"E

स्वास्थ्य चौकी सङ्ख्या

28°0'0"N

28°0'0"N

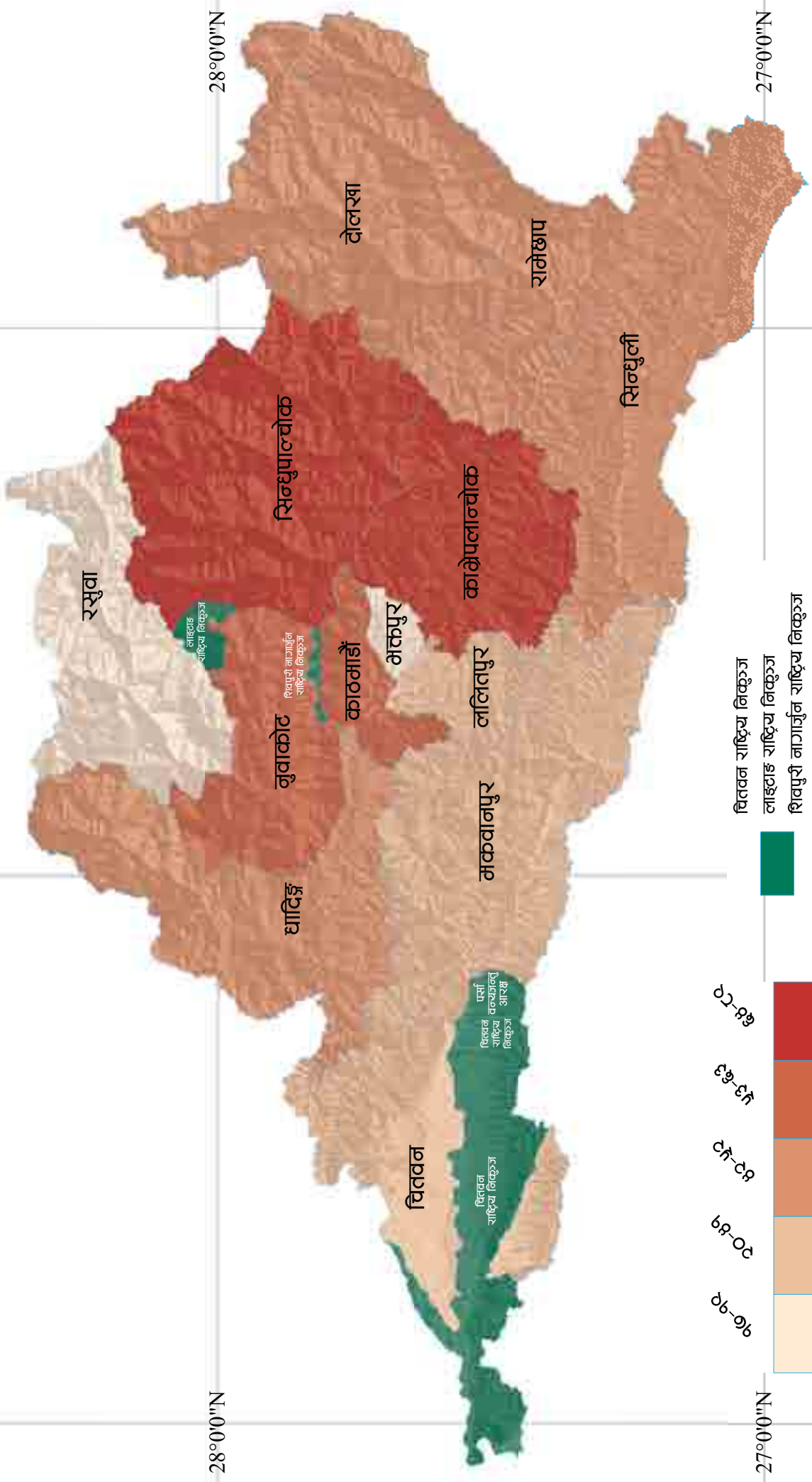
27°0'0"N

27°0'0"N

84°0'0"E

85°0'0"E

86°0'0"E



०१-१०
११-२०
२१-३०
३१-४०

चितवन राष्ट्रिय निकुञ्ज
नाइटाङ राष्ट्रिय निकुञ्ज
शिवपुरी नारायुन राष्ट्रिय निकुञ्ज
पर्सा वन्यजन्तु आरक्ष

84°0'0"E

85°0'0"E

86°0'0"E

गाउँघर विलनिकको सङ्ख्या

28°0'0"N

28°0'0"N

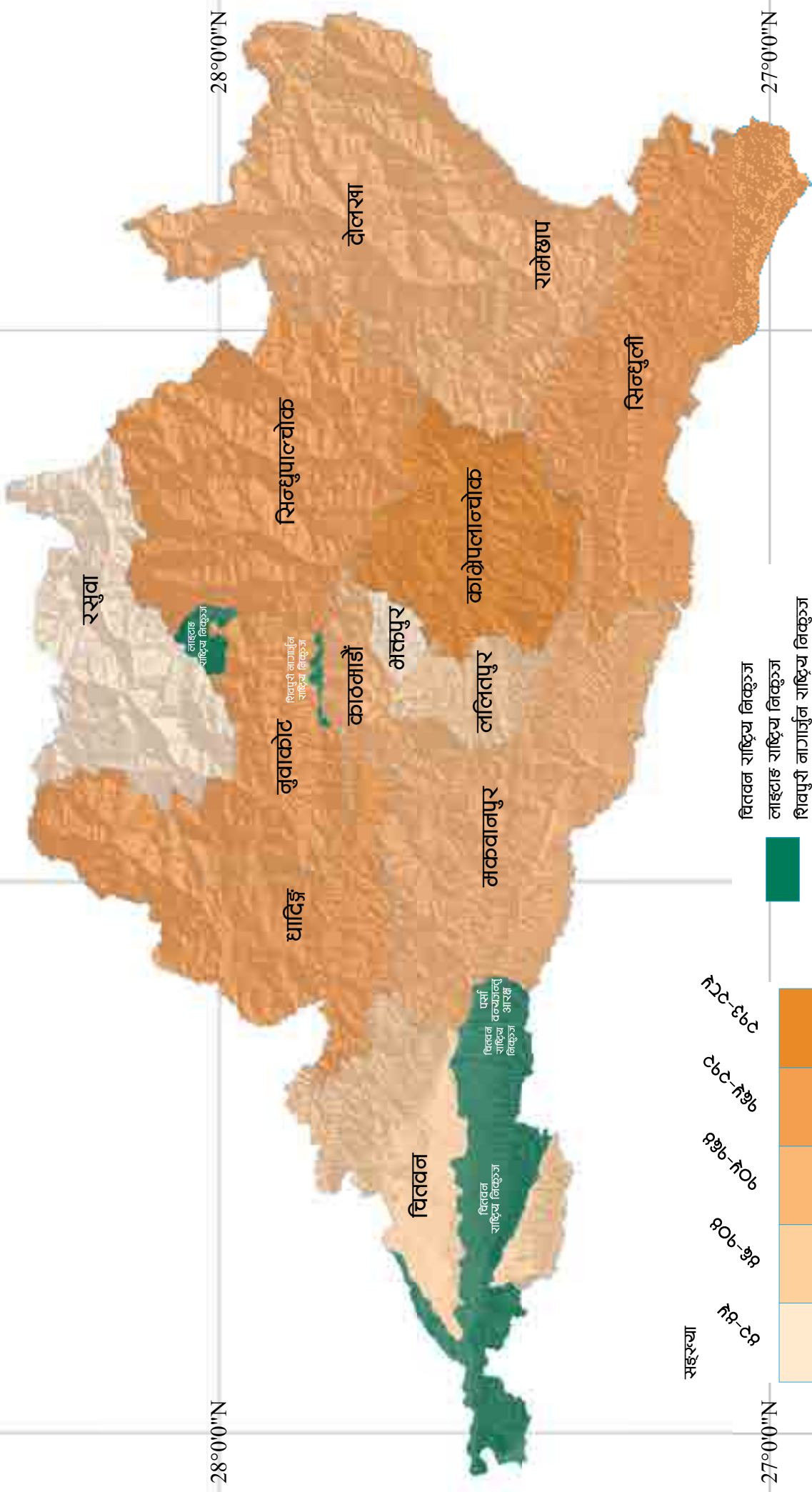
27°0'0"N

27°0'0"N

84°0'0"E

85°0'0"E

86°0'0"E



सङ्ख्या

११-८१

१००-१११

११०-१२०

१२०-१३०

१३०-१४०

चितवन राष्ट्रिय निकुञ्ज
 लाइटहाइ राष्ट्रिय निकुञ्ज
 शिवपुरी नागार्जुन राष्ट्रिय निकुञ्ज
 पर्सा वन्यजन्तु आरक्ष

84°0'0"E

85°0'0"E

86°0'0"E

विस्तारित खोप कार्यक्रम संचालन गर्ने विलनिकको सङ्ख्या

28°0'0"N

28°0'0"N

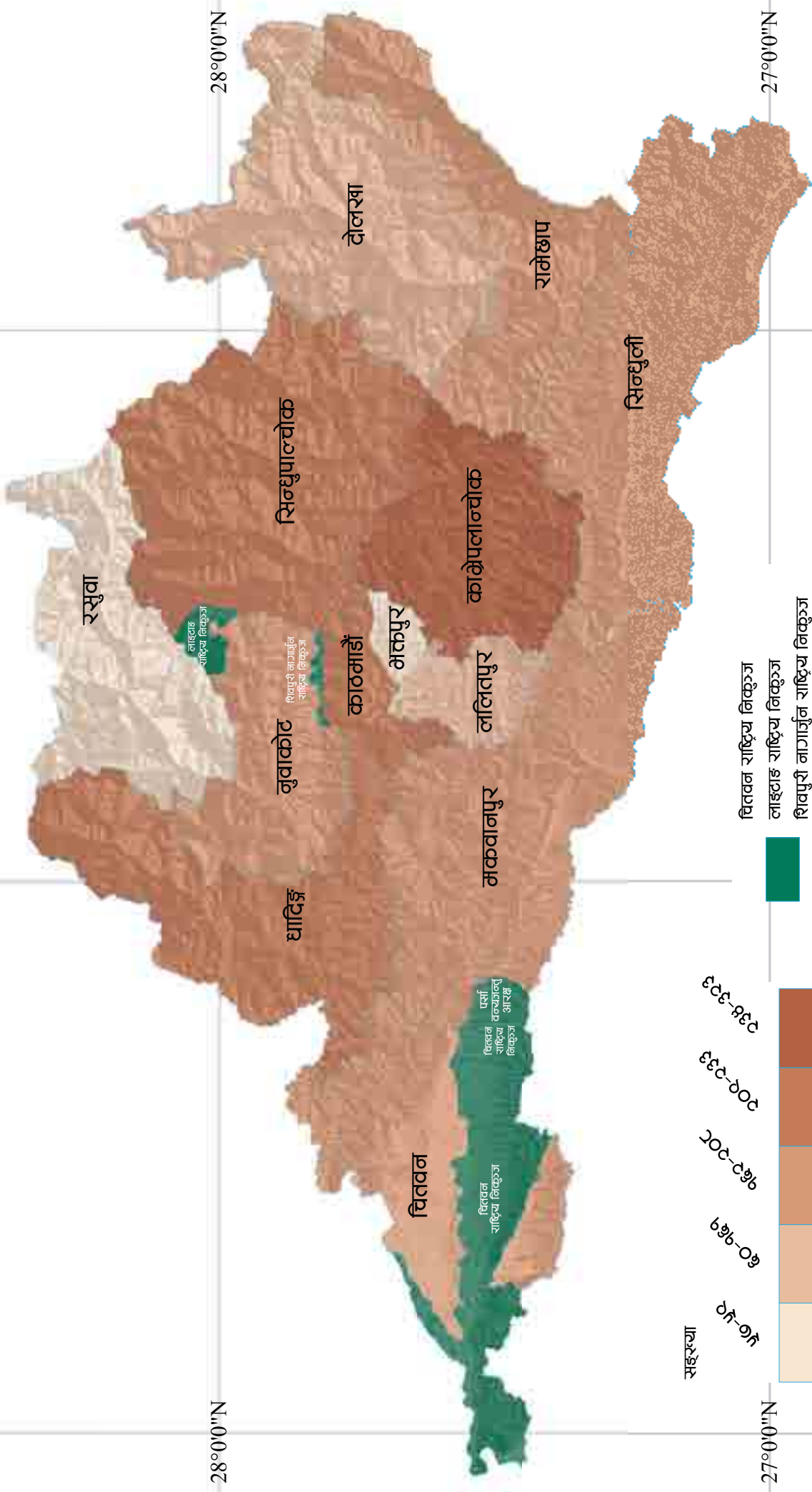
27°0'0"N

27°0'0"N

84°0'0"E

85°0'0"E

86°0'0"E



सङ्ख्या

०-१०

११-२०

२०-३०

३०-४०

४०-५०

84°0'0"E

85°0'0"E

86°0'0"E

महिला स्वास्थ्य स्वयं सेविकाको सङ्ख्या

28°0'0"N

28°0'0"N

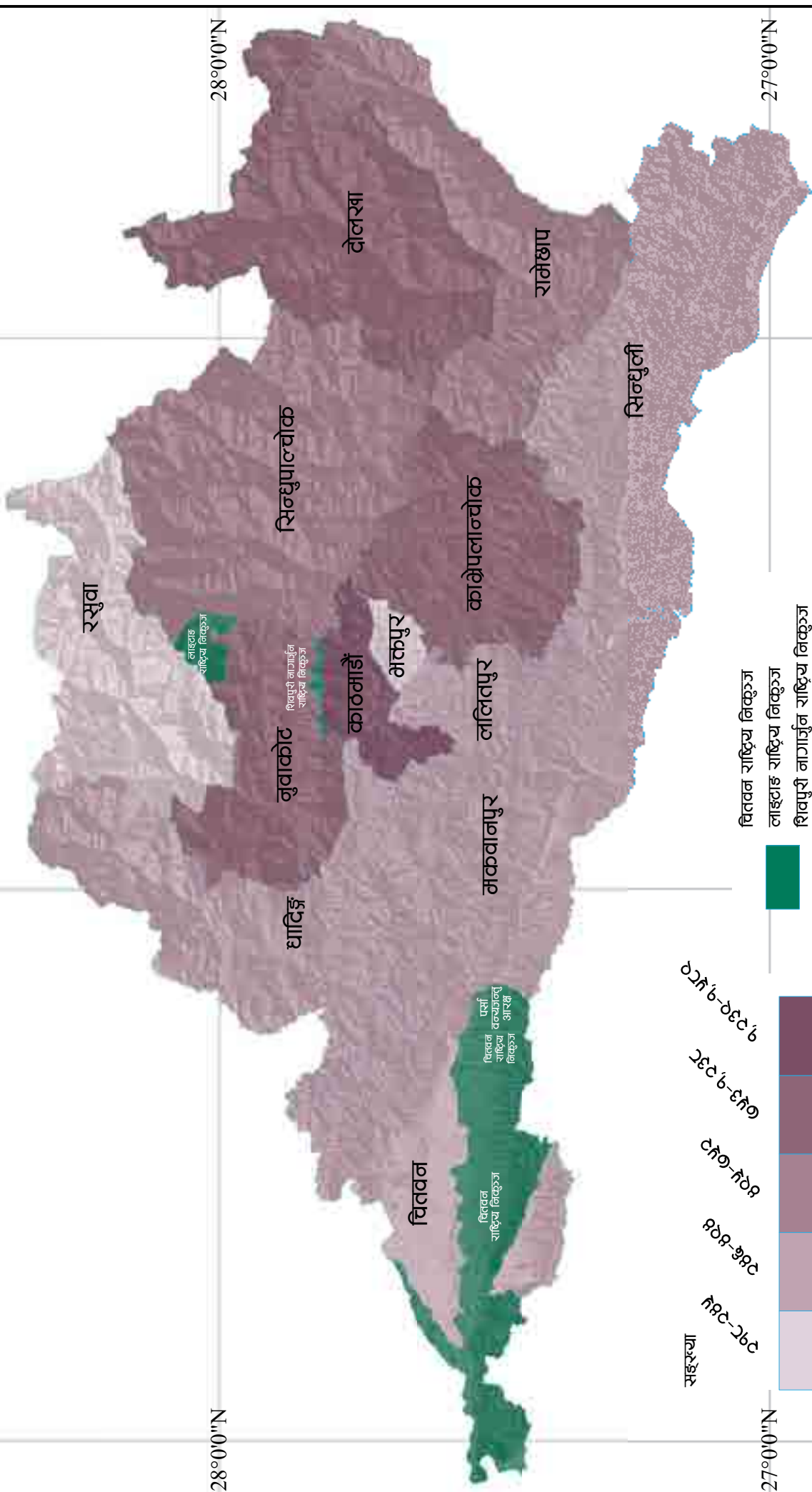
27°0'0"N

27°0'0"N

84°0'0"E

85°0'0"E

86°0'0"E



84°0'0"E

85°0'0"E

86°0'0"E

बीसीजी खोप पाएका एक वर्षमुनिका बच्चाको प्रतिशत

28°0'0"N

28°0'0"N

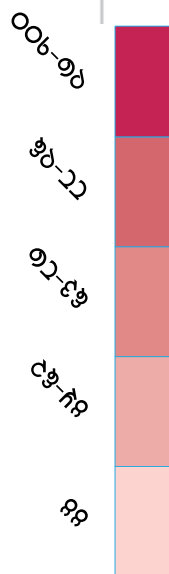
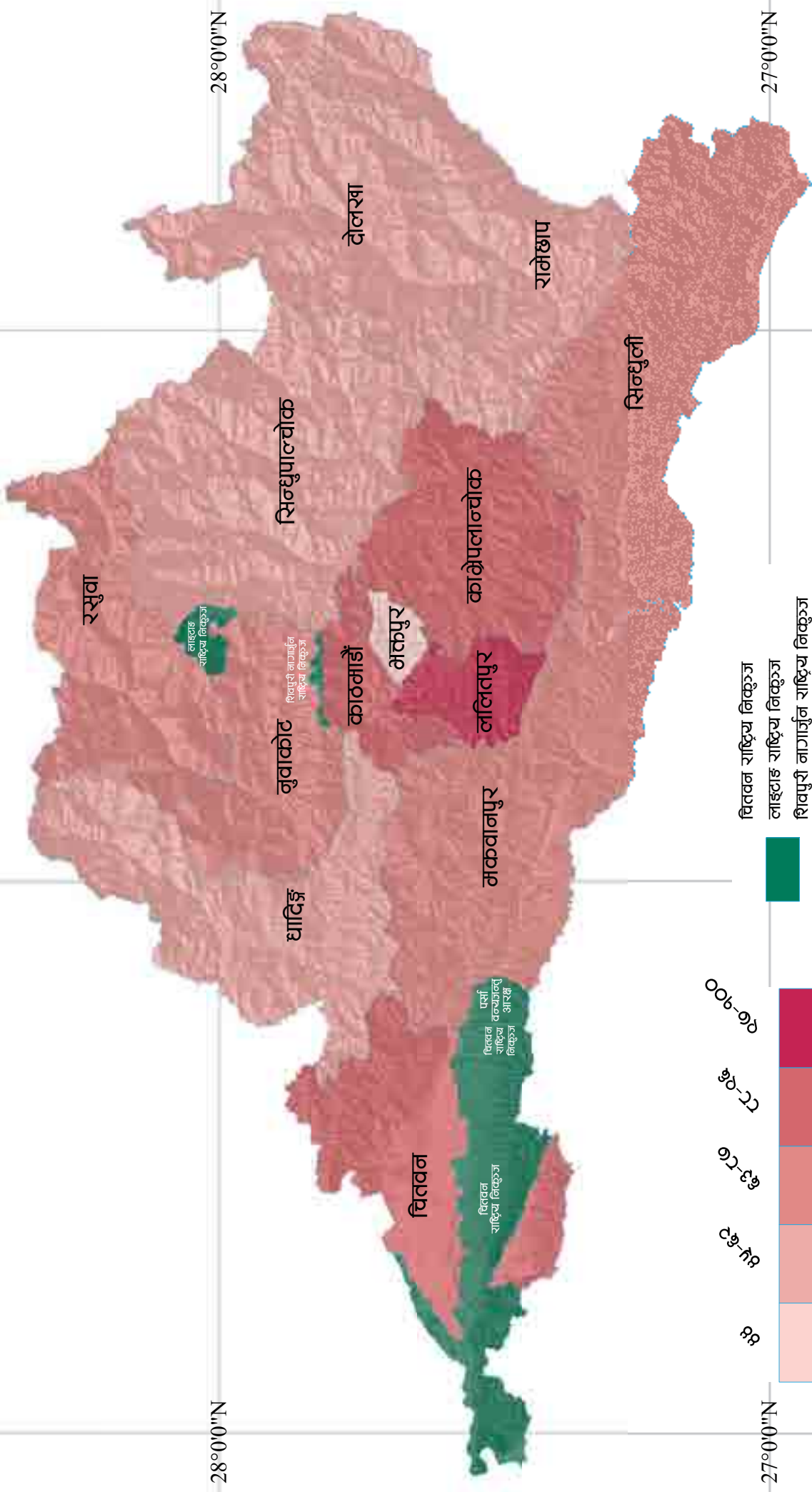
27°0'0"N

27°0'0"N

84°0'0"E

85°0'0"E

86°0'0"E



चितवन राष्ट्रिय निकुञ्ज
लाइटाइ राष्ट्रिय निकुञ्ज
शिवपुरी नागार्जुन राष्ट्रिय निकुञ्ज
पर्सा वन्यजन्तु आरक्ष

84°0'0"E

85°0'0"E

86°0'0"E

डीपीटी / हेपाटाइटिस बी / एचआइबी ३ खोप पाएका एक वर्षमुनिका बच्चाको प्रतिशत

28°0'0"N

28°0'0"N

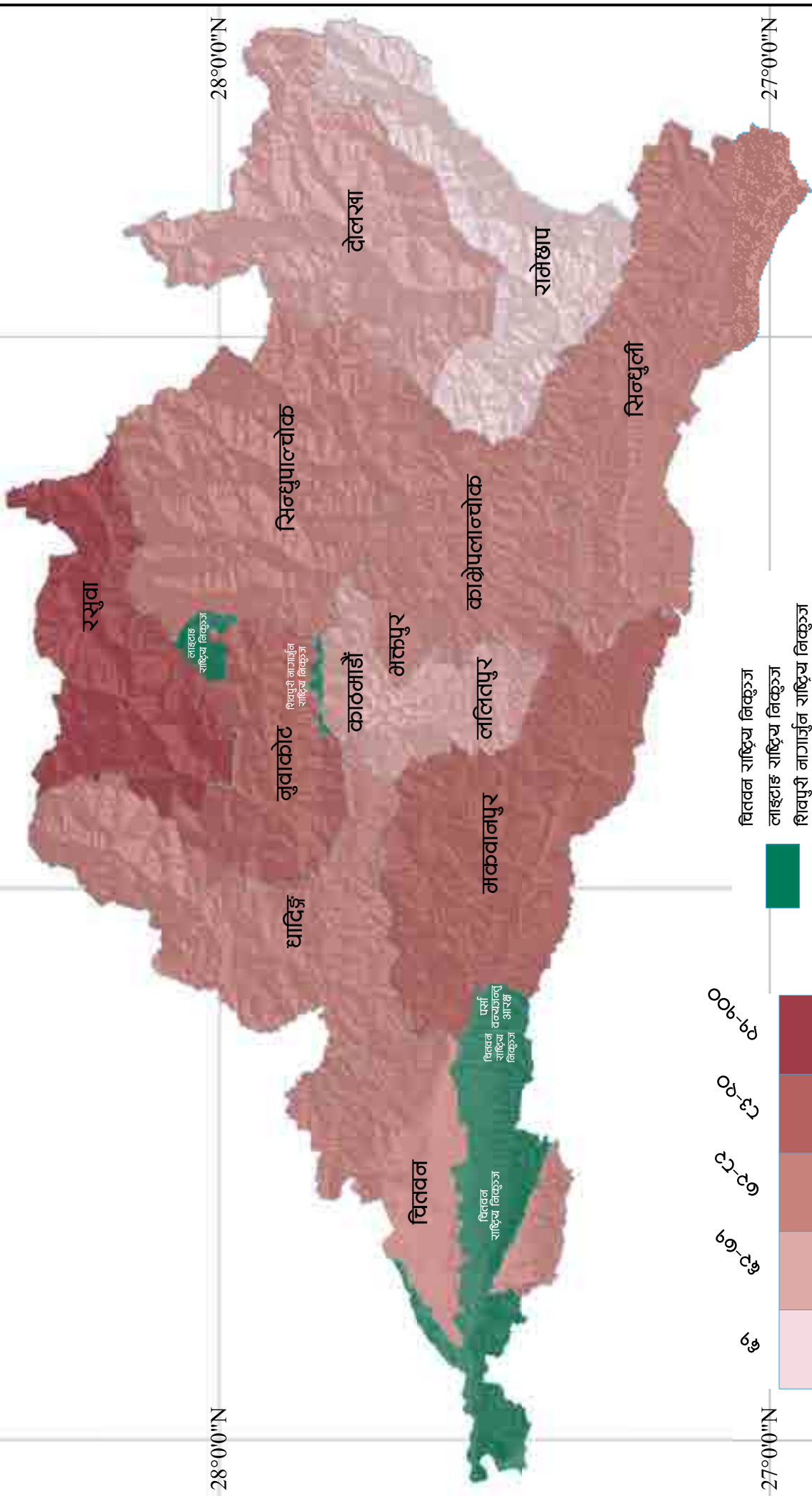
27°0'0"N

27°0'0"N

84°0'0"E

85°0'0"E

86°0'0"E



84°0'0"E

85°0'0"E

86°0'0"E

ओपीभी ३ खोप पाएका एक वर्षमुनिका बच्चाको प्रतिशत

28°0'0"N

28°0'0"N

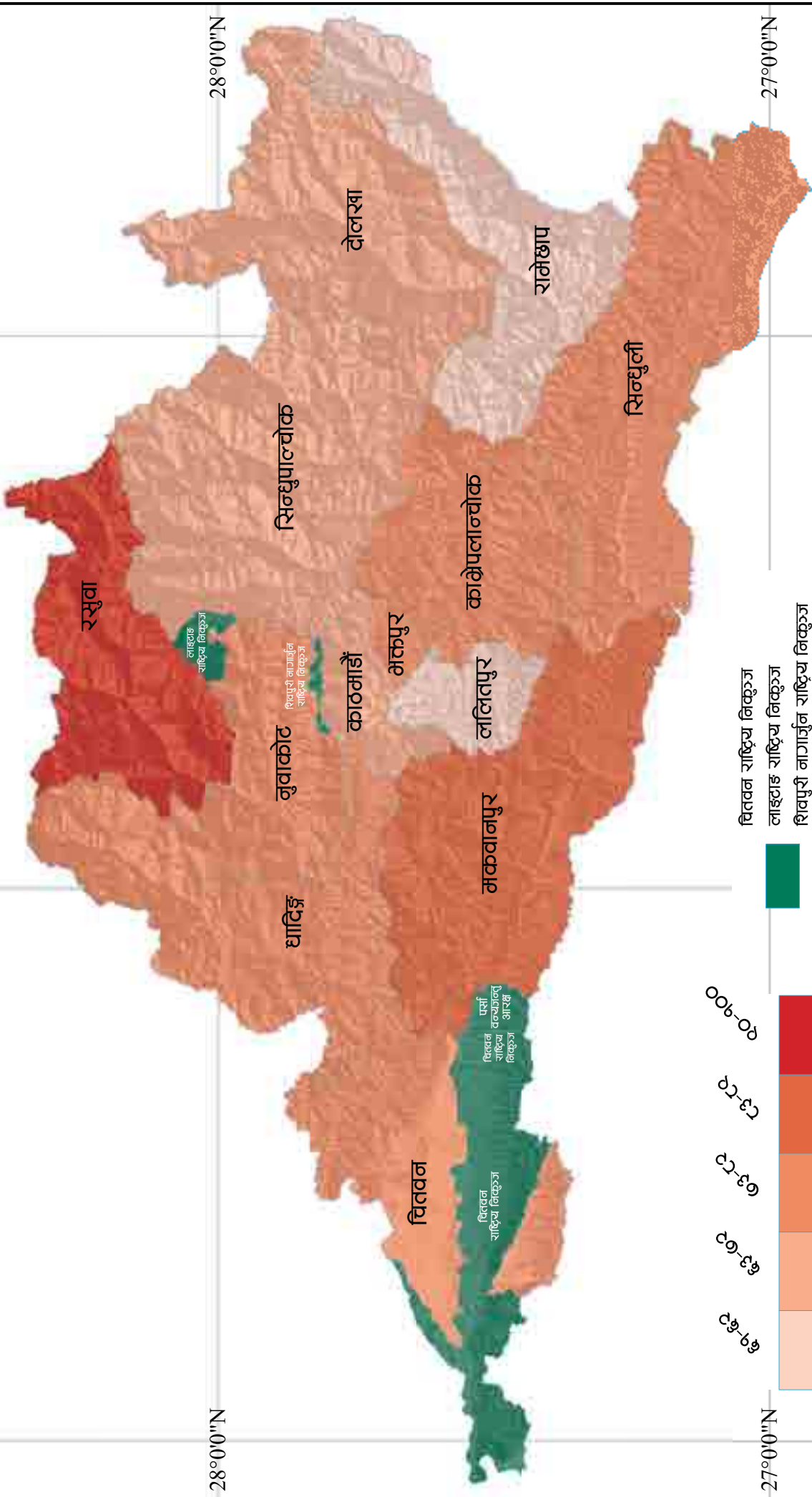
27°0'0"N

27°0'0"N

84°0'0"E

85°0'0"E

86°0'0"E



84°0'0"E

85°0'0"E

86°0'0"E

पीसीभी तेस्रो खोप पाएका एक वर्षमुनिका बच्चाको प्रतिशत

28°0'0"N

28°0'0"N

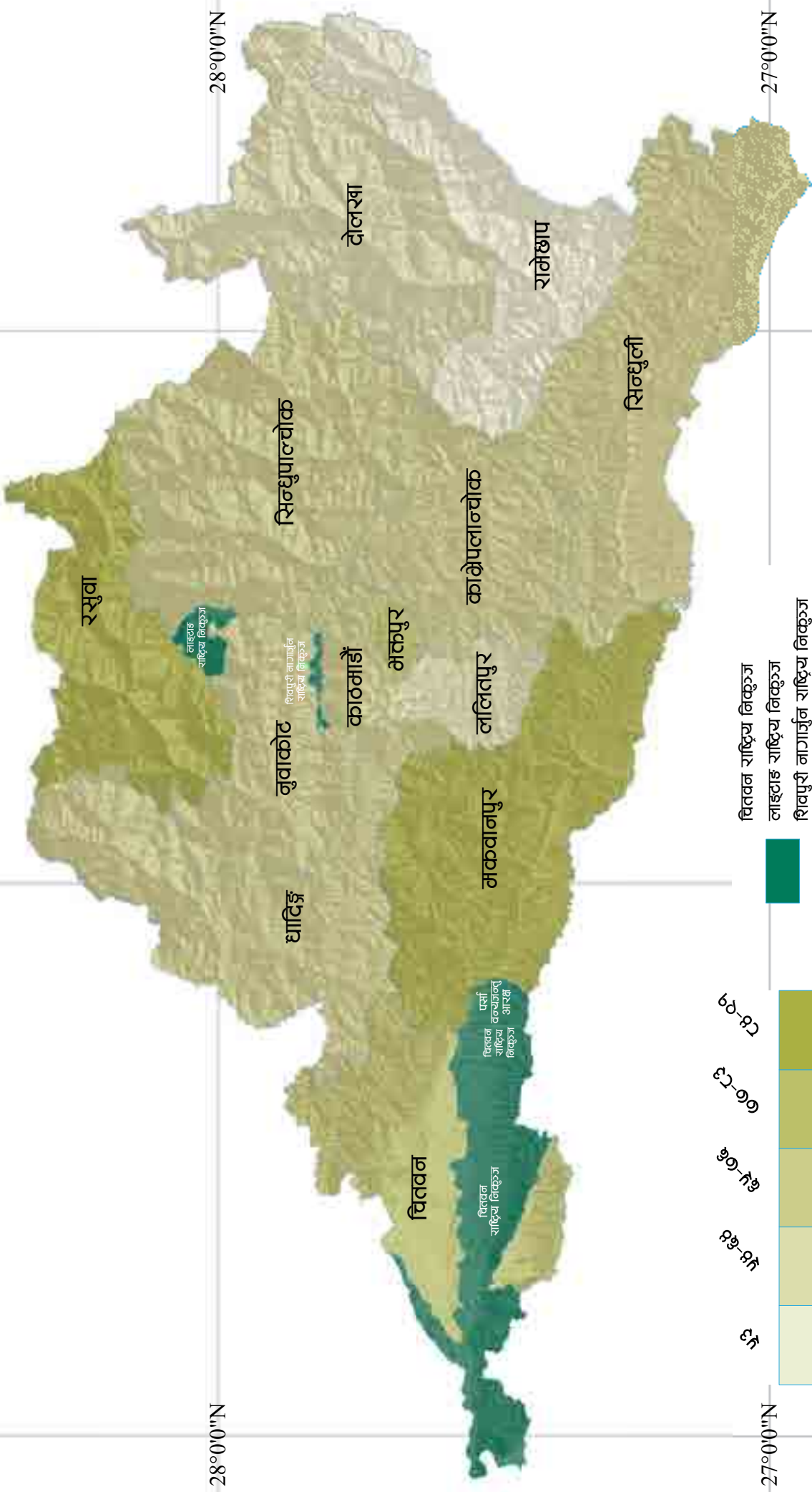
27°0'0"N

27°0'0"N

84°0'0"E

85°0'0"E

86°0'0"E



84°0'0"E

85°0'0"E

86°0'0"E

एमआर पहिलो डोज लिएका बच्चाको प्रतिशत

28°0'0"N

28°0'0"N

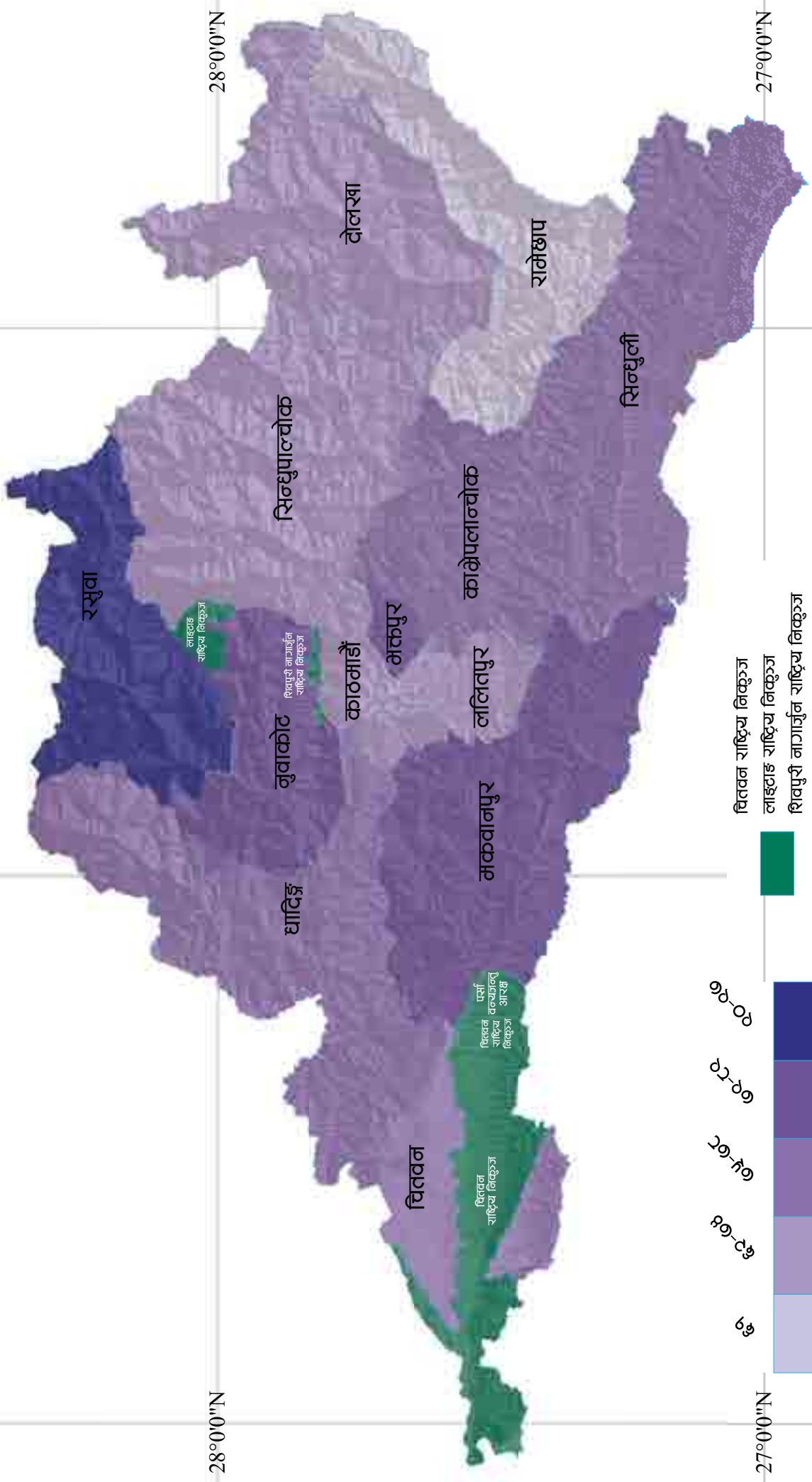
27°0'0"N

27°0'0"N

84°0'0"E

85°0'0"E

86°0'0"E



90-100
80-90
70-80
60-70
50

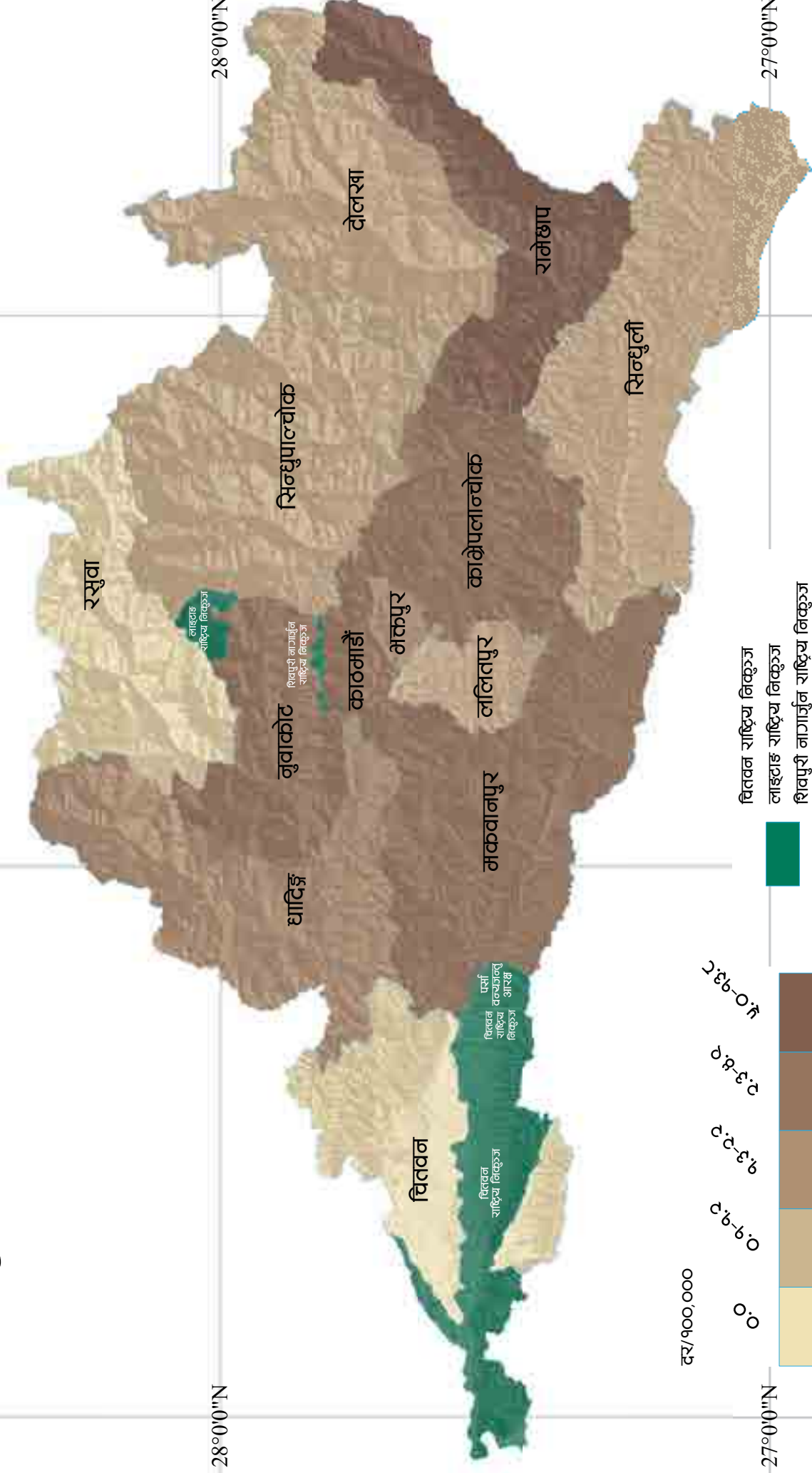
चितवन राष्ट्रिय निकुञ्ज
लाइटाइ राष्ट्रिय निकुञ्ज
शिवपुरी नागार्जुन राष्ट्रिय निकुञ्ज
पर्सा वन्यजन्तु आरक्ष

84°0'0"E

85°0'0"E

86°0'0"E

नयाँ कृषरोग पता लागेका बिरामीको सङ्ख्या (प्रति एकलाख जनसङ्ख्यामा)



दर/१००,०००

०
०००-५००
५००-१०००
१०००-२०००

चितवन राष्ट्रिय निकुञ्ज
नाइटाङ राष्ट्रिय निकुञ्ज
शिवपुरी नागार्जुन राष्ट्रिय निकुञ्ज
पर्सि वन्यजन्तु आरक्ष

84°0'0"E

85°0'0"E

86°0'0"E

84°0'0"E

85°0'0"E

86°0'0"E

कृषरोगीकी दर (प्रति एक हजार जनसङ्ख्यामा)

28°0'0"N

28°0'0"N

धादिङ्ग

बुवाकोट

सिन्धुपाल्चोक

काठमाडौं

वेलम्बा

भक्तपुर

चितवन

ललितपुर

काभ्रेपलान्चोक

मकवानपुर

सिन्धुली

रामेछाप

पर्सा वन्यजन्तु आरक्ष

चितवन राष्ट्रिय निकुञ्ज

लाइटाङ राष्ट्रिय निकुञ्ज

शिवपुरी नागार्जुन राष्ट्रिय निकुञ्ज

पर्सा वन्यजन्तु आरक्ष

चितवन राष्ट्रिय निकुञ्ज

लाइटाङ राष्ट्रिय निकुञ्ज

शिवपुरी नागार्जुन राष्ट्रिय निकुञ्ज

दर/१०००

० ६ १० १४ १८ २२ २६ ३०

चितवन राष्ट्रिय निकुञ्ज
लाइटाङ राष्ट्रिय निकुञ्ज
शिवपुरी नागार्जुन राष्ट्रिय निकुञ्ज
पर्सा वन्यजन्तु आरक्ष

27°0'0"N

27°0'0"N

84°0'0"E

85°0'0"E

86°0'0"E

84°0'0"E

85°0'0"E

86°0'0"E

क्षयरोगका बिरामीको दर

28°0'0"N

28°0'0"N

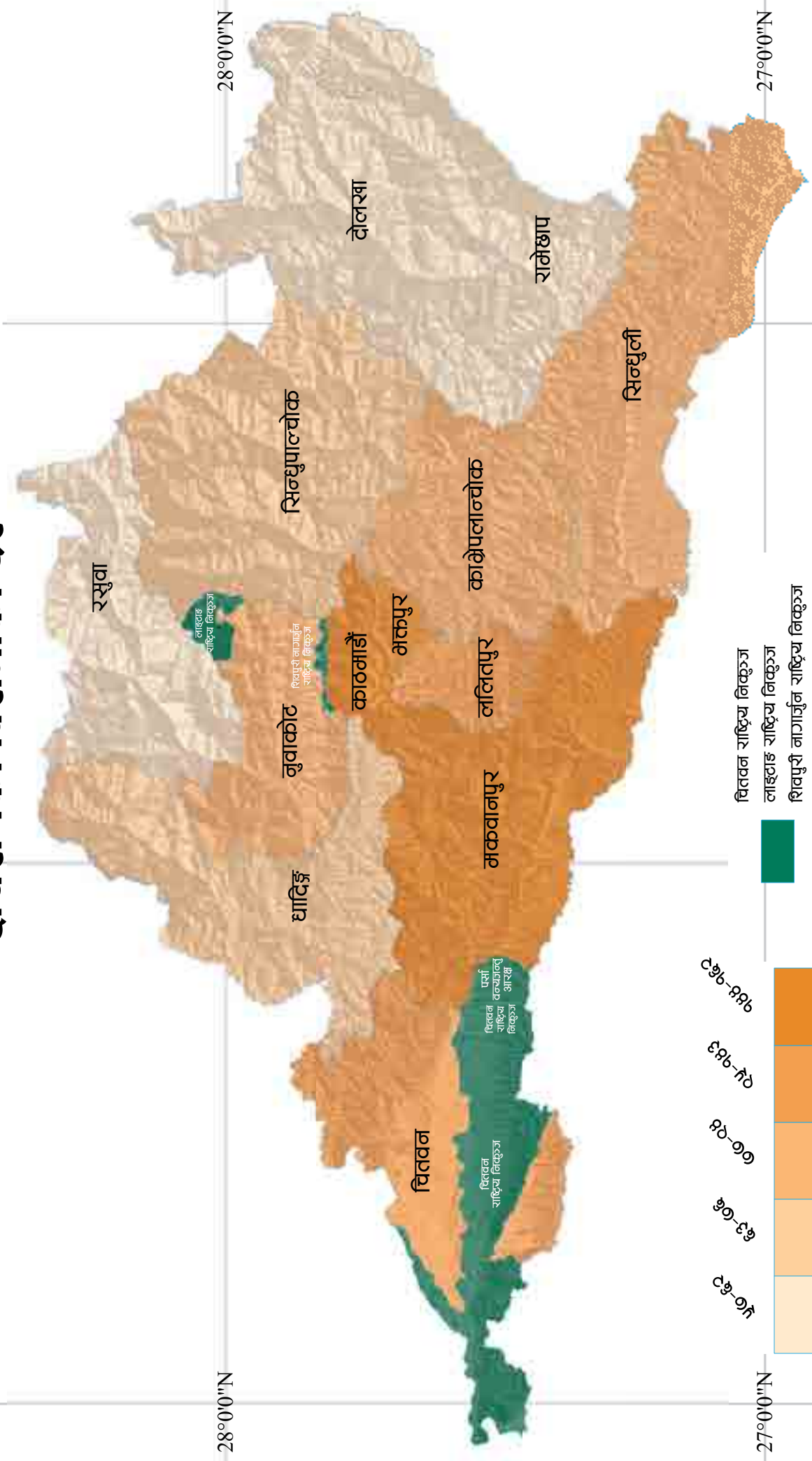
27°0'0"N

27°0'0"N

84°0'0"E

85°0'0"E

86°0'0"E



84°0'0"E

85°0'0"E

86°0'0"E

क्षयरोग पीजेटिम पत्ता लागेका नयाँ बिरामीको दर (प्रति एकलाख जनसङ्ख्यामा)

28°0'0"N

28°0'0"N

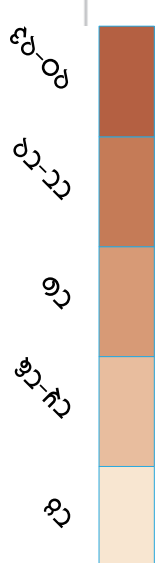
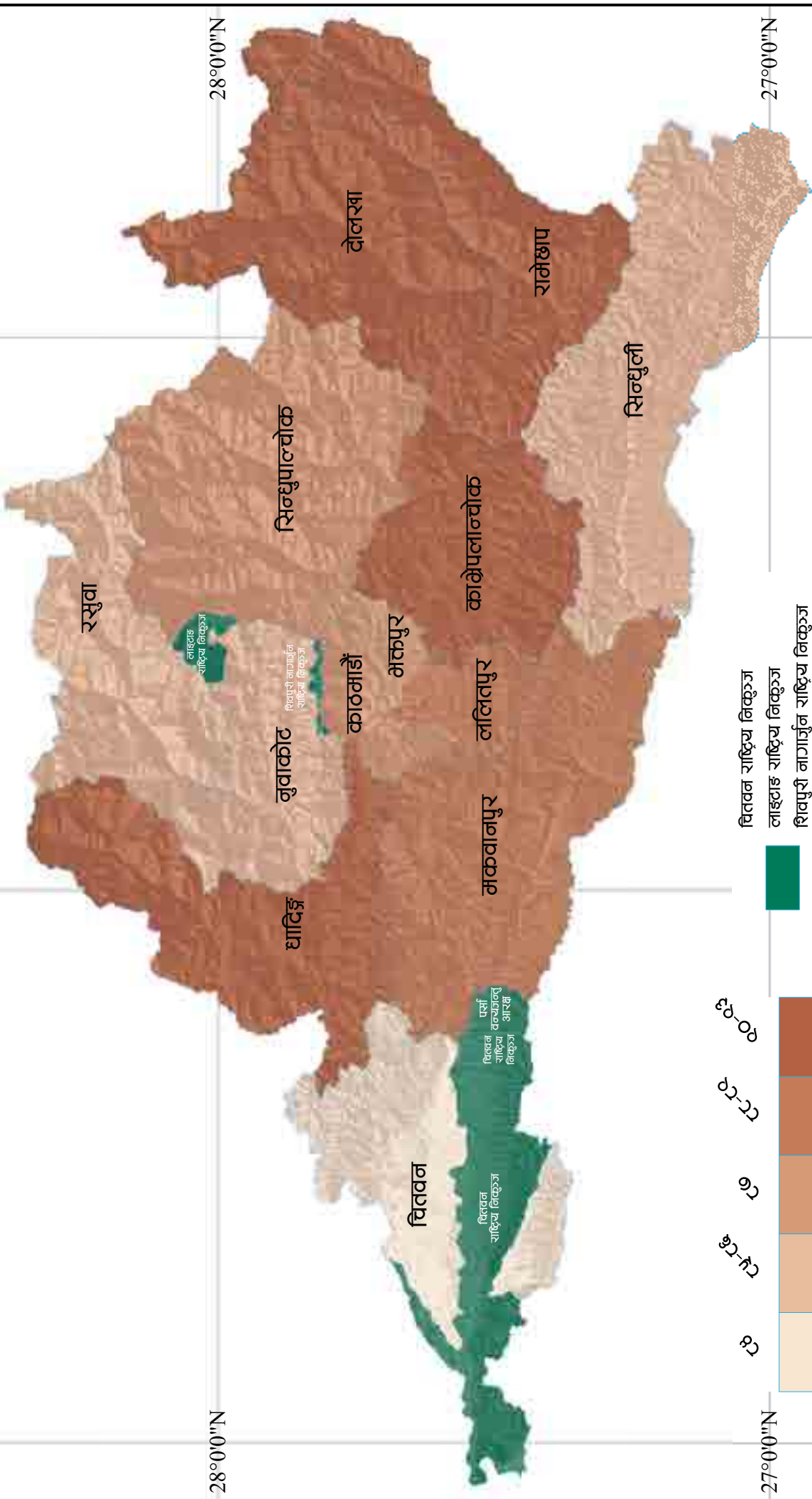
27°0'0"N

27°0'0"N

84°0'0"E

85°0'0"E

86°0'0"E



चितवन राष्ट्रिय निकुञ्ज
लाइटाइ राष्ट्रिय निकुञ्ज
शिवपुरी नागार्जुन राष्ट्रिय निकुञ्ज
पर्सा वन्यजन्तु आरक्ष

84°0'0"E

85°0'0"E

86°0'0"E

एवआइभी परीक्षण र परामशसेवाको सङ्ख्या

28°0'0"N

28°0'0"N

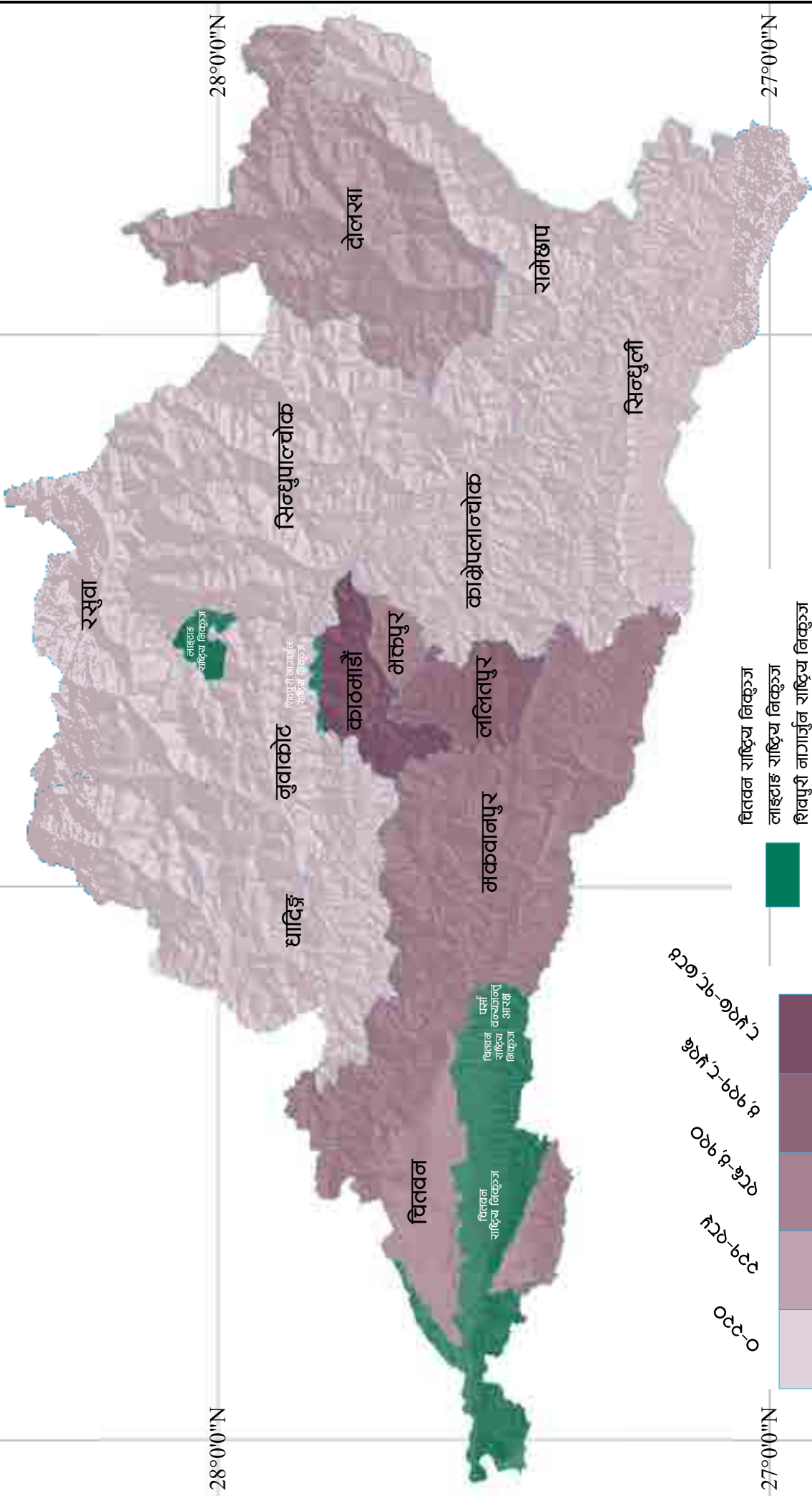
27°0'0"N

27°0'0"N

84°0'0"E

85°0'0"E

86°0'0"E



84°0'0"E

85°0'0"E

86°0'0"E

एचआइभी परीक्षणमा पोजिटिभ र परामशसेवाको सङ्ख्या

28°0'0"N

28°0'0"N

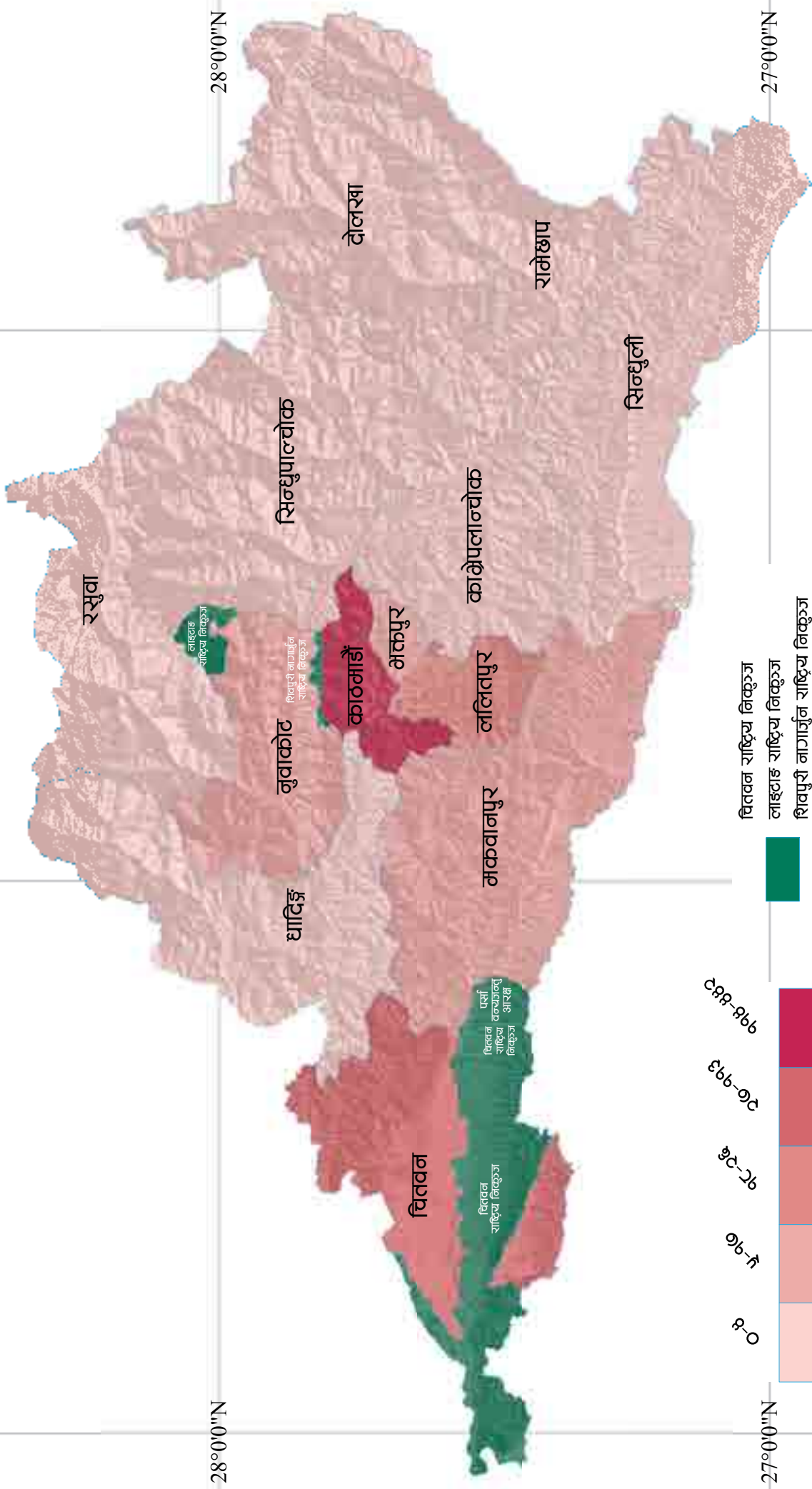
27°0'0"N

27°0'0"N

84°0'0"E

85°0'0"E

86°0'0"E



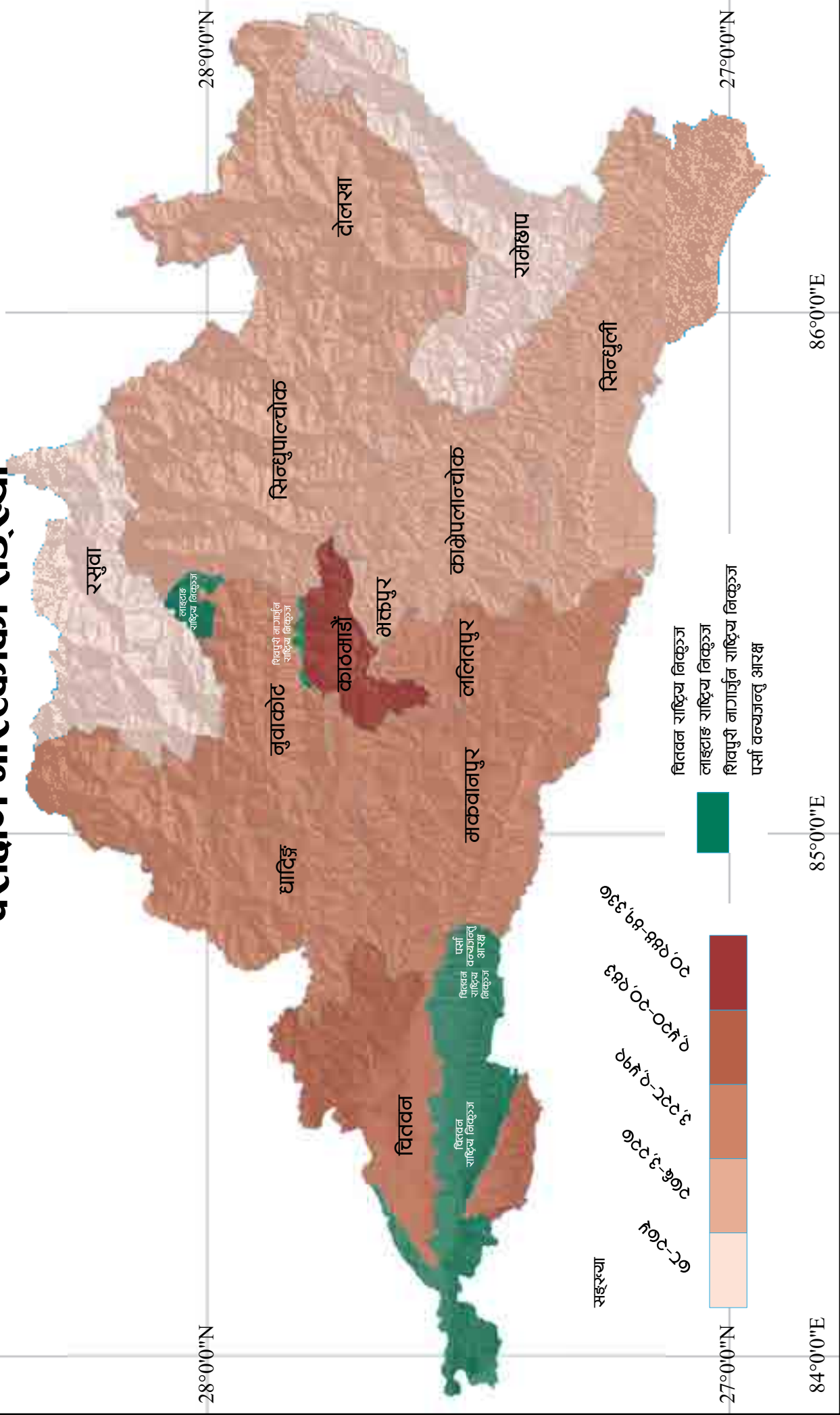
84°0'0"E

85°0'0"E

86°0'0"E

आमाबाट बच्ना सार्ने एचआइभीको रोकथाम (PMTCT) का लागि

परीक्षण गरिएकाको सङ्ख्या



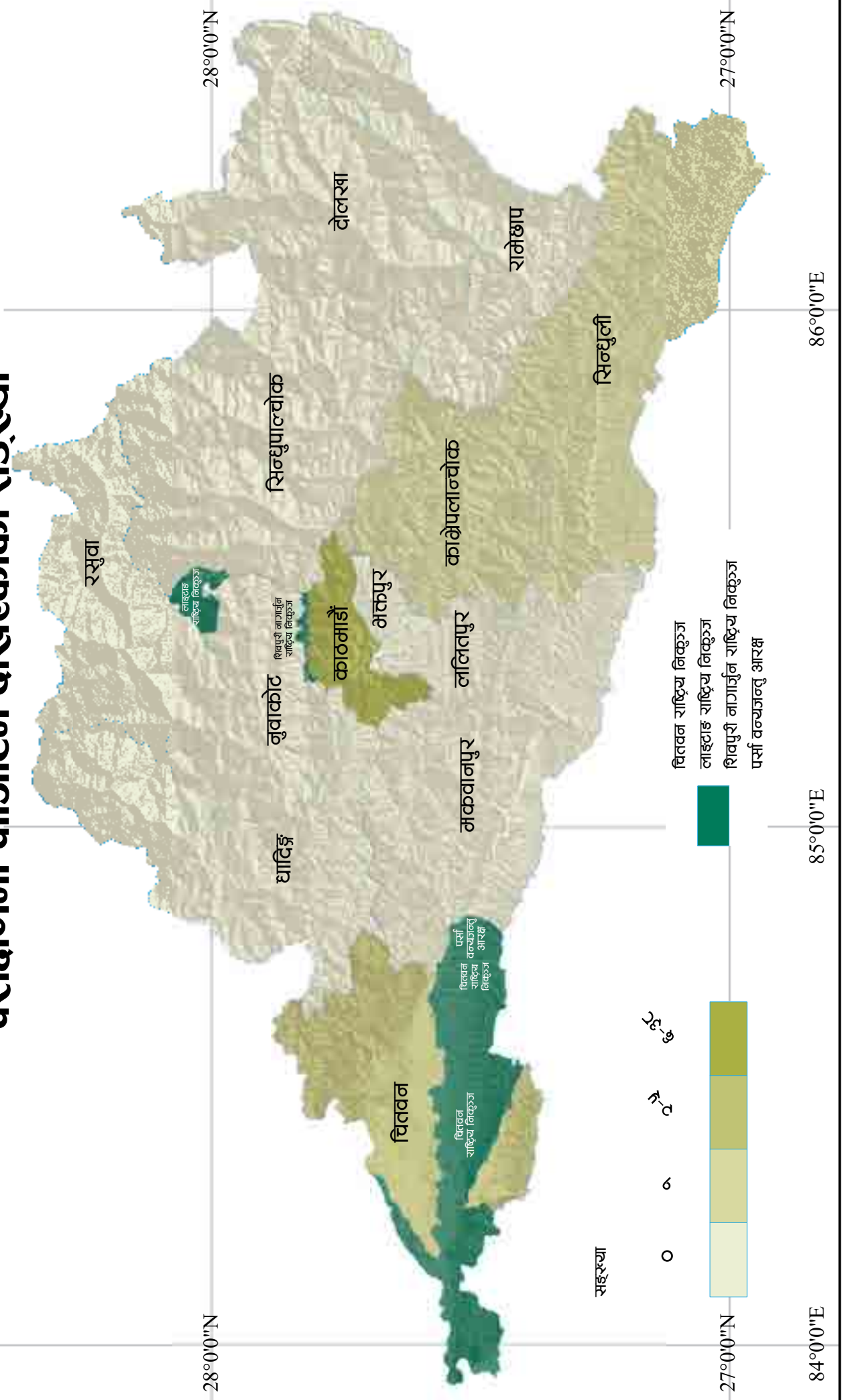
84°0'0"E

85°0'0"E

86°0'0"E

आमाबाट बच्वामा सने एचआइभीको रोकथाम (PMTCT) का लागि गरिने

परीक्षणमा पोजिटिभ देखिएकाको सङ्ख्या



सङ्ख्या

0 २ ४ ६ ८ १०



चितवन राष्ट्रिय निकुञ्ज
 लाइटहाइ राष्ट्रिय निकुञ्ज
 शिवपुरी नगरपालिका राष्ट्रिय निकुञ्ज
 पर्सा वन्यजन्तु आरक्ष

28°0'0"N

28°0'0"N

27°0'0"N

27°0'0"N

84°0'0"E

85°0'0"E

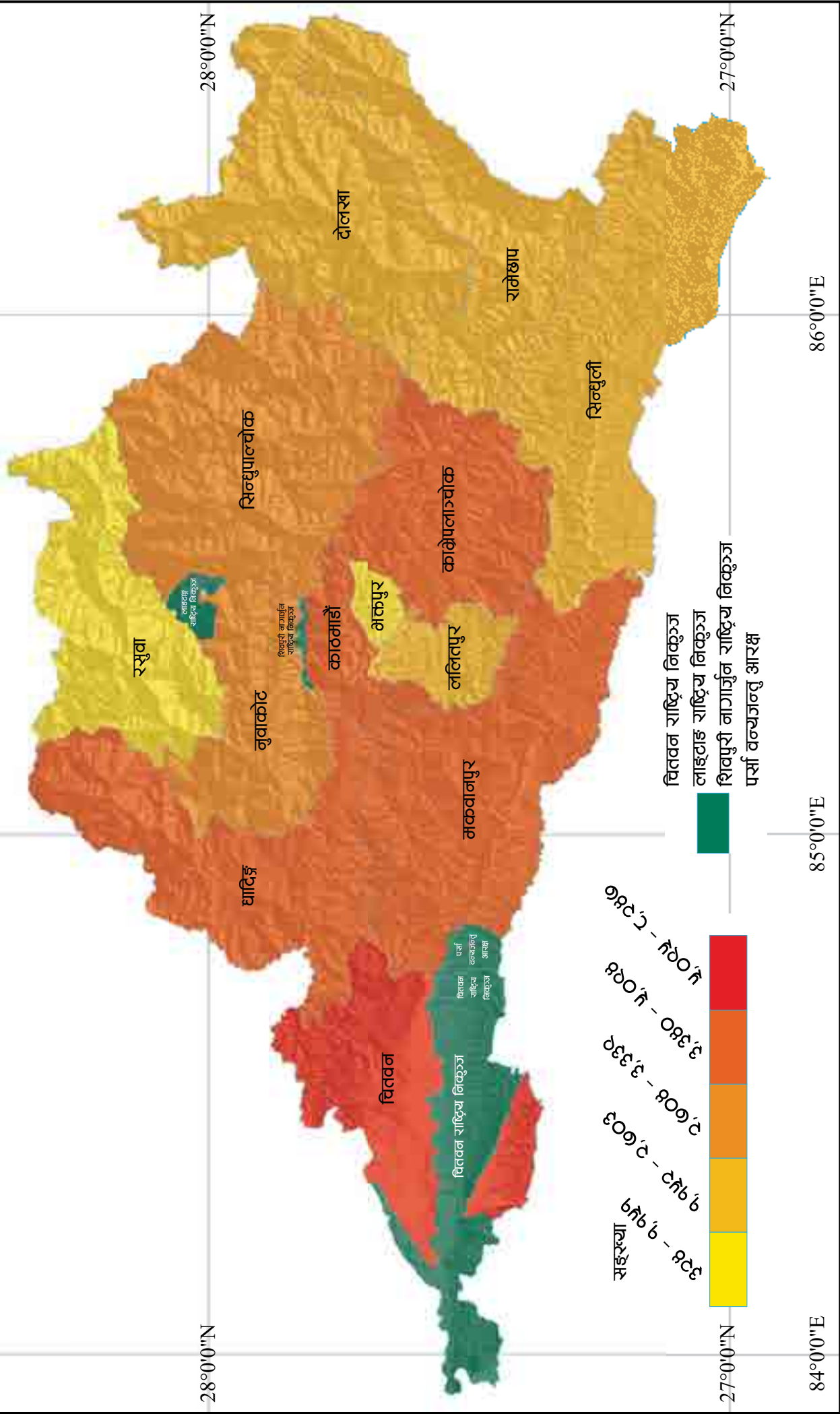
86°0'0"E

84°0'0"E

85°0'0"E

86°0'0"E

व्यक्तिगत रूपमा प्रवेशाज्ञा आवेदन गर्नेको सङ्ख्या



84°0'0"E

85°0'0"E

86°0'0"E

व्यक्तिगत रूपमा प्रवेशाज्ञा आवेदन गर्ने महिला

28°0'0"N

28°0'0"N

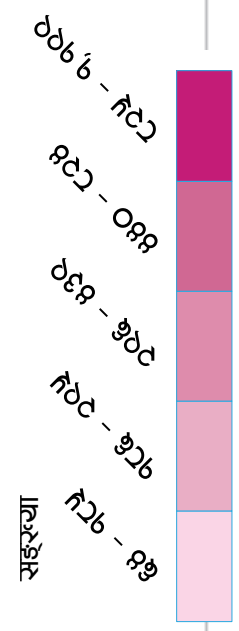
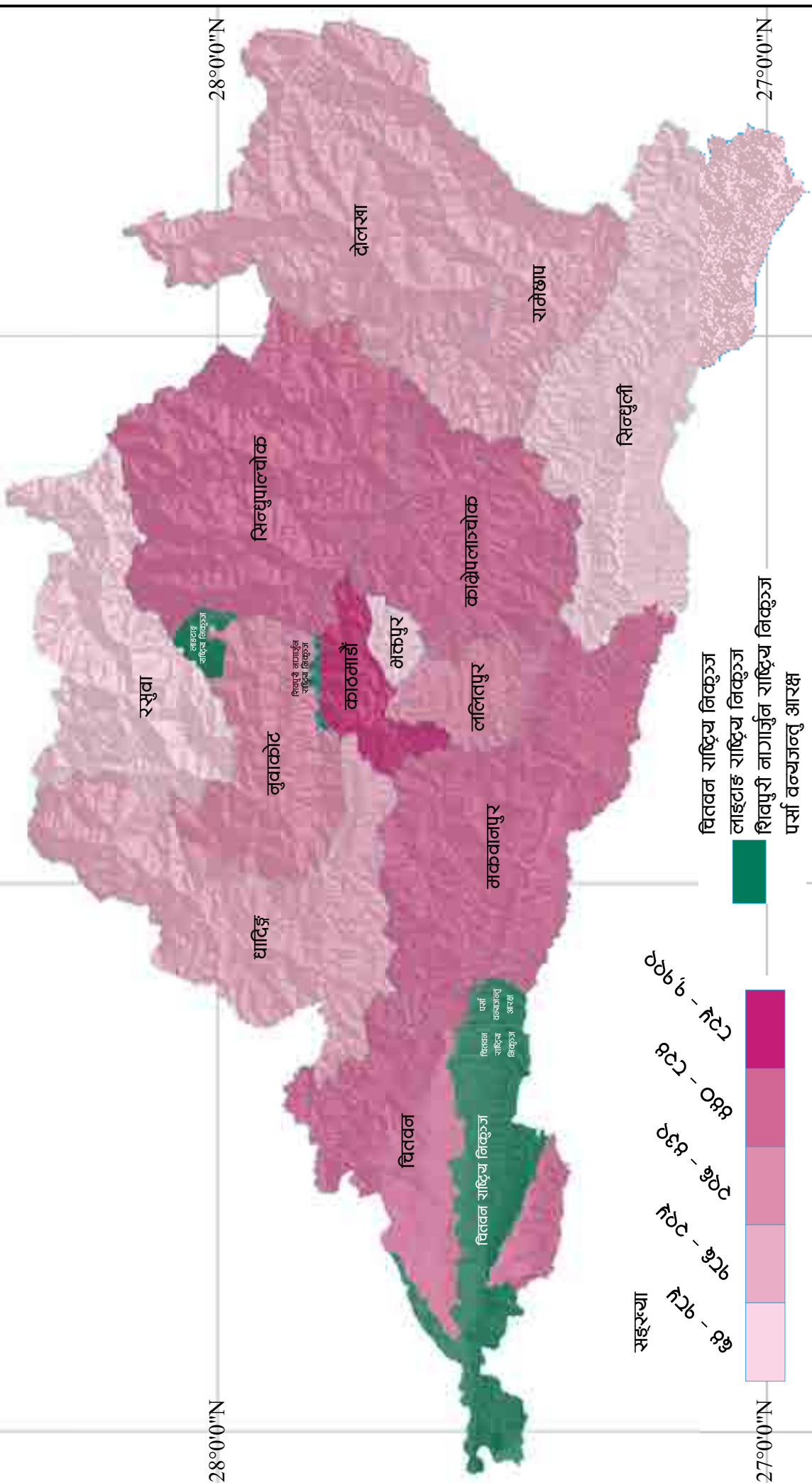
27°0'0"N

27°0'0"N

84°0'0"E

85°0'0"E

86°0'0"E



84°0'0"E

85°0'0"E

86°0'0"E

व्यक्तिगत रूपमा प्रवेशाज्ञा आवेदन गर्ने पुरुष

28°0'0"N

28°0'0"N

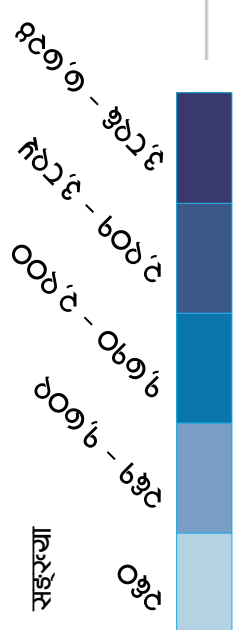
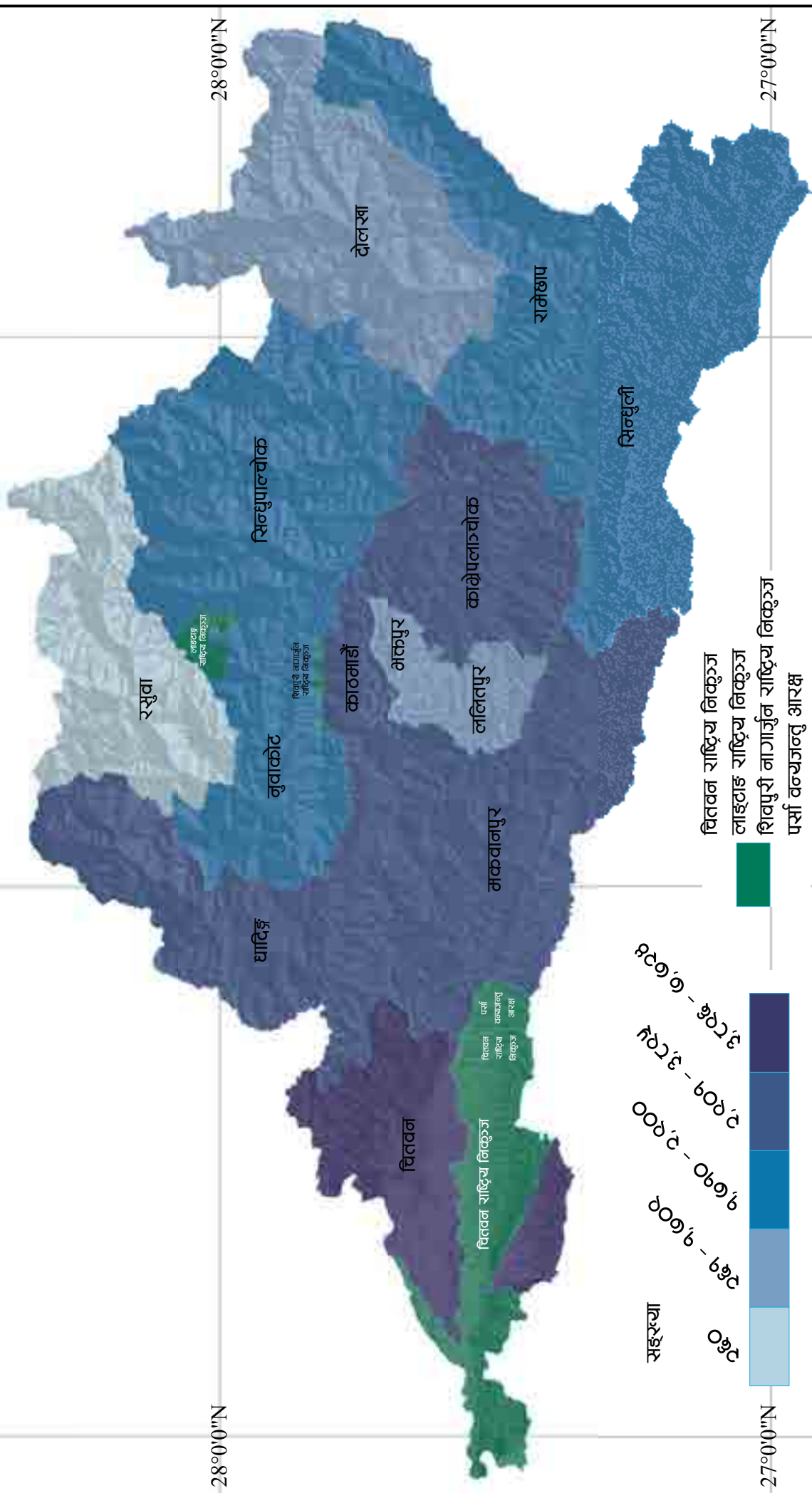
27°0'0"N

27°0'0"N

84°0'0"E

85°0'0"E

86°0'0"E



- चितवन राष्ट्रिय निकुञ्ज
- लाइटहाइ राष्ट्रिय निकुञ्ज
- शिवपुरी नागार्जुन राष्ट्रिय निकुञ्ज
- पर्सा वन्यजन्तु आरक्षण

84°0'0"E

85°0'0"E

86°0'0"E

वैदेशिक रोजगार व्यवसायी मार्फत प्रवेशाज्ञा आवेदन गर्नेको सङ्ख्या

28°0'0"N

28°0'0"N

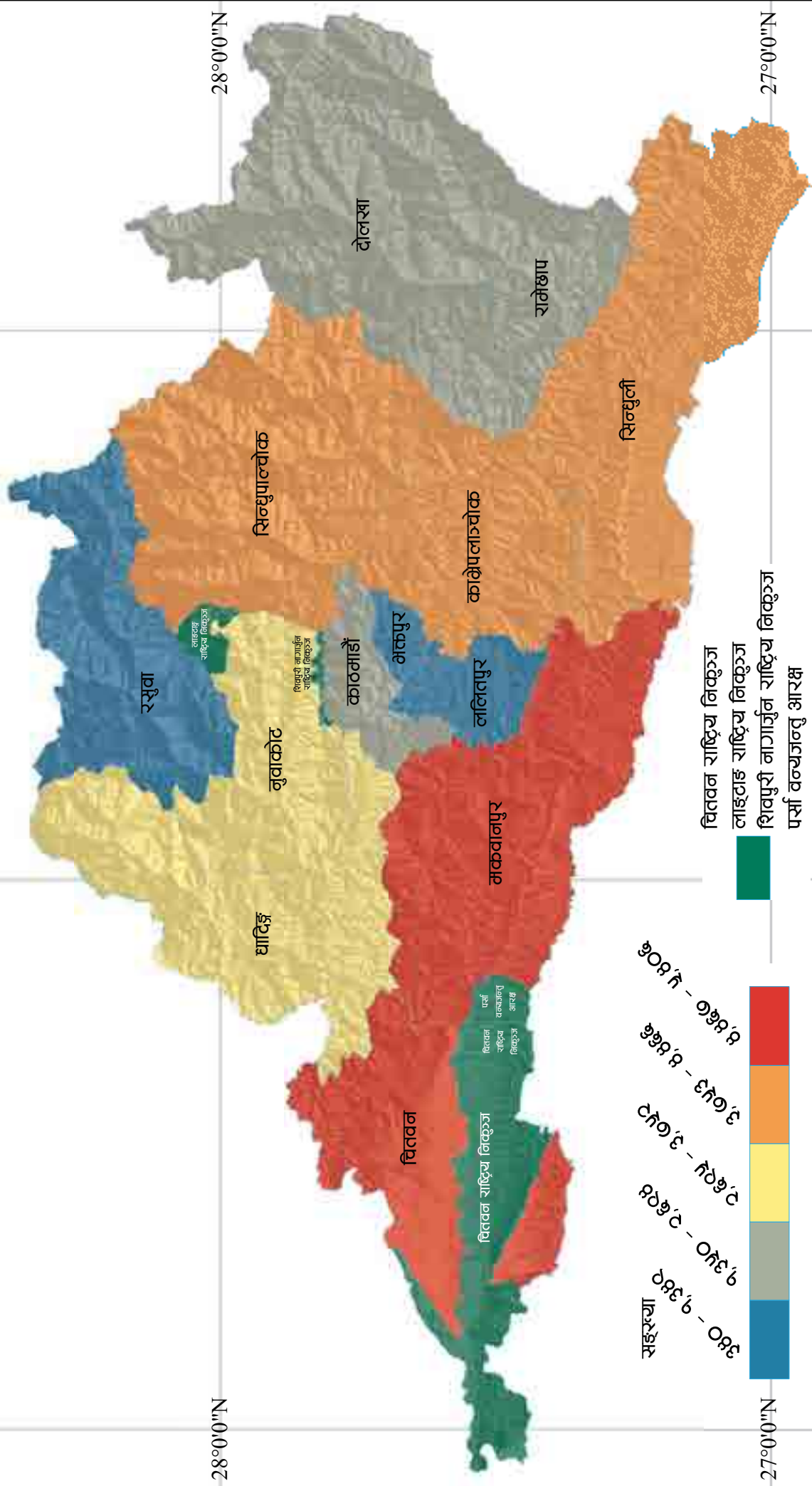
27°0'0"N

27°0'0"N

84°0'0"E

85°0'0"E

86°0'0"E



84°0'0"E

85°0'0"E

86°0'0"E

वैदेशिक रोजगार व्यवसायी मार्फत प्रवेशाज्ञा आवेदन गर्ने महिला

28°0'0"N

28°0'0"N

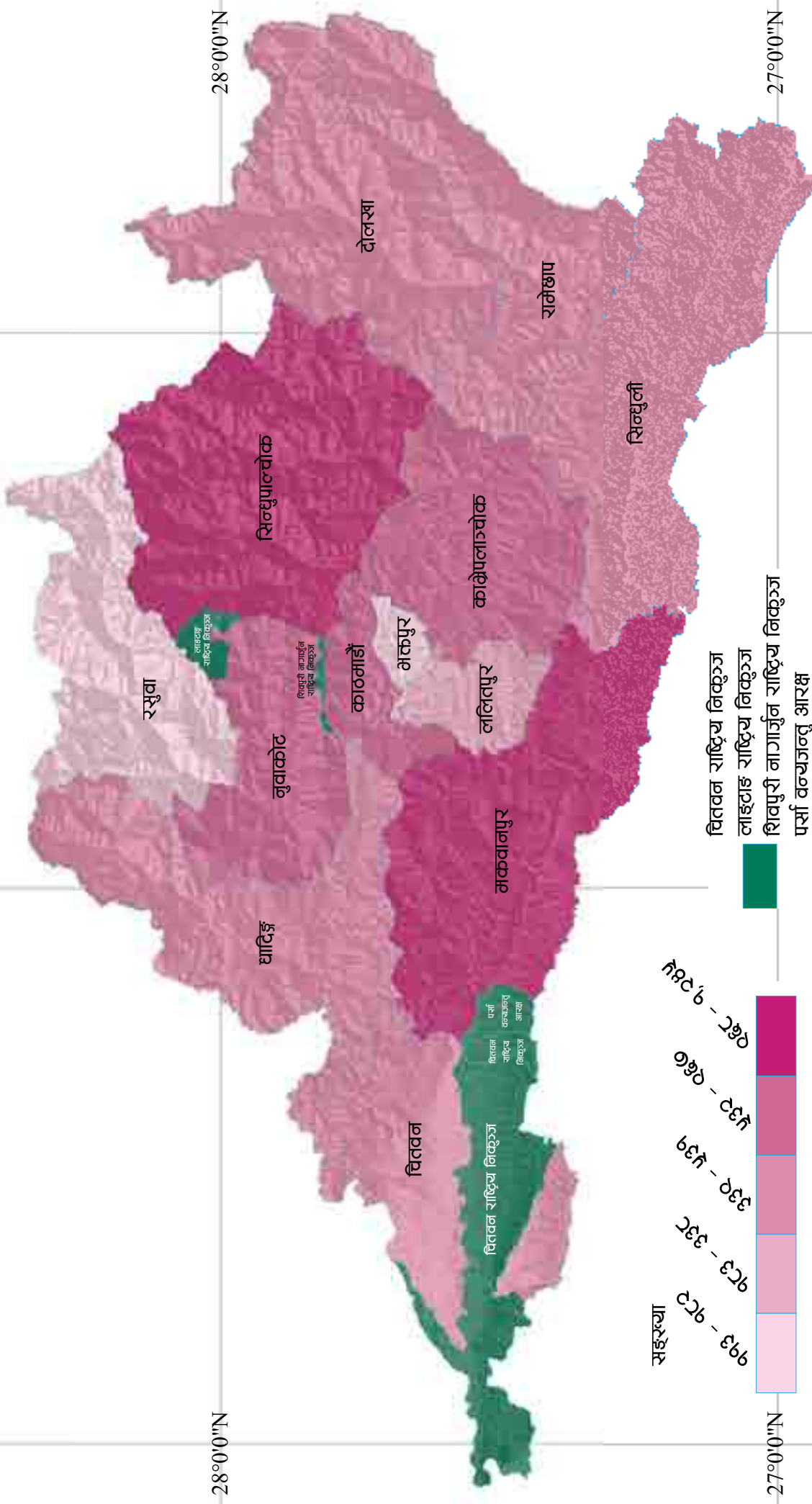
27°0'0"N

27°0'0"N

84°0'0"E

85°0'0"E

86°0'0"E



सहस्रव्या

- १००० - १२००
- १२०० - १५००
- १५०० - २०००
- २००० - २५००
- २५०० - ३०००

- चितवन राष्ट्रिय निकुञ्ज
- लाइटहाट राष्ट्रिय निकुञ्ज
- शिवपुरी नागार्जुन राष्ट्रिय निकुञ्ज
- पर्सा वन्यजन्तु आरक्ष

84°0'0"E

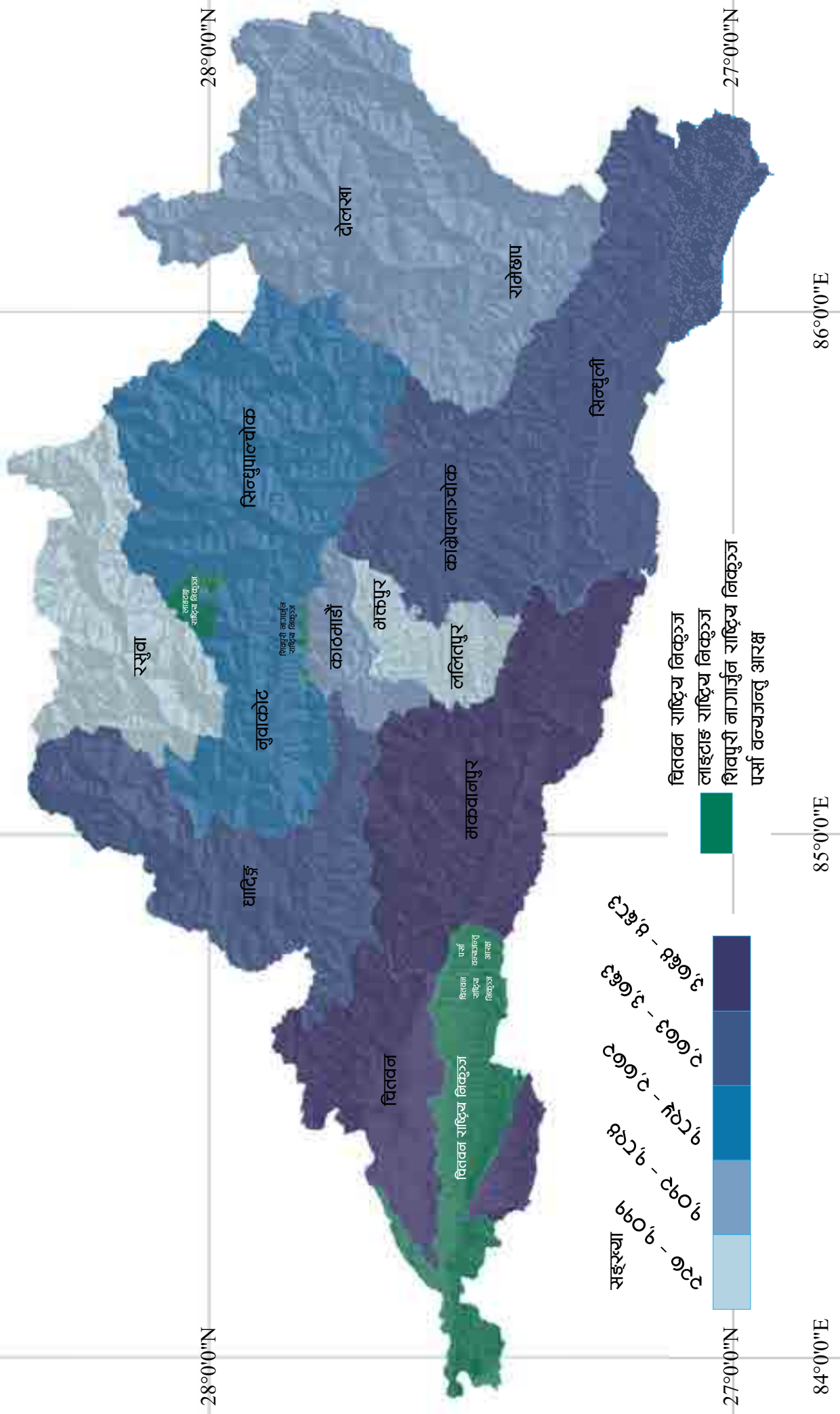
85°0'0"E

86°0'0"E

28°0'0"N

28°0'0"N

वैदेशिक रोजगार व्यवसायी मार्फत प्रवेशाज्ञा आवेदन गर्ने पुरुष

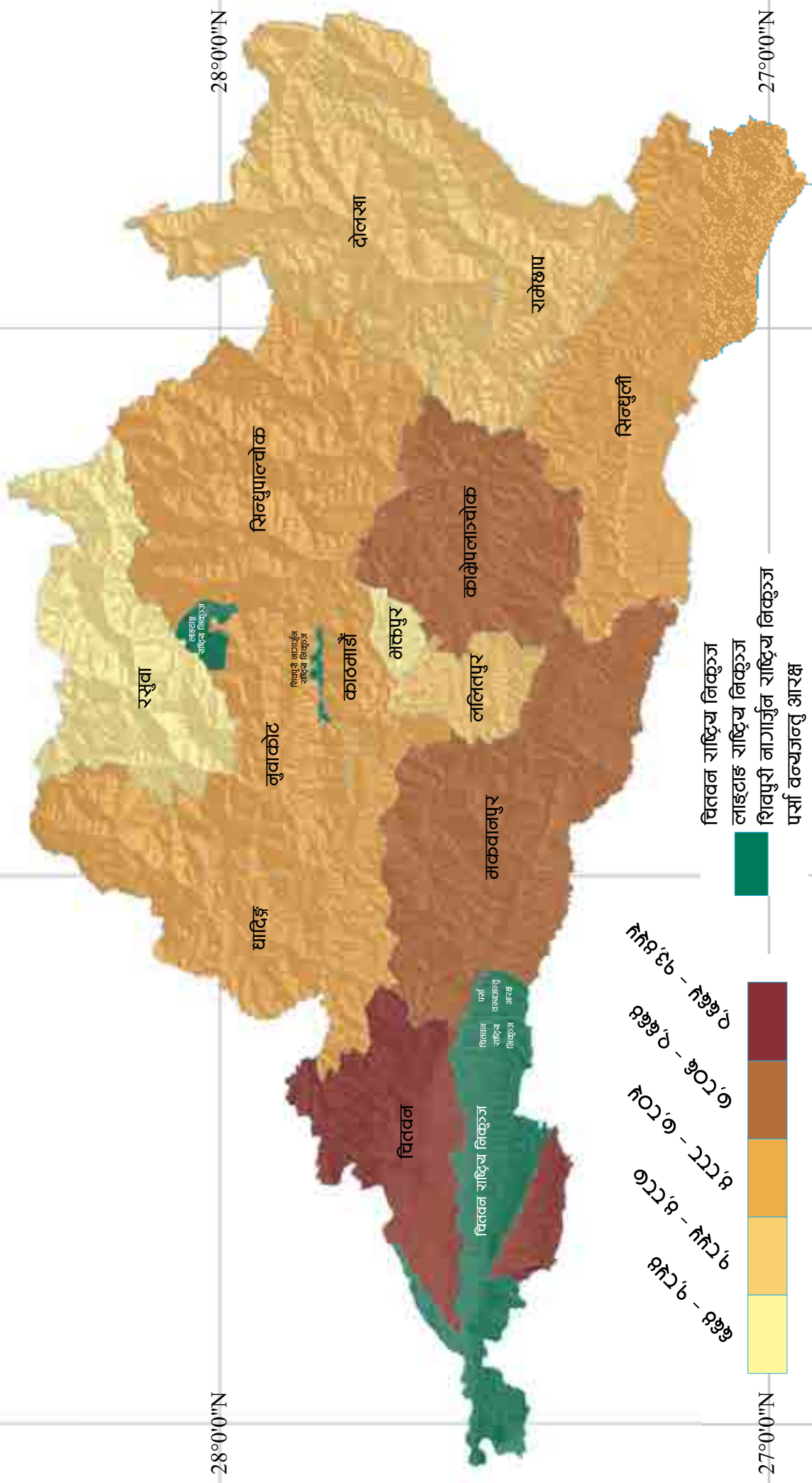


84°0'0"E

85°0'0"E

86°0'0"E

प्रवेशाज्ञा आवेदन गर्नेको सङ्ख्या



28°0'0"N

28°0'0"N

27°0'0"N

27°0'0"N

84°0'0"E

85°0'0"E

86°0'0"E

कृषि र भूमि



भूमि व्यवस्थापन प्रणाली

जम्मा कृषि चलन

६५८,७७६ **३२८,२८७.८**
(सङ्ख्या) (हेक्टर)

कृषि भूमि चलनको अवस्था

आफ्नै स्वामित्वको

कृषि चलन क्षेत्रफल
५७०,६५३ **२८०,८०८.२**
(सङ्ख्या) (हेक्टर)

भाडामा लिइएको

कृषि चलन क्षेत्रफल
६,८२३ **१,७७८.५**
(सङ्ख्या) (हेक्टर)

अन्य

कृषि चलन क्षेत्रफल
१,६८८ **२५१.८**
(सङ्ख्या) (हेक्टर)

एकभन्दा बढी कृषि भूमि चलनको अवस्था

कृषि चलन	आफ्नै स्वामित्वको	भाडामा लिइएको	अन्य
७८,५१० (सङ्ख्या)	२३,२३० (सङ्ख्या)	२०,८०८.६ (सङ्ख्या)	१,३२८.१ (सङ्ख्या)



अभिलेख गरिएको कृषि चलन (सङ्ख्यामा)

३७८,४१३

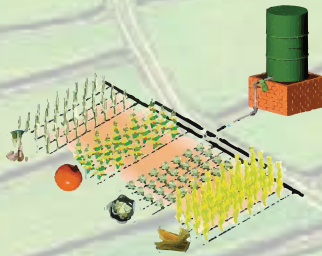


सिंचाई क्षेत्र (हेक्टरमा)

११३,८७४

ग्राभिटी (सङ्ख्यामा)

२५०,२३०

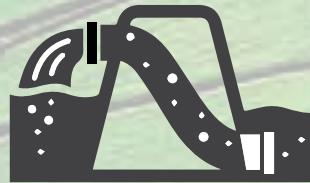


ग्राभिटी (हेक्टरमा)

७१,६२८

पम्पिङ्ग (सङ्ख्यामा)

२०,६७४




पम्पिङ्ग (हेक्टरमा)

४,०४७

इयाम रिजर्भवायर (सङ्ख्यामा)

५४,८८५




इयाम रिजर्भवायर (हेक्टरमा)

२०,८१२

इनार/बोरिङ्ग (सङ्ख्यामा)

४२,८३७



इनार/बोरिङ्ग (हेक्टरमा)

८,२७८

अन्य (सङ्ख्यामा)

३६,६३५

अन्य (हेक्टरमा)

६,८२१

मिश्रित (सङ्ख्यामा)

४,२५७

मिश्रित (हेक्टरमा)

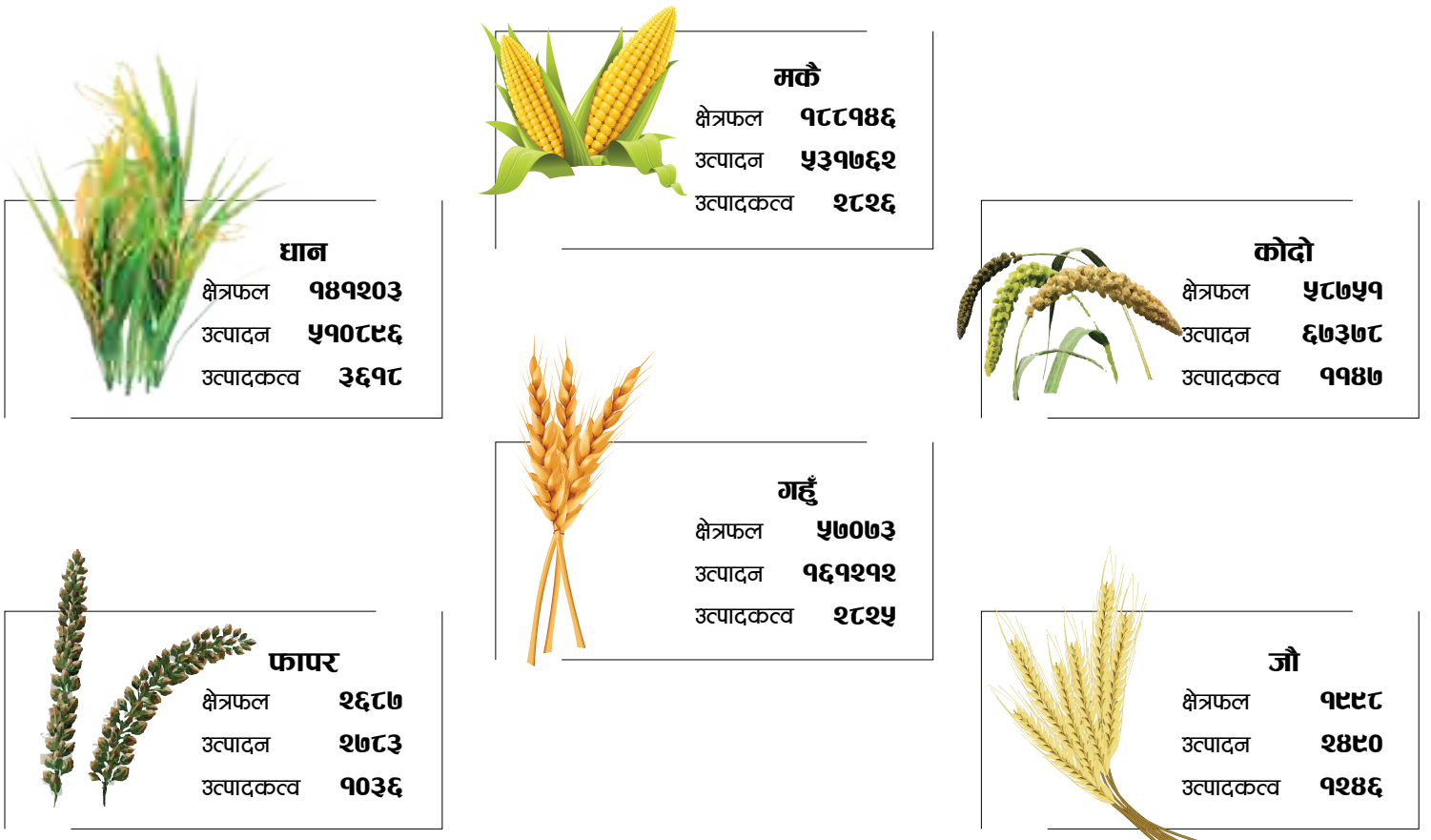
१,३८७

कृषि



क्षेत्रफल हेक्टरमा, उत्पादन टनमा, उत्पादकत्व के.जी. प्रति हेक्टरमा

खाद्यान्नबाली



दलहन



तेलहन

तोरी

क्षेत्रफल २६६६२
उत्पादन २८५४३
उत्पादकत्व १०७१



सस्यु

क्षेत्रफल १४६८
उत्पादन १४८५
उत्पादकत्व १०१२



रायो

क्षेत्रफल ७३८
उत्पादन ७६६
उत्पादकत्व १०७६



सूर्यमुखी

क्षेत्रफल १४३५
उत्पादन २६०३
उत्पादकत्व १८१४



बदाम

क्षेत्रफल ४६१
उत्पादन ६८४
उत्पादकत्व १३६३



तिल

क्षेत्रफल २६०२
उत्पादन २०३२
उत्पादकत्व ७००





१,०८३,३११

गाई



८१०,७८८

भैसी



१७४,२४६

सुँगुर




४८,६७८

हाँस



३४,४८०,०६३

कुखुरा



७३,२५१

भेडा



२,१०८,५८१

बाख्रा

दूध उत्पादन

१५०,७०७

दूध दिने गाई

२५५,०५०

दूध दिने भैसी

३५७,८३८*

जम्मा दूध उत्पादन

१०७,३५७*

गाईको दूध उत्पादन

२५०,५८१*

भैसीको दूध उत्पादन

* मेट्रिक टनमा

मासु उत्पादन

मेट्रिक टनमा

३४,१७५

राँगा

२६,१२१

कुखुरा

१०,८४५

बाख्रा

७५,००६

जम्मा

३,४८३

सुँगुर

२४६

खसी

३६

हाँस



आँप

क्षेत्रफल	१०४२
उत्पादन	७५३६
उत्पादकत्व	७.२३



केरा

क्षेत्रफल	२१५७
उत्पादन	३२३१३
उत्पादकत्व	१४.६८



अम्बा

क्षेत्रफल	४४४
उत्पादन	३५६३
उत्पादकत्व	८.०६



लिच्ची

क्षेत्रफल	११४३
उत्पादन	८८१५
उत्पादकत्व	७.८०



सुपारी

क्षेत्रफल	३
उत्पादन	७
उत्पादकत्व	२.३३



नरिवल

क्षेत्रफल	३
उत्पादन	१०
उत्पादकत्व	३.३३



मेवा

क्षेत्रफल	१२५
उत्पादन	१८४५
उत्पादकत्व	१४.७६



रुसकटहर

क्षेत्रफल	२७५
उत्पादन	३४७५
उत्पादकत्व	१२.६४



मुईकटहर

क्षेत्रफल	२७२
उत्पादन	३०८४
उत्पादकत्व	१११



आरू

क्षेत्रफल	१५५
उत्पादन	१११०
उत्पादकत्व	८.१७



स्याउ

क्षेत्रफल	७४
उत्पादन	५३१
उत्पादकत्व	७.१८



नासपाती

क्षेत्रफल	८६८
उत्पादन	८३१७
उत्पादकत्व	९.६३



ओखर

क्षेत्रफल	६८
उत्पादन	१६१
उत्पादकत्व	३.८५

क्षेत्रफल हेक्टरमा,
उत्पादन मेट्रिक टनमा,
उत्पादकत्व के.जी.मा प्रति हेक्टर



आलुबखडा

क्षेत्रफल	१८५
उत्पादन	१४३४
उत्पादकत्व	८.५४



अनार

क्षेत्रफल	५८
उत्पादन	३३१
उत्पादकत्व	५.६१



खुर्पानी

क्षेत्रफल	८८
उत्पादन	४७८
उत्पादकत्व	५.४३



हलुवाबेद

क्षेत्रफल	१००
उत्पादन	१८१४
उत्पादकत्व	९.११



मन्डारिन

क्षेत्रफल	२५३१
उत्पादन	२६७१८
उत्पादकत्व	१०.५६



सुन्तला

क्षेत्रफल	१७४१
उत्पादन	२०७५४
उत्पादकत्व	११.८२



कागती

क्षेत्रफल	६३६
उत्पादन	५१७३
उत्पादकत्व	८.१३



निबुवा

क्षेत्रफल	१०१
उत्पादन	१०८८
उत्पादकत्व	१०.८७

अन्य

क्षेत्रफल	११८
उत्पादन	८८१
उत्पादकत्व	८.२४

जम्मा

क्षेत्रफल **५,०५८** हेक्टर

उत्पादन **५४,७२३** टन

उत्पादकत्व **१०.८२** के.जी.
प्रति हेक्टर

क्षेत्रफल हेक्टरमा,
उत्पादन मेट्रिक टनमा,
उत्पादकत्व मेट्रिक टन/ प्रति हेक्टर

काउली



५,४२३ १६८
७८,८५४

बन्दाकोमी



४,७७८ १८८
७४,७६०

ब्रोकाउली



५७२ ११७
४,३७७

गोलभेंडा



५,१४३ २८२
१०६,६२२

मूला



२,७४८ १८७
४२,८५८

गाजर




१,२०७ १३६
१३,६४८

मेढे सुर्सानी



४८० १०८
६,१७२

मटरकोसा



१,४५२ १०७
१३,०४५

सिमी



१,७८७ ८५
२१,१३०

कुल क्षेत्रफल

कुल उत्पादन


कुल उत्पादकत्व

क्षेत्रफल हेक्टरमा

उत्पादन टनमा

उत्पादकत्व के.जी.मा प्रति हेक्टरमा

बकुल्ला



१७१ ८२
१,८६२

मन्टा



७१८ १४६
८,५७८

प्याज



१,१७६ १२३
१३,७७०

काँक्रो



१,७२२ १८८
३०,४८२

फर्सी



१,४१६ १४७
२१,१७८

स्कूस



४८२ १४१
६,८०६

तीते करेला



८८२ १५२
१३,५२४

घिरौला



७०५ १४६
८,७५३

सलादपत्ता



१५ ६८
२६८

घनिर्यौ (हरियो)



२४० ८८
२,३१८

पालुङ्गो



२३१ ८४
२,२०६

मेथी



२२ १०१
१४६

तरुल




१०२ ८६
१,७७८

खाद्य उपलब्धता र आवश्यकता

(मेट्रिक टनमा)

कृषि



६,२७२,३३२

जनसङ्ख्या



२७८,८६२

चामल



३८६,२५५

मकै



४८,०१८

कोदो



२,०८७

फापर



१२६,७७१

गहुँ



५७५

जौ

८५२,६८०

सानयोज्य साधान्न

१,२४२,६४१

आवश्यक साधान्न

-३८८,८६१

पुग/अपुग

माछा उत्पादन

(के.जी. मा)

३,७८५

पोखरीको सङ्ख्या

६११

पानीको सतह क्षेत्रफल

३,०६८,६७४

जम्मा माछा उत्पादन

५,०२४

माछा उत्पादकत्व



फुल उत्पादन


*००० मा

कृषि



६,६५२,८६८

फुल पार्ने कुखुरा



७२०,०७१*

फुल उत्पादन



७२२,०३१*

जम्मा
उत्पादन



२५,७६०

फुल पार्ने हाँस



१,८६०*

फुल उत्पादन

ऊन उत्पादन



७३,२५१

भेडा

५४,३८६
के.जी.

रासायनिक मलखाद

मेट्रिक टनमा

एग्रिकल्चर इन्पुट्स कम्पनी लिमिटेडबाट

२६,३५१

यूरिया

१२,५८२

डीएपी

८८६

पोटास

३८,८३७

जम्मा

साल्ट ट्रेडिङ्ग कर्पोरेशन लिमिटेडबाट

१७,२८५

यूरिया

४,२४२

डीएपी

२६७

पोटास

२१,७९४

जम्मा

नागरिक समाज तथा वैदेशिक सहायता

नागरिक समाज तथा वैदेशिक सहायता

विकास सहायताको प्रदेशगत वितरण (संघीय आयोजनाहरू बाहेक)


आ.व. २०१७/१८
(यूएस डलरमा)

३३२,८७७,७६८

प्रतिव्यक्ति वितरण
(यूएस डलरमा)

६०.१

गैरसरकारी संस्थाको प्रकार (२०७३/७४ - २०७४/७५)



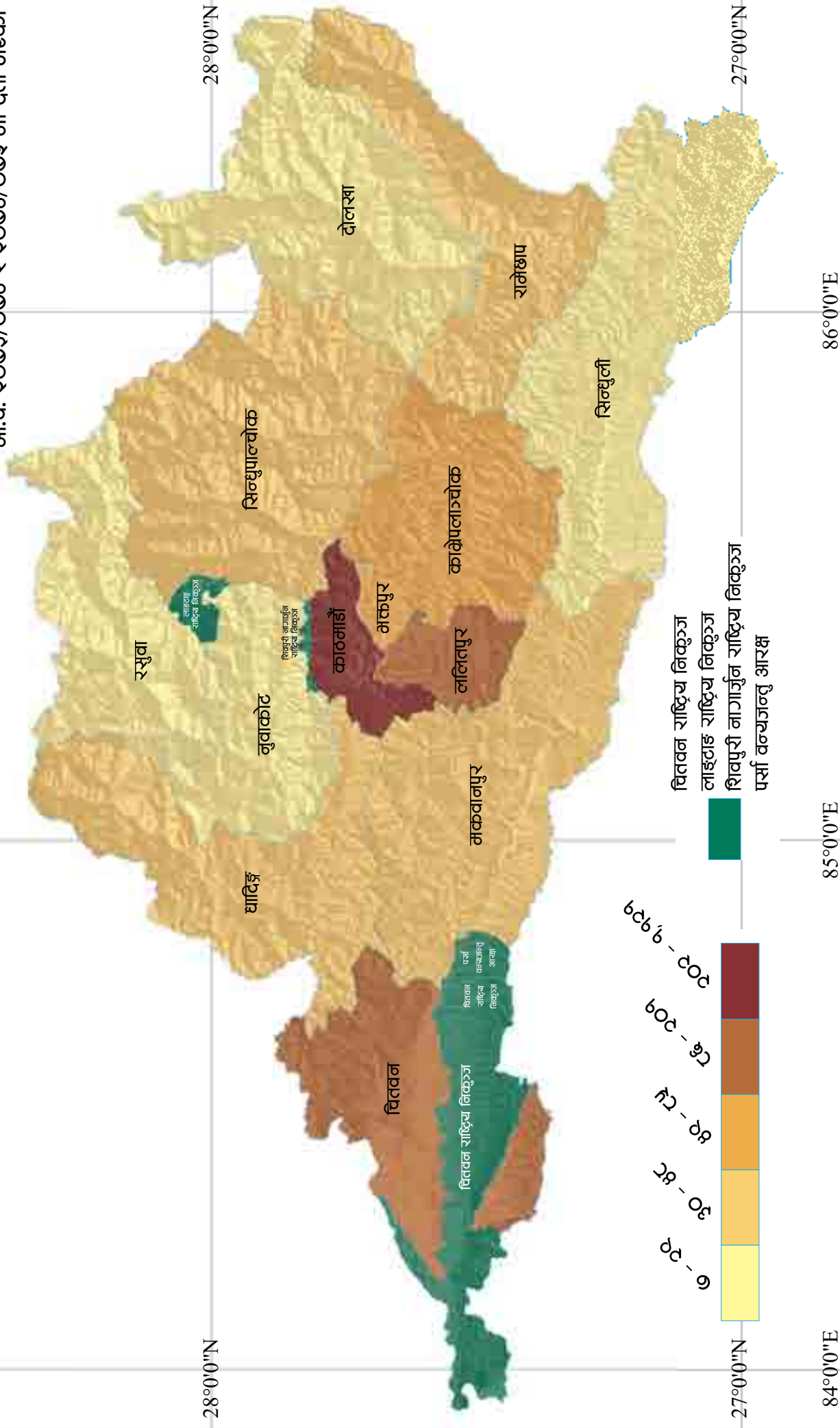
84°0'0"E

85°0'0"E

86°0'0"E

गौरसरकारी संस्थाको सङ्ख्या

आ.व. २०७३/०७४ र २०७४/०७५ मा दर्ता भएको



28°0'0"N

28°0'0"N

27°0'0"N

27°0'0"N

84°0'0"E

85°0'0"E

86°0'0"E

84°0'0"E

85°0'0"E

86°0'0"E

बाल कल्याण क्षेत्रमा कार्यरत गैरसरकारी संस्था

आ.व. २०७३/०७४ र २०७४/०७५ मा दर्ता भएको

28°0'0"N

28°0'0"N

घादिङ्ग

बुवाकोट

रसुवा

सिन्धुपाल्चोक
राष्ट्रिय निकुञ्ज

शिवपुरी नागार्जुन
राष्ट्रिय निकुञ्ज

काठमाडौं

वितवन

वितवन राष्ट्रिय निकुञ्ज

पर्सो
वन्यजन्तु
आरक्ष

सकवानपुर

ललितपुर

भक्तपुर

काभ्रेपलाञ्चोक

सिन्धुपाल्चोक

दोलखा

रामेछाप

सिन्धुली

सङ्ख्या

0

6

१०

१५

२० - २५

27°0'0"N

27°0'0"N

84°0'0"E

85°0'0"E

86°0'0"E

वितवन राष्ट्रिय निकुञ्ज
लाइटहाइ राष्ट्रिय निकुञ्ज
शिवपुरी नागार्जुन राष्ट्रिय निकुञ्ज
पर्सो वन्यजन्तु आरक्ष

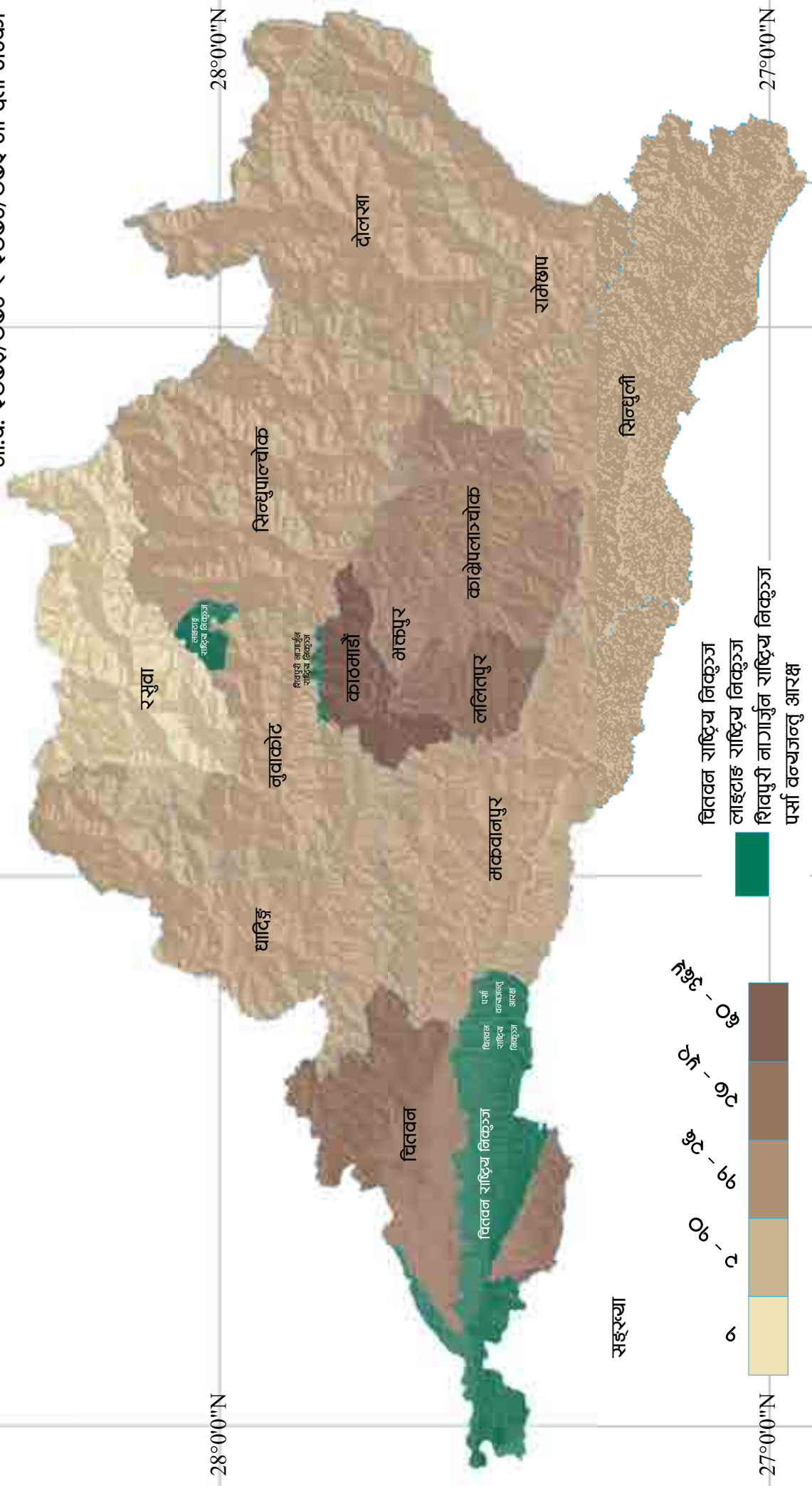
84°0'0"E

85°0'0"E

86°0'0"E

सामुदायिक क्षेत्रमा कार्यरत गैरसरकारी संस्था

आ.व. २०७३/०७४ र २०७४/०७५ मा दर्ता भएका



28°0'0"N

28°0'0"N

27°0'0"N

27°0'0"N

84°0'0"E

85°0'0"E

86°0'0"E

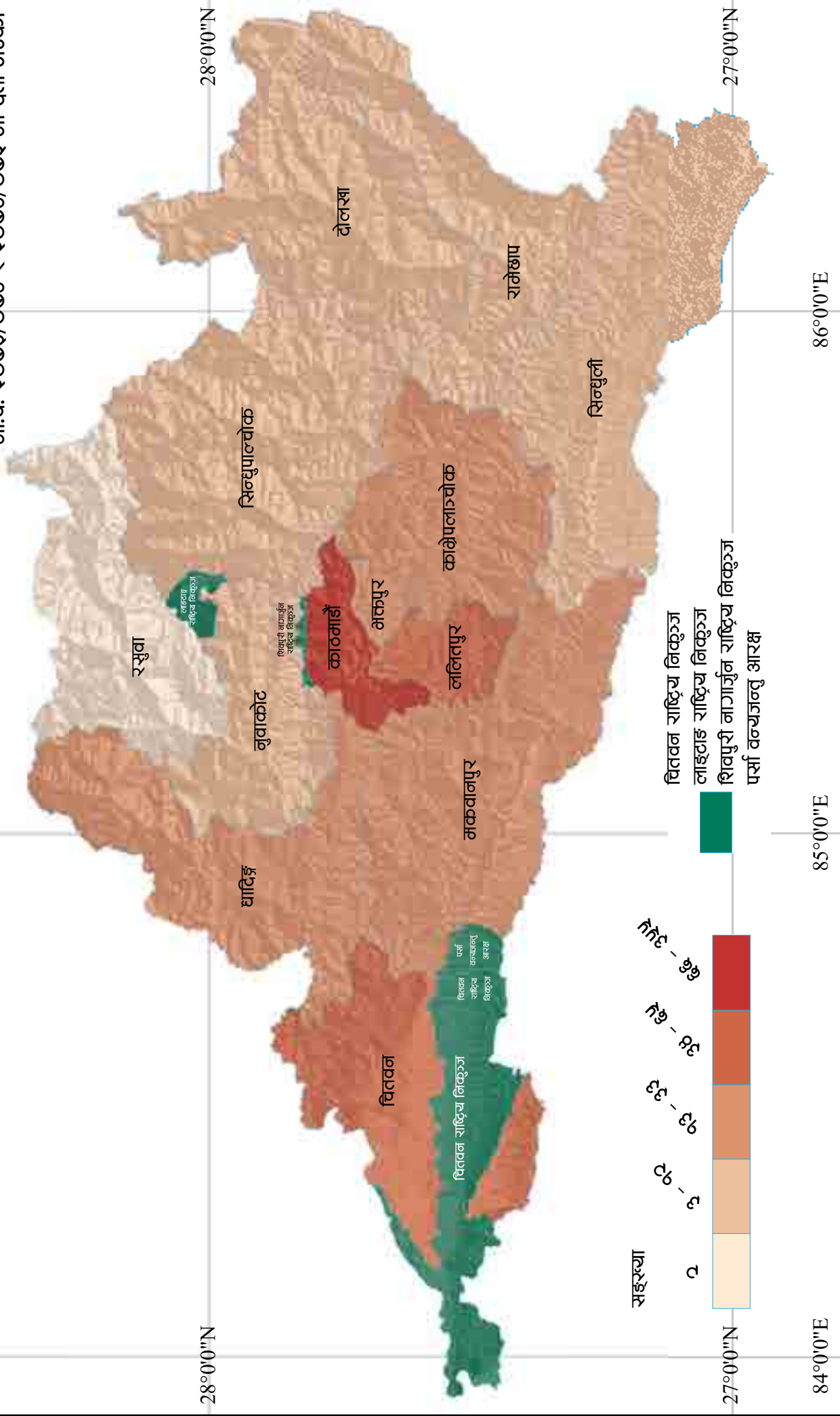
84°0'0"E

85°0'0"E

86°0'0"E

ग्रामीण सामुदायिक क्षेत्रमा कार्यरत गैरसरकारी संस्था

आ.व. २०७३/०७४ र २०७४/०७५ मा दर्ता भएका



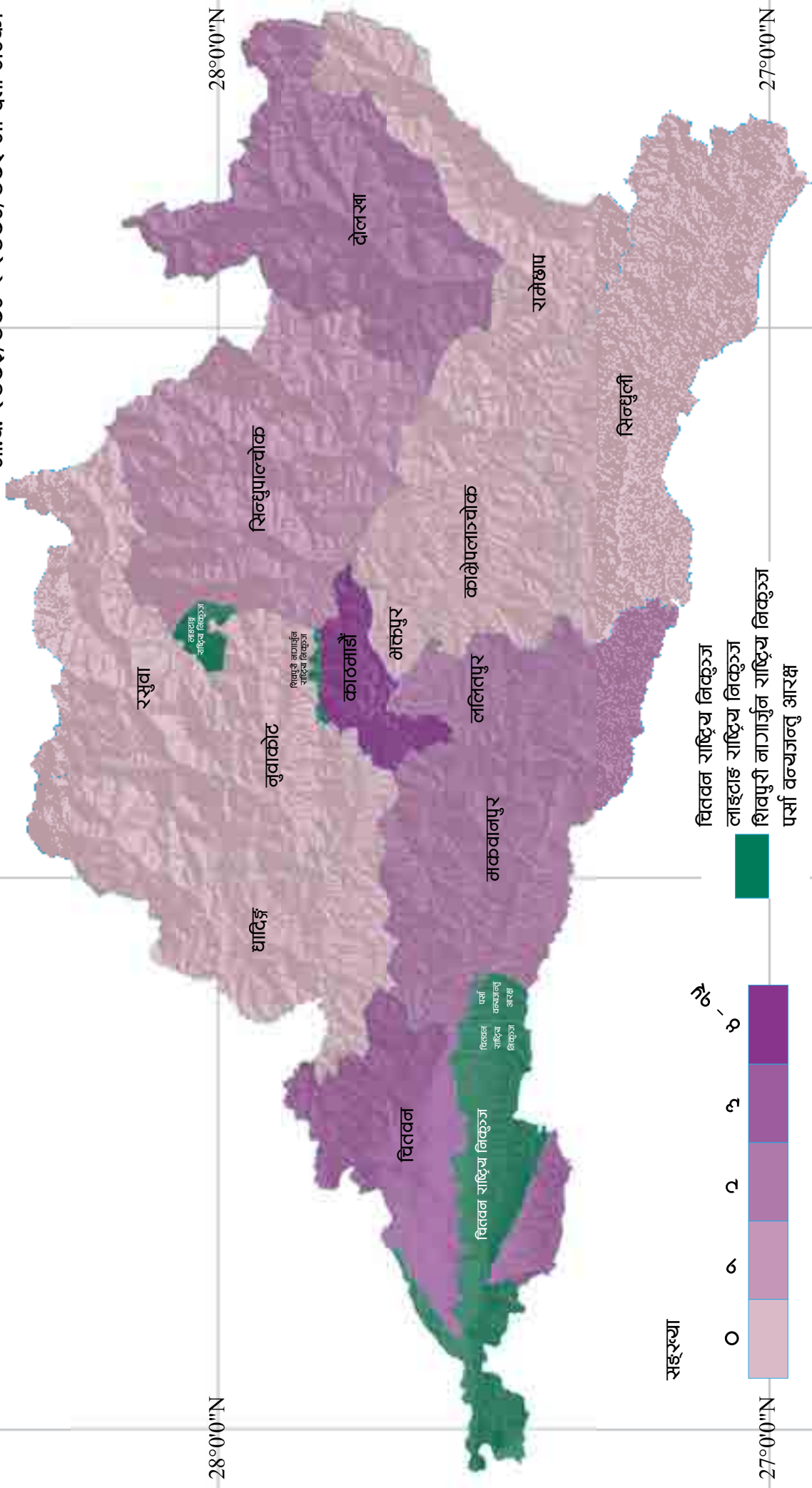
84°0'0"E

85°0'0"E

86°0'0"E

अपाङ्गता क्षेत्रमा कार्यरत गैरसरकारी संस्था

आ.व. २०७३/०७४ र २०७४/०७५ मा दर्ता भएका



28°0'0"N

28°0'0"N

27°0'0"N

27°0'0"N

84°0'0"E

85°0'0"E

86°0'0"E

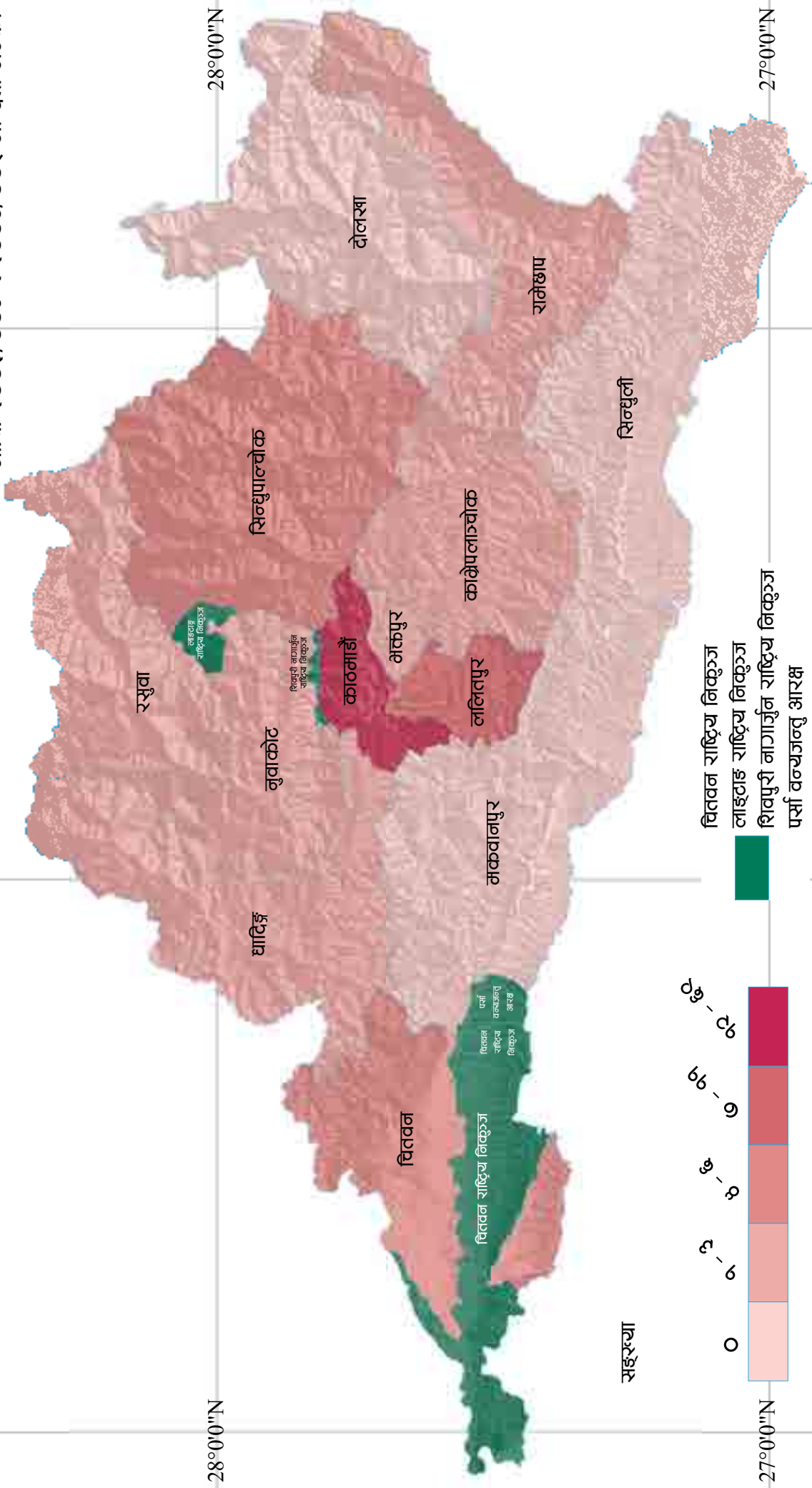
84°0'0"E

85°0'0"E

86°0'0"E

शिक्षा क्षेत्रमा कार्यरत गौरसरकारी संस्था

आ.व. २०७३/०७४ र २०७४/०७५ मा दर्ता भएका



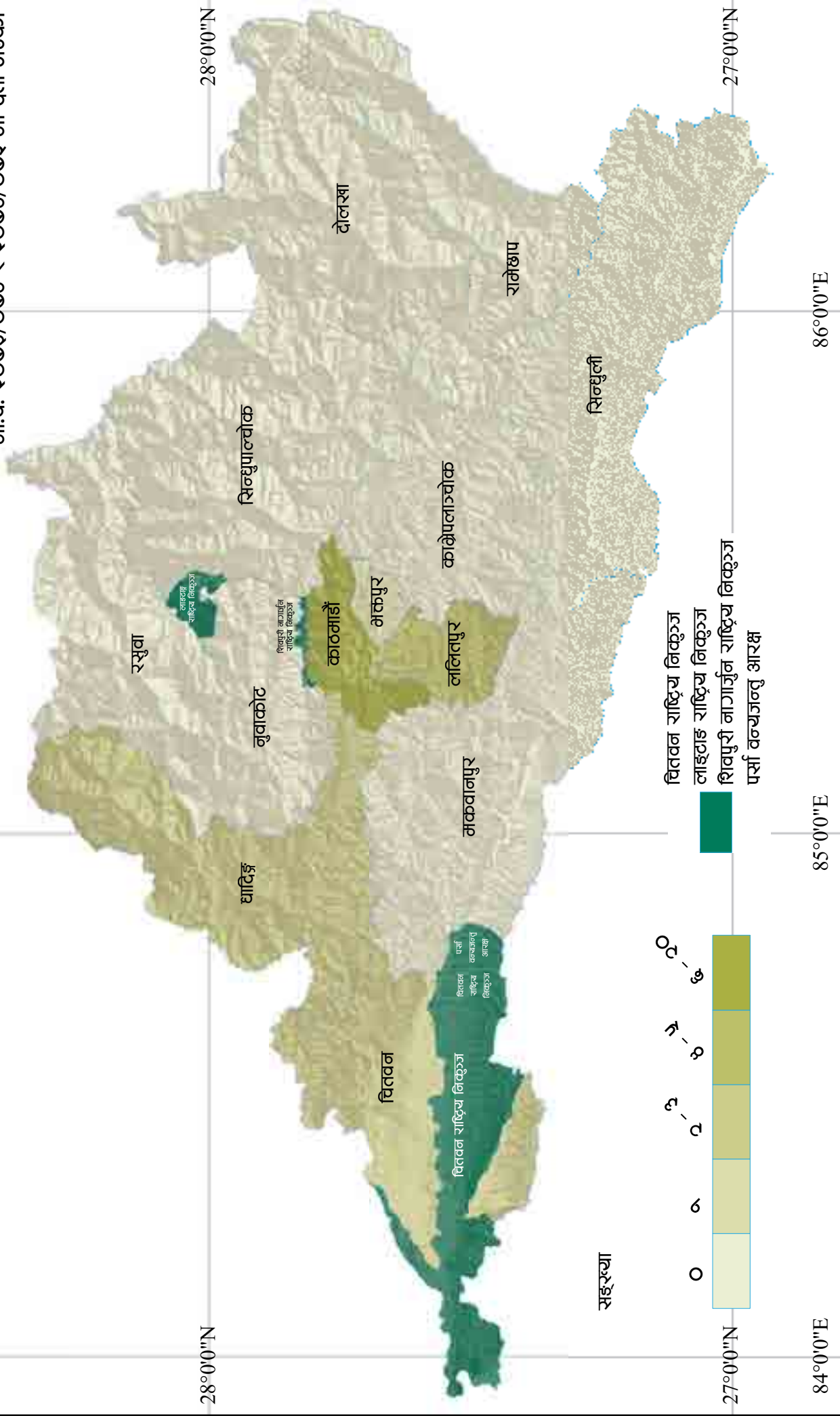
84°0'0"E

85°0'0"E

86°0'0"E

वातावरण क्षेत्रमा कार्यरत गैरसरकारी संस्था

आ.व. २०७३/०७४ र २०७४/०७५ मा दर्ता भएका



28°0'0"N

28°0'0"N

27°0'0"N

27°0'0"N

84°0'0"E

85°0'0"E

86°0'0"E

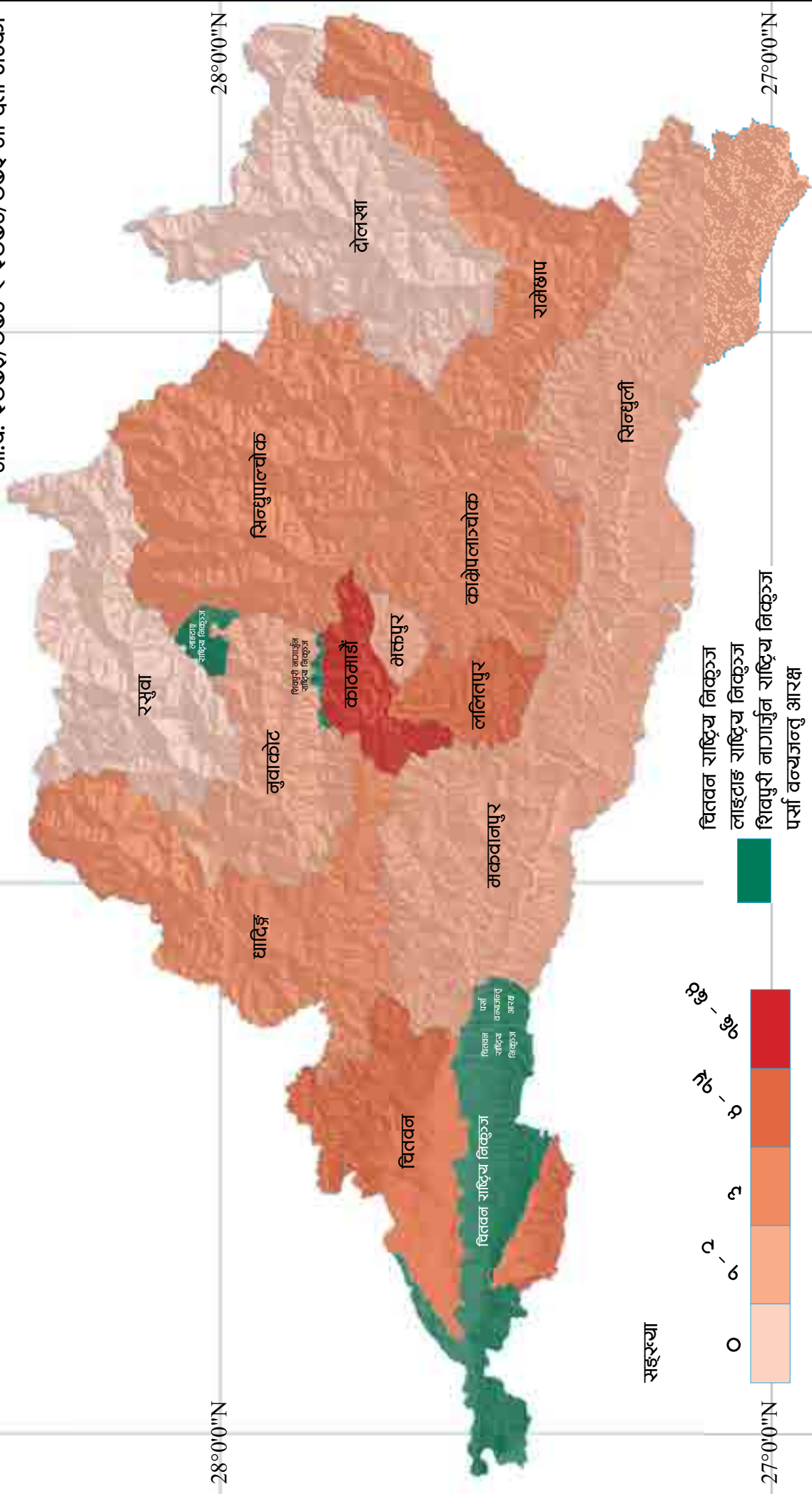
84°0'0"E

85°0'0"E

86°0'0"E

स्वास्थ्य क्षेत्रमा कार्यरत गैरसरकारी संस्था

आ.व. २०७३/०७४ र २०७४/०७५ मा दर्ता भएका



28°0'0"N

28°0'0"N

27°0'0"N

27°0'0"N

84°0'0"E

85°0'0"E

86°0'0"E

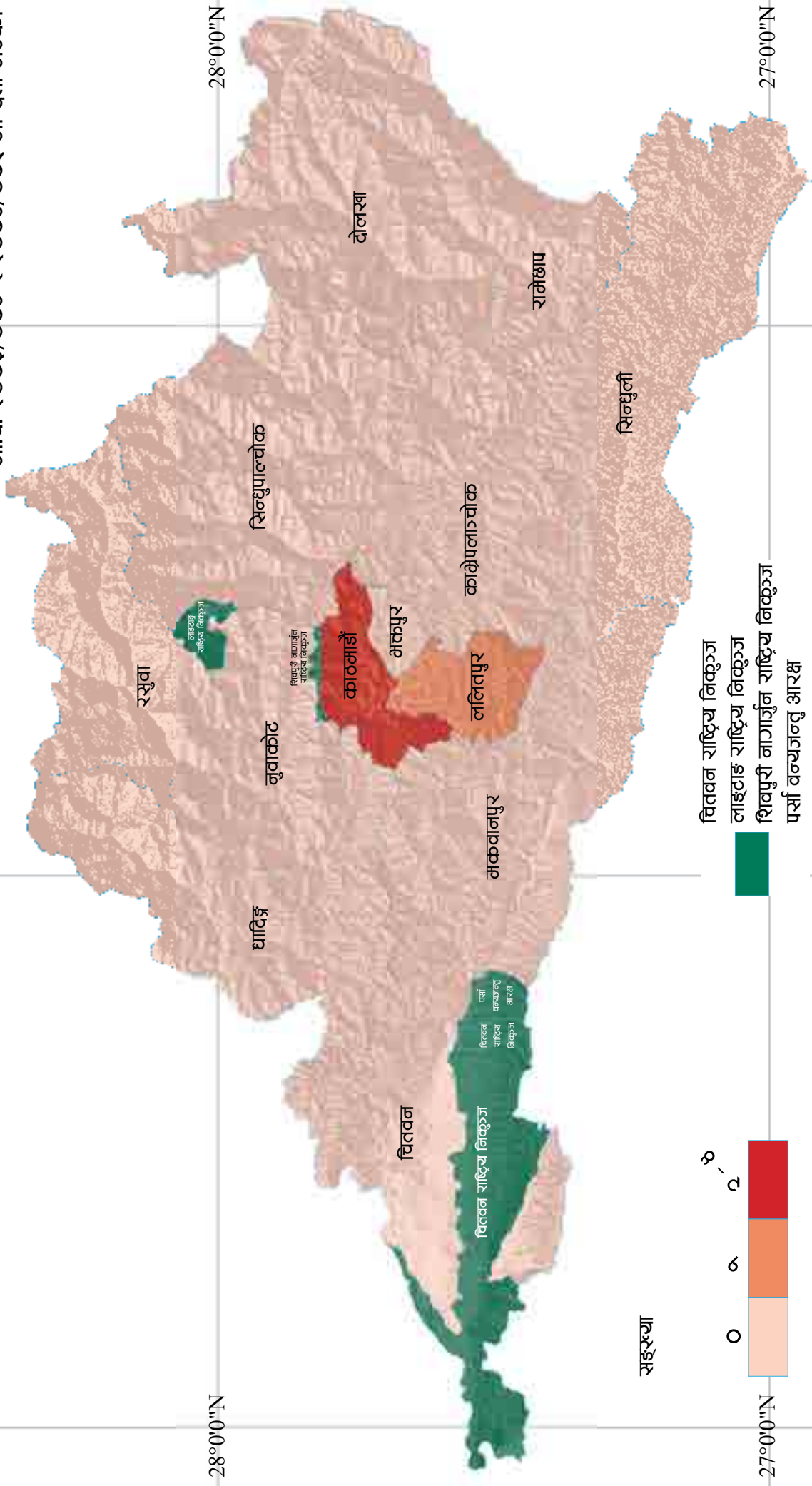
84°0'0"E

85°0'0"E

86°0'0"E

एवआईभी / एड्स क्षेत्रमा कार्यरत गैरसरकारी संस्था

आ.व. २०७३/०७४ र २०७४/०७५ मा दर्ता भएका



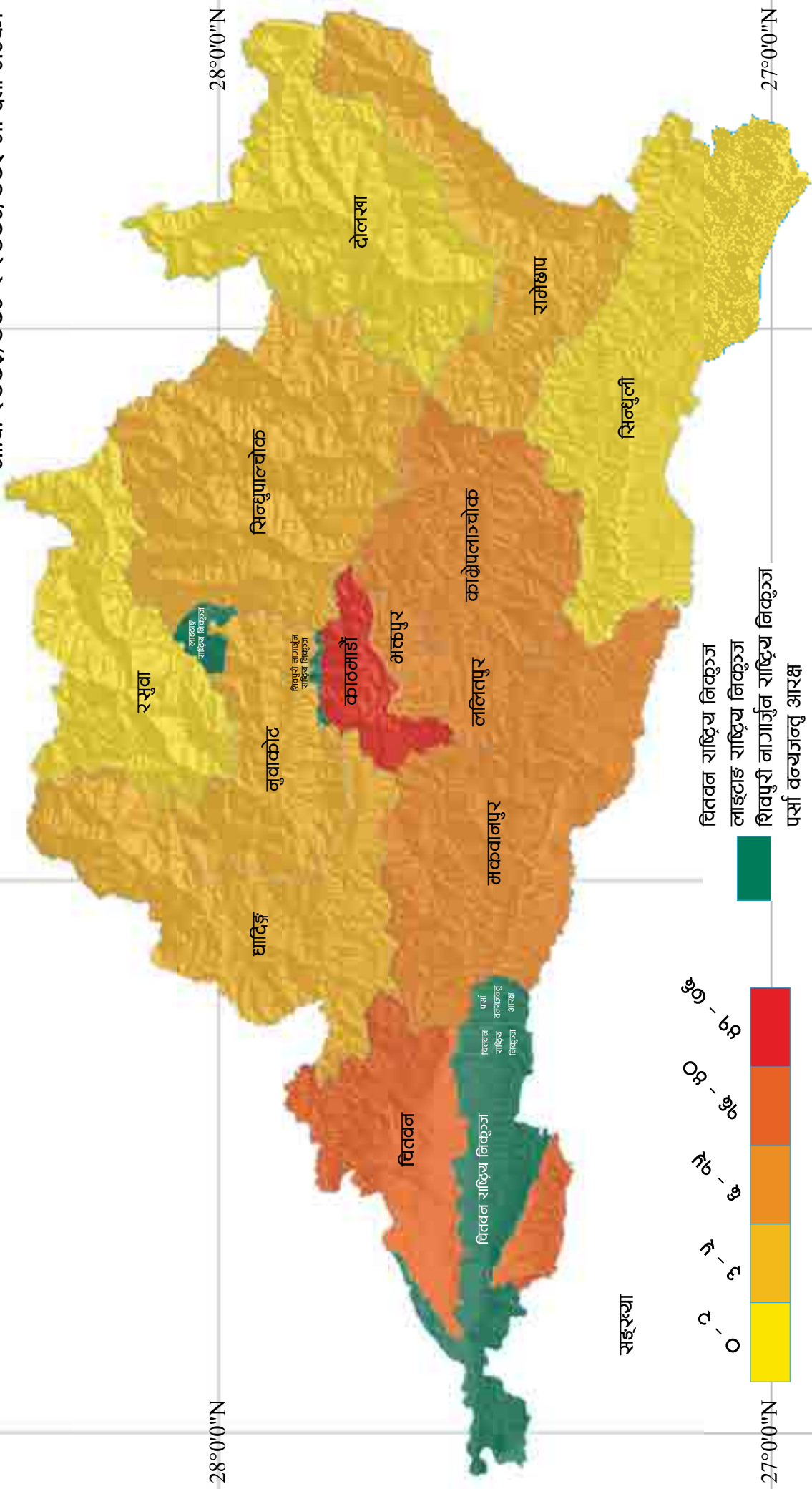
84°0'0"E

85°0'0"E

86°0'0"E

नैतिक विकास क्षेत्रमा कार्यरत गैरसरकारी संस्था

आ.व. २०७३/०७४ र २०७४/०७५ मा दर्ता भएका



27°0'0"N

28°0'0"N

वितवन राष्ट्रिय निकुञ्ज
 लाइटहाइ राष्ट्रिय निकुञ्ज
 शिवपुरी नागार्जुन राष्ट्रिय निकुञ्ज
 पर्सा वन्यजन्तु आरक्ष

84°0'0"E

85°0'0"E

86°0'0"E

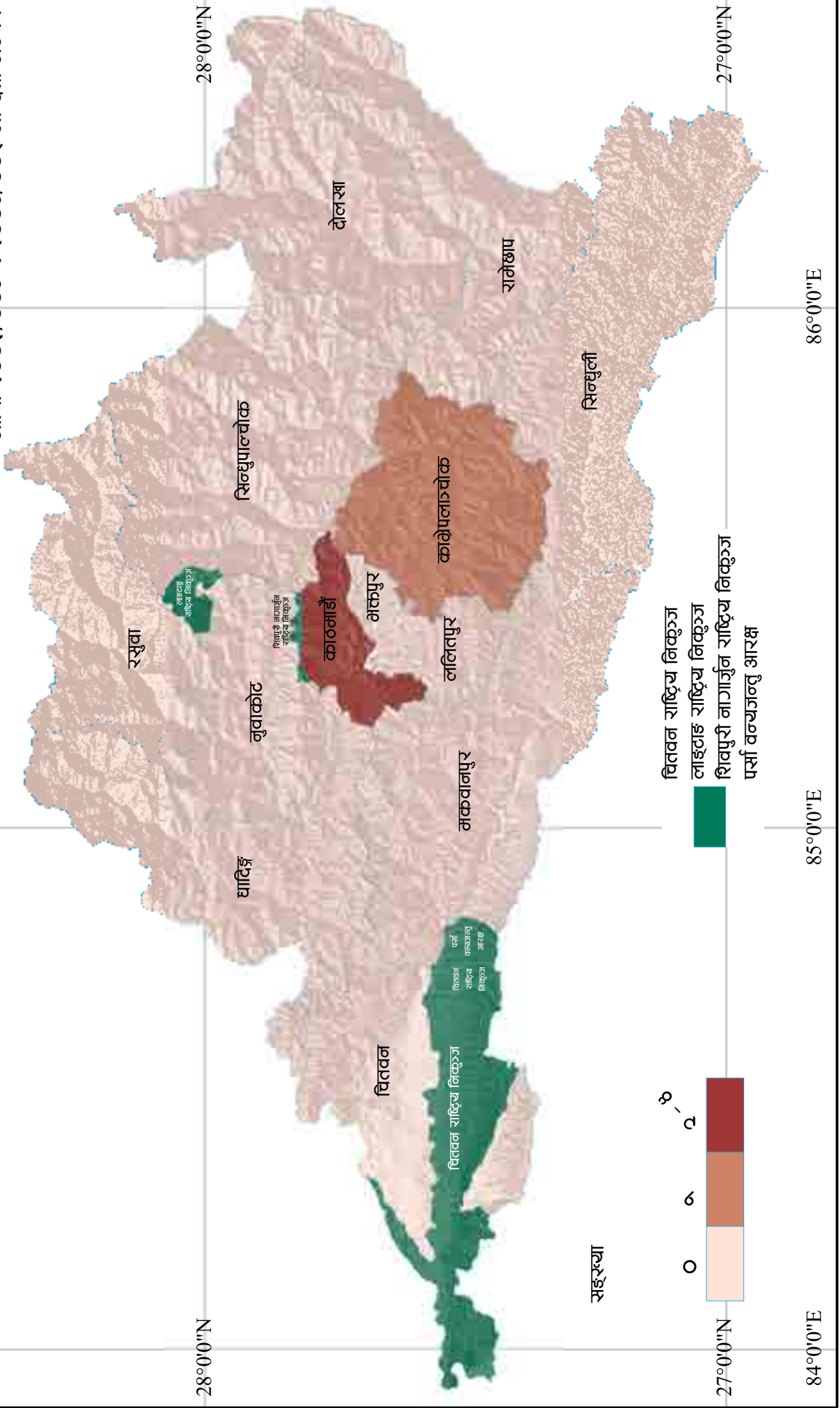
84°0'0"E

85°0'0"E

86°0'0"E

ज्येष्ठ नागरिक क्षेत्रमा कार्यरत गैरसरकारी संस्था

आ.व. २०७३/०७४ र २०७४/०७५ मा दर्ता भएका



28°0'0"N

28°0'0"N

27°0'0"N

27°0'0"N

84°0'0"E

85°0'0"E

86°0'0"E

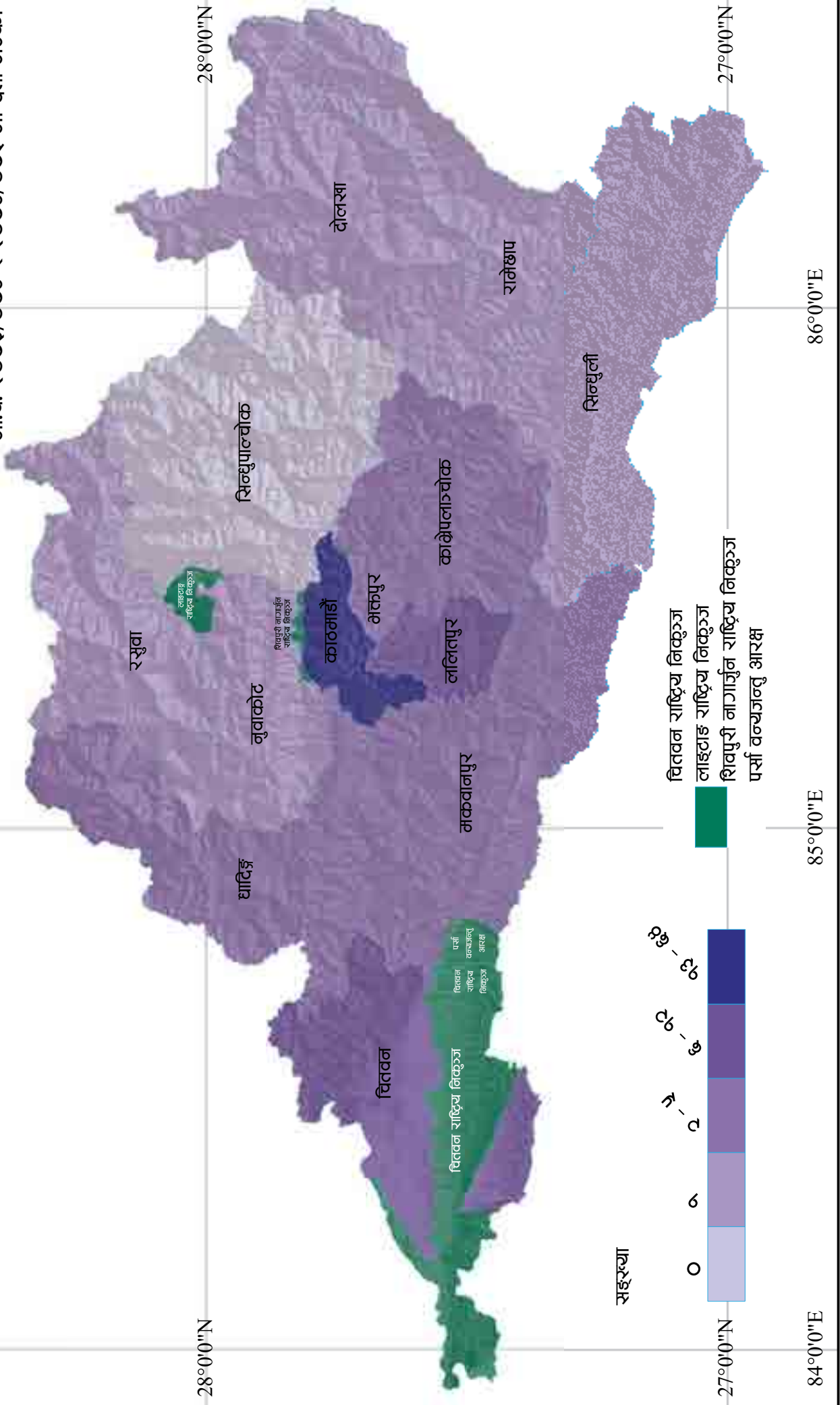
84°0'0"E

85°0'0"E

86°0'0"E

महिला क्षेत्रमा कार्यरत गैरसरकारी संस्था

आ.व. २०७३/०७४ र २०७४/०७५ मा दर्ता भएका



28°0'0"N

28°0'0"N

27°0'0"N


27°0'0"N

84°0'0"E

85°0'0"E

86°0'0"E

अर्थतन्त्र, बजार र वित्त



बैंक तथा वित्तीय संस्थाको अवस्था

८४१

वाणिज्य बैंक (क वर्ग)

२५२

विकास बैंक (स वर्ग)

७०


वित्त कम्पनी (ग वर्ग)

४८५३



प्रति शाखा जनसङ्ख्या

७२%



बैंकहरूको
निक्षेपमा
प्रदेशको हिस्सा

५७%



बैंकहरूको
कर्जामा
प्रदेशको हिस्सा

८०




वाणिज्य बैंकहरूको उपस्थिति
भएका स्थानीय तहको सङ्ख्या

११,५७७



सहकारीको सङ्ख्या

२,०५८,०८५



सहकारी सदस्य सङ्ख्या

गार्हस्थ उत्पादनको अवस्था

८५८,३३१

गार्हस्थ उत्पादन
रु. दश लाखमा

३१.८

गार्हस्थ उत्पादन
(प्रदेशगत अंश)


१५३८

प्रतिव्यक्ति आय (यूएस डलरमा)



१६.०%

नेपालको गार्हस्थ उत्पादनमा
कृषि क्षेत्रको प्रदेशगत योगदान



३१.०%

नेपालको गार्हस्थ उत्पादनमा
उद्योग क्षेत्रको प्रदेशगत योगदान



४४.५%

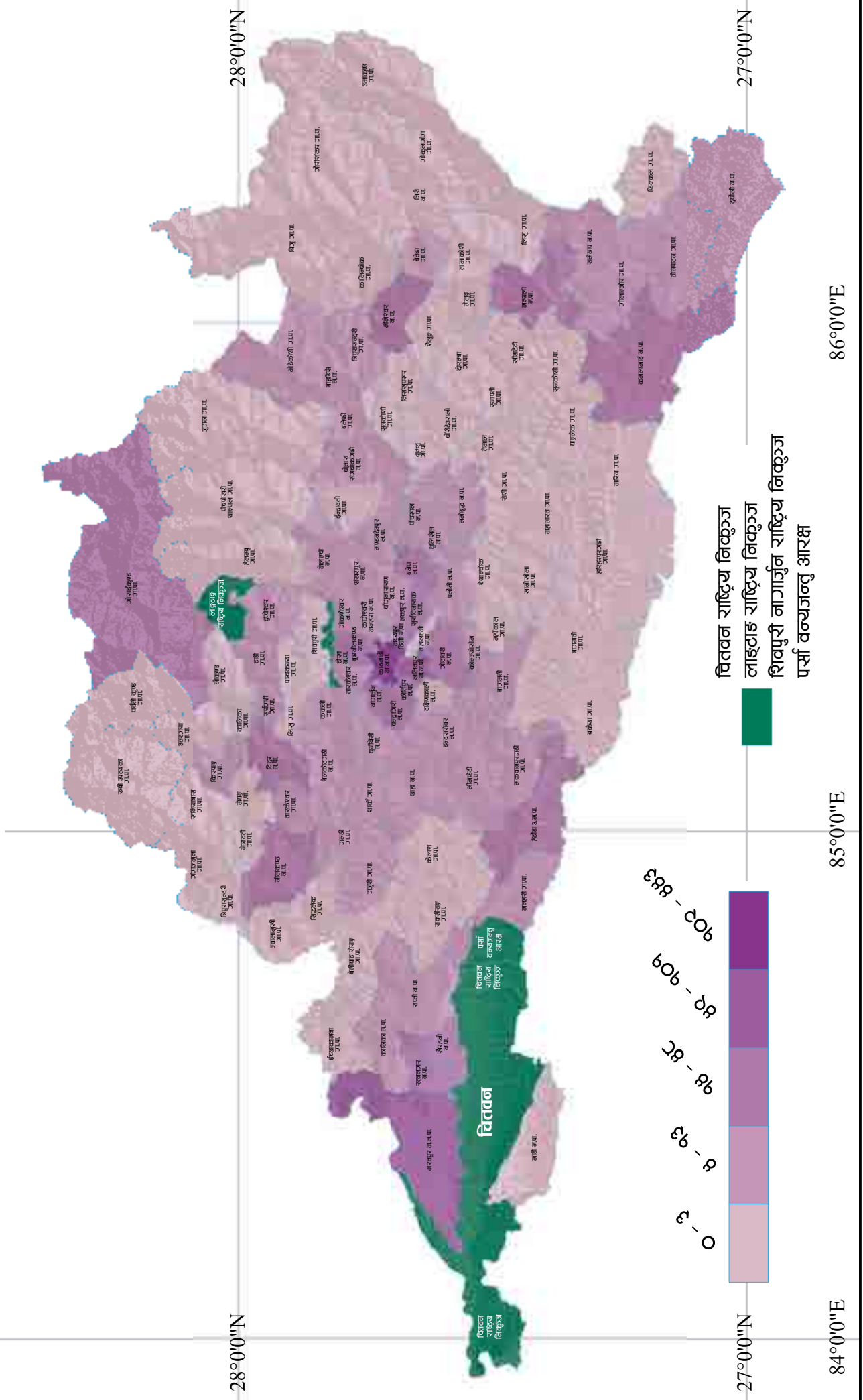
नेपालको गार्हस्थ उत्पादनमा
सेवा क्षेत्रको प्रदेशगत योगदान

84°0'0"E

85°0'0"E

86°0'0"E

वाणिज्य बैंकको पहुँच पुगेको स्थान



28°0'0"N

28°0'0"N

27°0'0"N

27°0'0"N

84°0'0"E

85°0'0"E

86°0'0"E

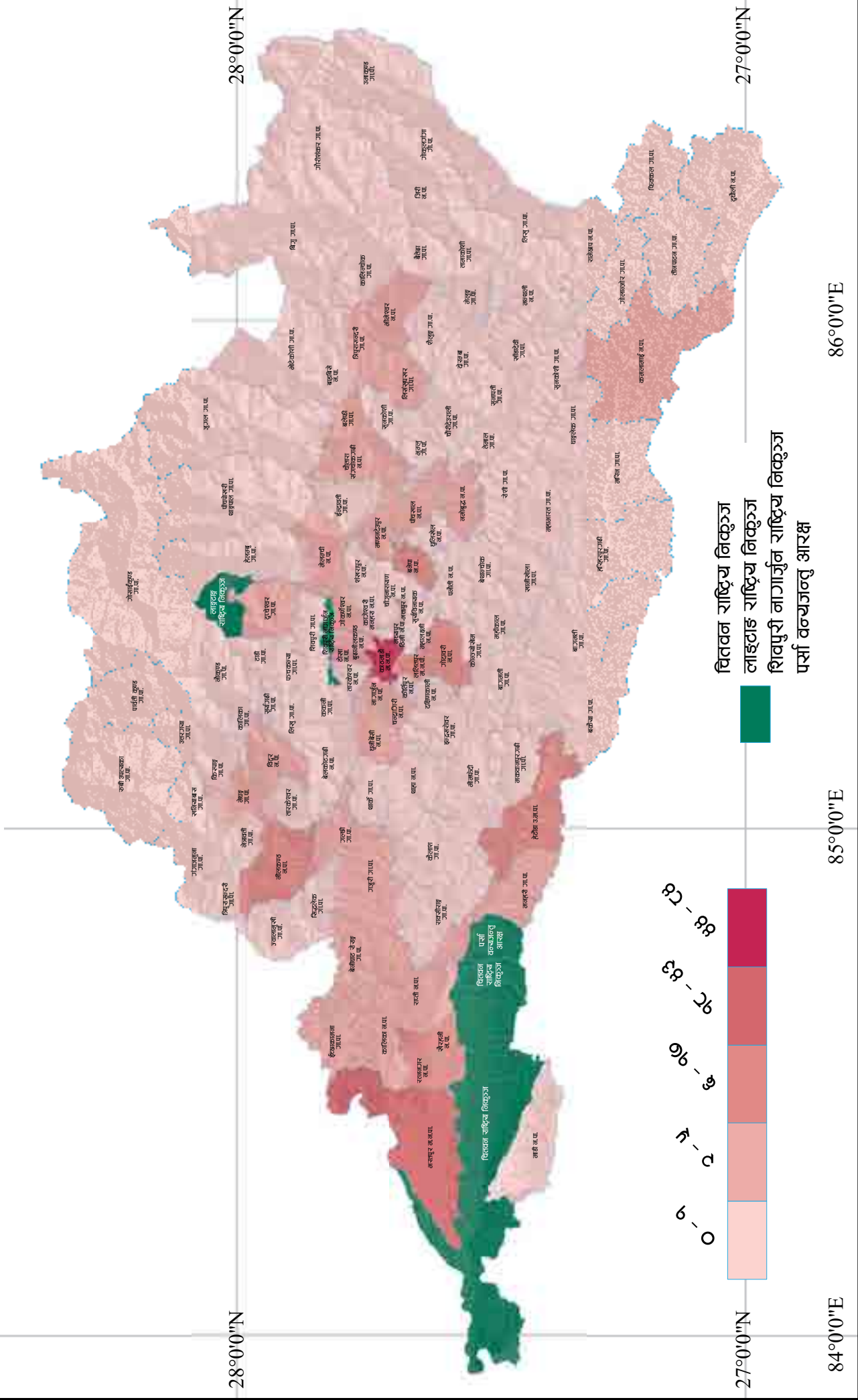
चितवन राष्ट्रिय निकुञ्ज
 लाइटहाइ राष्ट्रिय निकुञ्ज
 शिवपुरी नागार्जुन राष्ट्रिय निकुञ्ज
 पर्सा वन्यजन्तु आरक्ष

84°0'0"E

85°0'0"E

86°0'0"E

विकास बैकको पहुँच पुगेको स्थान

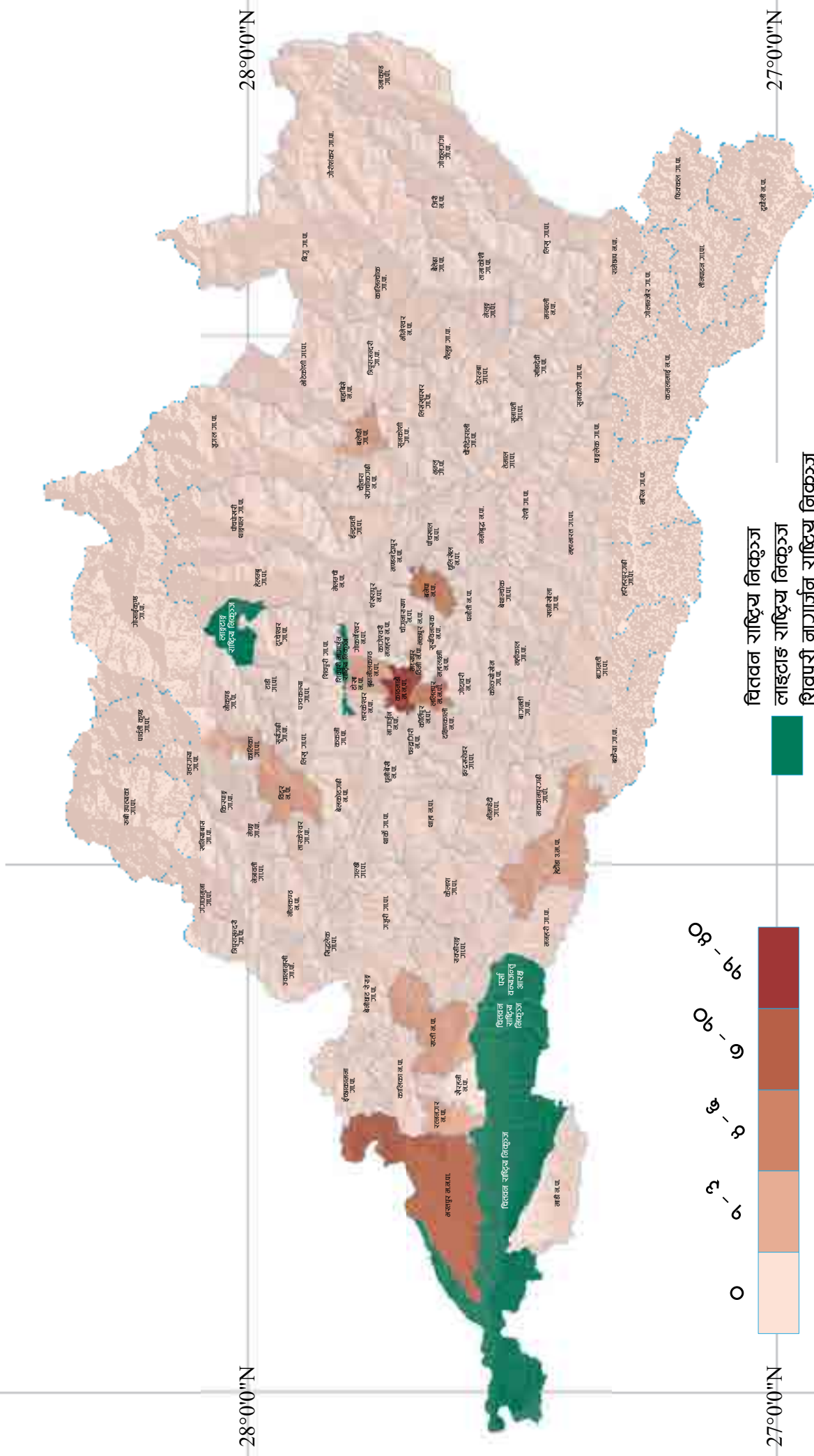


84°0'0"E

85°0'0"E

86°0'0"E

वित्त कम्पनीको पहुँच पुगेको स्थान



28°0'0"N

28°0'0"N

27°0'0"N

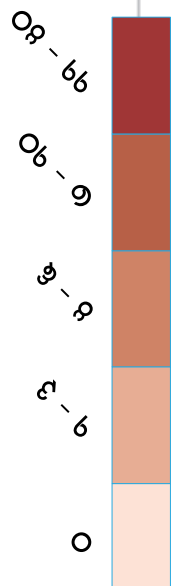
27°0'0"N

84°0'0"E

85°0'0"E

86°0'0"E

वित्त कम्पनीको पहुँच पुगेको स्थान
 वित्त कम्पनीको पहुँच नभएको स्थान
 अज्ञात

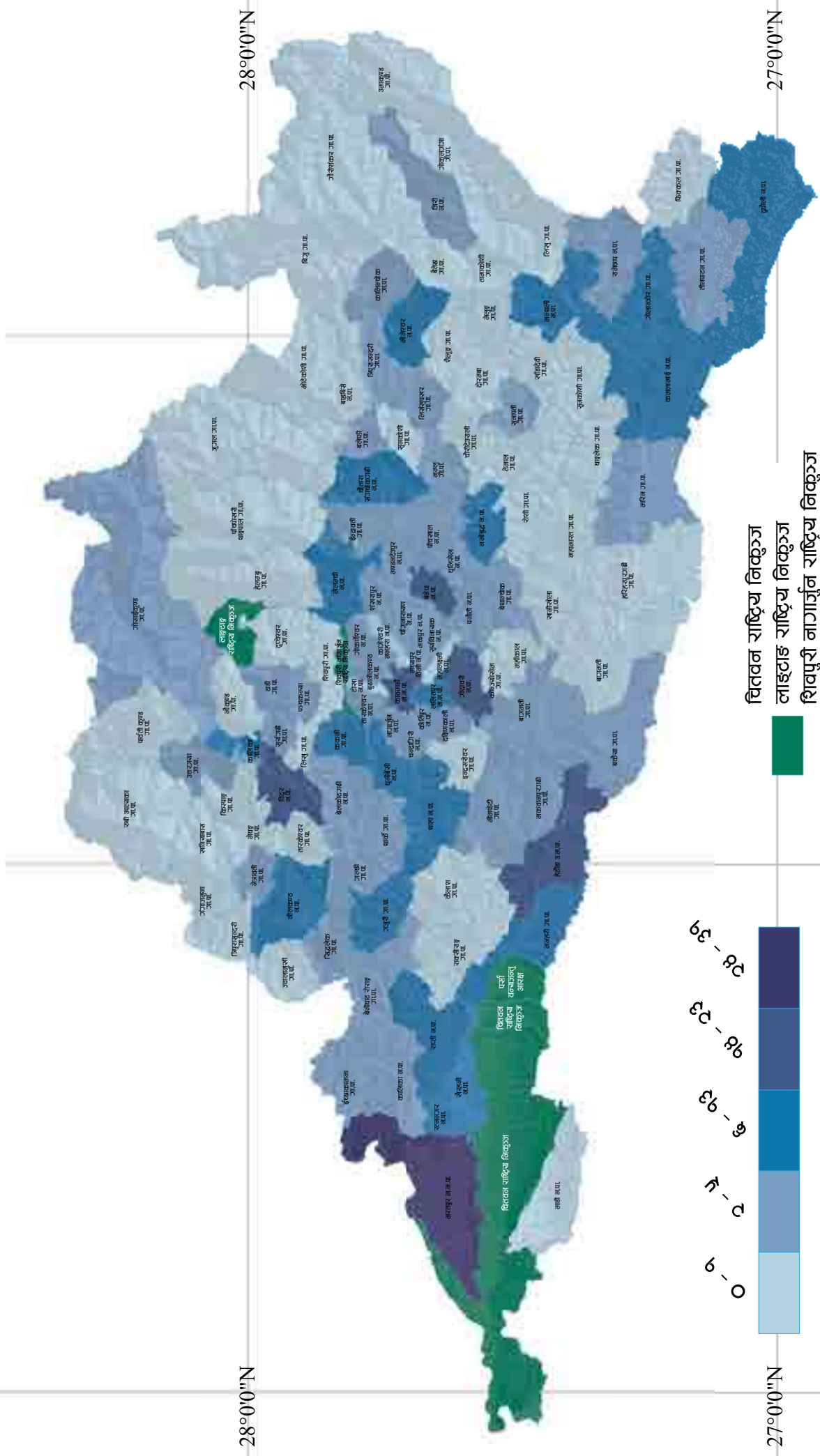


84°0'0"E

85°0'0"E

86°0'0"E

लघुवित्त संस्थाको पहुँच पुगेको स्थान



28°0'0"N

28°0'0"N

27°0'0"N

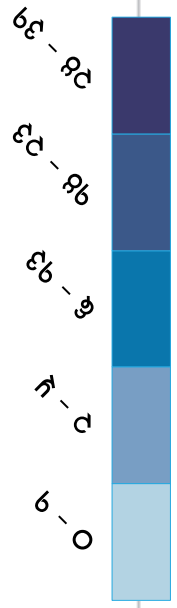
27°0'0"N

84°0'0"E

85°0'0"E

86°0'0"E

वित्तव राष्ट्रिय निकुञ्ज
 लाइटाइ राष्ट्रिय निकुञ्ज
 शिवपुरी नागार्जुन राष्ट्रिय निकुञ्ज
 पर्सा वन्यजन्तु आरक्ष

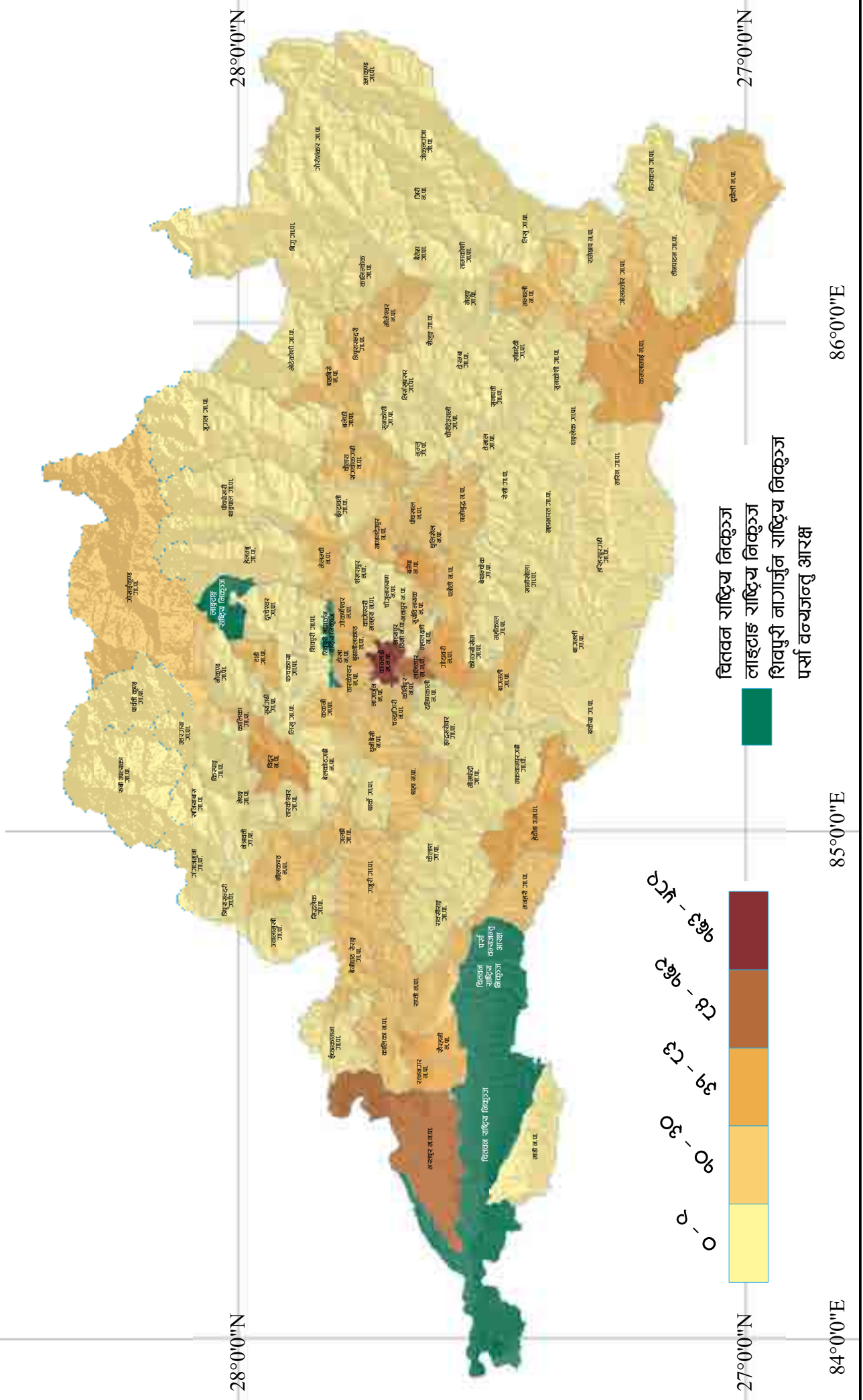


84°0'0"E

85°0'0"E

86°0'0"E

वाणिज्य बैंक, विकास बैंक, वित्त कम्पनी र लघु वित्तको पहुँच पुगेको स्थान

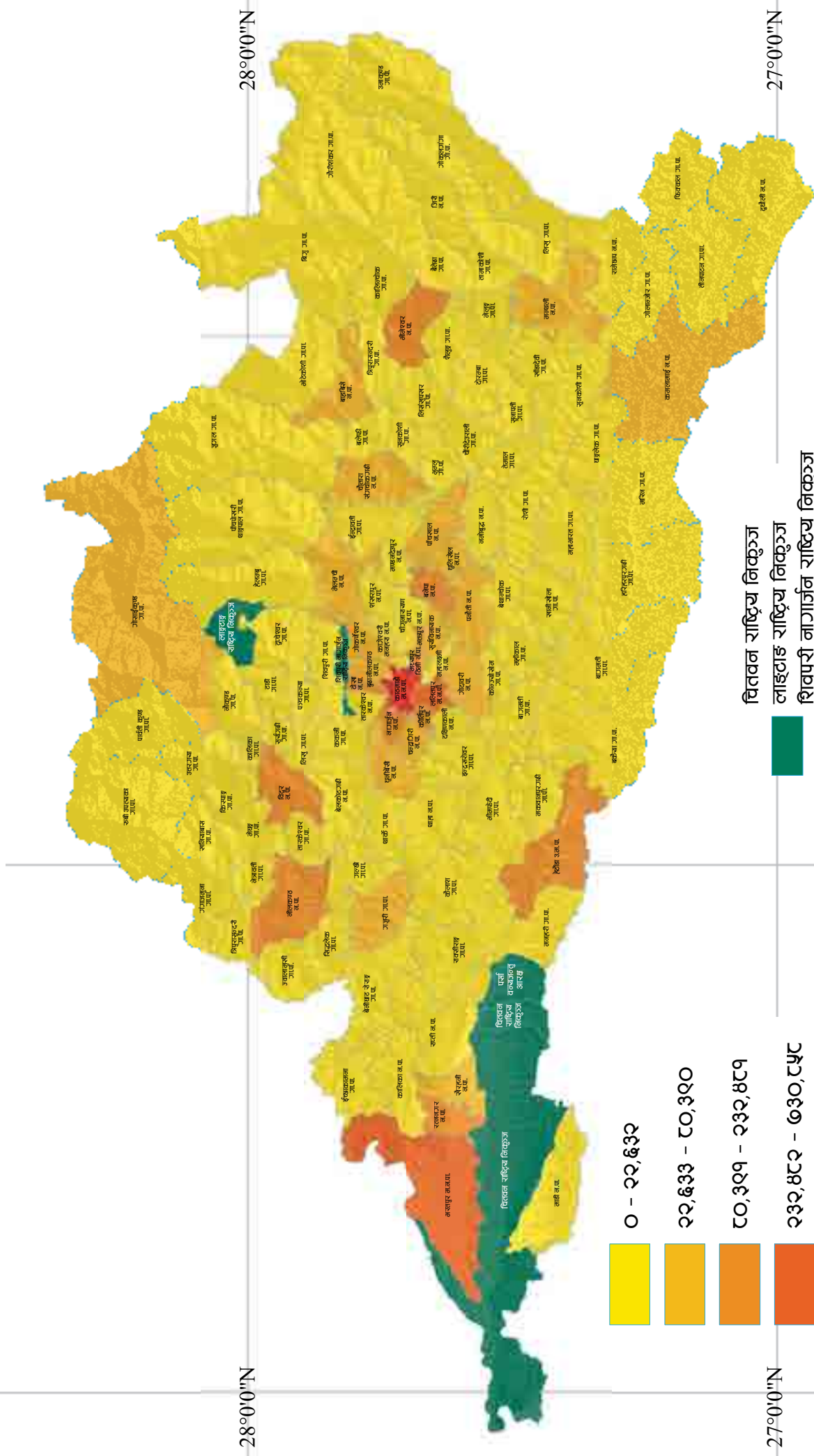


84°0'0"E

85°0'0"E

86°0'0"E

बचत खाताको सङ्ख्या



27°0'0"N

28°0'0"N

84°0'0"E

85°0'0"E

86°0'0"E

चितवन राष्ट्रिय निकुञ्ज
 लाइटहाई राष्ट्रिय निकुञ्ज
 शिवपुरी नागार्जुन राष्ट्रिय निकुञ्ज
 पर्सा वन्यजन्तु आरक्ष

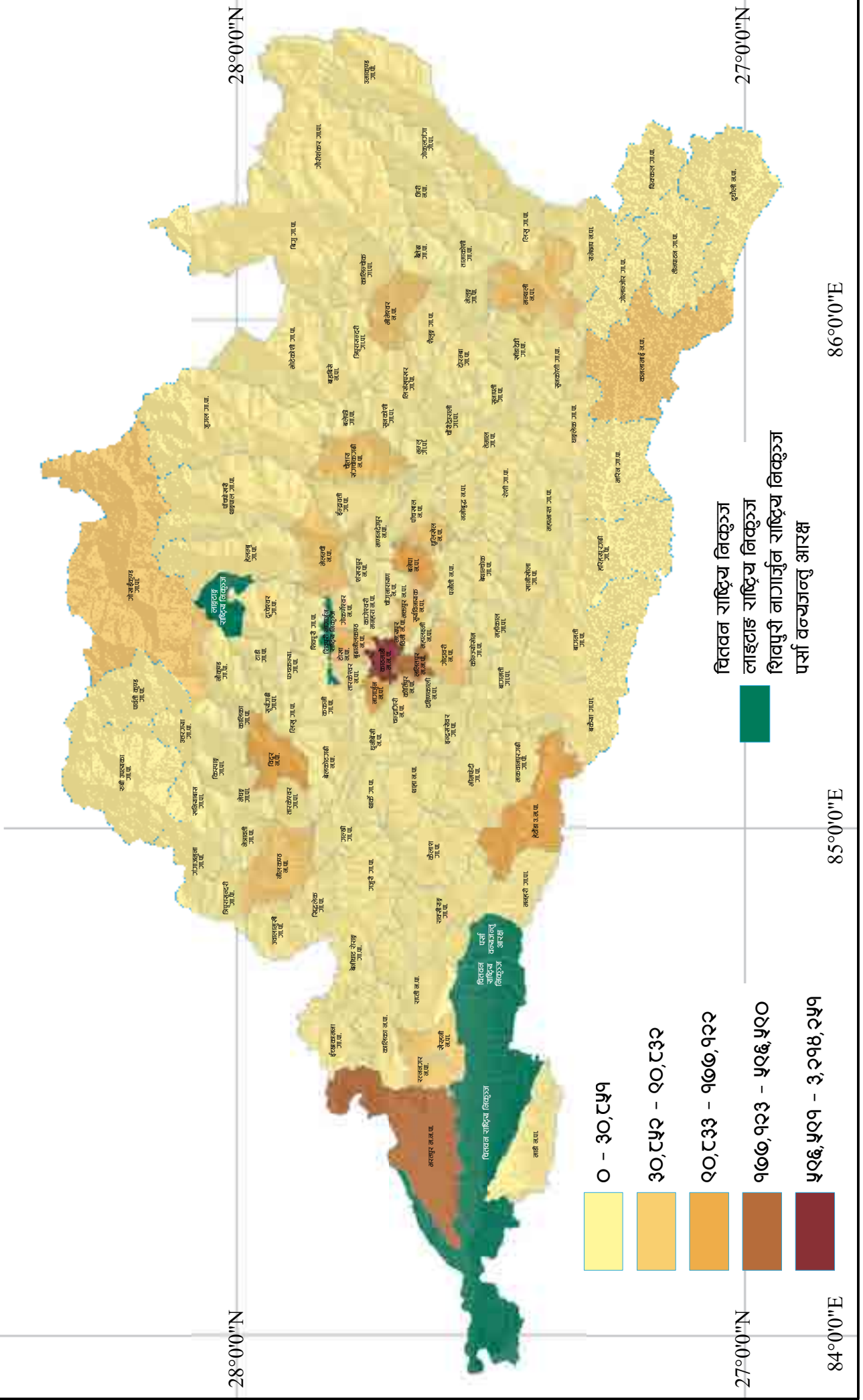


84°0'0"E

85°0'0"E

86°0'0"E

सक्रिय बैक खाता



- 0 - 30, ८५१
- 30, ८५२ - ९०, ८३२
- ९०, ८३३ - १०६, १२२
- १०६, १२३ - ५९६, ५९०
- ५९६, ५९१ - ३, २१४, २५१

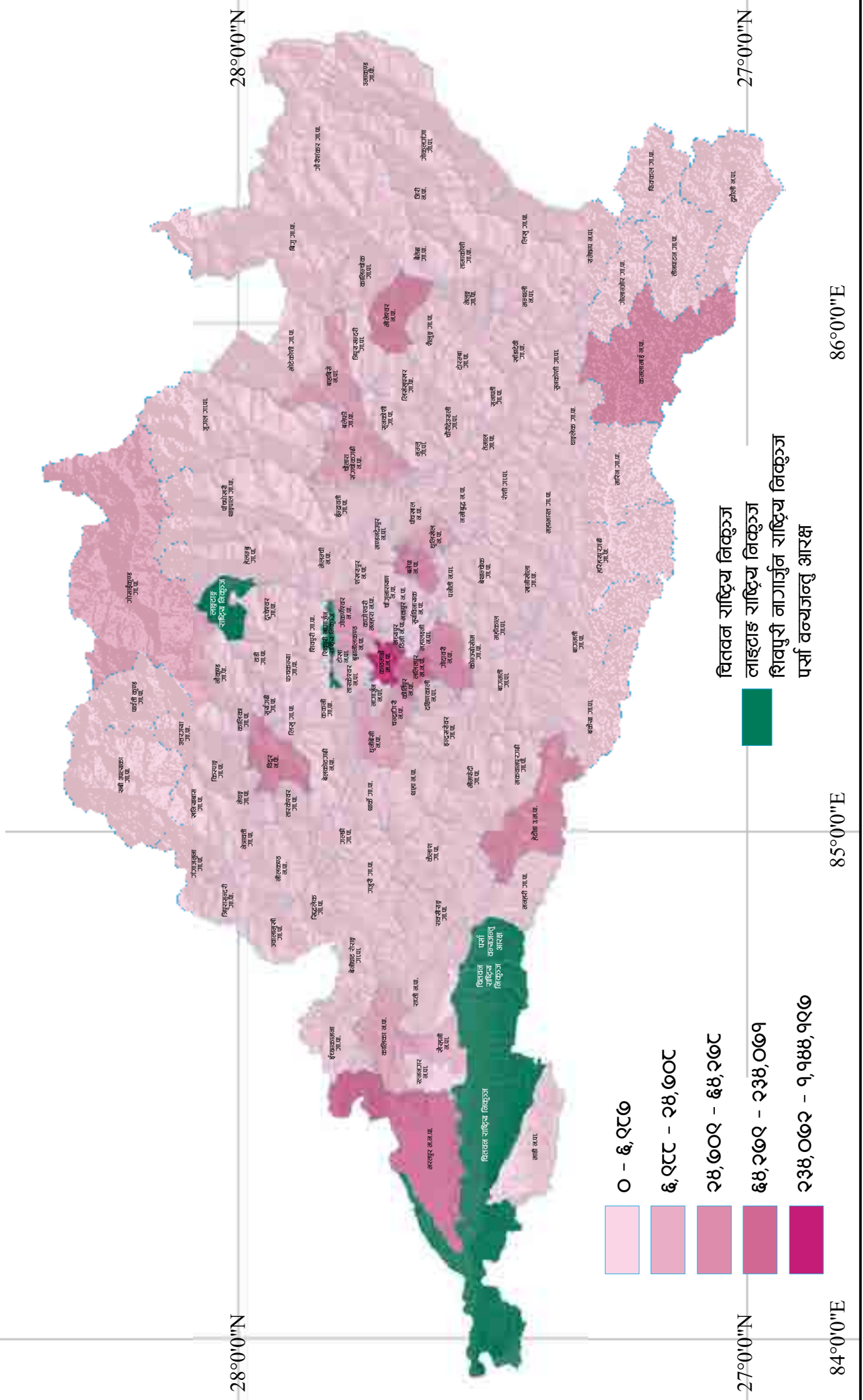
वित्तव न राष्ट्रिय नक्तुज
 लाइटाइ राष्ट्रिय नक्तुज
 शिवपुरी नागार्जुन राष्ट्रिय नक्तुज
 पर्सि ववयजन्तु आरक्ष

84°0'0"E

85°0'0"E

86°0'0"E

महिलाको सक्रिय बैंक खाता



चितवन राष्ट्रिय निकुञ्ज
 लाइटहाइ राष्ट्रिय निकुञ्ज
 शिवपुरी नागार्जुन राष्ट्रिय निकुञ्ज
 पर्सा वन्यजन्तु आरक्ष

- 0 - 6, २२८
- ६, २२८ - २८, ७००
- २८, ७०० - ६८, २६२
- ६८, २६२ - २३८, ०६९
- २३८, ०६२ - ९, ९८८, ९२०

27°0'0"N
 84°0'0"E

28°0'0"N

28°0'0"N

27°0'0"N

85°0'0"E

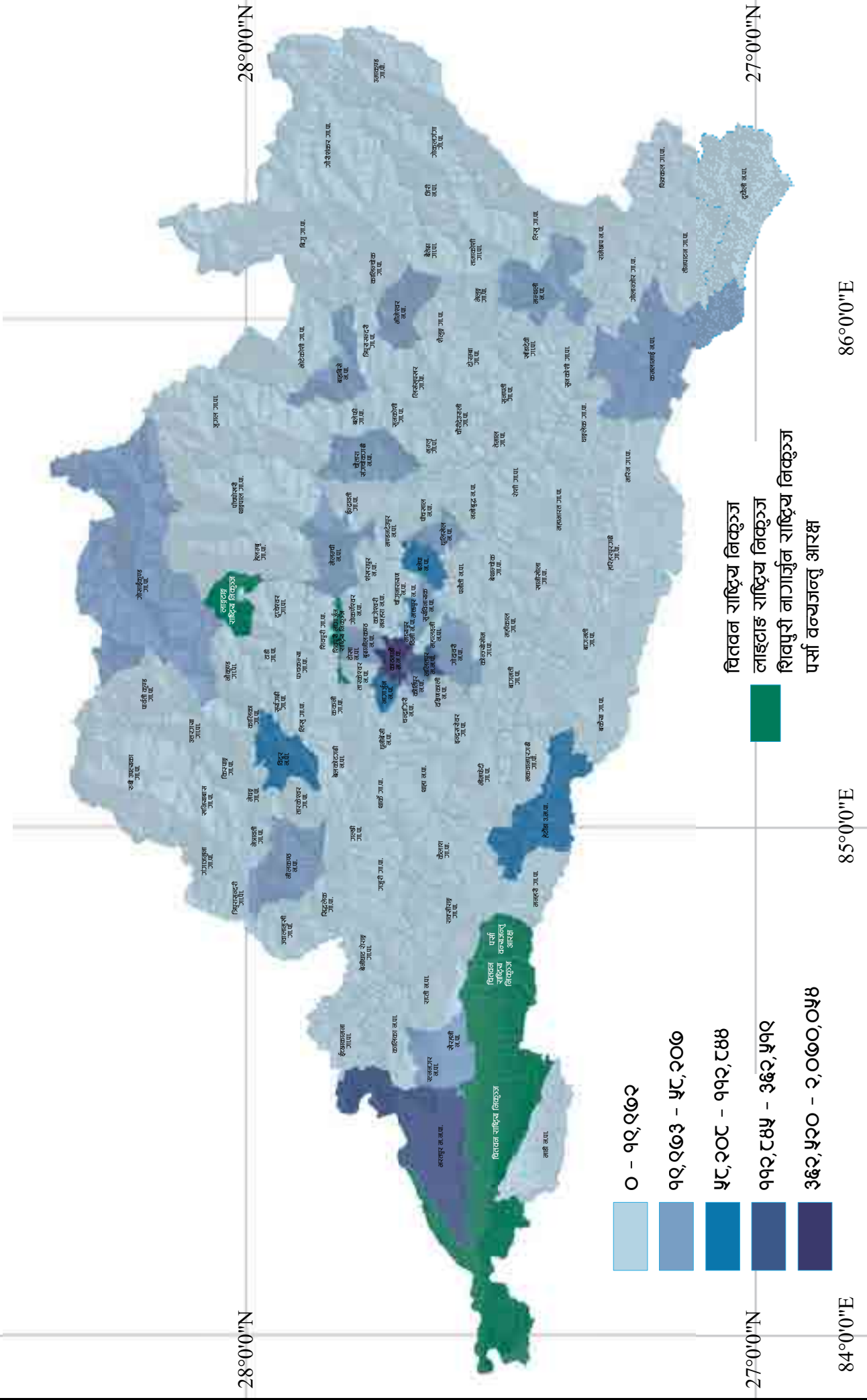
86°0'0"E

84°0'0"E

85°0'0"E

86°0'0"E

पुरुषको सक्रिय बैंक खाता



चितवन राष्ट्रिय निकुञ्ज
 लाइटहाइ राष्ट्रिय निकुञ्ज
 शिवपुरी नागार्जुन राष्ट्रिय निकुञ्ज
 पर्सो वन्यजन्तु आरक्ष

27°0'0"N

28°0'0"N

84°0'0"E

85°0'0"E

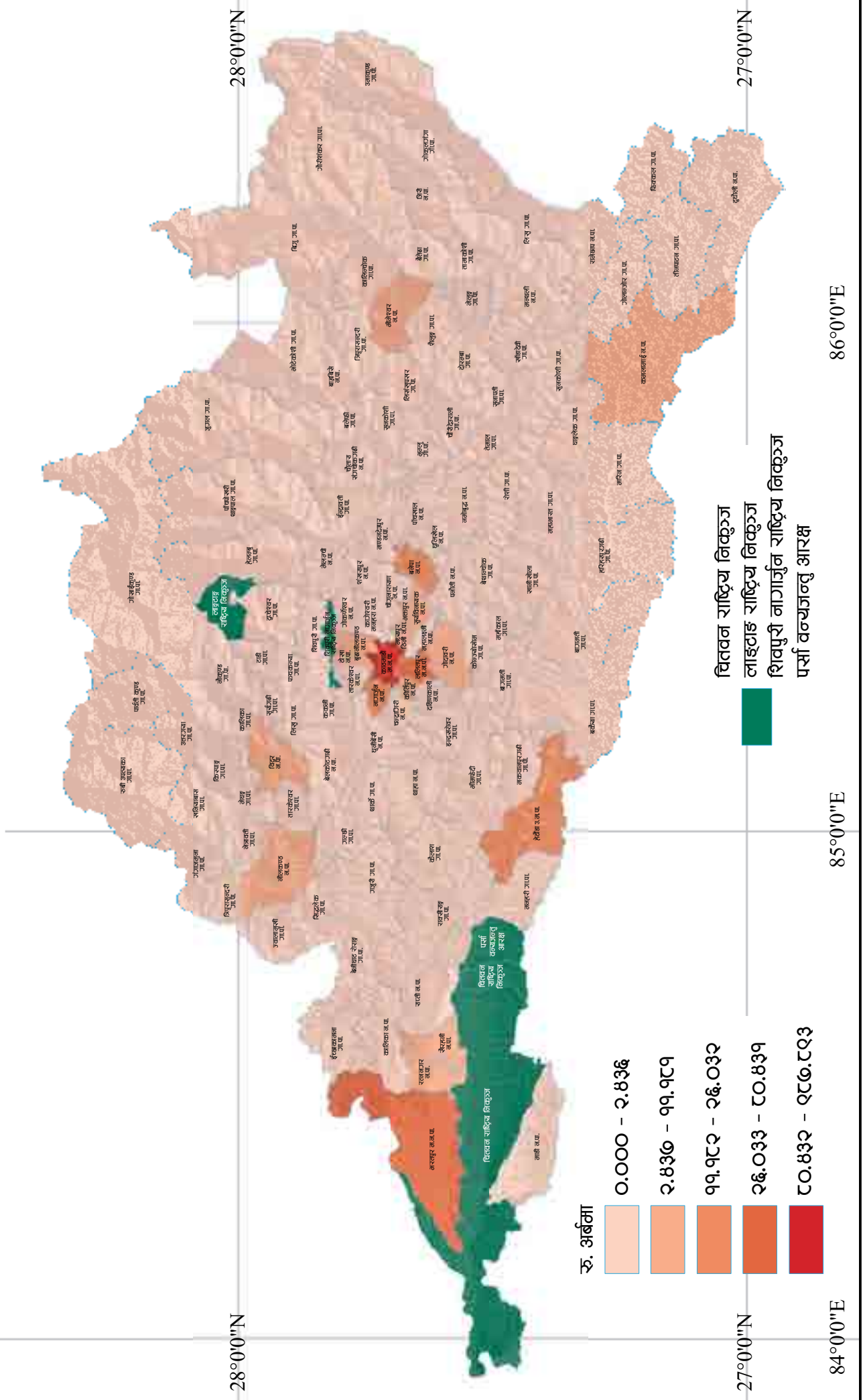
86°0'0"E

84°0'0"E

85°0'0"E

86°0'0"E

बैकले उठाउनुपर्ने बक्यौता अरुण रकम



28°0'0"N

28°0'0"N

27°0'0"N

27°0'0"N

84°0'0"E

85°0'0"E

86°0'0"E

रु. अर्बमा

- 0.000 - २.८३६
- २.८३६ - ९९.९८९
- ९९.९८२ - २६.०३२
- २६.०३३ - १०.८३९
- १०.८३२ - २२६.२२३

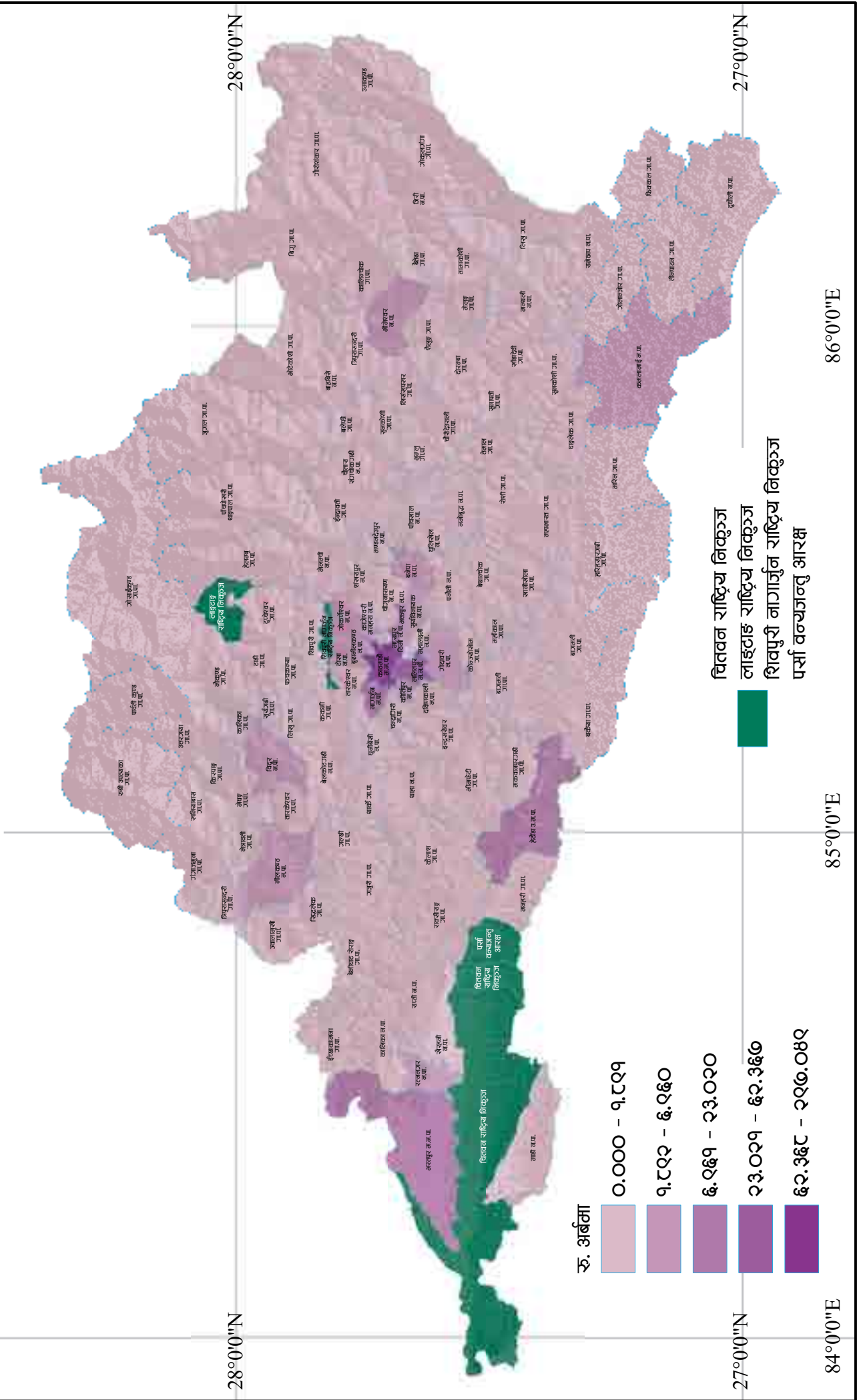
चितवन राष्ट्रिय निकुञ्ज
 लाइटहाउ राष्ट्रिय निकुञ्ज
 शिवपुरी नागार्जुन राष्ट्रिय निकुञ्ज
 पर्सा वन्यजन्तु आरक्ष

84°0'0"E

85°0'0"E

86°0'0"E

बचत रकम



28°0'0"N

28°0'0"N

27°0'0"N

27°0'0"N

84°0'0"E

85°0'0"E

86°0'0"E

रु. अर्बाना

0.000 - १.८९१

१.८९२ - ६.९६०

६.९६१ - २३.०२०

२३.०२१ - ६२.३६७

६२.३६८ - २९७.०४९

चितवन राष्ट्रिय निकुञ्ज
 लाइटहाइ राष्ट्रिय निकुञ्ज
 शिवपुरी नागार्जुन राष्ट्रिय निकुञ्ज
 पर्सा वन्यजन्तु आरक्ष

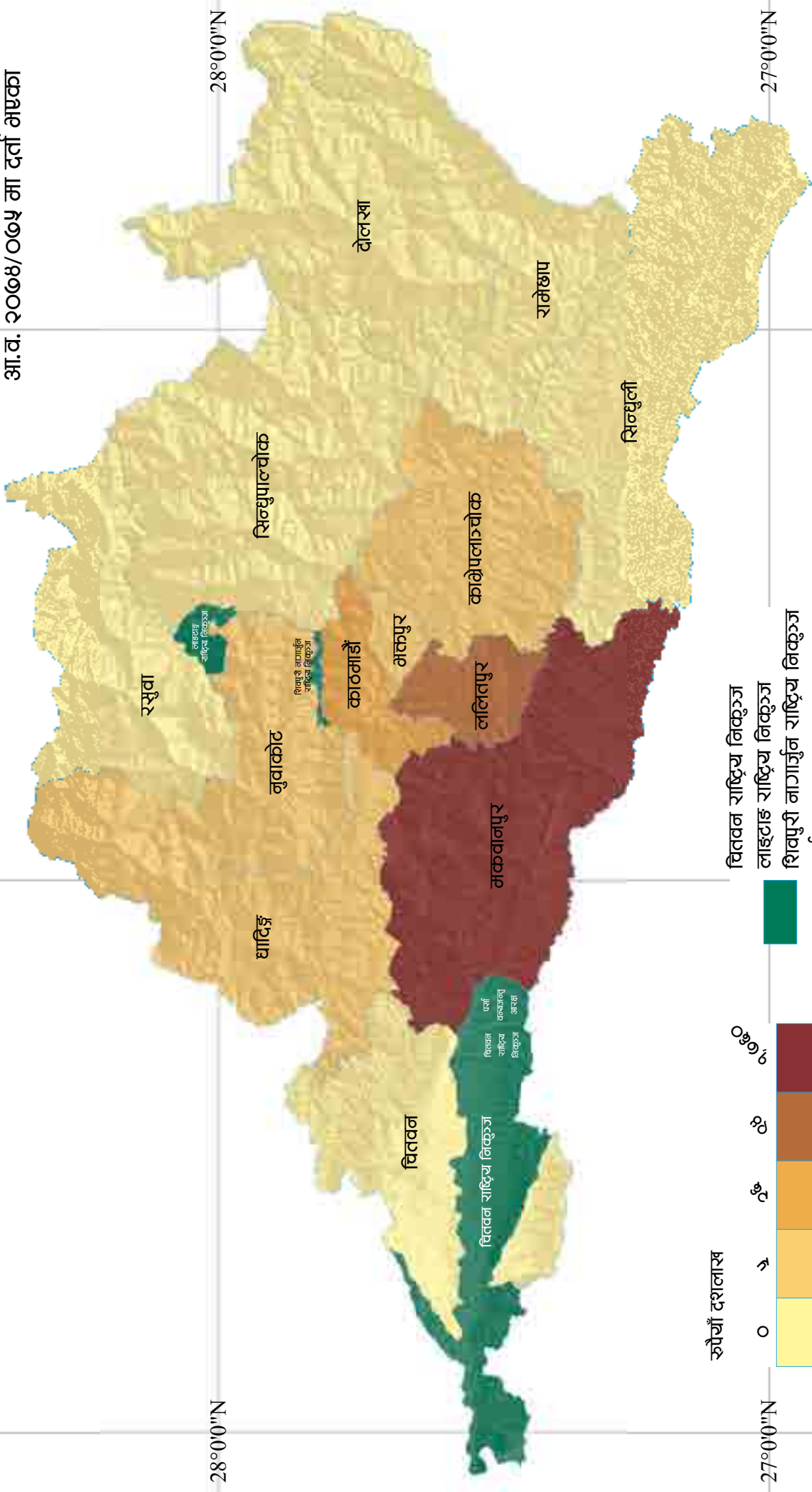
84°0'0"E

85°0'0"E

86°0'0"E

कृषि तथा वनमा आधारित उद्योगमा लगानी भएको पूँजी

आ.व. २०७४/०७५ मा दर्ता भएका



28°0'0"N

28°0'0"N

27°0'0"N

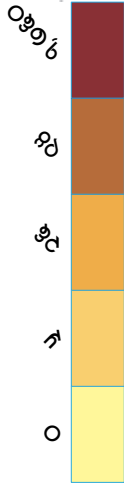
27°0'0"N

84°0'0"E

85°0'0"E

86°0'0"E

रूपैयाँ दशलाख



चितवन राष्ट्रिय निकुञ्ज
 लाइटाइ राष्ट्रिय निकुञ्ज
 शिवपुरी नागार्जुन राष्ट्रिय निकुञ्ज
 पर्सो वन्यजन्तु आरक्ष

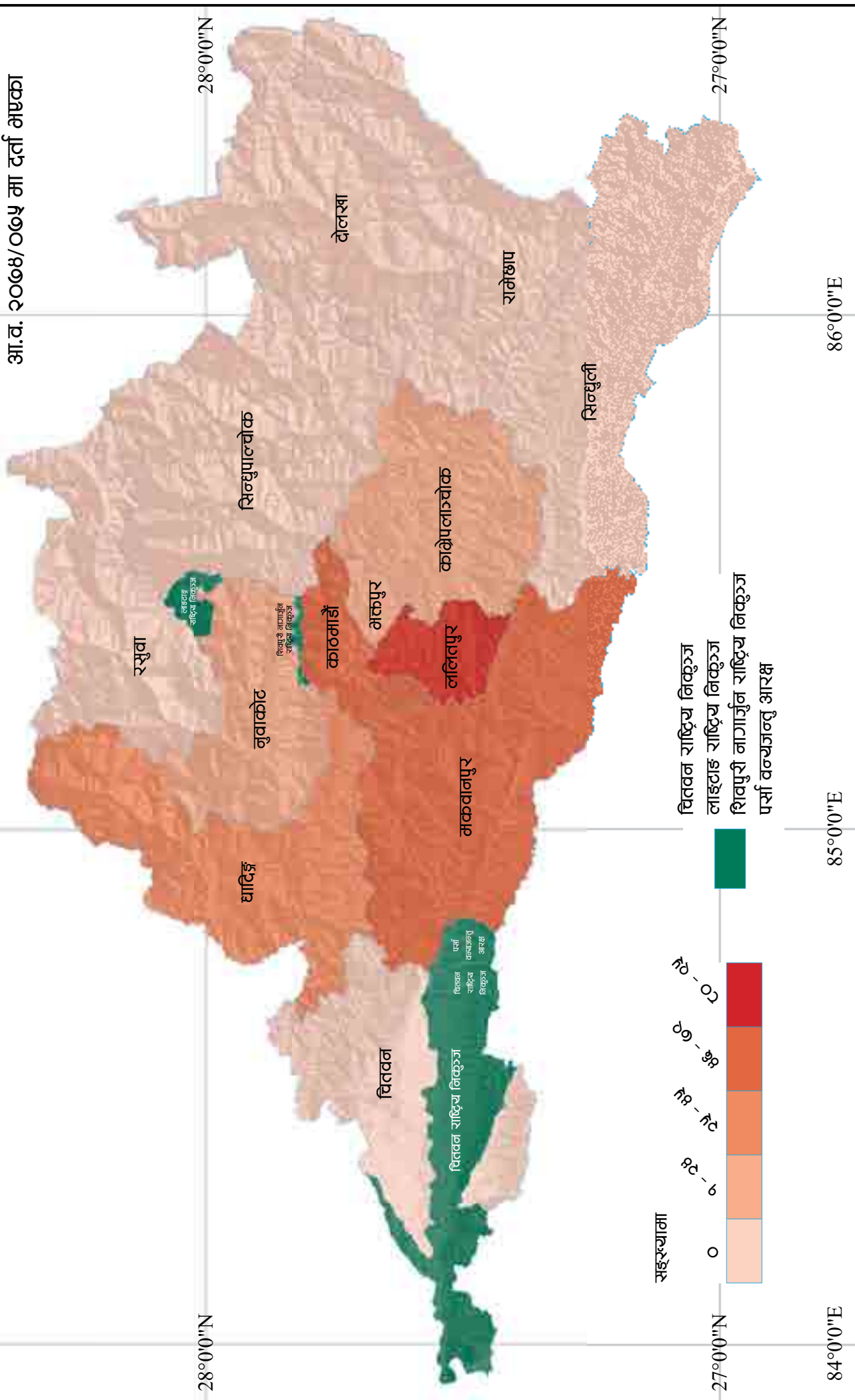
84°0'0"E

85°0'0"E

86°0'0"E

कृषि तथा वनमा आधारित उद्योगमा रोजगारी

आ.व. २०७४/०७५ मा दर्ता भएको



28°0'0"N

28°0'0"N

27°0'0"N

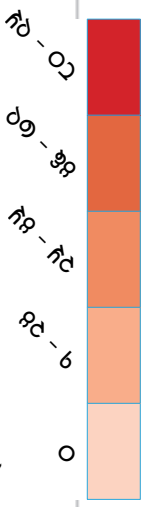
27°0'0"N

84°0'0"E

85°0'0"E

86°0'0"E

सङ्ख्यामा



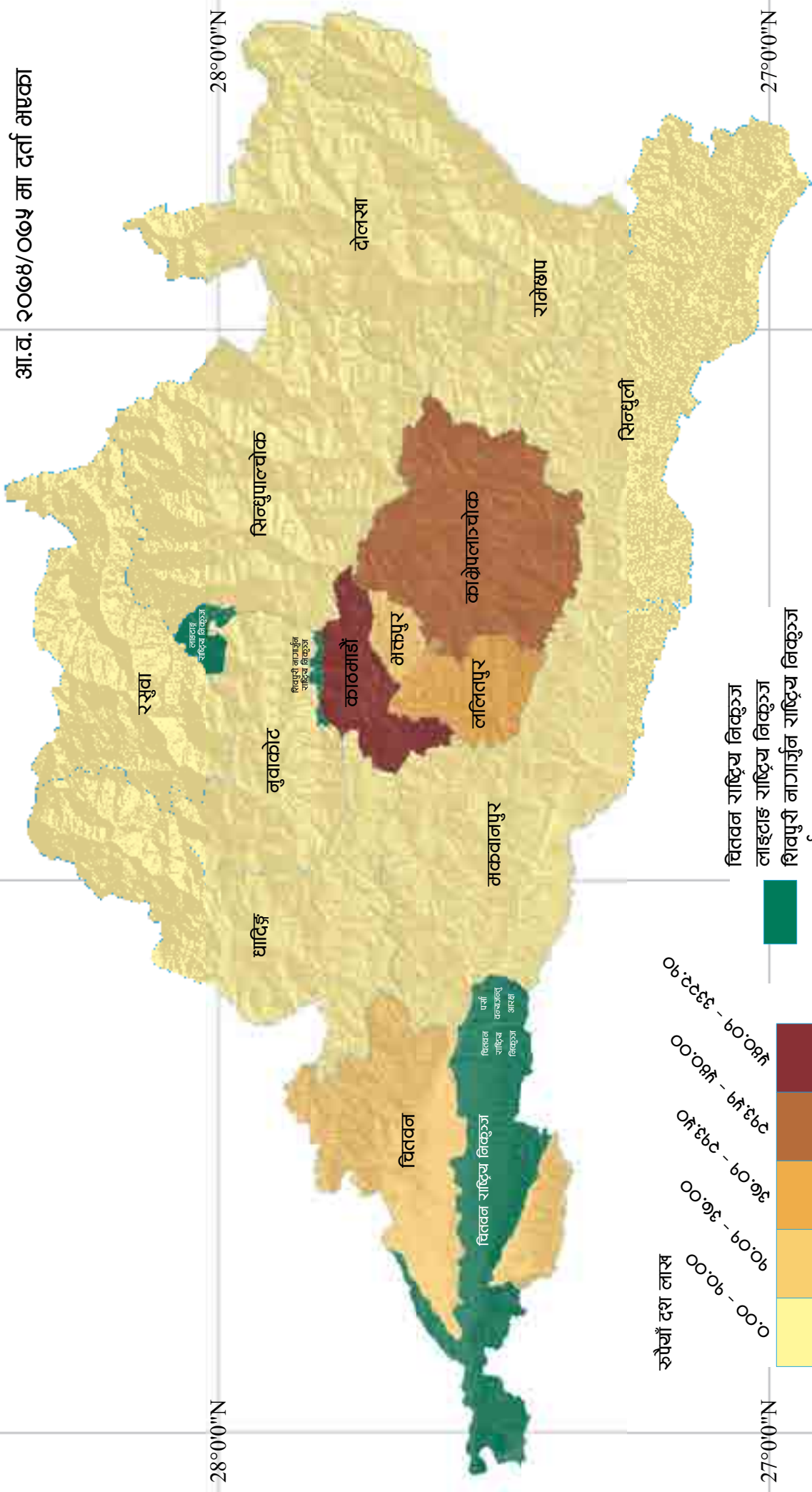
84°0'0"E

85°0'0"E

86°0'0"E

पर्यटनमा आधारित उद्योगमा जम्मा पूँजी

आ.व. २०७४/०७५ मा दर्ता भएका



रुपैयाँ दश लाख

००'०६ - ००'०
 ००'०६ - ००'०
 ००'०६ - ००'०
 ००'०६ - ००'०
 ००'०६ - ००'०
 ००'०६ - ००'०

चितवन राष्ट्रिय निकुञ्ज
 लाईटाइ राष्ट्रिय निकुञ्ज
 शिवपुरी नागार्जुन राष्ट्रिय निकुञ्ज
 पर्सो वन्यजन्तु आरक्ष

28°0'0"N

27°0'0"N

84°0'0"E

85°0'0"E

86°0'0"E

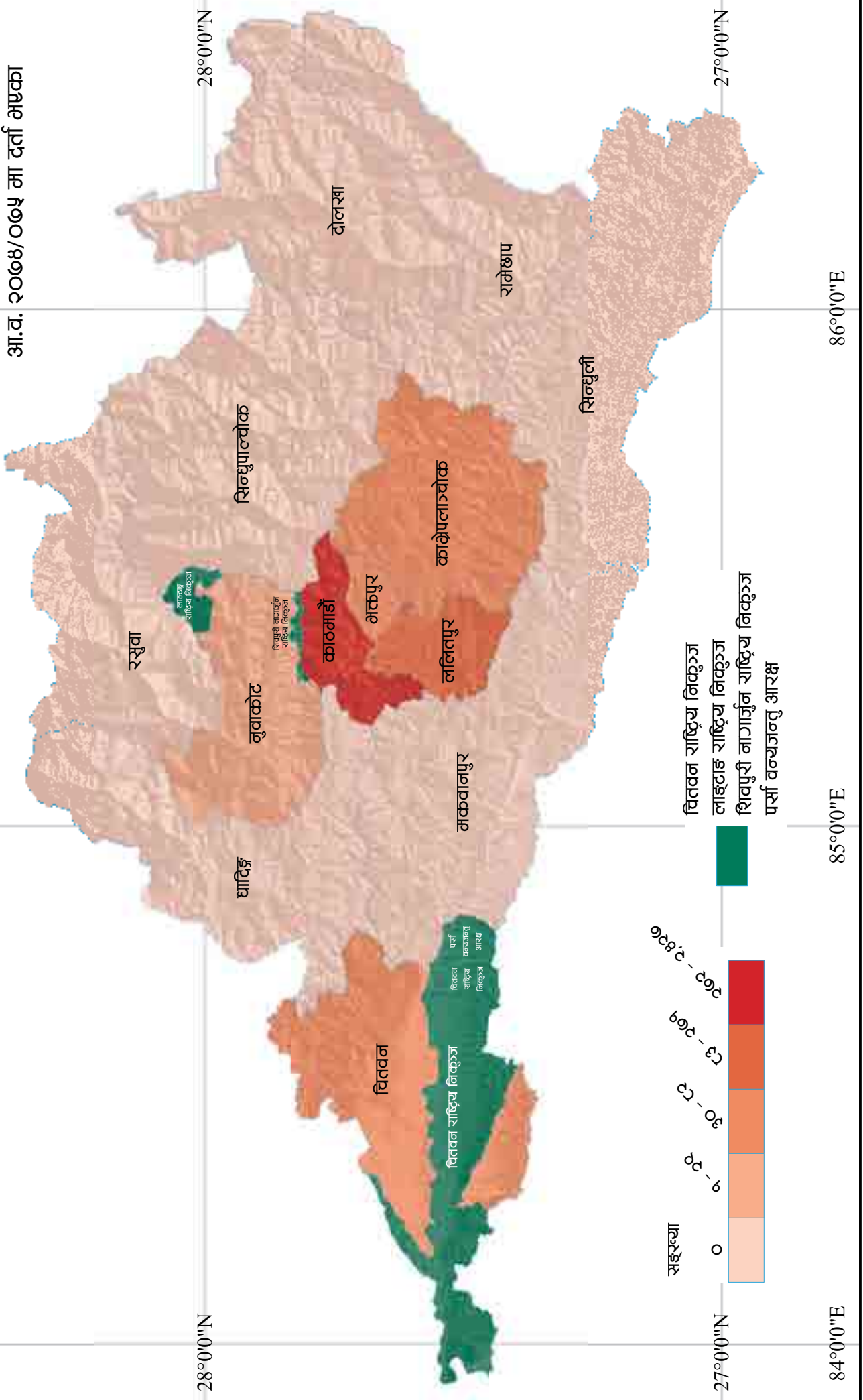
84°0'0"E

85°0'0"E

86°0'0"E

पर्यटनमा आधारित उद्योगमा रोजगारी

आ.व. २०७४/०७५ मा दर्ता भएका



84°0'0"E

85°0'0"E

86°0'0"E

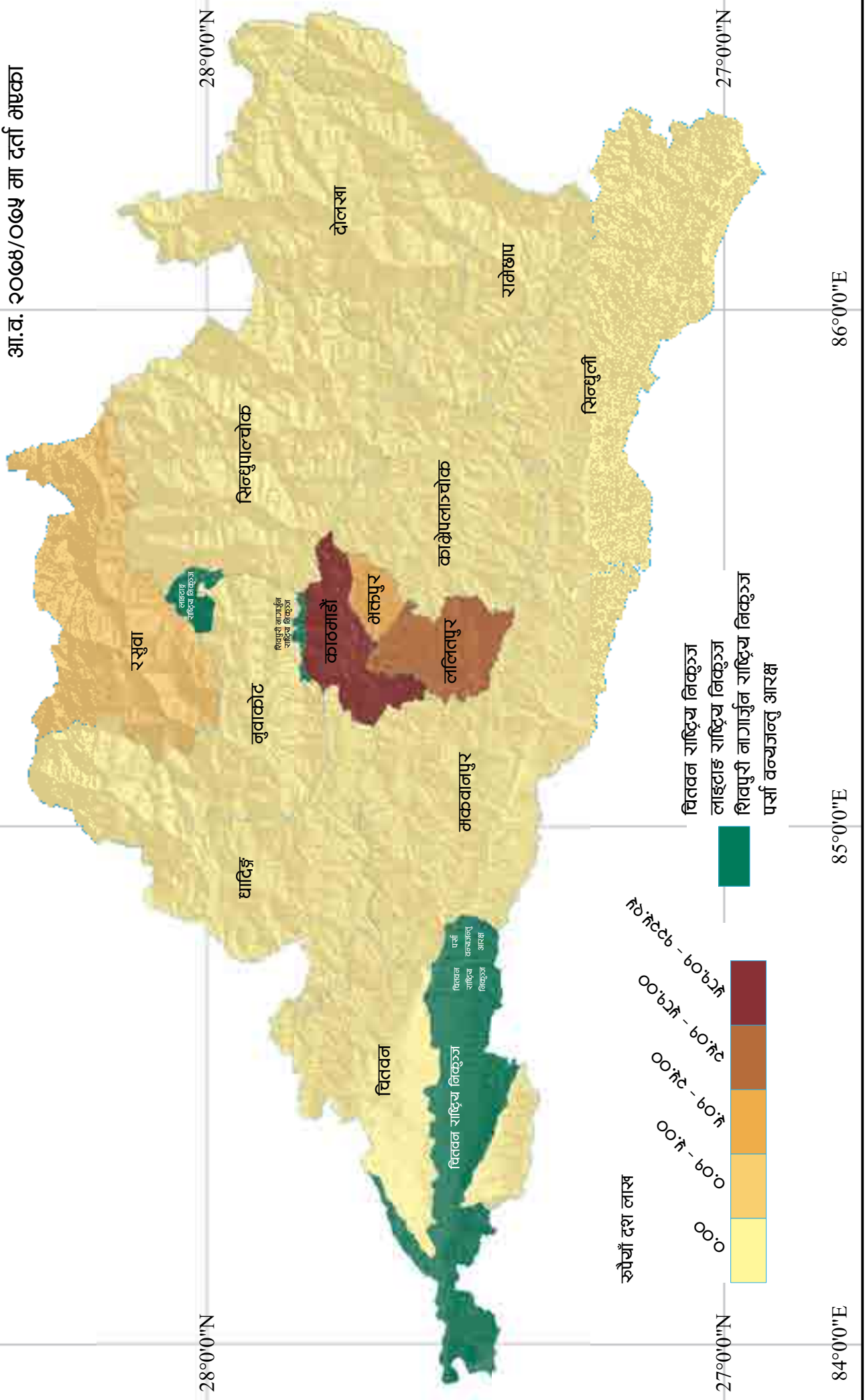
84°0'0"E

85°0'0"E

86°0'0"E

सेवा क्षेत्रमा आधारित उद्योगमा जम्मा पूँजी

आ.व. २०७४/०७५ मा दर्ता भएका



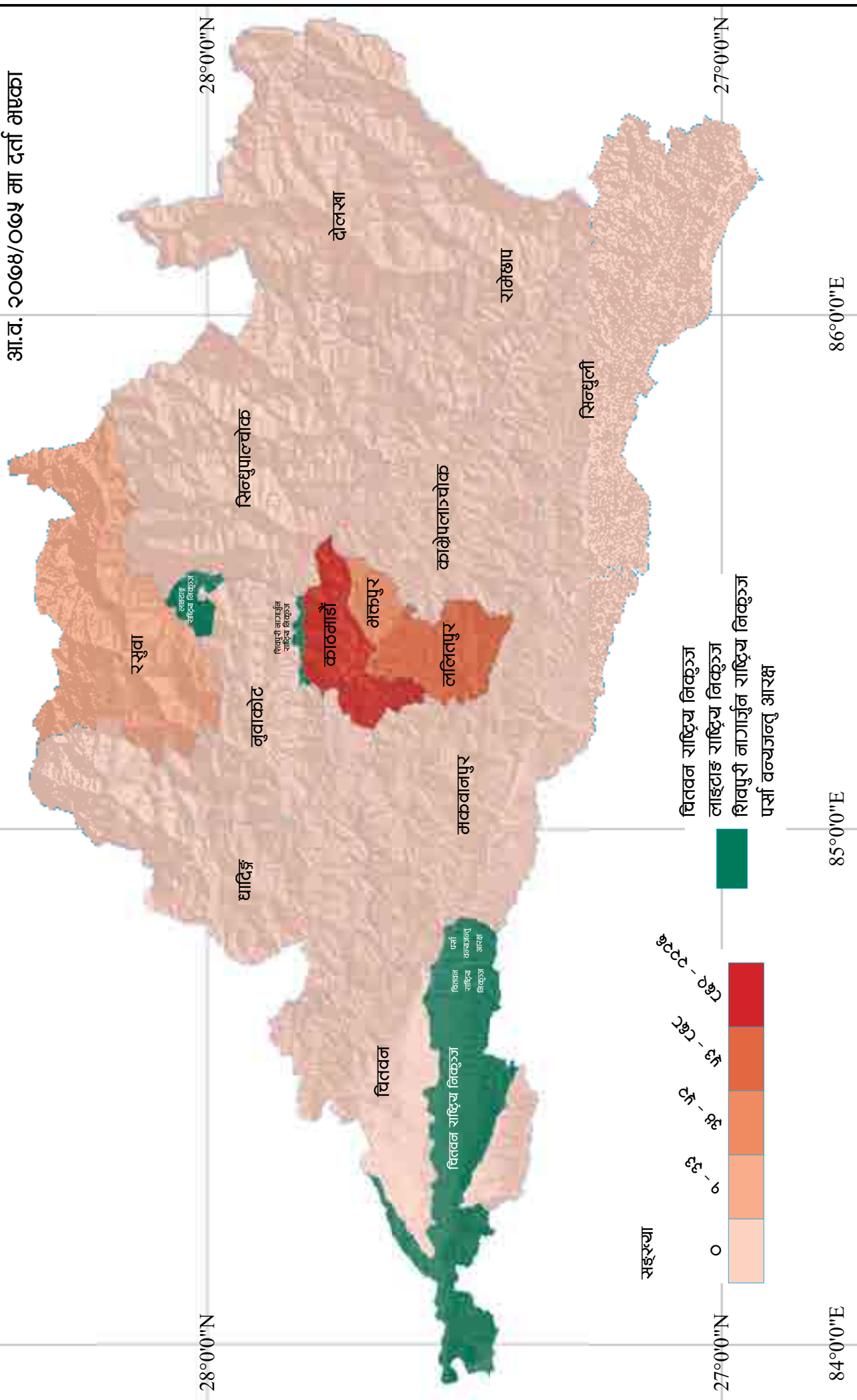
84°0'0"E

85°0'0"E

86°0'0"E

सेवा क्षेत्रमा आधारित उद्योगमा रोजगारी

आ.व. २०७४/०७५ मा दर्ता भएका



28°0'0"N

28°0'0"N

27°0'0"N

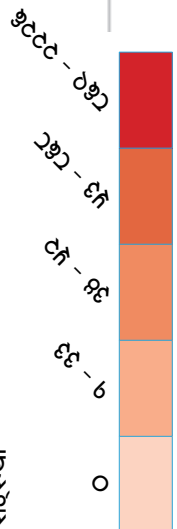
27°0'0"N

84°0'0"E

85°0'0"E

86°0'0"E

सङ्ख्या



वितवन राष्ट्रिय निकुञ्ज
 लाइटाइ राष्ट्रिय निकुञ्ज
 शिवपुरी नगरपालिका राष्ट्रिय निकुञ्ज
 पर्सा वन्यजन्तु आरक्ष

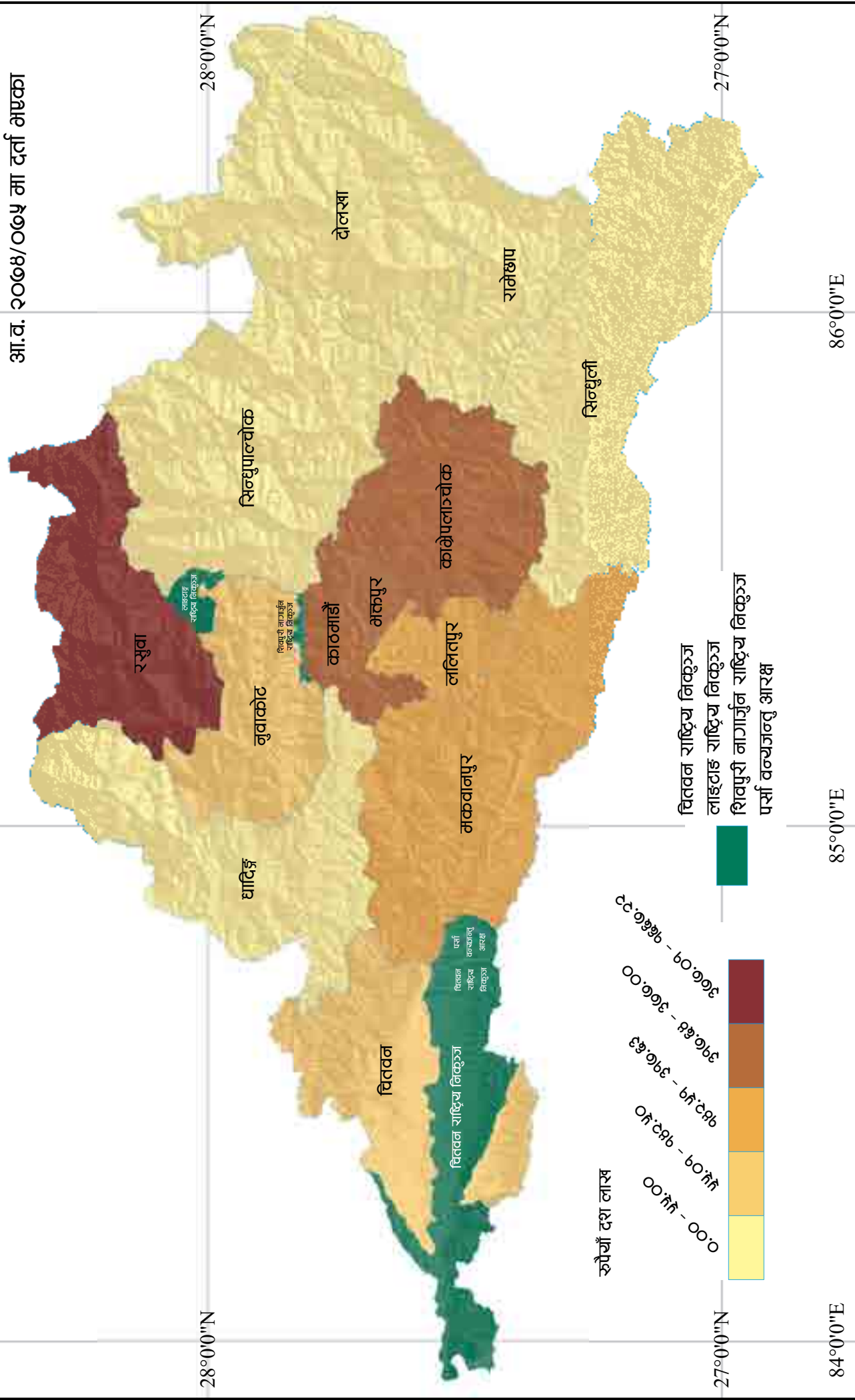
84°0'0"E

85°0'0"E

86°0'0"E

उत्पादनमा आधारित उद्योगमा जम्मा पूँजी

आ.व. २०७७/०७५ मा दर्ता भएका



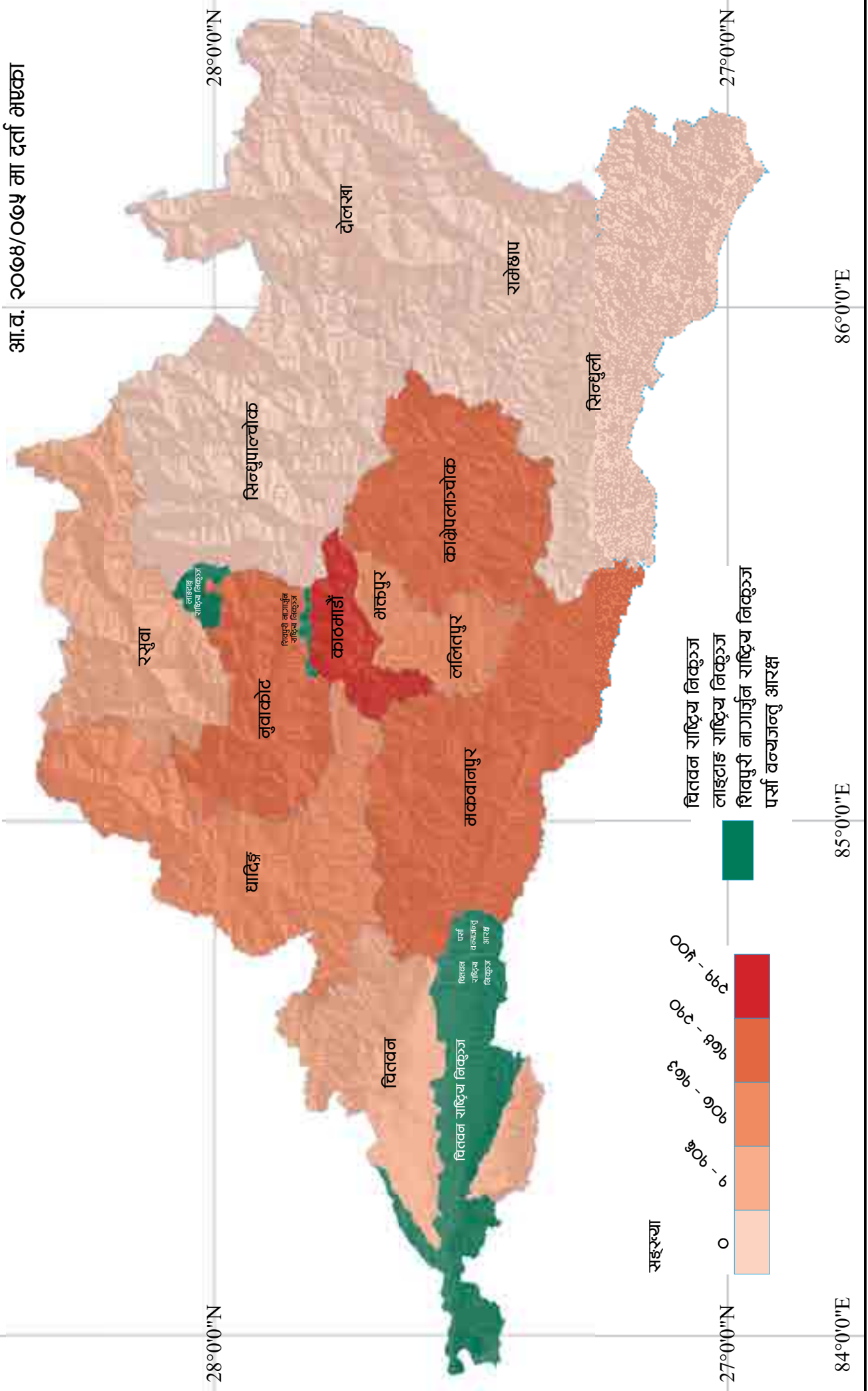
84°0'0"E

85°0'0"E

86°0'0"E

उत्पादनमा आधारित उद्योगमा रोजगारी

आ.व. २०७४/०७५ मा दर्ता भएका



84°0'0"E

85°0'0"E

86°0'0"E

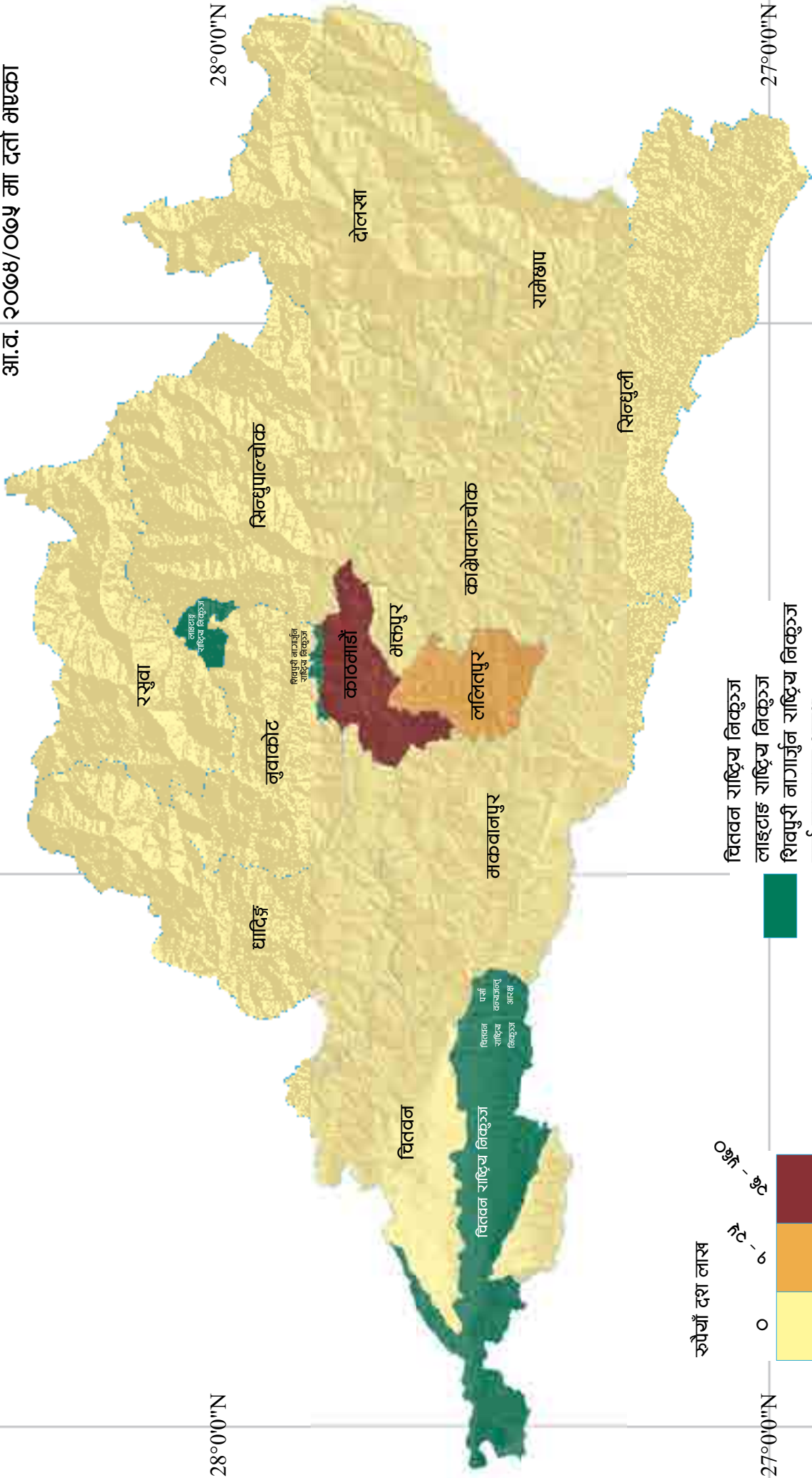
84°0'0"E

85°0'0"E

86°0'0"E

सूचना प्रविधिमा आधारित उद्योगमा जम्मा पूँजी

आ.व. २०७८/०७९ मा दर्ता भएको



रुपैयाँ दश लाख



वितवन राष्ट्रिय निकुञ्ज
 लाइटाइड राष्ट्रिय निकुञ्ज
 शिवपुरी नागार्जुन राष्ट्रिय निकुञ्ज
 पर्सा वन्यजन्तु आरक्ष

84°0'0"E

85°0'0"E

86°0'0"E

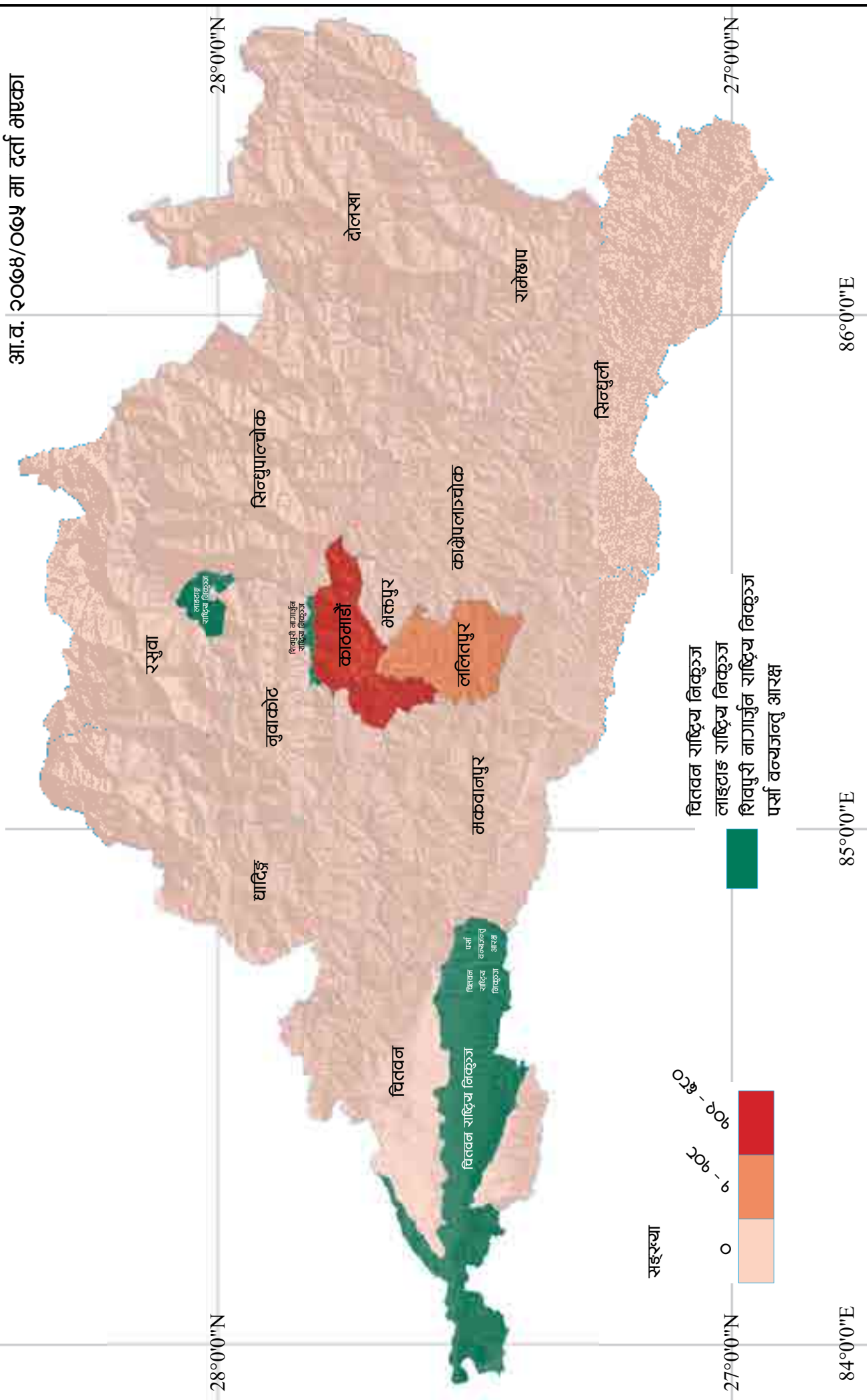
84°0'0"E

85°0'0"E

86°0'0"E

सूचना प्रविधिमा आधारित उद्योगमा रोजगारी

आ.व. २०७४/०७५ मा दर्ता भएको



84°0'0"E

85°0'0"E

86°0'0"E

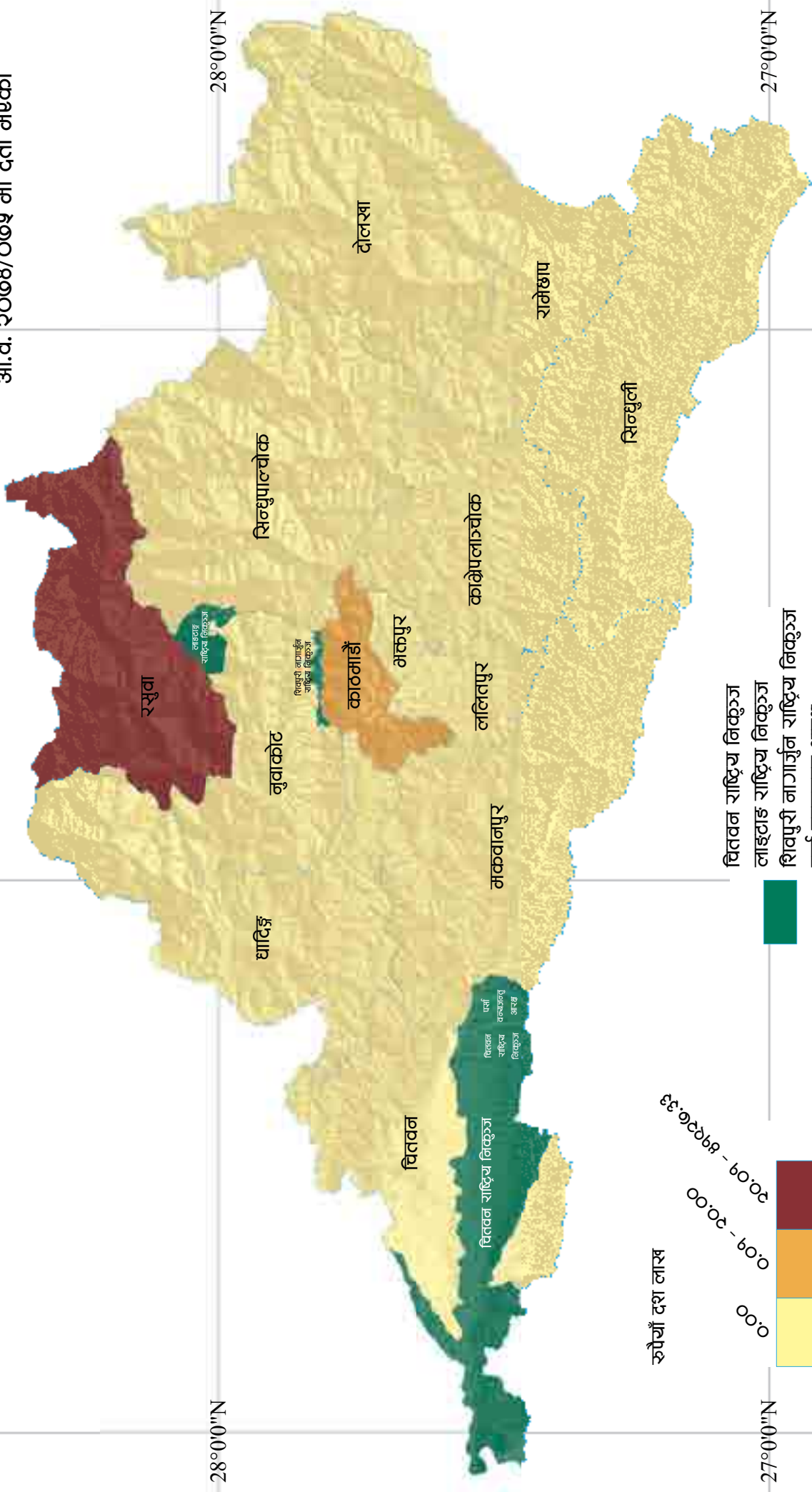
84°0'0"E

85°0'0"E

86°0'0"E

ऊर्जाभा आधारित उद्योगभा जम्मा पूंजी

आ.व. २०००/००५ भा दर्ता भाएका



28°0'0"N

28°0'0"N

27°0'0"N

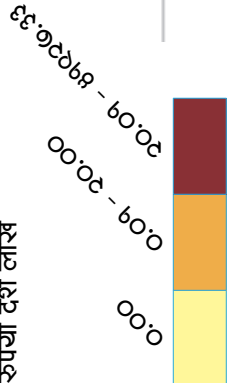
27°0'0"N

84°0'0"E

85°0'0"E

86°0'0"E

रुपैयाँ दश लाख



- चितवन राष्ट्रिय निकुञ्ज
- लाइलाङ राष्ट्रिय निकुञ्ज
- शिवपुरी नागार्जुन राष्ट्रिय निकुञ्ज
- पर्सा वन्यजन्तु आरक्ष

84°0'0"E

85°0'0"E

86°0'0"E

ऊर्जामा आधारित उद्योगमा रोजगारी

आ.व. २०७४/०७५ मा दर्ता भएको

28°0'0"N

28°0'0"N

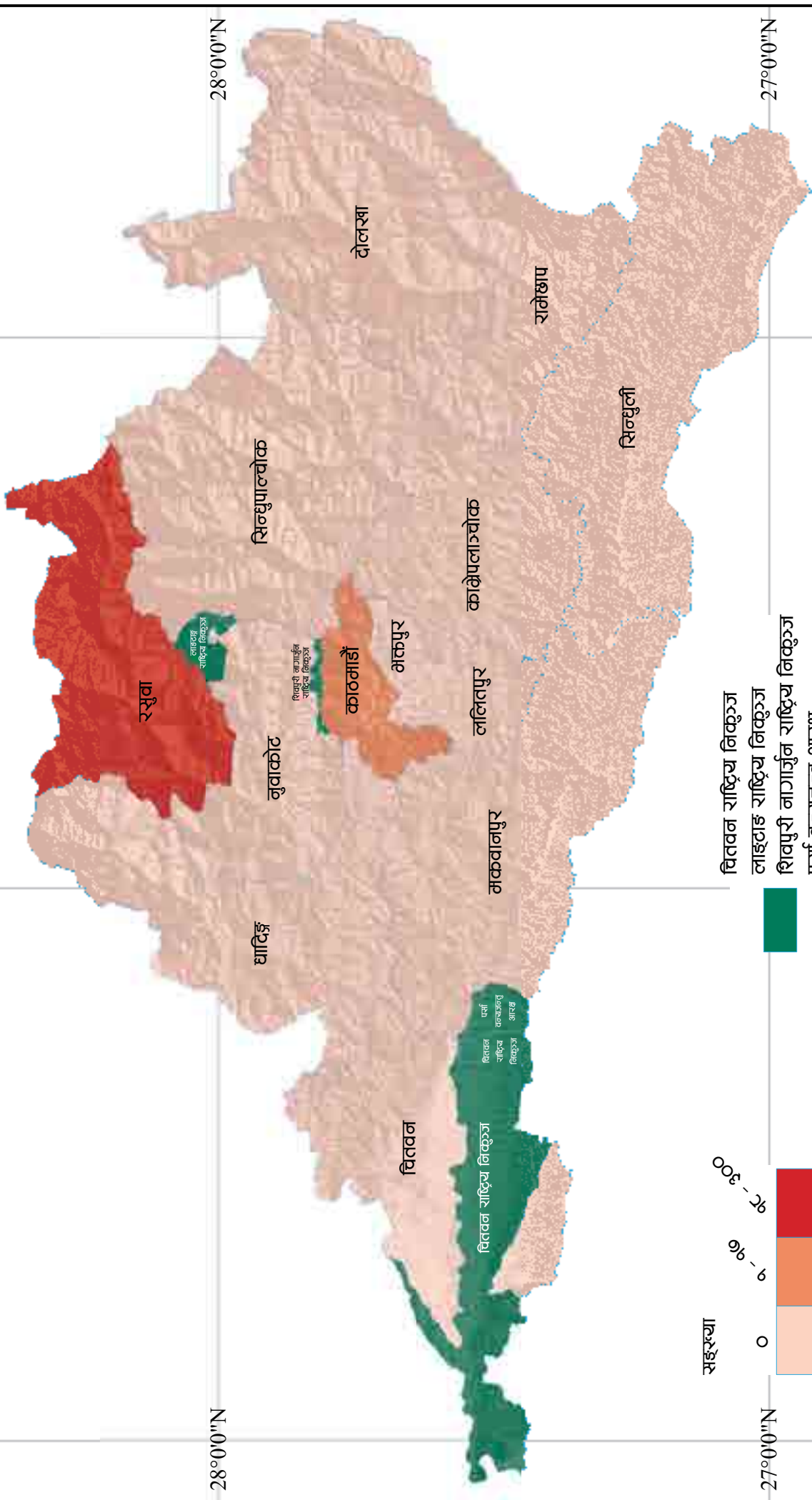
27°0'0"N

27°0'0"N

84°0'0"E

85°0'0"E

86°0'0"E



सङ्ख्या

०

१०० - २००

२०० - ३००

- वितवन राष्ट्रिय निकुञ्ज
- लाइटहाइ राष्ट्रिय निकुञ्ज
- शिवपुरी नगरपालिका राष्ट्रिय निकुञ्ज
- पर्सा वन्यजन्तु आरक्ष

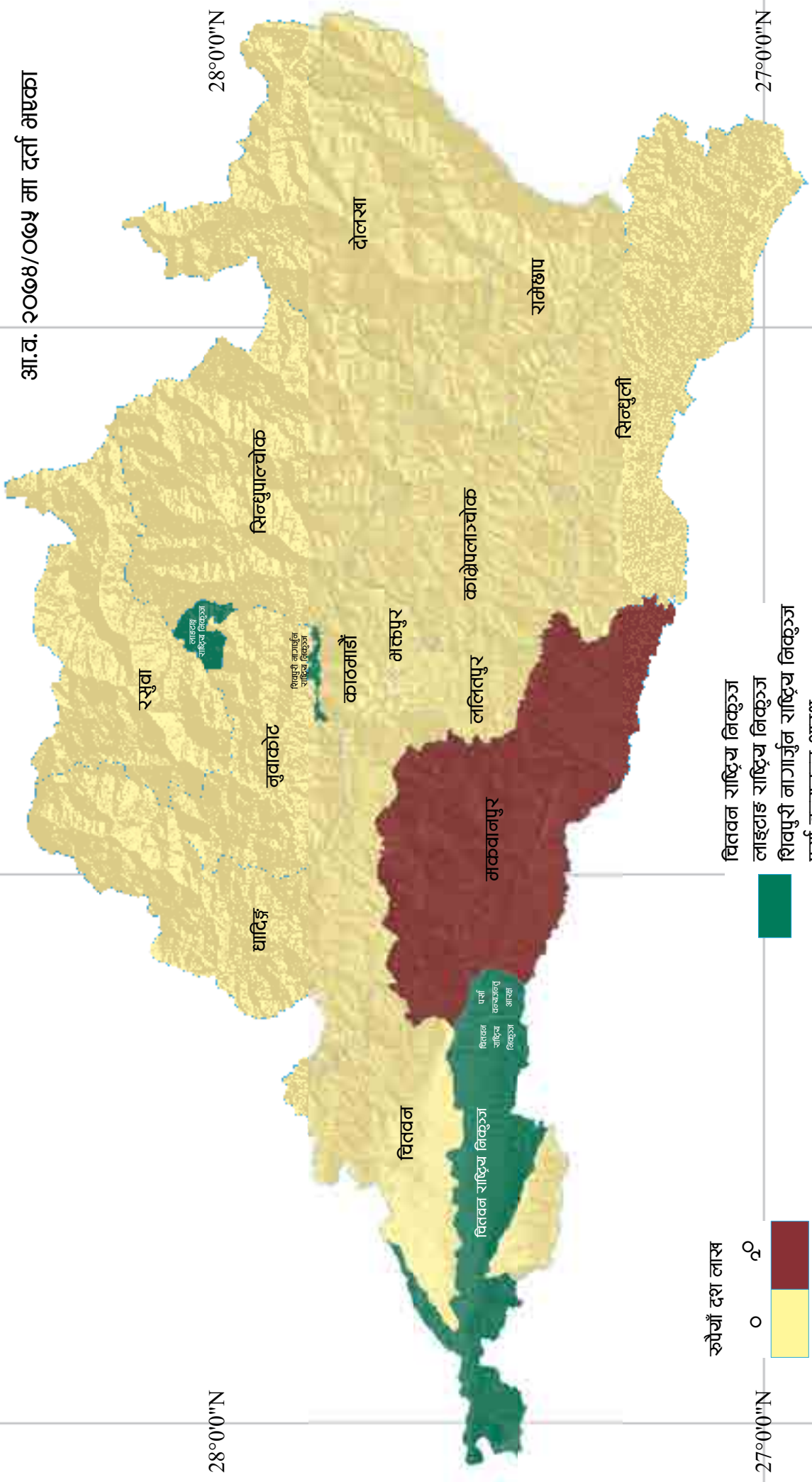
84°0'0"E

85°0'0"E

86°0'0"E

खनिजमा आधारित उद्योगमा जम्मा पूँजी

आ.व. २०७४/०७५ मा दर्ता भएको



28°0'0"N

28°0'0"N

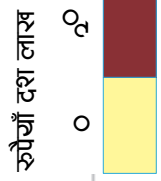
27°0'0"N

27°0'0"N

84°0'0"E

85°0'0"E

86°0'0"E



चितवन राष्ट्रिय निकुञ्ज
 लाइटहाइड राष्ट्रिय निकुञ्ज
 शिवपुरी नागार्जुन राष्ट्रिय निकुञ्ज
 पर्सा वन्यजन्तु आरक्ष

84°0'0"E

85°0'0"E

86°0'0"E

खनिजमा आधारित उद्योगमा रोजगारी

आ.व. २०७४/०७५ मा दर्ता भएको

28°0'0"N

28°0'0"N

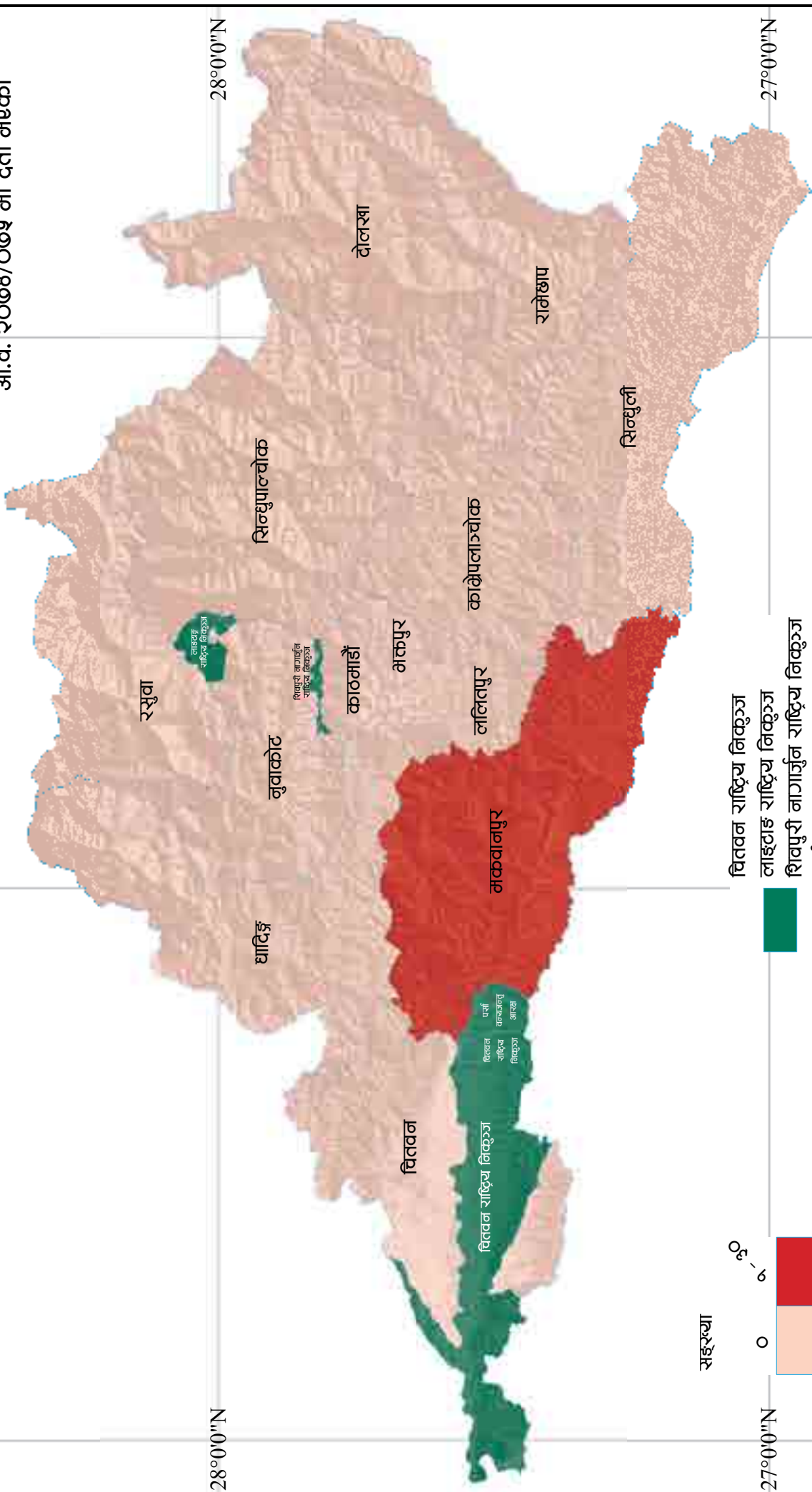
27°0'0"N

27°0'0"N

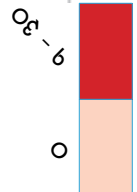
84°0'0"E

85°0'0"E

86°0'0"E



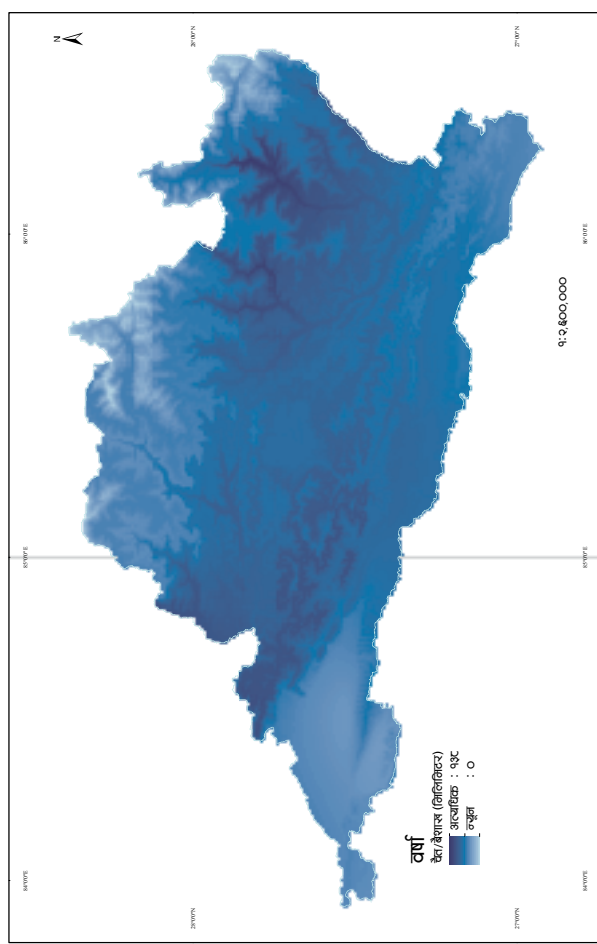
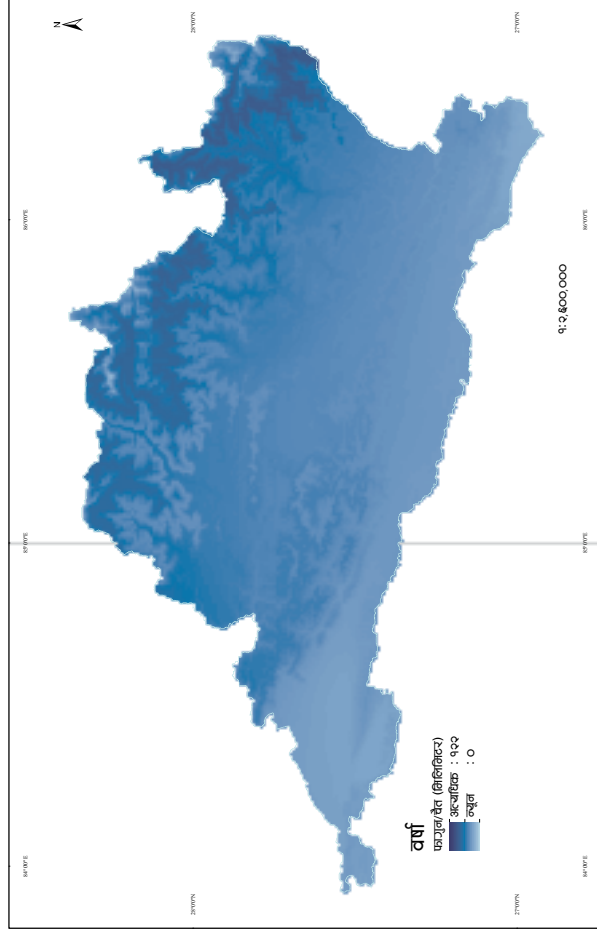
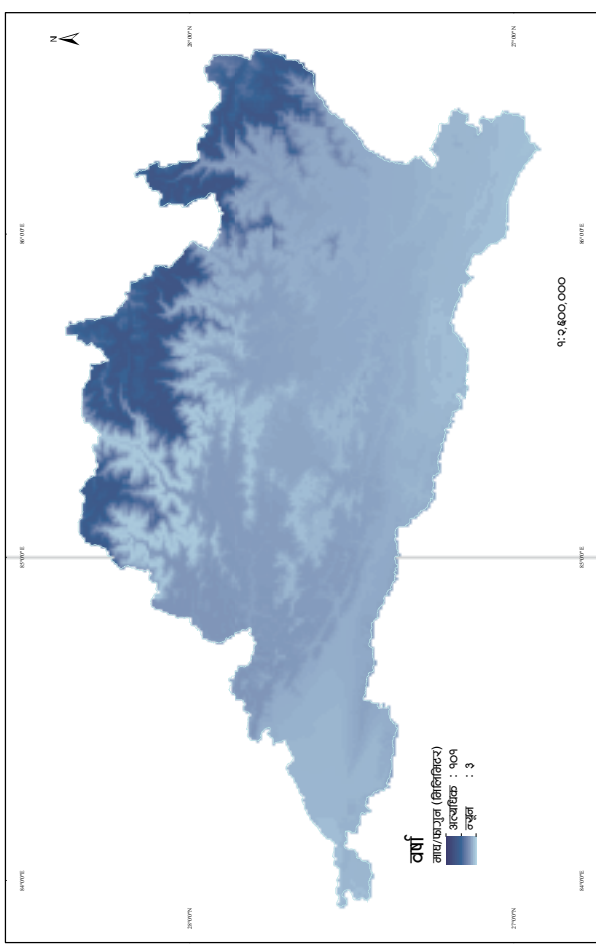
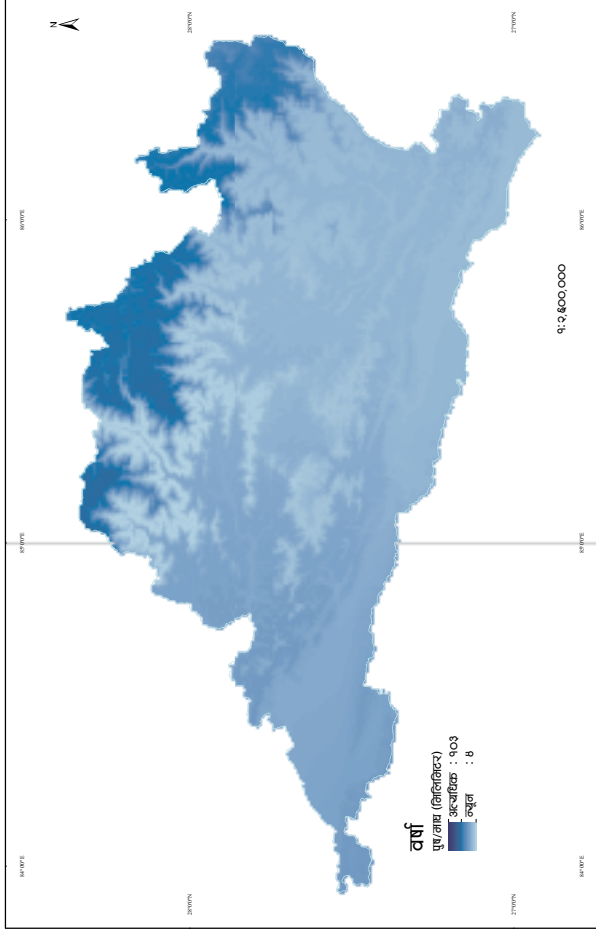
सङ्ख्या



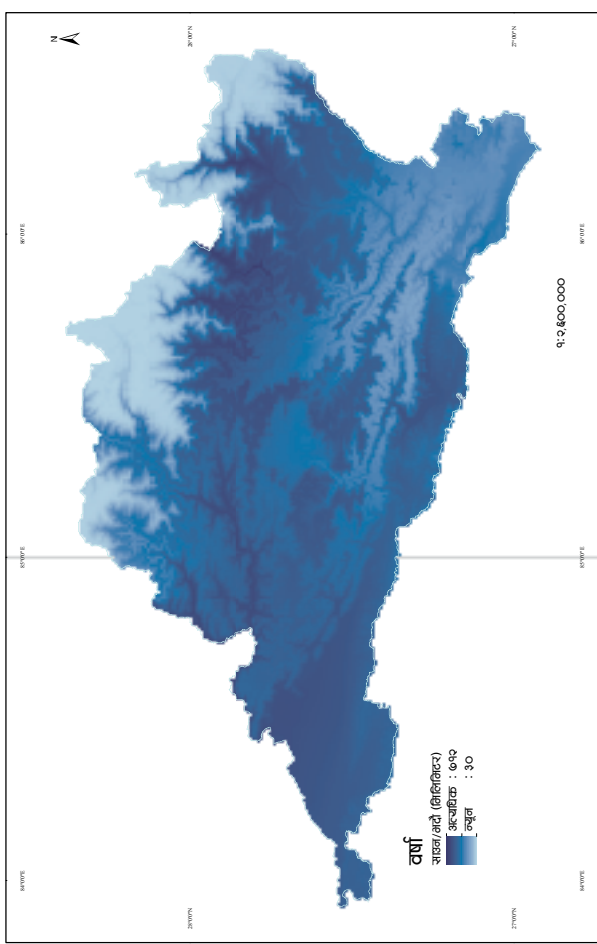
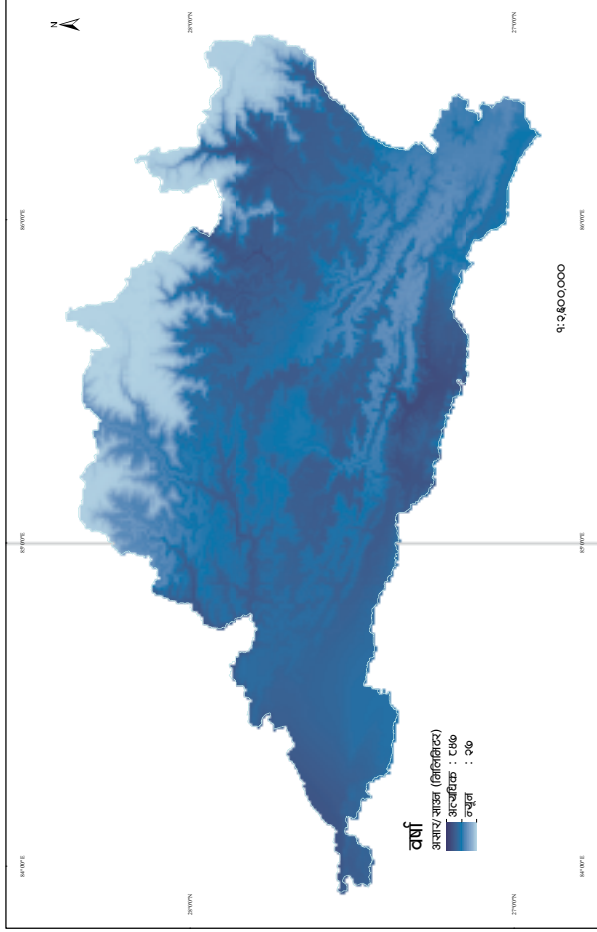
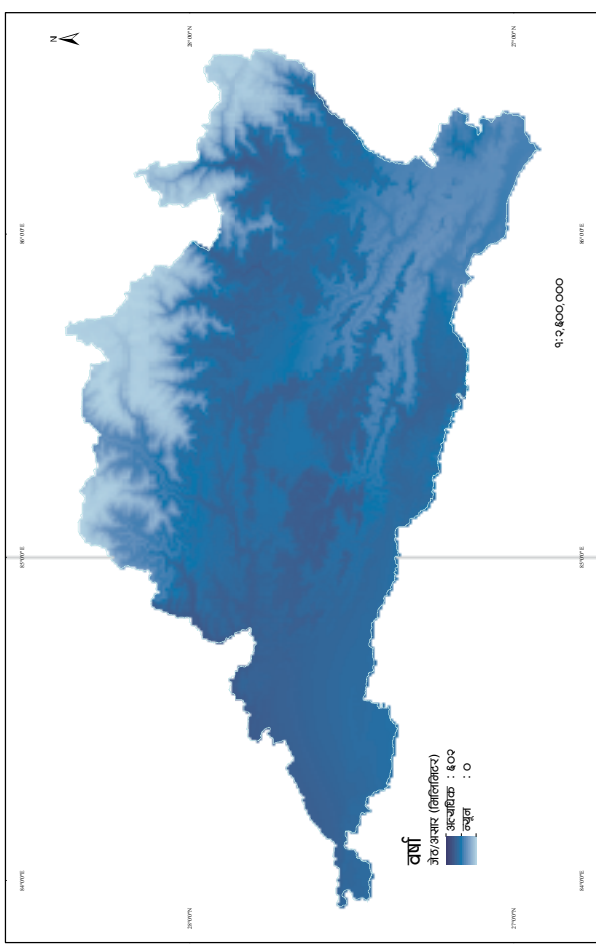
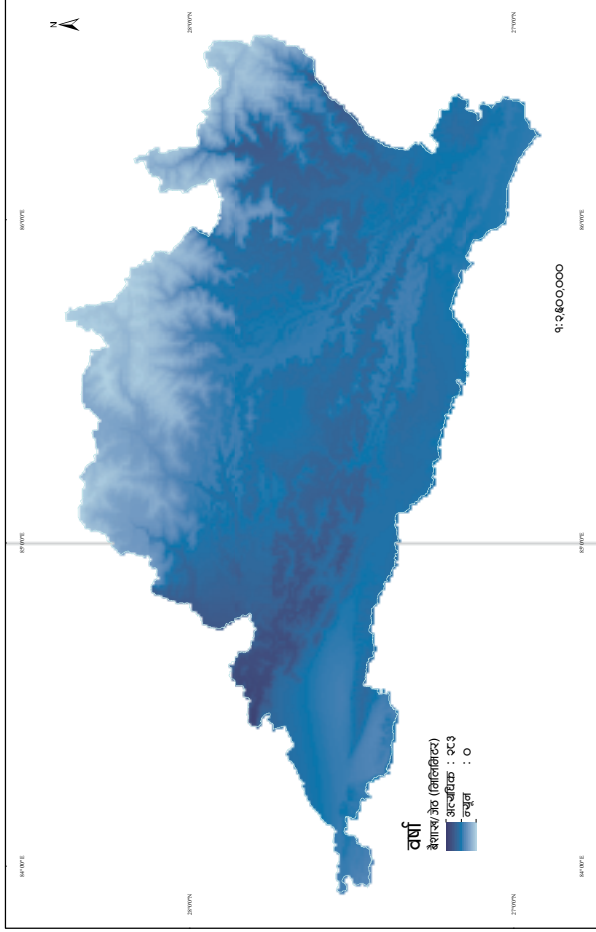
चितवन राष्ट्रिय निकुञ्ज
 लाइटहाइ राष्ट्रिय निकुञ्ज
 शिवपुरी नागार्जुन राष्ट्रिय निकुञ्ज
 पर्सा वन्यजन्तु आरक्ष

ऊर्जा तथा वातावरण

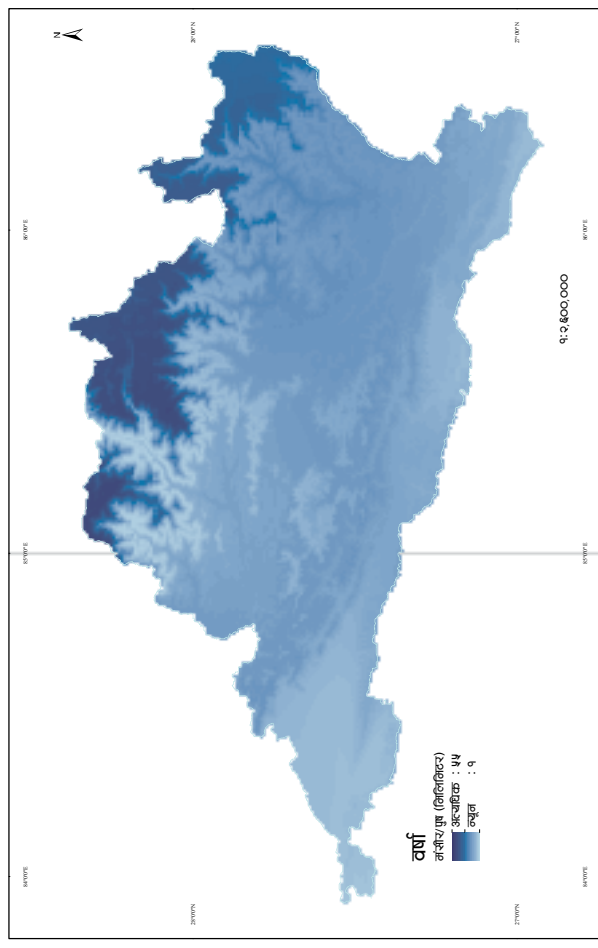
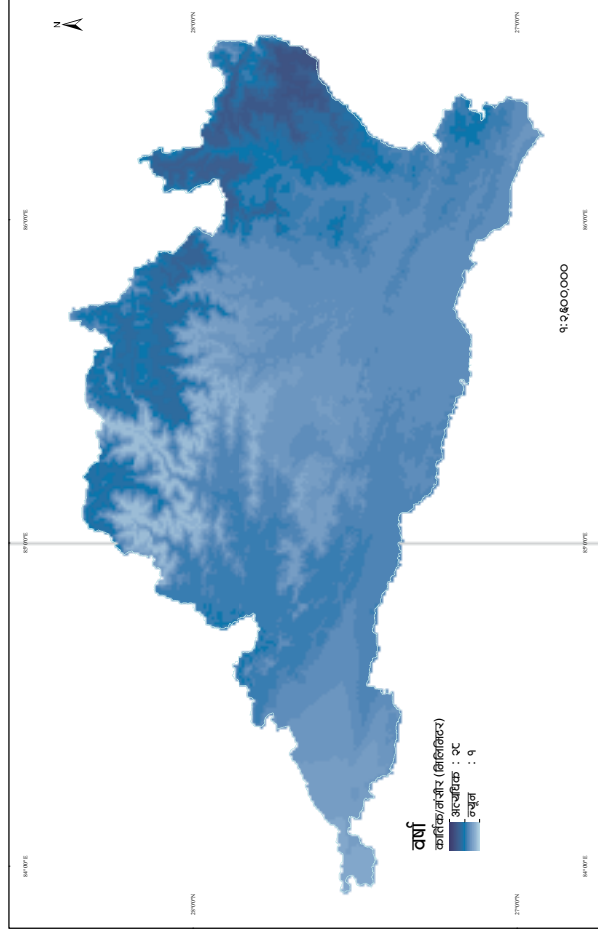
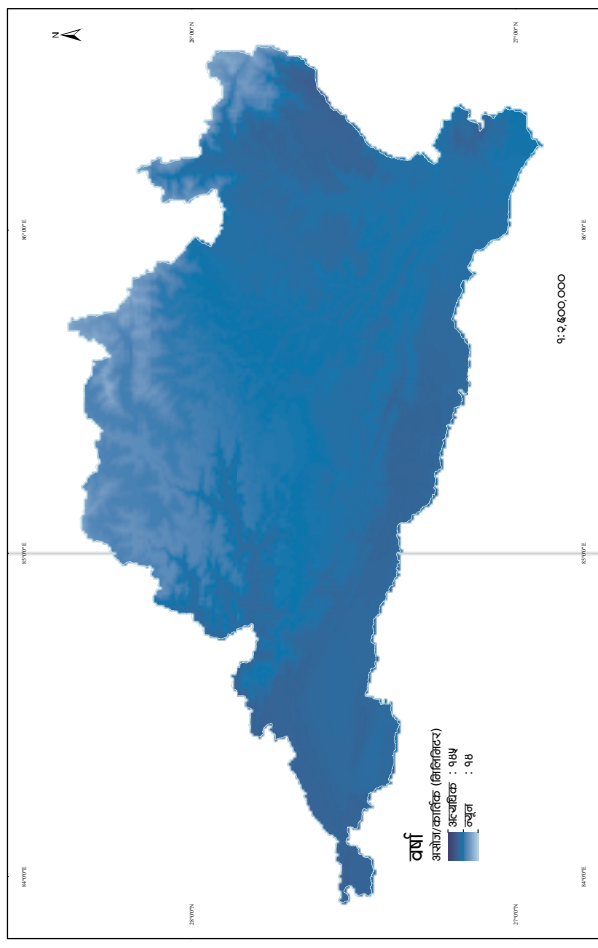
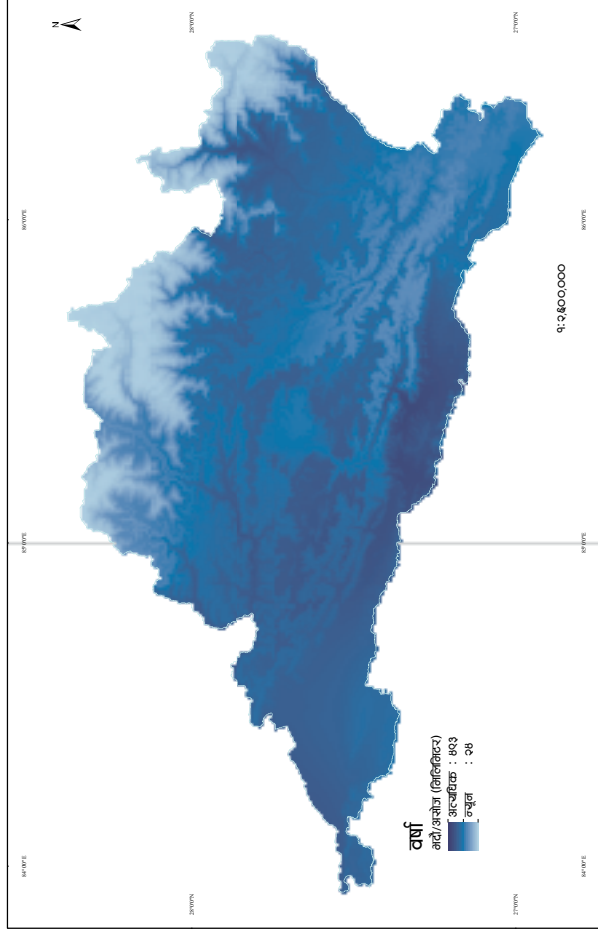
वर्षाको सरदर अवस्था (वि.सं. २०२६ - २०५७)



वर्षाको सरदर अवस्था (वि.सं. २०२६ - २०५७)



वर्षाको सरदर अवस्था (वि.सं. २०२६ - २०५७)

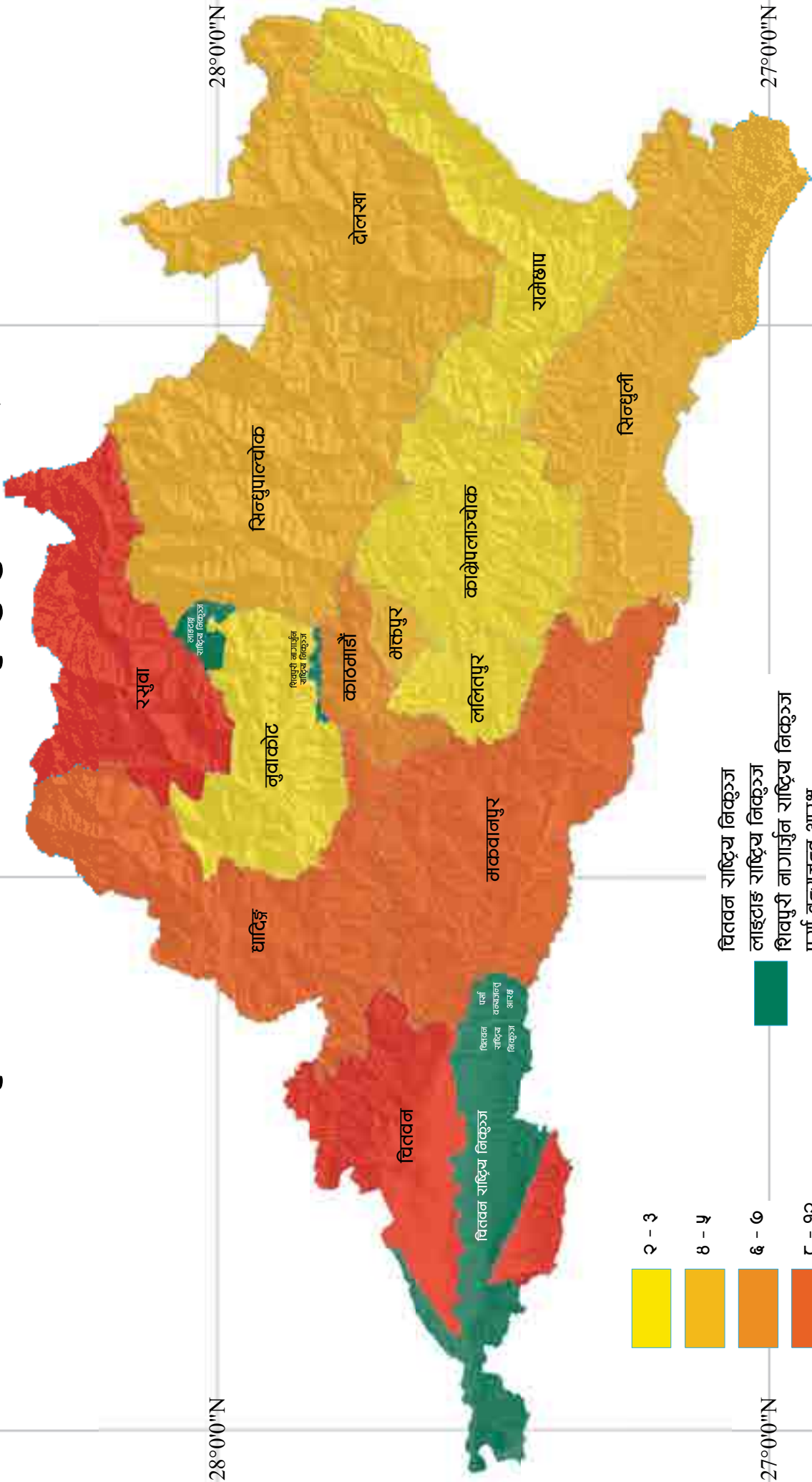


84°0'0"E

85°0'0"E

86°0'0"E

प्राकृतिक प्रकोपको कारण मृत्यु हुनेको सङ्ख्या



चितवन राष्ट्रिय निकुञ्ज
 लाइटहाइ राष्ट्रिय निकुञ्ज
 शिवपुरी नाराजुन राष्ट्रिय निकुञ्ज
 पर्सा वन्यजन्तु आरक्ष

84°0'0"N

85°0'0"E

86°0'0"E

84°0'0"E

85°0'0"E

86°0'0"E

28°0'0"N

28°0'0"N

27°0'0"N

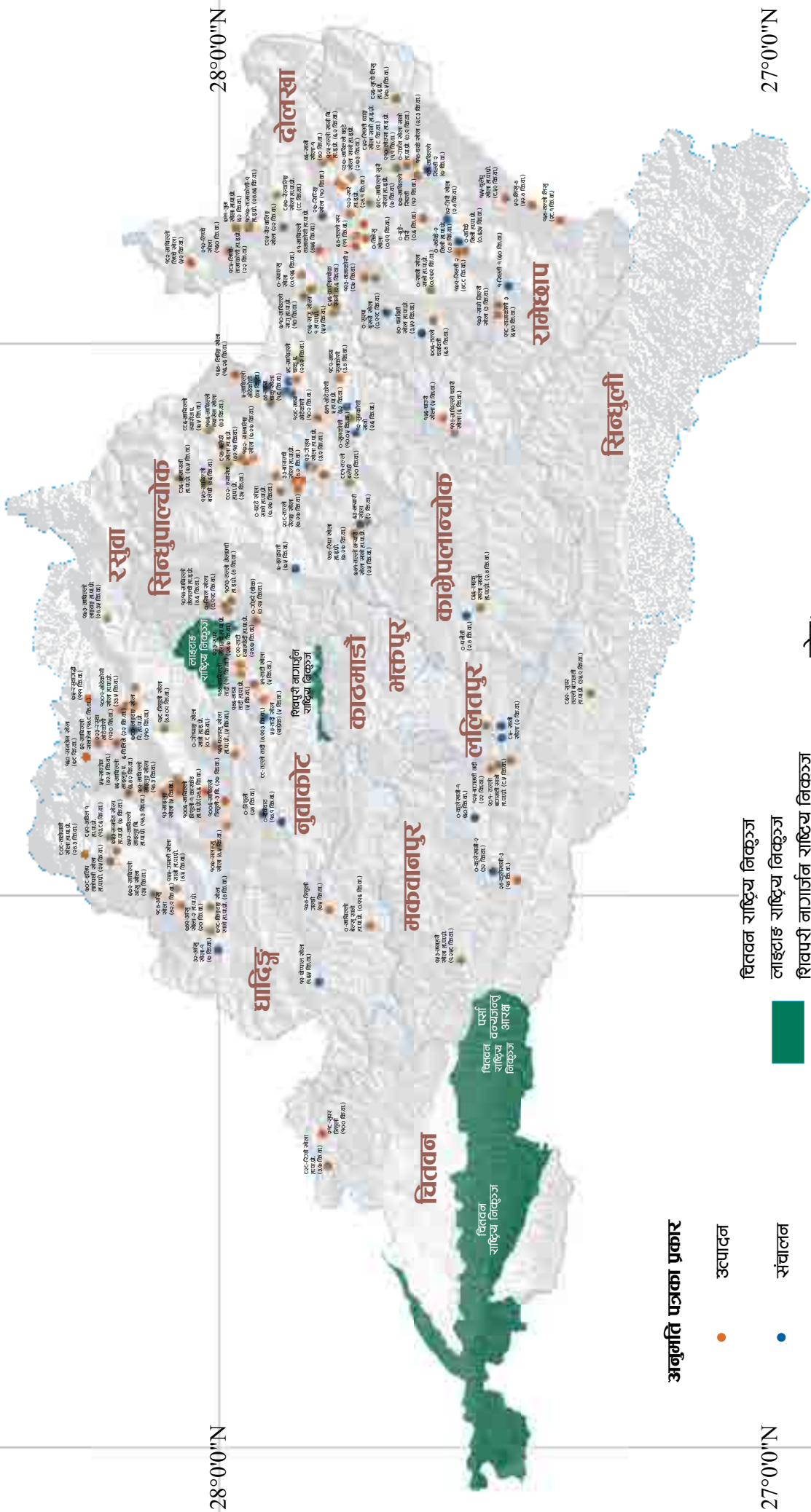
27°0'0"N

84°0'0"E

85°0'0"E

86°0'0"E

जलविद्युत



अनुमति पत्रका प्रकार

- उत्पादन
- संचालन
- सर्वेक्षण

वित्तवन राष्ट्रीय निकुञ्ज

लाइटाइड राष्ट्रीय निकुञ्ज

शिवपुरी नगरपालिका

पर्सो वन्यजन्तु आरक्ष

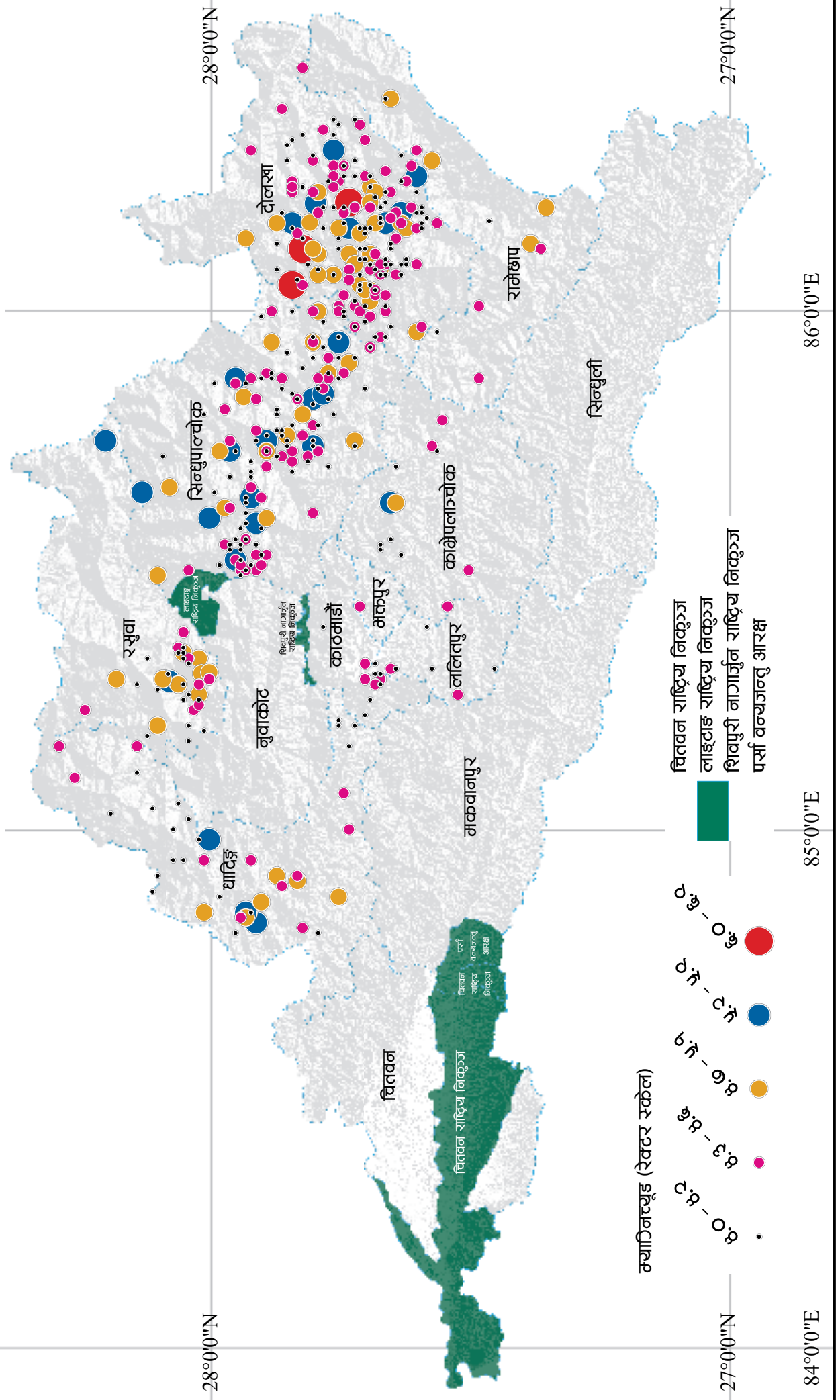
नोट:
कि.वा. - किलो वाट

84°0'0"E

85°0'0"E

86°0'0"E

20७२ को विनाशकारी भूकम्पपछिका पराकम्प



उद्योग

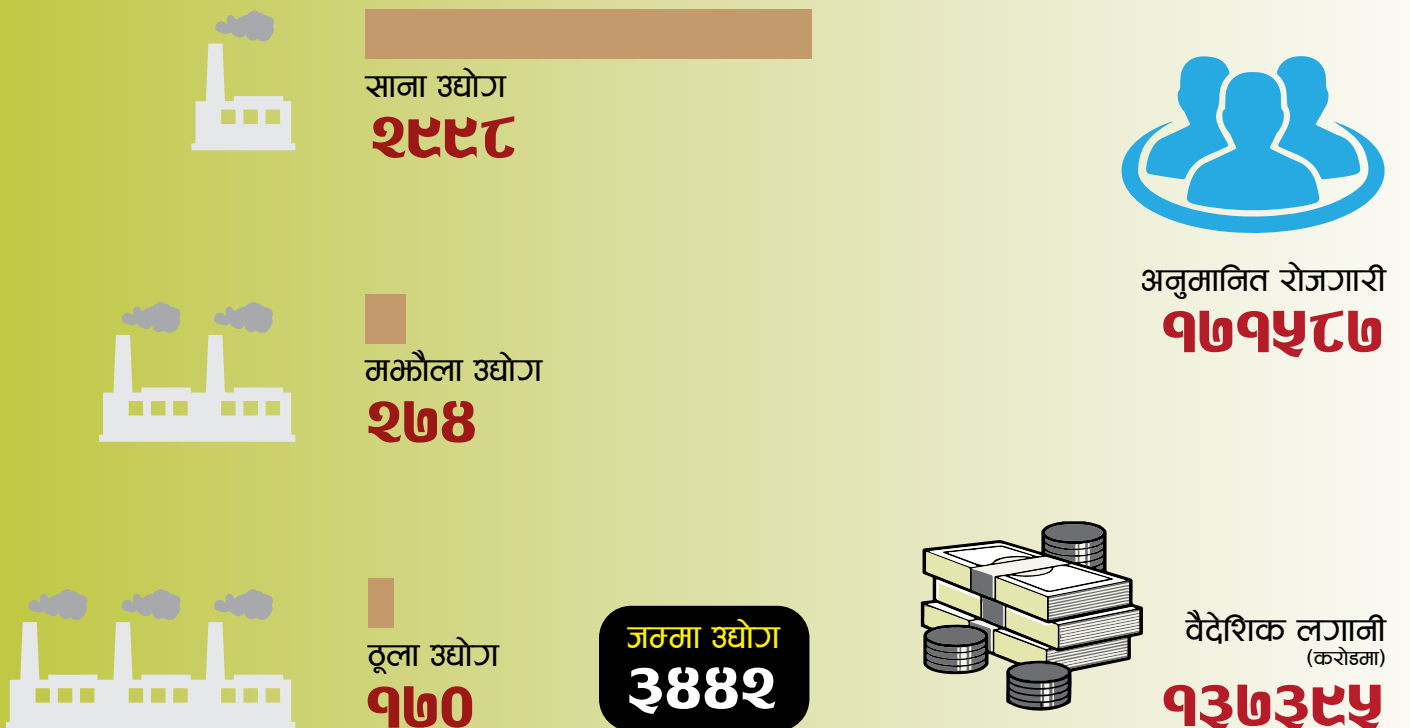
नेपालमा दर्ता भएका उद्योग सङ्ख्या

उद्योग

आ.व. २०७४/०७५
(पहिलो आठ महिना)



प्रदेश ३ मा वैदेशिक लगानी भएका उद्योग सङ्ख्या



आ.व. २०७४/०७५

उद्योग वर्गीकरण अनुसार दर्ता

प्रदेश ३	४८६१
नेपाल	७३३८



कृषि तथा वनजन्य

प्रदेश ३	२५६
नेपाल	८३५



निर्माण

प्रदेश ३	८५
नेपाल	५८



सूचना, प्रसारण तथा संचार प्रविधि

प्रदेश ३	२८
नेपाल	२८



ऊर्जामूलक

प्रदेश ३	११७
नेपाल	३१५



उत्पादनमूलक

प्रदेश ३	१५८६
नेपाल	२८५२



खनिज

प्रदेश ३	८
नेपाल	६७



सेवा

प्रदेश ३	१७३८
नेपाल	२०८०



पर्यटन

प्रदेश ३	११८०
नेपाल	१५८२

84°0'0"E

85°0'0"E

86°0'0"E

28°0'0"N

28°0'0"N

27°0'0"N

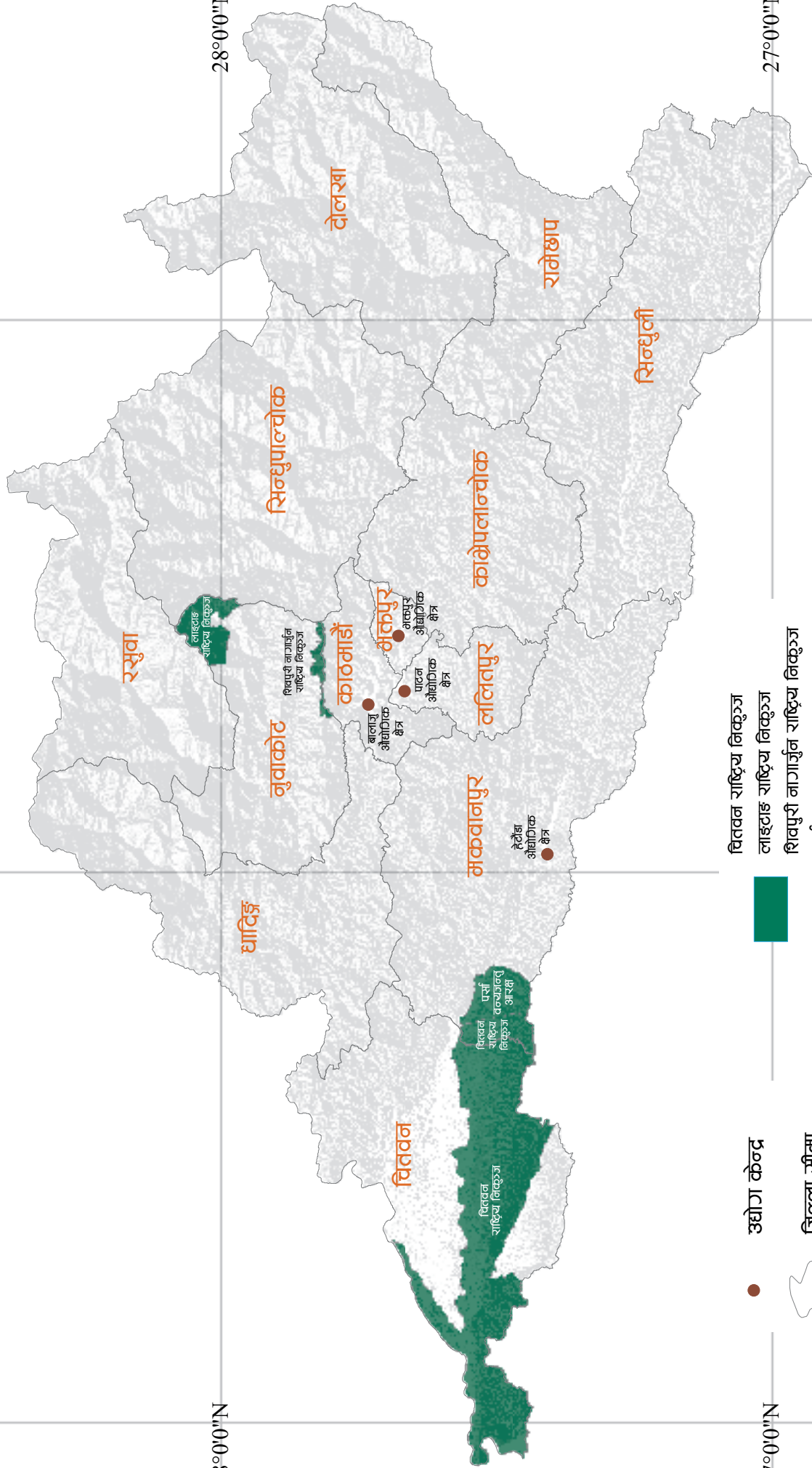
27°0'0"N

84°0'0"E

85°0'0"E

86°0'0"E

प्रदेशका औद्योगिक क्षेत्र



- वितवन राष्ट्रिय निकुञ्ज
- लाहटाह राष्ट्रिय निकुञ्ज
- शिवपुरी नागार्जुन राष्ट्रिय निकुञ्ज
- पर्सा वन्यजन्तु आरक्ष



उद्योग केन्द्र

जिल्ला सीमा



भौतिक पूर्वाधार, सूचना र प्रविधि

सडक सञ्जाल

धादिङ्ग

कालोपत्रे सडक	११४.८८
खण्डास्मित सडक	५९.२०
कच्ची सडक	४५.००
कुल सडक	२१९.०३

रसुवा

कालोपत्रे सडक	५०.५०
खण्डास्मित सडक	१५.७०
कच्ची सडक	०.००
कुल सडक	६६.२०

सिन्धुपाल्चोक

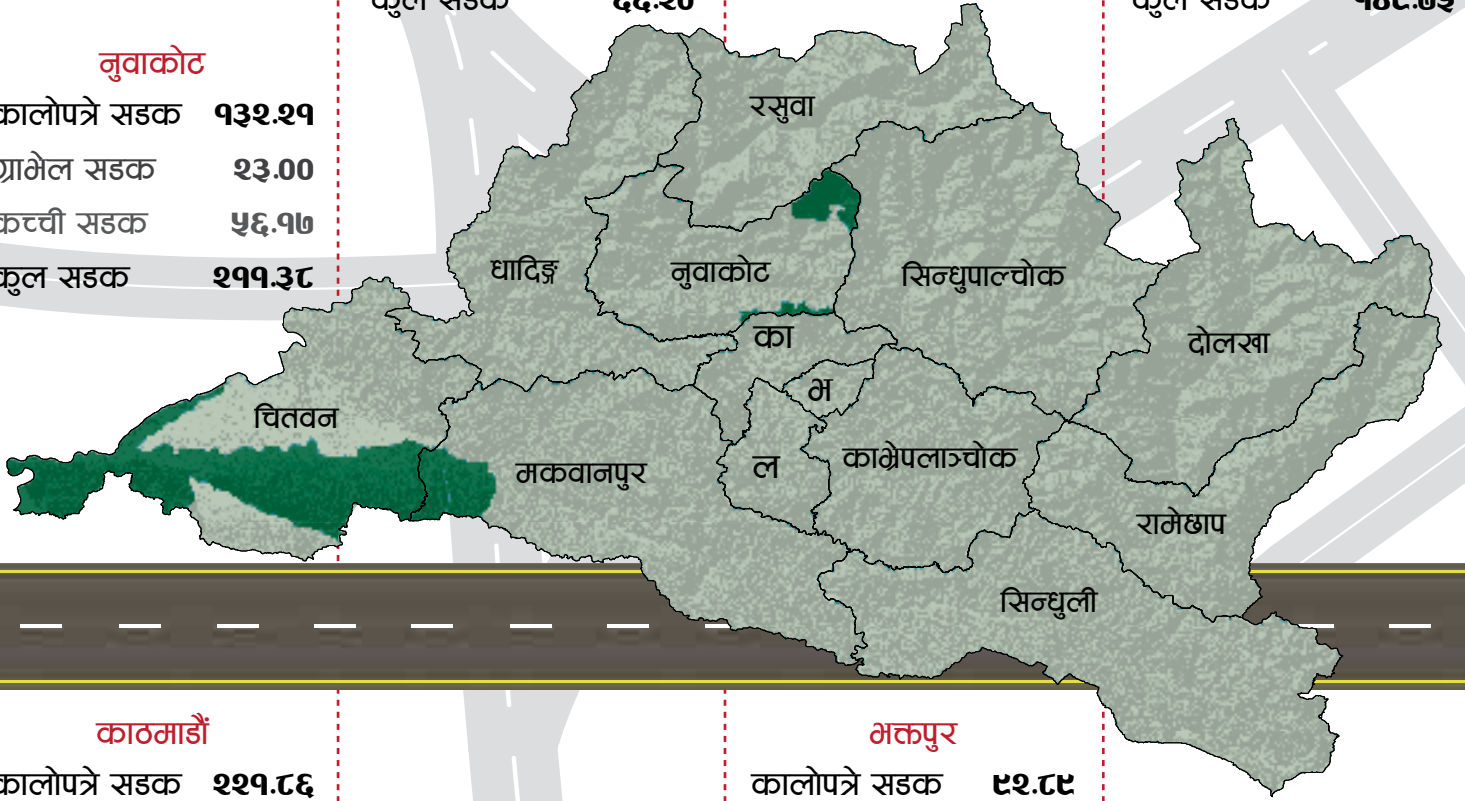
कालोपत्रे सडक	१४४.१७
खण्डास्मित सडक	६.००
कच्ची सडक	५६.५०
कुल सडक	२०६.६७

दोलखा

कालोपत्रे सडक	१०८.७५
खण्डास्मित सडक	१०.००
कच्ची सडक	३१.००
कुल सडक	१४९.७५

नुवाकोट

कालोपत्रे सडक	१३२.२१
ग्राभेल सडक	२३.००
कच्ची सडक	५६.१७
कुल सडक	२११.३८



काठमाडौं

कालोपत्रे सडक	२२१.८६
खण्डास्मित सडक	३.००
कच्ची सडक	२२.८४
कुल सडक	२४७.७०

ललितपुर

कालोपत्रे सडक	७२.७५
खण्डास्मित सडक	२६.४४
कच्ची सडक	३२.२०
कुल सडक	१३१.३९

भक्तपुर

कालोपत्रे सडक	९२.८९
खण्डास्मित सडक	२२.१७
कच्ची सडक	०.००
कुल सडक	११५.०६

सिन्धुली

कालोपत्रे सडक	१४५.८०
खण्डास्मित सडक	५७.३०
कच्ची सडक	७५.५०
कुल सडक	२७८.६०

चितवन

कालोपत्रे सडक	१४८.८९
खण्डास्मित सडक	४७.५०
कच्ची सडक	३७.००
कुल सडक	२३३.३९

मकवानपुर

कालोपत्रे सडक	१९३.६७
खण्डास्मित सडक	७२.८७
कच्ची सडक	६२.८०
कुल सडक	३२९.३४

काभ्रेपलाञ्चोक

कालोपत्रे सडक	१३७.२२
खण्डास्मित सडक	१७.९०
कच्ची सडक	०.००
कुल सडक	१५५.१२

रामेछाप

कालोपत्रे सडक	४१.९०
खण्डास्मित सडक	०.००
कच्ची सडक	६६.००
कुल सडक	१०७.९०

कुल सडक

कालोपत्रे सडक
१६०५.४९

ग्राभेल सडक
३६१.०८

धुले सडक
४८५.०१

कुल सडक
२४५१.५८

84°0'0"E

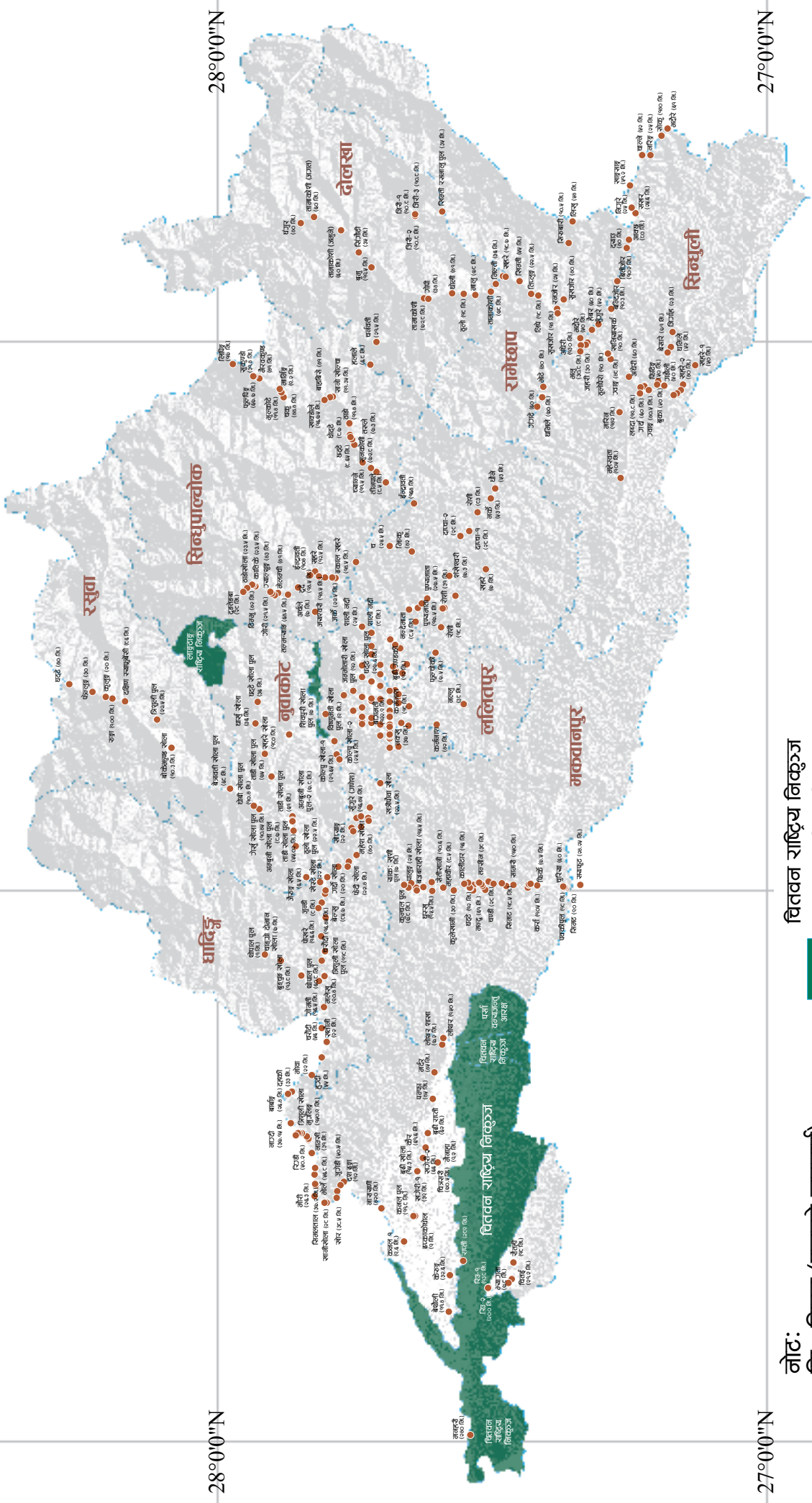
85°0'0"E

86°0'0"E

28°0'0"N

27°0'0"N

पुल



नोटः

मि.- मिटर (पुलको लम्बाई)

● पुल

चितवन राष्ट्रिय निकुञ्ज
 लाइटाइड राष्ट्रिय निकुञ्ज
 शिवपुरी नागार्जुन राष्ट्रिय निकुञ्ज
 पर्सा वन्यजन्तु आरक्ष
 85°0'0"E

84°0'0"E


86°0'0"E

दर्ता भएका पत्रपत्रिकाहरूको स्थिति, २०७३/७४



हुलाक कार्यालय, घनादेश सेवा तथा बचत बैंकहरूको स्थिति, २०७३/७४

गोश्वारा हुलाक	क्षेत्रीय हुलाक	जिल्ला हुलाक	ईलाका हुलाक
१	१	१२	१४७
१	५	७३	८३८
<p>प्रदेश ३ नेपाल</p>			
अतिरिक्त हुलाक	जम्मा हुलाक	घनादेश	बचत बैंक
५२६	६७३	१	१३
३,०७५	३,८१४	१	६८

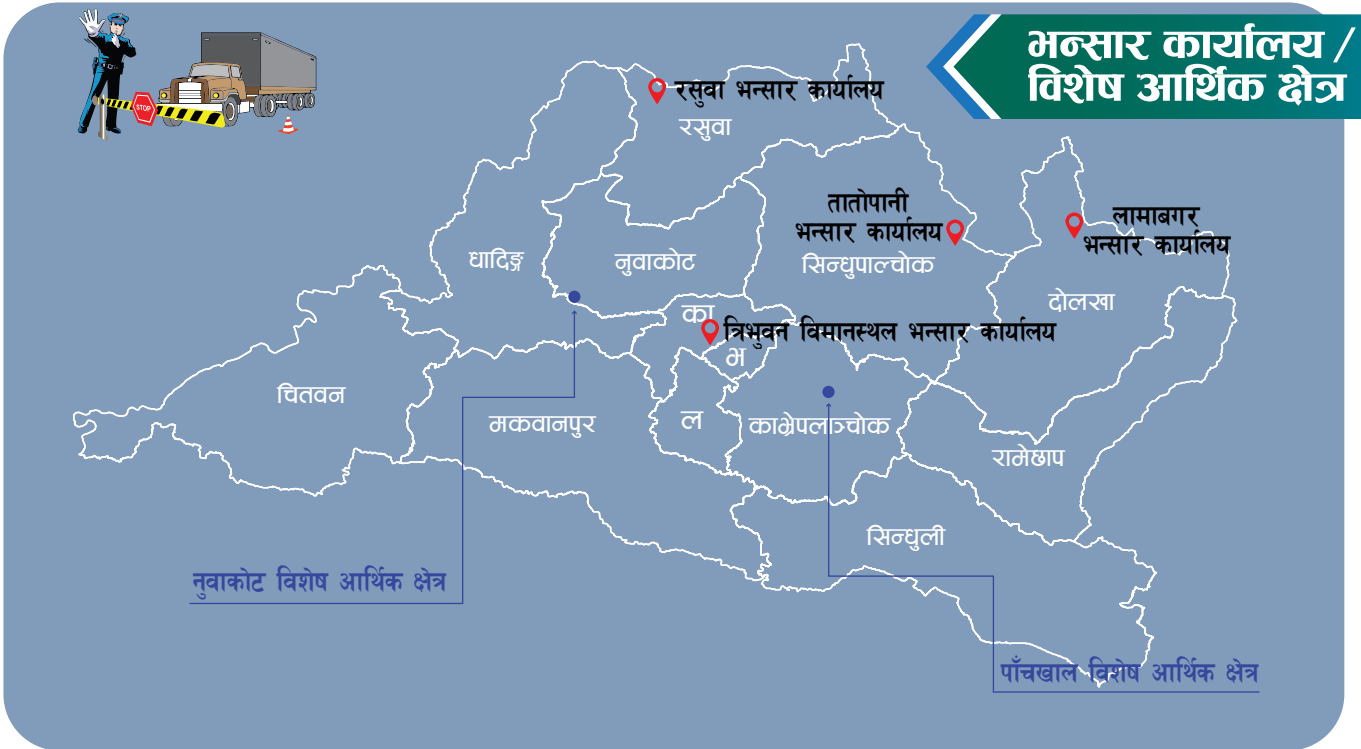


भौतिक पूर्वाधार

विमानस्थल



भन्सार कार्यालय / विशेष आर्थिक क्षेत्र



विद्युत आयोजना



380.3


संचालनमा रहेका विद्युत आयोजनाको क्षमता (मेगावाटमा)



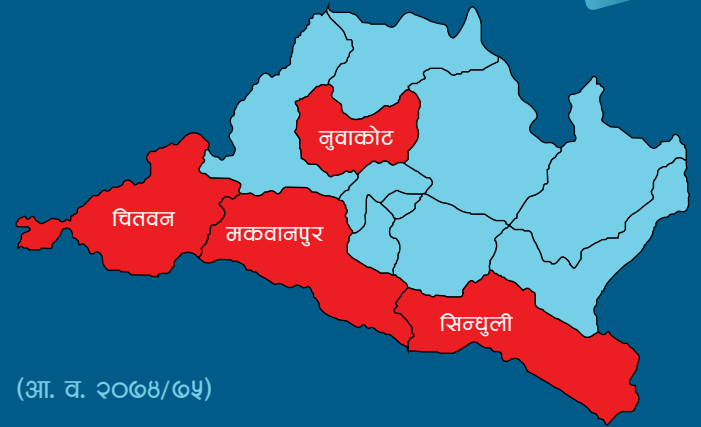
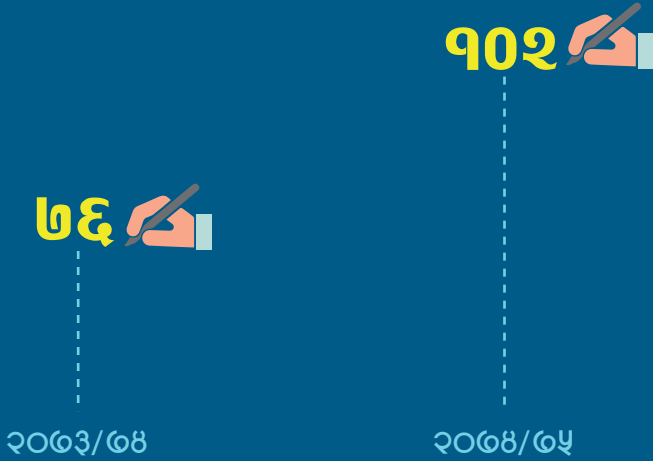
2326.60

निर्माणाधिन विद्युत आयोजनाको क्षमता (मेगावाटमा)

कानून तथा न्याय



मानव बेचबिखनका मुद्दा दर्ता



चितवन **३**
मकवानपुर **१** नुवाकोट **१** सिन्धुली **१**

महिला तथा बालबालिका सेवा निर्देशनालय

(प्रहरी सङ्ख्या/आ. व. २०७८/७९)



जम्मा प्रहरी **७०**
महिला **४६**
पुरुष **२४**

मानव बेचबिखनमा परेका व्यक्तिहरूको उद्धार

(सङ्ख्या/आ. व. २०७८/७९)



कानून तथा न्याय

विगत पाँच वर्षमा प्रदेश ३ मा भएका प्रमुख अपराध (सङ्ख्या)

मुद्दा शीर्षक	आ.व. ०७१/७२	०७२/०७३	०७३/०७४	०७४/०७५	०७५/०७६ (मंसीर)*
ज्यान सम्बन्धी	६७०	७०८	७६६	८३१	३६८
आत्महत्या सम्बन्धी	६०६	६५६	७१३	७८०	३२५
संघातित अपराध	३८८	५१७	४२०	४१६	२२३
सामाजिक अपराध	१११४	११०७	१४७४	१६४१	४३०
महिला सम्बन्धी	३०३	३३७	३४१	४१७	२०५
सवारी सम्बन्धी	२३७	२६४	३२८	३४८	१५५
विविध	५८	८१	३६	८२	२८
कुल जम्मा	३३७७	३६६८	४०७८	४६१४	१७३४

* आ.व. ०७५/०७६ मंसीर सम्बन्धी

आ. व. २०७४/७५ मा प्रदेश ३ मा भएका प्रमुख अपराध (सङ्ख्या)

ज्यान सम्बन्धी

भवितव्य ज्यान	५०६
फुटकर ज्यान	२३७
कर्तव्य ज्यान	७९
ज्यान मार्ने उद्योग	७६
ज्यान सम्बन्धी	२५

आत्महत्या सम्बन्धी

विष खाएर	२५३
भुन्डिएर	५१८
हाम फालेर	८
डुबेर	१

संघातित अपराध सम्बन्धी

लागुऔषध	२६८
साधारण चोरी	९०
सरकारी छाप दस्तखत किरने	१९
ठगी	१८
कालो बजार	६

सामाजिक अपराध सम्बन्धी

केही सार्वजनिक अपराध	१५७९
जुवा सम्बन्धी	४३
नागरिकता सम्बन्धी	८
कूटपिट अंगभंग	८
जातिय छुवाछुत	२

महिला सम्बन्धी

जबरजस्ती करणी	१९२
जबरजस्ती करणी उद्योग	९९
बहु विवाह	८३
मानव बेचबिखन	२१
बालविवाह	१०

विविध

हातहतियार खरखजाना	२७
आगलागी सम्बन्धी	१५
बिस्फोटक पदार्थ	१०
बैंकिङ्ग कसुर	८
अपहरण	४
बम बिस्फोटन	४

आर्थिक वर्ष ०७४/७५ मा नेपालभर घटेका अपराध सम्बन्धी वितरण

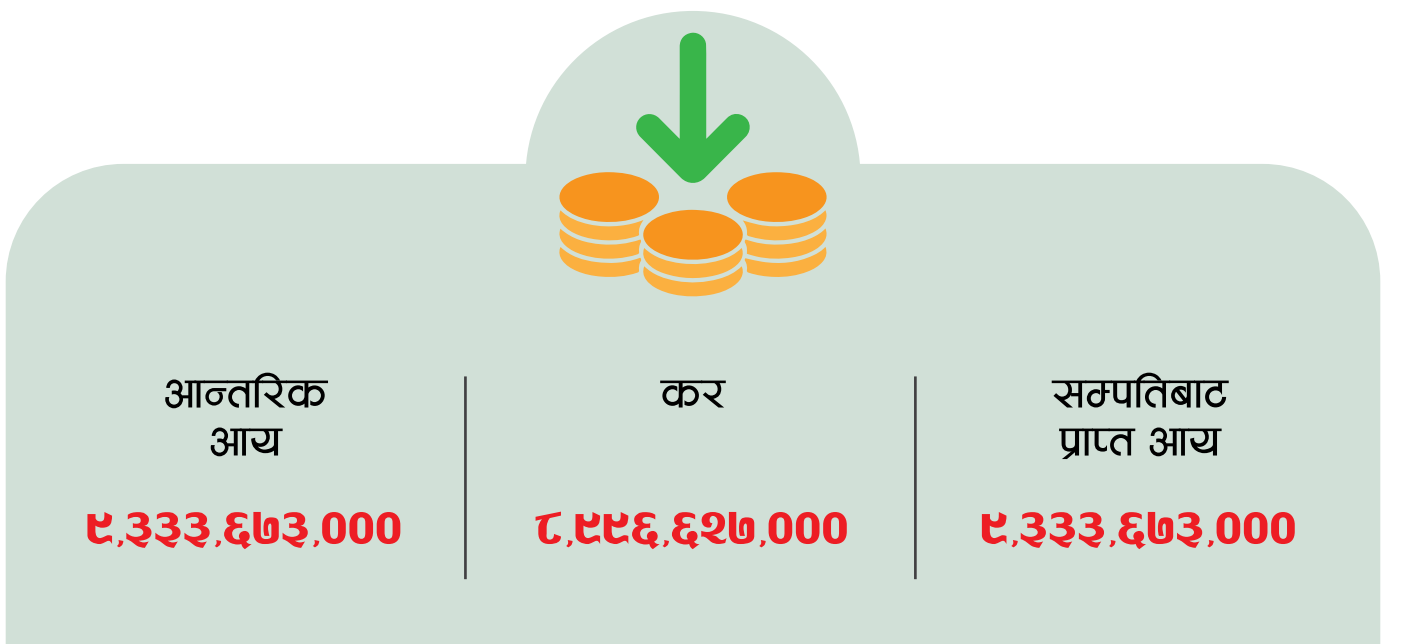
ज्यान सम्बन्धी	६४०५	महिला सम्बन्धी	३२५५
आत्महत्या सम्बन्धी	५३१७	सवारी सम्बन्धी	२३२०
संघातित अपराध	४६५६	विविध	१२८४
सामाजिक अपराध	१४४५०	कुल जम्मा	३७६८७

सार्वजनिक वित्त

सार्वजनिक वित्त



अनुदान	राजश्व बाँडफाँट	आन्तरिक स्रोत	सशर्त	आ. व. को मौज्दात
₹ 5,262,600	₹ 7,226,626	₹ 2,333,663	₹ 90,695,600	₹ 600,000





व्यय अनुमान

आ. व. २०७५/७६

रु. हजारमा

आ.व. २०७५/७६
को अनुमान

आन्तरिक
नगद

अन्तर सरकारी
अनुदान

खर्च	३५,६१५,६००	१८,३३०,३००	१७,२८५,३००
------	------------	------------	------------

● चालु खर्च	१३,८६२,६८६	५,८१०,८८०	८,४५१,६८६
पारिश्रमिक र सुविधा	१,१५८,६२८	४४०,६४६	७१८,०५२
मालसामान तथा सेवाको उपयोग	३,२४२,४४४	१,४८२,२४४	१,७६०,२००
सहायता (Subsidy)	३४४,२२२	३४४,२२२	०
अनुदान	७,१४०,५२५	१,४४७,६०१	५,६९२,९२४
सामाजिक सुरक्षा	३१५,२२२	६२,३००	२५२,९२२
अन्य खर्च	१,६५३,६५२	१,६२६,२००	२७,४५२

● सम्पत्ति तथा दायित्व	२१,७५२,८१४	१२,८१८,३१०	८,८३३,६०४
पूँजीगत खर्च	२१,७५२,८१४	१२,८१८,३१०	८,८३३,६०४
- स्थिर सम्पत्ति प्राप्त खर्च	१२,५२२,६३२	१०,८८५,६२३	८,६४४,०१६
- प्राकृतिक सम्पत्ति (Non-produced assets)	३०,५७५	०	३०,५७५
- भौपरी आउने पूँजीगत	२,१९२,६०७	२,०३३,६८७	१५२,०१३

कार्यगत रणनीति अनुसार बजेट

(वित्तीय व्यवस्था सहित)

आ. व. २०७५/७६

रु. हजारमा



	पूर्वाधार निर्माण	सामाजिक विकास	सुशासन प्रवर्धन	अन्तर सम्बन्धित विकास	साधारण प्रशासन
उद्योग, पर्यटन, वन तथा वातावरण मन्त्रालय	80,8८0	0	0	0	५८,८७६
मुख्य न्यायाधिवक्ताको कार्यालय	0	0	0	0	६00
आर्थिक मामिला तथा योजना मन्त्रालय	0	0	0	0	५२,0१0
भौतिक पूर्वाधार विकास मन्त्रालय	0	0	0	0	७१५
मुख्यमन्त्री तथा मन्त्रिपरिषद्को कार्यालय	800,000	८00	१७,५00	८,800	१३२,२३८
आन्तरिक मामिला तथा कानून मन्त्रालय	0	0	0	0	७१५

सार्वजनिक वित्त



क्षेत्र अनुसार बजेट

आ. व. २०७५/७६

रु. हजारमा

	राजस्व बाँडफाँट		संघीय सरकार	
	चालु	पूँजीगत तथा वित्तीय	चालु	पूँजीगत तथा वित्तीय
अर्थ	१५०००००	८३८९८७	३२६२०	५४४७२९३
आवास र शहरी विकास	१००००	३७५०००	१३७००८	८८५४२१
उद्योग	४८४००	७४५०२४	४०५३२१	७०२७०
ऊर्जा	०	३५२०००	१३२०१४	२४२३२२
कृषि	२४८२७२	१०५२८००	४७८०६२	१८२५३८
कानून न्याय तथा प्रदेश मामिला	२२२२०	६००	२०८०	०
कार्य संचालन तथा प्रशासनिक खर्च	५४१७६८	७०७२६४	१२४६६६	२६००३८१
खानेपानी	७०००	५१५५४०	३२२६७४	७३२५८३
जलस्रोत	५५००	३५३२००	०	०
पर्यटन	३२३२०	८८३७८०	३८१००	६०४००
पशुपन्छी	११६४६४	४६०५१०	१२७८२२	२०६०४
भूमि व्यवस्थापन	६३००	१६५८०	०	०
यातायात	५०००	२१३००	०	०
वन	२४६२५	६६४८२५	१४२८२०	७००४३
विज्ञान प्रविधि	१०८००	४६०००	०	०
विपद् व्यवस्थापन	७१२००	०	०	०
श्रम तथा रोजगार	७००००	१०१०००	६३०७५	३५८०
शिक्षा	७२२४००	४२८५००	४४१४२८	७४३५०
सडक	२००००	२७३११६०	३४२६२	१७६५७८७
स्वास्थ्य	३५०७००	६१०००	५८८८४३	५३०
सिंचाई	७५००	६४७०००	२०८१	२४३३२०
अन्य	१४२८७४४	१८४७२००	७६३२६	१०००६२२
जम्मा	५४१०२२०	१२२९२३१०	३१६३४२६	१४१२९८०४
कुल जम्मा	१८३३०३००		१७२८५३००	

**कुल बजेट
३५,६१५,६००**

सार्वजनिक वित्त

जलवायु परिवर्तन बजेट (वित्तीय व्यवस्था सहित)

आ. व. २०७५/७६



उद्योग, पर्यटन,
वन तथा
वातावरण मन्त्रालय

आन्तरिक मामिला
तथा कानून
मन्त्रालय

मुख्य
न्यायाधिवक्ताको
कार्यालय

मुख्यमन्त्री तथा
मन्त्रिपरिषद्को
कार्यालय

रु. हजारमा

भौतिक
पूर्वाधार विकास
मन्त्रालय

प्रत्यक्ष लाभ ०
अप्रत्यक्ष लाभ ०
तटस्थ ९८,९५६

प्रत्यक्ष लाभ ०
अप्रत्यक्ष लाभ ०
तटस्थ ७१५

प्रत्यक्ष लाभ ०
अप्रत्यक्ष लाभ ०
तटस्थ ६००

प्रत्यक्ष लाभ २०१,०००
अप्रत्यक्ष लाभ २२२,३००
तटस्थ १३६,९३८

प्रत्यक्ष लाभ ०
अप्रत्यक्ष लाभ ०
तटस्थ ७१५



गरिबी न्यूनीकरण बजेट (वित्तीय व्यवस्था सहित)



आ. व. २०७५/७६

रु. हजारमा

	गरिबी न्यूनीकरण प्रत्यक्ष		जम्मा
	चालु	पूँजीगत तथा वित्तीय	
मुख्यमन्त्री तथा मन्त्रिपरिषद्को कार्यालय	२०१,०००	२००,०००	४०१,०००
उद्योग, पर्यटन, वन तथा वातावरण मन्त्रालय	०	०	०
मुख्य न्यायाधिवक्ताको कार्यालय	०	०	०
भूमि व्यवस्था, कृषि तथा सहकारी मन्त्रालय	१२२,०३२	१८१,०००	३०३,०३२
भौतिक पूर्वाधार विकास मन्त्रालय	०	०	०
जम्मा	३२३,०३२	३८१,०००	७०४,०३२

	गरिबी न्यूनीकरण तटस्थ बजेट		जम्मा
	चालु	पूँजीगत तथा वित्तीय	
मुख्यमन्त्री तथा मन्त्रिपरिषद्को कार्यालय	१०८,५७८	४२,५६०	१५१,१३८
उद्योग, पर्यटन, वन तथा वातावरण मन्त्रालय	५८,२५६	४०,०००	९८,२५६
मुख्य न्यायाधिवक्ताको कार्यालय	६००	०	६००
भूमि व्यवस्था, कृषि तथा सहकारी मन्त्रालय	१६०,८५०	१५२,५६८	३१३,४१८
भौतिक पूर्वाधार विकास मन्त्रालय	७१५	०	७१५
जम्मा	३२९,६९९	२४२,१२८	५७१,८२७

जम्मा
१,२७५,८६६

दिगो विकास लक्ष्य संकेतको आधारमा विनियोजित रकम

आ. व. २०७५/७६



दिगो विकासका लागि साभेदारी



उद्योग, नवीन खोज र पूर्वाधार



समावेशी आर्थिक वृद्धि तथा मर्यादित काम



दिगो शहर र वस्तीहरू



शान्तिपूर्ण, न्यायपूर्ण र सशक्त समाज



२३८,२७८

जम्मा

२३०,०००

सार्वजनिक सेवा

लोक सेवा आयोगको पदपूर्ति सम्बन्धी विवरण

(२०७३/७५)

दरखास्त सङ्ख्या >



महिला

४४,८५४



पुरुष

२१,६८४



कुल

६६,५४८



विज्ञापनको क्षेत्र र दरखास्त सङ्ख्याको प्रदेशगत वर्गीकरण >

विज्ञापन कार्यालयको क्षेत्र	दरखास्त दिने उम्मेदवारको ठेगाना (प्रदेश)							
प्रदेश	प्रदेश नं. १	प्रदेश नं. २	प्रदेश नं. ३	गण्डकी	प्रदेश नं. ५	कर्णाली	सुदूरपश्चिम	जम्मा
केन्द्रिय कार्यालय	१५,५१६	२०,१०२	१२,२६७	१४,४६४	१५,४०१	५,२१५	७,१२७	२७,८६२
प्रदेश नं. १	५२,६२४	३६,६८२	२,७३१	७५६	१,८५२	२,२२२	१,५३३	१,०६,१८४
प्रदेश नं. २	६३२	११,१२८	१,४१०	५७	३१८	१८२	७१	१३,८८२
प्रदेश नं. ३	१६,७७०	५७,५०७	३२,१२८	११,२२२	१५,६१२	२,२६१	१०,७०१	१,६१,६७१
गण्डकी	१,५०४	८,२४१	२,१३३	३१,२१५	१५,१२४	४,५१७	१,८३७	६४,६४१
प्रदेश नं. ५	५५१	४,५२४	६०५	४,६६६	३१,७६५	६,०२६	२,२७३	५०,५५०
कर्णाली	३०२	२,८१३	३२१	३४३	१३,७३२	२०,२५८	३,०१२	४०,७२५
सुदूरपश्चिम	१२०	२,४३६	१८३	१७६	२,२८५	१,४२५	२५,५७३	३२,२६८
जम्मा	२५,१७३	१,४३,५८०	६६,५४८	६३,५२२	२६,१६६	५०,५८३	५२,२०४	५,६७,८५३

सिफारिस उम्मेदवारको सङ्ख्या >



महिला

४१६



पुरुष

४४८



कुल

८६४



विज्ञापनको क्षेत्र र सिफारिस सङ्ख्या >











विज्ञापन कार्यालयको क्षेत्र	सिफारिस भएको उम्मेदवारको ठेगाना (प्रदेश)							
प्रदेश	प्रदेश नं. १	प्रदेश नं. २	प्रदेश नं. ३	गण्डकी	प्रदेश नं. ५	कर्णाली	सुदूरपश्चिम	जम्मा
केन्द्रिय कार्यालय	१८७	१८७	३०८	२५१	२०७	६७	८२	१,२८२
प्रदेश नं. १	७३१	२७६	४२	१६	३१	७०	२८	१,१२४
प्रदेश नं. २	३०	१७७	६०	४	१५	२२	१४	३२२
प्रदेश नं. ३	१२७	५८१	३२६	१७०	२८८	१२२	१६१	१,२८५
गण्डकी	२३	१२५	४०	४४४	१५२	७२	३५	८२१
प्रदेश नं. ५	६	५५	३	४३	३८२	५५	२१	५७२
कर्णाली	१२	२२	८	११	२१७	४२०	४२	८७२
सुदूरपश्चिम	३	७६	७	४	४२	५०	४०४	५२३
जम्मा	१,१८२	१,५६२	८६४	२४३	१,३४८	१,०१८	७८७	७,७१८

राज्य र राजनीति









राज्य र राजनीति


प्रदेश सभामा दलगत प्रतिनिधित्व सङ्ख्या

समानुपातिक प्रणालीबाट निर्वाचित

	 पुरुष	 महिला	 कुल
 नेपाल कम्युनिष्ट पार्टी (एमाले)	०	१६	१६
 नेपाली काँग्रेस	७	७	१४
 नेपाल कम्युनिष्ट पार्टी (माओवादी केन्द्र)	३	५	८
 विवेकशील साक्षा पार्टी	२	१	३
 नेपाल मजदुर किसान पार्टी	०	१	१
 राष्ट्रिय प्रजातन्त्र पार्टी	०	१	१
 राष्ट्रिय प्रजातन्त्र पार्टी (प्रजातान्त्रिक)	०	१	१
कुल	१२	३२	४४








प्रत्यक्षबाट निर्वाचित

	 पुरुष	 महिला	 कुल
 नेपाल कम्युनिष्ट पार्टी (एमाले)	४०	२	४२
 नेपाल कम्युनिष्ट पार्टी (माओवादी केन्द्र)	१२	३	१५
 नेपाली काँग्रेस	७	०	७
 नेपाल मजदुर किसान पार्टी	१	०	१
 नयाँ शक्ति पार्टी नेपाल	१	०	१
कुल	६१	५	६६



राज्य र राजनीति

प्रदेश तीनबाट प्रतिनिधि सभामा सहभागी सदस्य सङ्ख्या (प्रत्यक्ष निर्वाचित)

	 पुरुष	 महिला	 कुल
 नेपाल कम्युनिष्ट पार्टी (एमाले)	२१	०	२१
 नेपाल कम्युनिष्ट पार्टी (माओवादी केन्द्र)	६	१	७
 नेपाली काँग्रेस	८	०	८
 नयाँ शक्ति पार्टी नेपाल	१	०	१
कुल	३६	१	३७

स्थानीय तहमा दलगत प्रतिनिधित्व

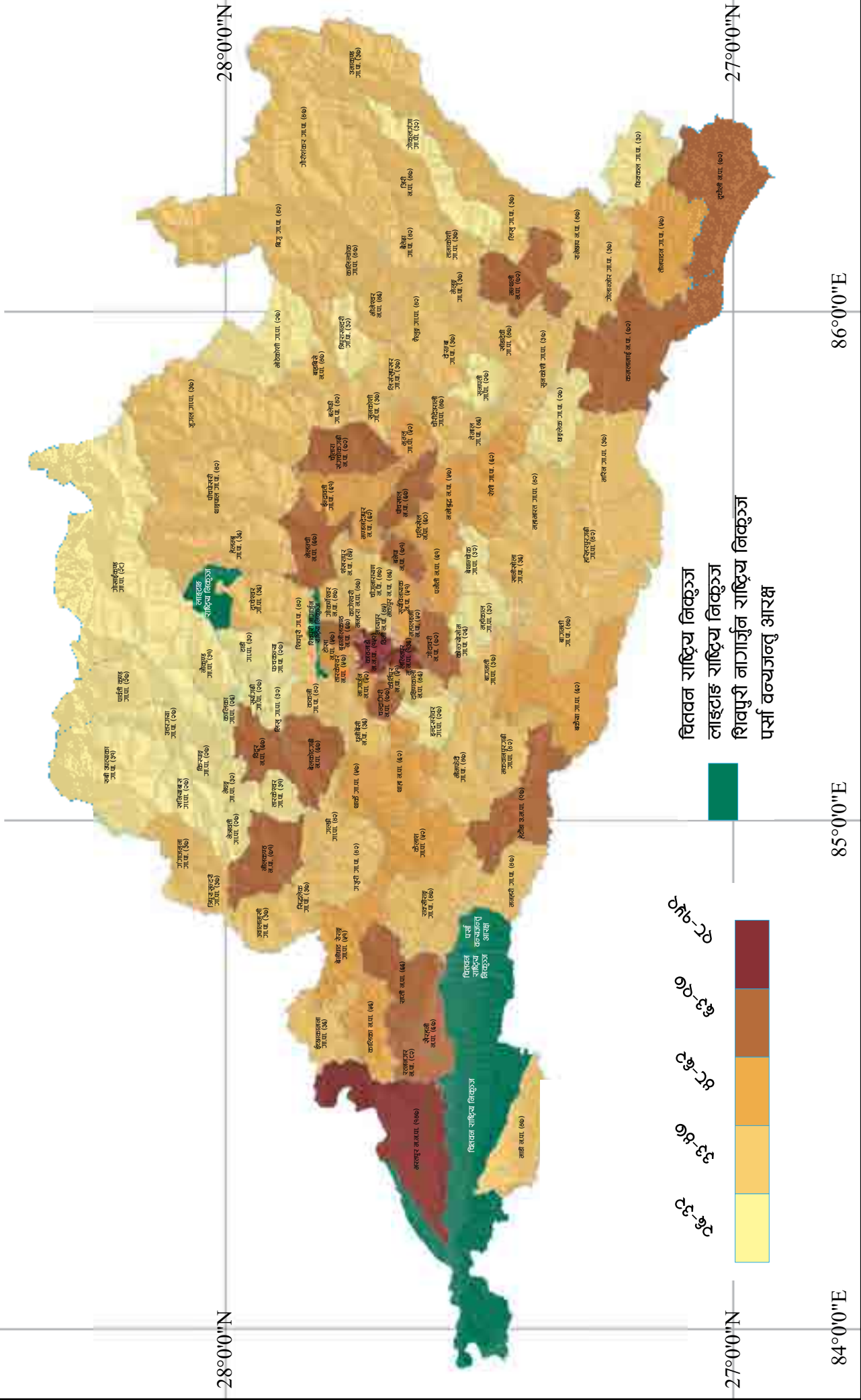
	प्रमुख	अध्यक्ष	उपप्रमुख	उपाध्यक्ष	दलित महिला सदस्य	महिला सदस्य	बडा अध्यक्ष	सदस्य	कुल
नयाँ शक्ति पार्टी, नेपाल	-	१	-	-	६	७	५	११	३०
नेपाल कम्युनिष्ट पार्टी (एमाले)	३१	३३	३१	३८	५७२	५२२	५३७	११६२	३००३
नेपाल कम्युनिष्ट पार्टी (माओवादी केन्द्र)	८	१३	३	१३	१६६	१६२	१०६	३३२	८६२
नेपाल मजदुर किसान पार्टी	१	-	१	-	५	११	१२	२४	५४
नेपाली काँग्रेस	२	२६	१०	२२	३०८	३२२	३६२	६८७	१७५८
मधेशी जनअधिकार फो., नेपाल (लोकतान्त्रिक)	-	-	-	-	१	-	२	२	५
राष्ट्रिय प्रजातन्त्र पार्टी	-	१	-	१	११	११	१५	२२	६०
स्वतन्त्र	-	-	-	-	१	२	७	३	१३
कुल	४५	७४	४५	७४	१०७०	११२१	११२१	२२४२	५७२२

84°0'0"E

85°0'0"E

86°0'0"E

स्थानीय तहमा निर्वाचित जनप्रतिनिधिको सङ्ख्या



84°0'0"E

85°0'0"E

86°0'0"E

स्थानीय तहमा निर्वाचित महिला जनप्रतिनिधिको सङ्ख्या

28°0'0"N

28°0'0"N

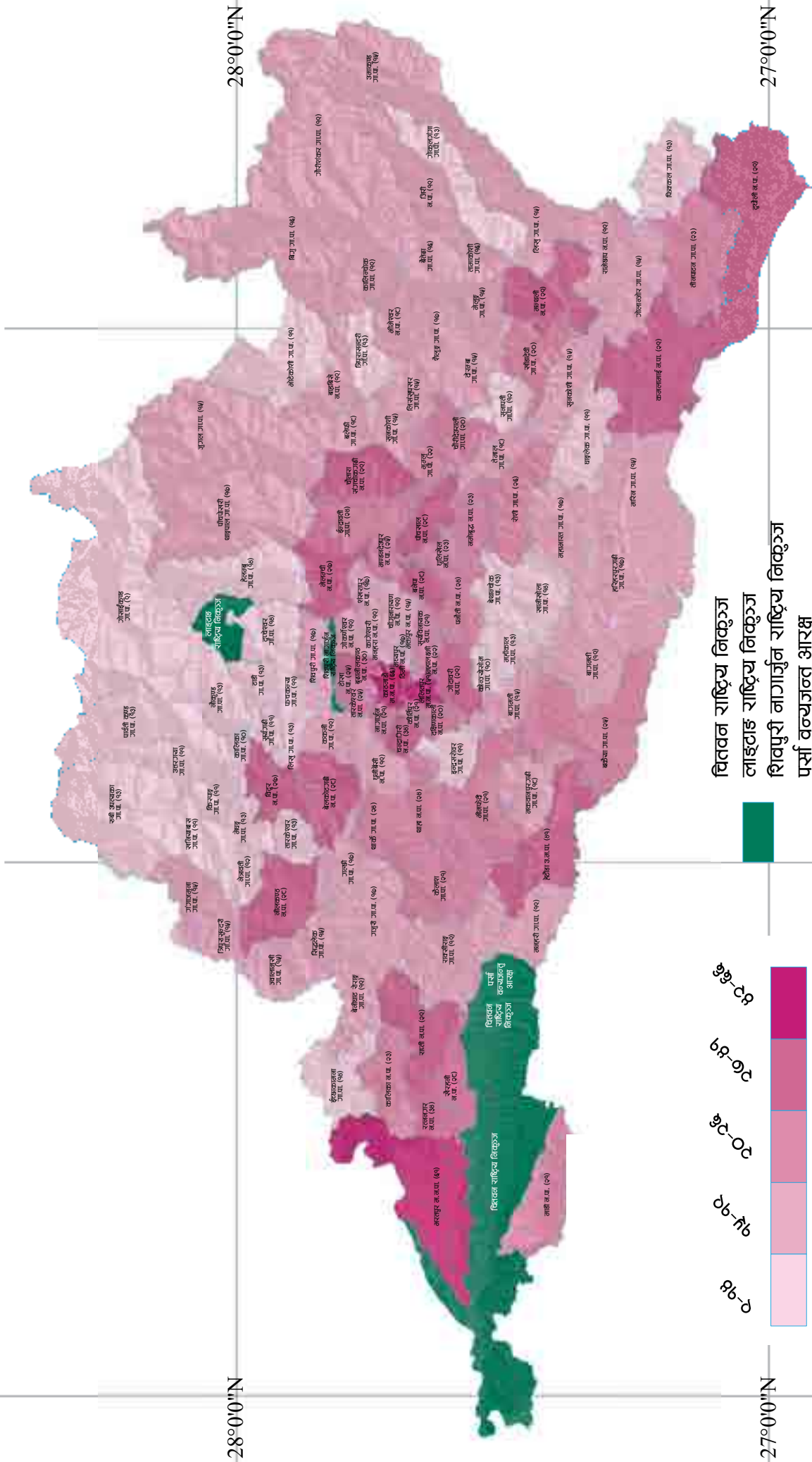
27°0'0"N

27°0'0"N

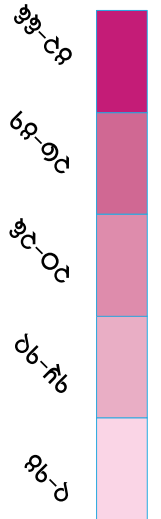
84°0'0"E

85°0'0"E

86°0'0"E



वित्तन राष्ट्रिय निकुञ्ज
 लाइटहाइ राष्ट्रिय निकुञ्ज
 शिवपुरी नागार्जुन राष्ट्रिय निकुञ्ज
 पर्सा वन्यजन्तु आरक्ष



84°0'0"E

85°0'0"E

86°0'0"E

स्थानीय तहमा निर्वाचित पुरुष जनप्रतिनिधिको सङ्ख्या

28°0'0"N

28°0'0"N

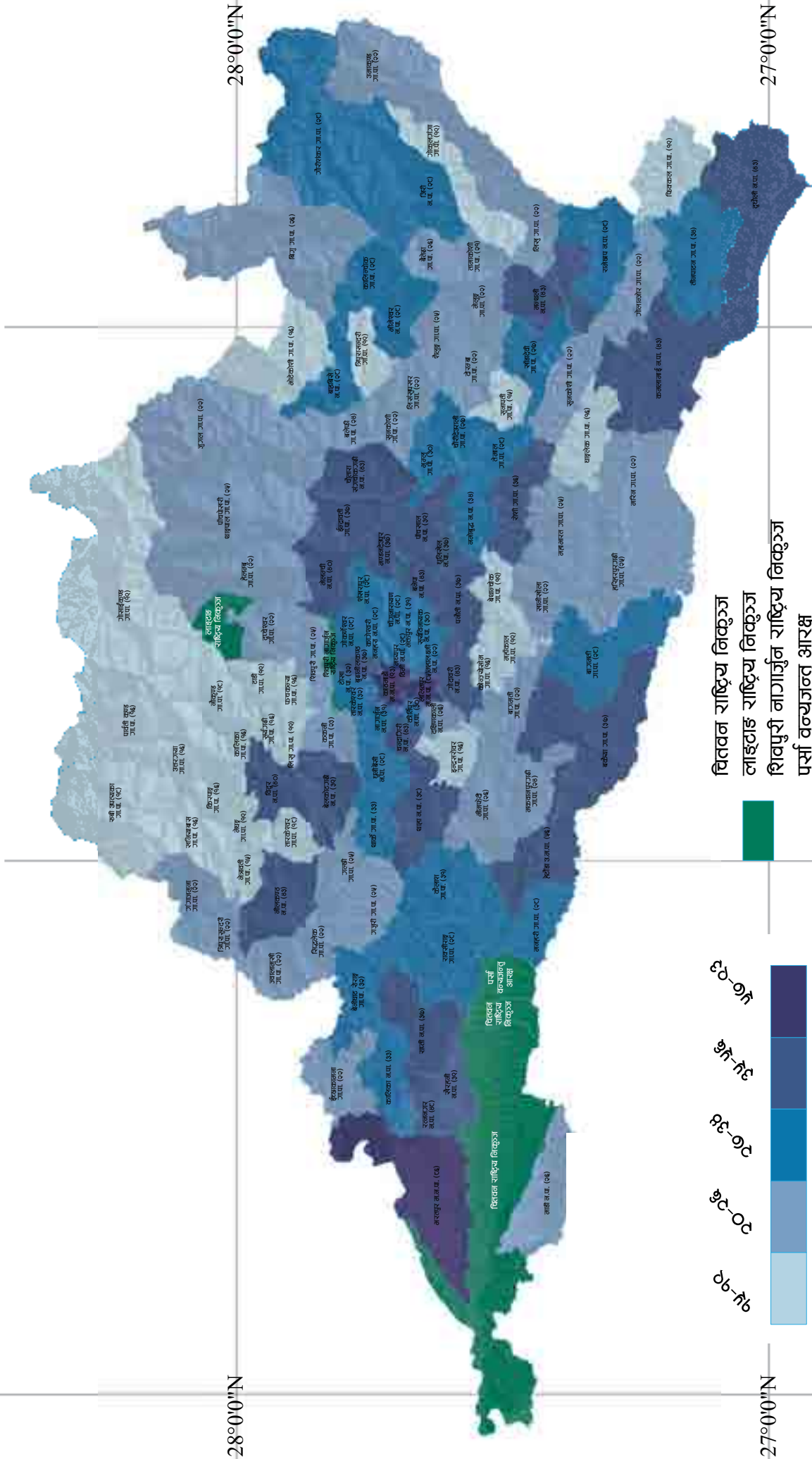
27°0'0"N

27°0'0"N

84°0'0"E

85°0'0"E

86°0'0"E



वितवन राष्ट्रिय निकुञ्ज
 लाइटहाइ राष्ट्रिय निकुञ्ज
 शिवपुरी नागार्जुन राष्ट्रिय निकुञ्ज
 पर्सो वन्यजन्तु आरक्ष



84°0'0"E

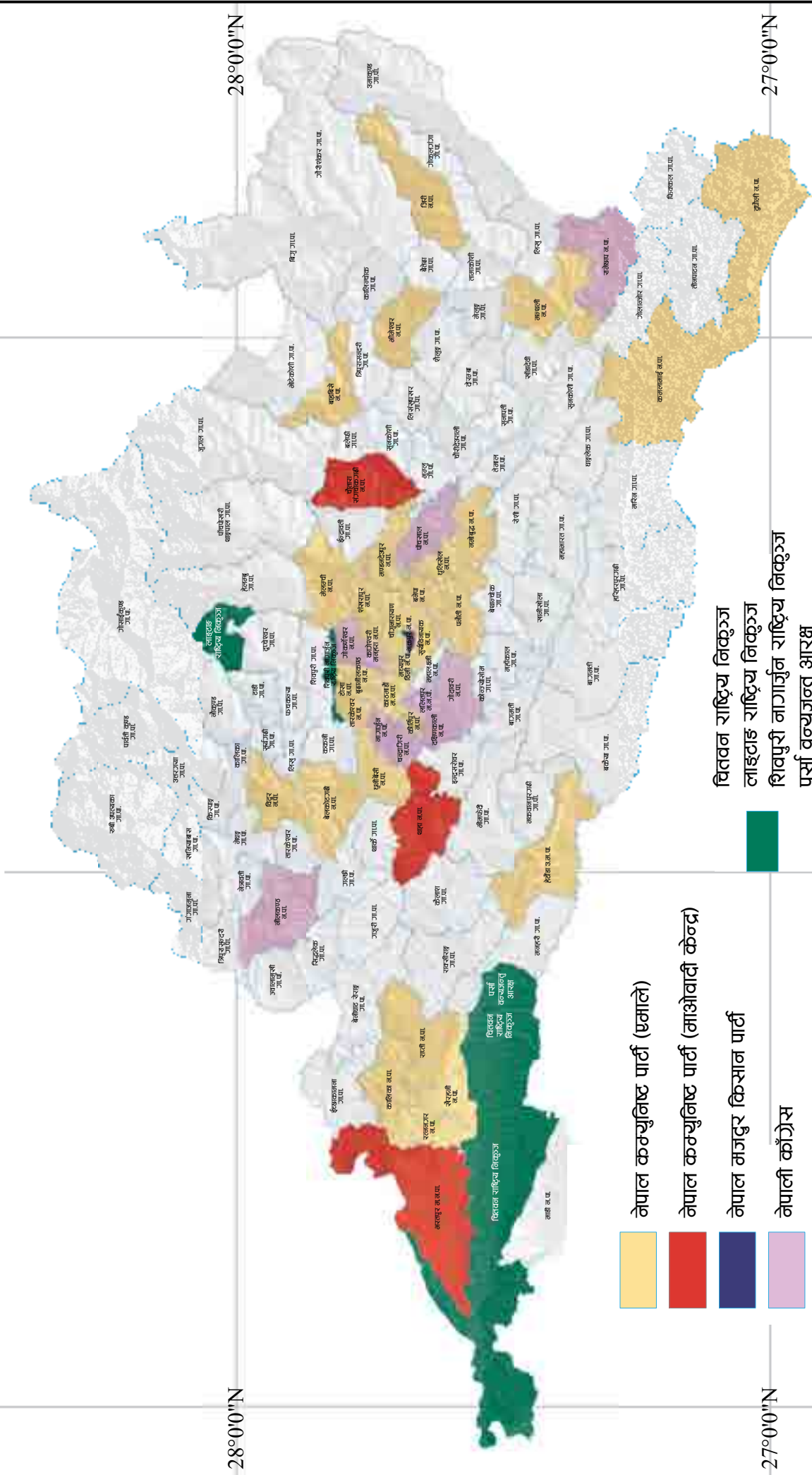
85°0'0"E

86°0'0"E

निर्वाचित नगरपालिकाका प्रमुख (दलगत)

28°0'0"N

28°0'0"N



27°0'0"N

27°0'0"N

84°0'0"E

85°0'0"E

86°0'0"E

नेपाल कम्युनिष्ट पार्टी (एमाले)

नेपाल कम्युनिष्ट पार्टी (माओवादी केन्द्र)

नेपाल मजदुर किसान पार्टी

नेपाली काँग्रेस

गाउँपालिका

वितवन राष्ट्रिय निकुञ्ज
 लाइटहाइ राष्ट्रिय निकुञ्ज
 शिवपुरी नागार्जुन राष्ट्रिय निकुञ्ज
 पर्सा वन्यजन्तु आरक्ष

84°0'0"E

85°0'0"E

86°0'0"E

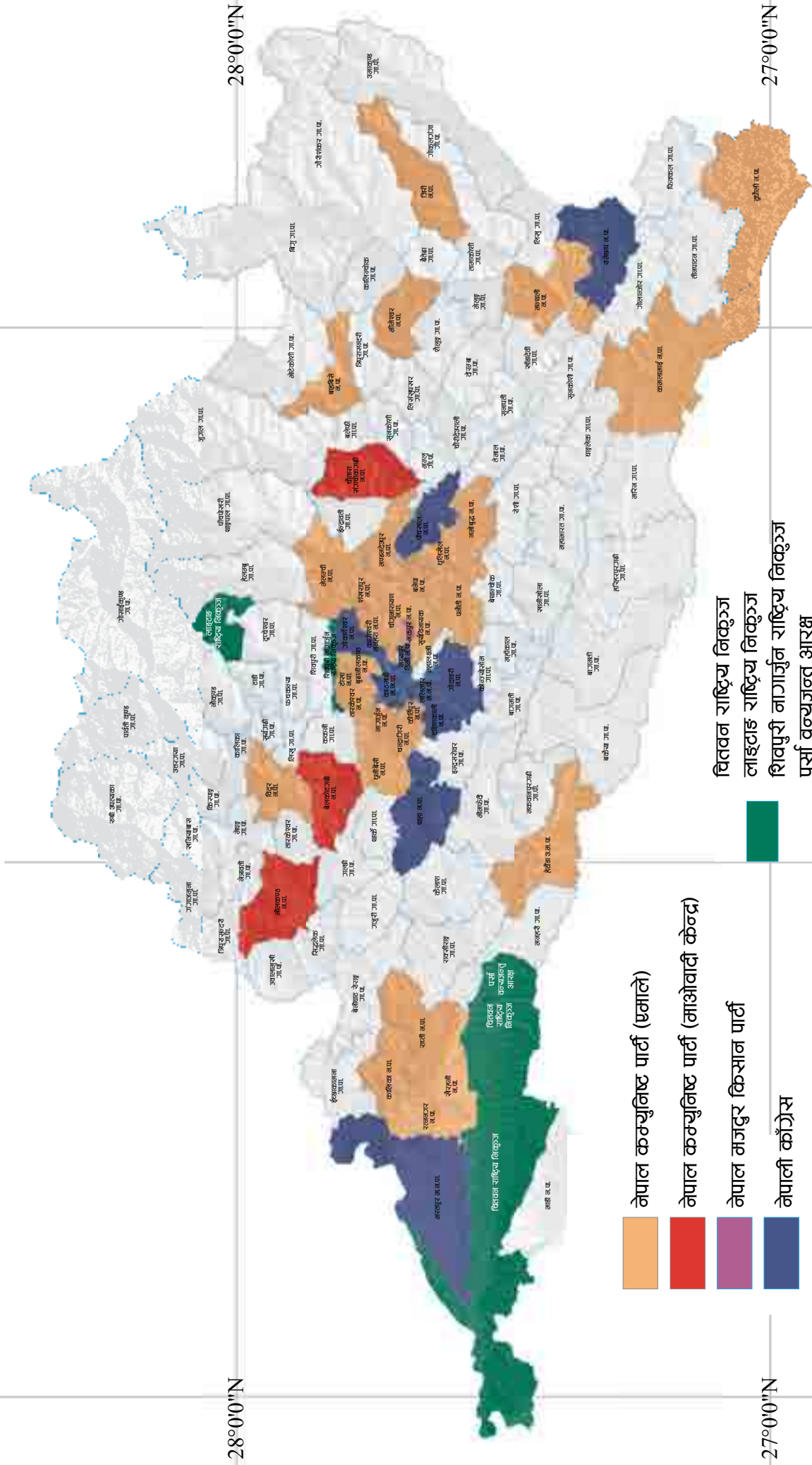
निर्वाचित नगरपालिकाका उपप्रमुख (दलगत)

28°0'0"N

28°0'0"N

27°0'0"N

27°0'0"N



नेपाल कम्युनिष्ट पार्टी (एमाले)

नेपाल कम्युनिष्ट पार्टी (माओवादी केन्द्र)

नेपाल मजदुर किसान पार्टी

नेपाली काँग्रेस

गाउँपालिका

वितवन राष्ट्रिय निकुञ्ज
 लाइटहाइ राष्ट्रिय निकुञ्ज
 शिवपुरी नागार्जुन राष्ट्रिय निकुञ्ज
 पर्सा वन्यजन्तु आरक्ष

84°0'0"E

85°0'0"E

86°0'0"E

84°0'0"E

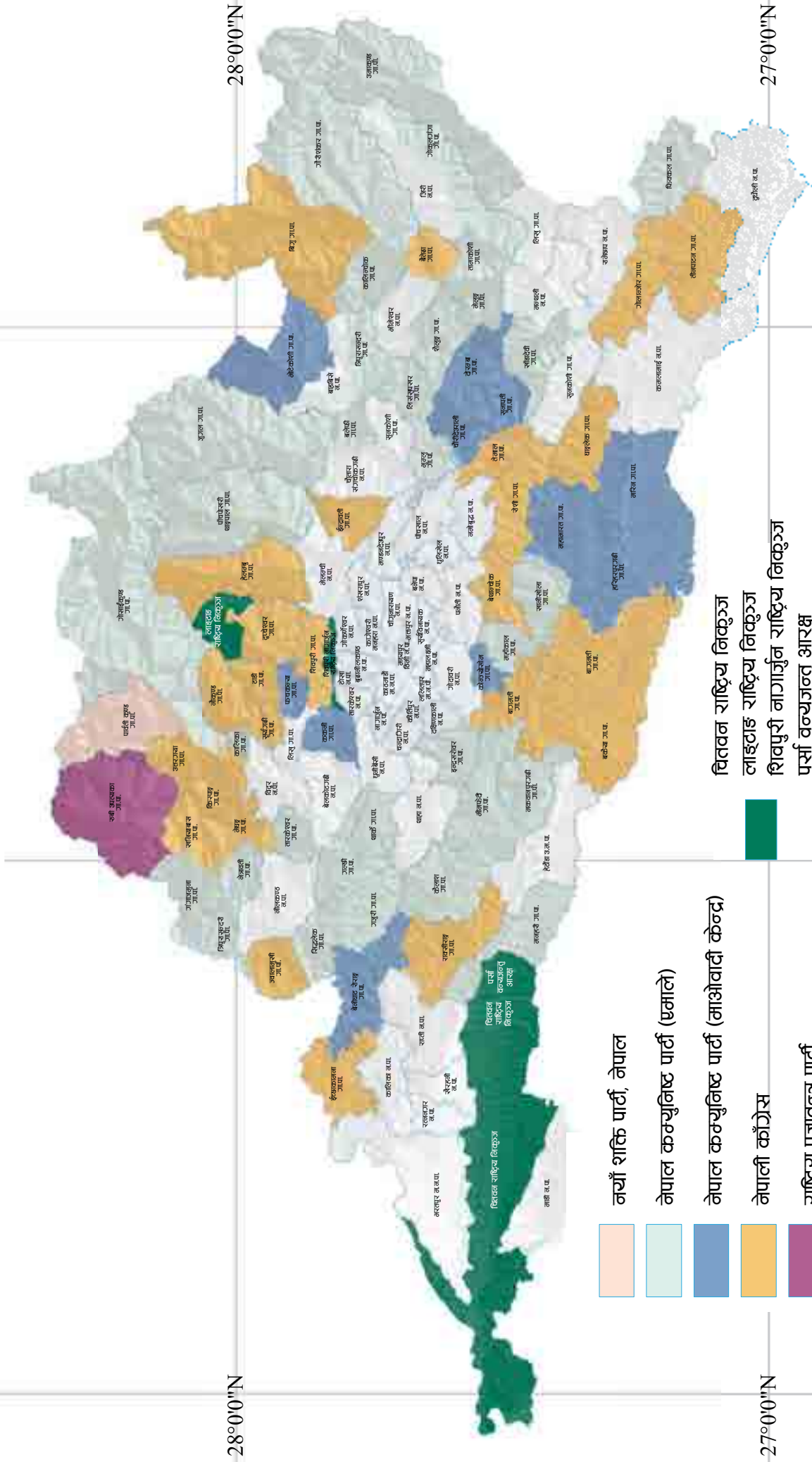
85°0'0"E

86°0'0"E

निर्वाचित गाउँपालिकाका अध्यक्ष (दलगत)

28°0'0"N

28°0'0"N



- नयाँ शक्ति पार्टी, नेपाल
- नेपाल कम्युनिष्ट पार्टी (एमाले)
- नेपाल कम्युनिष्ट पार्टी (माओवादी केन्द्र)
- नेपाली काँग्रेस
- राष्ट्रिय प्रजातन्त्र पार्टी
- नगरपालिका

27°0'0"N

27°0'0"N

84°0'0"E

85°0'0"E

86°0'0"E

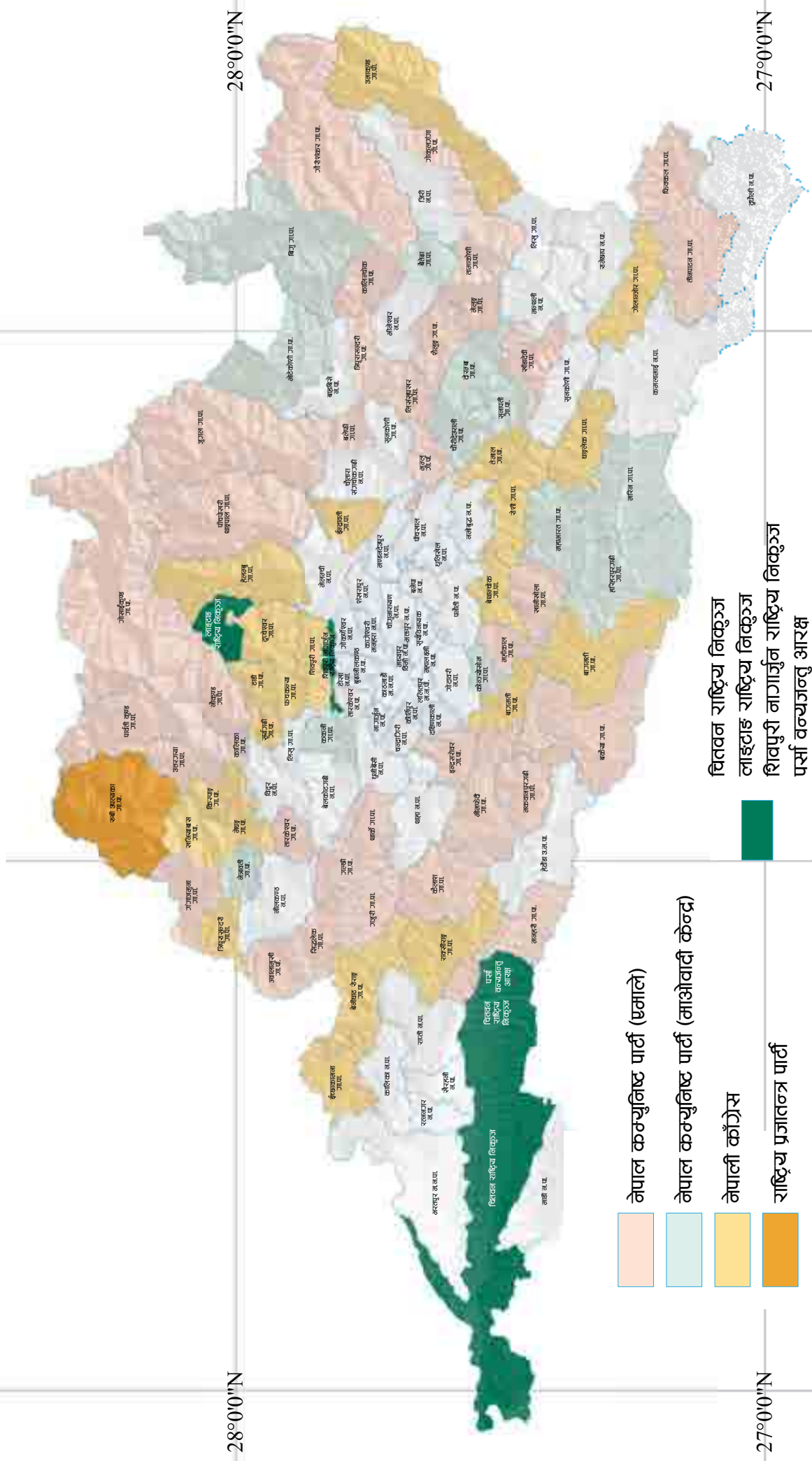
वित्तन राष्ट्रिय निकुञ्ज
 लाइटहाइ राष्ट्रिय निकुञ्ज
 शिवपुरी नागार्जुन राष्ट्रिय निकुञ्ज
 पर्सा वन्यजन्तु आरक्ष

84°0'0"E

85°0'0"E

86°0'0"E

निर्वाचित गाउँपालिकाका उपाध्यक्ष (दलगत)



28°0'0"N

28°0'0"N

27°0'0"N

27°0'0"N

84°0'0"E

85°0'0"E

86°0'0"E

- नेपाल कम्युनिष्ट पार्टी (एमाले)
- नेपाल कम्युनिष्ट पार्टी (माओवादी केन्द्र)
- नेपाली काँग्रेस
- राष्ट्रिय प्रजातन्त्र पार्टी
- नारायणालिका

वितवन राष्ट्रिय निकुञ्ज
 लाइटहाइ राष्ट्रिय निकुञ्ज
 शिवपुरी नारायुन राष्ट्रिय निकुञ्ज
 पर्सा वन्यजन्तु आरक्ष

प्रदेश प्रमुख, प्रदेश सभा र मन्त्रिपरिषद्



प्रदेश प्रमुख
अनुराधा कोइराला



प्रदेश सभा



सभामुख
सानु कुमार श्रेष्ठ



उप-सभामुख
राधिका तामाङ्ग



संसदीय दलको नेता (सत्तापक्ष)
डोरमणि पौडेल



संसदीय दलको नेता (प्रतिपक्ष)
इन्द्र बहादुर बानियाँ

मन्त्रिपरिषद् सदस्यहरू



मुख्यमन्त्री तथा भौतिक पूर्वाधार
विकास मन्त्री
डोरमणि पौडेल



आन्तरिक मामिला तथा कानून मन्त्री
शालिकराम जठकट्टेल



उद्योग, पर्यटन, वन तथा वातावरण मन्त्री
अरुण प्रसाद नेपाल



आर्थिक मामिला तथा योजना मन्त्री
कैलाश प्रसाद ढुंगेल



भूमि व्यवस्था, कृषि तथा सहकारी मन्त्री
दावा दोर्जे लामा



सामाजिक विकास मन्त्री
युवराज दुलाल

कृषि तथा भूमि

Ministry of Agriculture and Livestock Development. Statistical Information On Nepalese Agriculture 2073/74 (2016/17). Ministry of Agriculture and Livestock Development

उद्योग

Ministry of Finance (June 2018). Economic Survey 2017/18. Singh Durbar, Kathmandu. Government of Nepal, Ministry of Finance

पूर्वाधार, सूचना र प्रविधि

CAAN (Jan 2, 2018), Civil Aviation Report-2017 (<http://caanepal.gov.np/en/report/civil-aviation-report-2017>)
Department of Roads, Government of Nepal (2015/2016), Central Development Region, List of ma
in Bridges (<http://dor.gov.np/home/page/ssrn-2015-16>)
केन्द्रीय तथ्यांक विभाग (२०७५), सामाजिक तथ्यांक २०७५, केन्द्रीय तथ्यांक विभाग, काठमाडौं, नेपाल

कानून तथा न्याय

National Human Rights Commission (September, 2018), Trafficking in Persons in Nepal, (http://www.nhrcnepal.org/nhrc_new/doc/newsletter/NHRC_National_Report_TIP_in_Nepal_September_2018.pdf)
Nepal Police, Division of Crime Statistics (<https://cid.nepalpolice.gov.np/index.php/notices/crime-statistics>)

सार्वजनिक वित्त

Public Service Commission (2074 Shawn- 2075 Ashad), Lok Sewa Aayog 59th yearly Report, (http://www.psc.gov.np/assets/uploads/files/AR2075_final_without_Annex.pdf)

सामाजिक तथा मानव विकास

Central Bureau of Statistics (2014). National Population and Housing Census 2011, Kathmandu.
Ministry of Finance (June 2018). Economic Survey 2017/18. Singh Durbar, Kathmandu. Ministry of Finance.
CTEVT (2016). CTEVT Fact Sheet. Kathmandu, Nepal : CTEVT.
University Grant Commission (2017). Report on Higher Education 2015/16. Kathmandu, Nepal.
University Grant Commission
Ministry of Health And Population (2014). Glimpse of Annual Report 2073/74 (2016/17). Kathmandu, Nepal. Ministry of Health and Population.

नागरिक समाज र वैदेशिक सहायता

Ministry of Finance (December 2018). Development Cooperation Report. Singh Durbar, Kathmandu. Ministry of Finance.
Social Welfare Council (2075). NGOs Affiliated with Social Welfare Council (2034-2075Poush). Kathmandu, Nepal. Social Welfare Council

अर्थतन्त्र, बजार र वित्त

नेपाल राष्ट्र बैंक. जेठ २०७५ नेपालको जनसांख्यिक, सामाजिक, आर्थिक तथा वित्तीय स्थिति (प्रदेशगत प्रोफाइल), बालुवाटार, काठमाडौं, नेपाल राष्ट्र बैंक, अनुसन्धान विभाग.
Ministry of Finance. (June 2018). Economic Survey 2017/18. Singh Durbar, Kathmandu. Ministry of Finance.

ऊर्जा र प्रविधि

Ministry of Energy, Water Resources and Irrigation. Government of Nepal, <http://dhmgov.np/hydrological-station/>.
Ministry of Energy, Water Resources and Irrigation. Government of Nepal, <http://dhm.gov.np/meteorological-station/>
Ministry of Home Affairs, Government of Nepal, <http://www.drrportal.gov.np/>

राज्य र राजनीति

Election Commission of Nepal (<http://result.election.gov.np/ElectionResultCentral.aspx>), (<http://result.election.gov.np/ElectionResultState.aspx>, <http://result.election.gov.np/ElectionResultDetails.aspx?phaseID=1>)

आवरण फोटो

<https://www.pinterest.com/pin/171699804521324603/>
<https://www.pinterest.com/pin/40813940350056562/>
<https://www.pinterest.com/pin/19844054591810636/?lp=true>
<https://www.youtube.com/watch?v=IOhM8RB8Z0Q>
<https://myrepublica.nagariknetwork.com/mycity/news/cult-of-living-goddesses-revival-of-the-makhan-kumari>
<http://www.everestgallery.com/pen-and-ink/2-patan-durbar-square.html>
<http://www.urbansketchers.org/2015/04/honoring-kathmandu.html>
https://www.123rf.com/clipart-vector/nepalese_temple.html?sti=llu9cwxbdnsfozevn2|&mediapopup=64117819
<https://www.welcomenepal.com/places-to-see/Langtang.html>
<http://kathmandupost.ekantipur.com/news/2019-02-09/child-marriage-still-in-practice-in-the-chepang-community.html>
https://www.google.com/url?sa=i&source=images&cd=&ved=2ahUKEwizovHZk5fgAhUFA3IKHYK8ACQjxx6BAgBEAI&url=https%3A%2F%2Fen.wikipedia.org%2Fwiki%2FIndian_rhinoceros&psig=AOvVaw268KUGdAclw7xSm3zPeSQF&ust=1548994306676670
<http://english.onlinekhabar.com/gosaikunda-lake-behind-snowy-pass.html>
https://commons.wikimedia.org/wiki/File:Shahid_smarak_park_hetauda.JPG

अनुसूची

तालिका नं.१: जनसांख्यिक विवरण

जिल्ला	स्थानीय तहको नाम	कुल जनसंख्या	पुरुषको जनसंख्या	महिलाको जनसंख्या	घरपरिवार संख्या	महिला घरमुली भएको घरपरिवार (प्रतिशत)
Bhaktapur	Changunarayan	55430	26992	28438	12170	23.23
Bhaktapur	Bhaktapur	81748	41081	40667	17639	19.93
Bhaktapur	Madhyapur Thimi	5698	2723	2975	1264	22.76
Bhaktapur	Suryabinayak	78490	38899	39591	18446	23.78
Chitwan	Bharatpur	280502	134001	146501	69035	36.72
Chitwan	Ichchha kamana	25002	12460	12542	4778	15.09
Chitwan	Rapti	58107	27729	30378	12055	33.22
Chitwan	Kalika	42493	20218	22275	9116	22.07
Chitwan	Ratnanagar	69851	33256	36595	16070	32.29
Chitwan	khairahani	56094	26075	30019	12331	31.76
Chitwan	Madi	37683	16876	20807	8960	37.93
Dhading	Rubi Valley	9562	4462	5100	2134	40.15
Dhading	Khaniyabas	12749	5847	6902	2651	38.26
Dhading	Ganga Jumana	21784	9527	12257	4864	33.62
Dhading	Tirpurasundari	22960	10050	12910	5355	35.44
Dhading	Netrawati	12870	5603	7267	3121	44.10
Dhading	Jwalamukhi	23966	10573	13393	5730	37.11
Dhading	Siddhalek	23729	10965	12764	5138	24.61
Dhading	Benighat Rorang	31475	15660	15815	6169	14.90
Dhading	Gajuri	27084	13311	13773	5600	16.84
Dhading	Galchhi	25655	12342	13313	5410	20.06
Dhading	Thakre	32914	16053	16861	6927	18.24
Dhading	Nilkhantha	58515	26510	32005	13984	37.15
Dhading	Dhunibesi	31029	15197	15832	6759	16.15
Dolakha	Gaurisankar	17062	8169	8893	4067	26.80
Dolakha	Bigu	18449	8846	9603	4418	26.56
Dolakha	Kalinchowk	22954	10946	12008	5457	36.44
Dolakha	Baitshwor	19876	9095	10781	5079	32.48
Dolakha	Tamakoshi	18849	8776	10073	4345	31.30
Dolakha	Melung	20210	9015	11195	4841	34.22
Dolakha	Shailung	19698	8786	10912	4958	33.07
Dolakha	Jiri	15515	7141	8374	3854	41.51
Dolakha	Bhimeshwor	32486	14980	17506	8639	38.59
Kathmandu	Kathmandu	975453	511841	463612	254292	27.60
Kathmandu	Shankharapur	25338	12346	12992	5406	18.98
Kathmandu	Kageshwori Manohara	60237	30233	30004	14329	28.61
Kathmandu	Gokarneshwor	107351	53725	53626	27106	35.01
Kathmandu	Budhanilkanta	107918	54185	53733	26485	26.30

जिल्ला	स्थानीय तहको नाम	कुल जनसंख्या	पुरुषको जनसंख्या	महिलाको जनसंख्या	घरपरिवार संख्या	महिला घरमुली भएको घरपरिवार (प्रतिशत)
Kathmandu	Tokha	99032	50709	48323	25561	31.69
Kathmandu	Tarakeshwor	81443	41376	40067	20158	25.27
Kathmandu	Nagarjun	67420	34064	33356	16746	27.99
Kathmandu	Kirtipur	65602	36476	29126	19441	20.33
Kathmandu	Chandragiri	85198	42881	42317	20532	26.31
Kathmandu	Dakshinkali	24297	11873	12424	5488	30.87
Kavrepalanchowk	Chauri Deurali	20829	9468	11361	4664	29.53
Kavrepalanchowk	Bhumlu	18916	8816	10100	4513	19.86
Kavrepalanchowk	Temal	22712	10583	12129	4876	21.72
Kavrepalanchowk	Bethanchok	16777	7679	9098	3601	22.77
Kavrepalanchowk	Rosi	28746	13531	15215	5896	19.49
Kavrepalanchowk	Mahabharat	18283	8941	9342	2910	10.06
Kavrepalanchowk	Khanikhola	14398	7064	7334	2372	13.61
Kavrepalanchowk	Mandan Deupur	32659	15320	17339	7328	17.00
Kavrepalanchowk	Banepa	55628	27305	28323	12106	20.93
Kavrepalanchowk	Dhulikhel	32162	15484	16678	7061	25.48
Kavrepalanchowk	Panchkhal	37997	17943	20054	8544	21.21
Kavrepalanchowk	Namobuddha	29519	13604	15915	6584	19.58
Kavrepalanchowk	Panauti	46595	21808	24787	10196	23.67
Lalitpur	Lalitpur	284922	145924	138998	70256	25.35
Lalitpur	Konjyosom	9709	4596	5113	2001	20.55
Lalitpur	Bagmati	13049	6454	6595	2614	10.46
Lalitpur	Mahalaxmi	62172	31071	31101	14930	25.57
Lalitpur	Godawari	78301	38282	40019	17762	24.33
Lalitpur	Mahankal	9453	4583	4870	1942	13.22
Makawanpur	Indrosarowar	13809	6509	7300	3054	26.49
Makawanpur	Thaha	41623	19811	21812	8928	23.10
Makawanpur	Kailash	23922	11943	11979	4263	9.09
Makawanpur	Raksirang	26192	13110	13082	4557	8.33
Makawanpur	Manahari	38399	18520	19879	7891	20.99
Makawanpur	Bhimfedi	23344	11183	12161	4810	27.29
Makawanpur	Makawanpurgadi	25322	12279	13043	5003	14.82
Makawanpur	Bakaiya	39620	19129	20491	7538	19.19
Makawanpur	Bagmati	30495	14635	15860	5731	15.75
Makawanpur	Hetauda	152875	74964	77911	34270	29.21
Nuwakot	Dupcheswor	22106	11145	10961	4451	9.62
Nuwakot	Tadi	17932	8977	8955	3582	17.65
Nuwakot	Suryagadhi	16800	8194	8606	3509	12.99
Nuwakot	Kispang	14861	6942	7919	3340	27.87
Nuwakot	Myagang	13479	6059	7420	3388	43.24
Nuwakot	Tarkeshwor	15719	7034	8685	3511	26.20
Nuwakot	Likhu	16852	7807	9045	3629	22.70

जिल्ला	स्थानीय तहको नाम	कुल जनसंख्या	पुरुषको जनसंख्या	महिलाको जनसंख्या	घरपरिवार संख्या	महिला घरमुली भएको घरपरिवार (प्रतिशत)
Nuwakot	Panchakanya	15945	7711	8234	3321	15.76
Nuwakot	Shivapuri	20769	9752	11017	4676	21.01
Nuwakot	Kakani	26263	12986	13277	5183	15.51
Nuwakot	Bidur	54351	25228	29123	12505	27.79
Nuwakot	Belkotgadhi	40698	19602	21096	8099	15.96
Ramechhap	Umakunda	17601	8243	9358	3869	28.93
Ramechhap	Gokulganga	15575	7237	8338	3494	33.33
Ramechhap	Likhu	23109	10615	12494	4928	26.35
Ramechhap	Khandadevi	25761	11762	13999	5372	21.31
Ramechhap	Doramba	27221	12349	14872	5945	28.37
Ramechhap	Sunapati	18128	8348	9780	4050	27.51
Ramechhap	Ramechhap	28612	12879	15733	6126	27.04
Ramechhap	Manthali	45416	20750	24666	10099	31.00
Rasuwa	Gosaikunda	7143	3697	3446	2017	18.94
Rasuwa	Parbati Kunda	5490	2697	2793	1306	26.26
Rasuwa	Uttargaya	8255	3845	4410	1846	28.39
Rasuwa	Kalika	9421	4486	4935	2089	28.61
Rasuwa	Naukunda	11824	5773	6051	2483	19.61
Sindhuli	Phikkal	16968	8143	8825	3035	14.77
Sindhuli	Tinpatan	36405	17376	19029	6879	18.93
Sindhuli	Golanjor	19329	9400	9929	3681	17.03
Sindhuli	Sunkoshi	21473	9988	11485	4557	30.47
Sindhuli	Ghyanglekha	13761	6471	7290	2457	22.76
Sindhuli	Marin	27822	13282	14540	4870	21.95
Sindhuli	Hariharpurgaghi	27727	13275	14452	4586	17.35
Sindhuli	Dudhauri	65302	31004	34298	13164	25.62
Sindhuli	Kamalamai	64386	30462	33924	14315	33.35
Sindhupalchok	Bhote Koshi	16631	8431	8200	4183	19.60
Sindhupalchok	Jugal	19231	9581	9650	3941	13.70
Sindhupalchok	Panch Pokhari Thangpal	20860	10605	10255	5007	17.31
Sindhupalchok	Helambu	17671	8564	9107	4203	21.76
Sindhupalchok	Indrawati	28517	13376	15141	6211	21.50
Sindhupalchok	Balefi	18909	9002	9907	4429	23.82
Sindhupalchok	Tripura Sundari	13197	6215	6982	3394	25.75
Sindhupalchok	Lisankhu	15133	7101	8032	3680	28.54
Sindhupalchok	Sunkoshi	17246	7883	9363	4359	33.15
Sindhupalchok	Melamchi	45343	21729	23614	10097	18.29
Sindhupalchok	Choutara Sangachowkgadhi	46497	21272	25225	10906	30.23
Sindhupalchok	Barhabise	26535	12904	13631	6225	25.58

तालिका नं. २ : जनसांख्यिक विवरण

जिल्ला	स्थानीय तहको नाम	अनुपस्थित जनसंख्या भएको घरपरिवार संख्या	अनुपस्थित जनसंख्या	अपाङ्गता भएका महिलाको संख्या	अपाङ्गता भएका पुरुषको संख्या	अपाङ्गता भएका व्यक्तिको संख्या
Bhaktapur	Changunarayan	1291	1540	386	414	800
Bhaktapur	Bhaktapur	1411	1760	409	442	851
Bhaktapur	Madhyapur Thimi	2727	3656	404	399	803
Bhaktapur	Suryabinayak	2561	3259	339	381	720
Chitwan	Bharatpur	20113	27098	2913	3324	6237
Chitwan	Ichchha kamana	631	767	245	324	569
Chitwan	Rapti	3710	4745	723	827	1550
Chitwan	Kalika	2123	2658	380	449	829
Chitwan	Ratnanagar	4378	5572	492	588	1080
Chitwan	khairahani	4092	5188	445	566	1011
Chitwan	Madi	3376	4393	746	795	1541
Dhading	Rubi Valley	734	1063	143	196	339
Dhading	Khaniyabas	1044	1411	102	126	228
Dhading	Ganga Jumana	1736	2366	237	296	533
Dhading	Tirpurasundari	1783	2502	303	314	617
Dhading	Netrawati	1444	2239	136	155	291
Dhading	Jwalamukhi	1894	2500	313	364	677
Dhading	Siddhalek	1227	1530	311	367	678
Dhading	Benighat Rorang	735	885	363	419	782
Dhading	Gajuri	666	798	287	398	685
Dhading	Galchhi	725.6	857.46	238.62	262.14	500.76
Dhading	Thakre	646.4	757.54	327.38	436.86	764.24
Dhading	Nilkhantha	3911	5005	535	582	1117
Dhading	Dhunibesi	509	623	267	346	613
Dolakha	Gaurisankar	995	1501	307	317	624
Dolakha	Bigu	871	1268	380	397	777
Dolakha	Kalinchowk	893	1341	328	384	712
Dolakha	Baiteshwor	662	820	225	257	482
Dolakha	Tamakoshi	655	834	236	262	498
Dolakha	Melung	548	667	291	316	607
Dolakha	Shailung	908	1180	261	284	545
Dolakha	Jiri	1025	1282	132	202	334
Dolakha	Bhimeshwor	1030	1228	442	492	934
Kathmandu	Kathmandu	41475	62035	3895	4571	8466
Kathmandu	Shankharapur	519	636	149	181	330
Kathmandu	Kageshwori Manohara	1858	2353	291	306	597
Kathmandu	Gokarneshwor	5419	7008	413	470	883
Kathmandu	Budhanilkantha	4622	6620	513	523	1036
Kathmandu	Tokha	4789	6722	374	474	848
Kathmandu	Tarakeshwor	2945	3726	424	441	865

जिल्ला	स्थानीय तहको नाम	अनुपस्थित जनसंख्या भएको घरपरिवार संख्या	अनुपस्थित जनसंख्या	अपाङ्गता भएका महिलाको संख्या	अपाङ्गता भएका पुरुषको संख्या	अपाङ्गता भएका व्यक्तिको संख्या
Kathmandu	Nagarjun	2759	3942	388	469	857
Kathmandu	Kirtipur	1843	2536	317	414	731
Kathmandu	Chandragiri	2674	3475	452	516	968
Kathmandu	Dakshinkali	618	752	386	390	776
Kavrepalanchowk	Chauri Deurali	863	1182	371	385	756
Kavrepalanchowk	Bhumlu	633.59	859.28	231.28	258.1	489.38
Kavrepalanchowk	Temal	947	1215	311	313	624
Kavrepalanchowk	Bethanchok	572	667	154	165	319
Kavrepalanchowk	Rosi	1046	1311	190	208	398
Kavrepalanchowk	Mahabharat	765	949	162	198	360
Kavrepalanchowk	Khanikhola	355	407	149	173	322
Kavrepalanchowk	Mandan Deupur	1003.41	1177.72	220.72	286.9	507.62
Kavrepalanchowk	Banepa	1206.88	1462.67	275.66	352.18	627.84
Kavrepalanchowk	Dhulikhel	942.97	1133.26	236.46	241.56	478.02
Kavrepalanchowk	Panchkhal	1181	1408	278	303	581
Kavrepalanchowk	Namobuddha	1053	1309	196	265	461
Kavrepalanchowk	Panauti	1213.15	1450.07	305.84	388.27	694.11
Lalitpur	Lalitpur	11406	17783	1149	1329	2478
Lalitpur	Konjyosom	289	338	62	95	157
Lalitpur	Bagmati	265	303	123	178	301
Lalitpur	Mahalaxmi	2401	3171	318	323	641
Lalitpur	Godawari	1987	2528	459	486	945
Lalitpur	Mahankal	215	263	140	125	265
Makawanpur	Indrosarowar	467	558	129	190	319
Makawanpur	Thaha	945	1129	301	404	705
Makawanpur	Kailash	266.92	332.79	251	267.49	518.49
Makawanpur	Raksirang	419	498	405	449	854
Makawanpur	Manahari	1423	1772	347	401	748
Makawanpur	Bhimfedi	891.08	1053.21	201	250.51	451.51
Makawanpur	Makawanpurgadi	715	879	264	334	598
Makawanpur	Bakaiya	1680	2074	428	526	954
Makawanpur	Bagmati	987	1210	410	461	871
Makawanpur	Hetauda	5772	7041	1049	1354	2403
Nuwakot	Dupcheswor	750	1120	248	314	562
Nuwakot	Tadi	427	530	139	189	328
Nuwakot	Suryagadhi	506	616	164	201	365
Nuwakot	Kispang	1137	1542	101	139	240
Nuwakot	Myagang	1438	1831	114	125	239
Nuwakot	Tarkeshwor	1091.52	1497.27	113.21	132.76	245.97
Nuwakot	Likhu	576.27	713	108.41	160.08	268.49
Nuwakot	Panchakanya	363.59	434.52	113.23	118.29	231.52
Nuwakot	Shivapuri	619.47	787.29	168.72	216.76	385.48

जिल्ला	स्थानीय तहको नाम	अनुपस्थित जनसंख्या भएको घरपरिवार संख्या	अनुपस्थित जनसंख्या	अपाङ्गता भएका महिलाको संख्या	अपाङ्गता भएका पुरुषको संख्या	अपाङ्गता भएका व्यक्तिको संख्या
Nuwakot	Kakani	648.64	825.2	169.44	232.96	402.4
Nuwakot	Bidur	2534.48	3170.73	320.79	390.24	711.03
Nuwakot	Belkotgadhi	999.02	1243.98	335.22	355.9	691.12
Ramechhap	Umakunda	1051	1457	169	214	383
Ramechhap	Gokulganga	1004	1381	177	189	366
Ramechhap	Likhu	927	1384	176	217	393
Ramechhap	Khandadevi	727	940	305	360	665
Ramechhap	Doramba	1189.73	1523.35	332.62	299.67	632.29
Ramechhap	Sunapati	689.27	854.65	187.38	204.33	391.71
Ramechhap	Ramechhap	1453	1942	316	357	673
Ramechhap	Manthali	1299	1717	400	512	912
Rasuwa	Gosaikunda	389	510	79	118	197
Rasuwa	Parbati Kunda	340.92	440.24	85.44	76.11	161.55
Rasuwa	Uttargaya	511.54	652.43	115.99	117.33	233.32
Rasuwa	Kalika	435.89	528.4	77.93	108.2	186.13
Rasuwa	Naukunda	745.66	996.93	77.65	120.36	198.01
Sindhuli	Phikkal	459	576	182	176	358
Sindhuli	Tinpatan	1366	1593	295	360	655
Sindhuli	Golanjor	376	496	264	320	584
Sindhuli	Sunkoshi	780	1023	196	234	430
Sindhuli	Ghyanglekha	908	1109	151	141	292
Sindhuli	Marin	1313	1616	345	400	745
Sindhuli	Hariharpurgaghi	1145	1450	383	424	807
Sindhuli	Dudhauri	3096	3709	487	612	1099
Sindhuli	Kamalamai	2912	3715	641	771	1412
Sindhupalchok	Bhote Koshi	916	1480	232	303	535
Sindhupalchok	Jugal	986	1363	123	170	293
Sindhupalchok	Panch Pokhari Thangpal	1630	2884	183	265	448
Sindhupalchok	Helambu	1549	2678	121	199	320
Sindhupalchok	Indrawati	1459	1964	310	380	690
Sindhupalchok	Balefi	461	568	310	340	650
Sindhupalchok	Tripura Sundari	435.12	557.32	195.79	239.89	435.68
Sindhupalchok	Lisankhu	1064	1509	169	173	342
Sindhupalchok	Sunkoshi	498	605	171	199	370
Sindhupalchok	Melamchi	1526	1878	400	517	917
Sindhupalchok	Choutara Sangachowkgadhi	1942	2389	335	434	769
Sindhupalchok	Barhabishe	1311.88	1836.68	334.21	446.11	780.32

Sources:

नेपाल राष्ट्र बैंक (जेठ २०७५). नेपालको जनसांख्यिक, सामाजिक, आर्थिक तथा वित्तीय स्थिति (प्रदेशगत प्रोफाइल), बालुवाटार, काठमाडौं, नेपाल राष्ट्र बैंक, अनुसन्धान विभाग
Central Bureau of Statistics (2014). National Population and Housing Census 2011, Kathmandu.

तालिका नं. ३: व्यक्तिगत रूपमा वैदेशिक रोजगार व्यवसायी मार्फत प्रवेशाज्ञा आवेदन गर्ने महिला, पुरुष र जम्मा संख्या २०१७/१८

District	वैदेशिक रोजगार व्यवसायी मार्फत प्रवेशाज्ञा आवेदन गर्ने			व्यक्तिगत रूपमा प्रवेशाज्ञा आवेदन गर्ने			Grand Total
	Male	Female	Total	Male	Female	Total	
Dolakha	1504	464	1968	1709	290	1999	3967
Sindhupalchok	2772	1245	4017	2470	824	3294	7311
Rasuwa	227	113	340	260	64	324	664
Dhading	3257	495	3752	3761	292	4053	7805
Nuwakot	2663	706	3369	2900	439	3339	6708
Kathmandu	1894	800	2694	3895	1199	5094	7788
Bhaktapur	521	182	703	999	152	1151	1854
Lalitpur	1011	338	1349	1549	370	1919	3268
Kavrepalanchowk	3499	967	4466	3466	535	4001	8467
Ramechhap	1868	531	2399	2193	295	2488	4887
Sindhuli	3763	475	4238	2518	185	2703	6941
Makawanpur	4223	1183	5406	3721	537	4258	9664
Chitwan	4683	525	5208	7724	523	8247	13455

Source: Ministry of Labour and Employment, Labour Migration for Employment - A Status Report for Nepal 2015/16 - 2016/17

तालिका नं. ४: स्वास्थ्य सेवाको अवस्था

जिल्ला	सरकारी अस्पतालको संख्या	प्राथमिक स्वास्थ्य केन्द्रहरूको अवस्थिति	स्वास्थ्य चौकी संख्या	गाउँघर क्लिनिकको संख्या	विस्तारित खोप कार्यक्रम संचालन गर्ने क्लिनिकको संख्या	महिला स्वास्थ्य स्वयम् सेविकाको संख्या
Sindhuli	1	4	51	181	208	494
Ramechhap	1	3	52	139	187	752
Dolakha	1	2	52	164	161	1238
Sindhupalchok	1	3	75	212	233	693
Kavrepalanchowk	2	4	89	285	323	956
Lalitpur	3	4	38	75	140	445
Bhaktapur	3	2	19	42	59	218
Kathmandu	14	8	58	134	217	1589
Nuwakot	1	3	63	174	203	1007
Rasuwa	1	1	17	45	57	245
Dhading	1	2	49	190	226	471
Makawanpur	1	4	41	159	206	450
Chitwan	4	3	36	104	198	458

तालिका नं. ५: स्वास्थ्य सेवाको अवस्था

जिल्ला	बिसिजी खोप पाएका एक वर्षमुनिका बच्चाको प्रतिशत	डीपीटी -हेपबि-हिब३ खोपपाएका एक बर्ष मुनिका बच्चाहरूको प्रतिशत	(ओपीभी) ३ खोप पाएका एकबर्ष मुनिका बच्चाहरूको प्रतिशत	पीसीभी ३ खोप पाएका एकबर्ष मुनिका बच्चाहरूको प्रतिशत	एम आर पहिलो डोज लिएका बच्चाहरूको प्रतिशत
Sindhuli	87	79	79	71	78
Ramechhap	57	61	61	53	61
Dolakha	62	71	71	63	72

Sindhupalchok	59	75	72	72	74
Kavrepalanchowk	93	81	80	73	76
Lalitpur	108	69	62	64	70
Bhaktapur	44	81	81	83	84
Kathmandu	96	71	71	70	72
Nuwakot	72	84	82	76	84
Rasuwa	83	101	102	91	97
Dhading	62	77	77	73	78
Makawanpur	85	90	89	88	89
Chitwan	95	82	82	79	78

तालिका नं. ६: स्वास्थ्य सेवाको अवस्था

जिल्ला	नयाँ कुष्ठरोग पत्ता लगाइएका बिरामीहरूको संख्या (प्रति एकलाख जनसंख्यामा)	कुष्ठ रोगीको दर (प्रति एक हजार जनसंख्यामा)	कुनैपनि प्रकारका क्षयरोगका बिरामीहरूको दर	क्षयरोग पोर्जेटिभ पत्ता लगाइएका नयाँ बिरामीको दर (प्रति एकलाख जनसंख्यामा)	एचआइभी परिक्षण र परामर्शसेवा पाउनेको संख्या
Sindhuli	1.2	0	94	86	120
Ramechhap	13.8	1.1	62	93	220
Dolakha	0.9	0.1	57	91	985
Sindhupalchok	1.1	0.1	70	87	116
Kavrepalanchowk	3.1	0.1	89	92	10
Lalitpur	1	0	135	89	8596
Bhaktapur	1.7	0.2	162	87	4190
Kathmandu	3.6	0.7	160	87	18784
Nuwakot	3.2	0.2	85	85	116
Rasuwa	0	0	61	85	0
Dhading	2.2	0.2	76	92	47
Makawanpur	4.9	0.4	154	88	2506
Chitwan			143	84	3353

तालिका नं. ७ : स्वास्थ्य सेवाको अवस्था

जिल्ला	बहिरंग सेवा पाएका जनसंख्याको प्रतिशत	बहिरंग सेवा पाएका पुरुष जनसंख्याको अनुपात	बहिरंग सेवा पाएका महिला जनसंख्याको अनुपात	एचआइभी परिक्षणमा पोर्जेटिभ र परामर्शसेवा पाउनेको संख्या	आमाबाट बच्चा सार्ने एचआइभी को रोकथाम (PMTCT) का लागि परीक्षण गरिएकाको संख्या	आमाबाट बच्चा सार्ने एचआइभी को रोकथाम (PMTCT) का लागि परीक्षणमा पोर्जेटिभ देखिएकाको संख्या	एन्टि रेट्रोभाईरल उपचार पाईरहेका मानिसहरूको संख्या
Sindhuli	59	56.5	43.5	4	3227	1	15
Ramechhap	100	58.5	41.5	0	78	0	0
Dolakha	100	57.8	42.2	0	2286	0	0
Sindhupalchok	96.6	57	43	0	1362	0	37
Kavrepalanchowk	100	56.1	43.9	0	2120	1	46
Lalitpur	100	57.9	42.1	26	9519	0	290
Bhaktapur	90.5	54.7	45.3	15	1653	0	28
Kathmandu	65.4	53.4	46.6	442	41337	38	2599

Nuwakot	70.5	55.3	44.7	11	4728	0	109
Rasuwa	100	52.7	47.3	0	275	0	0
Dhading	79.4	58.9	41.1	2	4972	0	63
Makawanpur	35.2	58.9	41.1	17	7840	0	146
Chitwan	100	55.6	44.4	113	20943	5	749

Source: Ministry of Health and Population. (2014). Glimpse of Annual Report 2073/74 (2016/17). Kathmandu, Nepal. Ministry of Health and Population.

तालिका नं. ८: स्नातक, स्नातकोत्तर, एमफिल, पिजिडी, पिएचडी तह पढाई हुने क्याम्पसको संख्या

जिल्ला	स्नातक	एमफिल	स्नातकोत्तर	पिजिडी	पिएचडी	जम्मा
Dolakha	19	0	1	0	0	20
Sindhupalchok	23	0	0	0	0	23
Rasuwa	6	0	0	0	0	6
Dhading	38	0	1	0	0	39
Nuwakot	40	0	3	0	0	43
Kathmandu	560	1	119	0	1	687
Bhaktapur	69	0	29	0	0	98
Lalitpur	199	0	41	0	0	240
Kavrepalanchowk	106	11	91	12	22	243
Ramechhap	17	0	1	0	0	18
Sindhuli	29	0	5	0	0	34
Makawanpur	38	0	3	0	0	42
Chitwan	110	0	26	0	3	140

तालिका नं. ९: स्नातक, स्नातकोत्तर, एमफिल, पिजिडी, पिएचडी तह पढाई हुने क्याम्पसमा विद्यार्थी संख्या

जिल्ला	पुरुष विद्यार्थी	महिला विद्यार्थी	जम्मा विद्यार्थी
Bhaktapur	4524	5015	9539
Chitwan	5883	8885	14768
Dhading	389	1377	1766
Dolakha	294	530	824
Kathmandu	55492	54624	110116
Kavrepalanchowk	5050	5475	10525
Lalitpur	11297	11963	23260
Makawanpur	1691	3293	4984
Nuwakot	315	1121	1436
Ramechhap	151	404	555
Rasuwa	44	89	133
Sindhuli	395	719	1114
Sindhupalchok	321	747	1068

Source: UGC, EMIS Report 2015/16

तालिका नं. १० : सीटिइभिडि अन्तर्गतका शैक्षिक संस्था, कार्यक्रम र भर्ना क्षमता

जिल्ला	संस्था	कार्यक्रम	भर्ना क्षमता
Dolakha	7	17	680
Sindhupalchok	3	5	200
Rasuwa	1	1	40
Dhading	2	3	120
Nuwakot	3	3	120
Kathmandu	75	140	5531
Bhaktapur	11	20	804
Lalitpur	24	36	1402
Kavrepalanchowk	8	14	566
Ramechhap	1	2	88
Sindhuli	3	6	248
Makawanpur	4	9	360
Chitwan	24	55	2164

Source: CTEVT Research and Information Division, CTEVT FACTS SHEET

तालिका नं. ११ : बैंक तथा वित्तीय संस्थाको अवस्था

जिल्ला	स्थानीय तहको नाम	वाणिज्य बैंक, विकास बैंक, वित्त कम्पनी र लघु वित्तको पहुँच पुगेको स्थान	वाणिज्य बैंकको पहुँच पुगेको स्थान	विकास बैंकको पहुँच पुगेको स्थान	वित्त कम्पनीको पहुँच पुगेको स्थान	लघुवित्त संस्थाको पहुँच पुगेको स्थान
Kathmandu	Kathmandu Metropolitan City	589	443	84	40	18
Lalitpur	Lalitpur Metropolitan City	132	101	17	6	7
Chitwan	Bharatpur Metropolitan City	162	78	43	10	31
Makawanpur	Hetauda Sub-Metropolitan City	83	48	11	3	21
Kathmandu	Nagarjun Municipality	25	19	2	0	4
Kavrepalanchowk	Banepa Municipality	60	27	7	5	21
Kathmandu	Tokha Municipality	36	25	9	2	0
Bhaktapur	Bhaktapur Municipality	34	20	8	3	3
Bhaktapur	Madhyapur Thimi Municipality	30	21	4	1	4
Chitwan	Ratnanagar Municipality	41	23	7	1	10
Nuwakot	Bidur Municipality	49	26	5	1	17

जिल्ला	स्थानीय तहको नाम	वाणिज्य बैंक, विकास बैंक, वित्त कम्पनी र लघु वित्तको पहुँच पुगेको स्थान	वाणिज्य बैंकको पहुँच पुगेको स्थान	विकास बैंकको पहुँच पुगेको स्थान	वित्त कम्पनीको पहुँच पुगेको स्थान	लघुवित्त संस्थाको पहुँच पुगेको स्थान
Kathmandu	Budhanilakantha Municipality	21	16	2	1	2
Dhading	Nilakantha Municipality	28	14	6	0	8
Chitwan	Khairahani Municipality	34	15	8	0	11
Bhaktapur	Suryabinayak Municipality	19	16	0	0	3
Lalitpur	Godawari Municipality	48	19	6	0	23
Dolakha	Bhimeshwor Municipality	25	16	2	0	7
Sindhuli	Kamalamai Municipality	35	19	3	0	13
Kathmandu	Kirtipur Municipality	17	14	1	0	2
Kathmandu	Chandragiri Municipality	20	14	2	0	4
Kathmandu	Gokarneshwor Municipality	21	13	3	0	5
Dhading	Gajuri Rural Municipality	17	9	2	0	6
Dhading	Dhunibesi Municipality	20	7	2	0	11
Ramechhap	Manthali Municipality	24	14	1	0	9
Chitwan	Rapti Municipality	16	7	2	1	6
Kavrepalanchowk	Dhulikhel Municipality	13	9	1	0	3
Kavrepalanchowk	Panauti Municipality	16	12	0	0	4
Sindhupalchok	Chautara SangachokGadhi Municipality	19	8	4	0	7
Sindhupalchok	Melamchi Municipality	15	7	2	0	6
Rasuwa	Gosaikunda Rural Municipality	23	20	0	0	3
Kavrepalanchowk	Panchkhal Municipality	14	7	2	0	5
Dhading	Galchi Rural Municipality	14	7	4	0	3
Dhading	Benighat Rorang Rural Municipality	11	3	4	0	4

जिल्ला	स्थानीय तहको नाम	वाणिज्य बैंक, विकास बैंक, वित्त कम्पनी र लघु वित्तको पहुँच पुगेको स्थान	वाणिज्य बैंकको पहुँच पुगेको स्थान	विकास बैंकको पहुँच पुगेको स्थान	वित्त कम्पनीको पहुँच पुगेको स्थान	लघुवित्त संस्थाको पहुँच पुगेको स्थान
Makawanpur	Thaha Municipality	18	9	1	0	8
Kathmandu	Shankharapur Municipality	9	6	1	0	2
Chitwan	Kalika Municipality	12	5	2	0	5
Nuwakot	Kakani Rural Municipality	14	6	1	0	7
Sindhupalchok	Barhabise Municipality	10	8	1	0	1
Kathmandu	Dakshinkali Municipality	5	3	0	0	2
Nuwakot	Tadi Rural Municipality	10	6	0	0	4
Kathmandu	Kageshwori Manahora Municipality	9	7	1	0	1
Kavrepalanchowk	Namobuddha Municipality	14	4	2	0	8
Makawanpur	Manahari Rural Municipality	14	5	3	0	6
Chitwan	Ichchhakamana Rural Municipality	8	3	2	0	3
Dolakha	Jiri Municipality	6	3	0	0	3
Sindhupalchok	Balefi Rural Municipality	14	5	3	1	5
Nuwakot	Belkotgadhi Municipality	9	6	1	0	2
Dhading	Thakre Rural Municipality	9	4	1	0	4
Nuwakot	Dupcheshwor Rural Municipality	7	5	2	0	0
Kathmandu	Tarakeshwor Municipality	13	10	1	0	2
Rasuwa	Kalika Rural Municipality	12	3	1	1	7
Sindhuli	Golanjor Rural Municipality	12	6	0	0	6
Rasuwa	Uttargaya Rural Municipality	6	2	0	0	4
Sindhuli	Dudhouli Municipality	11	5	0	0	6
Kavrepalanchowk	Mandandeupur Municipality	11	4	2	0	5

जिल्ला	स्थानीय तहको नाम	वाणिज्य बैंक, विकास बैंक, वित्त कम्पनी र लघु वित्तको पहुँच पुगेको स्थान	वाणिज्य बैंकको पहुँच पुगेको स्थान	विकास बैंकको पहुँच पुगेको स्थान	वित्त कम्पनीको पहुँच पुगेको स्थान	लघुवित्त संस्थाको पहुँच पुगेको स्थान
Kavrepalanchowk	Bhumlu Rural Municipality	7	3	1	0	3
Dolakha	Baiteshwor Rural Municipality	5	4	0	0	1
Makawanpur	Makawanpurgadhi Rural Municipality	8	4	0	0	4
Sindhupalchok	Lisankhu Pakhar Rural Municipality	5	1	2	0	2
Ramechhap	Ramechhap Municipality	8	4	0	0	4
Dolakha	Tamakoshi Rural Municipality	2	2	0	0	0
Dolakha	Kalinchowk Rural Municipality	6	3	1	0	2
Dolakha	Sailung Rural Municipality	2	1	0	0	1
Makawanpur	Bakaiya Rural Municipality	4	2	0	0	2
Sindhupalchok	Tripurasundari Rural Municipality	12	7	2	0	3
Lalitpur	Bagmati Rural Municipality	12	7	1	0	4
Makawanpur	Bhimphedi Rural Municipality	8	5	0	0	3
Nuwakot	Myagang Rural Municipality	4	1	2	0	1
Sindhupalchok	Bhotekoshi Rural Municipality	4	4	0	0	0
Kavrepalanchowk	Bethanchowk Rural Municipality	5	2	0	0	3
Ramechhap	Umakunda Rural Municipality	3	3	0	0	0
Dolakha	Gaurishankar Rural Municipality	1	1	0	0	0
Dolakha	Bigu Rural Municipality	2	2	0	0	0
Dolakha	Melung Rural Municipality	3	3	0	0	0
Sindhupalchok	Jugal Rural Municipality	1	1	0	0	0

जिल्ला	स्थानीय तहको नाम	वाणिज्य बैंक, विकास बैंक, वित्त कम्पनी र लघु वित्तको पहुँच पुगेको स्थान	वाणिज्य बैंकको पहुँच पुगेको स्थान	विकास बैंकको पहुँच पुगेको स्थान	वित्त कम्पनीको पहुँच पुगेको स्थान	लघुवित्त संस्थाको पहुँच पुगेको स्थान
Sindhupalchok	Panchpokhari Thangpal Rural Municipality	1	1	0	0	0
Sindhupalchok	Helambu Rural Municipality	2	1	0	0	1
Sindhupalchok	Indrawati Rural Municipality	4	1	0	0	3
Sindhupalchok	Sunkoshi Rural Municipality	0	0	0	0	0
Rasuwa	Parbati Kunda Rural Municipality	1	1	0	0	0
Rasuwa	Naukunda Rural Municipality	1	1	0	0	0
Dhading	Rubi Valley Rural Municipality	0	0	0	0	0
Dhading	Khaniyabas Rural Municipality	0	0	0	0	0
Dhading	Gangajamuna Rural Municipality	1	0	0	0	1
Dhading	Tripura Sundari Rural Municipality	0	0	0	0	0
Dhading	Netrawati Rural Municipality	3	1	0	0	2
Dhading	Jwalamukhi Rural Municipality	2	1	0	0	1
Dhading	Siddhalek Rural Municipality	5	3	0	0	2
Nuwakot	Suryagadhi Rural Municipality	7	5	0	0	2
Nuwakot	Kispang Rural Municipality	6	5	0	0	1
Nuwakot	Tarkeshwar Rural Municipality	4	4	0	0	0
Nuwakot	Likhu Rural Municipality	0	0	0	0	0
Nuwakot	Panchakanya Rural Municipality	5	3	0	0	2
Nuwakot	Shivapuri Rural Municipality	2	2	0	0	0

जिल्ला	स्थानीय तहको नाम	वाणिज्य बैंक, विकास बैंक, वित्त कम्पनी र लघु वित्तको पहुँच पुगेको स्थान	वाणिज्य बैंकको पहुँच पुगेको स्थान	विकास बैंकको पहुँच पुगेको स्थान	वित्त कम्पनीको पहुँच पुगेको स्थान	लघुवित्त संस्थाको पहुँच पुगेको स्थान
Bhaktapur	Changunarayan Municipality	9	5	0	0	4
Lalitpur	Mahalaxmi Municipality	0	0	0	0	0
Lalitpur	Konjyosom Rural Municipality	4	4	0	0	0
Lalitpur	Mahankal Rural Municipality	3	3	0	0	0
Kavrepalanchowk	Chaurideurali Rural Municipality	3	3	0	0	0
Kavrepalanchowk	Temal Rural Municipality	1	1	0	0	0
Kavrepalanchowk	Roshi Rural Municipality	3	2	0	0	1
Kavrepalanchowk	Mahabharat Rural Municipality	1	1	0	0	0
Kavrepalanchowk	Khanikhola Rural Municipality	0	0	0	0	0
Ramechhap	Gokulganga Rural Municipality	4	3	0	0	1
Ramechhap	Likhu Rural Municipality	0	0	0	0	0
Ramechhap	Khandadevi Rural Municipality	3	3	0	0	0
Ramechhap	Doramba Rural Municipality	2	1	0	0	1
Ramechhap	Sunapati Rural Municipality	3	1	0	0	2
Sindhuli	Phikkal Rural Municipality	1	1	0	0	0
Sindhuli	Tinpatan Rural Municipality	6	4	0	0	2
Sindhuli	Sunkoshi Rural Municipality	0	0	0	0	0
Sindhuli	Ghyanglekh Rural Municipality	0	0	0	0	0
Sindhuli	Marin Rural Municipality	4	1	0	0	3
Sindhuli	Hariharpurgadhi Rural Municipality	1	1	0	0	0

जिल्ला	स्थानीय तहको नाम	वाणिज्य बैंक, विकास बैंक, वित्त कम्पनी र लघु वित्तको पहुँच पुगेको स्थान	वाणिज्य बैंकको पहुँच पुगेको स्थान	विकास बैंकको पहुँच पुगेको स्थान	वित्त कम्पनीको पहुँच पुगेको स्थान	लघुवित्त संस्थाको पहुँच पुगेको स्थान
Makawanpur	Indrasarowar Rural Municipality	6	6	0	0	0
Makawanpur	Kailash Rural Municipality	3	2	0	0	1
Makawanpur	Raksirang Rural Municipality	1	0	0	0	1
Lalitpur	Bagmati Rural Municipality	0	0	0	0	0
Chitwan	Madi Municipality	0	0	0	0	0

तालिका नं. १२ : बैंक तथा वित्तीय संस्थाको अवस्था

जिल्ला	स्थानीय तहको नाम	बचत खाताको संख्या	सक्रिय बैंक खाता संख्या	पुरुषको सक्रिय बैंक खाता संख्या	महिलाको सक्रिय बैंक खाता संख्या	बैंकले उठाउनुपर्ने बक्यौता ऋण रकम (रू अर्बमा)	बचत रकम (रू अर्बमा)
Kathmandu	Kathmandu Metropolitan City	3993466	3214251	2070054	1144197	987.89	297.05
Lalitpur	Lalitpur Metropolitan City	730858	596590	362519	234071	80.43	62.37
Chitwan	Bharatpur Metropolitan City	527754	437814	257141	180673	71.10	23.02
Makawanpur	Hetauda Sub-Metropolitan City	232481	177122	112844	64278	26.03	9.53
Kathmandu	Nagarjun Municipality	104360	111930	65294	0	13.67	8.25
Kavrepalanchowk	Banepa Municipality	180082	134899	88383	46516	13.65	5.89
Kathmandu	Tokha Municipality	97374	90832	52270	0	11.18	6.96
Bhaktapur	Bhaktapur Municipality	158792	130996	78750	52246	10.26	10.35
Bhaktapur	Madhyapur Thimi Municipality	120409	103504	58207	0	7.77	8.17
Chitwan	Ratnanagar Municipality	86822	68209	39465	0	7.41	3.19
Nuwakot	Bidur Municipality	109656	104712	72411	32301	5.95	2.85
Kathmandu	Budhanilakantha Municipality	62358	57241	32533	24708	5.87	4.67
Dhading	Nilakantha Municipality	89569	82965	52149	0	4.78	3.25
Chitwan	Khairahani Municipality	47838	48058	25623	22435	4.57	1.89
Bhaktapur	Suryabinayak Municipality	67717	44323	27809	0	4.57	3.53

जिल्ला	स्थानीय तहको नाम	बचत खाताको संख्या	सक्रिय बैक खाता संख्या	पुरुषको सक्रिय बैक खाता संख्या	महिलाको सक्रिय बैक खाता संख्या	बैकले उठाउनुपर्ने बन्धनीता ऋण रकम (रू अर्बमा)	बचत रकम (रू अर्बमा)
Lalitpur	Godawari Municipality	78249	62319	34976	27343	3.91	2.84
Dolakha	Bhimeshwar Municipality	90354	79599	51970	27629	3.90	2.24
Sindhuli	Kamalamai Municipality	80390	74274	46475	27799	3.67	2.36
Kathmandu	Kirtipur Municipality	87768	78754	48894	29860	3.39	4.39
Kathmandu	Chandragiri Municipality	33595	23494	12306	11188	2.44	1.70
Kathmandu	Gokarneshwar Municipality	35727	22434	12606	9828	2.37	2.06
Dhading	Gajuri Rural Municipality	26779	16946	11796	5150	1.94	0.70
Dhading	Dhunibesi Municipality	30532	26328	18106	8222	1.83	0.66
Ramechhap	Manthali Municipality	65473	71360	49902	0	1.80	1.50
Chitwan	Rapti Municipality	22632	18218	10210	0	1.63	0.94
Kavrepalanchowk	Dhulikhel Municipality	37800	37573	24709	12864	1.57	1.52
Kavrepalanchowk	Panauti Municipality	30196	21549	14407	0	1.41	0.80
Sindhupalchok	Chautara SangachokGadhi Municipality	48742	55809	36972	18837	1.37	0.99
Sindhupalchok	Melamchi Municipality	34305	40997	29291	0	1.07	0.44
Rasuwa	Gosaikunda Rural Municipality	51613	52059	30751	21308	0.93	0.76
Kavrepalanchowk	Panchkhal Municipality	31948	30715	19972	0	0.92	0.68
Dhading	Galchi Rural Municipality	15346	13440	9439	4001	0.85	0.37
Dhading	Benighat Rorang Rural Municipality	16140	14743	9796	4947	0.73	0.33
Makawanpur	Thaha Municipality	6676	8128	5305	0	0.71	0.33
Kathmandu	Shankharapur Municipality	16056	12055	7857	0	0.69	1.06
Chitwan	Kalika Municipality	20037	13436	5516	7920	0.68	0.23
Nuwakot	Kakani Rural Municipality	382	7467	6160	1307	0.67	0.13
Sindhupalchok	Barhabise Municipality	30241	30851	21208	9643	0.65	0.77
Kathmandu	Dakshinkali Municipality	10864	6743	4150	2593	0.60	0.56

जिल्ला	स्थानीय तहको नाम	बचत खाताको संख्या	सक्रिय बैक खाता संख्या	पुरुषको सक्रिय बैक खाता संख्या	महिलाको सक्रिय बैक खाता संख्या	बैकले उठाउनुपर्ने बक्यौता ऋण रकम (रू अर्बमा)	बचत रकम (रू अर्बमा)
Nuwakot	Tadi Rural Municipality	9560	9808	8423	0	0.54	0.14
Kathmandu	Kageshwori Manahora Municipality	18142	13149	6827	6322	0.50	0.98
Kavrepalanchowk	Namobuddha Municipality	13248	15220	10394	0	0.50	0.39
Makawanpur	Manahari Rural Municipality	12222	8535	4176	0	0.47	0.31
Chitwan	Ichchhakamana Rural Municipality	8024	7292	4423	2869	0.32	0.28
Dolakha	Jiri Municipality	9318	11481	7061	4420	0.29	0.18
Sindhupalchok	Balefi Rural Municipality	14565	24341	15842	8499	0.26	0.49
Nuwakot	Belkotgadhi Municipality	0	0	0	0	0.24	0.14
Dhading	Thakre Rural Municipality	4699	2503	1788	0	0.22	0.14
Nuwakot	Dupcheshwor Rural Municipality	10844	10262	7794	2468	0.22	0.14
Kathmandu	Tarakeshwor Municipality	1399	1440	791	0	0.18	0.19
Rasuwa	Kalika Rural Municipality	12592	19228	12241	6987	0.15	0.18
Sindhuli	Golanjor Rural Municipality	3264	6880	5301	1579	0.14	0.06
Rasuwa	Uttargaya Rural Municipality	6465	6457	3800	0	0.13	0.17
Sindhuli	Dudhouli Municipality	5136	3210	1655	1555	0.12	0.12
Kavrepalanchowk	Mandandeupur Municipality	5044	5327	3854	0	0.12	0.21
Kavrepalanchowk	Bhumlu Rural Municipality	4804	6455	3822	2633	0.11	0.12
Dolakha	Baiteshwor Rural Municipality	3328	13758	8429	5329	0.09	0.06
Makawanpur	Makawanpurgadhi Rural Municipality	3730	3737	2292	0	0.09	0.06
Sindhupalchok	Lisankhu Pakhar Rural Municipality	1644	2937	1587	1350	0.09	0.07
Ramechhap	Ramechhap Municipality	8665	7475	5342	0	0.09	0.21
Dolakha	Tamakoshi Rural Municipality	11002	11175	7449	0	0.07	0.20
Dolakha	Kalinchowk Rural Municipality	5475	5486	3854	1632	0.07	0.15

जिल्ला	स्थानीय तहको नाम	बचत खाताको संख्या	सक्रिय बैक खाता संख्या	पुरुषको सक्रिय बैक खाता संख्या	महिलाको सक्रिय बैक खाता संख्या	बैंकले उठाउनुपर्ने बक्यौता ऋण रकम (रू अर्बमा)	बचत रकम (रू अर्बमा)
Dolakha	Sailung Rural Municipality	1578	5557	3866	0	0.06	0.02
Makawanpur	Bakaiya Rural Municipality	2864	2801	1860	941	0.06	0.03
Sindhupalchok	Tripurasundari Rural Municipality	9796	3454	2139	0	0.05	0.13
Lalitpur	Bagmati Rural Municipality	23	52	27	25	0.04	0.02
Makawanpur	Bhimphedi Rural Municipality	2114	2057	1044	1013	0.04	0.03
Nuwakot	Myagang Rural Municipality	0	0	0	0	0.03	0.06
Sindhupalchok	Bhotekoshi Rural Municipality	4050	2677	2098	579	0.03	0.17
Kavrepalanchowk	Bethanchowk Rural Municipality	1278	1309	642	667	0.00	0.02
Ramechhap	Umakunda Rural Municipality	481	500	408	0	0.00	0.02
Dolakha	Gaurishankar Rural Municipality	0	0	0	0	0.00	0.00
Dolakha	Bigu Rural Municipality	149	148	91	57	0.00	0.00
Dolakha	Melung Rural Municipality	0	0	0	0	0.00	0.00
Sindhupalchok	Jugal Rural Municipality	0	0	0	0	0.00	0.00
Sindhupalchok	Panchpokhari Thangpal Rural Municipality	0	0	0	0	0.00	0.00
Sindhupalchok	Helambu Rural Municipality	0	0	0	0	0.00	0.00
Sindhupalchok	Indrawati Rural Municipality	233	240	178	62	0.00	0.00
Sindhupalchok	Sunkoshi Rural Municipality	0	0	0	0	0.00	0.00
Rasuwa	Parbati Kunda Rural Municipality	1	3	2	0	0.00	0.00
Rasuwa	Naukunda Rural Municipality	6	6	3	0	0.00	0.00
Dhading	Rubi Valley Rural Municipality	0	0	0	0	0.00	0.00
Dhading	Khaniyabas Rural Municipality	0	0	0	0	0.00	0.00
Dhading	Gangajamuna Rural Municipality	0	0	0	0	0.00	0.00

जिल्ला	स्थानीय तहको नाम	बचत खाताको संख्या	सक्रिय बैंक खाता संख्या	पुरुषको सक्रिय बैंक खाता संख्या	महिलाको सक्रिय बैंक खाता संख्या	बैंकले उठाउनुपर्ने बक्यौता ऋण रकम (रू अर्बमा)	बचत रकम (रू अर्बमा)
Dhading	Tripura Sundari Rural Municipality	0	0	0	0	0.00	0.00
Dhading	Netrawati Rural Municipality	0	0	0	0	0.00	0.00
Dhading	Jwalamukhi Rural Municipality	464	467	301	166	0.00	0.00
Dhading	Siddhalek Rural Municipality	32	37	19	0	0.00	0.00
Nuwakot	Suryagadhi Rural Municipality	357	355	148	0	0.00	0.00
Nuwakot	Kispang Rural Municipality	194	195	96	99	0.00	0.00
Nuwakot	Tarkeshwar Rural Municipality	0	0	0	0	0.00	0.00
Nuwakot	Likhu Rural Municipality	0	0	0	0	0.00	0.00
Nuwakot	Panchakanya Rural Municipality	0	0	0	0	0.00	0.00
Nuwakot	Shivapuri Rural Municipality	0	0	0	0	0.00	0.00
Bhaktapur	Changunarayan Municipality	120	120	74	46	0.00	0.04
Lalitpur	Mahalaxmi Municipality	0	0	0	0	0.00	0.00
Lalitpur	Konjyosom Rural Municipality	0	0	0	0	0.00	0.00
Lalitpur	Mahankal Rural Municipality	46	46	39	0	0.00	0.00
Kavrepalanchowk	Chaurideurali Rural Municipality	0	0	0	0	0.00	0.00
Kavrepalanchowk	Temal Rural Municipality	2	2	2	0	0.00	0.00
Kavrepalanchowk	Roshi Rural Municipality	259	261	183	0	0.00	0.01
Kavrepalanchowk	Mahabharat Rural Municipality	0	0	0	0	0.00	0.00
Kavrepalanchowk	Khanikhola Rural Municipality	0	0	0	0	0.00	0.00
Ramechhap	Gokulganga Rural Municipality	558	568	384	184	0.00	0.02
Ramechhap	Likhu Rural Municipality	0	0	0	0	0.00	0.00
Ramechhap	Khandadevi Rural Municipality	124	125	52	73	0.00	0.00
Ramechhap	Doramba Rural Municipality	96	97	68	29	0.00	0.00

जिल्ला	स्थानीय तहको नाम	बचत खाताको संख्या	सक्रिय बैंक खाता संख्या	पुरुषको सक्रिय बैंक खाता संख्या	महिलाको सक्रिय बैंक खाता संख्या	बैंकले उठाउनुपर्ने बक्यौता ऋण रकम (रु अर्बमा)	बचत रकम (रु अर्बमा)
Ramechhap	Sunapati Rural Municipality	1	1	1	0	0.00	0.00
Sindhuli	Phikkal Rural Municipality	0	0	0	0	0.00	0.00
Sindhuli	Tinpatan Rural Municipality	89	89	56	0	0.00	0.00
Sindhuli	Sunkoshi Rural Municipality	0	0	0	0	0.00	0.00
Sindhuli	Ghyanglekh Rural Municipality	0	0	0	0	0.00	0.00
Sindhuli	Marin Rural Municipality	0	0	0	0	0.00	0.00
Sindhuli	Hariharpurgadhi Rural Municipality	49	48	27	21	0.00	0.00
Makawanpur	Indrasarowar Rural Municipality	184	184	117	67	0.00	0.00
Makawanpur	Kailash Rural Municipality	0	0	0	0	0.00	0.00
Makawanpur	Raksirang Rural Municipality	0	0	0	0	0.00	0.00
Lalitpur	Bagmati Rural Municipality	0	0	0	0	0.00	0.00
Chitwan	Madi Municipality	0	0	0	0	0.00	0.00

Source: Emap- Nepal Rastra Bank. Retrieve: <http://emap.nrb.org.np/> on January 21, 2019.

तालिका नं. १३ : वैदेशिक लगानी भएका उद्योगको अवस्था

Districts	कृषि र वनमा आधारित		पर्यटन		सेवा	
	Total capital (Rs. In million)	Total employment (in number)	Total capital (Rs. In million)	Total employment (in number)	Total capital (Rs. In million)	Total employment (in number)
Dolakha	0	0	0	0	0	0
Sindhupalchok	0	0	0	0	0	0
Rasuwa	0	0	0	0	5	33
Dhading	5	45	0	0	0	0
Nuwakot	5	13	10	29	0	0
Kathmandu	26	68	3322.1	2427	1225.95	2226
Bhaktapur	5	24	20	65	25	52
Lalitpur	94	95	213.5	271	581	868
Kavrepalancho wk	5	18	540	67	0	0
Ramechhap	0	0	0	0	0	0

Sindhuli	0	0	0	0	0	0
Makawanpur	1760	79	0	0	0	0
Chitwan	0	0	37	82	0	0

तालिका नं. १४ : वैदेशिक लगानी भएका उद्योगको अवस्था

Districts	उत्पादनमूलक		सूचना र प्रविधि		उर्जामा आधारित		खनिज	
	Total capital (Rs. In million)	Total employment (in number)	Total capital (Rs. In million)	Total employment (in number)	Total capital (Rs. In million)	Total employment (in number)	Total capital (Rs. In million)	Total employment (in number)
Dolakha	0	0	0	0	0	0	0	0
Sindhupalchok	0	0	0	0	0	0	0	0
Rasuwa	1667.22	52	0	0	41927.3	300	0	0
Dhading	55	170	0	0	0	0	0	0
Nuwakot	99	210	0	0	0	0	0	0
Kathmandu	377	500	560	680	20	17	0	0
Bhaktapur	369.12	173	0	0	0	0	0	0
Lalitpur	260	162	25	108	0	0	0	0
Kavrepalanchok	350	200	0	0	0	0	0	0
Ramechhap	0	0	0	0	0	0	0	0
Sindhuli	0	0	0	0	0	0	0	0
Makawanpur	317.627	198	0	0	0	0	20	30
Chitwan	142.5	106	0	0	0	0	0	0

Sources: MoF AMP, MoF Economic Survey, NPC

तालिका नं. १५ : प्रदेश नं.३ मा भएका पुलको अवस्था

जिल्ला	सडकको नाम	पुलको नाम	लम्बाई	स्थानको संख्या
Dhading	Tribhuvan Rajpath (TRP) (H02)	Naubise Bridge	22.5	1
Dhading	Tribhuvan Rajpath (TRP) (H02)	Sungure	16	1
Dhading	Tribhuvan Rajpath (TRP) (H02)	Thakra	13	1
Dhading	Tribhuvan Rajpath (TRP) (H02)	Shoping	13	1
Dhading	Prithvi Rajmarg (PRM) (H04)	Sungure (Ganesh)	16.45	1
Dhading	Prithvi Rajmarg (PRM) (H04)	Sopyang	22	1
Dhading	Prithvi Rajmarg (PRM) (H04)	Agara Khola	105	3
Dhading	Prithvi Rajmarg (PRM) (H04)	Junge Khola	13.6	4
Dhading	Prithvi Rajmarg (PRM) (H04)	Khahare Khola	18.6	1
Dhading	Prithvi Rajmarg (PRM) (H04)	Phedi Khola	22.4	1
Dhading	Prithvi Rajmarg (PRM) (H04)	Dangdung	16.5	1
Dhading	Prithvi Rajmarg (PRM) (H04)	Kheste Khola	22	1
Dhading	Prithvi Rajmarg (PRM) (H04)	Gardo Khola	20	3
Dhading	Prithvi Rajmarg (PRM) (H04)	Jundi	8	1
Dhading	Prithvi Rajmarg (PRM) (H04)	Chiraundi	16.45	1
Dhading	Prithvi Rajmarg (PRM) (H04)	Belkhu	85.7	3
Dhading	Prithvi Rajmarg (PRM) (H04)	Pokhare	16.6	1
Dhading	Prithvi Rajmarg (PRM) (H04)	Galaundi	22	1
Dhading	Prithvi Rajmarg (PRM) (H04)	Soti	9	1

जिल्ला	सडकको नाम	पुलको नाम	लम्बाई	स्पानको संख्या
Dhading	Prithvi Rajmarg (PRM) (H04)	Malekhu	90.4	2
Dhading	Prithvi Rajmarg (PRM) (H04)	Gomati	16.5	1
Dhading	Prithvi Rajmarg (PRM) (H04)	Charaundi	56	2
Dhading	Prithvi Rajmarg (PRM) (H04)	Khatauti	22	1
Dhading	Prithvi Rajmarg (PRM) (H04)	Hugdi	55	2
Dhading	Malekhu - Dhading (F034)	Trishuli River Bridge	118	3
Dhading	Malekhu - Dhading (F034)	Thopal Bridge	60.8	1
Dhading	Malekhu - Dhading (F034)	Bungchung Khola	13.8	1
Dhading	Malekhu - Dhading (F034)	Changro-dovan Khola	7	1
Dhading	Malekhu - Dhading (F034)	Thopal Bridge	1	25.3
Dhading	Galchhi - Debighat (F069)	Mahesh Khola	33.5	1
Dhading	Galchhi - Debighat (F069)	Kolpa Khola Bridge	45.5	2
Dhading	Kalimati - Sitapaila - Bhimdhunga - Dharke (F075)	Mahesh Khola	40	2
Bhaktapur	Araniko Rajmarg (ARM) (H03)	Hanumante	17	3
Bhaktapur	Araniko Rajmarg (ARM) (H03)	Hanumante	17	3
Bhaktapur	Araniko Rajmarg (ARM) (H03)	Jagati	8.6	1
Bhaktapur	Jadibuti (ARM) - Thimi - Sallaghari (F086)	Hanumante Khola Bridge	19.7	1
Bhaktapur	Thimi (SOS) - Lokanthali - Tikathali - Manohara (F090)	Hanumante Khola Bridge	25	4
Bhaktapur	Kasaultar - Balkot - Sirutar - Biruwa (F091)	Hanumante Khola Bridge	15	3
Bhaktapur	Chyamasingh - Nala - Banepa (F097)	Chokin Chila	11.5	3
Bhaktapur	Kamalbinayak - Sudal - Nagarkot (F098)	Mulsanghu	15	1
Bhaktapur	Trolley Bus (ARM) - Suryabinayak - Bhujunge (F099)	Budhi Gandaki	12	2
Bhaktapur	Sallaghari - Katunje - Lubhu (F100)	Ghatte Khola Bridge	14.1	3
Chitwan	Mahendra Rajmarg (MRM) (H01)	Lothar Branch	7.2	1
Chitwan	Mahendra Rajmarg (MRM) (H01)	Mardar	45	2
Chitwan	Mahendra Rajmarg (MRM) (H01)	Pampha	45	2
Chitwan	Mahendra Rajmarg (MRM) (H01)	Budhi Rapti	62	3
Chitwan	Mahendra Rajmarg (MRM) (H01)	Kair	61.6	3
Chitwan	Mahendra Rajmarg (MRM) (H01)	Budhi Khola	15.3	3
Chitwan	Mahendra Rajmarg (MRM) (H01)	Khageri - 2	66	4
Chitwan	Mahendra Rajmarg (MRM) (H01)	Khageri - 1	39	2
Chitwan	Mahendra Rajmarg (MRM) (H01)	Narayani	420	14
Chitwan	Prithvi Rajmarg (PRM) (H04)	Mowa	22	1
Chitwan	Prithvi Rajmarg (PRM) (H04)	Dahaki	33	1
Chitwan	Prithvi Rajmarg (PRM) (H04)	Barbang	26.4	3
Chitwan	Prithvi Rajmarg (PRM) (H04)	Nagdi	37.15	1
Chitwan	Narayanghat-Mugling Rajmarg (NMRM) (H05)	Jugedi	50.5	1
Chitwan	Narayanghat-Mugling Rajmarg (NMRM) (H05)	Khahare	36.5	1
Chitwan	Narayanghat-Mugling Rajmarg (NMRM) (H05)	Dash Dhunga	12	2
Chitwan	Narayanghat-Mugling Rajmarg (NMRM) (H05)	Khor	38.5	1

जिल्ला	सडकको नाम	पुलको नाम	लम्बाई	स्पानको संख्या
Chitwan	Narayanghat-Mugling Rajmarg (NMRM) (H05)	Lamobaluwa	28.4	1
Chitwan	Narayanghat-Mugling Rajmarg (NMRM) (H05)	Khani Khola	28	1
Chitwan	Narayanghat-Mugling Rajmarg (NMRM) (H05)	Bhorle	56.8	1
Chitwan	Narayanghat-Mugling Rajmarg (NMRM) (H05)	Mauri	26.3	1
Chitwan	Narayanghat-Mugling Rajmarg (NMRM) (H05)	Dumre	32.4	1
Chitwan	Narayanghat-Mugling Rajmarg (NMRM) (H05)	Simaltal	37.2	1
Chitwan	Narayanghat-Mugling Rajmarg (NMRM) (H05)	Rigdi	50.2	1
Chitwan	Narayanghat-Mugling Rajmarg (NMRM) (H05)	Jalbire	25.66	1
Chitwan	Narayanghat-Mugling Rajmarg (NMRM) (H05)	Namsi	31	1
Chitwan	Narayanghat-Mugling Rajmarg (NMRM) (H05)	Tope	32	1
Chitwan	Narayanghat-Mugling Rajmarg (NMRM) (H05)	Kali	60	1
Chitwan	Narayanghat-Mugling Rajmarg (NMRM) (H05)	Twin Khola	60	1
Chitwan	Narayanghat-Mugling Rajmarg (NMRM) (H05)	Chinsenji	41.15	1
Chitwan	Narayanghat-Mugling Rajmarg (NMRM) (H05)	Khahare	65.6	1
Chitwan	Ratuwa River-Rangeli (Postal) (H17)	Rautahi	18	3
Chitwan	Ratuwa River-Rangeli (Postal) (H17)	Bhyaguta	7.8	2
Chitwan	Ratuwa River-Rangeli (Postal) (H17)	Chitai	21.2	4
Chitwan	Ratuwa River-Rangeli (Postal) (H17)	Reu-1	138	46
Chitwan	Ratuwa River-Rangeli (Postal) (H17)	Reu-2	200	8
Chitwan	Ratuwa River-Rangeli (Postal) (H17)	Rapti	289	9
Chitwan	Ratuwa River-Rangeli (Postal) (H17)	Dhapkagoghol	9	2
Chitwan	Ratuwa River-Rangeli (Postal) (H17)	Canal Bridge	11.8	2
Chitwan	Tandi (MRM) - Sauraha (F124)	Chitrashari	70.5	3
Chitwan	Tandi (MRM) - Sauraha (F124)	Mainaha	9.2	4
Chitwan	Bharatpur - Meghauri Airport - Dhruwa (F125)	Canal1	9.6	2
Chitwan	Bharatpur - Meghauri Airport - Dhruwa (F125)	Bethali	11.4	2
Chitwan	Bharatpur - Meghauri Airport - Dhruwa (F125)	Kerung	32.6	2
Chitwan	Prithvi Rajmarg (PRM) (H04)	Trishuli River (Mugling)	150.9	3

जिल्ला	सडकको नाम	पुलको नाम	लम्बाई	स्पानको संख्या
Dolakha	Lamosangu - Ramechhap (F032)	Halaale	6.8	1
Dolakha	Lamosangu - Ramechhap (F032)	Charnawati	21.5	1
Dolakha	Lamosangu - Ramechhap (F032)	Tamakoshi	72.8	1
Dolakha	Lamosangu - Ramechhap (F032)	Gopi	34	1
Dolakha	Lamosangu - Ramechhap (F032)	Dholi	41	1
Dolakha	Lamosangu - Ramechhap (F032)	Thulo	18	1
Dolakha	Lamosangu - Ramechhap (F032)	Malu	78	1
Dolakha	Lamosangu - Ramechhap (F032)	Milti	36	1
Dolakha	Tamkoshi - Jiri (F033)	Jiri-1	10.8	1
Dolakha	Tamkoshi - Jiri (F033)	Jiri-2	10.8	1
Dolakha	Tamkoshi - Jiri (F033)	Jiri-3	10.8	1
Dolakha	Tamkoshi - Jiri (F033)	Khimti(Rasanalu Bridge)	35	1
Dolakha	Charikot - Dolakha - Lamabagar - Lapchegaun (F106)	Bumu	19.5	1
Dolakha	Charikot - Dolakha - Lamabagar - Lapchegaun (F106)	Singati	35	1
Dolakha	Charikot - Dolakha - Lamabagar - Lapchegaun (F106)	Tamakoshi(jamune)	60	1
Dolakha	Charikot - Dolakha - Lamabagar - Lapchegaun (F106)	Tamakoshi(Jagat)	60	1
Dolakha	Charikot - Dolakha - Lamabagar - Lapchegaun (F106)	Ghangur	40	1
Kathmandu	Tribhuvan Rajpath (TRP) (H02)	Bishnumati Bridge	83.1	8
Kathmandu	Tribhuvan Rajpath (TRP) (H02)	Manamati Bridge	12.7	2
Kathmandu	Tribhuvan Rajpath (TRP) (H02)	Khadkulo Bridge	10.7	2
Kathmandu	Tribhuvan Rajpath (TRP) (H02)	Balkhu Khola	37	1
Kathmandu	Tribhuvan Rajpath (TRP) (H02)	Khatripauwa River	22.5	1
Kathmandu	Araniko Rajmarg (ARM) (H03)	Dhobi Khola	54	3
Kathmandu	Araniko Rajmarg (ARM) (H03)	Bagmati	90	5
Kathmandu	Araniko Rajmarg (ARM) (H03)	Manohara	80	4
Kathmandu	Araniko Rajmarg (ARM) (H03)	Manohara	80	4
Kathmandu	Kathmandu Ringroad (H16)	Bagmati Bridge	48	3
Kathmandu	Kathmandu Ringroad (H16)	Dhobi Khola Bridge	48	3
Kathmandu	Kathmandu Ringroad (H16)	Basundhara Khola Bridge	6.6	1
Kathmandu	Kathmandu Ringroad (H16)	Bishnumati Bridge	65	4
Kathmandu	Kathmandu Ringroad (H16)	Suichatar Bridge	13.6	2
Kathmandu	Kathmandu Ringroad (H16)	Khasibazar Bridge	48.6	3
Kathmandu	Kathmandu Ringroad (H16)	Balkhu Khola	42	3
Kathmandu	Kathmandu Ringroad (H16)	Bagmati River	128	8
Kathmandu	Kathmandu Ringroad (H16)	Manohara River	112	7
Kathmandu	Kathmandu - Trishuli - Dhunche - Rasuwagadhi (F021)	Bishnumati Khola	60.8	4
Kathmandu	Lainchaur - Maharajgunj - Budhanilkantha (F025)	Bishnumati	14.5	1
Kathmandu	Chabahil - Sankhu - Jhule - Chautara (F026)	Bagmati	68	4
Kathmandu	Chabahil - Sankhu - Jhule - Chautara (F026)	Mahadev Khola	42	3
Kathmandu	Chabahil - Sankhu - Jhule - Chautara (F026)	Manomata	42	3

जिल्ला	सडकको नाम	पुलको नाम	लम्बाई	स्पानको संख्या
Kathmandu	Chabahil - Sankhu - Jhule - Chautara (F026)	Sali Nadi	25	1
Kathmandu	Jorpati - Sundarijal (F027)	Ghatte Khola Bridge	27.6	3
Kathmandu	Jorpati - Sundarijal (F027)	Jammotari River Bridge	12	2
Kathmandu	Ringroad - Tinpipale - Okarpauwa - Kolpu (F076)	Thulo Khola Bridge	15.65	1
Kathmandu	Shobhabhagwati - Nishangaun - Halchok - Narayanthan (F078)	Bishnumati Bridge	74	2
Kathmandu	Shobhabhagwati - Nishangaun - Halchok - Narayanthan (F078)	Bhadramati	6.5	1
Kathmandu	Balaju - Nepaltar - Sangla Bazar (F080)	Mahadev Khola	32	1
Kathmandu	Baniyatar - Lainchaur (F081)	Bishnumati Khola	13.3	1
Kathmandu	Samakhusi - Tokhagaun - Dandagaun-Gurje-Tadi-Gangate (F082)	Samakhusi Khola Bridge	10.6	2
Kathmandu	Samakhusi - Tokhagaun - Dandagaun-Gurje-Tadi-Gangate (F082)	Bishnumati River Bridge	9	1
Kathmandu	Samakhusi - Tokhagaun - Dandagaun-Gurje-Tadi-Gangate (F082)	Shivapuri Khola Bridge	7	1
Kathmandu	Kapan - Mandikatar - Hadigaun (Bulbule) (F083)	Miteri Bridge	7.5	1
Kathmandu	Kapan - Mandikatar - Hadigaun (Bulbule) (F083)	Damaged South Bridge	15.3	2
Kathmandu	Chuchchepati - Kapan - Gamcha (F084)	Dhobi Khola Bridge	14.25	1
Kathmandu	Jadibuti (ARM) - Thimi - Sallaghari (F086)	Manohara Bridge	60.3	3
Kathmandu	Gokarna - Jorpati- Gothatar (F088)	Bagmati River Bridge	50	3
Kathmandu	Pepsikola - Karkigaun (F089)	Manohara River Bridge	62.01	3
Kathmandu	Mulpani - Changunarayan - Phedigaun (F095)	Manohara River Bridge	62.01	3
Kathmandu	Nagarkot - Sankhu (F096)	Sali Nadi	8	1
Kathmandu	Jayanepal - Bhaisepati - Tikabhairab (F103)	Bagmati	122.9	5
Kathmandu	Jayanepal - Bhaisepati - Tikabhairab (F103)	Bagmati	120	
Kathmandu	Khasibajar - Kirtipur - Tinthana (F104)	Tinthana Bridge	24.6	1
Kathmandu	Nagdhunga -Tankeswor (F105)	Manamati Bridge	15.75	3
Kavrepalanchowk	Araniko Rajmarg (ARM) (H03)	Mahadev Khola	11	1
Kavrepalanchowk	Araniko Rajmarg (ARM) (H03)	Punyamata	13.5	2
Kavrepalanchowk	Araniko Rajmarg (ARM) (H03)	Jhiku	42	3
Kavrepalanchowk	Araniko Rajmarg (ARM) (H03)	Indrawati	164	4
Kavrepalanchowk	Dhulikhel-Sindhuli-Bhittamod Rajmarg(DSRM) (H06)	Dhaune	53	3
Kavrepalanchowk	Dhulikhel-Sindhuli-Bhittamod Rajmarg(DSRM) (H06)	Narke	53	3
Kavrepalanchowk	Dhulikhel-Sindhuli-Bhittamod Rajmarg(DSRM) (H06)	Roshi	83	2

जिल्ला	सडकको नाम	पुलको नाम	लम्बाई	स्पानको संख्या
Kavrepalanchowk	Dhulikhel-Sindhuli-Bhittamod Rajmarg(DSRM) (H06)	Dapcha-1	28	1
Kavrepalanchowk	Dhulikhel-Sindhuli-Bhittamod Rajmarg(DSRM) (H06)	Dapcha-2	28	2
Kavrepalanchowk	Banepa - Khopasi (F029)	Punyamata	37.5	5
Kavrepalanchowk	Banepa - Khopasi (F029)	Batdev	12	1
Kavrepalanchowk	Banepa - Khopasi (F029)	Roshi	31	2
Kavrepalanchowk	Banepa - Khopasi (F029)	Salambu	14.5	1
Kavrepalanchowk	Panchkhal - Melamchi - Helambu (F030)	Cha	25.5	1
Kavrepalanchowk	Panchkhal - Melamchi - Helambu (F030)	Dhad	22.5	1
Kavrepalanchowk	Gwarko - Panauti - DSRM (F072)	Fulchoki	7.5	1
Kavrepalanchowk	Gwarko - Panauti - DSRM (F072)	Roshi	18	2
Kavrepalanchowk	Gwarko - Panauti - DSRM (F072)	Punyamata	17.5	1
Kavrepalanchowk	Gwarko - Panauti - DSRM (F072)	Sankheshwori	7.3	1
Kavrepalanchowk	Bakhundol (ARM) - Bogatigaun (Ktm University Road) (F073)	Punnemata	27.5	5
Kavrepalanchowk	Chyamasingh - Nala - Banepa (F097)	Nandemata	8.5	2
Lalitpur	Satdobato - Tikabhairab (F023)	Nallu	38	2
Lalitpur	Satdobato - Phulchoki (F024)	Karmanasa	42	7
Lalitpur	Satdobato - Phulchoki (F024)	Khahare	7	1
Lalitpur	Gwarko - Panauti - DSRM (F072)	Gwarko	22	1
Lalitpur	Gwarko - Panauti - DSRM (F072)	Godabari	24	4
Lalitpur	Thimi (SOS) - Lokanthali - Tikathali - Manohara (F090)	Karma Nasa	18	3
Lalitpur	Jayanepal - Bhaisepati - Tikabhairab (F103)	Nakhu	37	1
Makawanpur	Mahendra Rajmarg (MRM) (H01)	Churiya	60	2
Makawanpur	Mahendra Rajmarg (MRM) (H01)	Pakkipul	18	2
Makawanpur	Mahendra Rajmarg (MRM) (H01)	Sansare	12.58	2
Makawanpur	Mahendra Rajmarg (MRM) (H01)	Sayafut	24.25	5
Makawanpur	Mahendra Rajmarg (MRM) (H01)	Karra	105	3
Makawanpur	Mahendra Rajmarg (MRM) (H01)	Rapti	210	7
Makawanpur	Mahendra Rajmarg (MRM) (H01)	Manahari	240	8
Makawanpur	Mahendra Rajmarg (MRM) (H01)	Lothar	150	5
Makawanpur	Tribhuvan Rajpath (TRP) (H02)	Palung	25	1
Makawanpur	Tribhuvan Rajpath (TRP) (H02)	Mahabir	8.5	1
Makawanpur	Tribhuvan Rajpath (TRP) (H02)	Kalitar	16	1
Makawanpur	Tribhuvan Rajpath (TRP) (H02)	Chandi	28	1
Makawanpur	Tribhuvan Rajpath (TRP) (H02)	Bhaise	62	1
Makawanpur	Tribhuvan Rajpath (TRP) (H02)	Trikhanda	11	1
Makawanpur	Tribhuvan Rajpath (TRP) (H02)	Ratmate	18	1
Makawanpur	Tribhuvan Rajpath (TRP) (H02)	Bailabaas	8	1
Makawanpur	Tribhuvan Rajpath (TRP) (H02)	Samari	150	3
Makawanpur	Bhaise - Bhimphedi (F019)	Nibuwatar	24	1
Makawanpur	Bhaise - Bhimphedi (F019)	Katare	7.5	1
Makawanpur	Bhaise - Bhimphedi (F019)	Tansin	38	2
Makawanpur	Bhaise - Bhimphedi (F019)	Golpin	21.3	1
Makawanpur	Bhaise - Bhimphedi (F019)	Ghatte	12	1

जिल्ला	सडकको नाम	पुलको नाम	लम्बाई	स्पानको संख्या
Makawanpur	Bhaise - Bhimphe (F019)	Mandu	61	1
Makawanpur	Bhaise - Bhimphe (F019)	Dhokaphedi	27	1
Makawanpur	Palung - Kulekhani (F020)	Kunchal Bridge	7.8	1
Makawanpur	Palung - Kulekhani (F020)	Bajrabarahi Khola	15.5	1
Makawanpur	Palung - Kulekhani (F020)	Dhuskhu	15.5	1
Makawanpur	Palung - Kulekhani (F020)	Chitlang	15	1
Makawanpur	Palung - Kulekhani (F020)	Setikhani	10.6	1
Makawanpur	Dharan - Chatara - Gaighat-Katari-Sindhuli-Hetauda (F057)	Simat	90	4
Makawanpur	Hetauda - Tikabhairab (Kanti Rajpath) (F120)	Jitpur	18.5	1
Makawanpur	Hetauda - Tikabhairab (Kanti Rajpath) (F120)	Simat	18.5	1
Makawanpur	Hetauda - Tikabhairab (Kanti Rajpath) (F120)	Phirke	7.5	1
Makawanpur	Hetauda - Tikabhairab (Kanti Rajpath) (F120)	Bagmati	85	3
Makawanpur	Pharping - Kulekhani (F121)	Sugauro	11.5	1
Makawanpur	Pharping - Kulekhani (F121)	Kulekhani	30	2
Makawanpur	Bhimphe - Kulekhani (F122)	Chisapani	40	2
Makawanpur	Ganeshman Marg (Thankot-Markhu) (F180)	Yaaka -Khusi Bridge	7	1
Nuwakot	Kathmandu - Trishuli - Dhunche - Rasuwagadhi (F021)	Tadi Khola Bridge	61	1
Nuwakot	Kathmandu - Trishuli - Dhunche - Rasuwagadhi (F021)	Anbuni Khola Bridge	8.7	1
Nuwakot	Kathmandu - Trishuli - Dhunche - Rasuwagadhi (F021)	Anbuni Khola Bridge-2	7.8	1
Nuwakot	Kathmandu - Trishuli - Dhunche - Rasuwagadhi (F021)	Dhobi Khola Bridge	10.4	1
Nuwakot	Kathmandu - Trishuli - Dhunche - Rasuwagadhi (F021)	Gerku Khola Bridge	10.45	1
Nuwakot	Kathmandu - Trishuli - Dhunche - Rasuwagadhi (F021)	Betrawati Khola Bridge	68	3
Nuwakot	Galchhi - Debighat (F069)	Jairung Khola	6.5	1
Nuwakot	Galchhi - Debighat (F069)	Thulo Khola Bridge	22.5	1
Nuwakot	Galchhi - Debighat (F069)	Tadi Khola Bridge	55.02	1
Nuwakot	Ringroad - Tinpipale - Okarpauwa - Kolpu (F076)	Kolpu Khola 1	21.65	1
Nuwakot	Ringroad - Tinpipale - Okarpauwa - Kolpu (F076)	Kolpu Khola 2	25.5	1
Nuwakot	Samakhusi - Tokhagaun-Dandagaun-Gurje-Tadi-Gangate (F082)	Chhahare River Bridge	22.3	1
Nuwakot	Samakhusi - Tokhagaun-Dandagaun-Gurje-Tadi-Gangate (F082)	Tadi River Bridge	75	3
Nuwakot	Tadi-Labdhu-Samundratar-GolphuBhanyang (F181)	Khahare Khola	180	1
Nuwakot	Tadi-Labdhu-Samundratar-GolphuBhanyang (F181)	Dharkhu Khola	36	1
Nuwakot	Tadi-Labdhu-Samundratar-GolphuBhanyang (F181)	Ghatte Khola Bridge	36	1

जिल्ला	सडकको नाम	पुलको नाम	लम्बाई	स्थानको संख्या
Ramechhap	Lamosangu - Ramechhap (F032)	Tamakoshi	78	1
Ramechhap	Lamosangu - Ramechhap (F032)	Khimti	55	1
Ramechhap	Lamosangu - Ramechhap (F032)	Khahare	18.7	1
Ramechhap	Lamosangu - Ramechhap (F032)	Tilpung	22.5	1
Ramechhap	Lamosangu - Ramechhap (F032)	Kathajor	22.8	1
Ramechhap	Lamosangu - Ramechhap (F032)	Lipe	18	1
Ramechhap	Lamosangu - Ramechhap (F032)	Ranajor	25	2
Ramechhap	Lamosangu - Ramechhap (F032)	Sukajor	40	4
Ramechhap	Khurkot - Manthali (F070)	Sukhajor	14	1
Ramechhap	Khurkot - Manthali (F070)	Sunkoshi	100	2
Ramechhap	Khurkot - Ramechhap - Sanghutar - Okhaldhunga (F159)	Sirubari	10.5	1
Ramechhap	Khurkot - Ramechhap - Sanghutar - Okhaldhunga (F159)	Likhu	54	1
Rasuwa	Kathmandu - Trishuli - Dhunche - Rasuwagadhi (F021)	Bokejhunda Khola	10.3	1
Rasuwa	Kathmandu - Trishuli - Dhunche - Rasuwagadhi (F021)	Trishuli Bridge	22.5	1
Rasuwa	Kathmandu - Trishuli - Dhunche - Rasuwagadhi (F021)	South Saprubasi	86	2
Rasuwa	Kathmandu - Trishuli - Dhunche - Rasuwagadhi (F021)	Runga	100	1
Rasuwa	Kathmandu - Trishuli - Dhunche - Rasuwagadhi (F021)	Kulung	20	1
Rasuwa	Kathmandu - Trishuli - Dhunche - Rasuwagadhi (F021)	Phenlung	30	1
Rasuwa	Kathmandu - Trishuli - Dhunche - Rasuwagadhi (F021)	Ghatte	40	1
Sindhuli	Dhulikhel-Sindhuli-Bhittamod Rajmarg(DSRM) (H06)	Khahare-1	50	5
Sindhuli	Dhulikhel-Sindhuli-Bhittamod Rajmarg(DSRM) (H06)	Khahare-2	40	4
Sindhuli	Dhulikhel-Sindhuli-Bhittamod Rajmarg(DSRM) (H06)	Khahare-3	60	6
Sindhuli	Dhulikhel-Sindhuli-Bhittamod Rajmarg(DSRM) (H06)	Sindure	60	2
Sindhuli	Dhulikhel-Sindhuli-Bhittamod Rajmarg(DSRM) (H06)	Kamala	105	3
Sindhuli	Dhulikhel-Sindhuli-Bhittamod Rajmarg(DSRM) (H06)	Phiting	50	2
Sindhuli	Dhulikhel-Sindhuli-Bhittamod Rajmarg(DSRM) (H06)	Buka	50	2
Sindhuli	Dhulikhel-Sindhuli-Bhittamod Rajmarg(DSRM) (H06)	Gadauli	50	2
Sindhuli	Dhulikhel-Sindhuli-Bhittamod Rajmarg(DSRM) (H06)	Adheri	60	6
Sindhuli	Dhulikhel-Sindhuli-Bhittamod Rajmarg(DSRM) (H06)	Garda	60	12
Sindhuli	Dhulikhel-Sindhuli-Bhittamod Rajmarg(DSRM) (H06)	Gwang	48	1
Sindhuli	Dhulikhel-Sindhuli-Bhittamod Rajmarg(DSRM) (H06)	Thulopairo	10	1

जिल्ला	सडकको नाम	पुलको नाम	लम्बाई	स्पानको संख्या
Sindhuli	Dhulikhel-Sindhuli-Bhittamod Rajmarg(DSRM) (H06)	Khaniayakharka	10	1
Sindhuli	Dhulikhel-Sindhuli-Bhittamod Rajmarg(DSRM) (H06)	Adheri	130	13
Sindhuli	Dhulikhel-Sindhuli-Bhittamod Rajmarg(DSRM) (H06)	Jahari	30	3
Sindhuli	Dhulikhel-Sindhuli-Bhittamod Rajmarg(DSRM) (H06)	Bhadaure	50	5
Sindhuli	Dhulikhel-Sindhuli-Bhittamod Rajmarg(DSRM) (H06)	Bhalu	30.8	3
Sindhuli	Dhulikhel-Sindhuli-Bhittamod Rajmarg(DSRM) (H06)	Bhote	40	4
Sindhuli	Dhulikhel-Sindhuli-Bhittamod Rajmarg(DSRM) (H06)	Gangate	60	6
Sindhuli	Dhulikhel-Sindhuli-Bhittamod Rajmarg(DSRM) (H06)	Dhamile	70	7
Sindhuli	Puspalal Lokmarg (Midhill) (H18)	Sungure	52	2
Sindhuli	Puspalal Lokmarg (Midhill) (H18)	Haibar	60	3
Sindhuli	Puspalal Lokmarg (Midhill) (H18)	Bandijor	103	4
Sindhuli	Puspalal Lokmarg (Midhill) (H18)	Bitijor	102	4
Sindhuli	Puspalal Lokmarg (Midhill) (H18)	Dyau	40	2
Sindhuli	Puspalal Lokmarg (Midhill) (H18)	Akchhu	80	4
Sindhuli	Puspalal Lokmarg (Midhill) (H18)	Nigure	25	1
Sindhuli	Puspalal Lokmarg (Midhill) (H18)	Sakhar	25.6	1
Sindhuli	Puspalal Lokmarg (Midhill) (H18)	Khangsang	51.2	2
Sindhuli	Puspalal Lokmarg (Midhill) (H18)	Chalne	52	2
Sindhuli	Puspalal Lokmarg (Midhill) (H18)	Naring	25	1
Sindhuli	Puspalal Lokmarg (Midhill) (H18)	Soku	140	7
Sindhuli	Puspalal Lokmarg (Midhill) (H18)	Bahdure	61	3
Sindhuli	Dharan - Chatara - Gaighat-Katari-Sindhuli-Hetauda (F057)	Jirgaha	23	2
Sindhuli	Dharan - Chatara - Gaighat-Katari-Sindhuli-Hetauda (F057)	Besare	71	7
Sindhuli	Dharan - Chatara - Gaighat-Katari-Sindhuli-Hetauda (F057)	Dhamile	52	5
Sindhuli	Dharan - Chatara - Gaighat-Katari-Sindhuli-Hetauda (F057)	Gwang	40.5	9
Sindhuli	Dharan - Chatara - Gaighat-Katari-Sindhuli-Hetauda (F057)	Labda	19.8	3
Sindhuli	Dharan - Chatara - Gaighat-Katari-Sindhuli-Hetauda (F057)	Marin	142	6
Sindhuli	Dharan - Chatara - Gaighat-Katari-Sindhuli-Hetauda (F057)	Maheswota	105	17
Sindhupalchok	Araniko Rajmarg (ARM) (H03)	Tinpate	8.5	1
Sindhupalchok	Araniko Rajmarg (ARM) (H03)	Lippe	11.4	1
Sindhupalchok	Araniko Rajmarg (ARM) (H03)	Kukre	20	1
Sindhupalchok	Araniko Rajmarg (ARM) (H03)	Chynne	11.5	1
Sindhupalchok	Araniko Rajmarg (ARM) (H03)	Balephi	41	1
Sindhupalchok	Araniko Rajmarg (ARM) (H03)	Chhate	8.65	1
Sindhupalchok	Araniko Rajmarg (ARM) (H03)	Adheri	14.2	1
Sindhupalchok	Araniko Rajmarg (ARM) (H03)	Takhle	7.3	1
Sindhupalchok	Araniko Rajmarg (ARM) (H03)	Thado	11.4	1

जिल्ला	सडकको नाम	पुलको नाम	लम्बाई	स्पानको संख्या
Sindhupalchok	Araniko Rajmarg (ARM) (H03)	Ghotte	8.7	1
Sindhupalchok	Araniko Rajmarg (ARM) (H03)	Barabise	41	1
Sindhupalchok	Araniko Rajmarg (ARM) (H03)	Sano Kholchha	11.35	1
Sindhupalchok	Araniko Rajmarg (ARM) (H03)	Khakdole	16.75	1
Sindhupalchok	Araniko Rajmarg (ARM) (H03)	Bhulkote	11.4	1
Sindhupalchok	Araniko Rajmarg (ARM) (H03)	Marming	9.2	1
Sindhupalchok	Araniko Rajmarg (ARM) (H03)	Chaku	44.4	2
Sindhupalchok	Araniko Rajmarg (ARM) (H03)	Sukundo	31.4	1
Sindhupalchok	Araniko Rajmarg (ARM) (H03)	Phulping	67.7	1
Sindhupalchok	Araniko Rajmarg (ARM) (H03)	Bhairabkunda	41	1
Sindhupalchok	Araniko Rajmarg (ARM) (H03)	Liping	17	1
Sindhupalchok	Chabahil - Sankhu - Jhule - Chautara (F026)	Archale	7	1
Sindhupalchok	Chabahil - Sankhu - Jhule - Chautara (F026)	Indrawati	104	4
Sindhupalchok	Chabahil - Sankhu - Jhule - Chautara (F026)	Sahare	12.5	1
Sindhupalchok	Panchkhal - Melamchi - Helambu (F030)	Jarke	22.5	1
Sindhupalchok	Panchkhal - Melamchi - Helambu (F030)	Sindhu	55.5	3
Sindhupalchok	Panchkhal - Melamchi - Helambu (F030)	Dhakai Khare	14.5	1
Sindhupalchok	Panchkhal - Melamchi - Helambu (F030)	Dude	14.5	1
Sindhupalchok	Panchkhal - Melamchi - Helambu (F030)	Jayashori	14.5	1
Sindhupalchok	Panchkhal - Melamchi - Helambu (F030)	Nuwar	25.5	1
Sindhupalchok	Panchkhal - Melamchi - Helambu (F030)	Talamaryang	64.5	3
Sindhupalchok	Panchkhal - Melamchi - Helambu (F030)	Gyallthungh	43	2
Sindhupalchok	Panchkhal - Melamchi - Helambu (F030)	Thuloshora	7.3	1
Sindhupalchok	Panchkhal - Melamchi - Helambu (F030)	Gori	21.5	1
Sindhupalchok	Panchkhal - Melamchi - Helambu (F030)	Melamchi	41	1
Sindhupalchok	Panchkhal - Melamchi - Helambu (F030)	Thado Khola	23.5	1
Sindhupalchok	Panchkhal - Melamchi - Helambu (F030)	Katike	23.5	1
Sindhupalchok	Panchkhal - Melamchi - Helambu (F030)	Chuda lehung	23.5	1
Sindhupalchok	Panchkhal - Melamchi - Helambu (F030)	Dungtemba	28	1
Sindhupalchok	Panchkhal - Melamchi - Helambu (F030)	Timbhu	42	2
Sindhupalchok	Lamosangu - Ramechhap (F032)	Sunkhosi	72.8	1

Source: National Seismological Center, Retrieved from: <http://seismonepal.gov.np/earthquakes>

तालिका नं. १६ : प्रदेश नं. ३ मा जलविद्युतको अवस्था

जिल्ला	उत्पादन	संचालन	सर्वेक्षण	जम्मा
CHITWAN	100	0	3.7	103.7
DHADING	118.896	8.65	133.66	261.206
DOLAKHA	966.49	17.553	302.465	1286.508
KAVREPANCHOWK	0	2.4	2.4	4.8
LALITPUR	0	6.36	0.922	7.282
MAKAWANPUR	36	92	62.508	190.508
NUWAKOT	67.993	43.1	10.2	121.293
RAMECHHAP	103.02	62.83	708.4	874.25
RASUWA	693.72	27	415.159	1135.879
SINDHUPALCHOK	269.876	80.95	386.616	737.442
Grand Total	2355.995	340.843	2026.03	4722.868

Source: Ministry of Energy, Water Resources and Irrigation, Department Of Hydrology and Meteorology,
Retrieved from: <http://dhm.gov.np/hydrological-station/>

तालिका नं. १७ : २०७२ को विनाशकारी भूकम्पपछि गएका पराकम्पहरू

मिति (वि.सं.)	समय (स्थानीय)	अक्षांश	देशान्तर	म्याग्निच्युड	भूकम्पको केन्द्रविन्दु
9/26/2075	Local:11:34	27.6	86.31	4.5	Ramechhap
9/7/2075	Local:05:06	27.85	85.76	4.7	Sindhupalchok
7/8/2075	Local:07:07	27.72	86.02	4	Sindhupalchok
4/17/2075	Local:14:32	27.66	86.1	4.2	Dolakha
4/8/2075	Local:17:44	27.94	85.51	4.3	Sindhupalchok
4/8/2075	Local:08:30	27.75	84.87	4.8	Dhading
4/1/2075	Local:22:52	27.82	84.81	4.4	Dhading
3/21/2075	Local:07:21	28.11	85.04	4.1	Dhading
3/14/2075	Local:09:52	27.87	84.91	5	Dhading
2/18/2075	Local:21:07	27.68	86.11	4.3	Dolakha
11/18/2074	Local:10:51	27.7	86.33	4.6	Dolakha
11/15/2074	Local:00:45	27.7	86.33	4.3	Dolakha
10/5/2074	Local:08:38	27.72	86.01	4.3	Dolakha
9/3/2074	Local:17:18	27.96	85.68	4.2	Sindhupalchok
8/22/2074	Local:08:36	27.63	86.19	5.2	Dolakha
6/5/2074	Local:13:04	27.62	86.25	4.6	Dolakha
5/8/2074	Local:16:25	28.06	85.94	4.8	Sindhupalchok
5/5/2074	Local:17:48	27.66	86.27	4.6	Dolakha
4/9/2074	Local:10:29	27.56	85.96	4	Dolakha
3/14/2074	Local:00:09	27.66	86.41	4.2	Ramechhap
2074-2-29	Local:17:39	27.62	86.1	4.1	Dolakha
1/11/2074	Local:17:04	27.86	85.77	4.2	Sindhupalchok
11/16/2073	Local:10:06	27.38	86.13	4.7	Ramechhap
11/16/2073	Local:09:22	27.36	86.12	4.6	Ramechhap
11/7/2073	Local:06:00	27.79	84.8	4	Dhading
10/22/2073	Local:17:58	27.73	86.08	4.4	Dolakha

मिति (वि.सं.)	समय (स्थानीय)	अक्षांश	देशान्तर	म्याग्निच्यूड	भूकम्पको केन्द्रविन्दु
6/29/2073	Local:18:22	28.04	85.17	4.1	Rasuwa
6/26/2073	Local:14:14	27.66	85.95	4.1	Dolakha
6/25/2073	Local:12:53	27.67	85.95	4.6	Dolakha
6/21/2073	Local:10:37	27.65	86.13	4.2	Dolakha
6/2/2073	Local:22:57	27.91	85.77	4.6	Sindhupalchok
5/20/2073	Local:06:22	27.82	86.14	4.1	Dolakha
5/20/2073	Local:07:49	27.78	86.35	4.5	Dolakha
3/24/2073	Local:04:08	27.84	86.16	4.1	Dolakha
3/23/2073	Local:17:38	27.92	85.66	4.4	Sindhupalchok
3/8/2073	Local:18:45	27.76	86.34	4.1	Dolakha
2/21/2073	Local:05:10	27.96	85.62	4.4	Sindhupalchok
2/15/2073	Local:15:24	27.94	85.5	4.6	Sindhupalchok
2/11/2073	Local:00:54	27.73	85.16	4.2	Dhading
2/2/2073	Local:04:30	27.93	85.5	4.4	Sindhupalchok
2/1/2073	Local:05:05	27.97	85.55	4.3	Sindhupalchok
1/31/2073	Local:01:09	27.69	86.24	4.1	Dolakha
1/29/2073	Local:07:04	28.01	84.94	4.4	Dhading
1/14/2073	Local:15:18	28.05	85.38	4.3	Rasuwa
1/10/2073	Local:12:41	27.72	86.29	4	Dolakha
1/10/2073	Local:16:49	27.79	85.85	4	Sindhupalchok
12/30/2072	Local:20:26	27.56	86.17	4.4	Dolakha
12/27/2072	Local:19:05	27.65	85.31	4.5	Lalitpur
12/22/2072	Local:10:16	27.72	86.09	4.7	Dolakha
12/18/2072	Local:04:26	27.93	85.59	4	Sindhupalchok
12/17/2072	Local:18:11	27.89	85.73	4.7	Sindhupalchok
12/2/2072	Local:03:12	27.84	85.73	4.5	Sindhupalchok
11/30/2072	Local:11:00	27.83	84.9	4.8	Dhading
11/28/2072	Local:15:13	27.9	85.87	4.2	Sindhupalchok
11/23/2072	Local:07:10	27.69	85.93	4	Sindhupalchok
11/18/2072	Local:16:30	27.79	85.73	4.3	Sindhupalchok
11/12/2072	Local:15:07	27.8	85.74	5.4	Sindhupalchok
11/1/2072	Local:20:22	27.81	85.72	4.3	Sindhupalchok
10/27/2072	Local:22:12	27.84	85.71	4.6	Sindhupalchok
10/22/2072	Local:22:05	27.95	85.52	5.5	Sindhupalchok
10/13/2072	Local:02:27	27.83	85.83	4.4	Sindhupalchok
10/1/2072	Local:22:59	27.65	86.23	4.3	Dolakha
10/1/2072	Local:18:50	27.63	86.25	4.1	Dolakha
9/25/2072	Local:23:28	27.48	86.01	4.4	Ramechhap
9/20/2072	Local:18:47	27.75	86.12	4.1	Dolakha
9/18/2072	Local:03:15	28.01	85.8	4.2	Sindhupalchok
9/16/2072	Local:07:41	27.86	85.72	4.3	Sindhupalchok
9/13/2072	Local:03:52	27.7	86.12	4.2	Dolakha
9/8/2072	Local:08:59	27.79	86.08	4.1	Dolakha

मिति (वि.सं.)	समय (स्थानीय)	अक्षांश	देशान्तर	म्याग्निच्यूड	भूकम्पको केन्द्रविन्दु
8/27/2072	Local:08:45	28.04	85.02	4.1	Dhading
8/21/2072	Local:07:27	27.86	86.19	4	Dolakha
8/14/2072	Local:06:10	27.78	85.39	4.1	Kathmandu
8/11/2072	Local:15:23	27.63	85.53	4.1	Kavrepalanchowk
8/9/2072	Local:00:42	27.87	85.77	4.1	Sindhupalchok
8/3/2072	Local:10:00	27.89	85.75	5.3	Sindhupalchok
8/3/2072	Local:17:44	27.77	85.88	4	Sindhupalchok
8/1/2072	Local:18:55	28.02	85.28	4.3	Rasuwa
7/26/2072	Local:15:45	27.99	85.65	4.2	Sindhupalchok
7/14/2072	Local:09:28	28.03	85.23	4.3	Rasuwa
6/30/2072	Local:23:46	27.8	86.3	4.2	Dolakha
6/29/2072	Local:14:28	27.71	86.16	4.2	Dolakha
6/21/2072	Local:21:58	27.96	85.54	4.1	Sindhupalchok
6/21/2072	Local:13:00	27.57	85.31	4	Lalitpur
6/20/2072	Local:05:15	27.68	86.08	4.2	Dolakha
6/19/2072	Local:17:47	27.69	86.09	4.2	Dolakha
6/18/2072	Local:13:21	27.71	86.1	4.2	Dolakha
6/18/2072	Local:13:18	27.71	86.15	4.8	Dolakha
6/12/2072	Local:16:39	27.77	85.87	4.6	Sindhupalchok
6/5/2072	Local:12:17	27.74	85.07	4.5	Dhading
6/3/2072	Local:04:05	27.76	86.37	4	Dolakha
5/30/2072	Local:20:37	27.6	86.19	4.2	Dolakha
5/23/2072	Local:18:23	27.82	86.24	4	Dolakha
5/17/2072	Local:05:10	27.75	86.01	4.3	Sindhupalchok
5/16/2072	Local:04:51	27.64	86.19	4.4	Dolakha
5/14/2072	Local:23:33	27.92	85.69	4.2	Sindhupalchok
5/13/2072	Local:03:09	27.92	84.94	4.3	Dhading
5/13/2072	Local:08:26	27.66	86.23	4.1	Dolakha
5/13/2072	Local:19:02	27.72	85.75	5	Sindhupalchok
5/10/2072	Local:00:51	27.85	85.74	4.2	Sindhupalchok
5/8/2072	Local:15:08	27.68	86.22	4	Dolakha
5/6/2072	Local:14:47	27.87	86.17	5.1	Dolakha
5/3/2072	Local:11:47	28	85.29	4.6	Rasuwa
5/1/2072	Local:04:08	27.93	86.14	4.8	Dolakha
4/30/2072	Local:10:10	27.87	86.08	4.1	Dolakha
4/30/2072	Local:23:56	27.71	86.05	4.8	Dolakha
4/29/2072	Local:18:47	27.59	85.97	4.3	Dolakha
4/28/2072	Local:01:49	27.72	85.2	4	Kathmandu
4/26/2072	Local:10:42	27.7	85.29	4.3	Kathmandu
4/24/2072	Local:07:55	27.94	85.52	4.1	Sindhupalchok
4/23/2072	Local:21:25	27.69	86.26	4.1	Dolakha
4/23/2072	Local:06:24	27.77	85.7	4	Sindhupalchok
4/22/2072	Local:11:57	27.5	85.5	4.4	Kavrepalanchowk

मिति (वि.सं.)	समय (स्थानीय)	अक्षांश	देशान्तर	म्याग्निच्यूड	भूकम्पको केन्द्रविन्दु
4/21/2072	Local:20:36	27.86	85.76	4.1	Sindhupalchok
4/20/2072	Local:13:59	27.64	86.07	4.3	Dolakha
4/20/2072	Local:17:38	27.63	86.07	4.1	Dolakha
4/16/2072	Local:07:22	27.81	85.71	4.2	Sindhupalchok
4/14/2072	Local:20:18	27.66	86.09	4.5	Dolakha
4/12/2072	Local:09:21	27.8	85.75	4.1	Sindhupalchok
4/12/2072	Local:18:38	27.68	86.04	4	Dolakha
4/12/2072	Local:21:23	27.59	86.17	4.1	Dolakha
4/10/2072	Local:10:03	27.85	85.75	4	Sindhupalchok
4/10/2072	Local:09:30	27.68	86.22	4.1	Dolakha
4/9/2072	Local:00:05	27.61	86.28	4.3	Dolakha
4/9/2072	Local:20:04	27.66	86	4.5	Dolakha
4/6/2072	Local:22:14	27.7	85.32	4.6	Kathmandu
4/5/2072	Local:08:09	27.86	86.39	4.3	Dolakha
3/28/2072	Local:16:01	28.06	85.34	4	Rasuwa
3/28/2072	Local:17:39	27.63	86.09	4.2	Dolakha
3/26/2072	Local:02:28	27.8	86.23	4.4	Dolakha
3/24/2072	Local:17:59	27.89	85.73	4.4	Sindhupalchok
3/23/2072	Local:09:55	27.92	85.68	4.2	Sindhupalchok
3/23/2072	Local:10:19	27.6	86.23	4.1	Dolakha
3/21/2072	Local:21:14	27.96	85.75	4.4	Sindhupalchok
3/21/2072	Local:10:48	27.69	86.2	4.3	Dolakha
3/20/2072	Local:01:27	27.86	85.87	4.4	Sindhupalchok
3/20/2072	Local:10:07	27.67	86.2	4.2	Dolakha
3/19/2072	Local:01:49	27.73	85	4.6	Dhading
3/17/2072	Local:07:41	27.97	85.62	5	Sindhupalchok
3/17/2072	Local:05:26	27.67	85.54	4.1	Kavrepalanchowk
3/16/2072	Local:03:33	27.8	85.74	4	Sindhupalchok
3/16/2072	Local:09:12	27.71	86.12	4	Dolakha
3/15/2072	Local:03:31	27.55	85.79	4.4	Kavrepalanchowk
3/14/2072	Local:23:34	27.93	85.64	4	Sindhupalchok
3/14/2072	Local:23:27	27.92	85.68	4.1	Sindhupalchok
3/14/2072	Local:05:42	27.35	86.2	5	Ramechhap
3/13/2072	Local:22:01	27.92	85.66	4.3	Sindhupalchok
3/11/2072	Local:18:02	27.74	86.28	4.2	Dolakha
3/11/2072	Local:14:45	27.58	85.39	4.1	Lalitpur
3/10/2072	Local:23:51	27.94	85.49	4.2	Sindhupalchok
3/10/2072	Local:23:49	27.66	86.21	4.1	Dolakha
3/9/2072	Local:14:59	27.85	85.75	4	Sindhupalchok
3/7/2072	Local:13:19	27.67	86.17	4	Dolakha
3/6/2072	Local:19:26	27.8	86	4.3	Sindhupalchok
3/3/2072	Local:08:24	28.14	85.11	4.1	Dhading
3/2/2072	Local:06:26	27.9	85.58	4	Sindhupalchok

मिति (वि.सं.)	समय (स्थानीय)	अक्षांश	देशान्तर	म्याग्निच्यूड	भूकम्पको केन्द्रविन्दु
3/2/2072	Local:06:14	27.91	85.59	5.2	Sindhupalchok
3/2/2072	Local:05:58	27.68	85.28	4.4	Kathmandu
3/1/2072	Local:21:56	27.7	86.16	4.1	Dolakha
2072-2-32	Local:15:52	27.87	85.72	4.1	Sindhupalchok
2072-2-31	Local:15:01	27.74	86.26	4.1	Dolakha
2072-2-30	Local:07:03	27.73	86.16	5.2	Dolakha
2/29/2072	Local:10:19	27.67	86.09	4.4	Dolakha
2/28/2072	Local:00:26	27.67	86.07	4	Dolakha
2/28/2072	Local:10:02	27.8	85.78	4.6	Sindhupalchok
2/28/2072	Local:21:57	27.96	85.73	5.3	Sindhupalchok
2/27/2072	Local:14:51	27.62	86.1	4.2	Dolakha
2/27/2072	Local:13:36	27.8	85.61	4.3	Sindhupalchok
2/27/2072	Local:02:50	27.87	85.81	4.1	Sindhupalchok
2/24/2072	Local:22:35	27.87	86.13	4.1	Dolakha
2/24/2072	Local:11:02	27.9	85.64	4.6	Sindhupalchok
2/23/2072	Local:22:45	27.58	86.18	4	Dolakha
2/22/2072	Local:14:16	27.7	85.22	4	Kathmandu
2/22/2072	Local:10:02	27.79	85.78	4.1	Sindhupalchok
2/21/2072	Local:16:15	27.76	86.2	4	Dolakha
2/20/2072	Local:02:45	27.84	85.78	4.1	Sindhupalchok
2/20/2072	Local:13:37	27.79	85.87	4.5	Sindhupalchok
2/20/2072	Local:14:39	27.76	86.07	4.2	Dolakha
2/20/2072	Local:17:38	27.7	86.26	4.5	Dolakha
2/19/2072	Local:10:48	27.78	86.2	4	Dolakha
2/18/2072	Local:04:35	27.98	85.51	4	Sindhupalchok
2/16/2072	Local:07:37	27.75	85.21	4	Dhading
2/16/2072	Local:02:20	28.01	85.19	4	Rasuwa
2/15/2072	Local:21:29	28	84.98	5.2	Dhading
2/15/2072	Local:18:15	28.01	84.84	4.8	Dhading
2/15/2072	Local:11:05	28.07	84.94	4.2	Dhading
2/15/2072	Local:06:22	27.82	86.34	4.2	Dolakha
2/14/2072	Local:08:52	27.99	84.79	4	Dhading
2/14/2072	Local:09:25	27.95	84.8	4	Dhading
2/14/2072	Local:10:57	27.64	85.31	4	Kathmandu
2/14/2072	Local:11:14	27.77	86.25	4.2	Dolakha
2/14/2072	Local:17:21	27.59	86.19	4.2	Dolakha
2/14/2072	Local:17:59	27.59	86.16	4.1	Dolakha
2/14/2072	Local:04:01	27.94	85.54	4	Sindhupalchok
2/13/2072	Local:17:48	27.59	86.2	4.2	Dolakha
2/13/2072	Local:19:00	27.91	85.53	4.5	Sindhupalchok
2/13/2072	Local:19:01	27.89	85.53	4.6	Sindhupalchok
2/12/2072	Local:19:56	27.84	86.24	4.3	Dolakha
2/12/2072	Local:23:33	27.63	86.3	4.1	Dolakha

मिति (वि.सं.)	समय (स्थानीय)	अक्षांश	देशान्तर	म्याग्निच्यूड	भूकम्पको केन्द्रविन्दु
2/12/2072	Local:00:24	27.71	86.05	4.1	Dolakha
2/12/2072	Local:01:45	27.54	85.43	4.3	Lalitpur
2/12/2072	Local:04:37	28.02	85.26	5	Rasuwa
2/11/2072	Local:04:01	27.74	86.19	4.4	Dolakha
2/11/2072	Local:16:45	27.71	86.07	4.1	Dolakha
2/10/2072	Local:12:51	27.67	86.18	4.2	Dolakha
2/10/2072	Local:16:23	27.76	86.28	4.4	Dolakha
2/10/2072	Local:17:31	27.84	86	4.2	Sindhupalchok
2/10/2072	Local:18:40	27.8	86.29	4.4	Dolakha
2/10/2072	Local:05:00	27.76	86.26	4.3	Dolakha
2/9/2072	Local:04:11	27.9	85.51	4.4	Sindhupalchok
2/9/2072	Local:18:59	27.74	86.2	4.2	Dolakha
2/8/2072	Local:23:15	27.63	86.25	4.1	Dolakha
2/8/2072	Local:00:34	27.78	85.93	4	Sindhupalchok
2/8/2072	Local:02:29	27.69	86.16	4.1	Dolakha
2/7/2072	Local:01:15	28.02	84.98	4	Dhading
2/7/2072	Local:19:56	27.85	86.32	4.2	Dolakha
2/6/2072	Local:16:55	27.84	86.33	4.2	Dolakha
2/6/2072	Local:20:32	27.52	85.26	4.4	Lalitpur
2/5/2072	Local:22:29	27.92	86.04	4.2	Sindhupalchok
2/5/2072	Local:17:14	27.9	85.99	4	Sindhupalchok
2/5/2072	Local:10:19	27.66	86.03	4.3	Dolakha
2/4/2072	Local:17:09	27.69	86.26	4	Dolakha
2/4/2072	Local:00:12	28.11	84.88	4.1	Dhading
2/4/2072	Local:14:56	27.71	86.07	4.2	Dolakha
2/3/2072	Local:10:45	27.73	86.06	4.4	Dolakha
2/3/2072	Local:17:15	27.48	85.87	4.6	Ramechhap
2/3/2072	Local:02:25	27.84	86.24	4.4	Dolakha
2/2/2072	Local:10:13	27.65	86.12	4.1	Dolakha
2/2/2072	Local:10:23	27.66	86.09	4.1	Dolakha
2/2/2072	Local:15:09	27.7	85.85	4.2	Sindhupalchok
2/2/2072	Local:15:20	27.45	85.31	4.2	Lalitpur
2/2/2072	Local:23:04	27.6	86.26	5.5	Dolakha
2/2/2072	Local:02:29	27.64	86.14	4.3	Dolakha
2/1/2072	Local:09:23	27.63	86.25	4.1	Dolakha
2/1/2072	Local:09:51	27.69	86.08	4.3	Dolakha
2/1/2072	Local:13:12	27.93	84.84	5.5	Dhading
2/1/2072	Local:16:36	27.92	84.84	4	Dhading
2/1/2072	Local:20:54	27.61	86.2	4.5	Dolakha
2/1/2072	Local:04:43	27.74	86.17	4	Dolakha
1/31/2072	Local:06:01	27.92	86.31	4.3	Dolakha
1/31/2072	Local:08:58	27.66	86.07	4.1	Dolakha
1/31/2072	Local:09:08	27.67	86.08	5	Dolakha

मिति (वि.सं.)	समय (स्थानीय)	अक्षांश	देशान्तर	म्याग्निच्यूड	भूकम्पको केन्द्रविन्दु
1/31/2072	Local:14:37	27.8	85.82	4	Sindhupalchok
1/31/2072	Local:14:51	27.83	86.15	4.5	Dolakha
1/31/2072	Local:21:05	27.62	86.09	4.2	Dolakha
1/31/2072	Local:01:28	27.75	86.14	4	Dolakha
1/31/2072	Local:02:06	28.06	85.35	4.5	Rasuwa
1/31/2072	Local:02:35	27.71	86.04	4	Dolakha
1/31/2072	Local:03:25	27.84	85.84	4	Sindhupalchok
1/30/2072	Local:17:56	27.69	86.11	4.7	Sindhupalchok
1/30/2072	Local:14:13	27.75	86.25	4.4	Dolakha
1/30/2072	Local:13:53	27.65	86.18	4.4	Dolakha
1/30/2072	Local:10:23	27.82	86.47	4.3	Dolakha
1/30/2072	Local:16:18	27.79	86.19	4.6	Dolakha
1/30/2072	Local:08:55	27.91	84.82	5.9	Dhading
1/30/2072	Local:07:52	27.68	85.3	4.2	Kathmandu
1/30/2072	Local:18:07	27.79	86.07	4.8	Dolakha
1/30/2072	Local:18:19	27.84	86.25	4.6	Dolakha
1/30/2072	Local:03:21	27.7	86.15	4.1	Dolakha
1/30/2072	Local:03:06	27.64	85.7	4	Kavrepalanchowk
1/30/2072	Local:22:29	27.63	86.17	4.5	Dolakha
1/30/2072	Local:09:27	27.85	85.92	4.2	Sindhupalchok
1/30/2072	Local:21:22	27.85	86.29	4	Dolakha
1/30/2072	Local:20:15	27.6	86.16	4.3	Dolakha
1/30/2072	Local:18:23	27.68	86.17	5.1	Dolakha
1/29/2072	Local:19:36	27.8	85.94	5.1	Sindhupalchok
1/29/2072	Local:19:51	27.66	86.17	5.2	Dolakha
1/29/2072	Local:19:54	27.79	86.11	5	Dolakha
1/29/2072	Local:20:04	27.88	85.94	4.8	Sindhupalchok
1/29/2072	Local:20:05	27.68	86.23	4.7	Dolakha
1/29/2072	Local:20:09	27.69	86.21	4.7	Dolakha
1/29/2072	Local:20:32	27.8	86.12	4.7	Dolakha
1/29/2072	Local:19:31	27.68	86.04	4.3	Dolakha
1/29/2072	Local:19:18	27.63	86.17	4.8	Dolakha
1/29/2072	Local:19:13	27.69	86.24	5	Dolakha
1/29/2072	Local:18:47	27.84	86.17	5.8	Dolakha
1/29/2072	Local:20:29	27.76	86.31	5.3	Dolakha
1/29/2072	Local:19:43	27.8	85.83	5.3	Sindhupalchok
1/29/2072	Local:19:06	27.73	86.21	6.2	Dolakha
1/29/2072	Local:18:35	27.82	86.12	6.8	Dolakha
1/29/2072	Local:05:52	28.1	84.91	4	Dhading
1/29/2072	Local:20:59	27.7	86.01	4.2	Dolakha
1/29/2072	Local:21:14	27.8	85.95	4.2	Sindhupalchok
1/29/2072	Local:04:58	27.58	86.41	4.3	Ramechhap
1/29/2072	Local:04:02	27.68	86.04	4.2	Dolakha

मिति (वि.सं.)	समय (स्थानीय)	अक्षांश	देशान्तर	म्याग्निच्यूड	भूकम्पको केन्द्रविन्दु
1/29/2072	Local:00:32	27.89	85.88	4.4	Sindhupalchok
1/29/2072	Local:01:27	27.84	86.23	4.4	Dolakha
1/29/2072	Local:01:13	27.78	85.85	4.3	Sindhupalchok
1/29/2072	Local:00:38	27.72	85.97	4	Dolakha
1/29/2072	Local:23:58	27.7	86.04	4.7	Dolakha
1/29/2072	Local:23:28	27.71	86	4.3	Dolakha
1/29/2072	Local:21:34	27.68	86.03	4.4	Dolakha
1/29/2072	Local:21:45	27.57	86.29	4.8	Ramechhap
1/29/2072	Local:22:01	27.69	86.05	4.2	Dolakha
1/29/2072	Local:22:05	27.73	86.11	5	Dolakha
1/29/2072	Local:22:11	27.76	86.24	4.4	Dolakha
1/29/2072	Local:22:36	27.62	86.16	4.7	Dolakha
1/29/2072	Local:22:51	27.72	86.2	4.6	Dolakha
1/28/2072	Local:05:39	27.91	85.75	4	Sindhupalchok
1/28/2072	Local:02:20	27.99	85.86	4.2	Sindhupalchok
1/27/2072	Local:12:19	27.88	86	4.4	Sindhupalchok
1/27/2072	Local:16:53	28.02	85.25	4	Rasuwa
1/27/2072	Local:21:08	27.65	85.56	4.2	Kavrepalanchowk
1/26/2072	Local:08:53	28.04	85.2	4.1	Rasuwa
1/25/2072	Local:08:04	27.94	85.58	4	Sindhupalchok
1/25/2072	Local:12:02	27.69	86.04	5	Dolakha
1/25/2072	Local:14:04	27.75	85.91	4.2	Sindhupalchok
1/25/2072	Local:19:17	27.77	85.88	4.8	Sindhupalchok
1/23/2072	Local:04:04	28.04	85.26	4	Rasuwa
1/22/2072	Local:22:45	27.96	86	4.2	Sindhupalchok
1/22/2072	Local:22:08	27.74	86.03	4.3	Dolakha
1/22/2072	Local:12:24	28.06	85.05	4	Dhading
1/21/2072	Local:10:44	27.75	85.87	4.2	Sindhupalchok
1/21/2072	Local:12:45	27.69	85.99	4.3	Dolakha
1/21/2072	Local:20:19	27.79	86.23	4.7	Dolakha
1/21/2072	Local:21:25	27.95	85.86	4.4	Sindhupalchok
1/21/2072	Local:23:47	27.74	86	4.2	Dolakha
1/20/2072	Local:09:14	27.69	85.93	4.5	Sindhupalchok
1/20/2072	Local:04:24	28.05	84.94	4	Dhading
1/20/2072	Local:13:45	27.98	84.87	4.1	Dhading
1/20/2072	Local:16:31	27.94	84.83	4.5	Dhading
1/20/2072	Local:00:43	27.89	85.73	4	Sindhupalchok
1/20/2072	Local:02:12	28.09	85.72	4.2	Sindhupalchok
1/19/2072	Local:09:40	27.95	85.73	4.2	Sindhupalchok
1/19/2072	Local:11:40	27.74	86.28	4.3	Dolakha
1/19/2072	Local:15:17	27.93	85.5	4.2	Sindhupalchok
1/19/2072	Local:16:58	27.72	85.74	4	Sindhupalchok
1/19/2072	Local:02:46	27.66	86.01	4.1	Dolakha

मिति (वि.सं.)	समय (स्थानीय)	अक्षांश	देशान्तर	म्याग्निच्यूड	भूकम्पको केन्द्रविन्दु
1/18/2072	Local:06:43	27.7	85.98	4.2	Dolakha
1/18/2072	Local:08:41	27.68	85.3	4	Kathmandu
1/18/2072	Local:16:20	27.75	85.95	4	Sindhupalchok
1/18/2072	Local:17:13	28.04	85.33	4.5	Rasuwa
1/18/2072	Local:23:22	27.74	85.99	4	Dolakha
1/18/2072	Local:02:12	27.88	85.87	4.2	Sindhupalchok
1/18/2072	Local:05:44	28.04	85.32	4	Rasuwa
1/17/2072	Local:12:07	27.93	84.83	4.7	Dhading
1/17/2072	Local:14:16	28.05	85.34	4.7	Rasuwa
1/17/2072	Local:19:14	27.65	86.09	4.1	Dolakha
1/17/2072	Local:05:04	27.92	85.87	4.3	Sindhupalchok
1/16/2072	Local:10:34	27.93	85.63	4	Sindhupalchok
1/16/2072	Local:21:09	27.86	84.89	4.5	Dhading
1/16/2072	Local:22:57	27.95	85.52	4.5	Sindhupalchok
1/15/2072	Local:08:44	27.92	85.51	4.2	Sindhupalchok
1/15/2072	Local:08:57	27.89	85.76	4.2	Sindhupalchok
1/15/2072	Local:10:50	28.1	85.49	4.9	Sindhupalchok
1/15/2072	Local:13:30	27.81	86.09	4.2	Dolakha
1/15/2072	Local:14:25	27.76	85.8	4	Sindhupalchok
1/15/2072	Local:22:48	27.88	85.88	4.2	Sindhupalchok
1/15/2072	Local:20:55	27.83	85.83	4	Sindhupalchok
1/15/2072	Local:17:53	27.96	85.55	4	Sindhupalchok
1/14/2072	Local:05:15	28.19	85.03	4	Dhading
1/14/2072	Local:04:24	27.82	85.89	4.2	Sindhupalchok
1/14/2072	Local:03:21	27.67	85.29	4.5	Kathmandu
1/14/2072	Local:15:50	27.93	85.86	4	Sindhupalchok
1/14/2072	Local:15:44	28.24	85.23	4.3	Rasuwa
1/14/2072	Local:06:24	28.26	85.1	4.5	Rasuwa
1/14/2072	Local:09:22	27.75	85.2	4.1	Kathmandu
1/14/2072	Local:10:00	27.56	85.73	4.2	Kavrepalanchowk
1/14/2072	Local:10:02	27.57	85.74	4.5	Kavrepalanchowk
1/14/2072	Local:10:12	27.82	85.76	4.4	Sindhupalchok
1/14/2072	Local:14:03	27.67	85.55	4.2	Kavrepalanchowk
1/13/2072	Local:08:37	27.82	85.8	4.8	Sindhupalchok
1/13/2072	Local:11:10	27.69	85.25	4	Kathmandu
1/13/2072	Local:11:11	27.67	86.07	4.5	Dolakha
1/13/2072	Local:11:17	28.05	85.34	4	Rasuwa
1/13/2072	Local:11:45	27.67	85.28	4	Kathmandu
1/13/2072	Local:08:02	27.6	85.96	4.8	Sindhupalchok
1/13/2072	Local:05:59	27.94	85.55	4.1	Sindhupalchok
1/13/2072	Local:06:28	27.71	85.43	4.6	Kathmandu
1/13/2072	Local:07:14	27.93	85.56	4.1	Sindhupalchok
1/13/2072	Local:07:34	28.05	85.35	4	Rasuwa

मिति (वि.सं.)	समय (स्थानीय)	अक्षांश	देशान्तर	म्याग्निच्यूड	भूकम्पको केन्द्रविन्दु
1/13/2072	Local:07:41	27.93	85.56	4.4	Sindhupalchok
1/13/2072	Local:07:53	28.25	85.83	4	Rasuwa
1/13/2072	Local:14:51	27.64	85.63	5	Kavrepalanchowk
1/13/2072	Local:02:14	27.72	85.97	4.5	Sindhupalchok
1/13/2072	Local:03:32	27.65	85.97	4	Dolakha
1/13/2072	Local:03:53	27.67	85.3	4	Kathmandu
1/13/2072	Local:03:55	27.95	85.87	5.3	Sindhupalchok
1/13/2072	Local:04:27	27.83	86.06	4	Dolakha
1/13/2072	Local:05:36	27.91	85.55	4.2	Sindhupalchok
1/13/2072	Local:00:53	27.68	85.95	4	Dolakha
1/13/2072	Local:00:41	27.89	85.6	5	Sindhupalchok
1/13/2072	Local:16:20	28.04	85.5	4.5	Sindhupalchok
1/13/2072	Local:18:39	27.84	86.05	6.9	Dolakha
1/13/2072	Local:18:57	27.75	85.94	5.3	Sindhupalchok
1/13/2072	Local:20:10	27.79	86	4.8	Sindhupalchok
1/13/2072	Local:20:16	27.97	85.81	4.5	Sindhupalchok
1/13/2072	Local:21:12	27.77	85.91	4.5	Sindhupalchok
1/12/2072	Local:15:15	28	85.6	5.5	Sindhupalchok
1/12/2072	Local:21:13	28.29	85.16	4.6	Rasuwa
1/12/2072	Local:21:53	27.87	85.8	4.1	Sindhupalchok
1/12/2072	Local:16:25	27.86	85.85	4	Sindhupalchok
1/12/2072	Local:16:50	27.91	85.5	4.6	Sindhupalchok
1/12/2072	Local:17:26	28.14	85.28	4.1	Rasuwa
1/12/2072	Local:14:40	27.65	85.63	5.7	Kavrepalanchowk
1/12/2072	Local:15:28	28.29	85.16	4.6	Rasuwa
1/12/2072	Local:16:08	27.87	85.8	4.1	Sindhupalchok
1/12/2072	Local:12:41	28.13	85.65	5.7	Rasuwa
1/12/2072	Local:12:53	28.2	85.75	5.3	Rasuwa
1/12/2072	Local:14:02	27.78	85.84	5.2	Sindhupalchok
1/12/2072	Local:14:05	27.9	84.86	5.1	Dhading
1/12/2072	Local:19:15	28.1	85.2	4.7	Rasuwa
1/12/2072	Local:05:25	28.1	85.27	4	Rasuwa
1/12/2072	Local:05:31	27.78	85.98	4.1	Sindhupalchok
1/12/2072	Local:18:24	27.82	86.05	4.5	Dolakha
1/12/2072	Local:01:06	27.69	86.02	4.9	Dolakha
1/12/2072	Local:02:06	27.6	86.09	4.5	Dolakha
1/12/2072	Local:05:09	27.9	85.53	4	Sindhupalchok
1/12/2072	Local:05:04	27.77	85.83	4.1	Sindhupalchok
1/12/2072	Local:01:32	27.68	85.32	4.1	Kathmandu
1/12/2072	Local:01:53	28.05	85.25	4.1	Rasuwa
1/12/2072	Local:02:10	27.73	85.9	5	Sindhupalchok
1/12/2072	Local:02:21	28.14	85.16	4.4	Rasuwa
1/12/2072	Local:02:47	27.95	85.56	4.2	Sindhupalchok

मिति (वि.सं.)	समय (स्थानीय)	अक्षांश	देशान्तर	म्याग्निच्यूड	भूकम्पको केन्द्रविन्दु
1/12/2072	Local:03:57	27.92	85.64	5.3	Sindhupalchok
1/12/2072	Local:01:40	27.73	85.9	4.7	Sindhupalchok

Source: National Seismological Center, Retrived from: <http://seismonepal.gov.np/earthquakes>

तालिका नं.१८ : स्थानीय निर्वाचनमा लैंगिक प्रतिनिधित्व

क्र.सं.	जिल्ला	स्थानीय तह	पुरुष	महिला	जम्मा
१	भक्तपुर	चाँगुनारायण नगरपालिका	28	19	47
२	भक्तपुर	भक्तपुर नगरपालिका	31	15	46
३	भक्तपुर	मध्यपुर थिमी नगरपालिका	28	17	45
४	भक्तपुर	सूर्यविनायक नगरपालिका	30	21	51
५	ललितपुर	कोन्ज्योसोम गाउँपालिका	16	10	26
६	ललितपुर	गोदावरी नगरपालिका	43	29	72
७	ललितपुर	बाग्मती गाउँपालिका	22	15	37
८	ललितपुर	महाङ्काल गाउँपालिका	19	13	32
९	ललितपुर	महालक्ष्मी नगरपालिका	30	22	52
१०	ललितपुर	ललितपुर महानगरपालिका	85	51	136
११	काठमाण्डौ	कागेश्वरी मनोहरा नगरपालिका	28	19	47
१२	काठमाण्डौ	काठमाण्डौ महानगरपालिका	93	66	159
१३	काठमाण्डौ	किर्तिपुर नगरपालिका	30	21	51
१४	काठमाण्डौ	गोकर्णेश्वर नगरपालिका	28	19	47
१५	काठमाण्डौ	चन्द्रागिरी नगरपालिका	43	34	77
१६	काठमाण्डौ	टोखा नगरपालिका	32	25	57
१७	काठमाण्डौ	तारकेश्वर नगरपालिका	32	25	57
१८	काठमाण्डौ	दक्षिणकाली नगरपालिका	26	20	46
१९	काठमाण्डौ	नागार्जुन नगरपालिका	31	21	52
२०	काठमाण्डौ	बुढानिलकण्ठ नगरपालिका	37	30	67
२१	काठमाण्डौ	शङ्खरापुर नगरपालिका	28	17	45
२२	काभ्रेपलाञ्चोक	खानीखोला गाउँपालिका	22	14	36
२३	काभ्रेपलाञ्चोक	चौरीदेउराली गाउँपालिका	27	20	47
२४	काभ्रेपलाञ्चोक	तेमाल गाउँपालिका	28	18	46
२५	काभ्रेपलाञ्चोक	धुलिखेल नगरपालिका	37	23	60
२६	काभ्रेपलाञ्चोक	नमोबुद्ध नगरपालिका	34	23	57
२७	काभ्रेपलाञ्चोक	पनौती नगरपालिका	37	24	61
२८	काभ्रेपलाञ्चोक	पाँचखाल नगरपालिका	39	28	67
२९	काभ्रेपलाञ्चोक	बनेपा नगरपालिका	43	28	71
३०	काभ्रेपलाञ्चोक	बेथानचोक गाउँपालिका	19	13	32
३१	काभ्रेपलाञ्चोक	भुम्लु गाउँपालिका	30	22	52
३२	काभ्रेपलाञ्चोक	मण्डन देउपुर नगरपालिका	37	25	62
३३	काभ्रेपलाञ्चोक	महाभारत गाउँपालिका	25	17	42
३४	काभ्रेपलाञ्चोक	रोशी गाउँपालिका	36	26	62

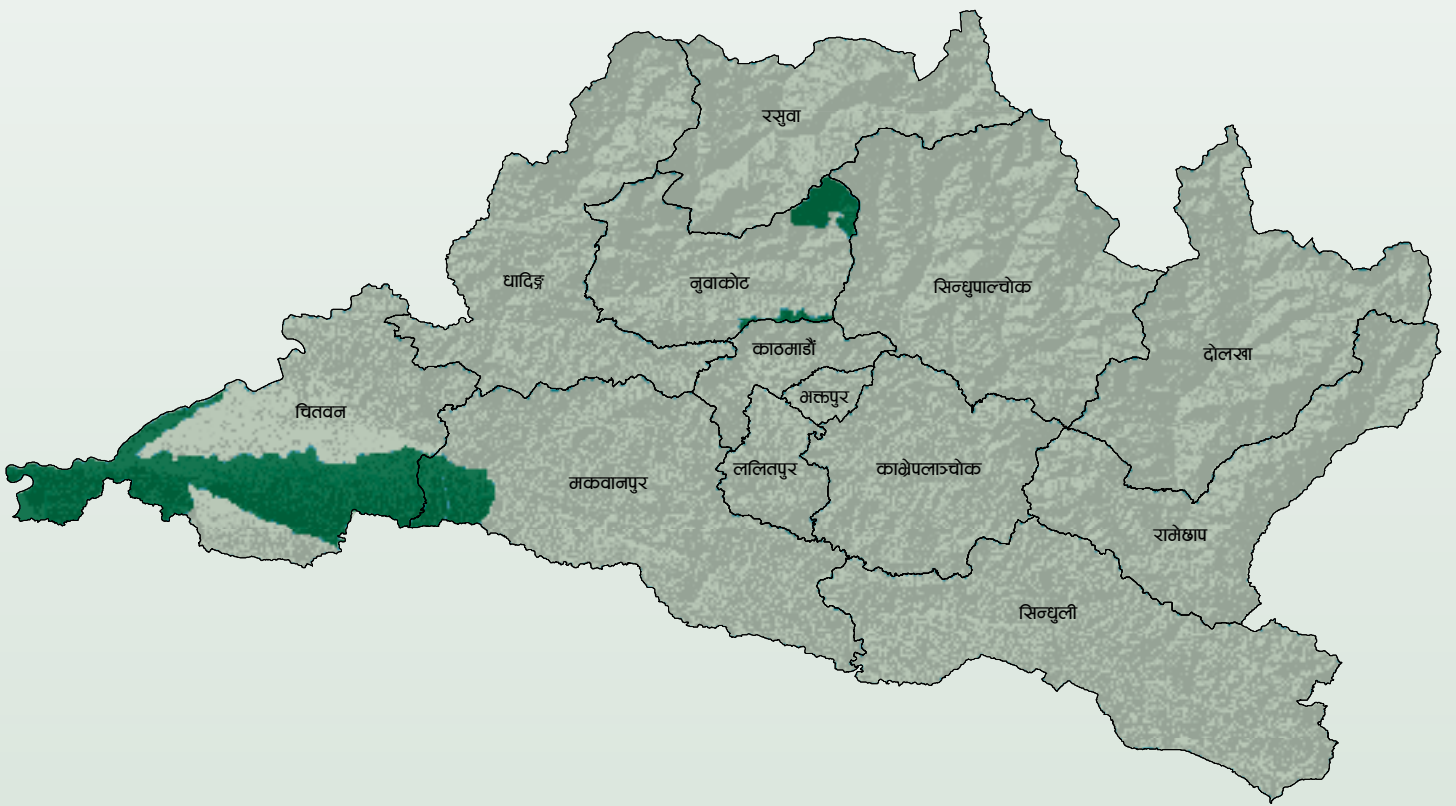
क्र.सं.	जिल्ला	स्थानीय तह	पुरुष	महिला	जम्मा
३५	चितवन	इच्छाकामना गाउँपालिका	22	14	36
३६	चितवन	कालिका नगरपालिका	33	23	56
३७	चितवन	खैरहनी नगरपालिका	39	28	67
३८	चितवन	भरतपुर महानगरपालिका	86	61	147
३९	चितवन	माडी नगरपालिका	26	21	47
४०	चितवन	रत्ननगर नगरपालिका	48	34	82
४१	चितवन	राप्ती नगरपालिका	37	29	66
४२	दोलखा	कालिन्चोक गाउँपालिका	28	19	47
४३	दोलखा	गौरिशंकर गाउँपालिका	28	19	47
४४	दोलखा	जिरी नगरपालिका	28	19	47
४५	दोलखा	तामाकोशी गाउँपालिका	21	16	37
४६	दोलखा	बिगु गाउँपालिका	26	16	42
४७	दोलखा	बैतेधर गाउँपालिका	26	16	42
४८	दोलखा	भिमेश्वर नगरपालिका	28	18	46
४९	दोलखा	मेलुङ्ग गाउँपालिका	22	15	37
५०	दोलखा	शैलुङ्ग गाउँपालिका	25	17	42
५१	धादिङ्ग	खनियाबास गाउँपालिका	16	11	27
५२	धादिङ्ग	गंङ्गा जमुना गाउँपालिका	22	15	37
५३	धादिङ्ग	गजुरी गाउँपालिका	25	17	42
५४	धादिङ्ग	गल्छी गाउँपालिका	25	17	42
५५	धादिङ्ग	ज्वालामुखी गाउँपालिका	22	15	37
५६	धादिङ्ग	त्रिपुरासुन्दरी गाउँपालिका	22	15	37
५७	धादिङ्ग	थाक्रे गाउँपालिका	33	24	57
५८	धादिङ्ग	धुनीबेंशी नगरपालिका	28	19	47
५९	धादिङ्ग	नीलकण्ठ नगरपालिका	43	28	71
६०	धादिङ्ग	नेत्रावती गाउँपालिका	15	12	27
६१	धादिङ्ग	बेनीघाट रोराङ्ग गाउँपालिका	32	19	51
६२	धादिङ्ग	रुबी भ्याली गाउँपालिका	18	13	31
६३	धादिङ्ग	सिद्धलेक गाउँपालिका	22	15	37
६४	नुवाकोट	ककनी गाउँपालिका	23	19	42
६५	नुवाकोट	किस्पाङ्ग गाउँपालिका	16	11	27
६६	नुवाकोट	तादी गाउँपालिका	19	13	32
६७	नुवाकोट	तारकेश्वर गाउँपालिका	18	13	31
६८	नुवाकोट	दुप्चेस्वर गाउँपालिका	22	14	36
६९	नुवाकोट	पन्चकन्या गाउँपालिका	16	11	27
७०	नुवाकोट	बिदुर नगरपालिका	40	27	67
७१	नुवाकोट	बेलकोटगढी नगरपालिका	39	28	67
७२	नुवाकोट	म्यागङ्ग गाउँपालिका	19	13	32
७३	नुवाकोट	लिखु गाउँपालिका	19	13	32
७४	नुवाकोट	शिवपुरी गाउँपालिका	25	17	42
७५	नुवाकोट	सुर्यगढी गाउँपालिका	16	11	27

क्र.सं.	जिल्ला	स्थानीय तह	पुरुष	महिला	जम्मा
७६	मकवानपुर	ईन्द्रसरोवर गाउँपालिका	16	11	27
७७	मकवानपुर	कैलाश गाउँपालिका	31	21	52
७८	मकवानपुर	थाहा नगरपालिका	38	24	62
७९	मकवानपुर	बकैया गाउँपालिका	37	25	62
८०	मकवानपुर	बाग्मती गाउँपालिका	28	19	47
८१	मकवानपुर	भिमफेदी गाउँपालिका	26	21	47
८२	मकवानपुर	मकवानपुरगढी गाउँपालिका	24	18	42
८३	मकवानपुर	मनहरी गाउँपालिका	28	19	47
८४	मकवानपुर	राक्सिराङ्ग गाउँपालिका	28	19	47
८५	मकवानपुर	हेटौडा उपमहानगरपालिका	56	41	97
८६	रसुवा	आमाछोदिङमो गाउँपालिका	16	11	27
८७	रसुवा	उत्तरगया गाउँपालिका	16	11	27
८८	रसुवा	कालिका गाउँपालिका	16	10	26
८९	रसुवा	गोसाईकुण्ड गाउँपालिका	19	9	28
९०	रसुवा	नौकुण्ड गाउँपालिका	18	13	31
९१	रामेछाप	उमाकुण्ड गाउँपालिका	22	15	37
९२	रामेछाप	खाँडादेवी गाउँपालिका	27	20	47
९३	रामेछाप	गोकुलगङ्गा गाउँपालिका	19	13	32
९४	रामेछाप	दोरम्बा गाउँपालिका	22	15	37
९५	रामेछाप	मन्थली नगरपालिका	43	29	72
९६	रामेछाप	रामेछाप नगरपालिका	28	19	47
९७	रामेछाप	लिखु गाउँपालिका	22	15	37
९८	रामेछाप	सुनापती गाउँपालिका	15	12	27
९९	सिन्धुपाल्चोक	ईन्द्रावती गाउँपालिका	37	24	61
१००	सिन्धुपाल्चोक	चौतारा साँगाचोकगढी नगरपालिका	43	29	72
१०१	सिन्धुपाल्चोक	जुगल गाउँपालिका	22	15	37
१०२	सिन्धुपाल्चोक	त्रिपुरासुन्दरी गाउँपालिका	19	13	32
१०३	सिन्धुपाल्चोक	पाँचपोखरी थाङपाल गाउँपालिका	25	17	42
१०४	सिन्धुपाल्चोक	बलेफी गाउँपालिका	24	18	42
१०५	सिन्धुपाल्चोक	बाह्रबिसे नगरपालिका	28	19	47
१०६	सिन्धुपाल्चोक	भोटेकोशी गाउँपालिका	16	11	27
१०७	सिन्धुपाल्चोक	मेलम्ची नगरपालिका	40	27	67
१०८	सिन्धुपाल्चोक	लिसंखु पाखर गाउँपालिका	22	15	37
१०९	सिन्धुपाल्चोक	सुनकोशी गाउँपालिका	22	15	37
११०	सिन्धुपाल्चोक	हेलम्बु गाउँपालिका	22	14	36
१११	सिन्धुली	कमलामाई नगरपालिका	43	29	72
११२	सिन्धुली	गोलन्जोर गाउँपालिका	22	15	37
११३	सिन्धुली	तीनपाटन गाउँपालिका	34	23	57
११४	सिन्धुली	दुधौली नगरपालिका	43	29	72
११५	सिन्धुली	ध्याङलेख गाउँपालिका	16	11	27
११६	सिन्धुली	फिक्कल गाउँपालिका	19	13	32

क्र.सं.	जिल्ला	स्थानीय तह	पुरुष	महिला	जम्मा
११७	सिन्धुली	मरिण गाउँपालिका	22	15	37
११८	सिन्धुली	सुनकोशी गाउँपालिका	22	15	37
११९	सिन्धुली	हरिहरपुरगढी गाउँपालिका	25	17	42
	जम्मा		3433	2359	5792

Source: Election Commission Nepal, Retrived from:

<http://result.election.gov.np/ElectionResultDetails.aspx?phaseID=1>



तथ्याङ्क संकलन, विश्लेषण तथा सज्जा



विकास अग्रीको पहल

विकास 'उद्यमी'
मणि मार्ग, चाकुपाट
ललितपुर, नेपाल
+९७७ ०१ ५२६१०९३
nepalindata@bikasudhyami.com

मुद्रण: जगदम्बा प्रेस, हातीवन, ललितपुर