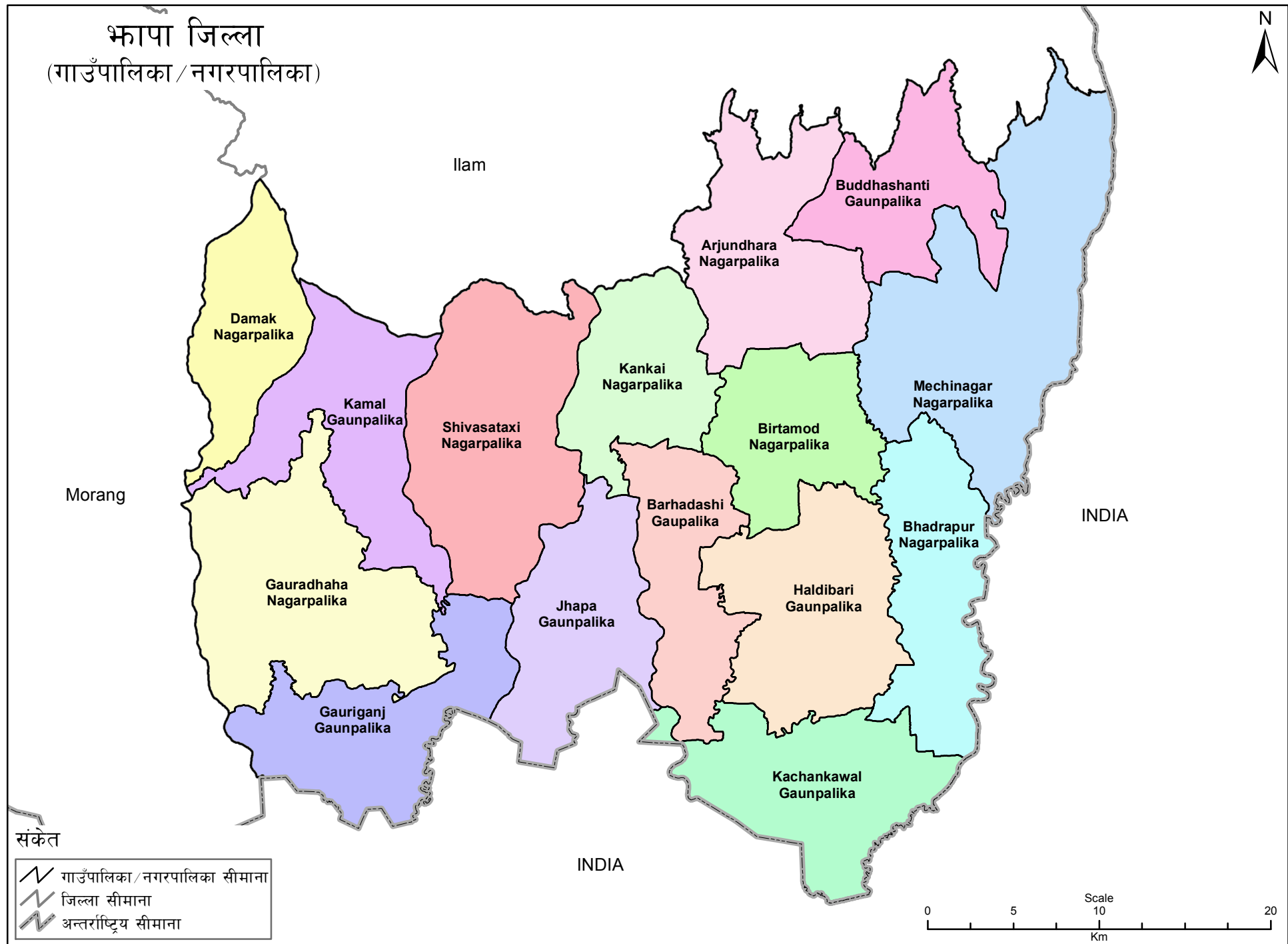





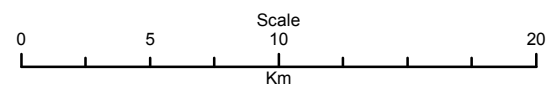
# भापा जिल्ला

(गाउँपालिका / नगरपालिका)



संकेत

-  गाउँपालिका / नगरपालिका सीमाना
-  जिल्ला सीमाना
-  अन्तर्राष्ट्रिय सीमाना



स्रोत: स्थलरूप नक्सा (स्केल १:२५०००/१:५००००), नापी विभाग र जनगणना २०६८, केन्द्रिय तथ्यांक विभाग  
 तयार पार्ने: गाउँपालिका, नगरपालिका तथा विशेष, संरक्षित वा स्वायत्त क्षेत्रको संख्या तथा सीमाना निर्धारण आयोग