

खाँडादेवी गाउँपालिकाको भौगोलिक, वातावरणीय, जनसांख्यिक र आर्थिक अवस्थाको विवरण २०७५



नेपाल
इन
डाटा

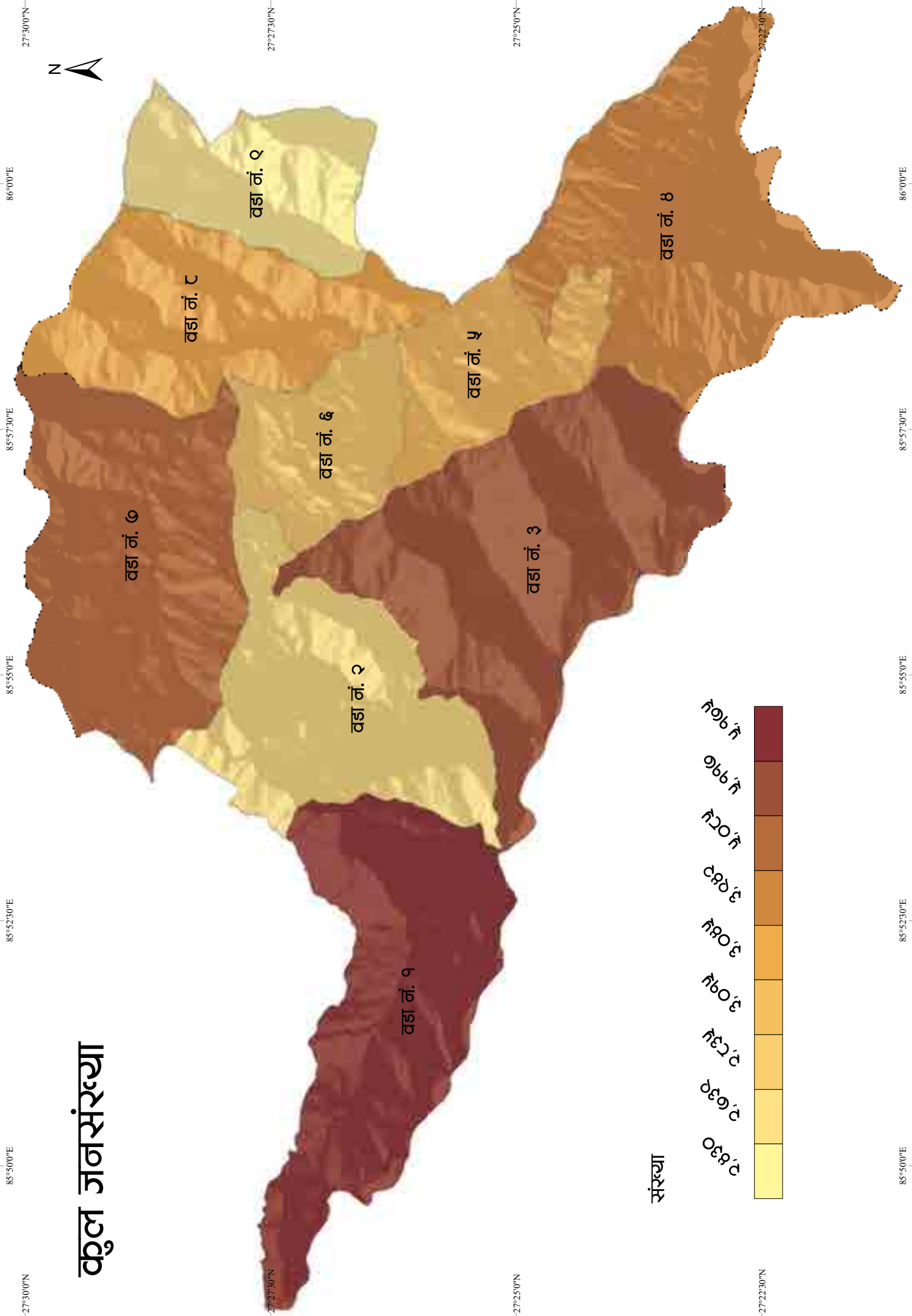
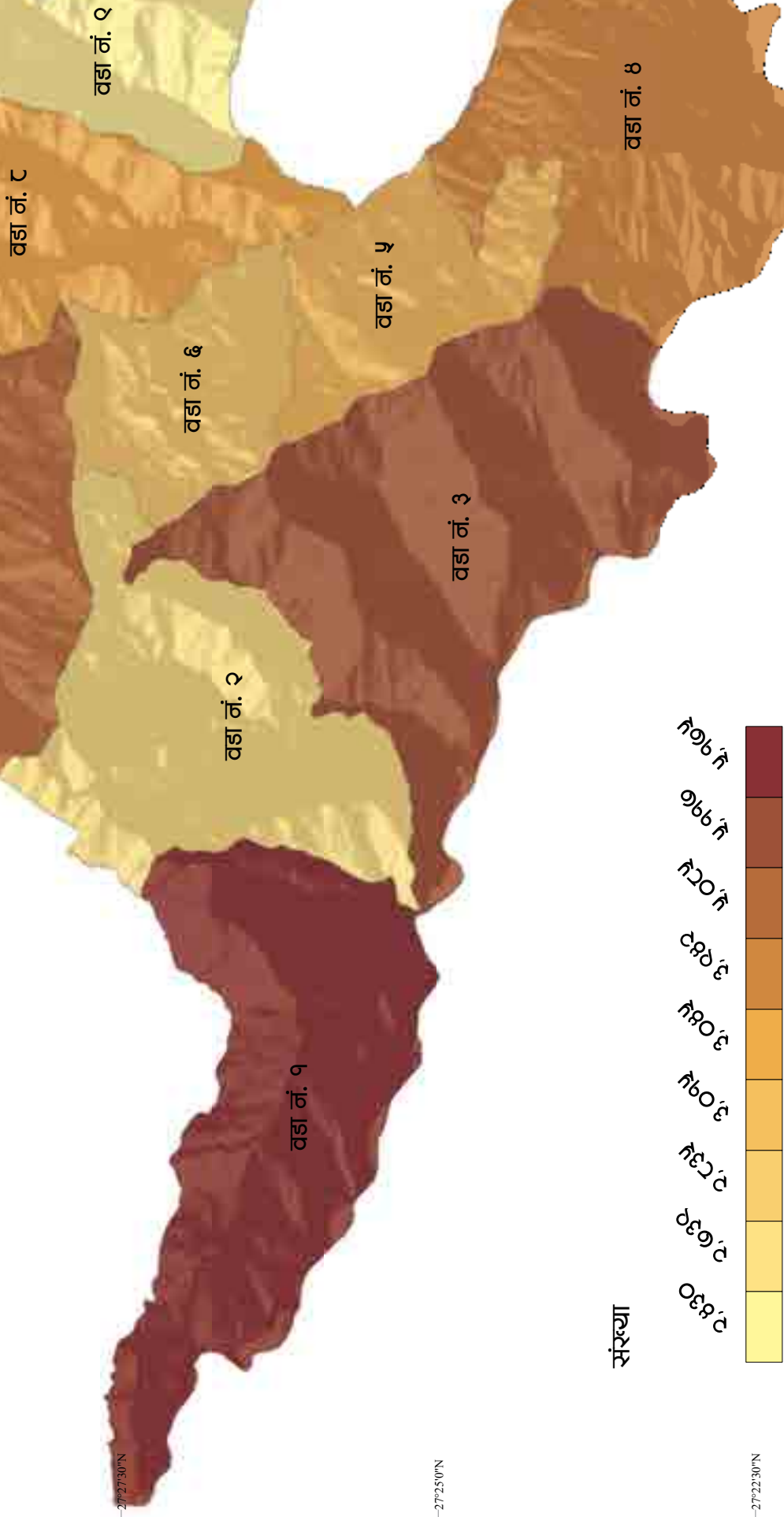
विकास उद्यमीको पहल



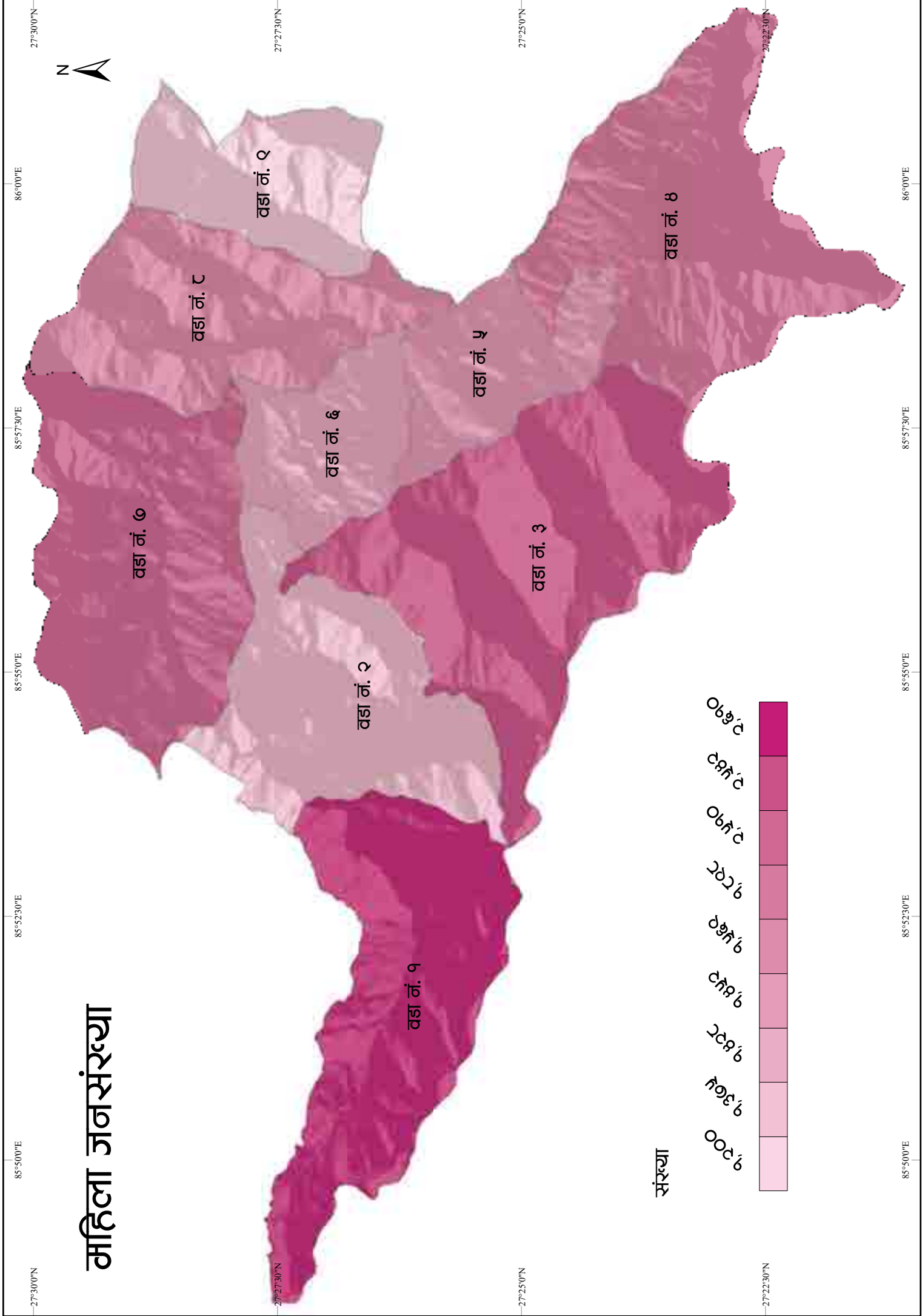
खाँडादेवी गाउँपालिका

जनसांख्यिक विवरण

कुल जनसंख्या



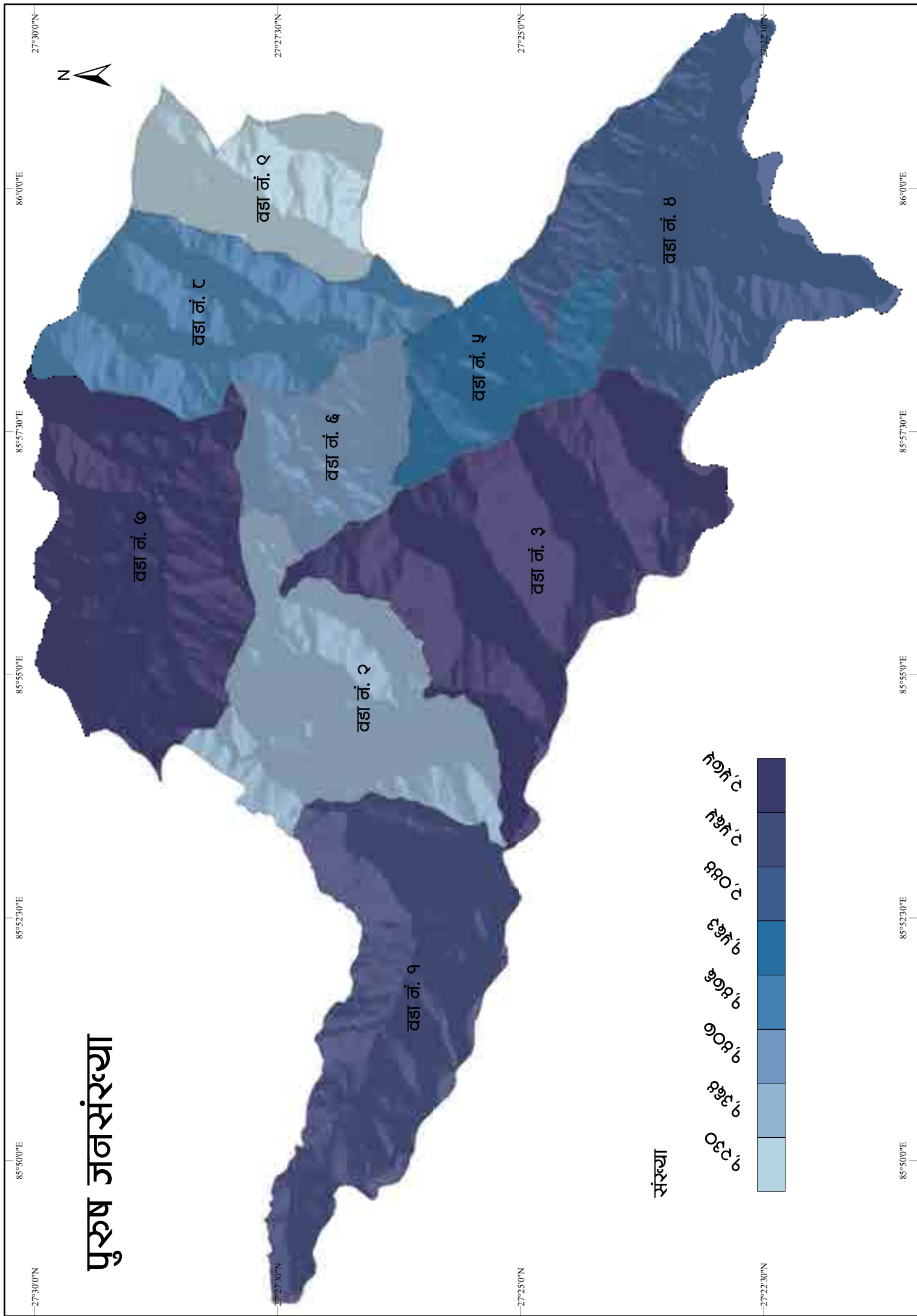
महिला जनसंख्या



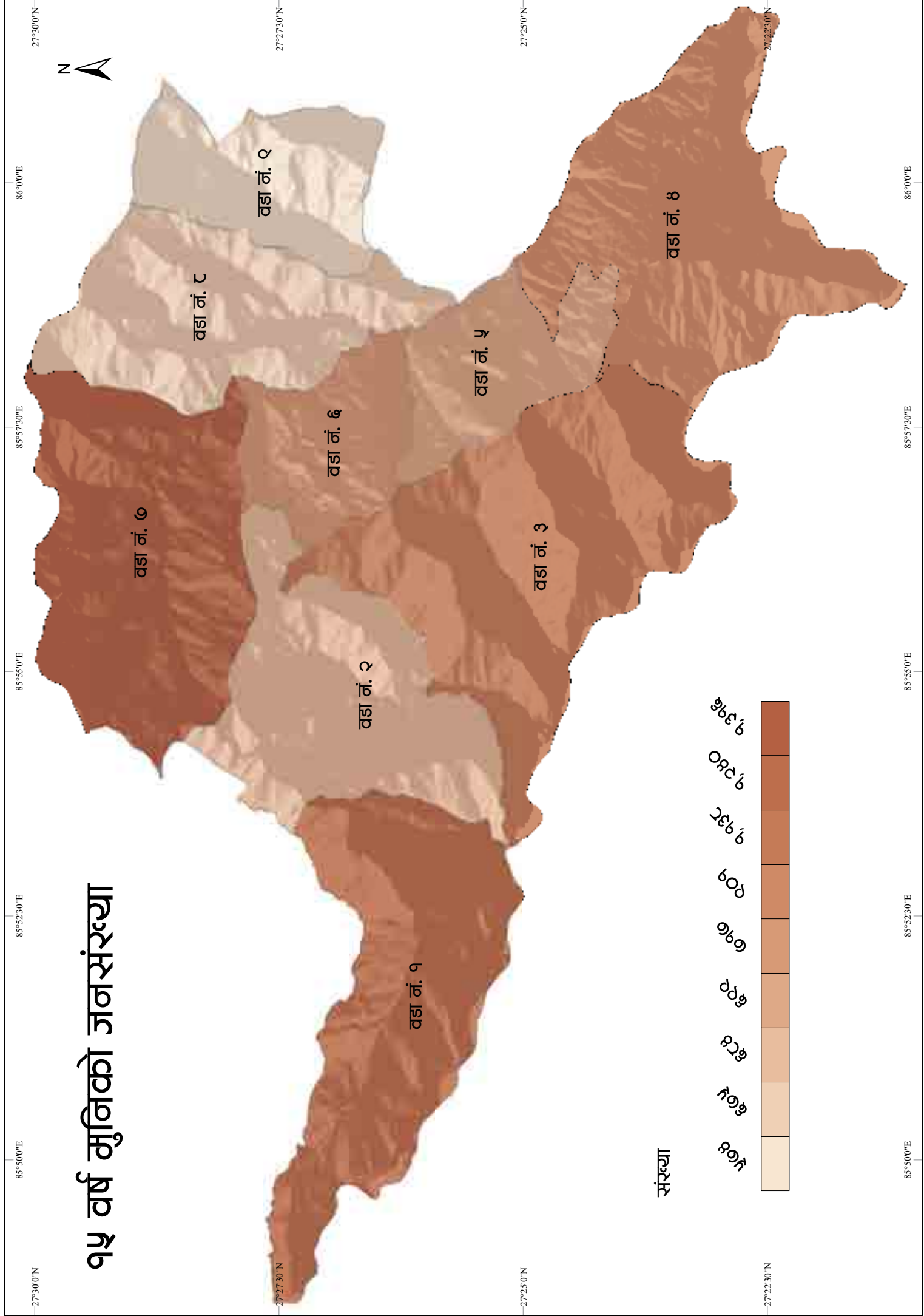
27°30'0"N 27°27'30"N 27°25'0"N 27°22'30"N

85°50'0"E 85°52'30"E 85°55'0"E 85°57'30"E 86°0'0"E

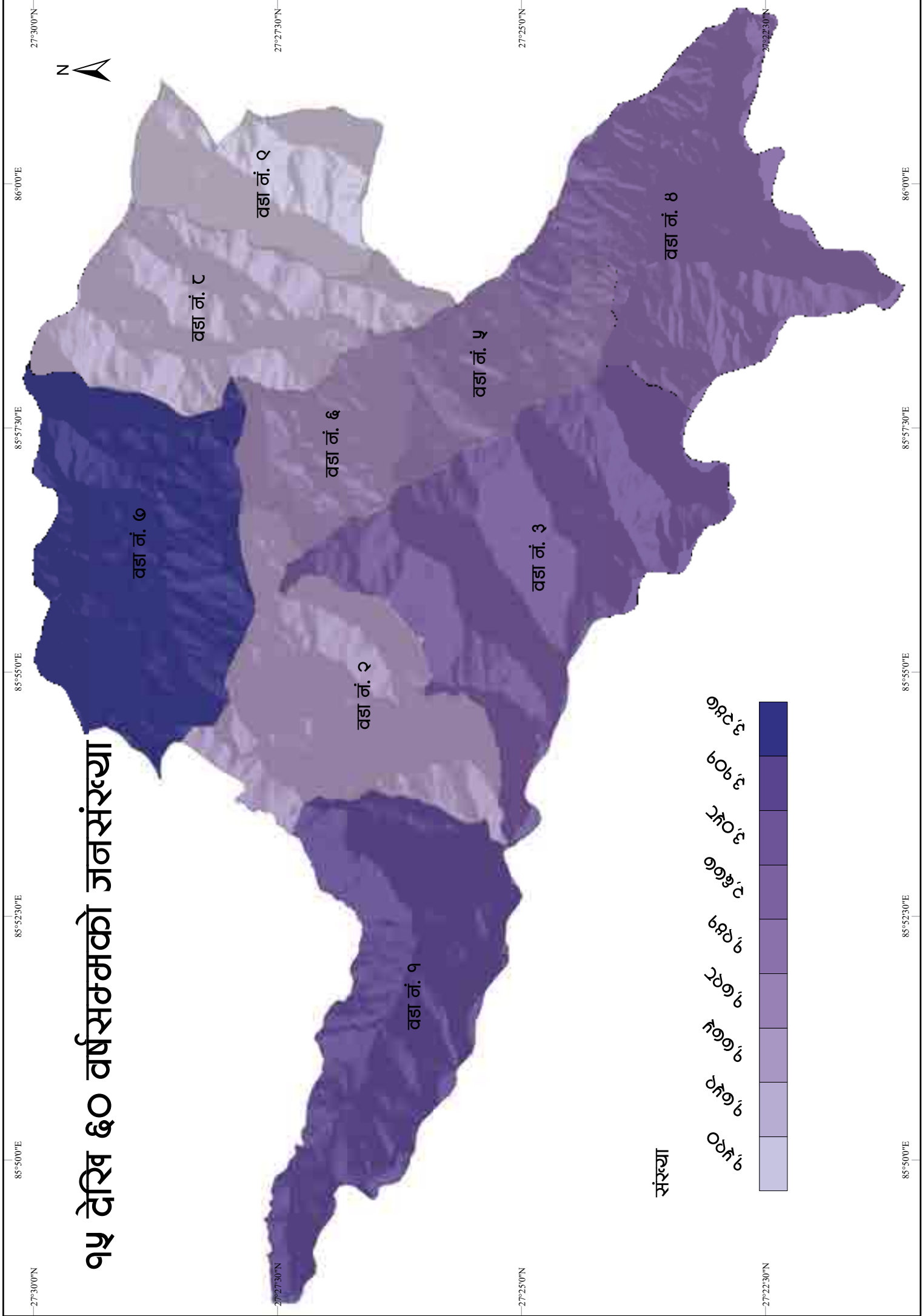
पुरुष जनसंख्या



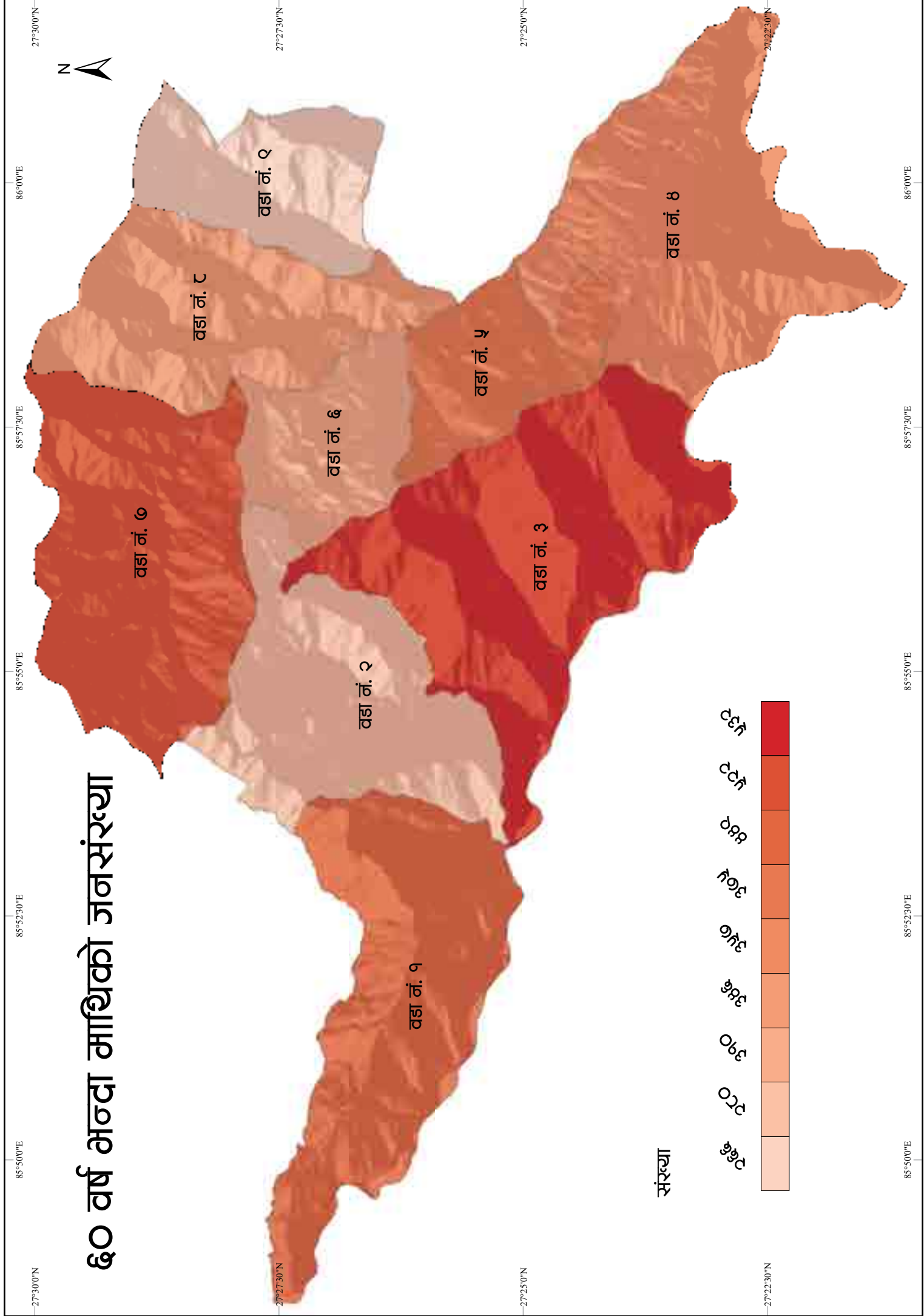
१५ वर्ष मुनिको जनसंख्या



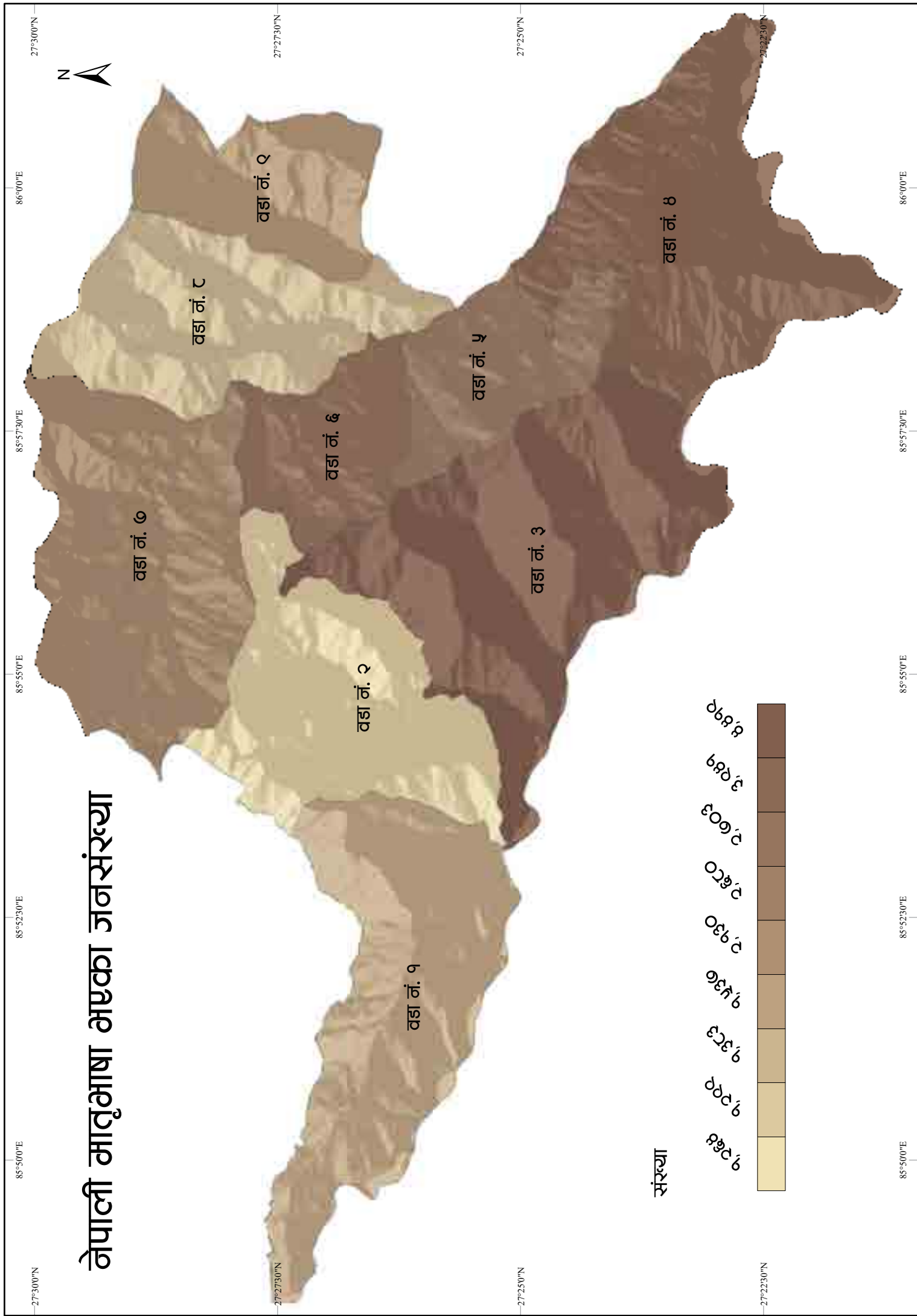
१५ देखि ६० वर्षसम्मको जनसंख्या



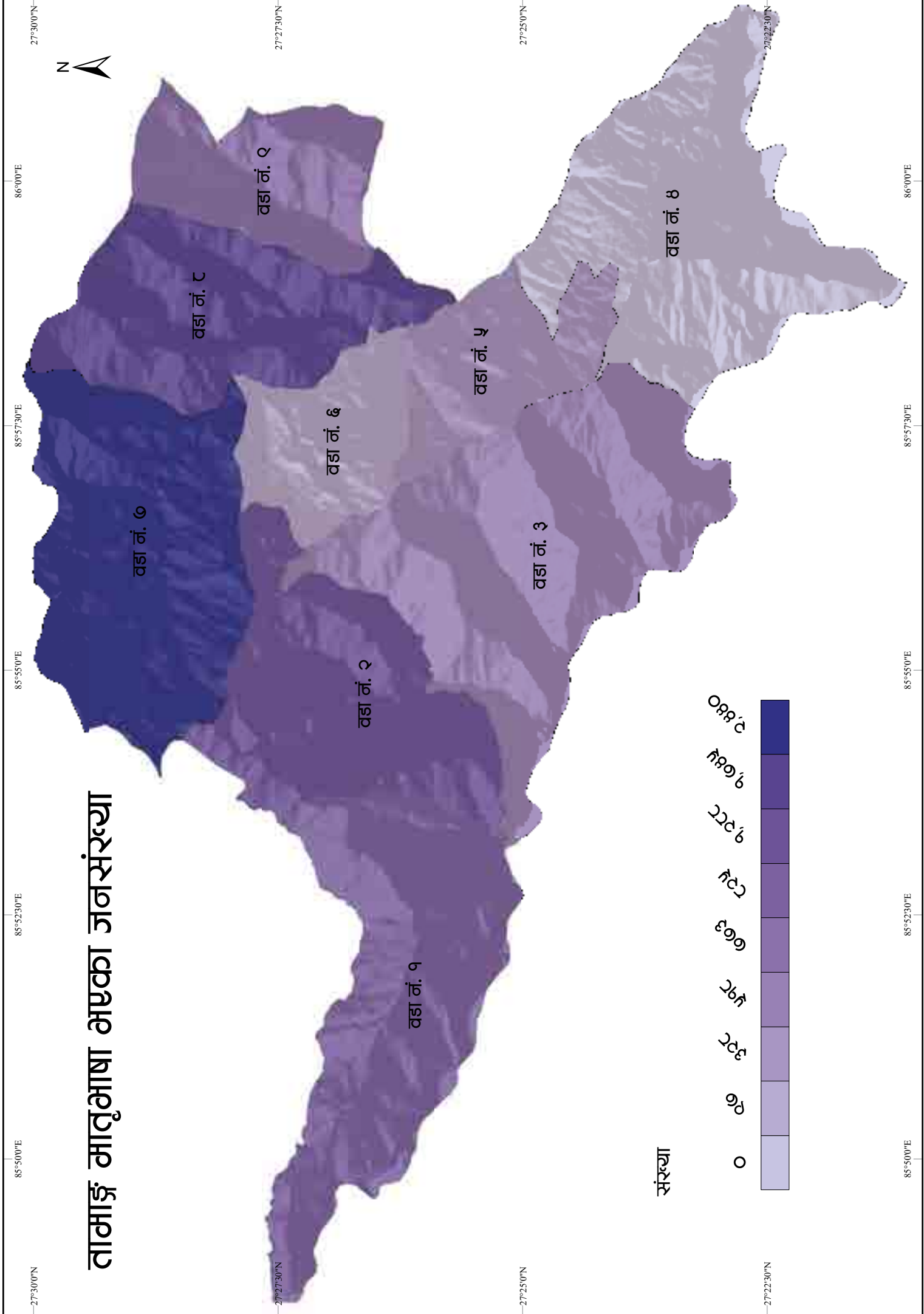
६० वर्ष भन्दा माथिको जनसंख्या



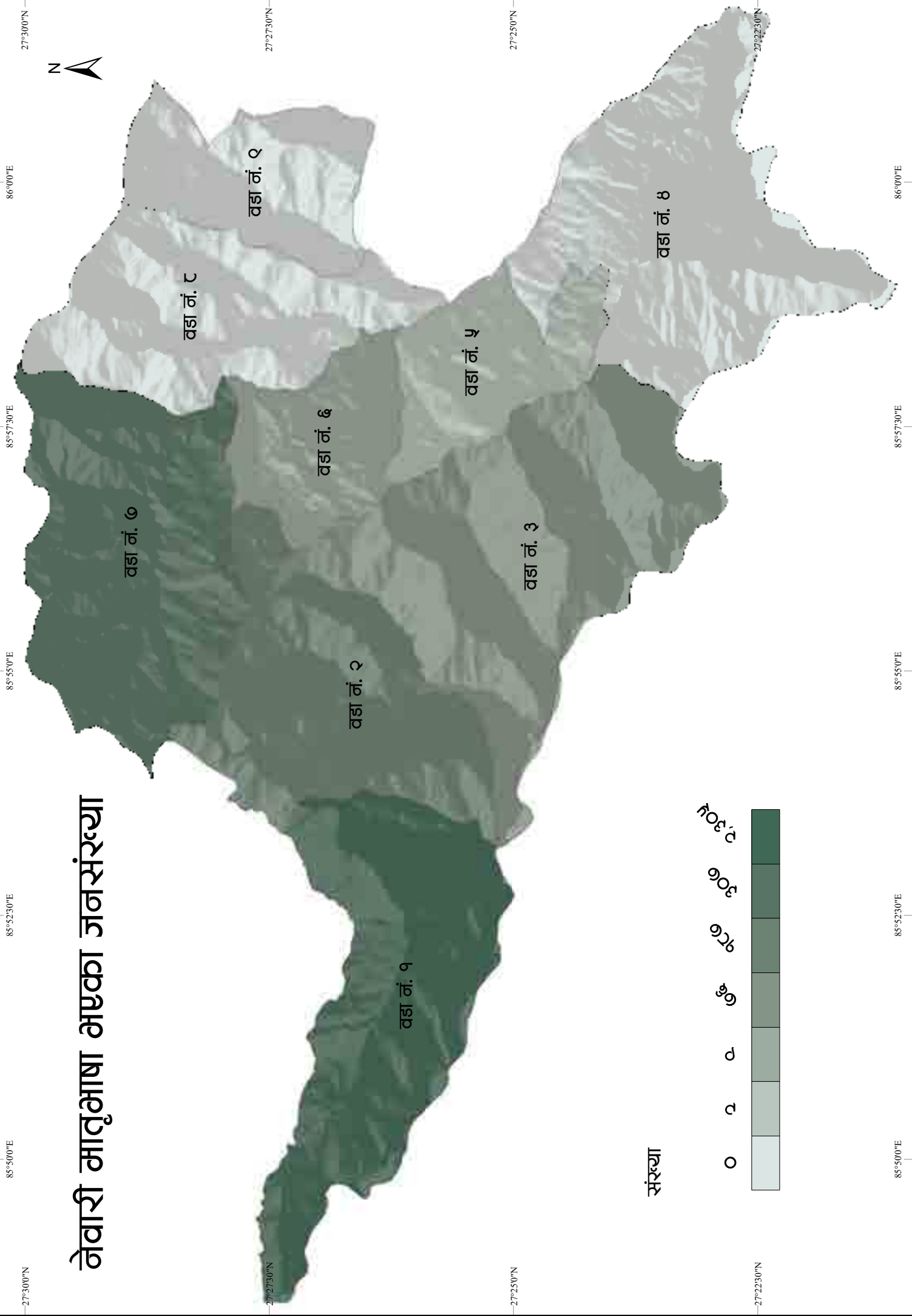
नेपाली मातृभाषा भएका जनसंख्या



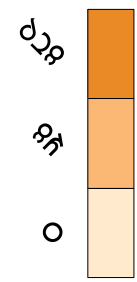
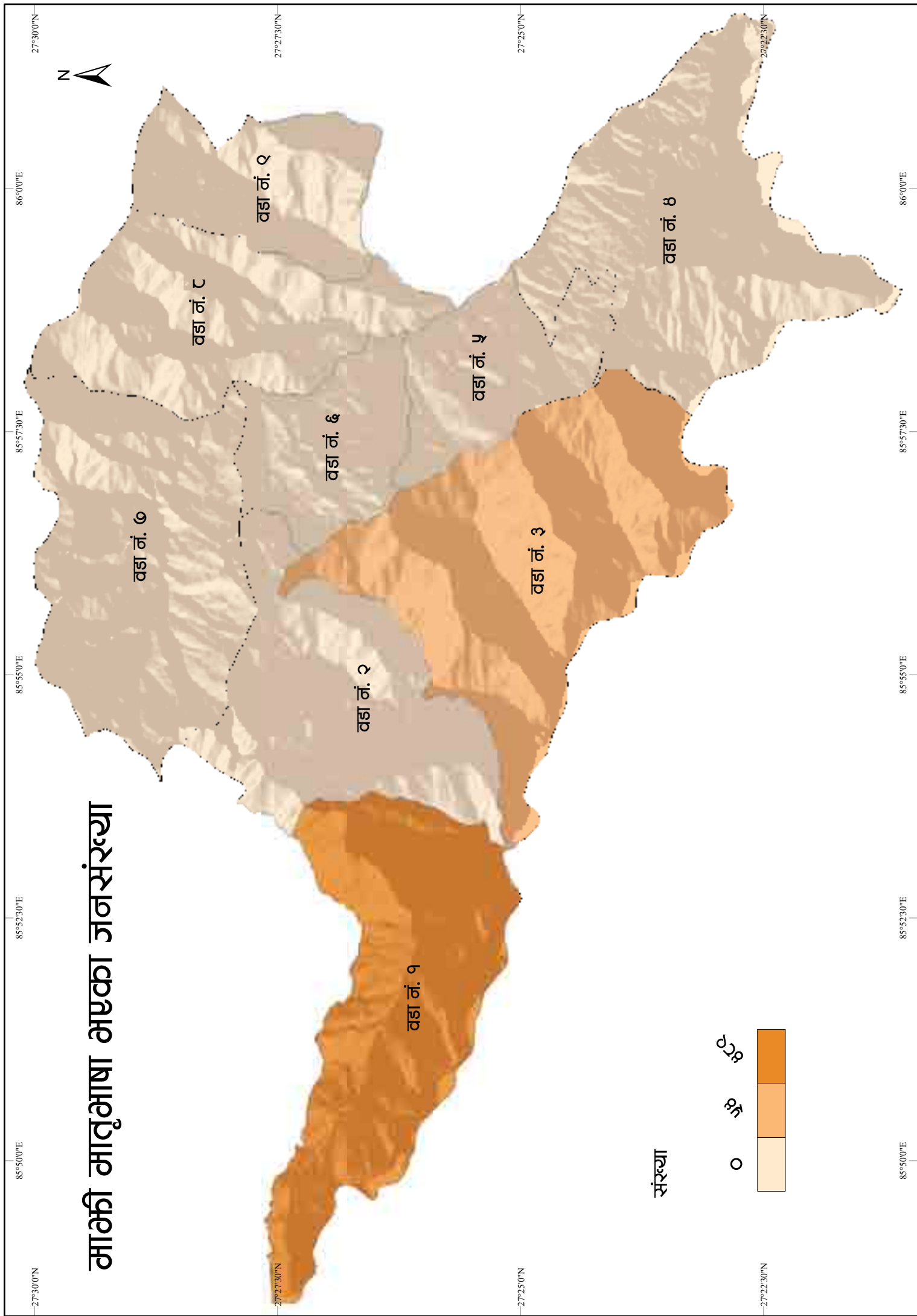
तामाङ्ग मातृभाषा भएका जनसंख्या



नेवारी मातृभाषा भएका जनसंख्या



माकी मातृभाषा भाषका जनसंख्या



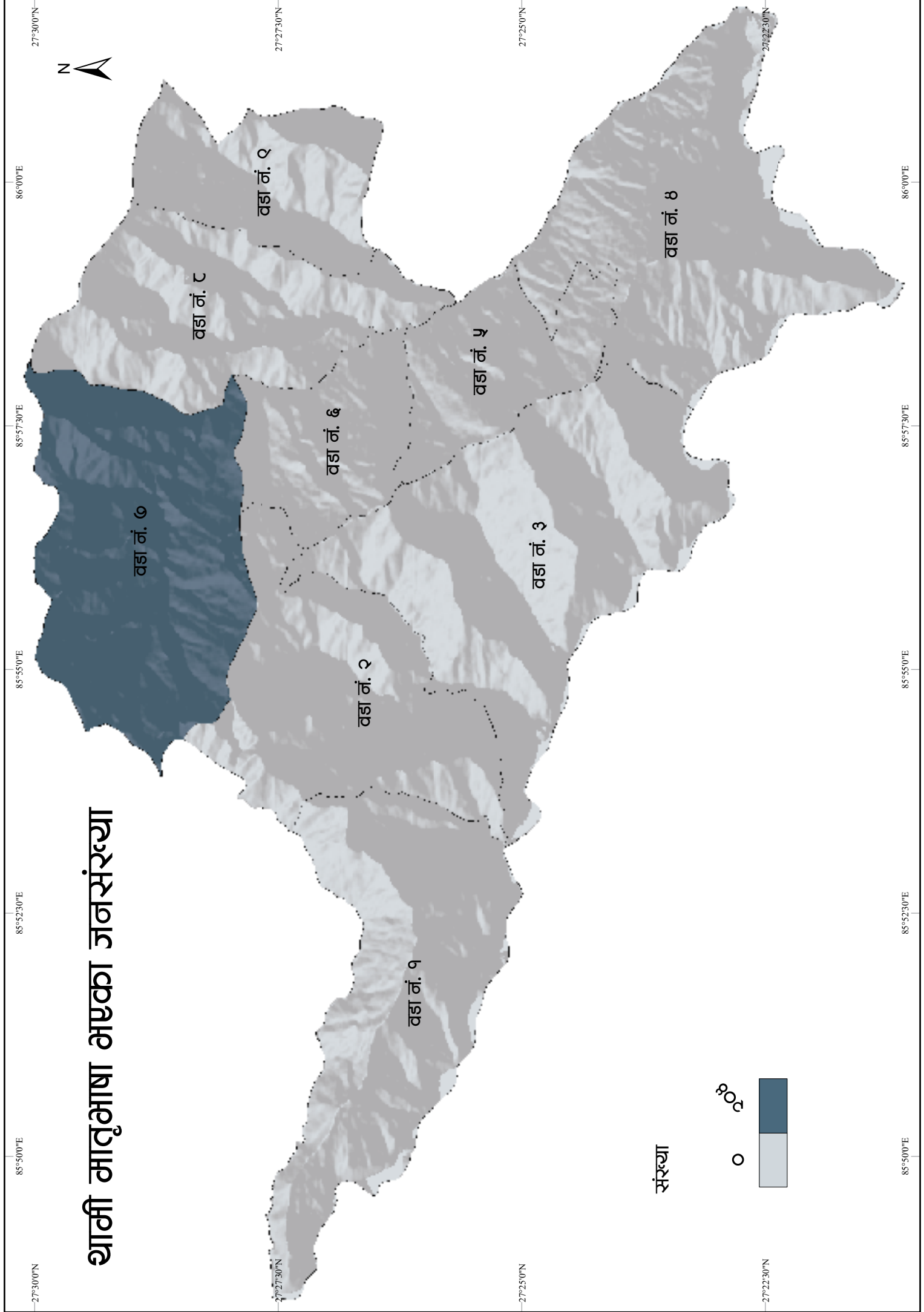
85°50'0"E 85°52'30"E 85°55'0"E 85°57'30"E 86°00'0"E

27°22'30"N 27°25'0"N 27°27'30"N 27°30'0"N

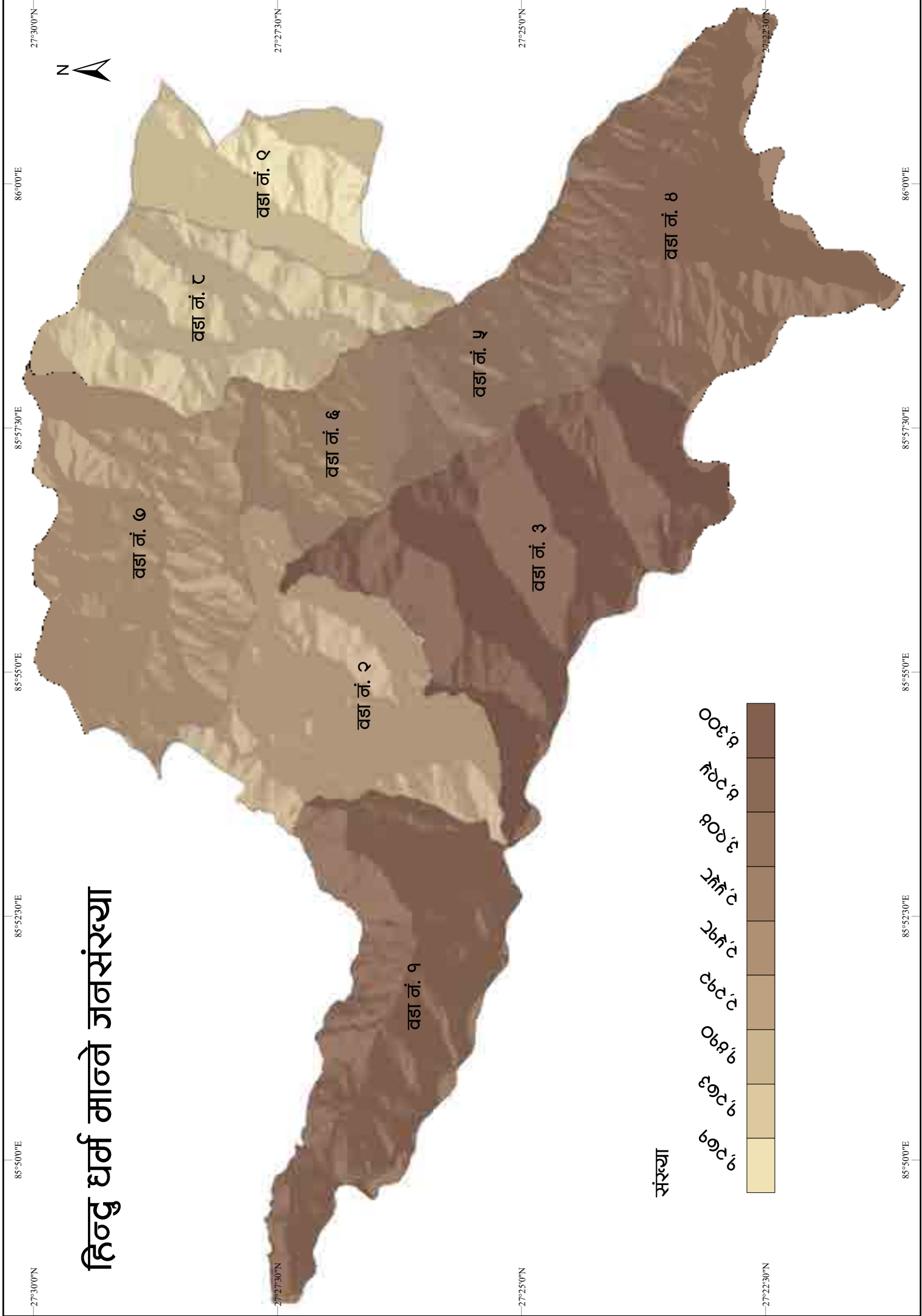
85°50'0"E 85°52'30"E 85°55'0"E 85°57'30"E 86°00'0"E

27°22'30"N 27°25'0"N 27°27'30"N 27°30'0"N

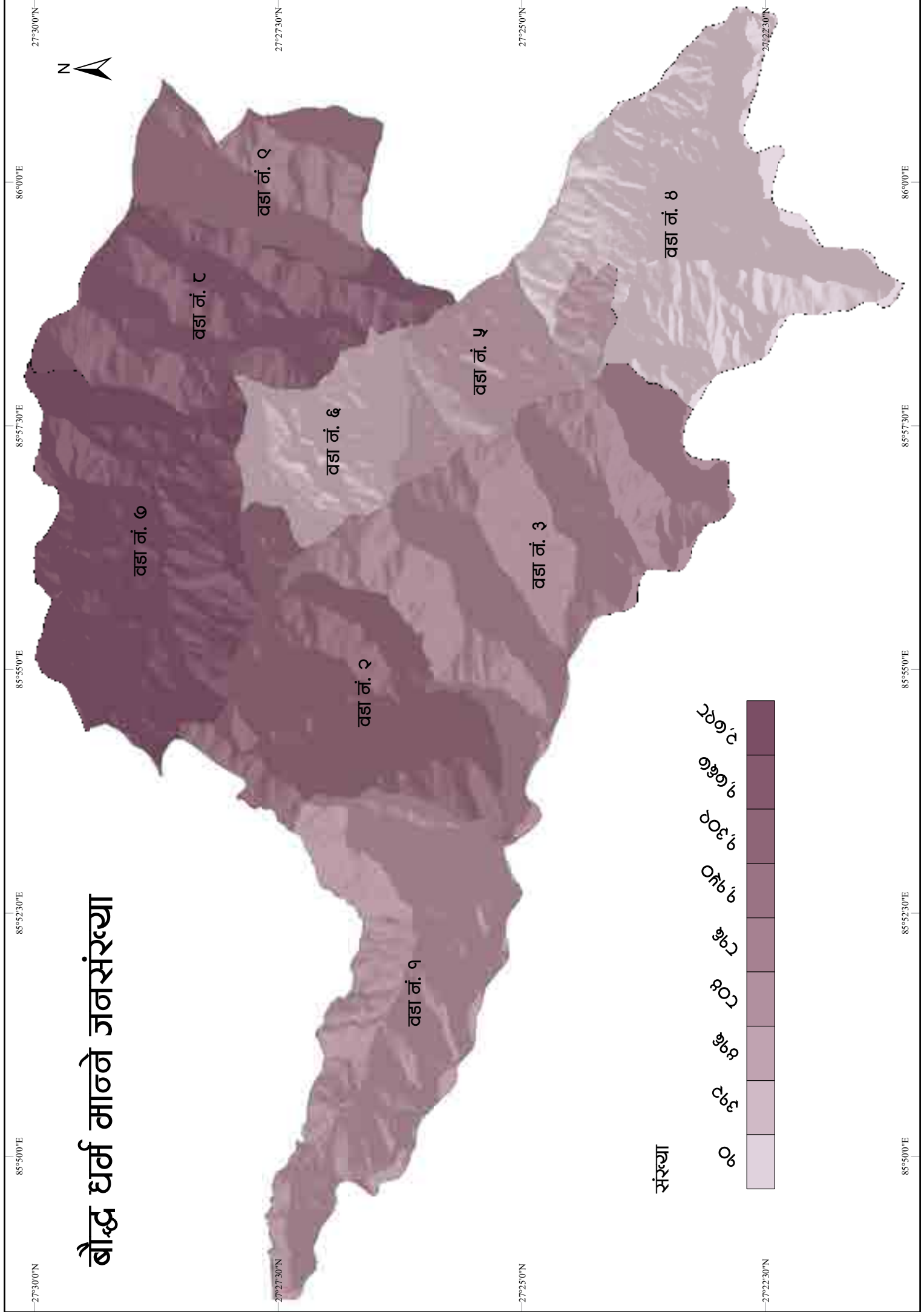
थामी मातृभाषा भाएका जनसंख्या



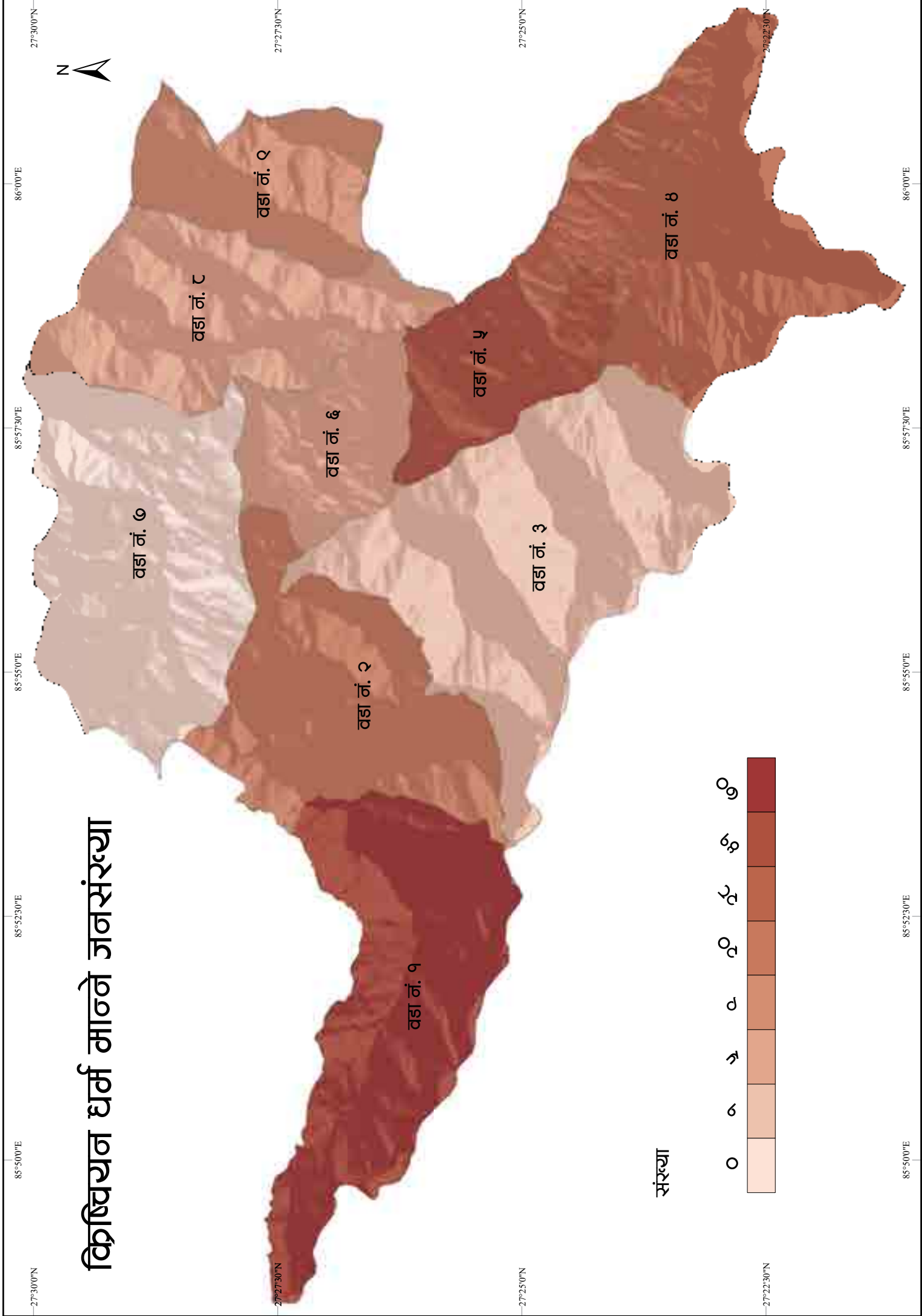
हिन्दु धर्म माळ्णे जनसंख्या



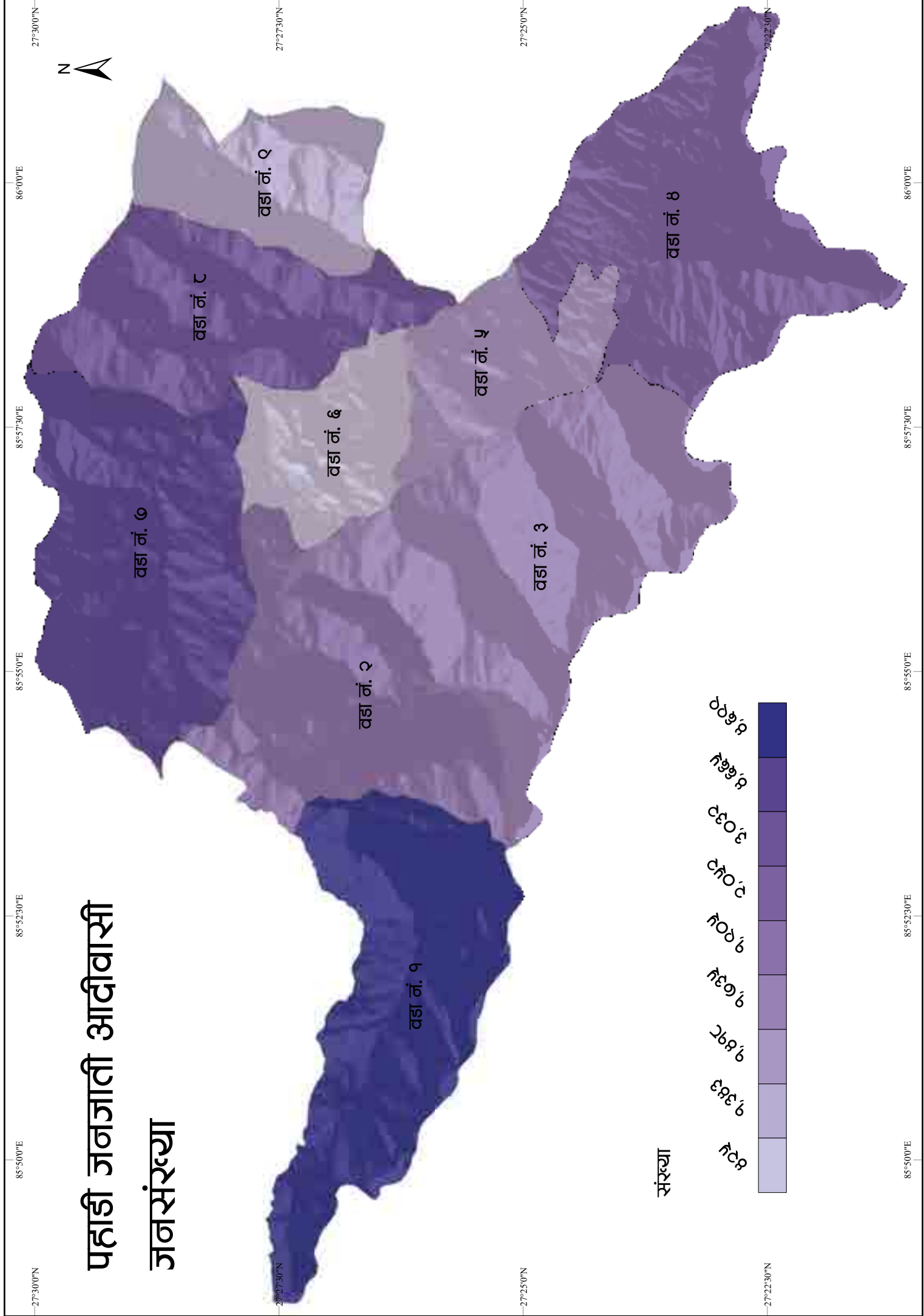
बौद्ध धर्म माव्ने जनसंख्या



क्रिष्चियन धर्म माव्णे जनसंख्या



पहाडी जनजाती आदीवासी जनसंख्या



वडा नं. ७

वडा नं. ८

वडा नं. ९

वडा नं. ६

वडा नं. २

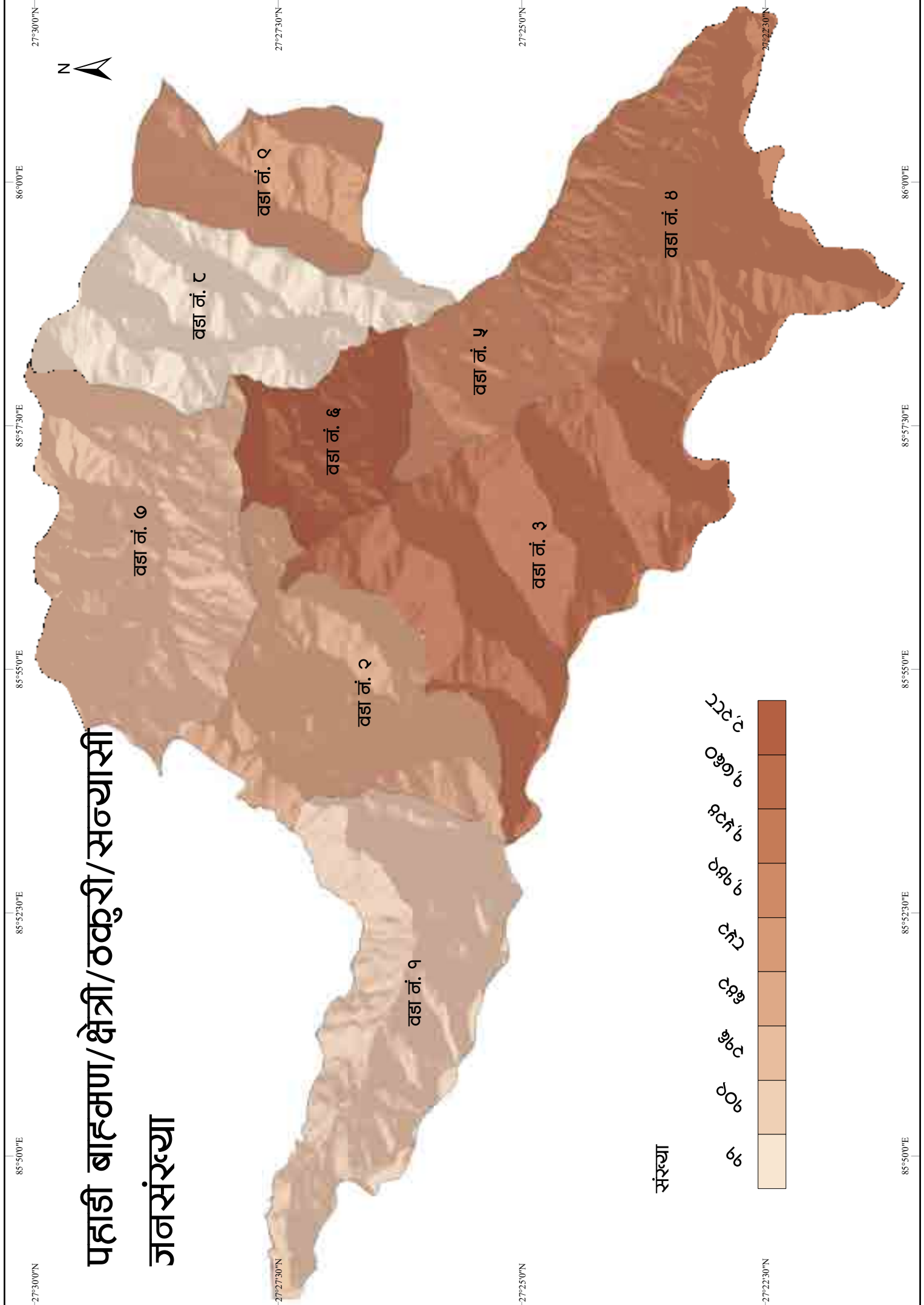
वडा नं. १

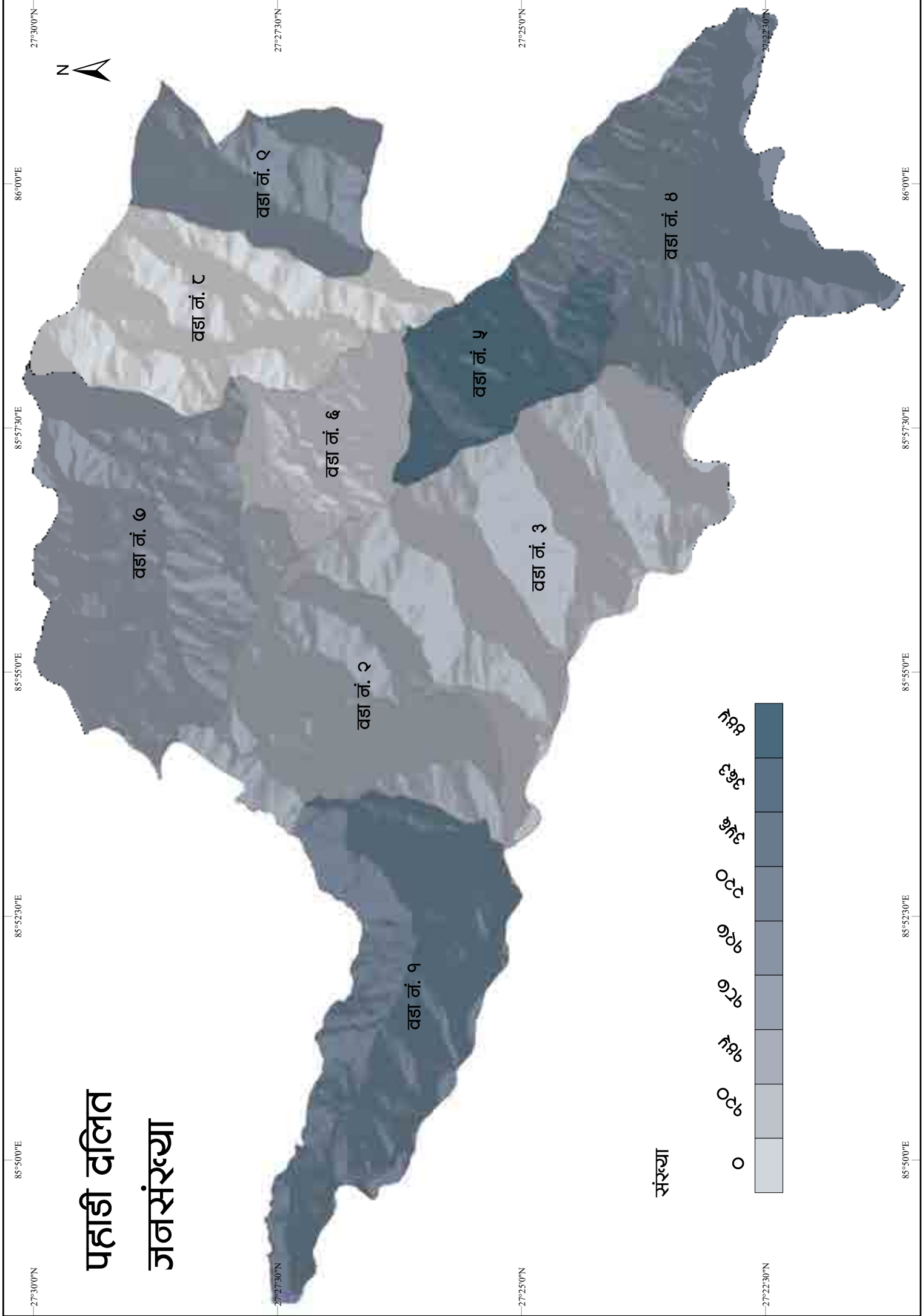
वडा नं. ५

वडा नं. ३

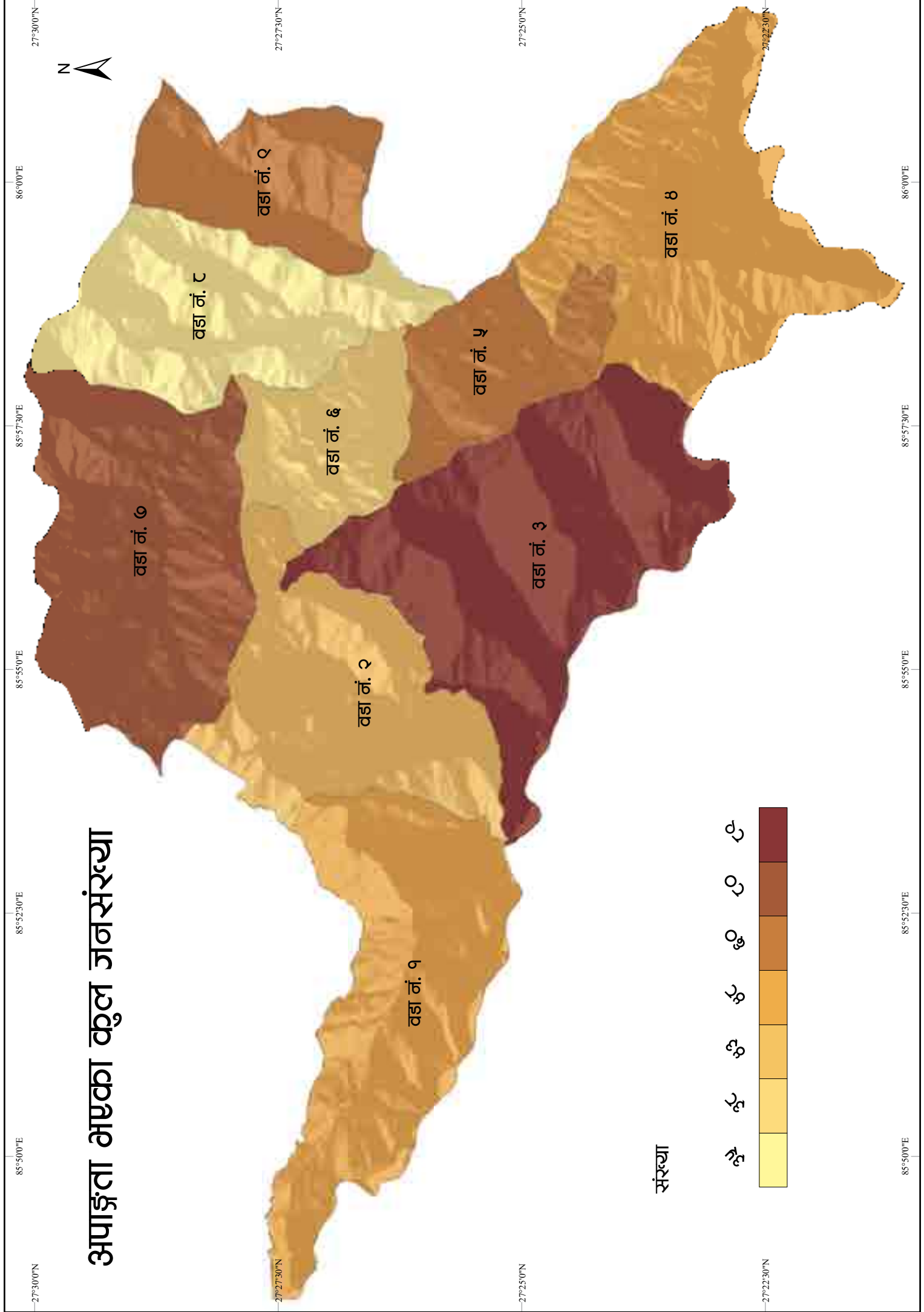
वडा नं. ८

पहाडी बाहमण/क्षेत्री/ठक्कुरी/सज्यासी जनसंख्या





अपाङ्गता भायका कुल जनसंख्या



वडा नं. ७

वडा नं. ८

वडा नं. ९

वडा नं. ६

वडा नं. २

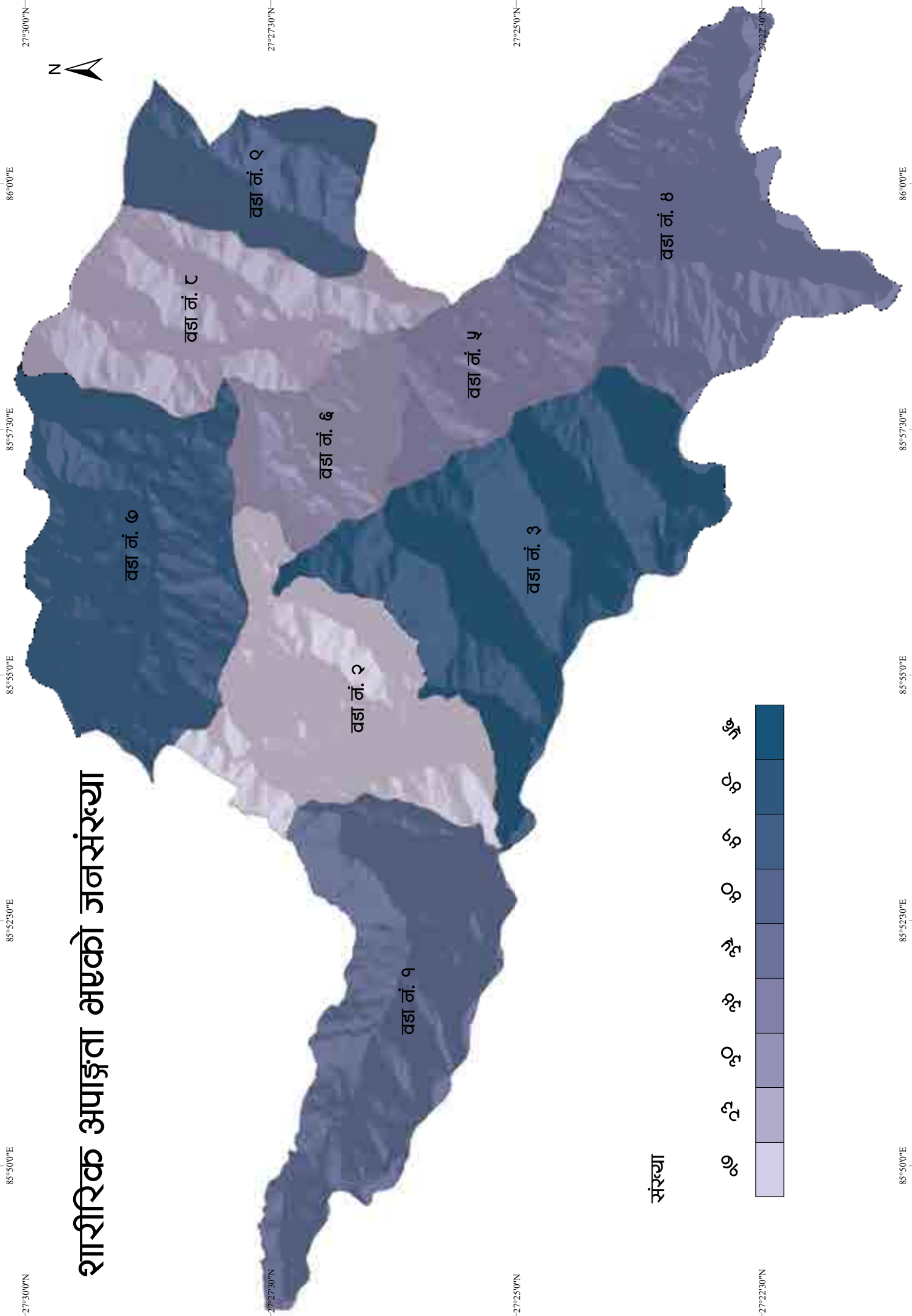
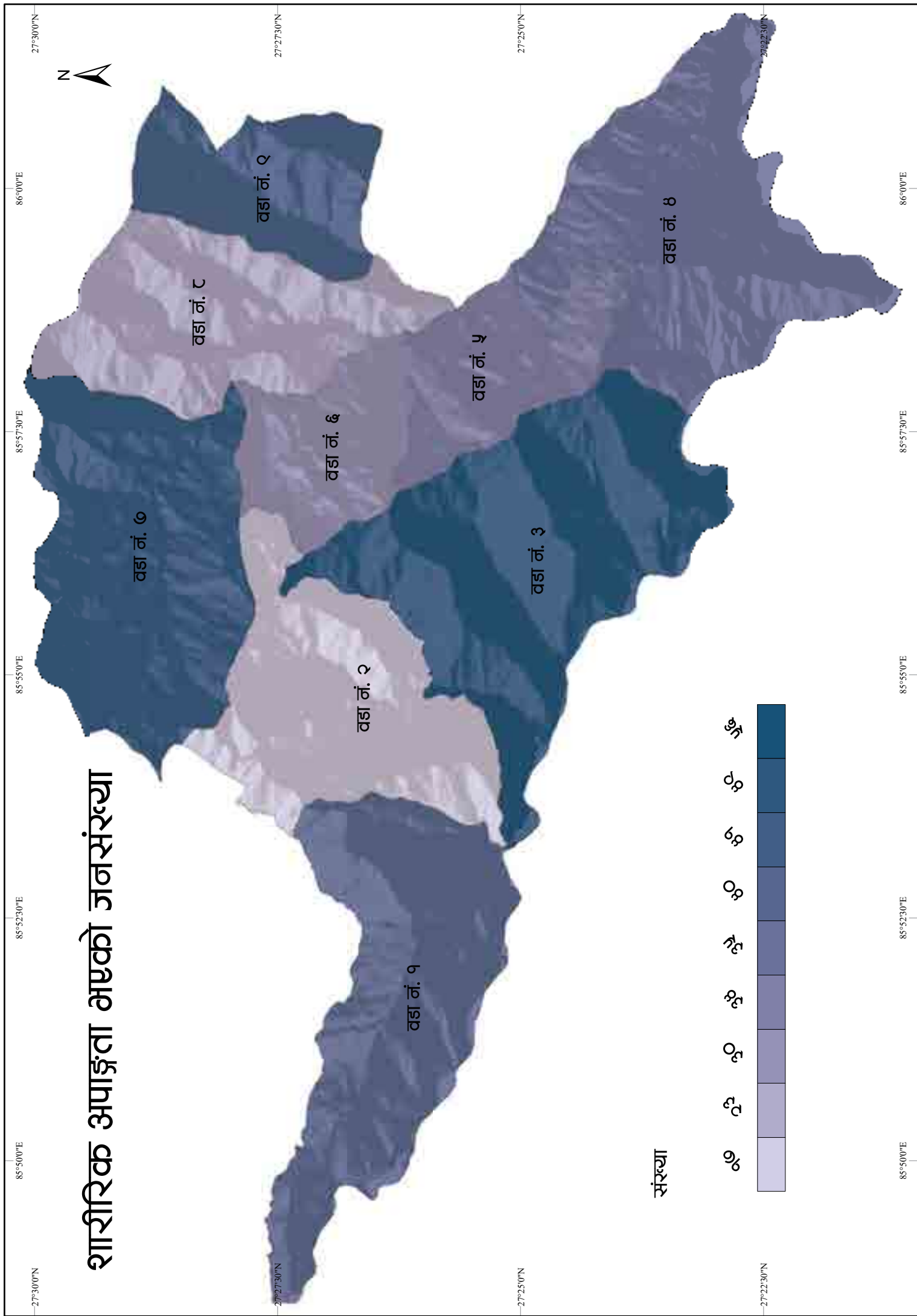
वडा नं. १

वडा नं. ५

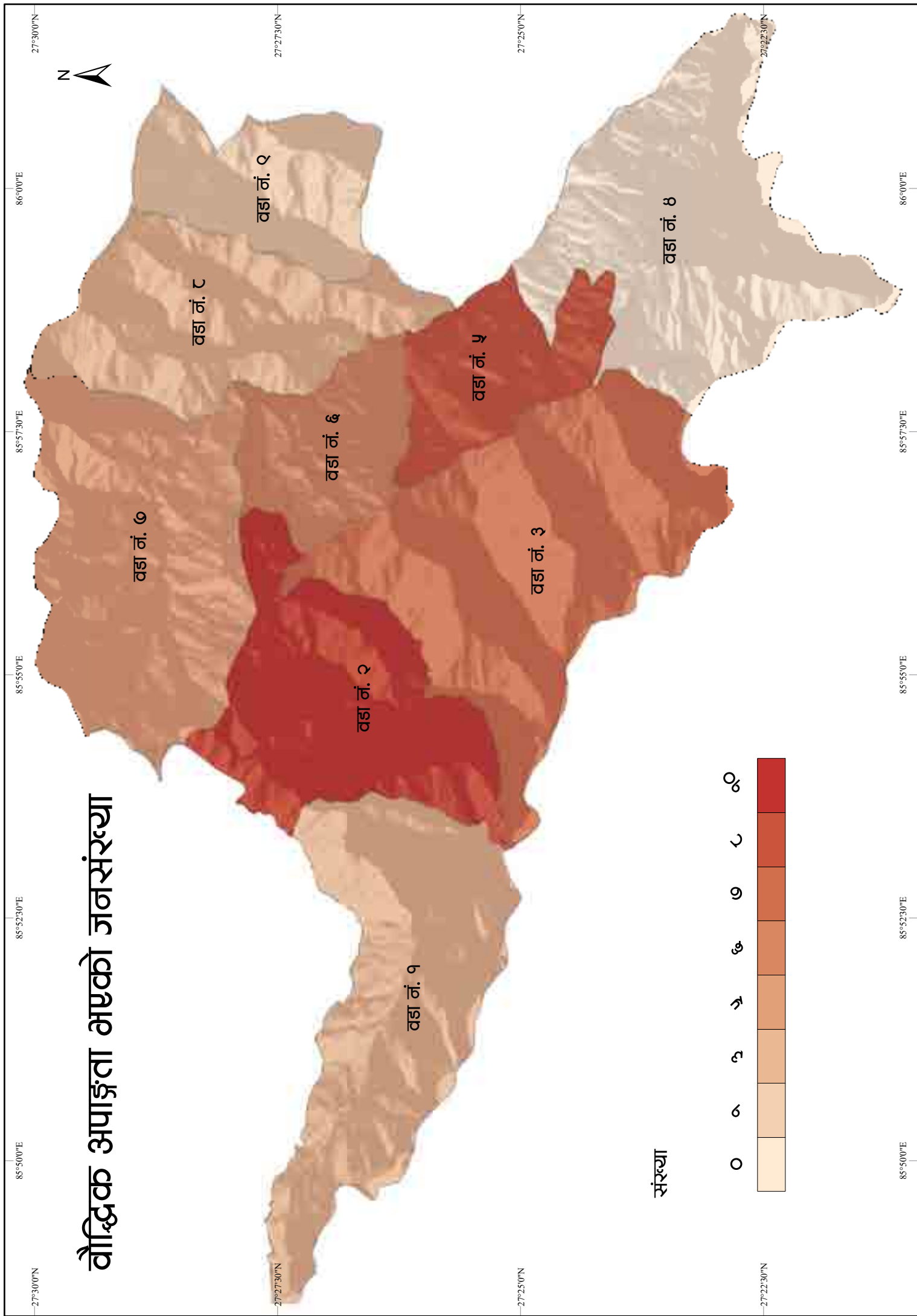
वडा नं. ३

वडा नं. ४

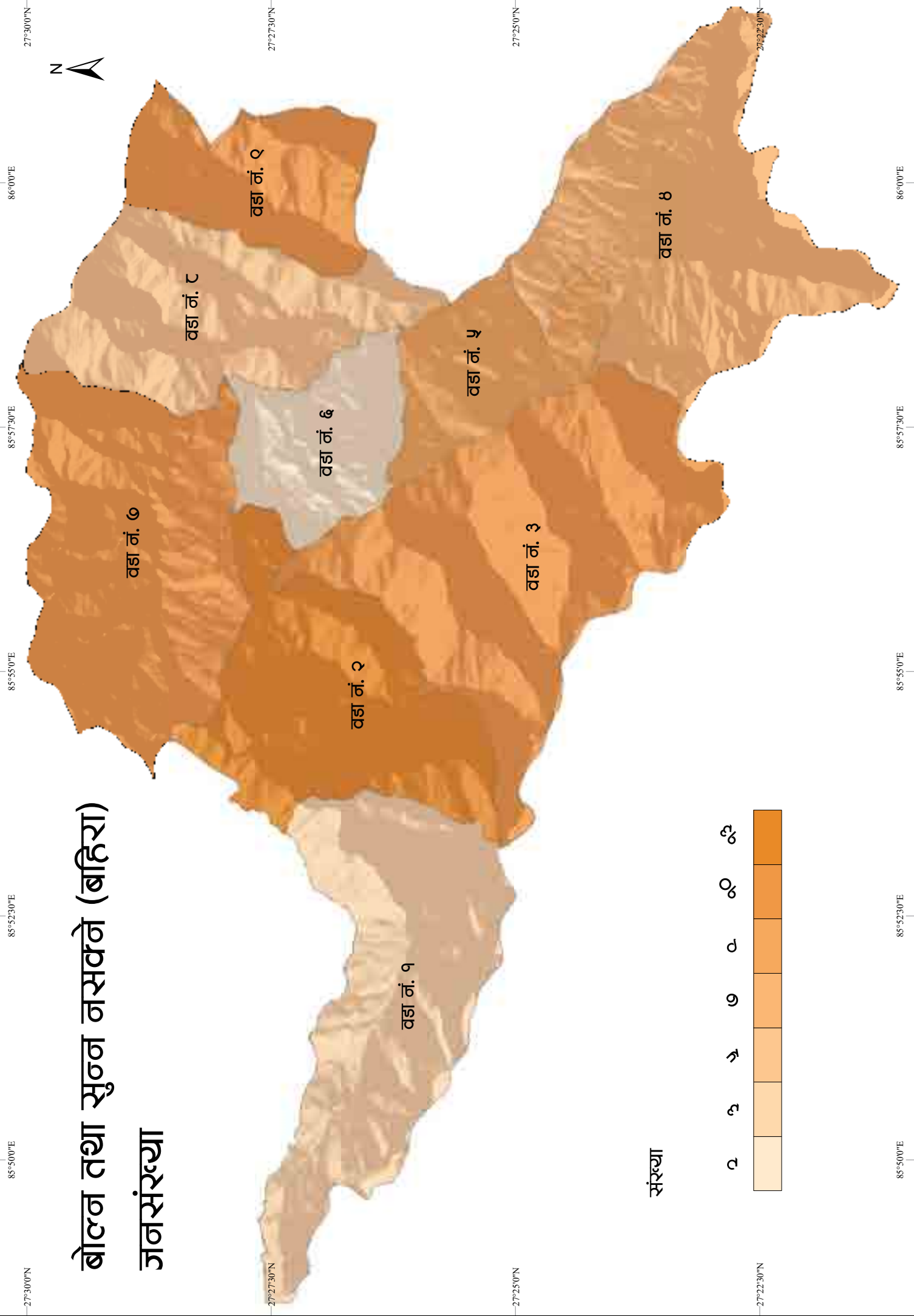
शारीरिक अपाङ्गता भएकौ जनसंख्या



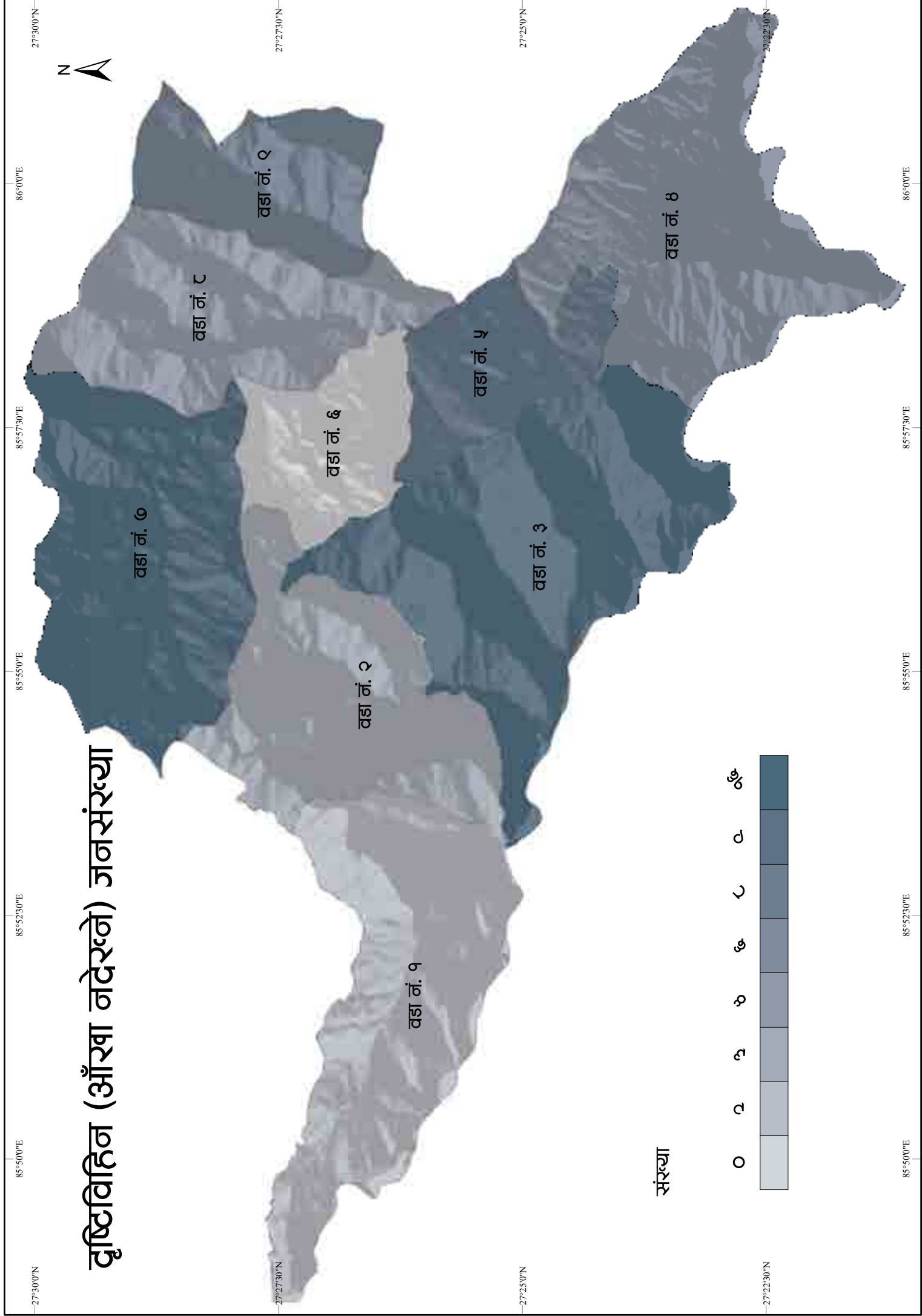
वैश्विक अपाङ्गता भाएको जनसंख्या



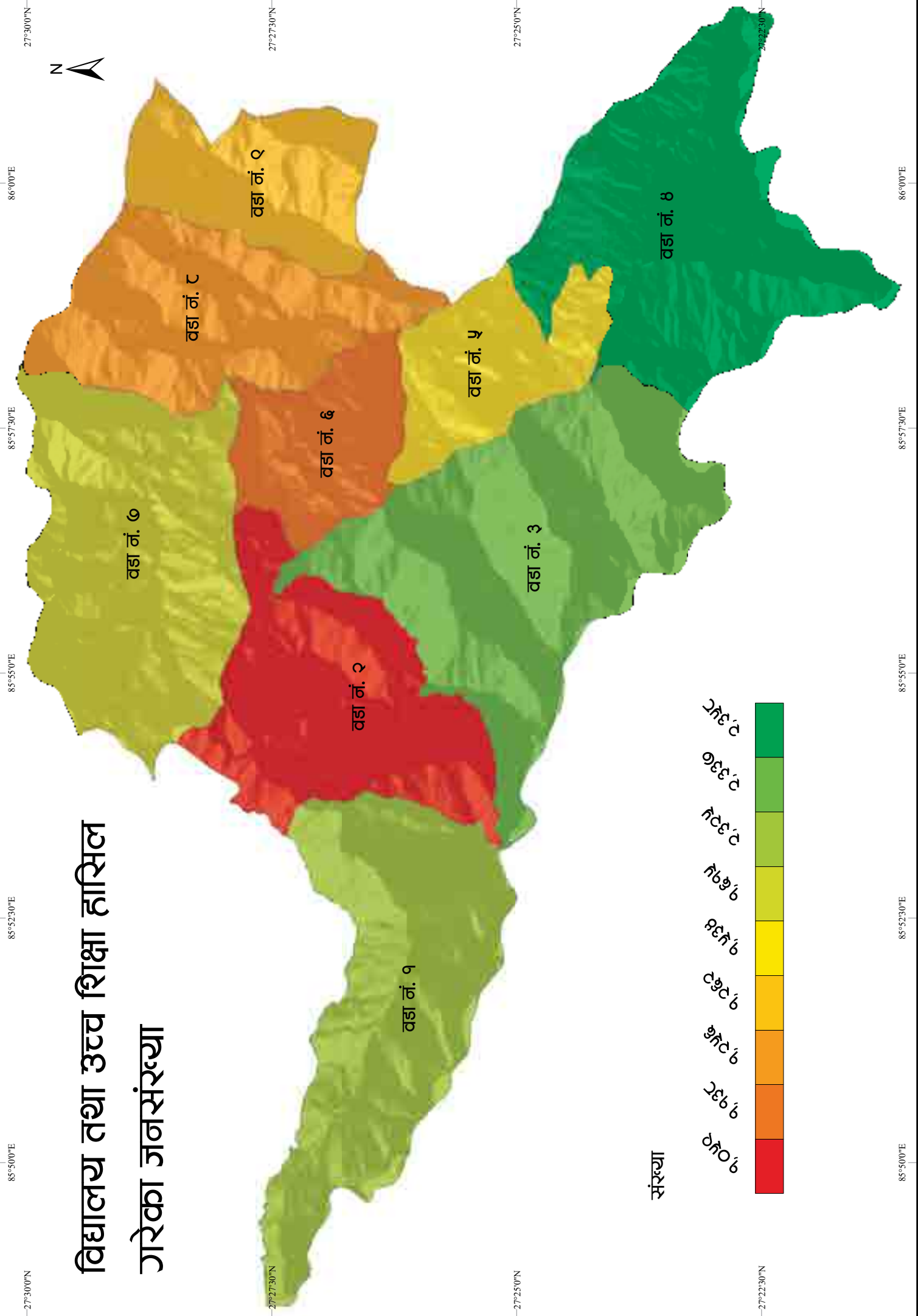
बोल्न तथा सुन्न नसवने (बहिरा) जनसंख्या



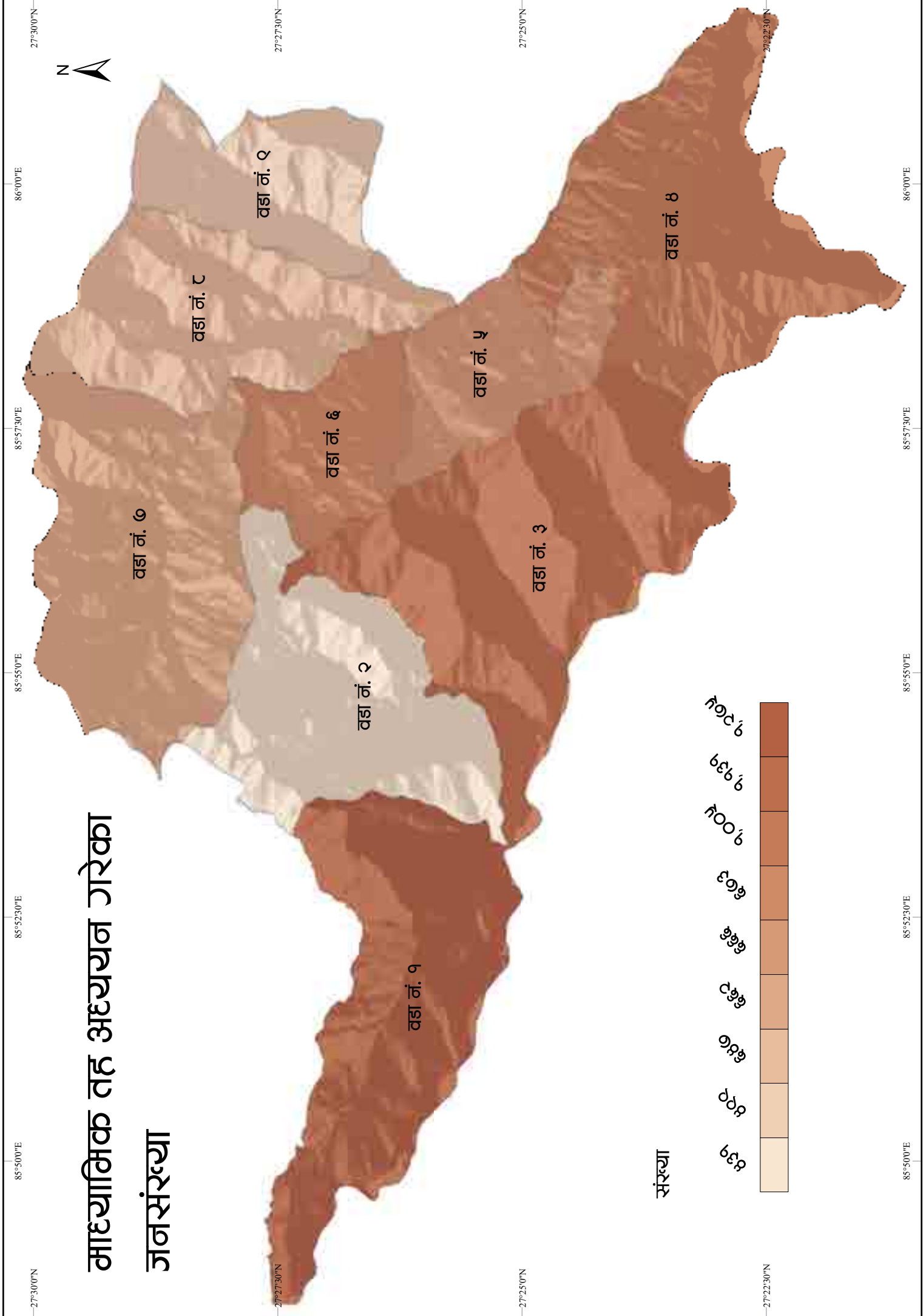
दृष्टिविहित (औसा नदेरन्ने) जनसंख्या



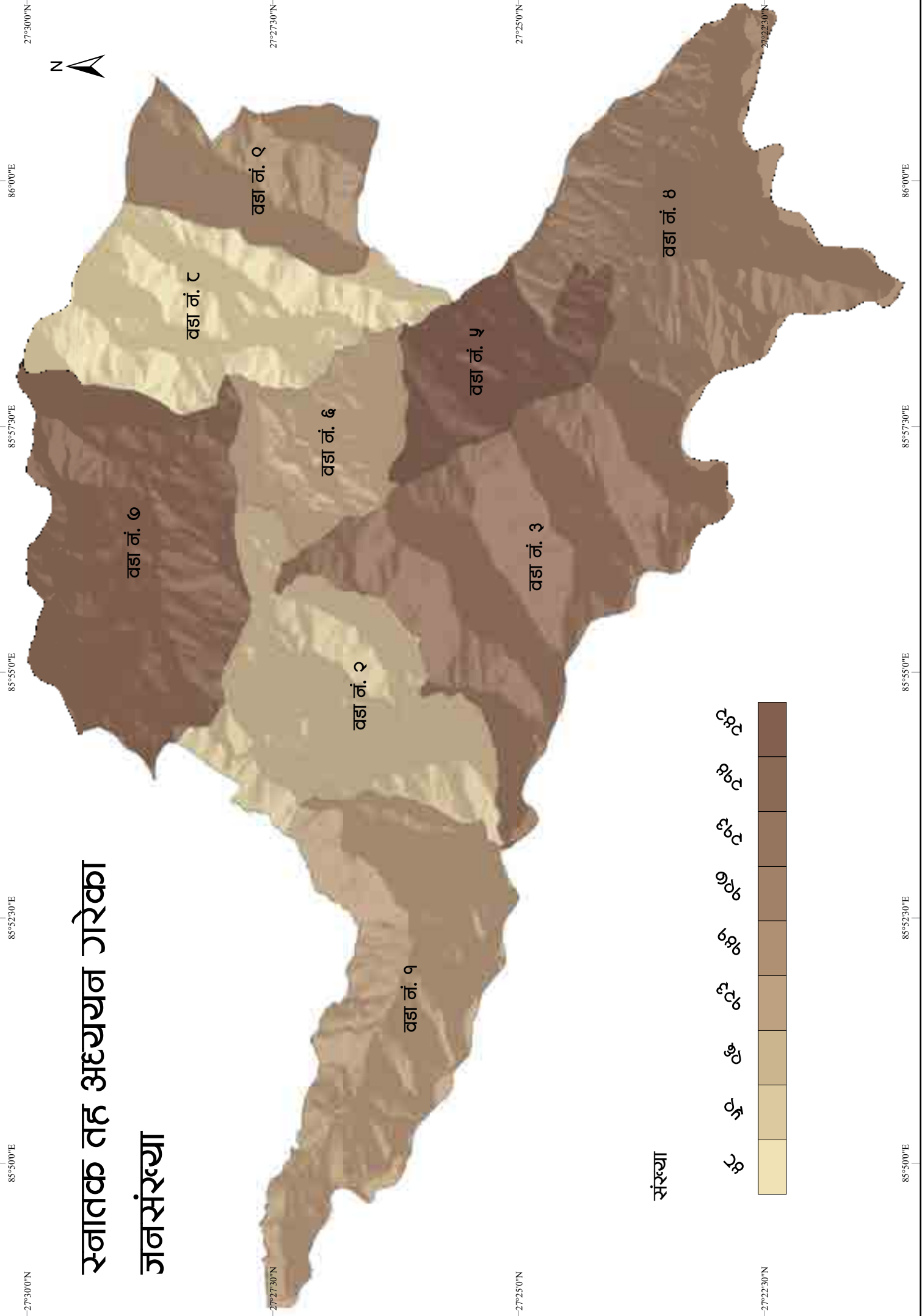
विद्यालय तथा उच्च शिक्षा हासिल गारेका जनसंख्या

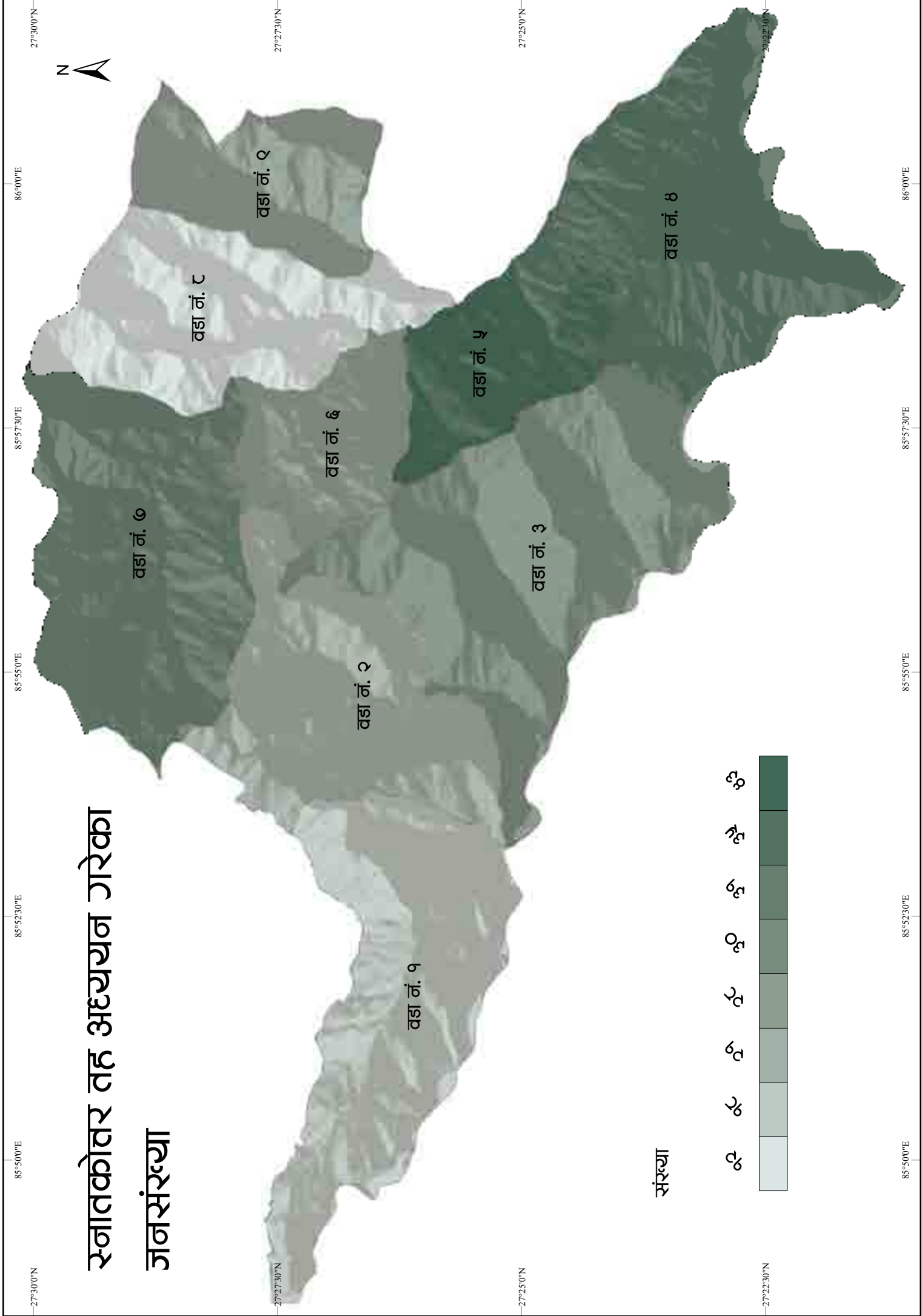


माध्यामिक तह अध्ययन गरेका जनसंख्या

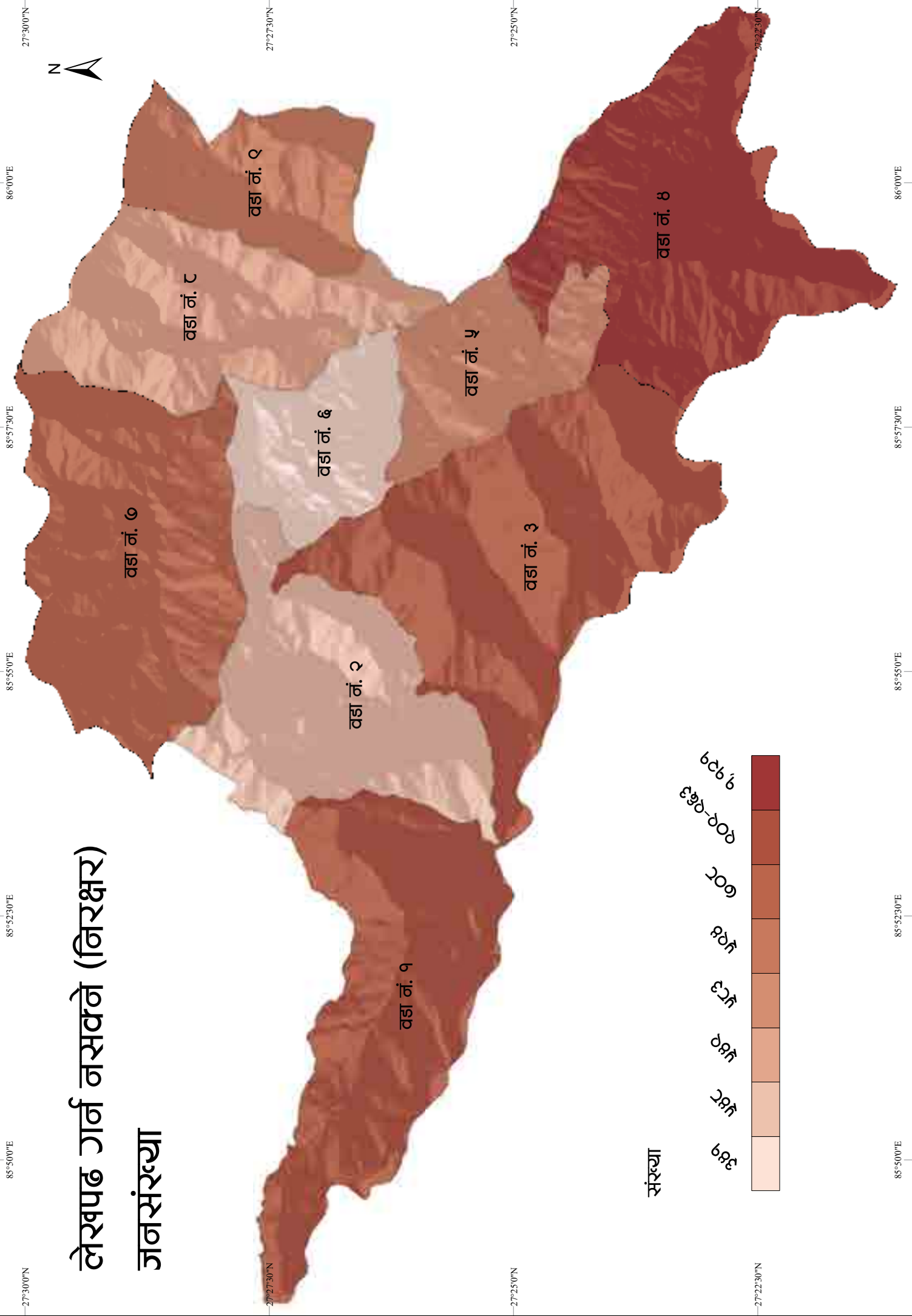


स्नातक तह अध्ययन गरेका जनसंख्या

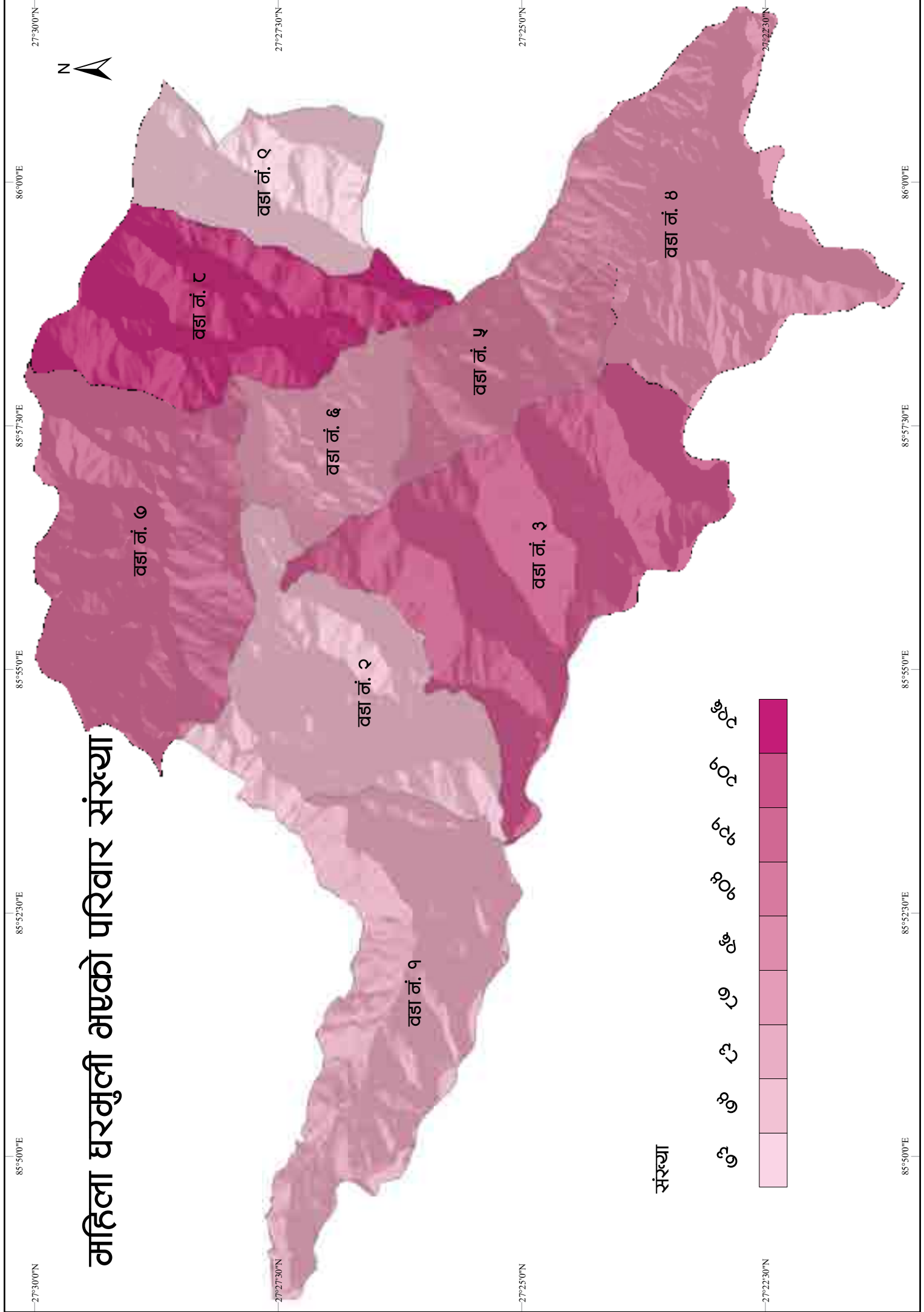




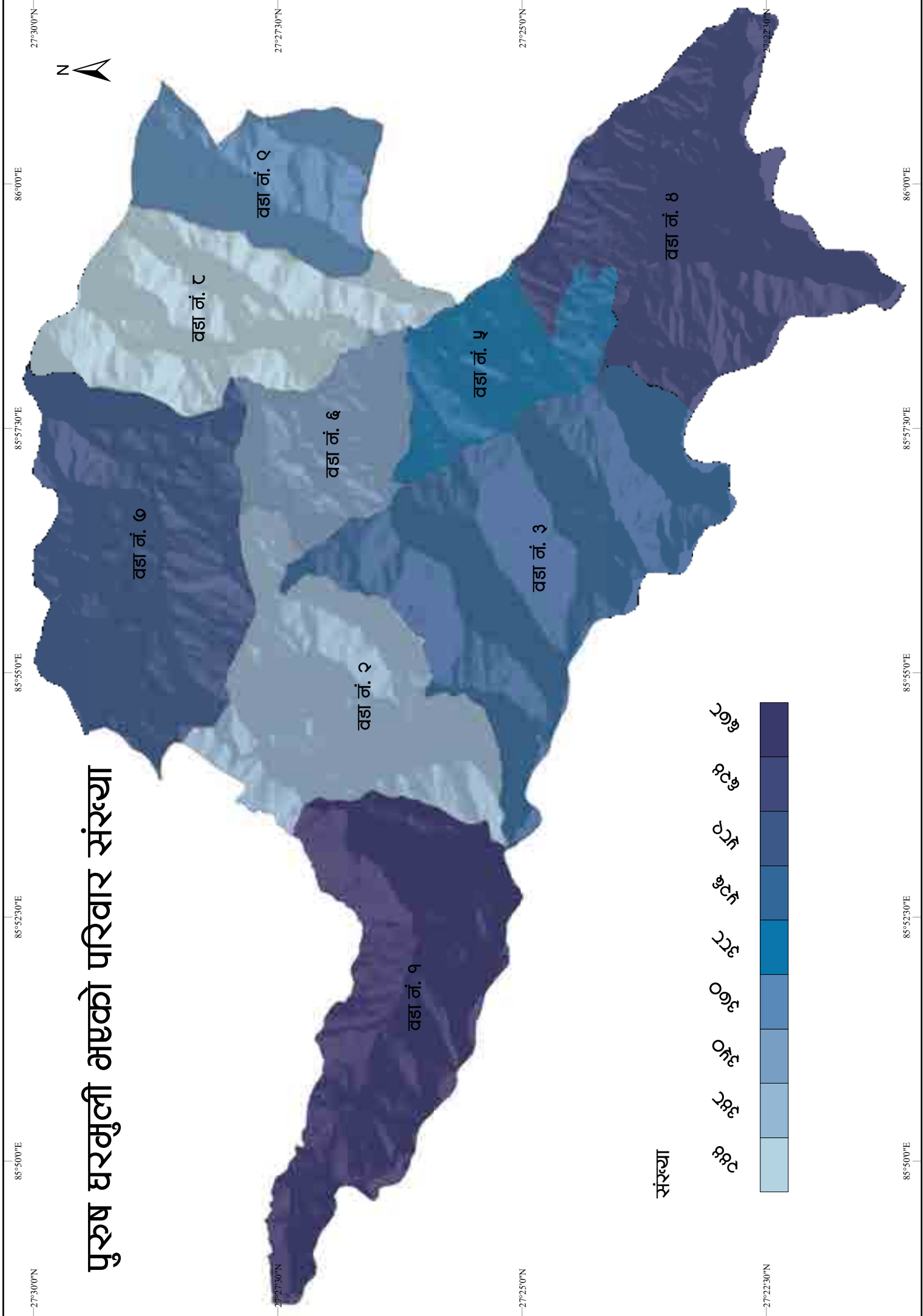
लेखपठ गार्ज नसवने (निरक्षर) जनसंख्या



महिला घरमूली भाइको परिवार संख्या

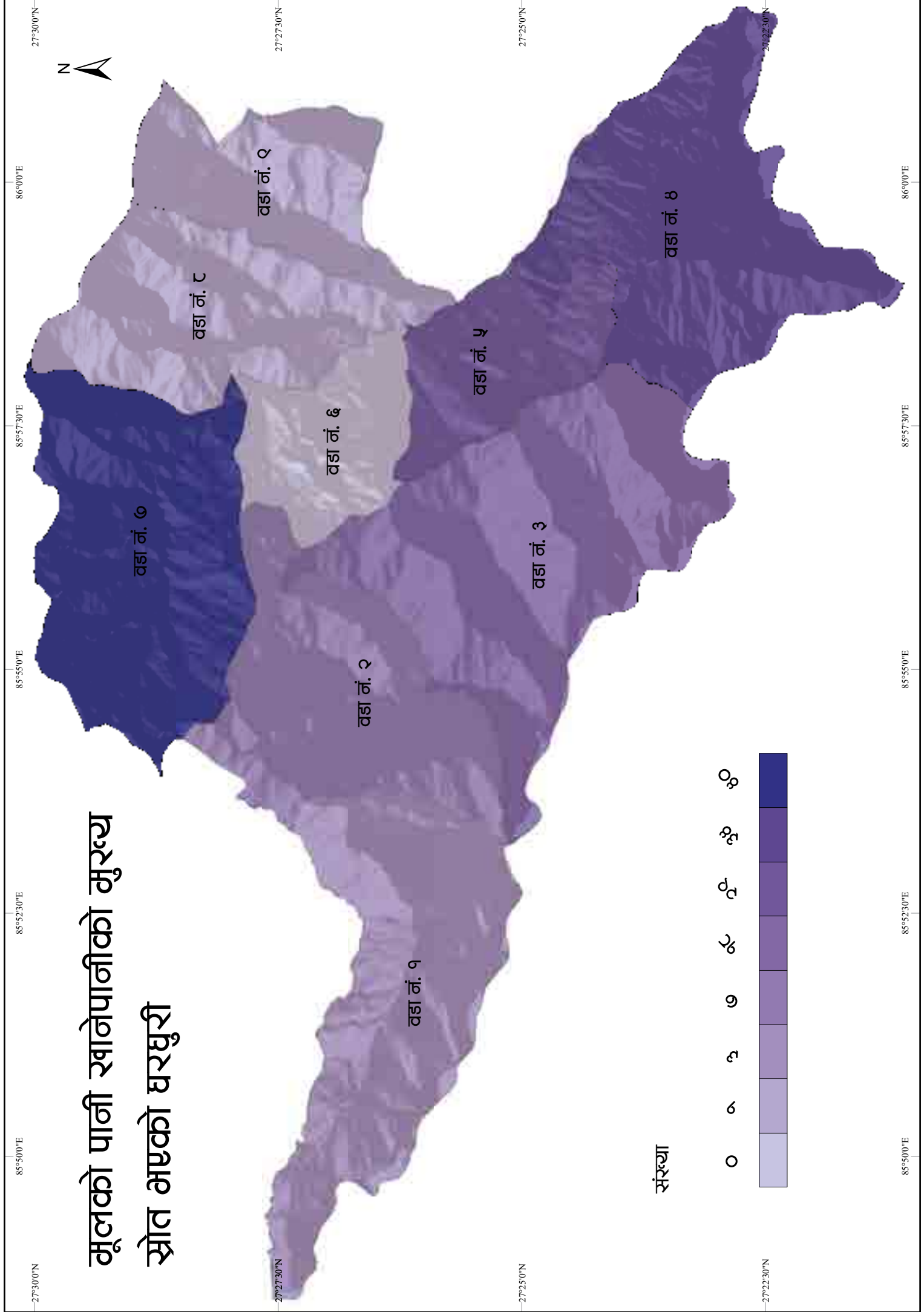


पुरुष घरमूली भाषको परिवार संख्या

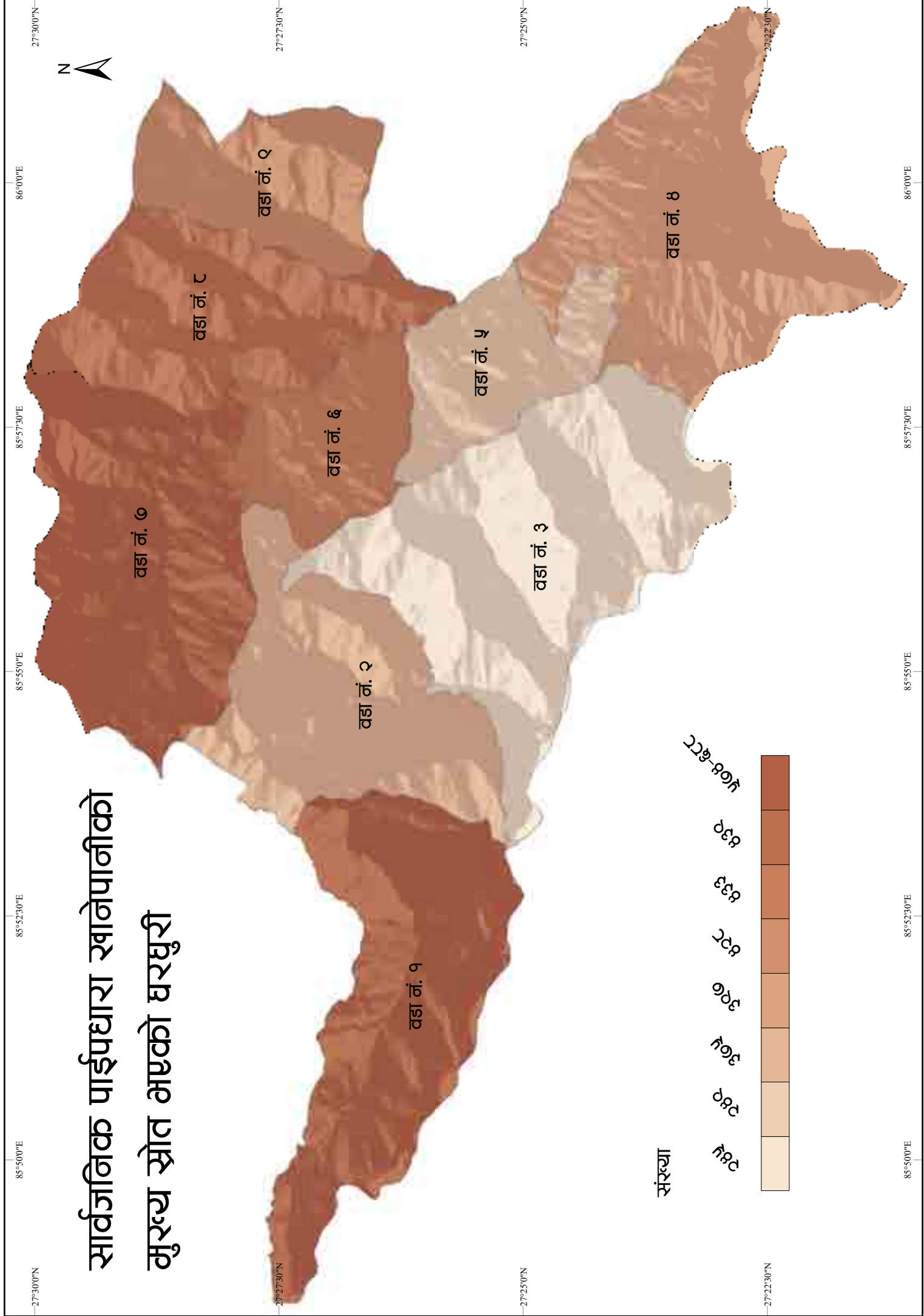


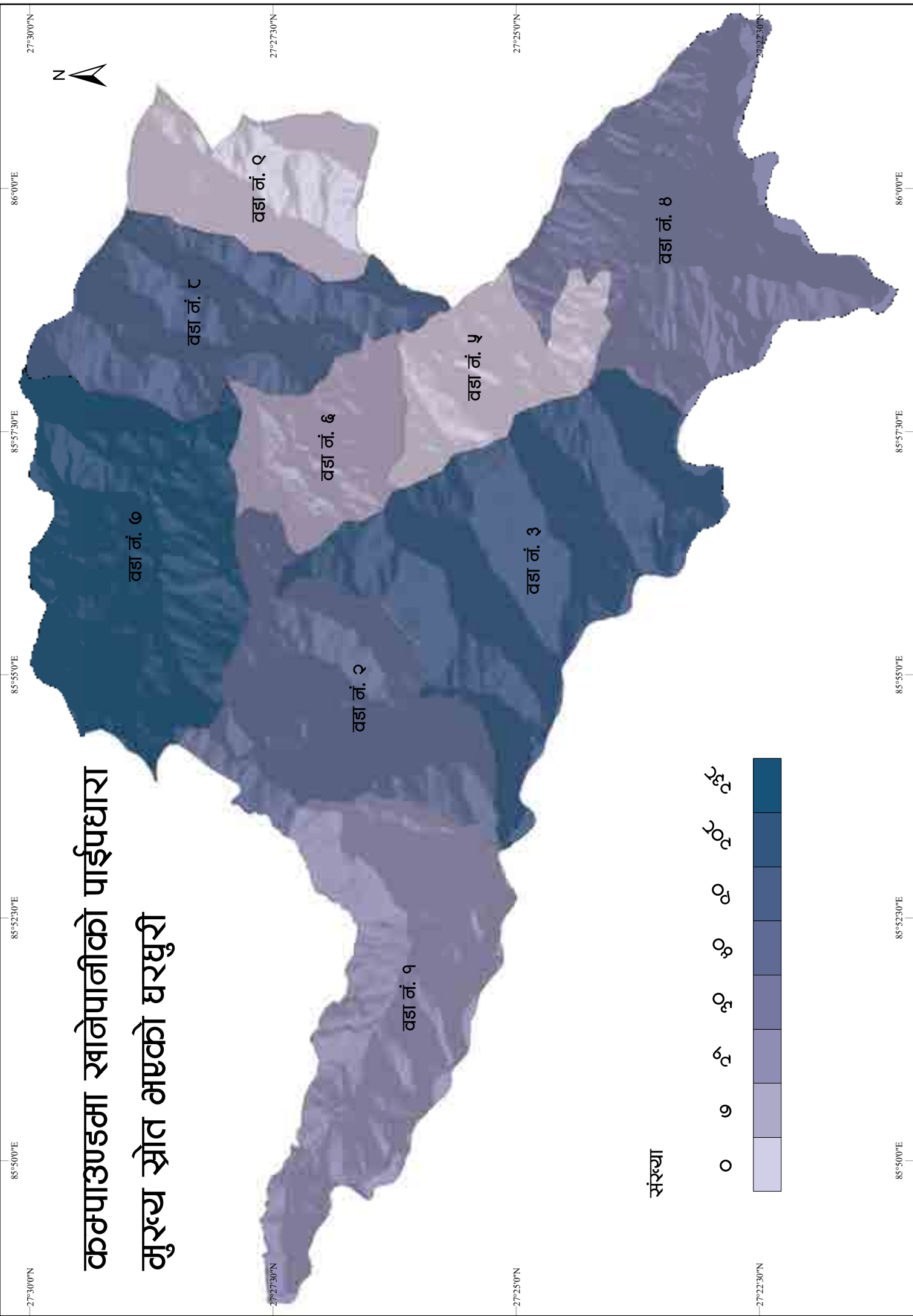
सामाजिक तथा मानव विकास

मूलको पानी खानेपानीको मुख्य स्रोत भएको घरघुरी

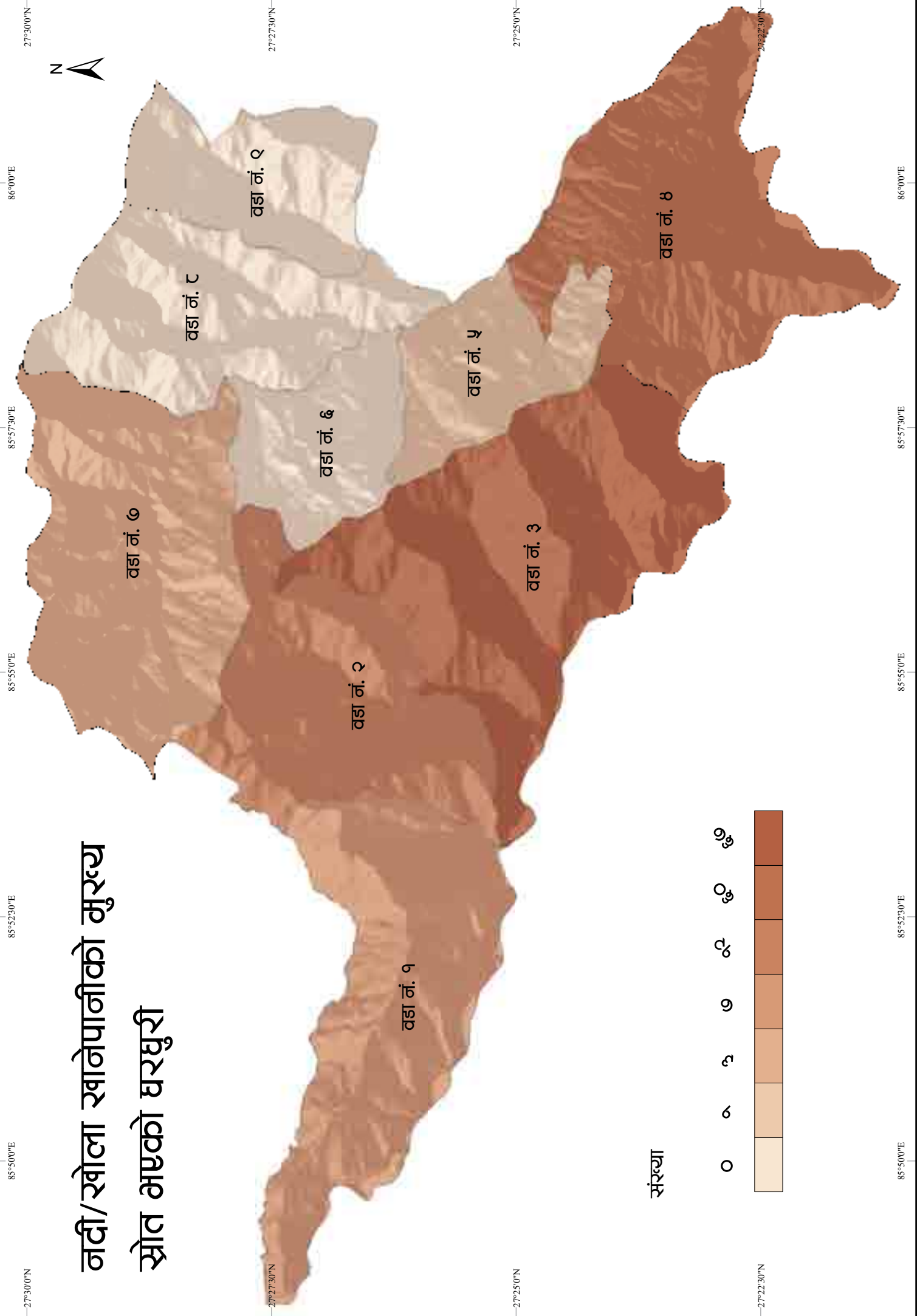


सार्वजनिक पाईपधारा खानेपानीको मुख्य स्रोत भएको घरघुरी

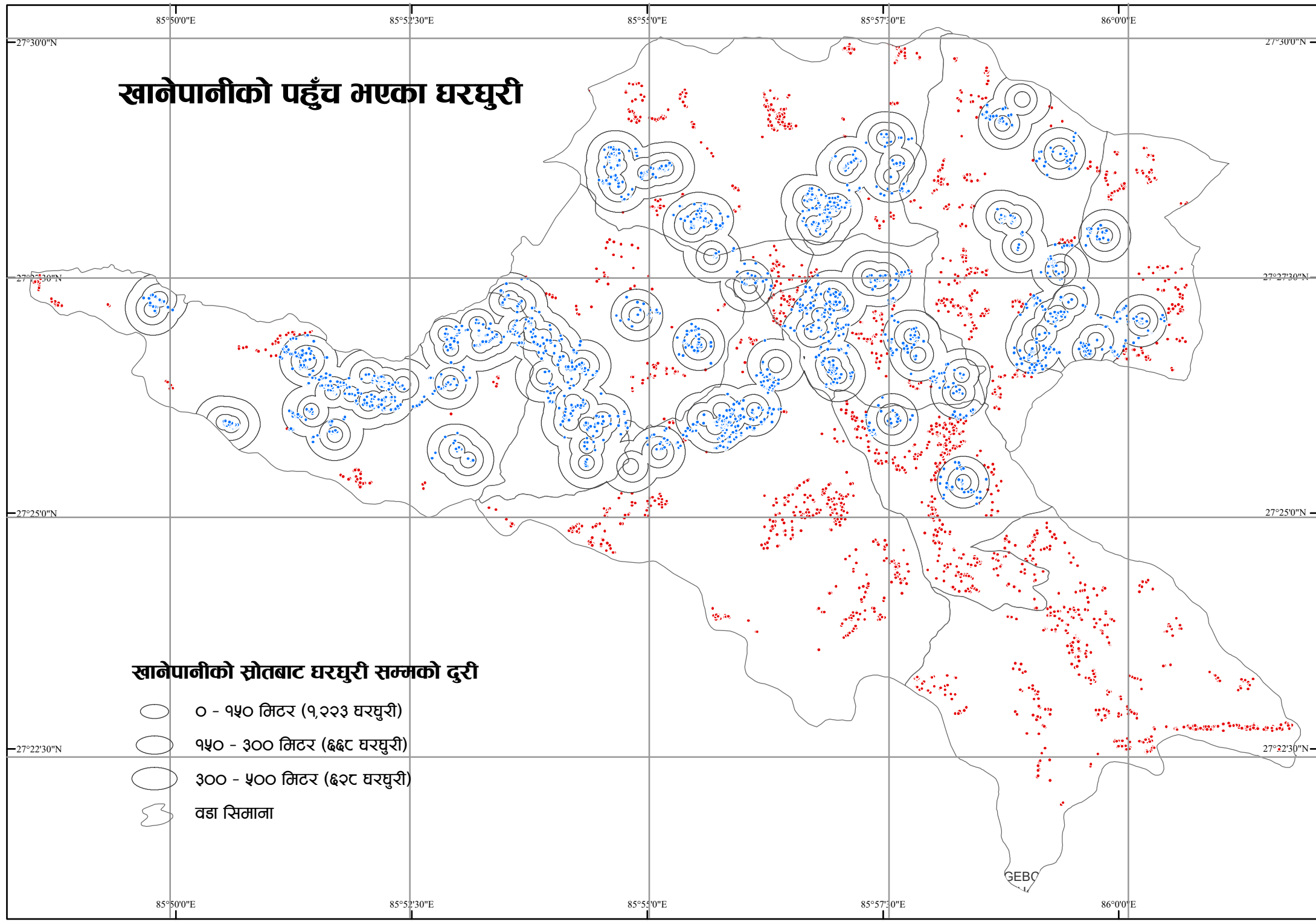




नदी/खोला स्वानेपानीको मुख्य स्रोत भागको घरघुरी



खानेपानीको पहुँच भएका घरघुरी

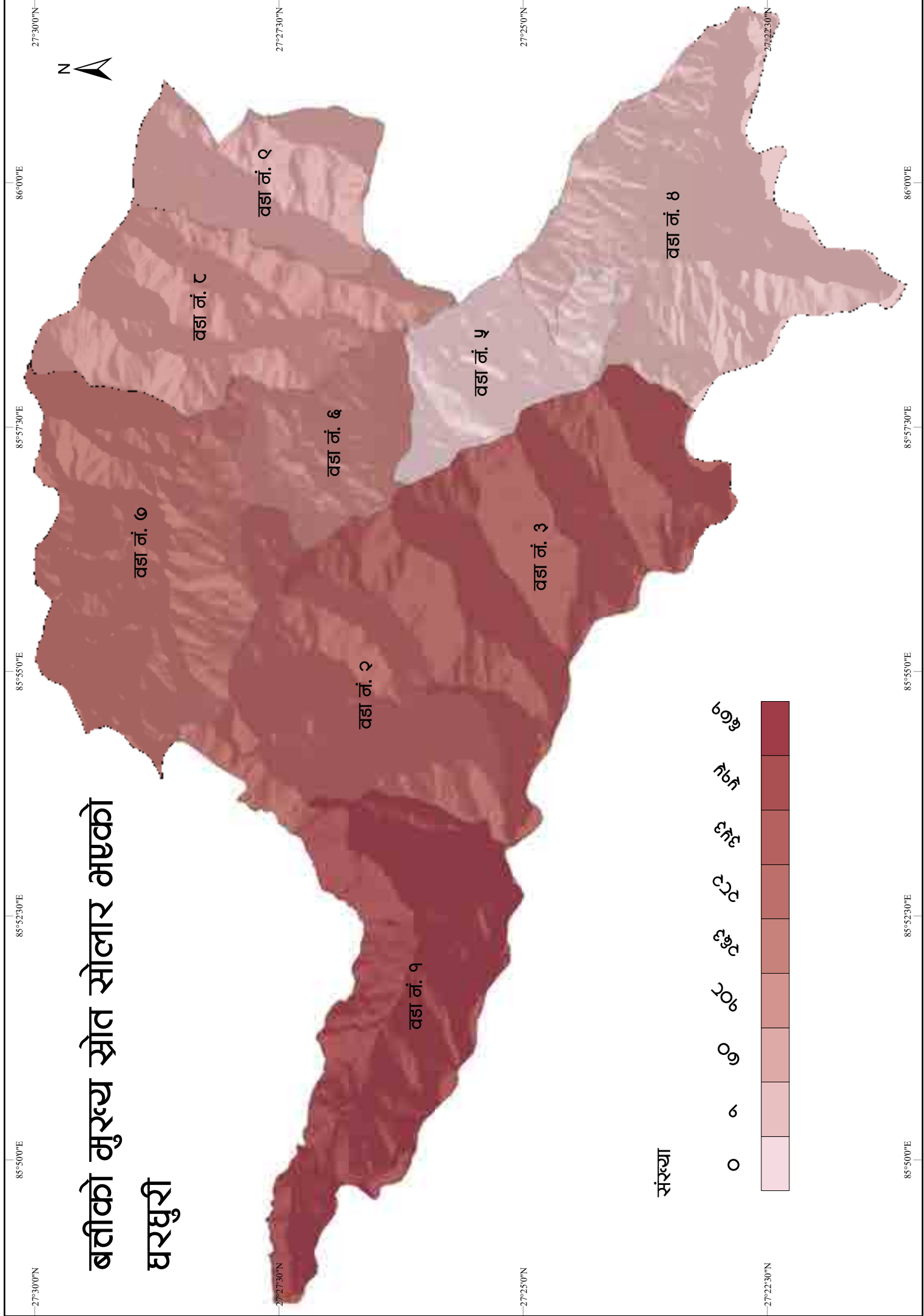


खानेपानीको स्रोतबाट घरघुरी सम्मको दुरी

- 0 - १५० मिटर (१,२२३ घरघुरी)
- १५० - ३०० मिटर (६६८ घरघुरी)
- ३०० - ५०० मिटर (६२८ घरघुरी)
- वडा सिमाना

GEBCO

बतीको मुख्य स्रोत सोलार भावको घरघुरी



वडा नं. ७

वडा नं. ८

वडा नं. ९

वडा नं. ६

वडा नं. २

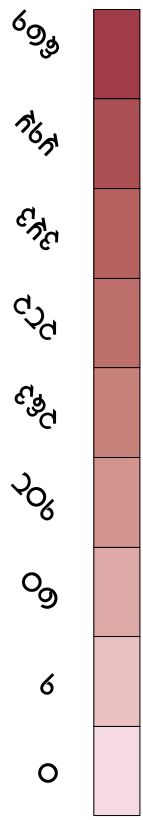
वडा नं. १

वडा नं. ५

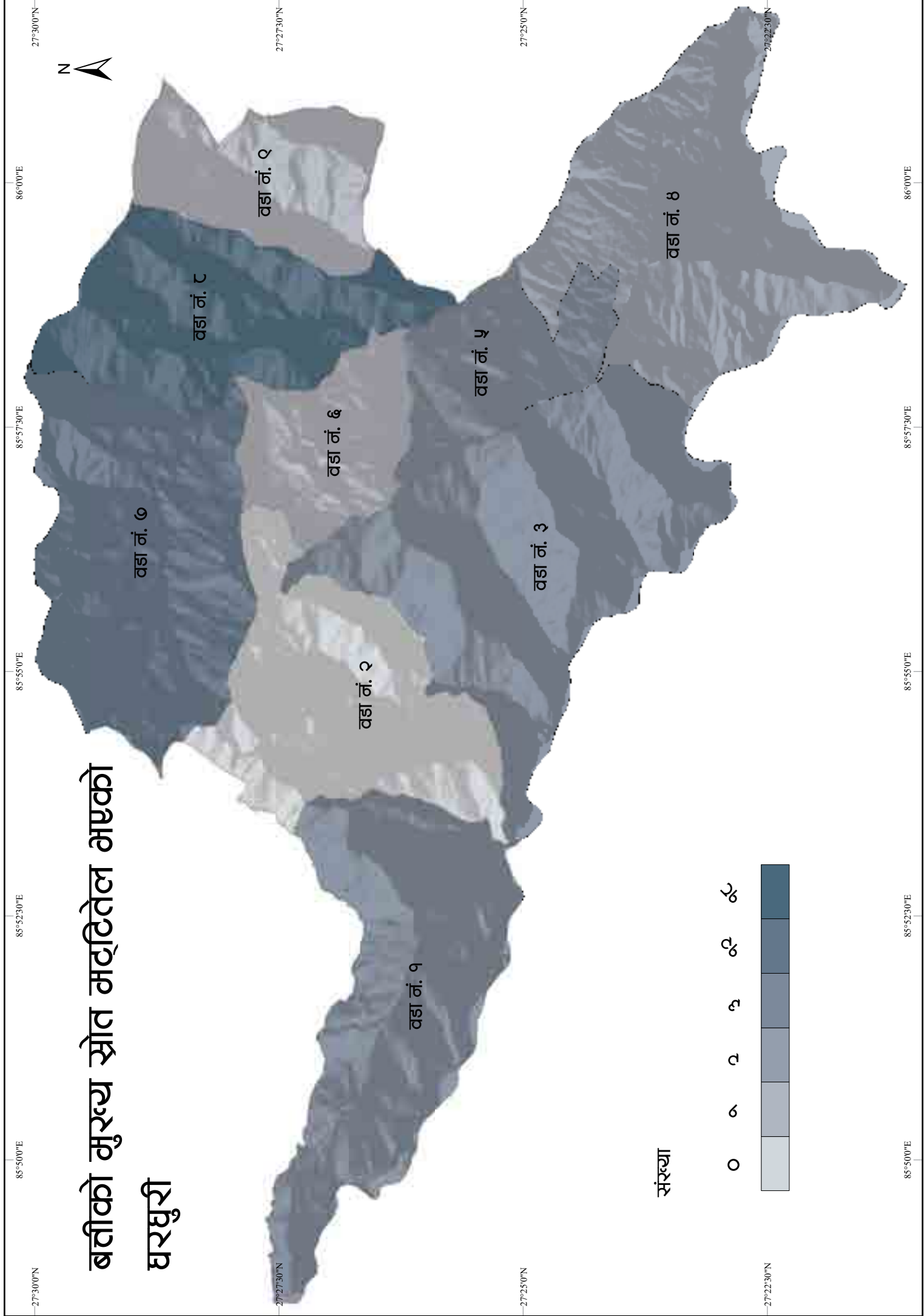
वडा नं. ३

वडा नं. ४

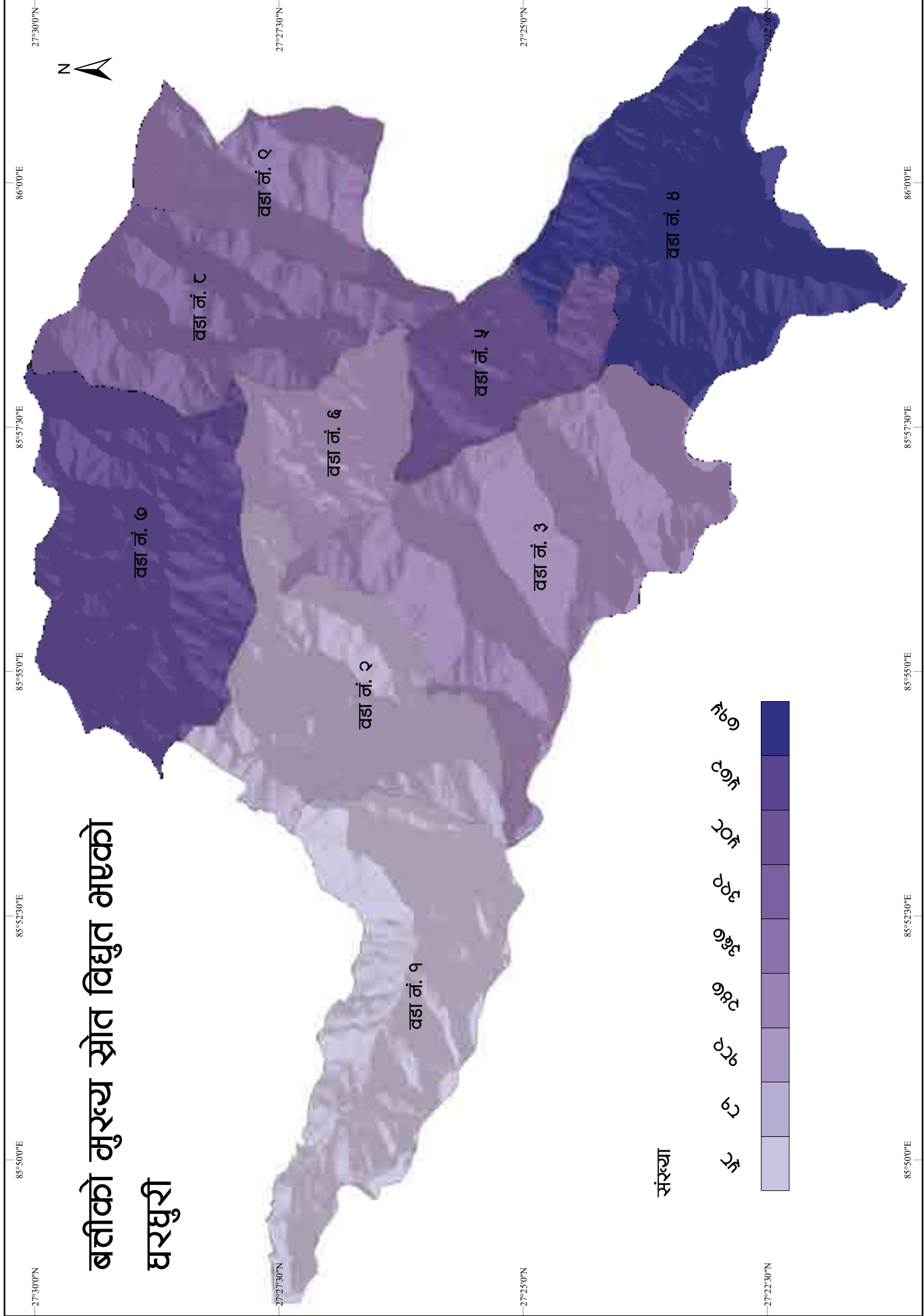
संख्या



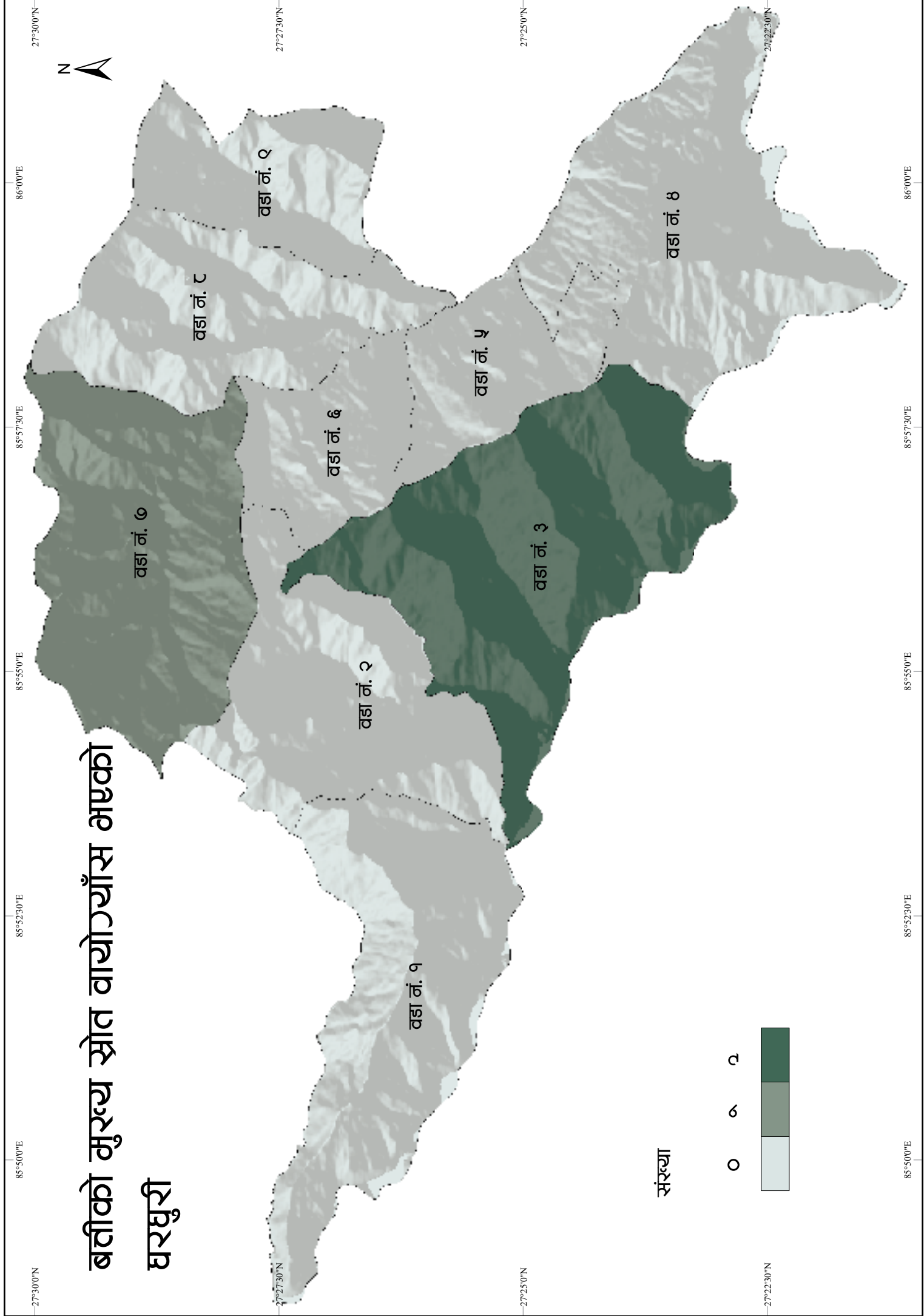
बतीको मुख्य स्रोत मद्दितेल आएको घरघुरी



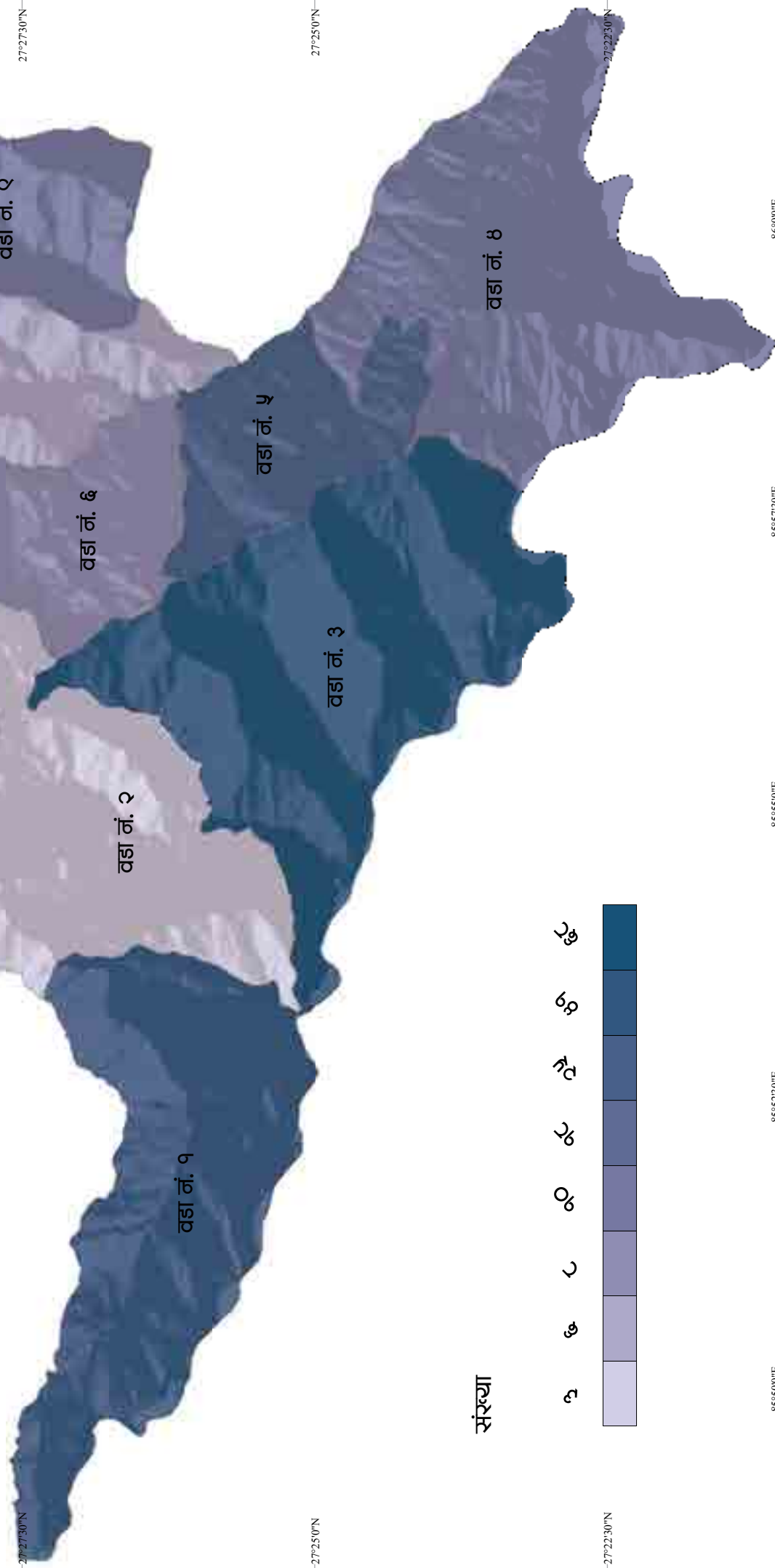
बतीको मुख्य स्रोत विद्युत भाएको घरघुरी



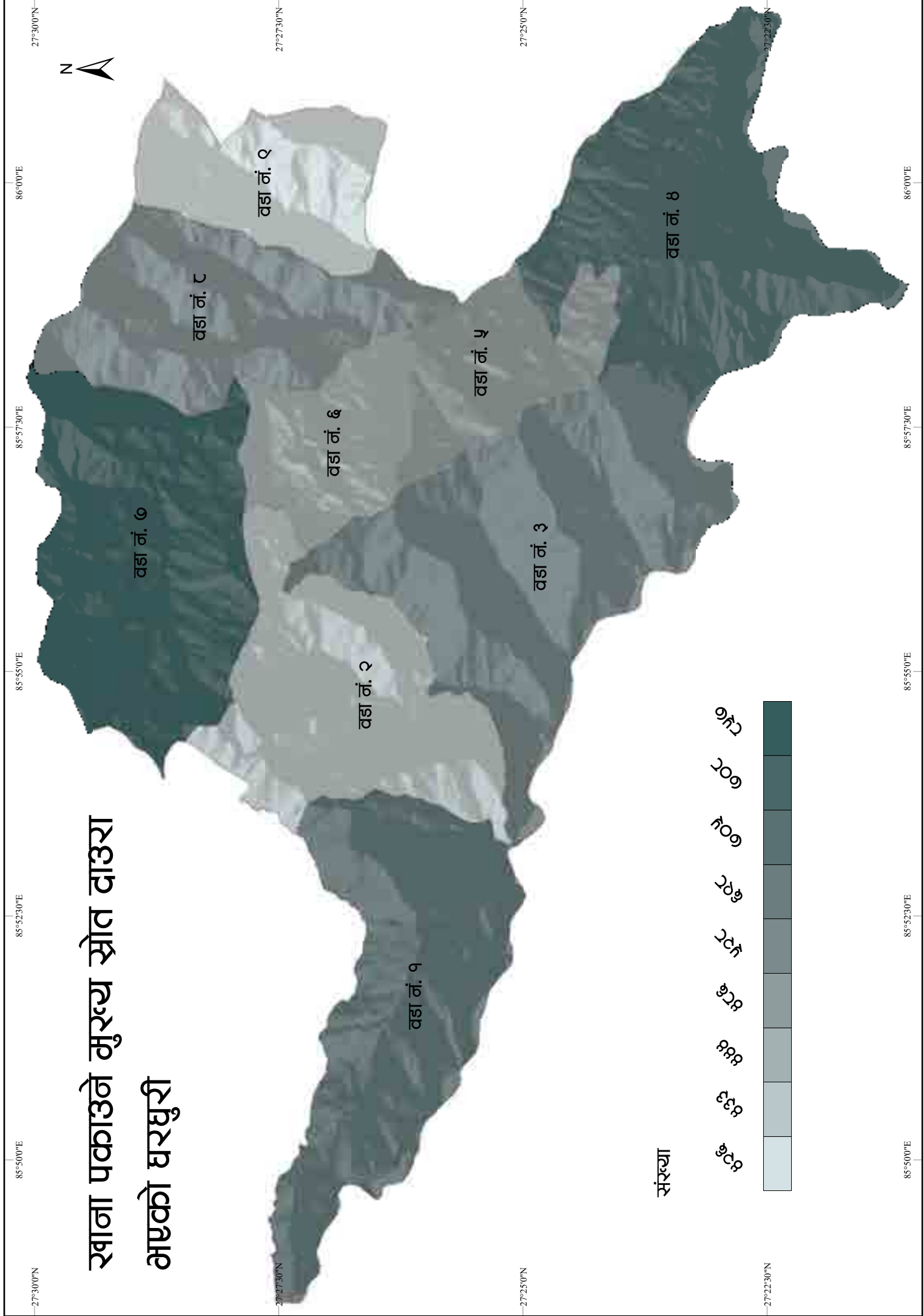
बतीको मुख्य स्रोत वायोर्थाँस भएकी घरघुरी



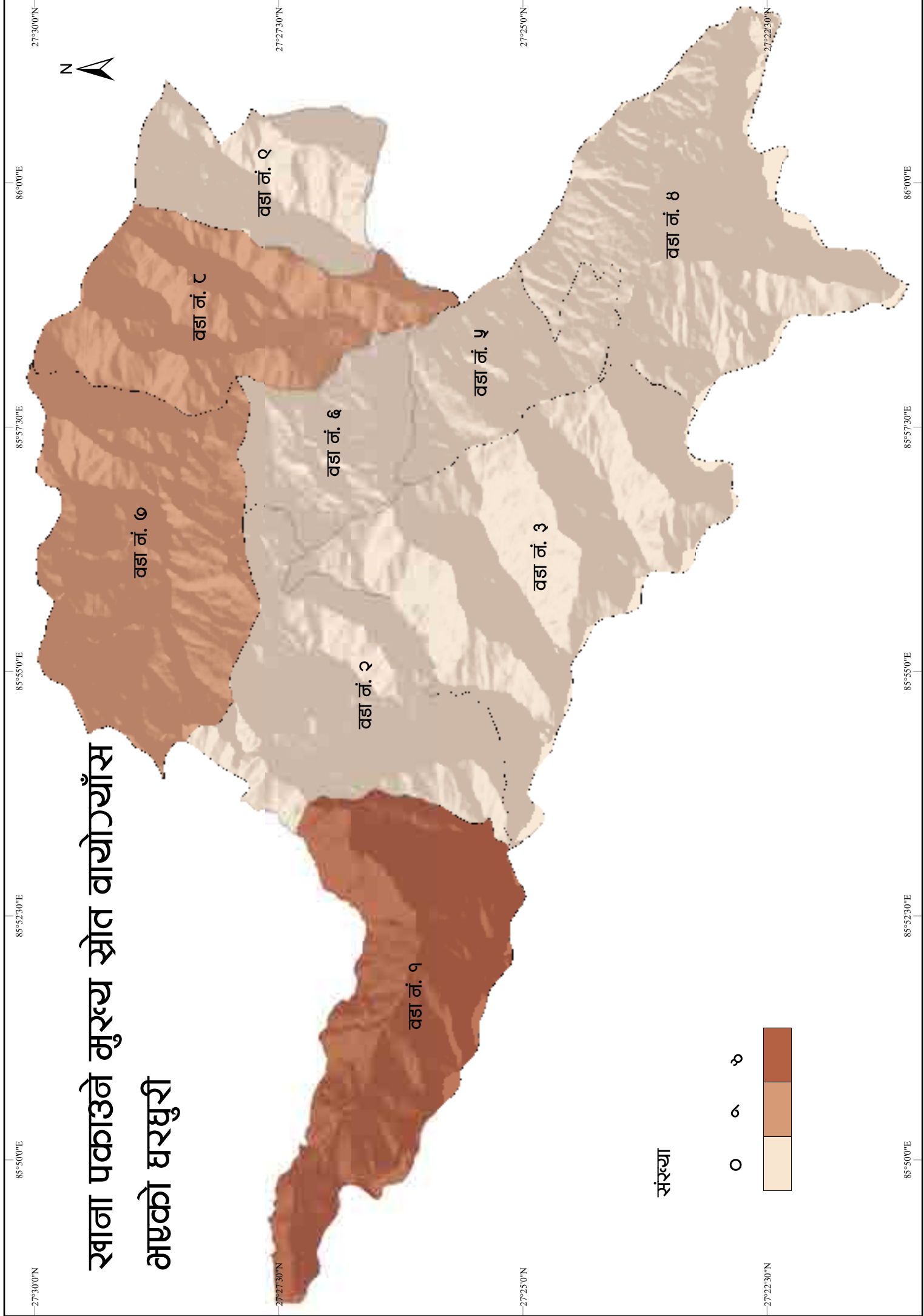
खाना पकाउने मुख्य स्रोत एल पि ग्याँस भाएको घरघुसी



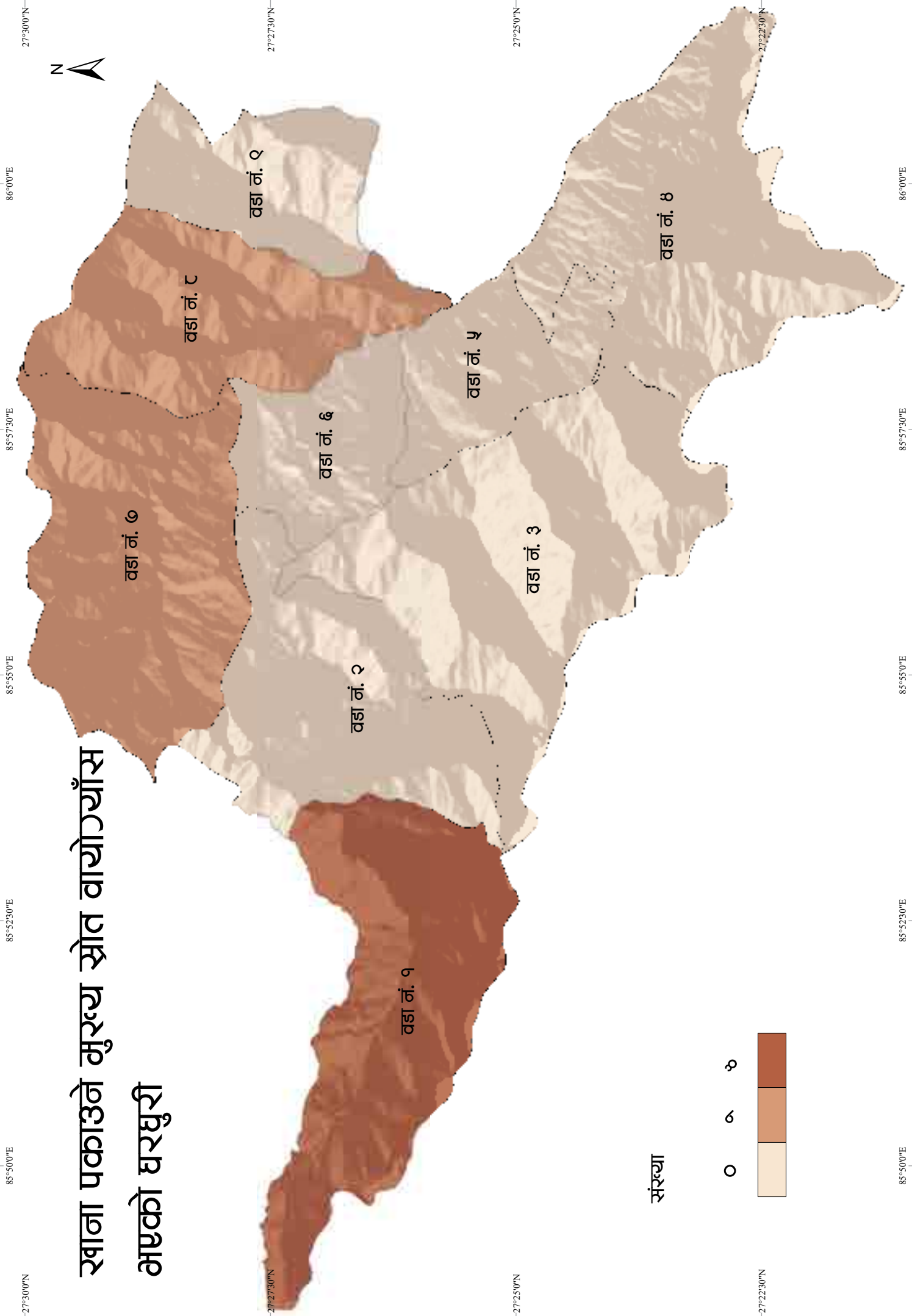
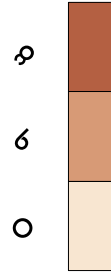
खाना पकाउने मुख्य स्रोत वाउरा भाएको घरघुरी



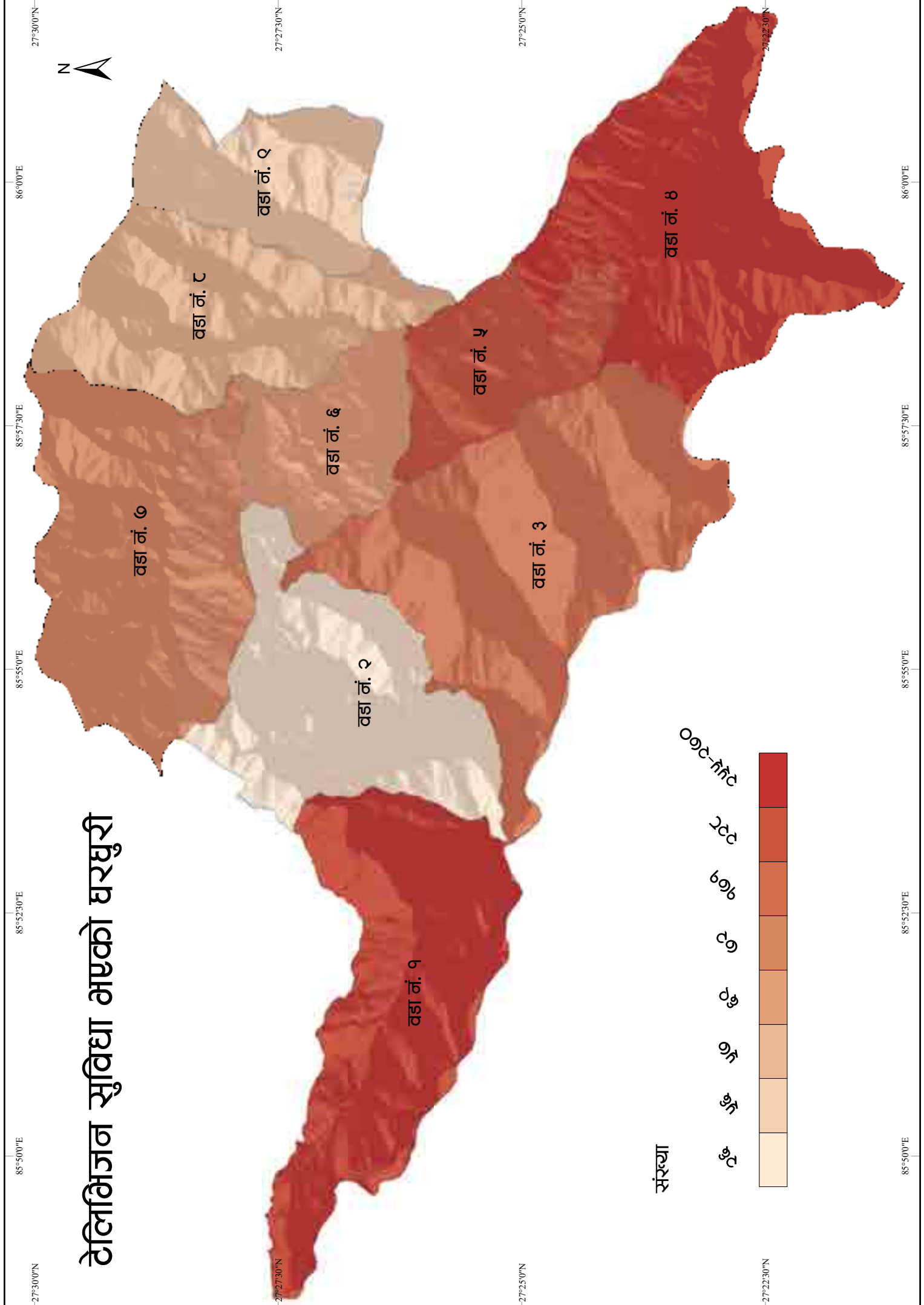
खाना पकाउने मुख्य स्रोत वायोटायाँस भएको घरघुरी



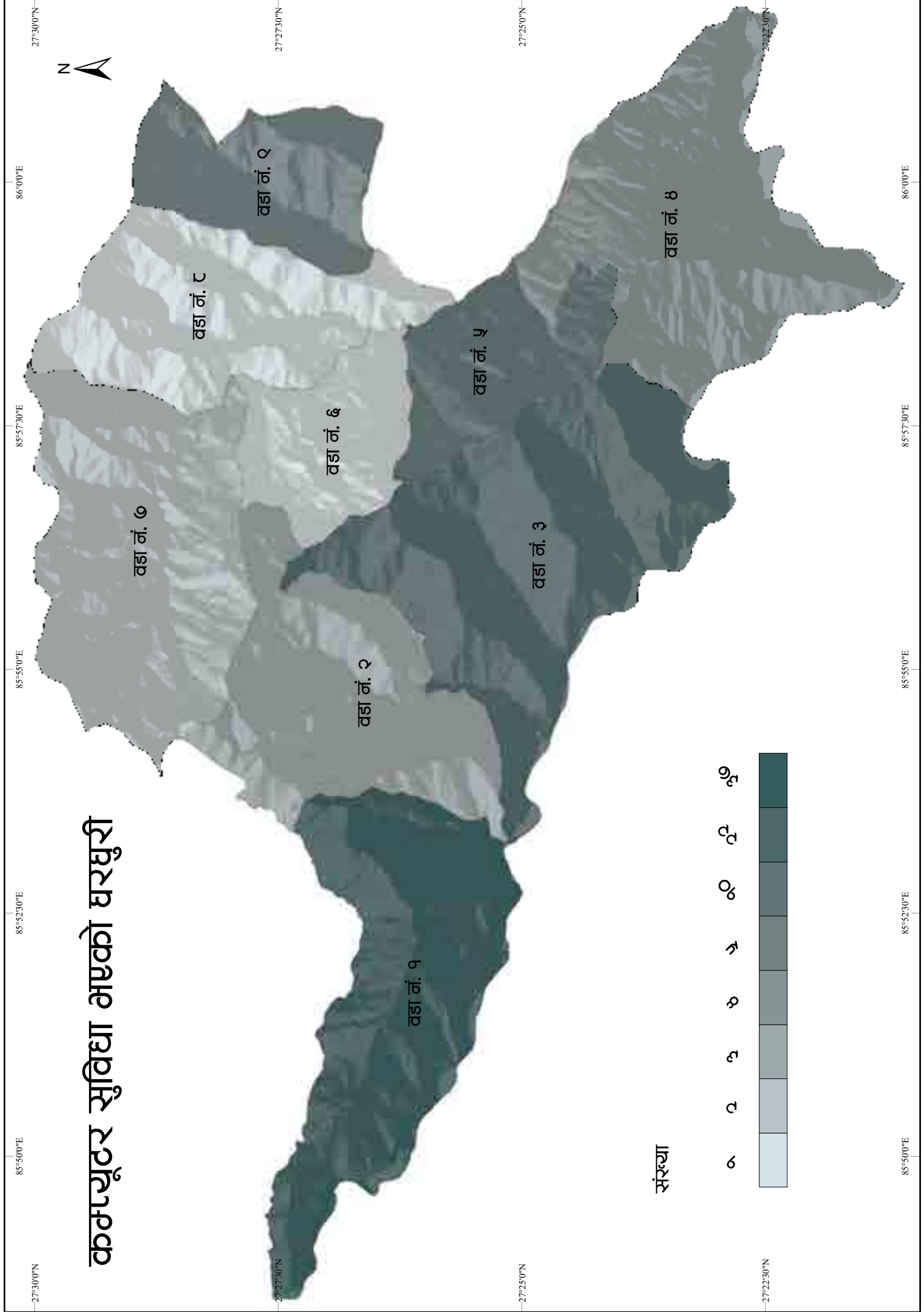
संख्या



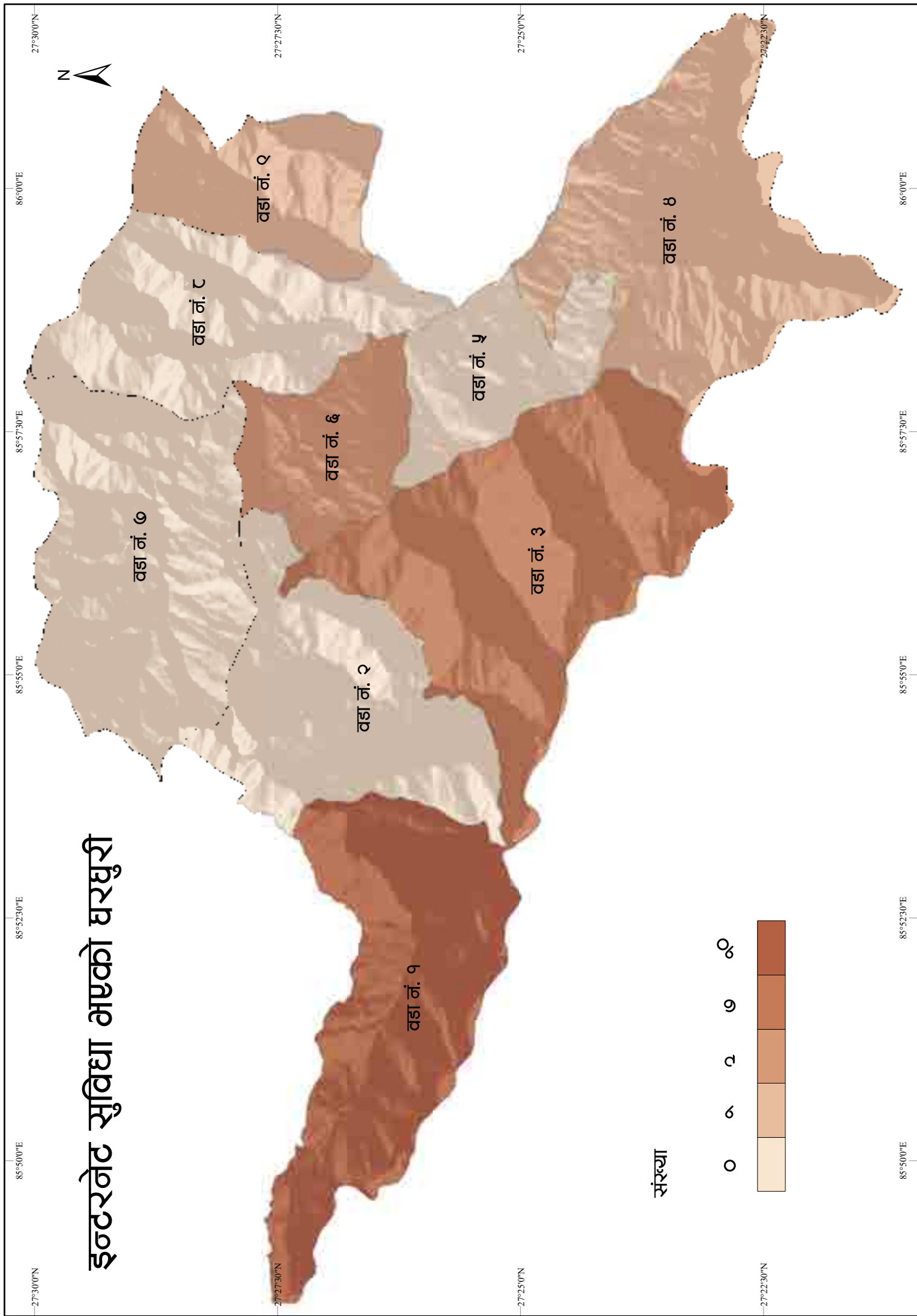
ढेललडलडन सुवलधल डलरघुशु



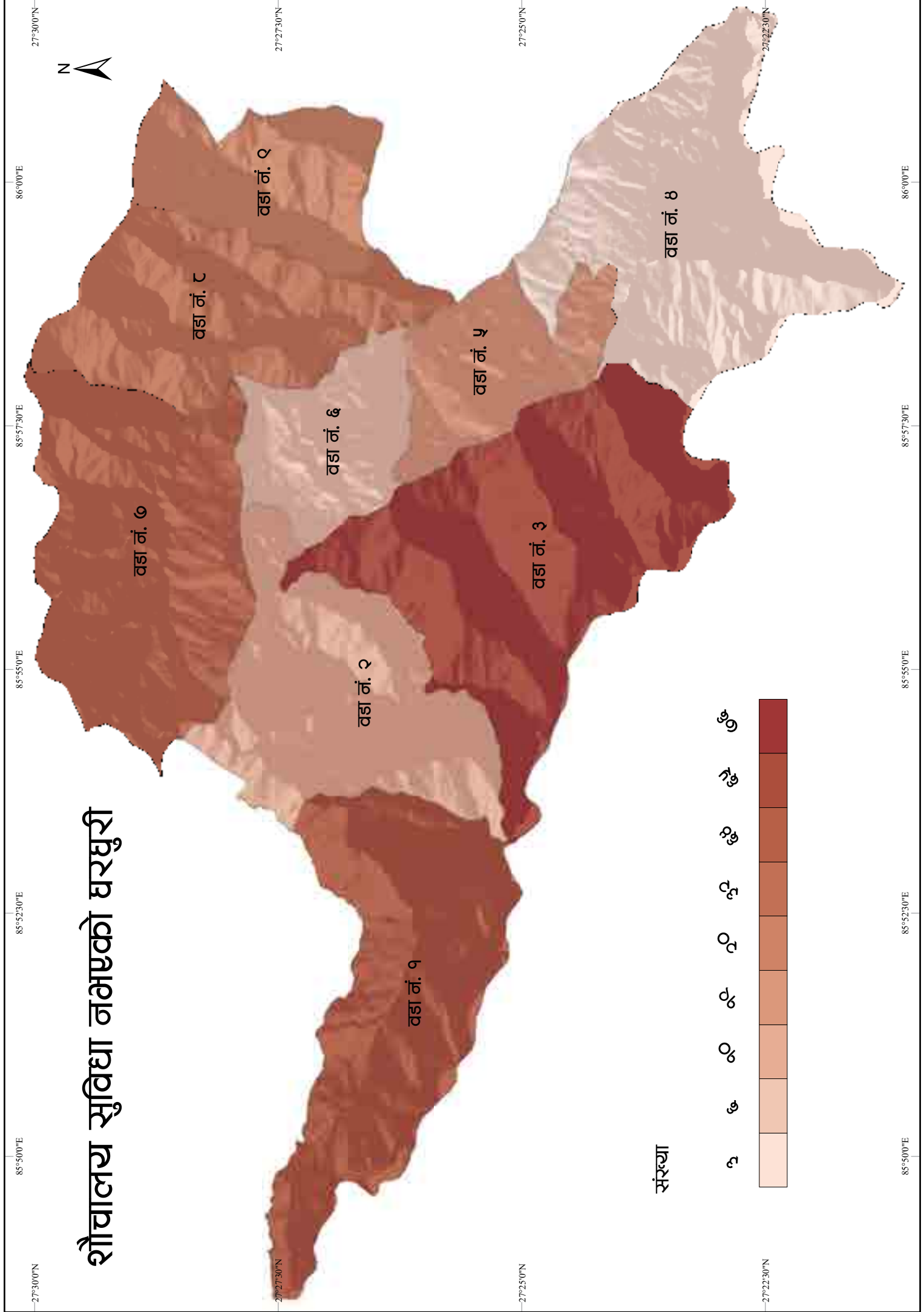
कम्प्युटर सुविधा भएको घरघुरी



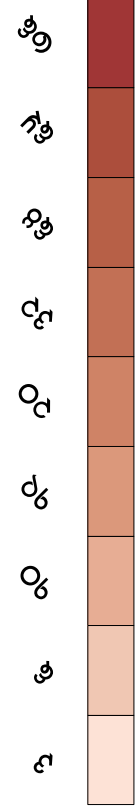
इन्टरनेट सुविधा भएको घरघुरी



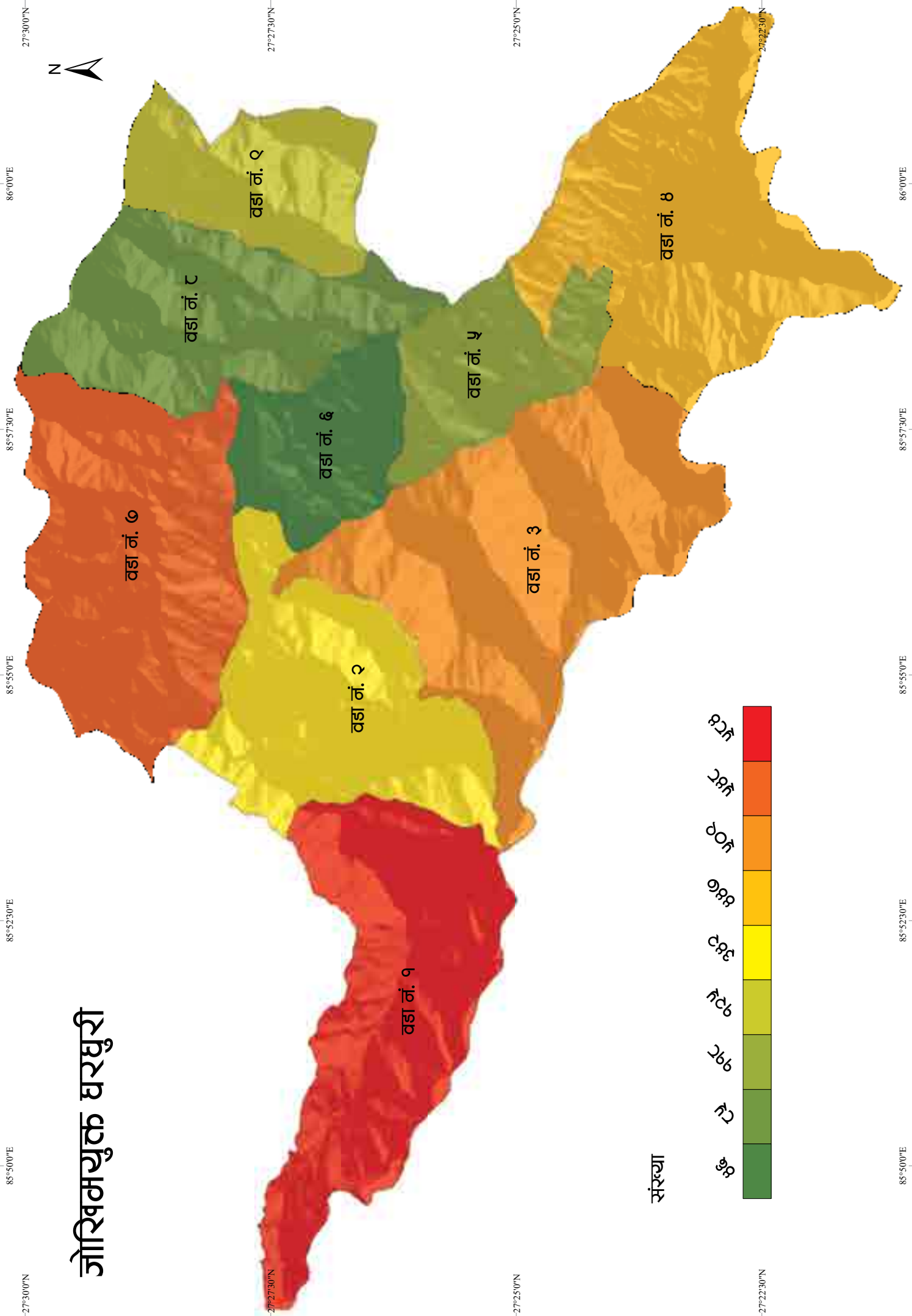
शौचालय सुविधा नभएको घरघुरी



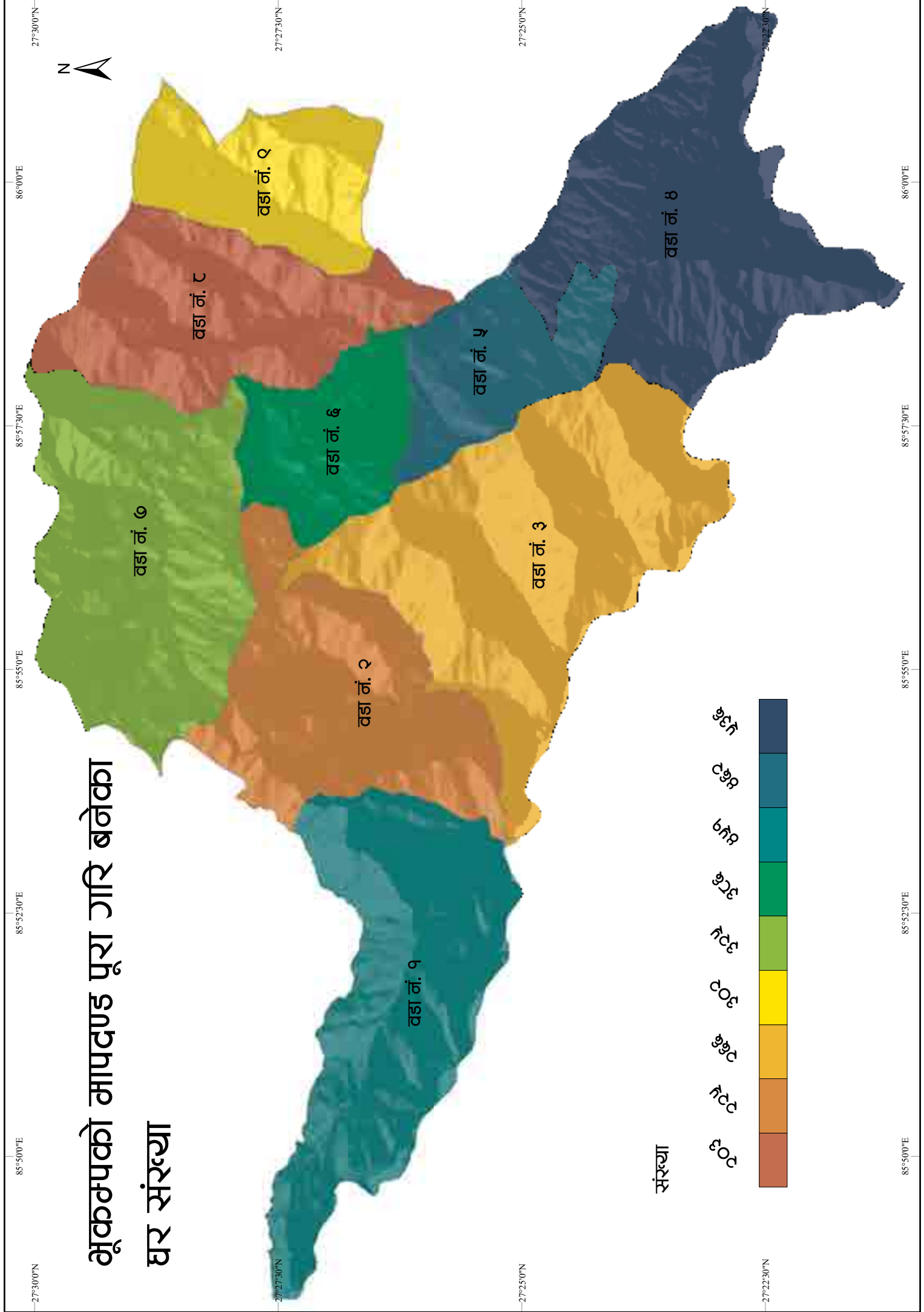
संख्या

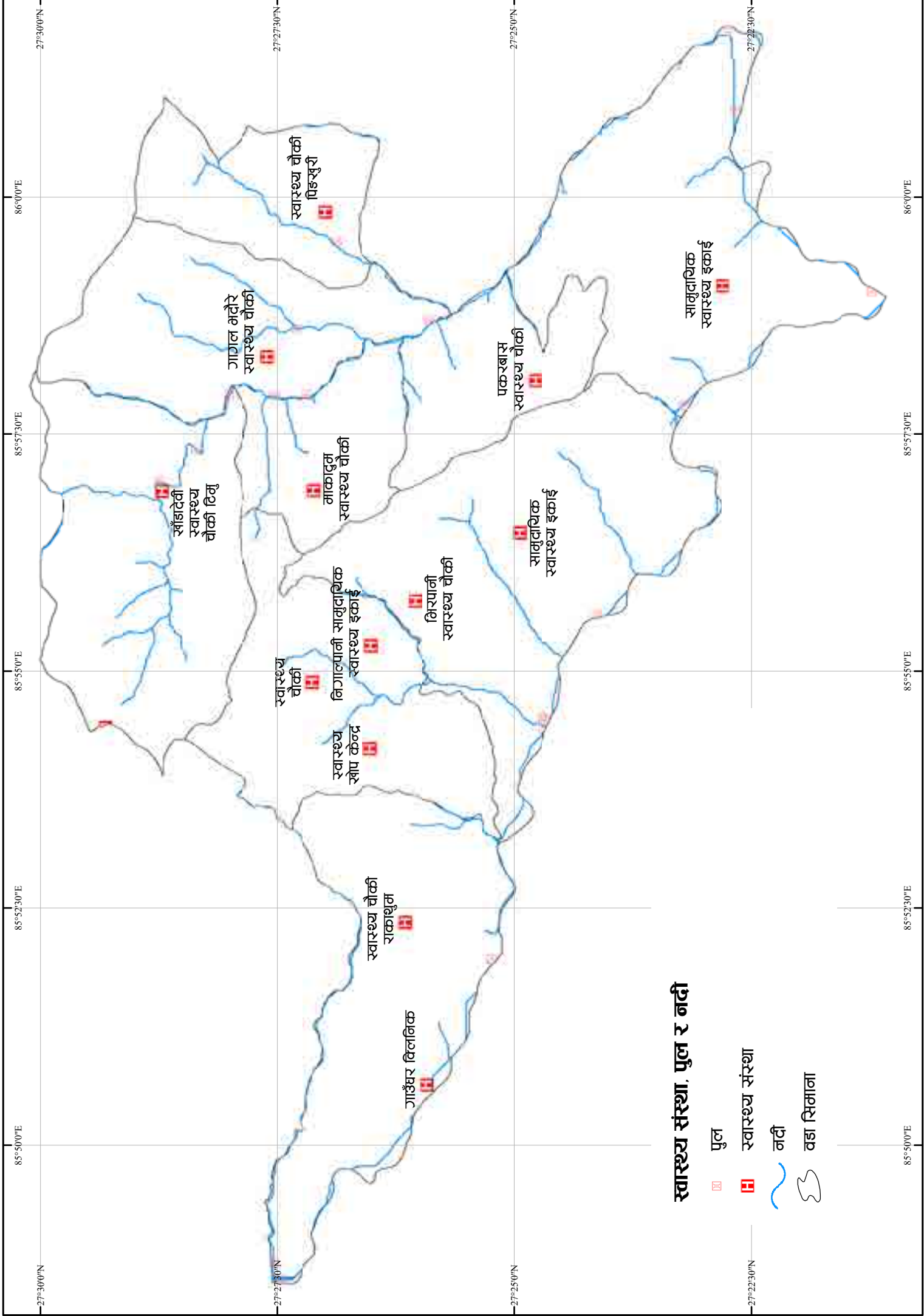


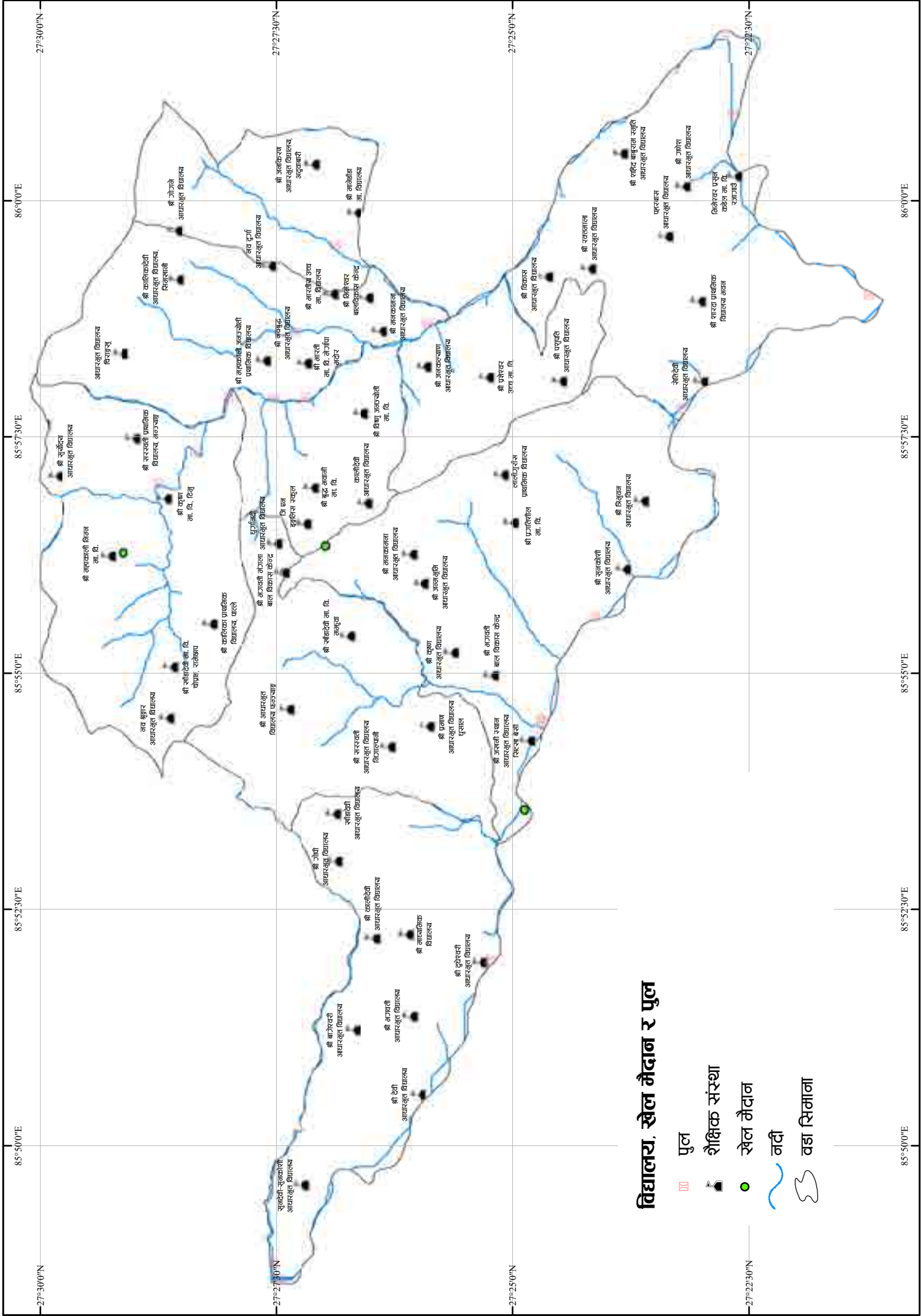
जोखिमयुक्त घरघुरी








भूकम्पको मापदण्ड पूरा गरि बनेका घर संख्या





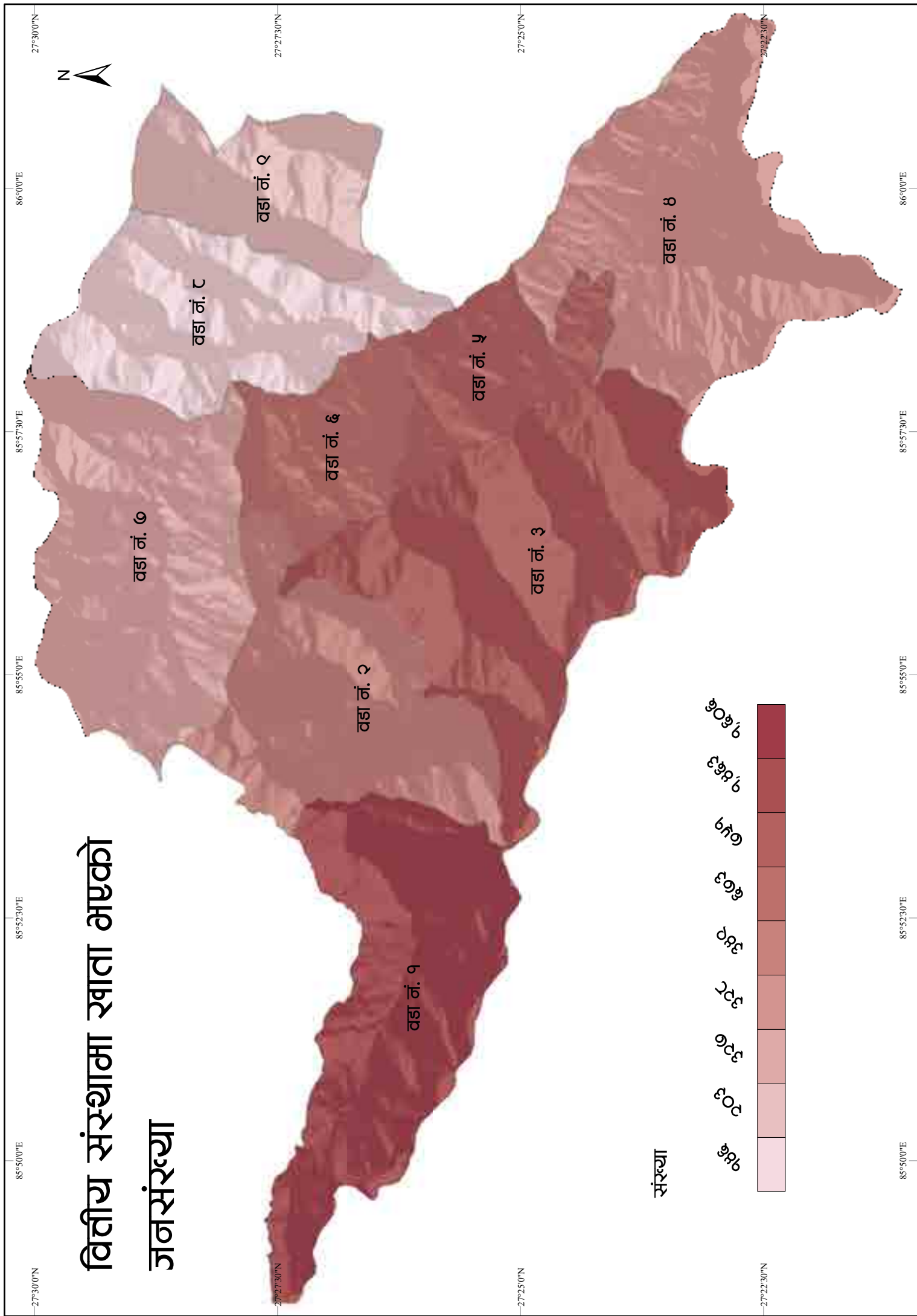


विद्यालय, सेल मैदान र पुल

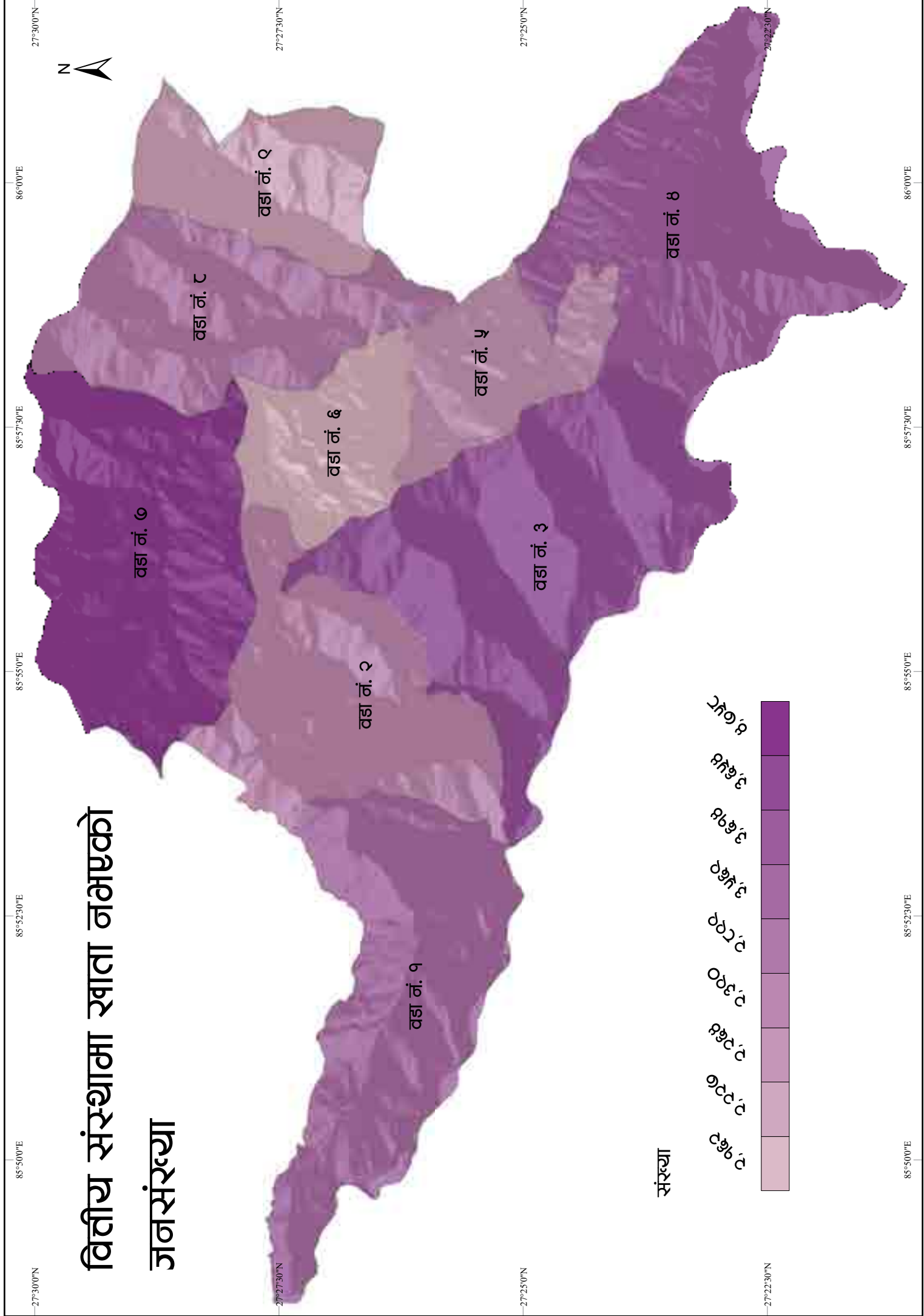
-  पुल
-  शैक्षिक संस्था
-  सेल मैदान
-  नदी
-  वडा सिमाना

आर्थिक अवस्था

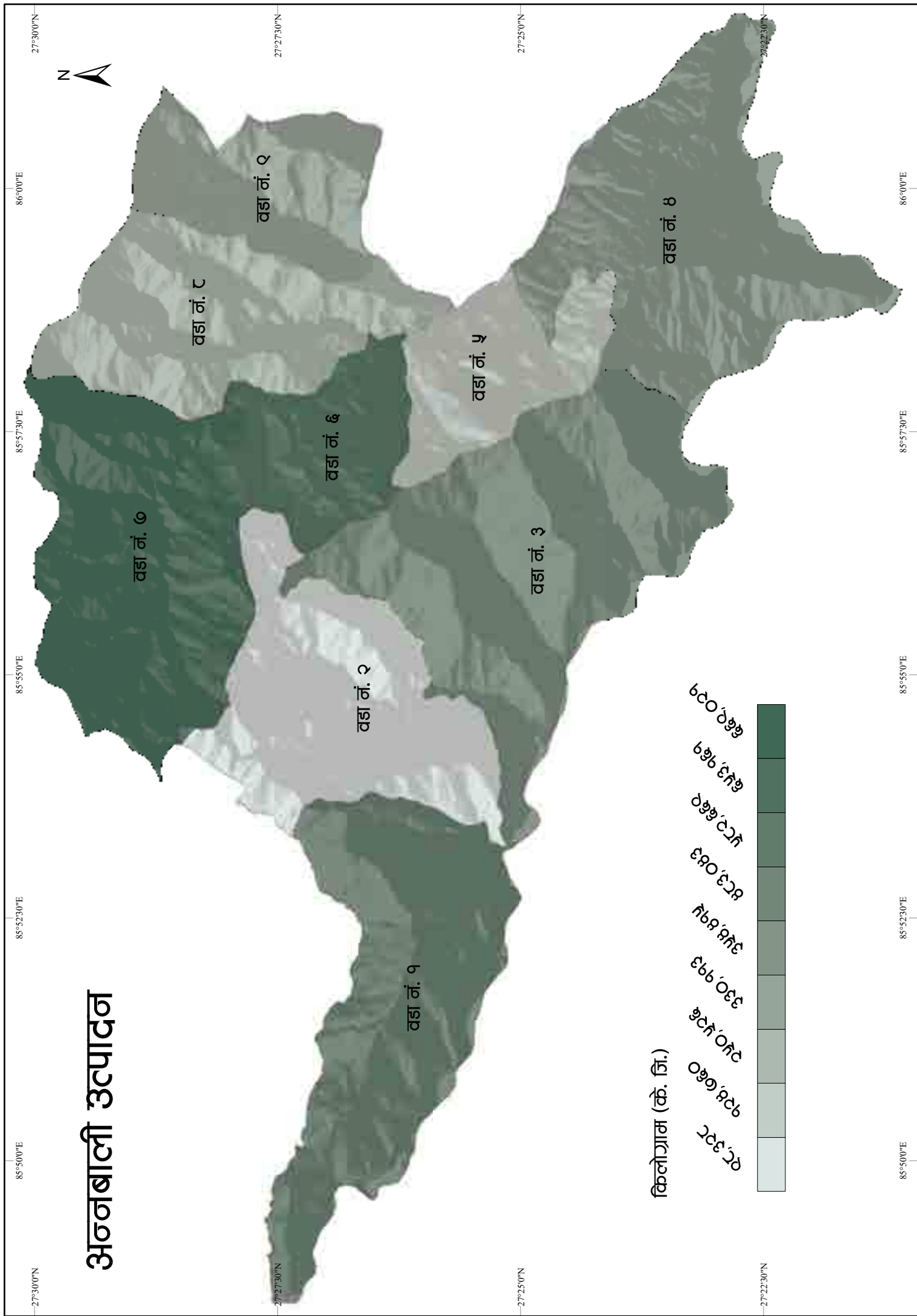
वित्तीय संस्थामा खाता भएकौ जनसंख्या



वित्तीय संस्थामा खाता नभएकको जनसंख्या



अठनबाली उत्पादन



वडा नं. ७

वडा नं. ८

वडा नं. ९

वडा नं. ६

वडा नं. २


वडा नं. १

वडा नं. ५

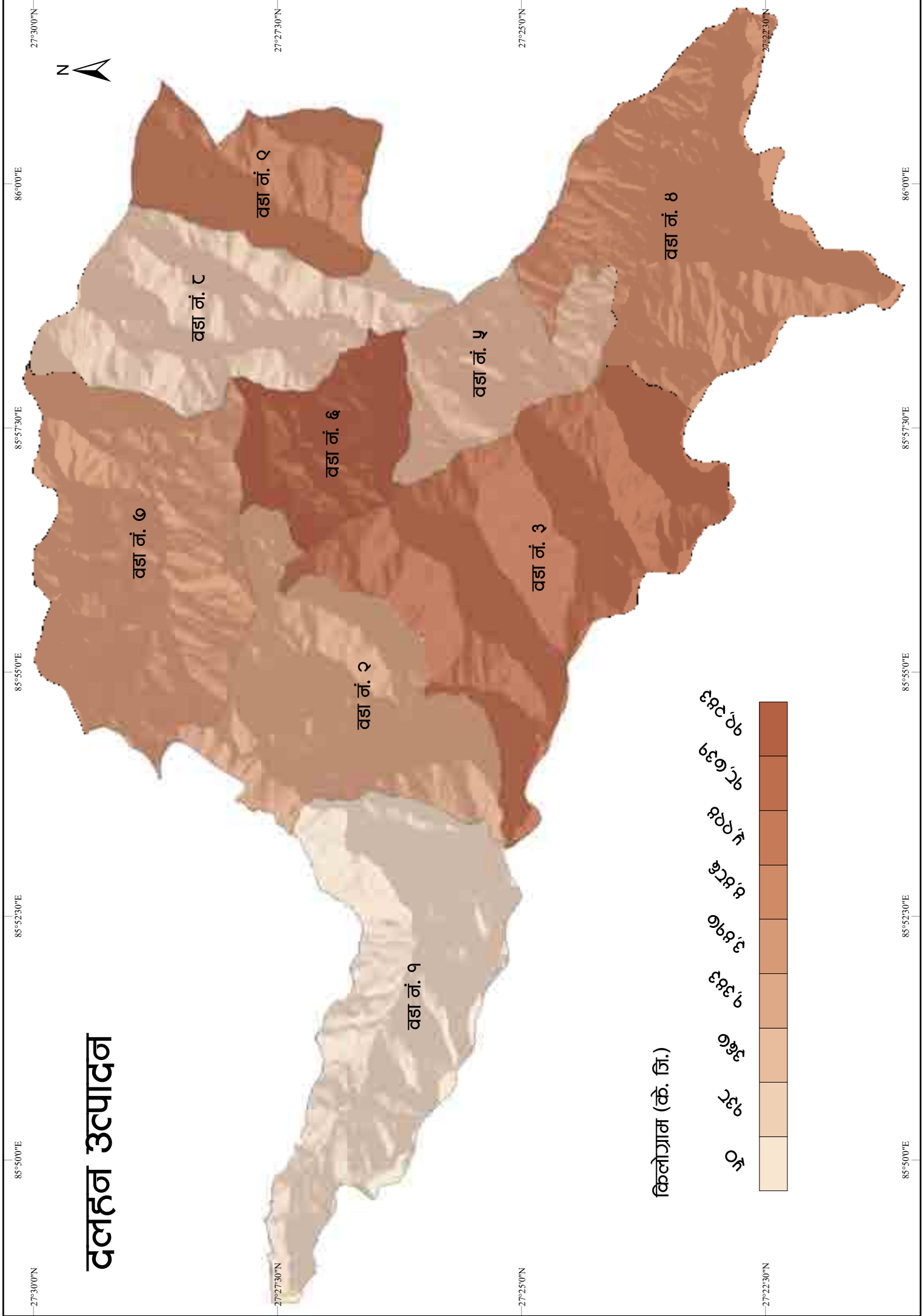
वडा नं. ३

किलोग्राम (क. जि.)

०२४०००
०३००००
३३००००
४३००००
५३००००
६३००००
७३००००
८३००००

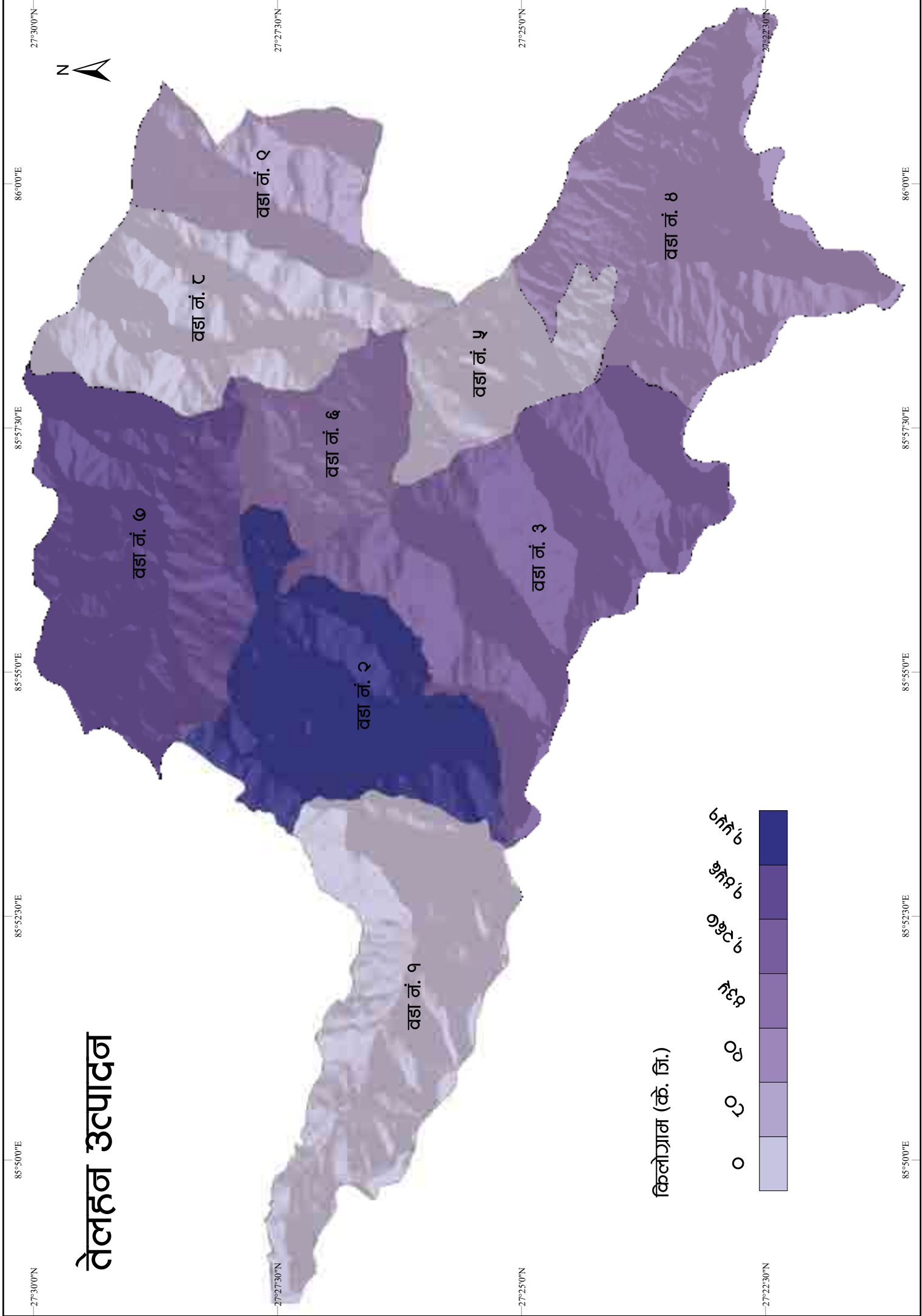


दलहन उत्पादन



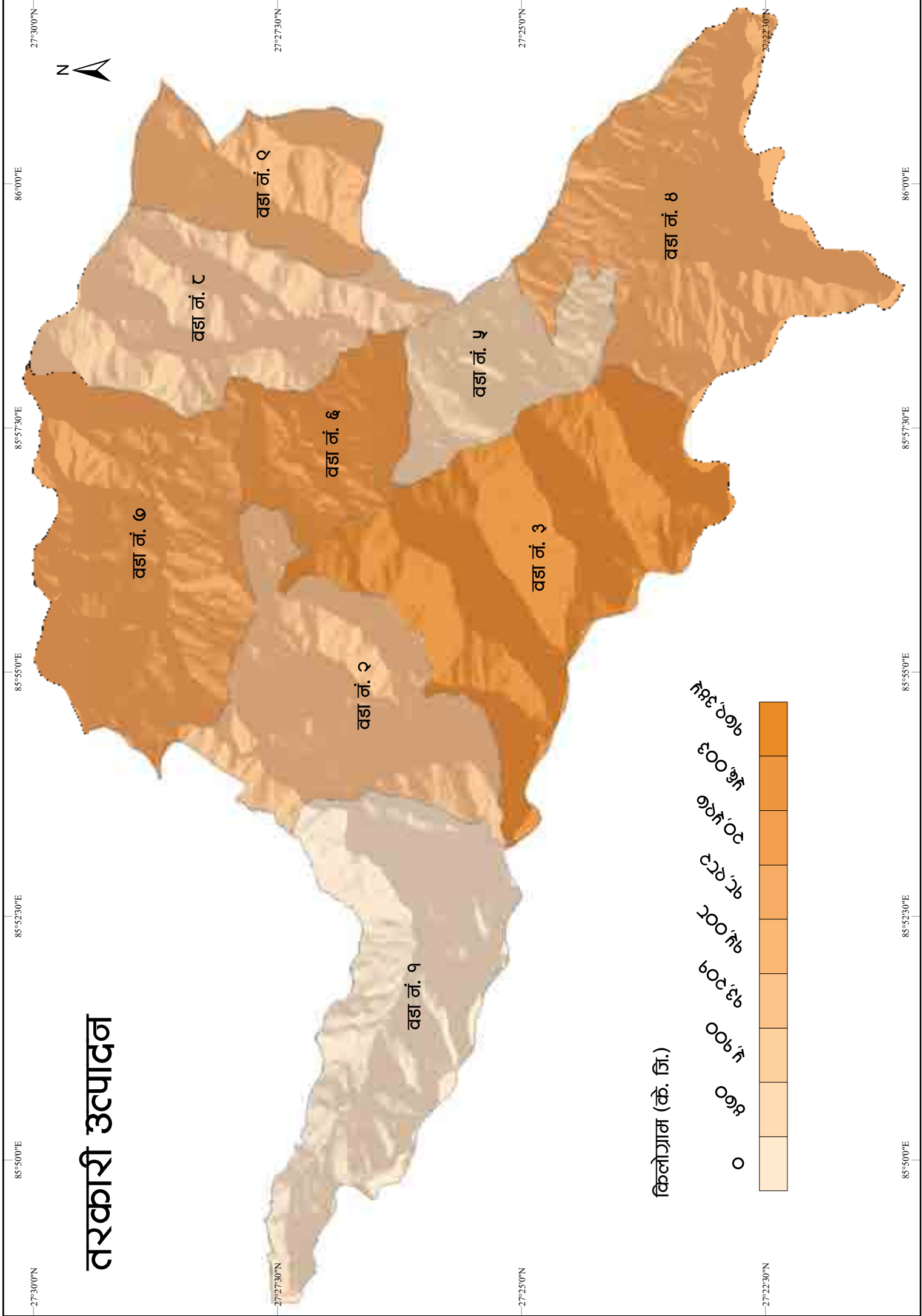
27°30'0"N 86°00'E 27°27'30"N 27°25'0"N 27°22'30"N 86°00'E 85°57'30"E 85°55'0"E 85°52'30"E 85°50'0"E 86°00'E 85°57'30"E 85°55'0"E 85°52'30"E 85°50'0"E 27°30'0"N 27°27'30"N 27°25'0"N 27°22'30"N

ବୈକଳ୍ୟ ଉତ୍ପାଦନ

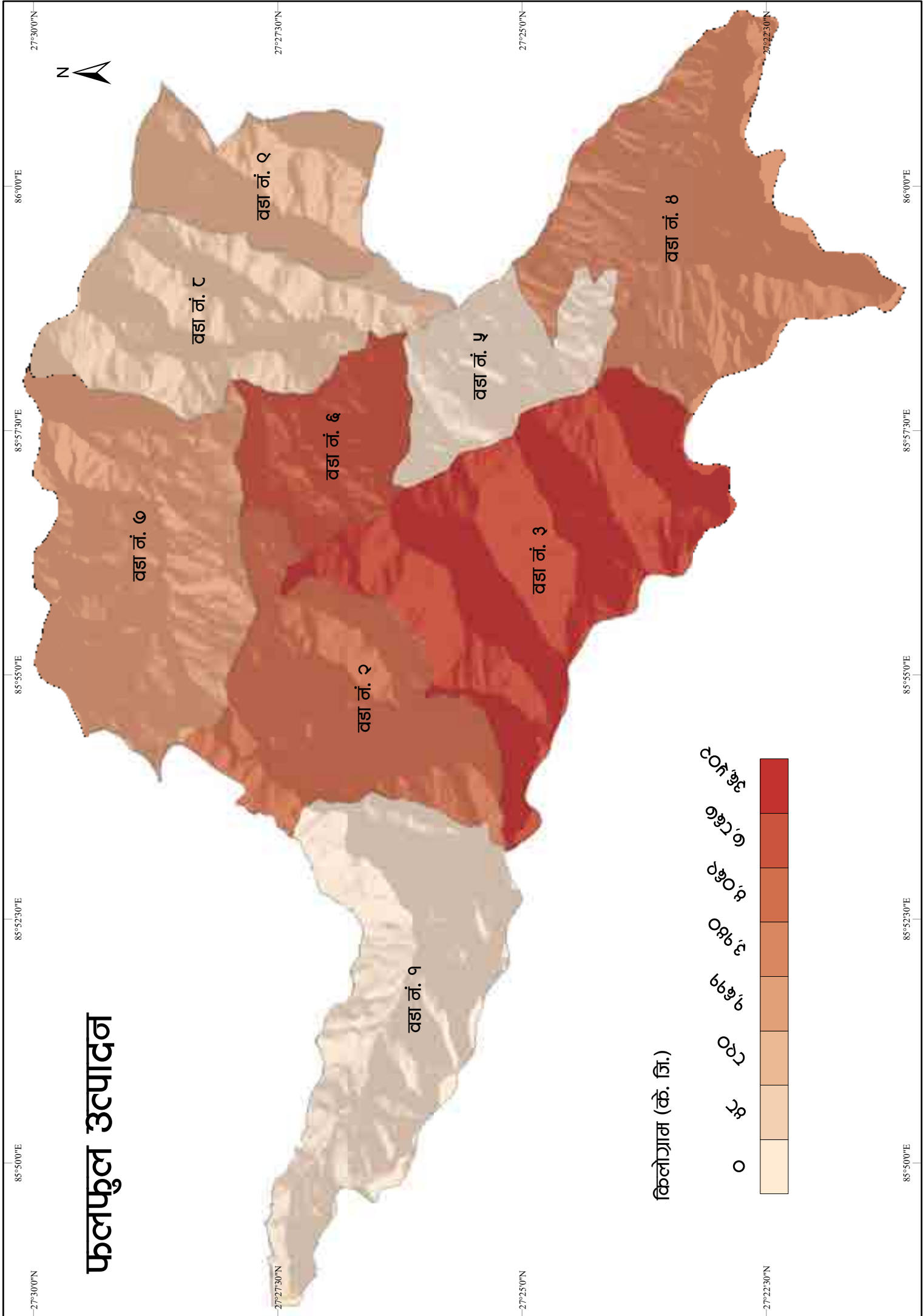


କିଲୋଗ୍ରାମ (କେ. ଗ୍ରା.)

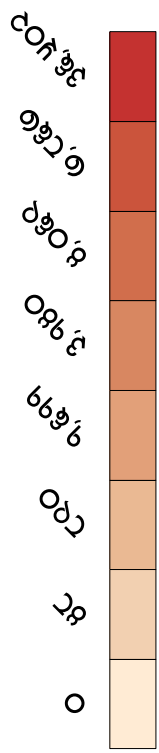




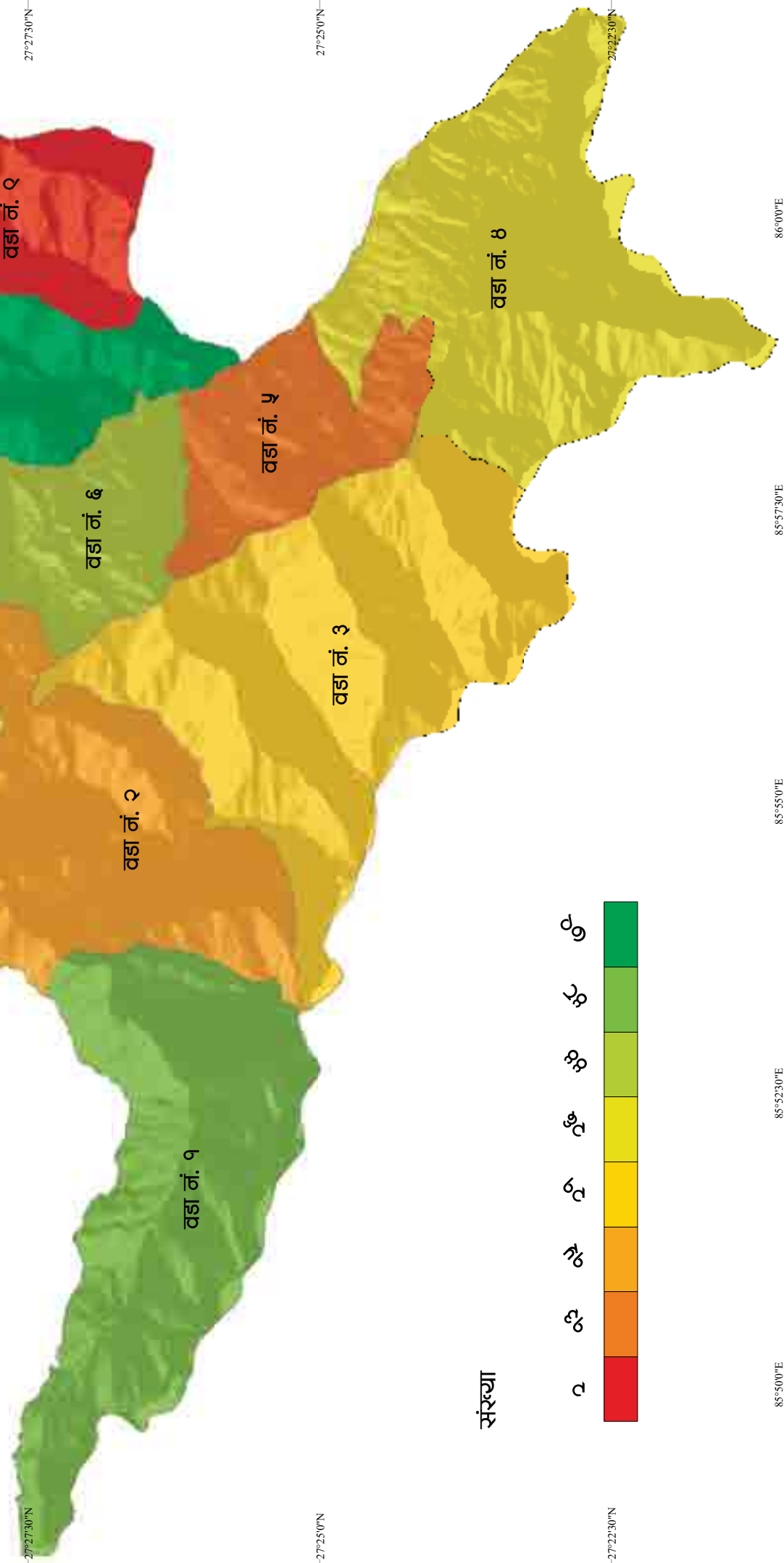
फलफुल उत्पादन



किलोग्राम (कै. जि.)



२ माहिना भवदा बढी आफ्नो उत्पादनले खान पुग्ने घरघुरी



वडा नं. १

वडा नं. २

वडा नं. ३

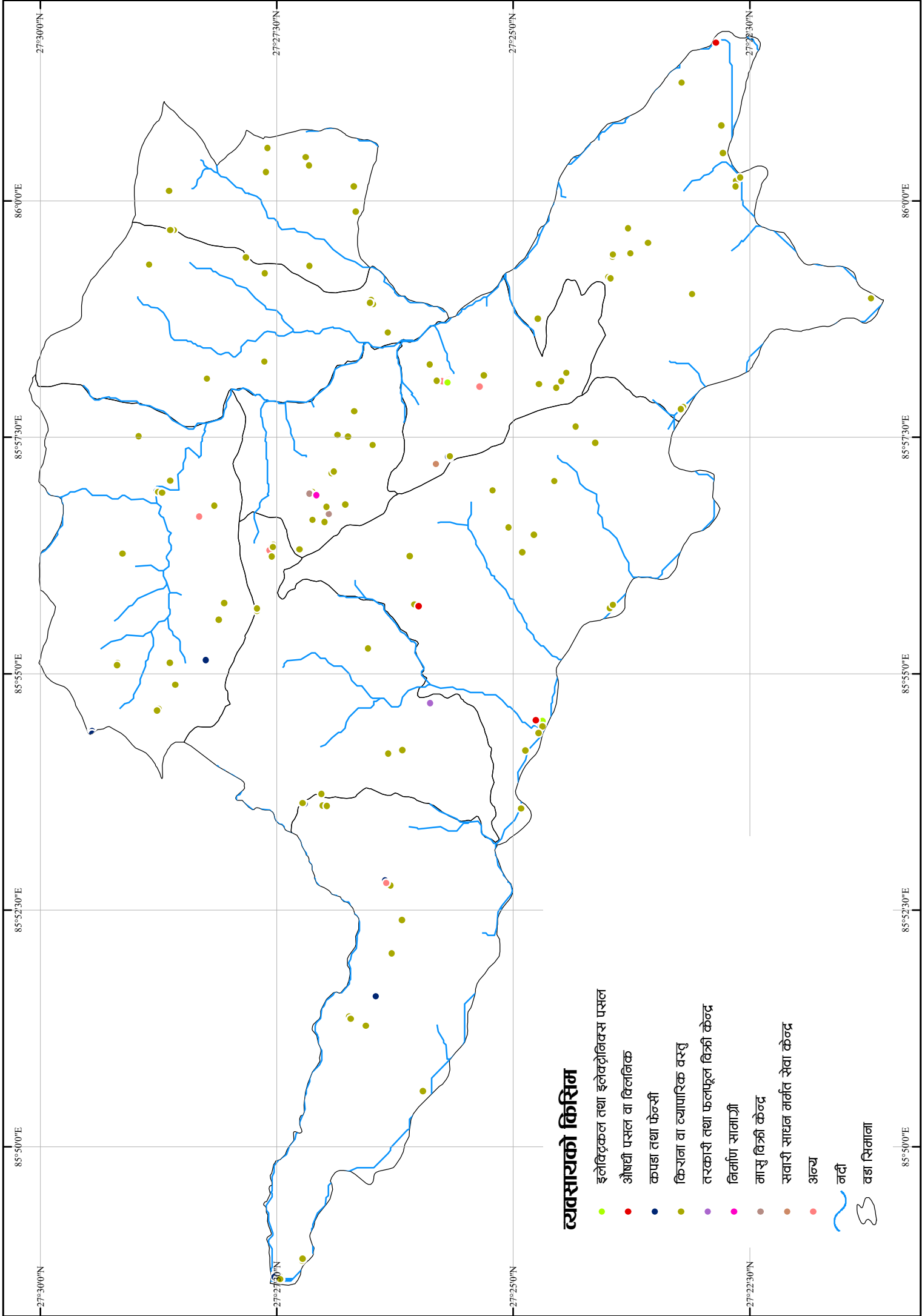
वडा नं. ४

वडा नं. ५

वडा नं. ६

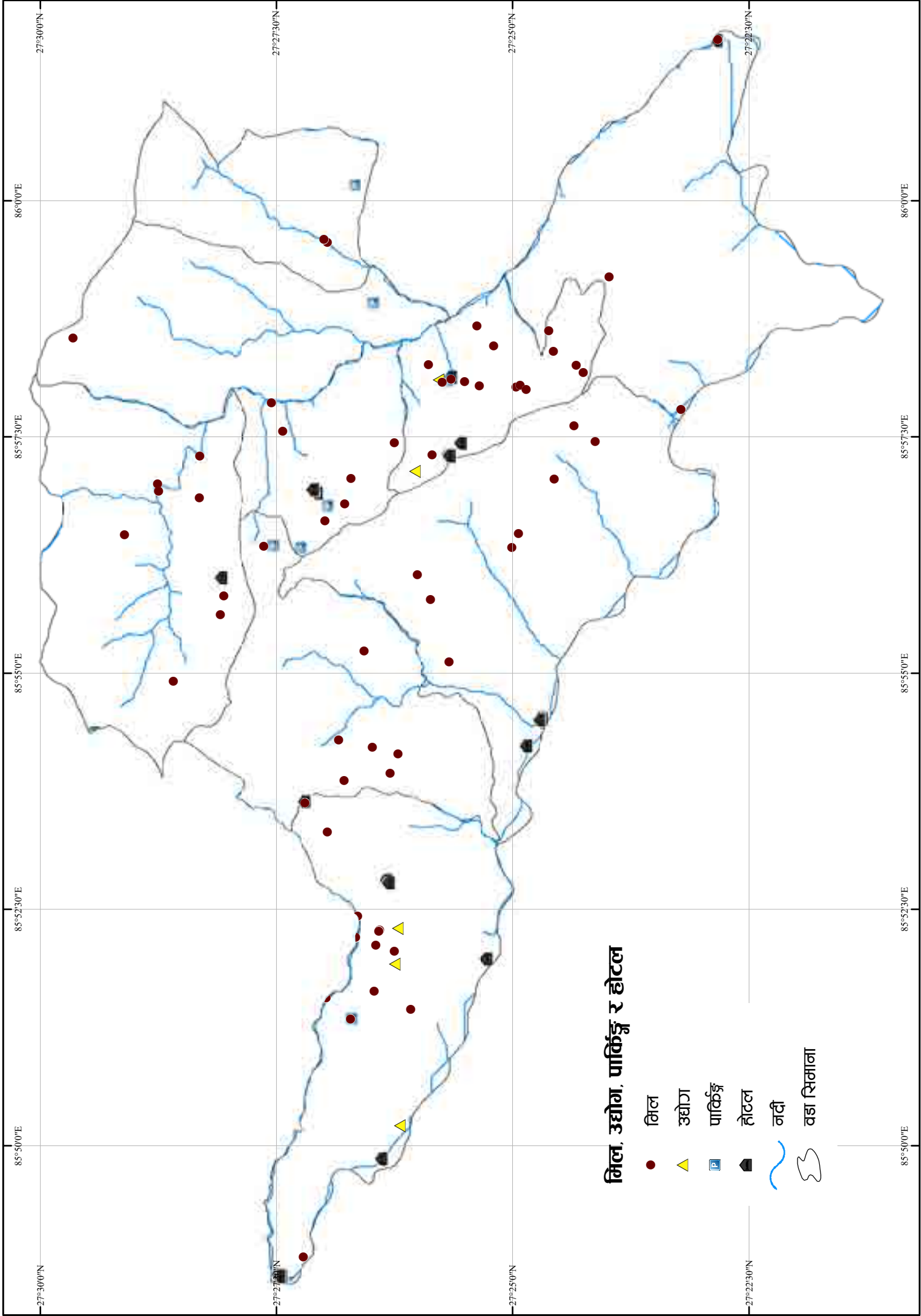
वडा नं. ७

वडा नं. ८



लखसायको किसिम

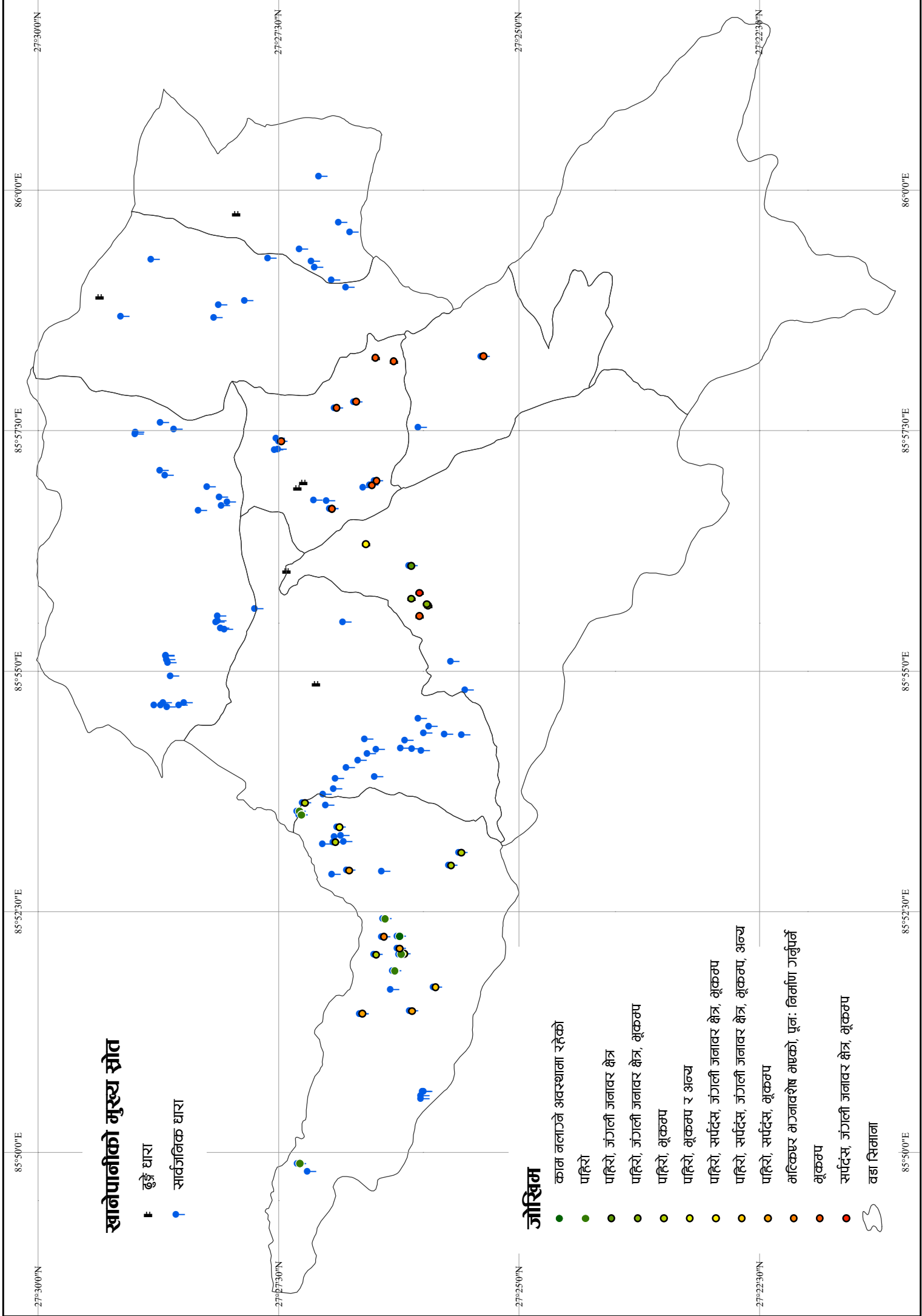
- इलेक्ट्रिकल तथा इलेक्ट्रोनिक्स पसल
- औषधी पसल वा विलनिक
- कपडा तथा फेन्सी
- किसान वा व्यापारिक वस्तु
- तरकारी तथा फलफूल विक्री केन्द्र
- निर्माण सामाग्री
- मासु विक्री केन्द्र
- सवारी साधन मर्मत सेवा केन्द्र
- अन्य
- नदी
- वडा सिमाना



मि.ल. उद्योग, पार्किङ्ग र होटल

- मि.ल.
- ▲ उद्योग
- पार्किङ्ग
- होटल
- ~ नदी
- ▭ वडा सिमाना

पूर्वाधार



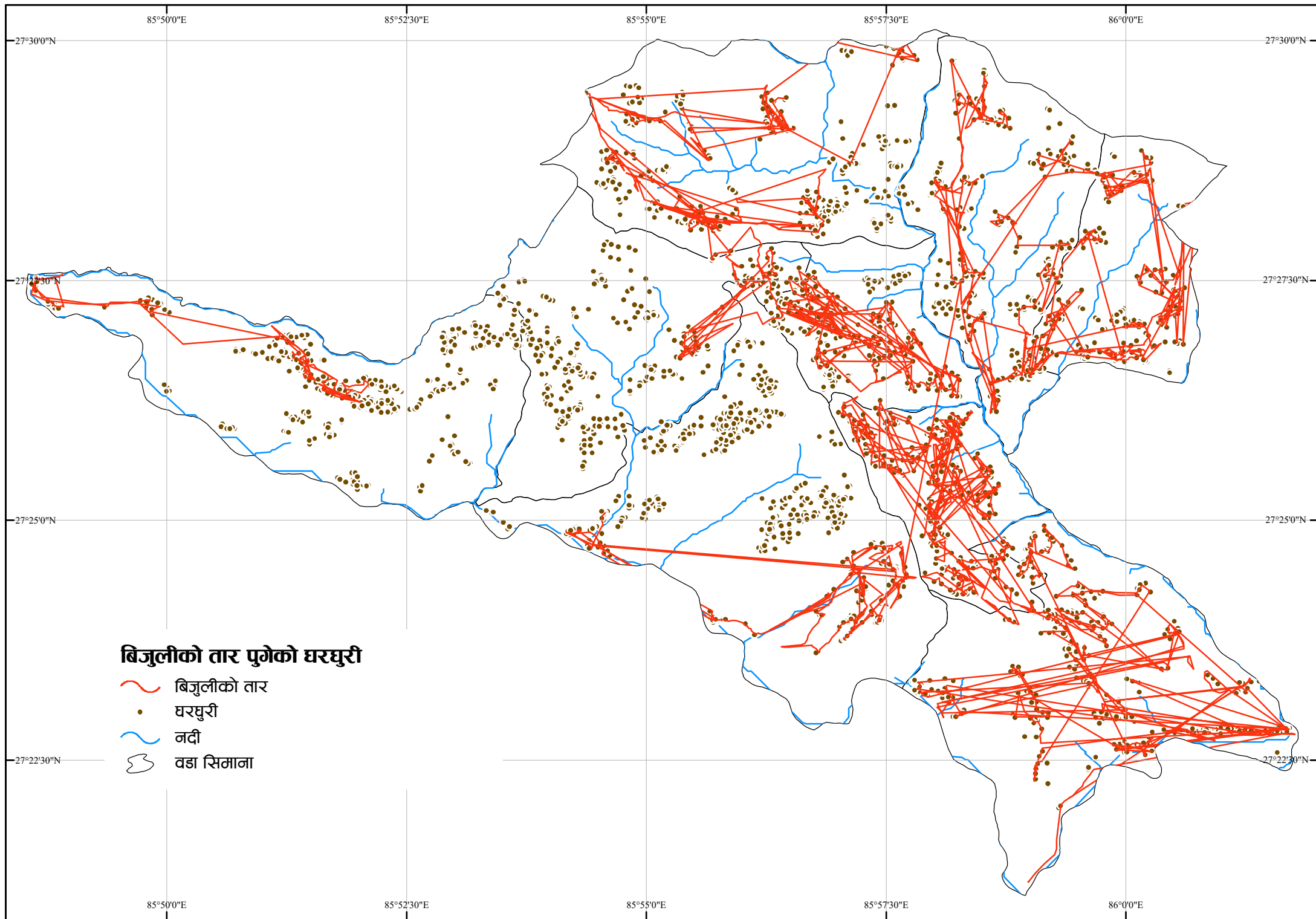
सानेपानीको मुख्य स्रोत

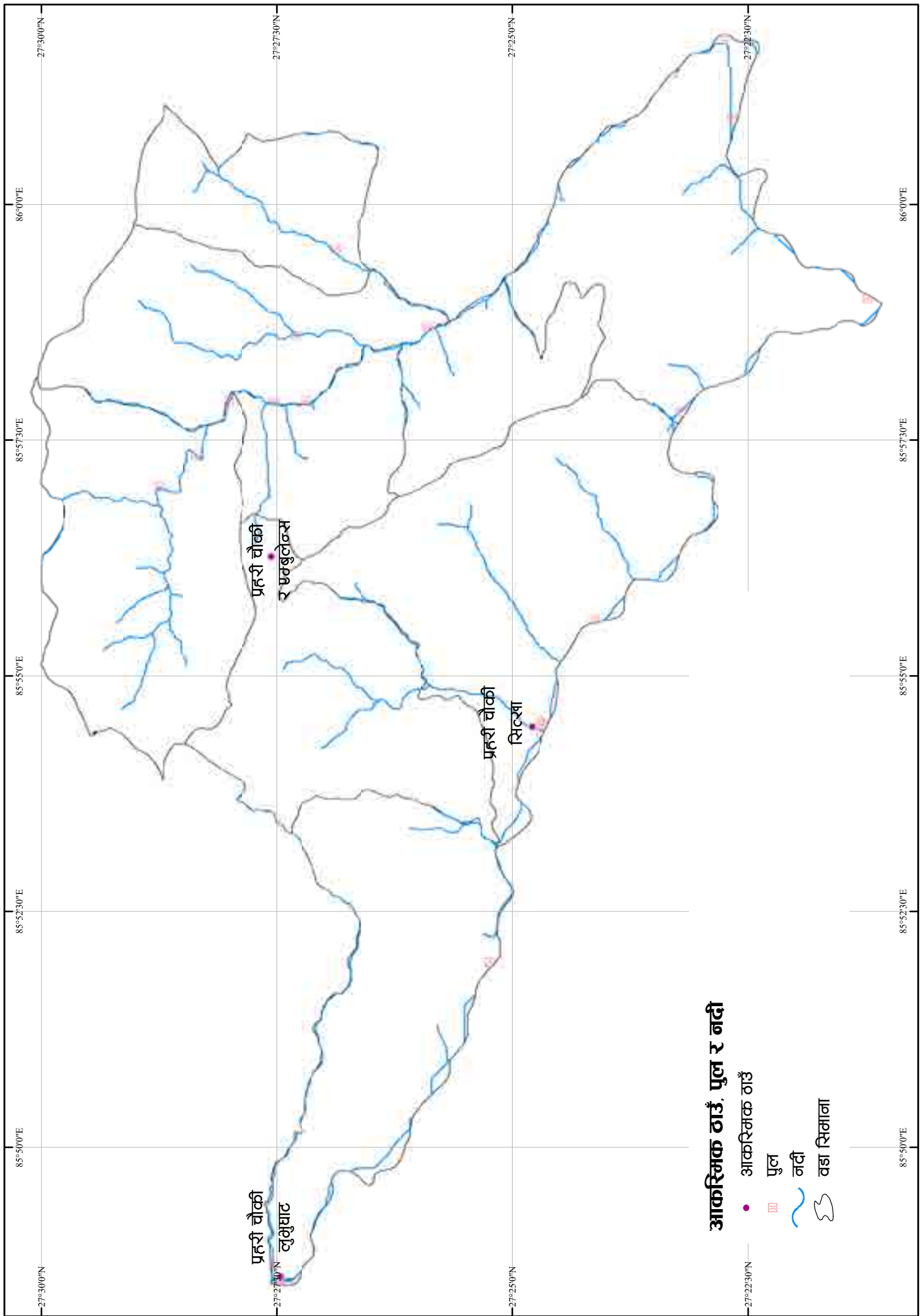
- ♣ बुझे धारा
- सार्वजनिक धारा

जोखिम

- काम नलाग्ने अवस्थामा रहेको
- पहिरो
- पहिरो, जंगली जनावर क्षेत्र
- पहिरो, जंगली जनावर क्षेत्र, भूकम्प
- पहिरो, भूकम्प
- पहिरो, भूकम्प र अन्य
- पहिरो, सर्पदेस, जंगली जनावर क्षेत्र, भूकम्प
- पहिरो, सर्पदेस, जंगली जनावर क्षेत्र, भूकम्प, अन्य
- पहिरो, सर्पदेस, भूकम्प
- अटिकर भग्नावशेष भएको, पूनः निर्माण गर्नुपर्ने
- भूकम्प
- सर्पदेस, जंगली जनावर क्षेत्र, भूकम्प
- वडा सिमाना

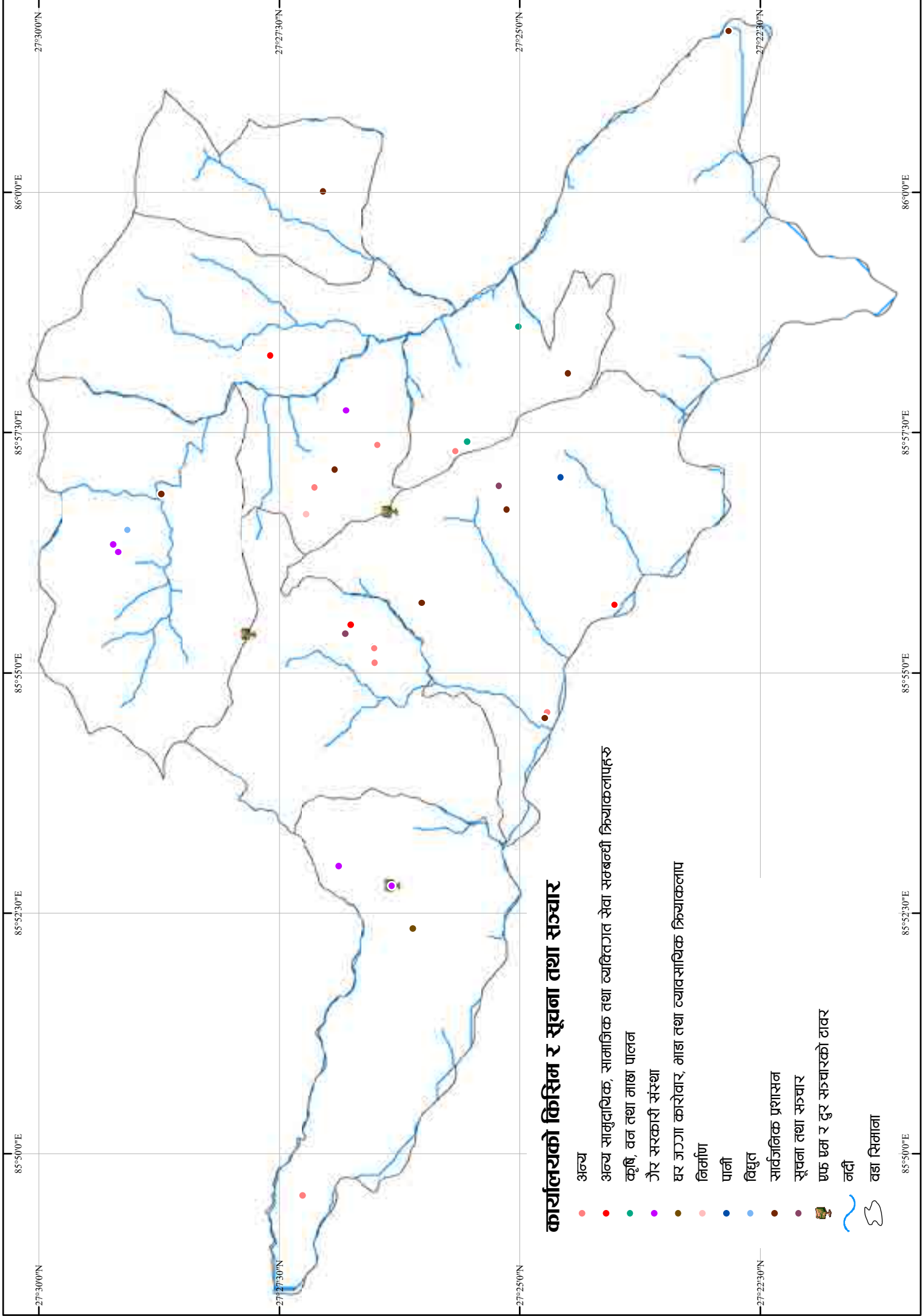






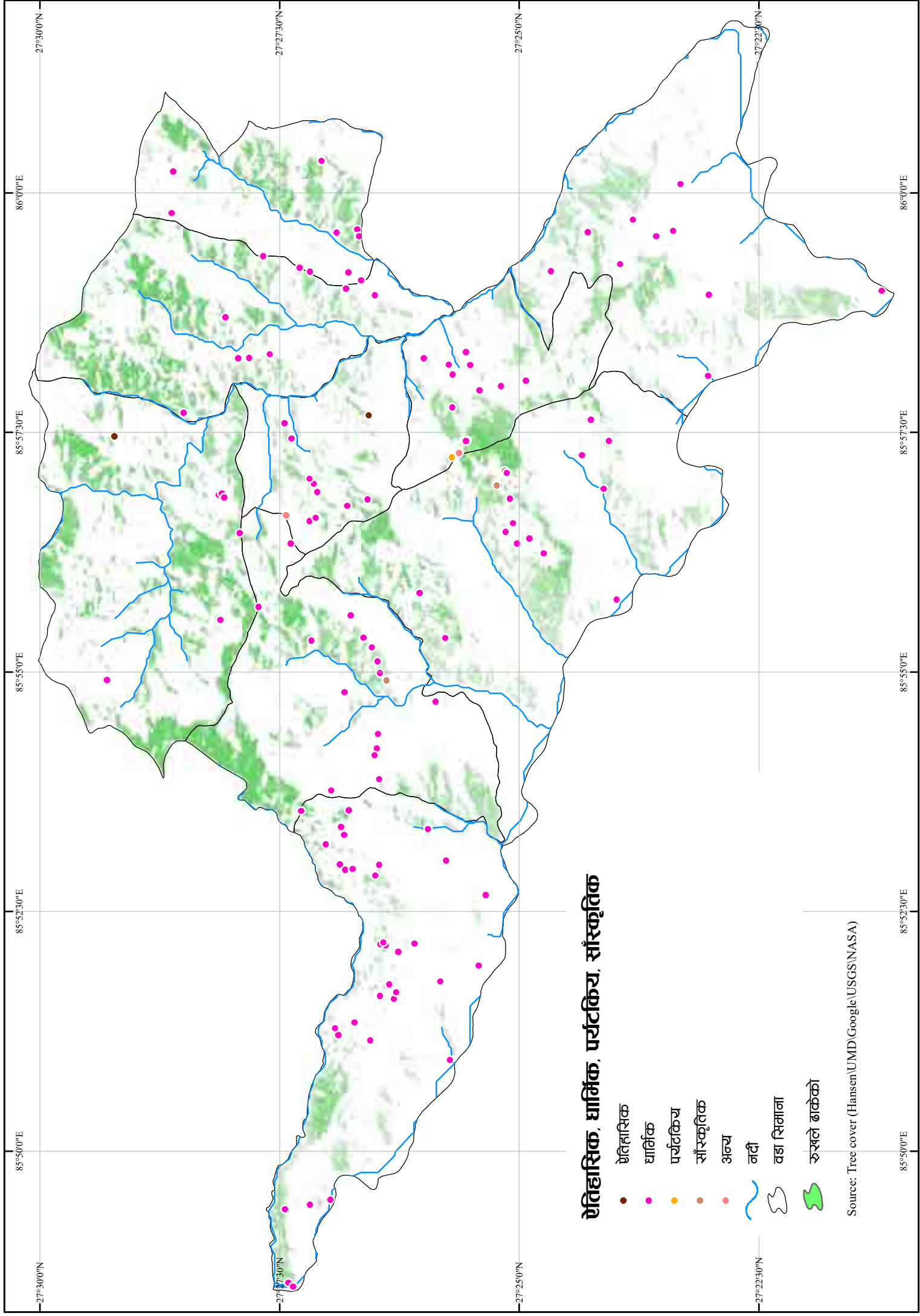
आकस्मिक ठाउँ, पुल र नदी

- आकस्मिक ठाउँ
- पुल
- नदी
- वडा सिमाना



कार्यालयको किसिम र सूचना तथा सञ्चार

- अन्य
- अन्य सामुदायिक, सामाजिक तथा व्यावसायिक सेवा सम्बन्धी क्रियाकलापहरू
- कृषि, वन तथा माछा पालन
- गैर सरकारी संस्था
- घर जग्गा कारोवार, भाडा तथा व्यावसायिक क्रियाकलाप
- निर्माण
- पानी
- विद्युत
- सार्वजनिक प्रशासन
- सूचना तथा सञ्चार
- घर र दुर सञ्चारको टावर
- ~ नदी
- वडा सिमाना



ऐतिहासिक, धार्मिक, पर्यटकिय, सांस्कृतिक

- ऐतिहासिक
- धार्मिक
- पर्यटकिय
- सांस्कृतिक
- अन्य
- ~ नदी
- ⬭ वडा सिमाना
- रुखले ढाकेको

Source: Tree cover (Hansen\UMD\Google\USGS\NASA)

अनुसूची

तालिका नं.१ जम्मा जनसंख्या

वार्ड नं.	जनसंख्या	कुल
1	5175	5175
2	2739	2739
3	5117	5117
4	3942	3942
5	3015	3015
6	2835	2835
7	5085	5085
8	3045	3045
9	2430	2430
कुल	33383	33383

तालिका नं.२ लिङ्ग अनुसार जनसंख्या

वार्ड नं.	पुरुष	महिला	कुल
1	2565	2610	5175
2	1364	1375	2739
3	2575	2542	5117
4	2044	1898	3942
5	1563	1452	3015
6	1407	1428	2835
7	2575	2510	5085
8	1476	1569	3045
9	1230	1200	2430
कुल	16799	16584	33383

तालिका नं.३ जातजाति अनुसार जनसंख्या

वार्ड नं.	पहाडी जनजाती आदीवासी	पहाडी दलित	पहाडी बाह्यण/क्षेत्री/ठकुरी/सन्यासी	कुल
1	4699	363	109	5171
2	1905	187	642	2734
3	1735	145	1760	3640
4	2052	356	1524	3932
5	1418	445	1149	3012
6	425	120	2288	2833
7	4665	197	216	5078
8	3032		11	3043
9	1343	220	852	2415
कुल	21274	2033	8551	31858

तालिका नं.४ धर्म अनुसार जनसंख्या

वार्ड नं.	क्रिश्चियन	बौद्ध	मुस्लिम	हिन्दु	कुल
1	70	804	1	4295	5170
2	20	1309		1410	2739
3	1	816		4300	5117
4	28	10		3904	3942
5	41	416		2558	3015
6	5	312		2518	2835
7		2798		2212	5010
8	5	1767		1273	3045
9	9	1150		1271	2430
कुल	179	9382	1	23741	33303

तालिका नं.५ मातृभाषा अनुसार जनसंख्या

वार्ड नं.	तामांग	थामी	नेपाली	नेवारी	माझी	कुल
1	825		1383	2305	489	5002
2	1288		1264	187		2739
3	518		4419	76	54	5067
4			3941			3941
5	328		2680	2		3010
6	97		2703	9		2809
7	2440	204	2130	307		5081
8	1745		1299			3044
9	773		1537			2310
कुल	8014	204	21356	2886	543	33003

तालिका नं.६ शैक्षिक स्तरको आधारमा जनसंख्या

वार्ड नं.	माध्यामिक तह	लेखपढ गर्न नसके (निरक्षर)	स्नातक तह	स्नातकोत्तर	कुल
1	1275	909	123	18	2325
2	431	548	59	21	1059
3	1131	963	213	30	2337
4	1005	1121	197	35	2358
5	666	583	242	43	1534
6	673	341	96	28	1138
7	662	708	214	31	1615
8	647	549	48	12	1256
9	499	594	141	28	1262
कुल	6989	6316	1333	246	14884

तालिका नं.७ अपाङ्गताको स्थिति अनुसार जनसंख्या

वार्ड नं.	दृष्टिविहिन (आँखा नदेख्ने)	वोल्न तथा सुन्न नसक्ने (बहिरा)	बौद्धिक अपाङ्गता	शारीरिक अपाङ्गता	कुल
1	2	3	3	40	48
2	3	13	10	17	43
3	16	10	7	56	89
4	6	7		35	48
5	9	9	8	34	60
6		2	6	30	38
7	16	10	5	49	80
8	4	5	3	23	35
9	8	10	1	41	60
कुल	64	69	43	325	501

तालिका नं.८ उमेरको आधारमा जनसंख्या

वार्ड नं.	१५ देखि ६०	१५ बर्ष मुनि	६० बर्ष वा माथि	कुल
1	3101	1240	449	4790
2	1775	684	280	2739
3	3058	1138	532	4728
4	2677	901	357	3935
5	1941	699	375	3015
6	1798	717	310	2825
7	3247	1316	522	5085
8	1759	675	346	2780
9	1590	574	266	2430
कुल	20946	7944	3437	32327

तालिका नं.९ खाना पकाउने मुख्य स्रोतको आधारमा घरधुरी संख्या

वार्ड नं.	एल पि ग्यास	दाउरा	बायोग्यास	कुल
1	41	705	4	750
2	3	433		436
3	68	698		766
4	10	708		718
5	25	486		511
6	8	444		452
7	18	857	1	876
8	6	528	1	535
9	10	426		436
कुल	189	5285	6	5480

तालिका नं.१० खानेपानीको मुख्य स्रोतको आधारमा घरधुरी

वार्ड नं.	नदी खोला	पाइपधारा घर कम्पाउण्डमा	पाइपधारा सार्वजनिक	मूलको पानी	कुल
1	7	21	688	3	719
2	12	40	375	7	434
3	67	208	245	18	538
4	60	30	397	34	521
5	1		249	29	279
6		7	433		440
7	3	238	574	40	855
8		90	439	1	530
9			428	1	429
कुल	150	634	3828	133	4745

तालिका नं.११ बत्तिको स्रोतको आधारमा घरधुरी

वार्ड नं.	बिद्युत	मट्टीतेल	वायोग्यास	सोलार
1	58	3		671
2	81			353
3	247	3	2	515
4	715	2		1
5	508	3		
6	189	1		263
7	572	12	1	282
8	399	18		108
9	367	1		70
कुल	3136	43	3	2263

तालिका नं.१२ आफ्नो उत्पादनले खान पुग्ने समयको आधारमा घरधुरी

वार्ड नं.	९ महिना भन्दा बढी
1	48
2	15
3	21
4	26
5	13
6	44
7	21
8	79
9	2
कुल	269

तालिका नं.१३ शौचालय प्रयोगको आधारमा घरधुरी

वार्ड नं.	शौचालय नभएको घरधुरी संख्या
1	65
2	10
3	76
4	3
5	19
6	6
7	64
8	32
9	20
कुल	295

तालिका नं.१४ सुबिधाको आधारमा घरधुरी

वार्ड नं.	इन्टरनेट	कम्प्यूटर	टेलिभिजन	कुल
1	10	37	255	302
2	0	3	26	29
3	7	22	171	200
4	1	4	270	275
5	0	10	228	238
6	2	1	69	72
7	0	2	72	74
8	0	1	57	58
9	1	5	56	62
कुल	21	85	1204	1310

तालिका नं.१५ लिङ्ग अनुसार घरमुली

वार्ड नं.	पुरुष	महिला	कुल
1	678	83	761
2	348	74	422
3	526	201	727
4	624	96	720
5	388	104	492
6	350	87	437
7	589	121	710
8	244	296	540
9	370	73	443
कुल	4117	1135	5252

तालिका नं. १६ कृषि उत्पादन (के. जी)

वार्ड नं.	अन्नबाली	तरकारी	तेलहन	दलहन	फलफुल	वार्ड नं.
1	582669	0	0	50	0	582719
2	98328	13201	1551	1343	4069	118492
3	483043	179344.5	1267	18731	36502	718887.5
4	354415	18982	90	4486	3140	381113
5	124760	470	0	367	0	125597
6	653161	56003	435	19243	7867	736709
7	669021	20597	1456	3417	1611	696102
8	250526	5100	0	138	48	255812
9	330113	15008	80	5994	890	352085
कुल	3546036	308705.5	4879	53769	54127	3967517

तालिका नं. १७ वित्तीय संस्थामा खाता

वार्ड नं.	नभएको संख्या	भएको संख्या	कुल
1	3569	1606	5175
2	2390	349	2739
3	3654	1463	5117
4	3614	328	3942
5	2264	751	3015
6	2162	673	2835
7	4758	327	5085
8	2899	146	3045
9	2227	203	2430
कुल	27537	5846	33383

तालिका नं. १८ जोखिमयुक्त घरसंख्या

वार्ड नं.	घरसंख्या
1	584
2	342
3	509
4	447
5	118
6	46
7	548
8	85
9	125
कुल	2804



विकास उद्यमीको सहयोगमा खाँडादेवी गाउँपालिकाको विभिन्न क्षेत्रगत GEO-DATA संकलन, प्रशोधन र विश्लेषण गरिएको छ । यस तथ्याङ्कले खाँडादेवी गाउँपालिकाको सर्वाङ्गीण विकासलाई चित्रण गर्दै स्थानीय विकासको नीतिलाई सहयोग पुऱ्याउँछ । यस्तो असल अभ्यासलाई संस्थागत गर्दै लैजानु पर्दछ र विकास उद्यमी यस्तो कार्यमा साभेदारी गर्न सदा तत्पर छ ।

तथ्याङ्क संकलन, विश्लेषण तथा डिजाइन



विकास उद्यमीको पहल



विकास उद्यमी
मणी मार्ग, चाकुपाट
ललितपुर, नेपाल
+९७७ ०१ ५२६१०९३
nepalindata@bikasudhyami.com