

गाउँपालिका/नगरपालिका तथ्याङ्कीय रुपरेखा धनकुटा - २०७४



प्रकाशक

नेपाल सरकार

राष्ट्रिय योजना आयोगको सचिवालय

केन्द्रीय तथ्याङ्क विभाग

तथ्याङ्क कार्यालय, धनकुटा

(धनकुटा, तेह्रथुम)

२०७४



प्रकाशक

तथ्यांक कार्यालय, धनकुटा

(धनकुटा, तेह्रथुम)

२०७४

गाउँपालिका/नगरपालिका तथ्याङ्कीय रूपरेखा
धनकुटा - २०७४

प्रकाशक

नेपाल सरकार

राष्ट्रिय योजना आयोगको सचिवालय

केन्द्रीय तथ्याङ्क विभाग

तथ्याङ्क कार्यालय, धनकुटा

(धनकुटा, तेह्रथुम)

फोन/फ्याक्स ०२६५२०२६२

प्रकाशक : तथ्याङ्क कार्यालय, धनकुटा

प्रकाशन प्रति : २०० प्रति

सर्वाधिकार : प्रकाशकमा

कम्प्युटर सेटिङ्ग : युवराज महत

मुद्रण : दिव्यज्योति छापाखाना, धनकुटा

प्रकाशकीय

स्थानीय तहको पुनसंरचनासँगै नयाँ स्थानीय निकायहरूको आधारमा तथ्यांकको माग भएकोले सो मागको पूर्ति गर्न यो पुस्तकको आवश्यकता पयो । स्थानीय तहलाई सविधानले बृहत अधिकार सहित स्थानीय सरकारको रूपमा विकास गरेसँगै स्थानीय तहलाई आफ्नो नीति, योजना, कार्यक्रम निर्माण र सो को अनुगमन तथा मुल्यांकन गर्नकोलागि सो अनुरूपको तथ्यांकको महत्त्व र आवश्यकता भन्न बढेर गएको छ ।

यस पुस्तकमा पुनसंरचना गरिएका स्थानीय तहहरूमा रहेको तथ्यांक अभावलाई पूर्ति गर्ने प्रयास गरिएको छ । यसमा मुलतः स्थानीय तहको पुनसंरचना अनुरूप तथ्यांकहरूको समायोजन गरि प्रस्तुत गर्ने प्रयास गरिएको छ । तत्कालका लागि स्थानीय तहहरूको तथ्यांकीय आधार खडा गरी स्थानीय तहहरूलाई नीति, योजना तर्जुमा एवं अन्य कार्यमा समेत मार्गनिर्देश गर्ने विश्वास लिइएको छ । यस अलावा धनकुटा जिल्लाका स्थानीय तहहरूको बारेमा चासो राख्ने सबैका लागि यो पुस्तक जानकारीमूलक हुने अपेक्षा राखिएको छ ।

स्थानीय तहहरूको भर्खरैमात्र पुनसंरचना भएको कारण यसमा धेरै विषयहरू समेट्न सकिएको छैन । समय र स्रोतको सीमिततासँगै नयाँ संरचना अनुसारका थप तथ्यांक उपलब्ध हुन नसकेको कारण यसो हुन गएको भएतापनि तत्कालका लागि एउटा तथ्यांकीय आधार निर्माण गर्न यो पुस्तक महत्त्वपूर्ण साबित हुनेछ भन्ने विश्वास गरिएको छ । आगामी समयमा यसलाई अरु बृहत एवं परिष्कृत बनाउँदै लाने कुरामा विश्वास दिलाउन चाहान्छु ।

यस पुस्तक तयारीका क्रममा आवश्यक तथ्यांक तथा सूचनाहरू उपलब्ध गराई सहयोग गर्नुहुने सम्पूर्ण कार्यालय तथा संघसंस्थाहरू धन्यवादका पात्र हुनुहुन्छ । पुस्तक तयारीमा मेहनतका साथ खटिनुहुने सुपरिवेक्षक युवराज महतलाई विशेष धन्यवाद दिन चाहान्छु । यसको तयारीको क्रममा प्रत्यक्ष अप्रत्यक्ष रूपमा सहयोग गर्नुहुने यस कार्यालयका सम्पूर्ण सहकर्मी मित्रहरूलाई धन्यवाद दिन चाहान्छु । पुस्तकको साजसज्जा तथा मुद्रणका लागि दिव्यज्योति छापाखाना प्रति आभार व्यक्त गर्दछु ।

सुवास अधिकारी
तथ्याङ्क अधिकृत
तथ्याङ्क कार्यालय, धनकुटा

असार, २०७४

विषयसूची

शीर्षक

पेज

भाग १

धनकुटा जिल्लाको स्थानीय तह पुनःसंरचना सम्बन्धी विवरण

१.१ : गाउँपालिका/नगरपालिकाको पुनःसंरचना	२
१.२ : गाउँपालिका/नगरपालिकाको वार्ड अनुसारको पुनःसंरचना	२

भाग २

जनगणनाबाट प्राप्त विवरणहरू

खण्ड - क

२.१ जनगणनाबाट प्राप्त व्यक्तिगत विवरणहरू	४
२.१.१ : गाउँपालिका/नगरपालिकाहरूको लिंगअनुसारको जनसंख्या	४
२.१.२ : गाउँपालिका/नगरपालिकाको वार्ड अनुसारको जनसंख्या	५
२.१.३ : गाउँपालिका र नगरपालिकाहरूको वडागत जनसंख्या तथा क्षेत्रफल सम्बन्धी विवरण	६
२.१.४ : विवाह सम्बन्धी विवरण	१३
२.१.४ (क) : वैवाहिक स्थिति सम्बन्धी विवरण	१३
२.१.४ (ख) : पहिलो विवाह गर्दाको उमेर समुह अनुसार विवरण (१० वर्ष माथिको जनसंख्यामा).	१४
२.१.४ (ग) : एकल महिला सम्बन्धी विवरण	१६
२.१.५ : लिंग अनुसारको परिवारमूली सम्बन्धी विवरण	१६
२.१.६ : अपांगताको स्थिति सम्बन्धी विवरण	१७
२.१.७ : शैक्षिक अवस्था सम्बन्धी विवरण	१९
२.१.७ (क) : साक्षरताको स्थिति (पाँच वर्ष माथिका मात्र)	१९
२.१.७ (ख) : वार्ड अनुसारको साक्षरता प्रतिशत	२०
२.१.७ (ग) : उत्तीर्ण गरेको शैक्षिक तह सम्बन्धी विवरण	२१
२.१.७ (घ) : एस.एल.सि. भन्दा माथिको तह उत्तीर्ण गरेको जनसंख्याको अध्ययन क्षेत्र अनुसारको विवरण	२२
२.१.८ : उमेर समूहअनुसारको जनसंख्या	२३
२.१.८ (क) : पाँच वर्ष उमेर समूहअनुसार जनसंख्याको विवरण	२३
२.१.८ (ख) : बृहत उमेर समूहअनुसार	

२.१.८ (ग) : सोह्र वर्ष वा सो भन्दा मुनिको जनसंख्या	
२.१.८ (घ) : अठार वर्ष वा सो भन्दा मुनिको जनसंख्या	
२.१.९ : धर्मअनुसारको जनसंख्याको विवरण	२८
२.१.१० : जात/जाति अनुसार जनसंख्याको विवरण	२९
२.१.११ : बृहत् जातीय समूह अनुसार वडागत जनसंख्याको विवरण	३२
२.१.१२ : बृहत् जातीय समूह अनुसार वडागत जनसंख्याको विवरण	३४
२.१.१३ : मातृभाषा सम्बन्धी विवरण	४०
२.१.१४ विदेशमा रहेको जनसंख्या सम्बन्धी विवरण	४२
खण्ड - ख	
२.२ : जनगणनाबाट प्राप्त पारिवारिक विवरणहरू	
२.२.१ : सुविधा उपभोगका आधारमा घरपरिवार सम्बन्धी विवरण	४३
२.२.२ : परिवारले बसोबास गरेको घरको स्वामित्व सम्बन्धी विवरण	४५
२.२.३ : परिवारले प्रयोग गरेको घरको जगको प्रकारका आधारका घर परिवारको विवरण	४६
२.२.४ : बाहिरी गाएको प्रकारका आधारमा घर परिवारको विवरण	४७
२.२.५ : बाहिरी गाह्रोको आधारमा वडागत विवरण	४८
२.२.६ : छानाको प्रकारका आधारमा घर परिवारको विवरण	५४
२.२.७ : पिउने पानीको स्रोतको आधारमा आधारमा घर परिवारको विवरण	५५
२.२.८ : पिउने पानीको स्रोतको आधारमा आधारमा घरपरिवारको वडागत विवरण	५६
२.२.९ : अक्सर खाना पकाउन प्रयोग गर्ने इन्धनको आधारमा घरपरिवारसम्बन्धी विवरण	६२
२.२.१० : अक्सर खाना पकाउन प्रयोग गर्ने इन्धनको आधारमा घरपरिवारसम्बन्धी वडागत विवरण	६३
२.२.११ : अक्सर बत्ति बाल्न प्रयोग गर्ने इन्धन स्रोतका आधारमा घरपरिवार सम्बन्धी विवरण	६९
२.२.१२ : अक्सर बत्ती बाल्न प्रयोग गर्ने इन्धनको स्रोतका आधारमा घरपरिवार सम्बन्धी वडागत विवरण	७०
२.२.१३ : सम्पत्तिमा महिलाको स्वामित्व सम्बन्धी विवरण	७६
खण्ड - ग	
२.३ : जनगणनाको लगत २ मा सोधिएका केहि जनसांख्यिक तथा आर्थिक विवरणहरू	
२.३.१ : जन्मस्थान सम्बन्धी विवरण	७८
२.३.२ : धनकुटा जिल्ला बाहिर जन्मस्थान भई हाल धनकुटामा बसोबास गर्नुको कारण सम्बन्धी विवरण	७९
२.३.३ : सोह्र बर्षमुनिका बालबालिकाको बसोबासको स्थिति	८०
२.३.४ : विगत बाह्र महिनामा जिवित शिशु जन्माउने १५ देखि ५९ वर्ष सम्मका विवाहित	८१

महिला सम्बन्धी विवरण

२.३.५ अक्सर सक्रिय जनसंख्या सम्बन्धी विवरण	८१
२.३.६: आर्थिक रूपले अक्सर सक्रियहरूको पेशा अनुसार जनसंख्याको विवरण	८२
२.३.७ : संलग्न व्यवसायिक क्षेत्रका आधारमा जनसंख्याको विवरण (प्रतिशतमा)	८३
२.३.८: रोजगारीको अवस्थाका आधारमा १० वर्ष र सो माथिको जनसंख्यासम्बन्धी विवरण	८५

भाग ३.

अन्य विभिन्न विवरणहरू

३.१ : वडागत मतदाता संख्या सम्बन्धी विवरण	८६
३.२ : नव निर्वाचित गाउँपालिका/नगरपालिका का प्रमुख तथा उपप्रमुख सम्बन्धी विवरण	८८
३.३ : विगत तीन वर्षको आन्तरिक आय सम्बन्धी विवरण	८८
३.४ : गरिवी सम्बन्धी विवरण	८९
३.५ : धार्मिक स्थल/ मठ मन्दिरहरू सम्बन्धी विवरण	८९
३.६ : विद्यालयको तह तथा प्रकार सम्बन्धी विवरण (संख्यामा)	९०
३.७ : सामुदायिक विद्यालयहरूमा तहगत शिक्षक दरबन्दी अनुसारको विवरण	९१
३.८ : वनको क्षेत्रफल अनुसार विवरण	९२
३.९ : विभिन्न सेवा केन्द्र सम्बन्धी विवरण	९२
३.१० : व्यक्तिगत घटना दर्ता सम्बन्धी विवरण	९३
३.११ : सामाजिक सुरक्षा भत्ता सम्बन्धी विवरण	९४
३.१२ : २०७३ सम्म डिभिजन सहकारी कार्यालयमा दर्ता भएका सहकारीहरूको संख्यात्मक विवरण	९५
३.१३ : बृहत समूहअनुसार व्यवसायिक प्रतिष्ठानसम्बन्धी विवरण	९६

भाग ४

धनकुटा जिल्लाका जिल्लास्तरीय केही विवरणहरू

४.१ : धनकुटा जिल्लाको केही महत्वपूर्ण विवरणहरू	९७
४.२ : विभिन्न कार्यालयहरूको सम्पर्क नम्बरहरू	९९

भाग ५

५.१ : धनकुटा जिल्लाका गाउँपालिका तथा नगरपालिकाहरूको नक्साहरू	१०१
--	-----

भाग १

धनकुटा जिल्लाको स्थानीय तह पुनःसंरचना सम्बन्धी विवरण

१.१ : गाउँपालिका/नगरपालिकाको पुनःसंरचना

क्र. स.	गाउँपालिका/नगरपालिका	समावेश गरिएका साविक गा.वि.स. नगरपालिका	केन्द्र	जनसंख्या	क्षेत्रफल (वर्ग कि.मि.)
१	महालक्ष्मी न.पा.	मारेककटहरे, डाँडागाँउ चानुवा, लेगुवा, अर्खौलेजितपुर, मुर्तिढुंगा	साविक अर्खौले जितपुर गाबिसको कार्यालय	२४८००	१२९.३९
२	पाखिबास न.पा.	पाखिबास, चुडमांङ्ग	साविक पाखिबास नगरपालिकाको कार्यालय	२२०७८	१४४.२९
३	छथर जोरपाटी गा.पा.	हातिखर्क, तांखुवा, तेलिया, परेवादिन	साविक तांखुवा गाबिसको कार्यालय	१८३२२	१०२.८३
४	खाल्सा छिन्ताड सहीदभूमि गा.पा.	छिन्ताड, खोकु, आँखिसल्ला	साविक खोकु गाबिसको कार्यालय	१८७६०	९९.५५
५	धनकुटा नगरपालिका	धनकुटा नगरपालिका	साविक धनकुटा नगरपालिकाको कार्यालय	३६६१९	१११
६	साँगुरीगढी गाउँपालिका	बुढिमोरंङ्ग, खुवाफोक, फाक्सिब, डाँडाबजार, भेडेटार, महाभारत, आहाले	साविक भेडेटार गाबिसको कार्यालय	२१५३६	१६६.४४
७	चौविसे गाउँपालिका	छ न.बुधबारे, मुढेवास, कुरुलेतेनुपा, वसन्तटार, राजारानी, मौनाबुधुक, बोधे	साविक राजारानी गाबिसको कार्यालय	१९२६३	१४७.६
	संस्थागत			२०१४	
			जम्मा	१६३४९२	९०१.१

स्रोत : नेपाल राजपत्र,

१.२ : गाउँपालिका/नगरपालिकाको वार्ड अनुसारको पुनःसंरचना

क. सं.	गाउँपालिका/नगरपालिका	वार्ड न.	साविक गा.बि.स/नपा	साविक वार्ड न.	क. सं.	गाउँपालिका/नगरपालिका	वार्ड न.	साविक गा.बि.स/नपा	साविक वार्ड न.
१	महालक्ष्मी न.पा.	१	मारेककटहरे	१-५	२	पाखिबास नगरपालिका	१	पाखिबास	१
		२	मारेककटहरे	६-९			२	पाखिबास	२,३
		३	डाँडागाँउ	१-९			३	पाखिबास	५,६
		४	चानुवा	१-९			४	पाखिबास	४
		५	लेगुवा	४,६,७,८			५	पाखिबास	७,८,९
		६	लेगुवा	१,२,३,५,९			६	पाखिबास	१०,११,१२
		७	अ.जितपुर	१-७			७	पाखिबास	१३
		८	अ.जितपुर	८,९			८	पाखिबास	१४,१५
		९	मुर्तिढुंगा	१,६,९			९	चुडमाङ्ग	१,२,६
३	छथर जोरपाटी गाउँपालिका	१	हात्तिखर्क	१-६	४	खाल्सा छिन्ताड सहीदभूमि गा.पा.	१	छिन्ताड	८,९
		२	हात्तिखर्क	७-९			२	छिन्ताड	५,६,७
			तांखुवा	८,९			३	छिन्ताड	१,२,३,४
		३	तांखुवा	१-७			४	खोकु	१-५
		४	तेलिया	१-९			५	खोकु	६-९
		५	परेवादिन	१,२,३,४,८,९			६	आँखिसल्ला	३-८
		६	परेवादिन	५,६,७			७	आँखिसल्ला	१,२,९

गाउँपालिका/नगरपालिका तथ्याङ्कीय रूपरेखा

२०७४

क्र. स.	गाउँपालिका / नगरपालिका	वार्ड न.	साविक गा.बि.स/नपा	साविक वार्ड न.	क्र.स.	गाउँपालिका / नगरपालिका	वार्ड न.	साविक गा.बि.स/नपा	साविक वार्ड न.
५	धनकुटा नगरपालिका	१	धनकुटा	१	६	साँगुरीगढी गाउँपालिका	१	बुढिमोरंग	१,६,७,८
		२	धनकुटा	१०,११,१२			२	बुढिमोरंग	२,३,४,५,९
		३	धनकुटा	२			३	खुवाफोक	१-९
		४	धनकुटा	४			४	फाक्सिव	१-९
		५	धनकुटा	५			५	डाँडावजार	१-९
		६	धनकुटा	३,६			६	भेडेटार	१-९
		७	धनकुटा	७			७	महाभारत	१-४
		८	धनकुटा	८,९			८	महाभारत	५-९
		९	धनकुटा	१४,१५			९	आहाले	३,५,६,७,८
		१०	धनकुटा	१३			१०	आहाले	१,२,४,९
७	चौविसे गाउँपालिका	१	छ न. बुधबारे	१-९	राजपत्रबाट साभार गरिएको				
		२	मुढेवास	१-९					
		३	कुरुलेतेनुपा	२,५,६,७,९					
		४	कुरुलेतेनुपा	१,३,४,८					
		५	बोधे	१-९					
		६	राजारानी	१-९					
		७	मौनाबुधुक	१-९					
		८	वसन्तटार	१-९					

भाग २

जनगणनाबाट प्राप्त विवरणहरू

खण्ड क

२.१ : जनगणनाबाट प्राप्त व्यक्तिगत विवरणहरू

२.१.१ : गाउँपालिका/नगरपालिकाहरूको लिंगानुसारको जनसंख्या

विवरण	गाउँपालिका/नगरपालिका							संस्थागत	जम्मा
	महालक्ष्मी	पाखिबास	छथर जोरपाटी	खाल्सा छिन्ताड सहीदभूमि	धनकुटा	साँगुरीगढी	चौविसे		
पुरुष	११३३७	१००५४	८३४६	८९३१	१७१६७	१००८९	८७२३	१६९८	७६३४५
महिला	१३४६३	१२०२४	९९७६	९८२९	१९४५२	११४४७	१०५६०	१४६	८६८९७
जम्मा	२४८००	२२०७८	१८३२२	१८७६०	३६६१९	२१५३६	१९२८३	२०१४	१६३४१२

स्रोत : राष्ट्रिय जनगणना २०६८

नोट

जनगणनामा जनसंख्या गणना गर्दा अक्सर बसोबास विधि प्रयोग गरिएको छ । जसअनुसार व्यक्तिलाई उसको स्थायी ठेगानाका आधारमा नभई ऊ प्राय कहाँ बसिरहेको छ त्यस ठाँउबाट गणना गरिएको छ । गणनाको समयमा विदेशमा रहेकाहरूलाई यस जनसंख्या भित्र नपारि अलग्गै गणना गरिएको छ । जनगणनाको नतिजामा छात्रावास, व्यारेकजस्ता सामुहिक रूपमा बसी एउटै मेसमा खाना खाने व्यक्तिहरूको समूहलाई कुनै पनि गा.पा., न.पा. भित्र नराखी संस्थागत भित्र राखिएको छ । यस पुस्तकमा प्रयोग गरिएका जनसांख्यिक तथा पारीवारिक विवरणहरू राष्ट्रिय जनगणना २०६८ अनुसार स्थानीय तह पुर्नसंरचना अनुसार मिलान गरि निकालिएको हो ।

२.१.२ गाउँपालिका/नगरपालिकाको वार्ड अनुसारको जनसंख्या

वार्ड नं.	गाउँपालिका/नगरपालिका						
	महालक्ष्मी	पाख्रिबास	छथर जोरपाटी	खाल्सा छिन्ताङ सहीदभूमि	धनकुटा	साँगुरीगढी	चौविसे
१	३१०१	१३०४	३१४५	२९९९	६८५६	२०१९	१८३२
२	३०९५	२४४२	३३३४	३१६२	४२९७	१५८४	२६८०
३	२१०६	२६२३	२७१८	३२१८	२०४८	२५८१	२००९
४	३७१७	२१८८	२१९६	२०८०	३२८४	१५९१	१८०२
५	२५०६	२६०२	३२३२	१८३५	२८६८	२७११	३०५६
६	२२१६	२६८२	३६९७	३१५६	४३१४	२९७७	२५७७
७	३३१४	११०७	-	२३१०	५१३१	१७७८	२५६९
८	२१२०	३००१	-	-	१९३९	२२४५	२७५८
९	२६२५	२२०९	-	-	३८९३	२०४१	-
१०	-	१९२०	-	-	१९८९	२००९	-
जम्मा	२४८००	२२०७८	१८३२२	१८७६०	३६६१९	२१५३६	१९२८३

स्रोत : राष्ट्रिय जनगणना, २०६८

२.१.३ : गाउँपालिका र नगरपालिकाहरूको वडागत जनसंख्या तथा क्षेत्रफल सम्बन्धी विवरण

(क्षेत्रफलको तथ्यांक विभिन्न स्रोत अनुसार फरक परेको पाईन्छ । तलका तालिकामा प्रयोग गरिएको क्षेत्रफल नापि विभागले तयार गरेको जि.आई.एस. नक्साको Shape Area बाट जिल्लाको कुल क्षेत्रफल ८९१ वर्ग कि.मि. हुने गरि निकालिएको हो ।)

(क) महालक्ष्मी नगरपालिका

वार्ड न.	घरपरिवार संख्या	जनसंख्या			क्षेत्रफल (वर्ग कि.मि.)	जनघनत्व (प्रति वर्ग कि.मि.)
		पुरुष	महिला	जम्मा		
१	६७६	१४६३	१६३८	३१०१	२३.७६	१३१
२	६५८	१४००	१६९५	३०९५	१२.५९	२४६
३	४५०	९४३	११६३	२१०६	१६.८२	१२५
४	८३१	१६७९	२०३८	३७१७	१८.१३	२०५
५	५९५	११६८	१३३८	२५०६	१५.८८	१५८
६	४८६	१००३	१२१३	२२१६	११.०७	२००
७	७७७	१५२१	१७९३	३३१४	१२.६५	२६२
८	४६७	९७४	११४६	२१२०	८.३१	२५५
९	५४२	११८६	१४३९	२६२५	९.१८	२८६
जम्मा	५४८२	११३३७	१३४६३	२४८००	१२८.३९	१९३

स्रोत : राष्ट्रिय जनगणना २०६८

(ख) पाखिबास नगरपालिका

वार्ड न.	घरपरिवार संख्या	जनसंख्या			क्षेत्रफल (वर्ग कि.मि.)	जनघनत्व (प्रति वर्ग कि.मि.)
		पुरुष	महिला	जम्मा		
१	२८८	५८९	७१५	१३०४	५.०५	२५८
२	५४३	१०७८	१३६४	२४४२	१२.१९	२००
३	५१६	१०००	१२०८	२२०८	१३.४२	१६५
४	६२०	११९१	१४१२	२६०३	४.६	५६६
५	६०१	१२०७	१३९५	२६०२	२०.२८	१२८
६	५८२	१२३३	१४४९	२६८२	३६.६४	७३
७	२८०	६२२	७६१	१३८३	६.३१	२१९
८	५८९	१२४०	१४८५	२७२५	१८.१२	१५०
९	५२५	१००५	१२०४	२२०९	९.५	२३३
१०	४३३	८८९	१०३१	१९२०	१६.७	११५
जम्मा	४९७७	१००५४	१२०२४	२२०७८	१४२.८१	१५५

स्रोत : राष्ट्रिय जनगणना २०६८

(ग) छथर जोरपाटी गाउँपालिका

वार्ड न.	घरपरिवार संख्या	जनसंख्या			क्षेत्रफल (वर्ग कि.मि.)	जनघनत्व (प्रति वर्ग कि.मि.)
		पुरुष	महिला	जम्मा		
१	७१०	१४५१	१६९४	३१४५	१२.३३	२५५
२	७७३	१५५१	१७८३	३३३४	१४.५६	२२९
३	६४८	११७९	१५३९	२७१८	२४.१८	११२
४	४९०	१०००	११९६	२१९६	२४.५	९०
५	७३५	१४५६	१७७६	३२३२	१५.४८	२०९
६	८७६	१७०९	१९८८	३६९७	१०.६६	३४७
जम्मा	४२३२	८३४६	९९७६	१८३२२	१०१.७१	१८०

स्रोत : राष्ट्रिय जनगणना, २०६८

(घ) खाल्सा छिन्ताड सहीदभूमि गाउँपालिका

वार्ड न.	घरपरिवार संख्या	जनसंख्या			क्षेत्रफल (वर्ग कि.मि.)	जनघनत्व (प्रति वर्ग कि.मि.)
		पुरुष	महिला	जम्मा		
१	५६४	१४४६	१५५३	२९९९	१७.२५	१७४
२	६१४	१४९८	१६६४	३१६२	१८.९७	१६७
३	६४४	१५५२	१६६६	३२१८	१०.४५	३०८
४	४६४	९६३	१११७	२०८०	९.३५	२२२
५	३६२	८८१	९५४	१८३५	१२.२९	१४९
६	७२८	१४६२	१६९४	३१५६	१७.९५	१७६
७	५००	११२९	११८१	२३१०	१२.१८	१९०
जम्मा	३८७६	८९३१	९८२९	१८७६०	९८.४४	१९१

स्रोत : राष्ट्रिय जनगणना, २०६८

(ड) धनकुटा नगरपालिका

वार्ड न.	घरपरिवार संख्या	जनसंख्या			क्षेत्रफल (वर्ग कि.मि.)	जनघनत्व (प्रति वर्ग कि.मि.)
		पुरुष	महिला	जम्मा		
१	१७६४	३१६९	३६८७	६८५६	७.३८	९२९
२	९७५	१९६०	२३३७	४२९७	२०.७३	२०७
३	४७८	९६४	१०८४	२०४८	११.१८	१८३
४	९९६	१५५२	१७३२	३२८४	३.५३	९३०
५	८१७	१३४७	१५२१	२८६८	३.८३	७४९
६	१२१०	२०७५	२२३९	४३१४	६.४६	६६८
७	१५०३	२४०७	२७२४	५१३१	३.१४	१६३४
८	४३६	८६४	१०७५	१९३९	१२.२६	१५८
९	८१२	१८७१	२०२२	३८९३	२९.६५	१३१
१०	४६९	९५८	१०३१	१९८९	११.४४	१७४
जम्मा	९४६०	१७१६७	१९४५२	३६६१९	१०९.६	३३४

स्रोत : राष्ट्रिय जनगणना, २०६८

(च) साँगुरीगढी गाउँपालिका

वार्ड न.	घरपरिवार संख्या	जनसंख्या			क्षेत्रफल (वर्ग कि.मि.)	जनघनत्व (प्रति वर्ग कि.मि.)
		पुरुष	महिला	जम्मा		
१	४४४	९५४	१०६५	२०१९	१३.८७	१४६
२	४०३	७१३	८७१	१५८४	६.७८	२३४
३	६४४	११४९	१४३२	२५८१	२१.१४	१२२
४	३८०	७४७	८४४	१५९१	१३.१७	१२१
५	६६४	१२४३	१४६८	२७११	१६.८८	१६१
६	६८२	१४१४	१५६३	२९७७	२०.३५	१४६
७	४२६	८६७	९११	१७७८	१४.५५	१२२
८	५१७	१०५४	११९१	२२४५	१७.९८	१२५
९	४५२	१०१०	१०३१	२०४१	२०.१७	१०१
१०	४३५	९३८	१०७१	२००९	१९.५९	१०३
जम्मा	५०४७	१००८९	११४४७	२१५३६	१६४.४८	१३१

स्रोत : राष्ट्रिय जनगणना, २०६८

(छ) चौविसे गाउँपालिका

वार्ड न.	घरपरिवार संख्या	जनसंख्या			क्षेत्रफल (वर्ग कि.मि.)	जनघनत्व (प्रति वर्ग कि.मि.)
		पुरुष	महिला	जम्मा		
१	४४६	८५५	९७७	१८३२	१६.२	११३
२	६५२	११९९	१४८१	२६८०	१७.५७	१५३
३	४६९	९०६	११०३	२००९	२०.७६	९७
४	४०५	८२७	९७५	१८०२	१७.१७	१०५
५	६९१	१४१२	१६४४	३०५६	२८.३७	१०८
६	६४७	११७०	१४०७	२५७७	१२.९४	१९९
७	५८४	१११४	१४५५	२५६९	१५.०३	१७१
८	६४८	१२४०	१५१८	२७५८	१७.८१	१५५
जम्मा	४५४२	८७२३	१०५६०	१९२८३	१४५.८५	१३२

स्रोत : राष्ट्रिय जनगणना, २०६८

२.१.४ : विवाह सम्बन्धी विवरण

२.१.४ (क) : वैवाहिक स्थिति सम्बन्धी विवरण

वैवाहिक स्थिति (संख्यामा)	गाउँपालिका/नगरपालिका							संस्थागत	जम्मा
	महालक्ष्मी	पाखिबास	छथर जोरपाटी	खाल्सा छिन्ताड सहीदभूमि	धनकुटा	साँगुरीगढी	चौविसे		
अविवाहित	६८१७	६२६६	५२५८	५३२८	११३१५	६१४८	५५२६	७२२	४७३८०
एक विवाह	११०३६	१००२३	८३४२	८०४७	१६५९१	९७६३	८४०४	१२२१	७३४२७
बहुविवाह	३३६	३५९	२४६	२८९	४७७	२०८	१९८	६	२११९
पुनविवाह	५७०	३७१	३२६	३३१	४७३	७४८	५१६	२	३३३७
विधुर/विधुवा	६६२	५५४	४६६	५७४	८७३	५७४	५७९	१	४२८३
सम्बन्ध बिच्छेद	२३	१५	१४	१८	३९	२८	२४	०	१६१
छुट्टिएका	३६	४४	५०	३९	६३	१०५	९६	१	४३४
नखुलेका	०	०	०	०	०	०	०	६१	६१
जम्मा	१९४८०	१७६३२	१४७०२	१४६२६	२९८३१	१७५७४	१५३४३	२०१४	१३१२०२

स्रोत : राष्ट्रिय जनगणना, २०६८

नोट : वैवाहिक स्थिति सम्बन्धी प्रश्न १० वर्ष माथिका व्यक्तिहरूलाई मात्र सोधिएको थियो । व्यक्ति आफ्नो जिवनकालमा विभिन्न वैवाहिक स्थितिमा रहन सक्ने भएता पनि जनगणनाको प्रश्नमा गणनाको समयमा रहेको वैवाहिक स्थिति सोधिएको थियो । जस्तै कुनै व्यक्ति बिचमा विधुर भएता पनि पछि विवाह गरि बसेको स्थितिमा भए पुनविवाहको स्थितिलाई लिईएको थियो ।

२.१.४ (ख) : पहिलो विवाह गर्दाको उमेर समुह अनुसार विवरण (दश वर्ष वा सो भन्दा माथिको जनसंख्यामा)

जनगणनामा यो प्रश्न दश वर्ष वा सो भन्दा माथिको जनसंख्यालाई मात्र सोधिएको भएता पनि सोधिएका मध्ये केहीको विवाह गर्दाको उमेर दश वर्ष भन्दा तल रहेको बताएका थिए ।

लिंग	विवाहको उमेर समुह	गाउँपालिका/नगरपालिका							जम्मा
		महालक्ष्मी	पाखिबास	छथर जोरपाटी	खाल्सा छिन्ताड सहीदभूमि	धनकुटा	साँगुरीगढी	चौविसे	
पुरुष	१० भन्दा कम	१७	२१	१३	४	२५	९	१२	१०१
	१०-१४	१९६	१५२	१३९	७३	१६४	१२०	१५४	९९८
	१५-१९	१६००	१३३७	१२३७	१०७४	१८५३	१२९४	१०४६	९४४१
	२०-२४	२०८६	१८४८	१५७५	१७४१	३१३३	१९५५	१५२६	१३८६४
	२५-२९	९८७	९२७	७१८	८०९	१९०२	१००५	८८७	७२३५
	३०-३४	२४२	२९१	१९२	३०१	६३६	३५७	२५४	२२७३
	३५-३९	६५	७५	५५	८९	१६५	१२०	७९	६४८
	४०-४४	३०	३५	१७	३७	४९	४९	२१	२३८
	४५ वा सो भन्दा माथि	१७	१७	१८	९	२०	२२	२३	१२६
	अविवाहित	६०९७	५३५१	४३८२	४७९४	९२२०	५१५८	४७२१	३९७२३
	जम्मा	११३३७	१००५४	८३४६	८९३१	१७१६७	१००८९	८७२३	७४६४७
महिला	१० भन्दा कम	९५	४९	४०	६	१०१	१७	६१	३६९
	१०-१४	८३३	६५९	४५९	२३०	८६७	३५८	४४२	३८४८
	१५-१९	३९१३	३३८८	२७२८	२३७५	५०८०	३०३५	२६६४	२३१८३

गाउँपालिका/नगरपालिका तथ्याङ्कीय रुपरेखा

२०७४

	२०-२४	२०४२	१९८१	१७३१	१८२१	३४८१	२१२५	१९२७	१५१०८
	२५-२९	४२८	४४६	३८०	५२१	७७९	६५८	४९७	३७०९
	३०-३४	७८	१०१	१०१	१३१	१८९	२०६	१४६	९५२
	३५-३९	२५	२२	२९	५१	५२	६१	५१	२९१
	४०-४४	४	१६	९	१६	११	२४	१६	९६
	४५ वा सो भन्दा माथि	५	१	३	१०	९	११	११	५०
	अविवाहित	६०४०	५३६१	४४९६	४६६८	८८८३	४९५२	४७४५	३९१४५
	जम्मा	१३४६३	१२०२४	९९७६	९८२९	१९४५२	११४४७	१०५६०	८६७५१
कुल	१० भन्दा कम	११२	७०	५३	१०	१२६	२६	७३	४७०
	१०-१४	१०२९	८११	५९८	३०३	१०३१	४७८	५९६	४८४६
	१५-१९	५५१३	४७२५	३९६५	३४४९	६९३३	४३२९	३७१०	३२६२४
	२०-२४	४१२८	३८२९	३३०६	३५६२	६६१४	४०८०	३४५३	२८९७२
	२५-२९	१४१५	१३७३	१०९८	१३३०	२६८१	१६६३	१३८४	१०९४४
	३०-३४	३२०	३९२	२९३	४३२	८२५	५६३	४००	३२२५
	३५-३९	९०	९७	८४	१४०	२१७	१८१	१३०	९३९
	४०-४४	३४	५१	२६	५३	६०	७३	३७	३३४
	४५ वा सो भन्दा माथि	२२	१८	२१	१९	२९	३३	३४	१७६
	अविवाहित	१२१३७	१०७१२	८८७८	९४६२	१८१०३	१०११०	९४६६	७८८६८
	जम्मा	२४८००	२२०७८	१८३२२	१८७६०	३६६१९	२१५३६	१९२८३	१६१३९८

स्रोत : राष्ट्रिय जनगणना, २०६८

२.१.४ (ग) : एकल महिला सम्बन्धी विवरण

प्रकार	गाउँपालिका/नगरपालिका							जम्मा
	महालक्ष्मी	पाखिबास	छथर जोरपाटी	खाल्सा छिन्ताड सहीदभूमि	धनकुटा	साँगुरीगढी	चौविसे	
विधुवा	५०१	४२६	३१९	३७९	६६३	३९१	३७०	३०४९
सम्बन्ध विच्छेद	५	८	४	५	१०	१३	८	५३
छुट्टिएका	२४	३३	४२	१७	४७	५९	५८	२८०
३५ वर्ष माथिका अविवाहित महिला	७६	११३	१२२	११८	२१९	१८२	१९१	१०२१
जम्मा एकल महिला	६०६	५८०	४८७	५१९	९३९	६४५	६२७	४४०३

स्रोत : राष्ट्रिय जनगणना, २०६८

२.१.५ : लिंग अनुसार परिवारमूली सम्बन्धी विवरण

लिंग	गाउँपालिका/नगरपालिका							जम्मा
	महालक्ष्मी	पाखिबास	छथर जोरपाटी	खाल्सा छिन्ताड सहीदभूमि	धनकुटा	साँगुरीगढी	चौविसे	
पुरुष	४००६	३५३५	२९७९	३१७०	६३६६	३५५३	२९९५	२६६०४
प्रतिशत	७३.०८	७१.०३	७०.३९	८१.७९	६७.२९	७०.४	६५.९४	७०.७३
महिला	१४७६	१४४२	१२५३	७०६	३०९४	१४९४	१५४७	११०१२
प्रतिशत	२६.९२	२८.९७	२९.६१	१८.२१	३२.७१	२९.६	३४.०६	२९.२७
जम्मा परिवार	५४८२	४९७७	४२३२	३८७६	९४६०	५०४७	४५४२	३७६१६

स्रोत : राष्ट्रिय जनगणना, २०६८

२.१.६ : अपांगताको स्थिति सम्बन्धी विवरण

लिंग	अपांगताको स्थिति	गाउँपालिका/नगरपालिका							संस्थागत	जम्मा
		महालक्ष्मी	पाखिबास	छथर जोरपाटी	खाल्सा छिन्ताड सहीदभूमि	धनकुटा	साँगुरीगढी	चौविसे		
पुरुष	अपांगता नभएको	१०८९६	९६६९	८०८०	८५७८	१६५६८	९५४८	८३५३	१८५१	७३५४३
	अपांगता भएको जम्मा	४१३	३३३	२३१	३३३	४९१	५०२	३५२	१५	२६७०
	शारिरिक अपांगता	१४३	१०३	८५	९१	१८७	१२५	१०५	१	८४०
	अन्धा/ न्युनदृष्टि	४६	४८	३७	२९	५७	३७	३६	२	२९२
	बहिरा/सुनाईमा समस्या	७४	५८	३७	१००	१०४	१२०	८४	११	५८८
	अन्धा बहिरा	५	५	४	७	२	७	७	०	३७
	बोलीमा समस्या	६९	५६	२८	३६	६९	९२	४७	०	३९७
	मानसिक अपांगता	१९	२०	१५	१७	२३	२८	२२	०	१४४
	बौद्धिक अपांगता	११	२	६	४	११	२०	१०	०	६४
	बहुअपांगता	४६	४१	१९	४९	३८	७३	४१	१	३०८
	उल्लेख नभएको	२८	५२	३५	२०	१०८	३९	१८	२	३०२
	जम्मा पुरुष	११३३७	१००५४	८३४६	८९३१	१७१६७	१००८९	८७२३	१८६८	७६५१५
महिला	अपांगता नभएको	१३०७७	११६६९	९७६५	९५५९	१८९१३	१०९७२	१०२१७	१३३	८४३०५
	अपांगता भएको जम्मा	३५३	२७७	१७७	२४९	४०२	४२८	३१३	१२	२२११
	शारिरिक अपांगता	११७	१०६	५६	६६	१३०	९७	७१	२	६४५
	अन्धा/ न्युनदृष्टि	४७	४१	१७	२१	६५	४१	४५	१	२७८
	बहिरा/सुनाईमा	७०	३५	३०	५९	९६	१०५	८३	७	४८५

गाउँपालिका/नगरपालिका तथ्याङ्कीय रूपरेखा

२०७४

	समस्या									
	अन्धा बहिरा	४	२	२	८	३	८	६		३३
	बोलीमा समस्या	४३	३०	३४	४१	३८	७८	४५		३०९
	मानसिक अपांगता	१६	१६	१५	७	१९	२७	२०	१	१२१
	बौद्धिक अपांगता	११	७	१	७	८	१२	१२		५८
	बहुअपांगता	४५	४०	२२	४०	४३	६०	३१	१	२८२
	उल्लेख नभएको	३३	७८	३४	२१	१३७	४७	३०	१	३८१
	जम्मा महिला	१३४६३	१२०२४	९९७६	९८२९	१९४५२	११४४७	१०५६०		८६७५१
कुल	अपांगता नभएको	२३९७३	२१३३८	१७८४५	१८१३७	३५४८१	२०५२०	१८५७०	१९८४	१५७८४८
	अपांगता भएको जम्मा	७६६	६१०	४०८	५८२	८९३	९३०	६६५	२७	४८८१
	शारिरिक अपांगता	२६०	२०९	१४१	१५७	३१७	२२२	१७६	३	१४८५
	अन्धा/ न्युनदृष्टि	९३	८९	५४	५०	१२२	७८	८१	३	५७०
	बहिरा/सुनाईमा समस्या	१४४	९३	६७	१५९	२००	२२५	१६७	१८	१०७३
	अन्धाबहिरा	९	७	६	१५	५	१५	१३	०	७०
	बोलीमा समस्या	११२	८६	६२	७७	१०७	१७०	९२	०	७०६
	मानसिक अपांगता	३५	३६	३०	२४	४२	५५	४२	१	२६५
	बौद्धिक अपांगता	२२	९	७	११	१९	३२	२२	०	१२२
	बहुअपांगता	९१	८१	४१	८९	८१	१३३	७२	२	५९०
	उल्लेख नभएको	६१	१३०	६९	४१	२४५	८६	४८	३	६८३
	कुल जनसंख्या	२४८००	२२०७८	१८३२२	१८७६०	३६६१९	२१५३६	१९२८३	२०१४	१६३४१२

स्रोत : राष्ट्रिय जनगणना, २०६८

२.१.७ : शैक्षिक अवस्था सम्बन्धी विवरण

२.१.७ (क) : साक्षरताको स्थिति (पाँच वर्ष माथिका मात्र)

क्र.स.	साक्षरताको स्थिति	गाउँपालिका/नगरपालिका							संस्थागत	जम्मा
		महालक्ष्मी	पाखिबास	छथर जोरपाटी	खाल्सा छिन्ताड सहीदभूमि	धनकुटा	साँगुरीगढी	चौविसे		
पुरुष	जम्मा पुरुष (पाँच वर्ष माथि)	१०१६२	९०४५	७५१६	७९५५	१५६२९	९१६६	७८२९	१८६६	६९१६८
	पढ्न लेख्न सक्ने(साक्षर)	८४४१	७३१९	६१५३	५८०५	१३८७०	७१९९	६३४५	१८५९	५६९९१
	साक्षरता प्रतिशत	८३.०६	८०.९२	८१.८७	७२.९७	८८.७५	७८.५४	८१.०४	९९.६२	८२.४०
	पढ्न मात्र सक्ने	१२४	२२५	९६	३१४	१८६	२०७	१२५	३	१२८०
	पढ्न लेख्न नसक्ने	१५९७	१५०१	१२६५	१८३५	१५६७	१७५९	१३५७	४	१०८८५
	उल्लेख नभएको	०	०	२	१	६	१	२	०	१२
महिला	जम्मा महिला (५ वर्ष माथि)	१२३४१	११०६०	९१८२	८९१६	१७९७०	१०५३८	९६१९	१४१	७९७६७
	पढ्न लेख्न सक्ने(साक्षर)	७९८७	७१९७	५९५१	५५५८	१३५९१	६८२०	६५३३	१३६	५३७७३
	साक्षरता प्रतिशत	६४.७२	६५.०७	६४.८१	६२.३४	७५.६३	६४.७२	६७.९२	९६.४५	६७.४१
	पढ्न मात्र सक्ने	१५१	२६०	१५८	३६६	३०७	२२३	१९८	३	१६६६
	पढ्न लेख्न नसक्ने	४२०१	३६०२	३०६९	२९९०	४०६५	३४९३	२८८७	२	२४३०९
	उल्लेख नभएको	२	१	४	२	७	२	१	०	१९
जम्मा	पाँच वर्ष माथिका जम्मा	२२५०३	२०१०५	१६६९८	१६८७१	३३५९९	१९७०४	१७४४८	२००७	१४८९३५
	पढ्न लेख्न सक्ने(साक्षर)	१६४२८	१४५१६	१२१०४	११३६३	२७४६१	१४०१९	१२८७८	१९९५	११०७६४
	साक्षरता प्रतिशत	७३.००	७२.२०	७२.४९	६७.३५	८१.७३	७१.१५	७३.८१	९९.४०	७४.३७
	पढ्न मात्र सक्ने	२७५	४८५	२५४	६८०	४९३	४३०	३२३	६	२९४६
	पढ्न लेख्न नसक्ने	५७९८	५१०३	४३३४	४८२५	५६३२	५२५२	४२४४	६	३५१९४
	उल्लेख नभएको	२	१	६	३	१३	३	३	०	३१

स्रोत : राष्ट्रिय जनगणना, २०६८

२.१.७ (ख) : वार्ड अनुसारको साक्षरता प्रतिशत

वार्ड नं.	गाउँपालिका/नगरपालिका						
	महालक्ष्मी	पाखिबास	छथर जोरपाटी	खाल्सा छिन्ताड सहीदभूमि	धनकुटा	साँगुरीगढी	चौविसे
१	७६.२०%	७२.९०%	७०.६०%	६८.५०%	८३.३०%	७३.००%	८३.३०%
२	६९.७०%	७१.००%	७४.१०%	६५.३०%	७२.७०%	७४.८०%	७३.१०%
३	७६.६०%	७४.७०%	७१.१०%	६४.१०%	८०.५०%	५९.४०%	७२.१०%
४	७०.५०%	८१.००%	६९.५०%	६५.४०%	८८.७०%	६०.८०%	६८.८०%
५	७२.३०%	६२.४०%	६७.४०%	६५.००%	८९.६०%	७९.२०%	७३.७०%
६	६७.६०%	७०.७०%	७९.८०%	७२.४०%	८३.७०%	७५.५०%	७१.१०%
७	७१.८०%	७१.९०%	-	६९.७०%	८६.५०%	६७.६०%	७४.४०%
८	७५.६०%	७२.७०%	-	-	६८.३०%	६८.६०%	७४.७०%
९	७८.४०%	७०.९०%	-	-	७६.९०%	७८.४०%	-
१०	-	७४.७०%	-	-	७९.८०%	७१.१०%	-
जम्मा %	७३.००%	७२.२०%	७२.५०%	६७.४०%	८१.७०%	७१.१०%	७३.८०%
जम्मा संख्या	१६४२८	१४५१६	१२१०४	११३६३	२७४६१	१४०१९	१२८७८

स्रोत : राष्ट्रिय जनगणना, २०६८

नोट: माथिको तालिकामा जम्मा संख्या भन्नाले पाँच वर्ष भन्दा माथिका जनसंख्या बुझिन्छ । साक्षरता प्रतिशत निकाल्दा प्रत्येक वडाको पाँच वर्षभन्दा माथिका जम्मा जनसंख्यालाई आधार लिइएको छ ।

२.१.७ (ग) : उत्तीर्ण गरेको शैक्षिक तह सम्बन्धी विवरण

शैक्षिक योग्यता	गाउँपालिका/नगरपालिका							संस्थागत	जम्मा
	महालक्ष्मी	पाखिबास	छथर जोरपाटी	खाल्सा छिन्ताङ सहीदभूमि	धनकुटा	साँगुरीगढी	चौविसे		
एसएलसि भन्दा कम	१२९५२	११४९१	९८७२	९२७९	१८३७१	११२६४	१०३६९	११२३	८४७२१
एसएलसि वा सरह	१८३७	१४८४	१२६९	११५५	३८५०	१०३४	१०१४	६६९	१२३१२
प्रविणता प्रमाणपत्र	४७४	४०५	२८०	२५३	२४३२	३२९	३७६	१६३	४७१२
स्नातक	१६१	१४६	११९	८३	८७१	११४	११३	३२	१६३९
स्नातकोत्तर	४२	४३	२३	२२	३४५	२०	२९	४	५२८
पिएचडी	०	०	३	०	११	१	१	१	१७
अन्य	१३	८	५	६	१३	१५	८	२	७०
अनौपचारिक	११९०	१०२३	७४७	९९५	१७०७	१४१९	११०६	२	८१८९
थाहा नभएको	०	०	१	०	०	०	०	०	१
उल्लेख नभएको	८	३८	३०	७	५०	१४	१९	०	१६६
जम्मा	१६६७७	१४६३८	१२३४९	११८००	२७६५०	१४२१०	१३०३५	१९९६	११२३५५

स्रोत : राष्ट्रिय जनगणना, २०६८

२.१.७ (घ) : एस.एल.सि. भन्दा माथिको तह उत्तीर्ण गरेको जनसंख्याको अध्ययन क्षेत्र अनुसारको विवरण

अध्ययनको क्षेत्र	गाउँपालिका/नगरपालिका							संस्थागत	जम्मा
	महालक्ष्मी	पाखिबास	छथर जोरपाटी	खाल्सा छिन्ताड सहीदभूमि	धनकुटा	साँगुरीगढी	चौविसे		
मानविक तथा कला	२३३	११०	९७	१२२	११०५	११९	१३१	५२	१९१७
वाणिज्य तथा प्रशासन	४३	६१	३९	२५	६०५	४६	४१	७२	८६०
शिक्षा	२६०	२१७	२१४	१२३	१०६०	१७७	१९८	३४	२२४९
विज्ञान	२८	२६	१७	१०	९२	१८	१६	८	२०७
स्वास्थ्य	६	६	७	४	६५	८	४	२	१००
निर्माण, उत्पादन तथा इन्जिनियरिङ	०	४	३	०	४२	३	१	१	५३
कानून	५	१	३	३	४१	५	४	०	६२
सामाजिक तथा व्यवहारीक विज्ञान	३६	३४	८	१७	२८५	१३	२२	२१	४१५
गणित तथा तथ्यांक शास्त्र	९	५	१	४	६३	४	७	३	९३
कृषि, वन तथा माछा	६	२७	२	६	४०	३	४	०	८८
गणना	०	०	०	०	४	१	१	०	६
सूचना तथा पत्रकारिता	०	०	०	०	१	०	०	०	१
अन्य	०	२	०	२	१३	०	२	१	१९
थाहा नभएको	१	०	१	०	१	०	०	०	३
उल्लेख नभएको	५०	१०१	३३	४२	२४२	६७	८८	६	६२३
जम्मा	६७७	५९४	४२५	३५८	३६५९	४६४	५१९	२००	६६९६

स्रोत : राष्ट्रिय जनगणना, २०६८

२.१.८ : उमेर समूहअनुसारको जनसंख्या

२.१.८.(क) : पाँच वर्ष उमेर समूहअनुसार जनसंख्याको विवरण

क) जम्मा

उमेर समूह	गाउँपालिका/नगरपालिका							संस्थागत	जम्मा
	महालक्ष्मी	पाखिबास	छथर जोरपाटी	खाल्सा छिन्ताड सहीदभूमि	धनकुटा	साँगुरीगढी	चौविसे		
०० - ०४	२२९७	१९७३	१६२४	१८८९	३०२०	१८३२	१८३५	७	१४४७७
०५ - ०९	३०२३	२४७३	१९९६	२२४५	३७६८	२१३०	२१०५	५४	१७७९४
१० - १४	३३५४	२७६७	२४००	२३२२	४०९४	२५४१	२३७०	७६	१९९२४
१५ - १९	२८६६	२५१९	२२३९	२०४०	४२८२	२५८४	२३४९	११८	१८९९७
२० - २४	१७८१	१७५७	१४८२	१४७०	४००७	१८०२	१४५४	७१९	१४४७२
२५ - २९	१५६६	१४९०	१२७९	११२३	३१३०	१४४९	१२७३	६३०	११९४०
३० - ३४	१४६७	१२०८	१०७४	१०३३	२४९१	१२५१	१०७५	२४०	९८३९
३५ - ३९	१३२४	१२४२	१००८	१०६१	२२५८	१२०१	१०४०	१०६	९२४०
४० - ४४	१३२६	१२२९	१०८३	९९०	१९६७	१२८४	१०७४	४५	८९९८
४५ - ४९	१२५९	११६३	९८२	९५८	१८६३	११९१	९४९	१४	८३७९
५० - ५४	१२०४	११४४	८७७	८४२	१६३८	११२९	८९८	२	७७३४
५५ - ५९	९५८	९०६	६६१	६६९	१२२०	८३६	७८४	०	६०३४
६० - ६४	७७५	७३६	५४३	६६०	९४८	८०७	७२३	२	५१९४
६५ - ६९	५५५	५००	३८२	५०९	६७९	५६०	५२८	०	३७१३
७० - ७४	४०९	४०३	३१२	३९४	४९६	४२३	४०१	०	२८३८
७५+ वर्ष	६३६	५६८	३८०	५५५	७५८	५१६	४२५	१	३८३९
जम्मा	२४८००	२२०७८	१८३२२	१८७६०	३६६१९	२१५३६	१९२८३	२०१४	१६३४१२

ख) पुरुष

उमेर समुह	गाउँपालिका/नगरपालिका							संस्थागत	जम्मा
	महालक्ष्मी	पाखिबास	छथर जोरपाटी	खाल्सा छिन्ताड सहीदभूमि	धनकुटा	साँगुरीगढी	चौविसे		
०० - ०४	११७५	१००९	८३०	९७६	१५३८	९२३	८९४	२	७३४७
०५ - ०९	१४९१	१२४१	९८१	१०८१	१९०८	१०२९	१०७६	३७	८८४४
१० - १४	१६३७	१३९६	१२१२	११६५	२०७९	१२७४	११६९	५१	९९८३
१५ - १९	१३४५	११७५	१०६६	१००६	२०९२	१२९६	११२५	७८	९१८३
२० - २४	६३१	६११	५२५	५९८	१५८४	७१९	५१४	६९६	५८७८
२५ - २९	५३३	५१६	४५२	४२६	११९६	५६५	४४२	६०९	४७३९
३० - ३४	५६३	४४१	४१०	४५४	१०३९	४७६	४०७	२३५	४०२५
३५ - ३९	५२४	४८८	४०९	४६४	९५०	४९१	३८२	१००	३८०८
४० - ४४	५९५	५३०	४६९	४७५	९४८	५७७	४२७	४३	४०६४
४५ - ४९	५८४	५१९	४५०	४४५	९१०	५८६	४३२	१३	३९३९
५० - ५४	६०६	५८९	४३९	४१८	८६७	५५५	४२२	२	३८९८
५५ - ५९	४६७	४३३	३२०	३३२	६४५	४४५	३६५	०	३००७
६० - ६४	३९५	३९४	२५५	३४३	४९४	३८७	३५२	१	२६२१
६५ - ६९	२६७	२४४	१९४	२६७	३२९	२८१	२८४	०	१८६६
७० - ७४	२११	२००	१५८	२१२	२४७	२२२	२१०	०	१४६०
७५ + वर्ष	३१३	२६८	१७६	२६९	३४१	२६३	२२२	१	१८५३
जम्मा	११३३७	१००५४	८३४६	८९३१	१७१६७	१००८९	८७२३	१८६८	७६५१५

ग) महिला

उमेर समुह	गाउँपालिका/नगरपालिका							संस्थागत	जम्मा
	महालक्ष्मी	पाखिबास	छथर जोरपाटी	खाल्सा छिन्ताङ सहीदभूमि	धनकुटा	साँगुरीगढी	चौविसे		
०० - ०४	११२२	९६४	७९४	९१३	१४८२	९०९	९४१	५	७१३०
०५ - ०९	१५३२	१२३२	१०१५	११६४	१८६०	११०१	१०२९	१७	८९५०
१० - १४	१७१७	१३७१	११८८	११५७	२०१५	१२६७	१२०१	२५	९९४१
१५ - १९	१५२१	१३४४	११७३	१०३४	२१९०	१२८८	१२२४	४०	९८१४
२० - २४	११५०	११४६	९५७	८७२	२४२३	१०८३	९४०	२३	८५९४
२५ - २९	१०३३	९७४	८२७	६९७	१९३४	८८४	८३१	२१	७२०१
३० - ३४	९०४	७६७	६६४	५७९	१४५२	७७५	६६८	५	५८१४
३५ - ३९	८००	७५४	५९९	५९७	१३०८	७१०	६५८	६	५४३२
४० - ४४	७३१	६९९	६१४	५१५	१०१९	७०७	६४७	२	४९३४
४५ - ४९	६७५	६४४	५३२	५१३	९५३	६०५	५१७	१	४४४०
५० - ५४	५९८	५५५	४३८	४२४	७७१	५७४	४७६	०	३८३६
५५ - ५९	४९१	४७३	३४१	३३७	५७५	३९१	४१९	०	३०२७
६० - ६४	३८०	३४२	२८८	३१७	४५४	४२०	३७१	१	२५७३
६५ - ६९	२८८	२५६	१८८	२४२	३५०	२७९	२४४	०	१८४७
७० - ७४	१९८	२०३	१५४	१८२	२४९	२०१	१९१	०	१३७८
७५+ वर्ष	३२३	३००	२०४	२८६	४१७	२५३	२०३	०	१९८६
जम्मा	१३४६३	१२०२४	९९७६	९८२९	१९४५२	११४४७	१०५६०	१४६	८६८९७

स्रोत : राष्ट्रिय जनगणना, २०६८

२.१.८.(ख) : बृहत् उमेर समूह अनुसारको जनसंख्याको विवरण

उमेर समूह	गाउँपालिका/नगरपालिका							जम्मा
	महालक्ष्मी	पाखिबास	छथर जोरपाटी	खाल्सा छिन्ताड सहीदभूमि	धनकुटा	साँगुरीगढी	चौविसे	
०-१४	८६७४	७२१३	६०२०	६४५६	१०८८२	६५०३	६३१०	५२०५८
प्रतिशत	३५.००%	३२.७०%	३२.९०%	३४.४०%	२९.७०%	३०.२०%	३२.७०%	३२.३०%
१५-५९	१३७५१	१२६५८	१०६८५	१०१८६	२२८५६	१२७२७	१०८९६	९३७५९
प्रतिशत	५५.४०%	५७.३०%	५८.३०%	५४.३०%	६२.४०%	५९.१०%	५६.५०%	५८.१०%
६० भन्दा माथि	२३७५	२२०७	१६१७	२११८	२८८१	२३०६	२०७७	१५५८१
प्रतिशत	९.६०%	१०.००%	८.८०%	११.३०%	७.९०%	१०.७०%	१०.८०%	९.७०%
जम्मा जनसंख्या	२४८००	२२०७८	१८३२२	१८७६०	३६६१९	२१५३६	१९२८३	१६१३९८

स्रोत : राष्ट्रिय जनगणना, २०६८

नोट : जम्मा जनसंख्यामा संस्थागत जनसंख्या समावेश भएको छैन ।

२.१.८.(ग) : सोह्र वर्ष वा सो भन्दा मुनिको जनसंख्या

जनसंख्या	गाउँपालिका/नगरपालिका							जम्मा
	महालक्ष्मी	पाखिबास	छथर जोरपाटी	खाल्सा छिन्ताड सहीदभूमि	धनकुटा	साँगुरीगढी	चौविसे	
पुरुष	४९०४	४१६६	३४८५	३६६८	६३६६	३७४४	३६३०	२९९६३
महिला	४९८४	४१२६	३४६५	३६७६	६२२३	३७७२	३६६९	२९९१५
जम्मा	९८८८	८२९२	६९५०	७३४४	१२५८९	७५१६	७२९९	५९८७८

स्रोत : राष्ट्रिय जनगणना, २०६८

२.१.८.(घ) : अठार वर्ष वा सो भन्दा मुनिको जनसंख्या

जनसंख्या	गाउँपालिका/नगरपालिका							जम्मा
	महालक्ष्मी	पाखिबास	छथर जोरपाटी	खाल्सा छिन्ताड सहीदभूमि	धनकुटा	साँगुरीगढी	चौविसे	
पुरुष	५४७०	४६६६	३९४५	४१०९	७२६६	४३१८	४०९४	३३८६८
महिला	५६३५	४७०९	३९८४	४१२९	७११६	४३४३	४१७८	३४०९४
जम्मा	१११०५	९३७५	७९२९	८२३८	१४३८२	८६६१	८२७२	६७९६२

स्रोत : राष्ट्रिय जनगणना, २०६८

२.१.९ : धर्मअनुसारको जनसंख्याको विवरण

क्र.सं.	धर्म	गाउँपालिका/नगरपालिका							संस्थागत	जम्मा
		महालक्ष्मी	पाखिबास	छथर जोरपाटी	खाल्सा छिन्ताड सहीदभूमि	धनकुटा	साँगुरीगढी	चौविसे		
१	हिन्दु	१८७८५	१३२०५	८६२९	४६१४	२२४४७	४५७६	६४०७	१६९४	८०३५७
२	बौद्ध	३५५२	५७९७	३४६९	५८	४१८६	१४२०	३५६८	१५६	२२२०६
३	इस्लाम	९	०	५	१०	१२३	१०	१	३	१६१
२	किराँत	२१२३	२८१५	५७५९	१३९६१	८९७५	१४४७१	८८४५	१३९	५७०८८
४	जैन	०	०	०	०	१३	०	०	०	१३
५	क्रिश्चियन	२७४	२१०	३१७	८०	६९३	१००४	३१६	१६	२९१०
३	शिख	०	०	२	०	०	०	०	०	२
६	बहाई	१	१	०	२	१	०	०	०	५
७	वोन	०	१	१	१	०	०	०	०	३
४	प्रकृति	८	२	९८	८	४०	१९	१६	१	१९२
८	नखुलेको	४८	४७	४२	२६	१४१	३६	१३०	५	४७५
जम्मा		२४८००	२२०७८	१८३२२	१८७६०	३६६१९	२१५३६	१९२८३	२०१४	१६३४१२

स्रोत : राष्ट्रिय जनगणना, २०६८

२.१.१० : जात/जाति अनुसार जनसंख्याको विवरण

क्र. सं.	जात/जाति	गाउँपालिका/नगरपालिका							संस्थागत	जम्मा
		महालक्ष्मी	पाखिबास	छथर जोरपाटी	खाल्सा छिन्ताड सहीदभूमि	धनकुटा	साँगुरीगढी	चौविसे		
१	क्षेत्री	१००९२	६००२	४५९९	१४५९	७५१४	७३२	२२१३	६४२	३३२५३
२	राई	४०२	३६१९	२९०	१४७८३	३६८५	८४९९	६८७	१५४	३२११९
३	लिम्बु	७४७	१६५	५९२०	४७	१५८२	६२८५	६४७५	८४	२१३०५
४	मगर	२६७९	३०६१	२१३०	३६५	२६८४	१७२४	३०५९	१८५	१५८८७
५	तामाङ	१०४९	३५२२	८७४	६९	२९९४	६६४	१२५४	८४	१०५१०
६	ब्राम्हण(पहाड)	१५६२	१२७७	१०१४	५५	३५३३	२९७	८९४	२१६	८८४८
७	नेवार	१६३४	७८६	६९८	२२८	३४१६	१३६	६२५	११०	७६३३
८	कामी	१४९०	१०३६	५२१	५९१	१४०४	४७६	६६६	५६	६२४०
९	आठपहरिया	०	८७	२	०	५७४९	५	०	०	५८४३
१०	याक्खा	१५५५	४०	११	०	२२०	१४४६	१६९४	३	४९६९
११	दमाई/ढोली	८८७	५३०	४३१	३०९	६७८	१८२	३२४	२६	३३६७
१२	सार्की	४६४	४२१	१४१	४११	४५५	२६६	९७	१८	२२७३
१३	गुरुङ	१०५५	४३२	४५८	२	१५४	३८	९३	५२	२२८४
१४	घर्ती/भुजेल	४१६	४३८	३५८	३३	५२६	५१	७९	१९	१९२०
१५	सन्ध्यासी/दशनामी	२८३	३५४	१३७	४९	४९	१०	१४४	१७	१०४३
१६	याम्फु	०	०	०	०	३	३४५	६३२	०	९८०
१७	माभी	२५८	५	९	२२९	९४	१०२	२३५	४	९३६
१८	शेर्पा	१९	६६	४८५	६	१९०	५	३	२३	७९७

गाउँपालिका/नगरपालिका तथ्याङ्कीय रूपरेखा

२०७४

१९	ठकुरी	५७	९	०	०	५२०	७	०	४१	६३४
२०	वान्तवा	०	२८	३८	३३	१०४	१३	३	१५	२३४
२१	थारु	१६	८	९	१५	१०८	३३	१६	१०३	३०८
२२	तेली	३६	३१	६	५	७७	१३	५	०	१७३
२३	मुसलमान	९	०	५	१०	१२३	१०	१	३	१६१
२४	यादव	८	१९	११	७	५४	१५	५	८	१२७
२५	वादी	१६	०	५३	०	८	०	१९	१	९७
२६	सुनुवार	९	७	४५	१२	७	१	६	५	९२
२७	हलुवाई	०	१०	०	०	६१	३	०	१	७५
२८	बंगाली	०	११	१	०	३१	११	०		५४
२९	ब्राम्हण(तराई)	०	१	०	१	४७	१	१	१	५२
३०	भोटे	२	०	०	०	४३	१	०	१	४७
३१	कठवानिया	०	१	०	१	१३	२६	१	०	४२
३२	हजाम/ठाकुर	०	७	६	०	२६	१	१	९	५०
३३	मारवाडी	२	०	५	०	२५	५	०	०	३७
३४	चाम्लिङ	०	४	०	०	३१	१	१	५	४२
३५	कुलुङ	१०	०	०	७	१७	२	०	३	३९
३६	धानुक	१०	४	१	१	८	७	२	३	३६
३७	डोम	०	०	६	०	१९	०	७	०	३२
३८	चमार/हरिजन/राम	०	३	५	१	१९	१	२		३१
३९	कायस्थ	०	०	०	०	२६	१	१	२	३०

गाउँपालिका/नगरपालिका तथ्याङ्कीय रूपरेखा

२०७४

४०	राजवंशी	३	८	०	०	१५	१	०	३	३०
४१	कलवार	०	०	१	०	२०	३	२	०	२६
४२	खालिङ	०	०	४	०	११	१०	०	१	२६
४३	केवट	०	०	०	५	१५	०	२	३	२५
४४	पत्थरकट्टा/कुशवाडिया	१	४	०	१५	०	०	०	०	२०
४५	भाँगड/धागर	५	०	०	०	७	४	०	३	१९
४६	कोईरी/कुशवाहा	२	०	७	०	४	२	०	३	१८
४७	मल्लाह	०	०	०	०	८	२	५	०	१५
४८	धुनिया	०	१३	०	०	२	०	०	०	१५
४९	कुमाल	५	०	३	०	५	०	१	११	२५
५०	धिमाल	०	४	१	०	९	०	०	३	१७
५१	बाँतर/सरदार	०	५	०	०	८	०	०	३	१६
५२	बोटे	०	०	०	०	०	१३	०	०	१३
५३	विदेशी	०	०	०	०	११	०	१	०	१२
५४	अन्य जातजाति	१७	६०	३७	११	२०५	८६	२७	९०	५३५
	जम्मा	२४८००	२२०७८	१८३२२	१८७६०	३६६१९	२१५३६	१९२८३	२०१४	१६३४१२

स्रोत : राष्ट्रिय जनगणना, २०६८

धनकुटा जिल्लामा १० जना भन्दा बढी जनसंख्या भएका जम्मा ५२ जातजाति अक्सर बसोबास गरिरहेको देखिएको छ । यसै गरि १००० भन्दा बढी रहेका जातजाति १५ वटा र १ % भन्दा बढी जनसंख्या भएका जातजाति १४ वटा रहेको पाईएको छ । तालिकामा अन्य जातजाति भित्र १० वा सोभन्दा कम जनसंख्या भएका जातजाति एवं जनगणना नतिजाको वर्गीकरणमा अन्य दलित, अन्य मधेशी, अन्य जनजाति तथा नखुलेका समेतलाई समावेश गरिएको छ ।

२.१.११ : बृहत् जातीय समूह अनुसार वडागत जनसंख्याको विवरण

जातिगत समूह		गाउँपालिका/नगरपालिका							जम्मा
		महालक्ष्मी	पाख्रिबास	छथर जोरपाटी	खाल्सा छिन्ताड सहीदभूमि	धनकुटा	सागुरीगढी	चौविसे	
जनजाति	संख्या	९८८०	१२३०२	११३४०	१५८४७	२१६८३	१९३९९	१४८६६	१०५३१७
	प्रतिशत	३९.८०%	५५.७०%	६१.९०%	८४.५०%	५९.२०%	९०.१०%	७७.१०%	६५.३०%
खस आर्य	संख्या	११९९४	७६४२	५७५०	१५६३	११६१६	१०४६	३२५१	४२८६२
	प्रतिशत	४८.४०%	३४.६०%	३१.४०%	८.३०%	३१.७०%	४.९०%	१६.९०%	२६.६०%
दलित	संख्या	२८६१	१९९६	११५७	१३१४	२६१४	९२८	१११९	११९८९
	प्रतिशत	११.५०%	९.००%	६.३०%	७.००%	७.१०%	४.३०%	५.८०%	७.४०%
मधेसी	संख्या	४८	९१	३६	२१	३९४	७६	२९	६९५
	प्रतिशत	०.२०%	०.४०%	०.२०%	०.१०%	१.१०%	०.४०%	०.२०%	०.४०%
अन्य	संख्या	१७	४७	३९	१५	३१२	८७	१८	५३५
	प्रतिशत	०.१०%	०.२०%	०.२०%	०.१०%	०.९०%	०.४०%	०.१०%	०.३०%
जम्मा संख्या		२४८००	२२०७८	१८३२२	१८७६०	३६६१९	२१५३६	१९२८३	१६१३९८

स्रोत : राष्ट्रिय जनगणना, २०६८

नोट : प्रतिशतको गणना ठाडो लहरको जम्मा का आधारमा गरिएको छ । जाति समूहको वर्गीकरण नेपाल मानव विकास प्रतिवेदन २०१४ (अनुसूची ४) को आधारमा तलको तालिकाअनुसार गरिएको छ ।

Caste and Ethnicity Classification

Major category/group	Sub-category	Caste and ethnic groups in the 2011 Census
1. Hill caste	1.1 Hill Brahmins 1.2 Hill Chhetris	1.1 Hill Brahman 1.2 Chhetri,Thakuri, Sanyasi
2. Tarai /Madhesi castes	2.1 Tarai/Madhesi Brahmins/Chhetris 2.2 Tarai/Madhesi other castes 2.2.1Yadav	2.1 Tarai Brahman, Nurang, Rajput, Kayastha 2.2 Badhaee, Barai, Bin, Dev, Dhunia, Gaderi/Bhedihar, Hajam/Thakur, Haluwai, Kahar, Kalwar, Kamar, Kanu, Kathabaniyan, Kewat, Koiri/Kushwaha, Kori, Kumhar, Kurmi, Lodh, Lohar, Mali, Mallaha, Nuniya, Rajbhar, Rajdhob, Sonar, Sudhi,Teli,Yadav
3. Dalits	3.1 Hill Dalits 3.2 Tarai/Madhesi Dalits	3.1 Badi, Damai/Dholi, Gaine, Kami, Sarki 3.2 Bantar/Sardar, Chamar/ Harijan/Ram, Chidimar, Dhandi, Dhankar/Dharikar, Dhobi, Dom, Dusadh/Paswan/Pasi, Halkhor, Kalar, Khatwe, Musahar, Natuwa, Sarbaria,Tatma/Tatwa
4. Janajatis	4.1 Mountain Janajatis 4.4.1 Thakali 4.2 Hill janajatis 4.4.2 Newar 4.3 Bhitri Madhesi Janajatis 4.4 Terai/Madhesi Janajatis	4.1 Bhote, Byasi/Sauka, Dolpo, Lhomi, Lhopa, Sherpa,Thakali,Topkegola,Walung 4.2 Athpariya, Bahing, Bantawa, Brahm/Baramo, Chamling, Chepang/Praja, Chhantyal/Chantel, Dura, Ghale, Gharti/Bhujel, Gurung, Hayu, Hyolmo, Jirel, Khaling, Khawa, Kulung, Kusunda, Lepcha, Limbu, Loharung, Magar, Mewahang/Bala, Nachhiring, Newar, Pahari, Rai, Sampang, Sunuwar,Tamang,Thami,Thulung,Yakkha,Yamphu 4.3 Bote, Danuwar, Darai, Kumal, Majhi, Raji, Raute 4.4 Amat, Dhanuk, Dhimal, Gangai, Jhangad/Dhagar, Kisan, Koche, Meche, Munda, Pattharkatta/ Kuswadia, Rajbanshi, Satar/Santhal, Tajpuriua, Tharu
5. Others	5. Others*	Bengali, Marwari, Punjabi/Sikh, Foreigners, Muslim

*Jain (other category included in the 2001 census) and Churaute (Muslim category, included in 1991 and 2001) have been excluded in the 2011 caste/ethnic groups.

२.१.१२ : बृहत जातीय समूह अनुसार वडागत जनसंख्याको विवरण

(वडागत रूपमा बृहत जातीय समूह अनुसार प्रतिशत निकाल्दा तेस्रो लहरको जम्मा संख्यालाई आधार मानिएको छ ।)

१. महालक्ष्मी नगरपालिका

वार्ड नं	जनजाति		खस आर्य		दलित		मधेसी		अन्य		जम्मा संख्या
	संख्या	प्रतिशत	संख्या	प्रतिशत	संख्या	प्रतिशत	संख्या	प्रतिशत	संख्या	प्रतिशत	
१	१०६६	३४.४०%	१९१३	६१.७०%	१२०	३.९०%	२	०.१०%	०	०.००%	३१०१
२	१७९४	५८.००%	११०३	३५.६०%	१९७	६.४०%	१	०.००%	०	०.००%	३०९५
३	८६२	४०.९०%	११८३	५६.२०%	५५	२.६०%	५	०.२०%	१	०.००%	२१०६
४	९७९	२६.३०%	१९२०	५१.७०%	८१०	२१.८०%	३	०.१०%	५	०.१०%	३७१७
५	७१८	२८.७०%	१२९३	५१.६०%	४४८	१७.९०%	३६	१.४०%	११	०.४०%	२५०६
६	५७५	२५.९०%	११५२	५२.००%	४८९	२२.१०%	०	०.००%	०	०.००%	२२१६
७	१७४९	५२.८०%	११५२	३४.८०%	४१२	१२.४०%	१	०.००%	०	०.००%	३३१४
८	१२२७	५७.९०%	७०९	३३.४०%	१८४	८.७०%	०	०.००%	०	०.००%	२१२०
९	९१०	३४.७०%	१५६९	५९.८०%	१४६	५.६०%	०	०.००%	०	०.००%	२६२५
जम्मा	९८८०	३९.८०%	११९९४	४८.४०%	२८६१	११.५०%	४८	०.२०%	१७	०.१०%	२४८००

२. पाखिबास नगरपालिका

वार्ड नं	जनजाति		खस आर्य		दलित		मधेसी		अन्य		जम्मा संख्या
	संख्या	प्रतिशत	संख्या	प्रतिशत	संख्या	प्रतिशत	संख्या	प्रतिशत	संख्या	प्रतिशत	
१	१५३	११.७०%	९९४	७६.२०%	१५७	१२.००%	०	०.००%	०	०.००%	१३०४
२	१७७२	७२.६०%	५१९	२१.३०%	१५०	६.१०%	१	०.००%	०	०.००%	२४४२
३	१३०५	५९.१०%	७३४	३३.२०%	१३६	६.२०%	२६	१.२०%	७	०.३०%	२२०८
४	१२६५	४८.६०%	११५६	४४.४०%	१४१	५.४०%	४०	१.५०%	१	०.००%	२६०३
५	१२७५	४९.००%	७८०	३०.००%	५२२	२०.१०%	५	०.२०%	२०	०.८०%	२६०२
६	१४३४	५३.५०%	९०२	३३.६०%	३४५	१२.९०%	१	०.००%	०	०.००%	२६८२
७	५९७	४३.२०%	५९५	४३.००%	१६७	१२.१०%	१३	०.९०%	११	०.८०%	१३८३
८	१४३७	५२.७०%	१११२	४०.८०%	१७२	६.३०%	४	०.१०%	०	०.००%	२७२५
९	२०४०	९२.३०%	१३३	६.००%	३५	१.६०%	०	०.००%	१	०.००%	२२०९
१०	१०२४	५३.३०%	७१७	३७.३०%	१७१	८.९०%	१	०.१०%	७	०.४०%	१९२०
जम्मा	१२३०२	५५.७०%	७६४२	३४.६०%	१९९६	९.००%	९१	०.४०%	४७	०.२०%	२२०७८

३. छथर जोरपाटी गाउँपालिका

वार्ड नं	जनजाति		खस आर्य		दलित		मधेसी		अन्य		जम्मा संख्या
	संख्या	प्रतिशत	संख्या	प्रतिशत	संख्या	प्रतिशत	संख्या	प्रतिशत	संख्या	प्रतिशत	
१	१९३८	६१.६०%	९७७	३१.१०%	२२६	७.२०%	३	०.१०%	१	०.००%	३१४५
२	२५०६	७५.२०%	७०८	२१.२०%	९६	२.९०%	०	०.००%	२४	०.७०%	३३३४
३	१६५४	६०.९०%	८०६	२९.७०%	२५०	९.२०%	६	०.२०%	२	०.१०%	२७१८
४	१३१७	६०.००%	५२१	२३.७०%	३५६	१६.२०%	२	०.१०%	०	०.००%	२१९६
५	२३५५	७२.९०%	७४५	२३.१०%	१३०	४.००%	१	०.००%	१	०.००%	३२३२
६	१५७०	४२.५०%	१९९३	५३.९०%	९९	२.७०%	२४	०.६०%	११	०.३०%	३६९७
जम्मा	११३४०	६१.९०%	५७५०	३१.४०%	११५७	६.३०%	३६	०.२०%	३९	०.२०%	१८३२२

४. खाल्सा छिन्ताड सहीदभूमि गाउँपालिका

वार्ड नं	जनजाति		खस आर्य		दलित		मधेसी		अन्य		जम्मा संख्या
	संख्या	प्रतिशत	संख्या	प्रतिशत	संख्या	प्रतिशत	संख्या	प्रतिशत	संख्या	प्रतिशत	
१	२२८५	७६.२०%	४६४	१५.५०%	२४९	८.३०%	१	०.००%	०	०.००%	२९९९
२	२५३२	८०.१०%	२३२	७.३०%	३९४	१२.५०%	०	०.००%	४	०.१०%	३१६२
३	३०५५	९४.९०%	२९	०.९०%	१२७	३.९०%	६	०.२०%	१	०.००%	३२१८
४	१८२३	८७.६०%	१०४	५.००%	१४६	७.००%	७	०.३०%	०	०.००%	२०८०
५	१७६०	९५.९०%	२	०.१०%	७२	३.९०%	१	०.१०%	०	०.००%	१८३५
६	२६२५	८३.२०%	३५९	११.४०%	१६८	५.३०%	१	०.००%	३	०.१०%	३१५६
७	१७६७	७६.५०%	३७३	१६.१०%	१५८	६.८०%	५	०.२०%	७	०.३०%	२३१०
जम्मा	१५८४७	८४.५०%	१५६३	८.३०%	१३१४	७.००%	२१	०.१०%	१५	०.१०%	१८७६०

५. धनकुटा नगरपालिका

वार्ड नं	जनजाति		खस आर्य		दलित		मधेसी		अन्य		जम्मा संख्या
	संख्या	प्रतिशत	संख्या	प्रतिशत	संख्या	प्रतिशत	संख्या	प्रतिशत	संख्या	प्रतिशत	
१	४१८३	६१.००%	२०४३	२९.८०%	४७९	७.००%	१०९	१.६०%	४२	०.६०%	६८५६
२	२६३४	६१.३०%	१४१०	३२.८०%	२३३	५.४०%	१०	०.२०%	१०	०.२०%	४२९७
३	९२५	४५.२०%	९५१	४६.४०%	१६९	८.३०%	२	०.१०%	१	०.००%	२०४८
४	१८२६	५५.६०%	११३८	३४.७०%	२९०	८.८०%	११	०.३०%	१९	०.६०%	३२८४
५	२०८४	७२.७०%	५३४	१८.६०%	१७२	६.००%	५१	१.८०%	२७	०.९०%	२८६८
६	२२८६	५३.००%	१७००	३९.४०%	२३८	५.५०%	५७	१.३०%	३३	०.८०%	४३१४
७	३३०८	६४.५०%	११६१	२२.६०%	४०१	७.८०%	१०८	२.१०%	१५३	३.००%	५१३१
८	१९२२	९९.१०%	१६	०.८०%	१	०.१०%	०	०.००%	०	०.००%	१९३९
९	१६००	४१.१०%	१७८७	४५.९०%	४६९	१२.००%	२४	०.६०%	१३	०.३०%	३८९३
१०	९१५	४६.००%	८७६	४४.००%	१६२	८.१०%	२२	१.१०%	१४	०.७०%	१९८९
जम्मा	२१६८३	५९.२०%	११६१६	३१.७०%	२६१४	७.१०%	३९४	१.१०%	३१२	०.९०%	३६६१९

६. सागुरीगढी गाउँपालिका

वार्ड नं	जनजाति		खस आर्य		दलित		मधेसी		अन्य		जम्मा संख्या
	संख्या	प्रतिशत	संख्या	प्रतिशत	संख्या	प्रतिशत	संख्या	प्रतिशत	संख्या	प्रतिशत	
१	१७८३	८८.३०%	११५	५.७०%	१००	५.००%	७	०.३०%	१४	०.७०%	२०१९
२	१४८६	९३.८०%	१४	०.९०%	५७	३.६०%	१	०.१०%	२६	१.६०%	१५८४
३	२४१६	९३.६०%	९७	३.८०%	६१	२.४०%	७	०.३०%	०	०.००%	२५८१
४	१४९०	९३.७०%	३२	२.००%	३९	२.५०%	२	०.१०%	२८	१.८०%	१५९१
५	२१५१	७९.३०%	२४०	८.९०%	२७८	१०.३०%	३०	१.१०%	१२	०.४०%	२७११
६	२६५२	८९.१०%	२९३	९.८०%	१८	०.६०%	१२	०.४०%	२	०.१०%	२९७७
७	१७४५	९८.१०%	१०	०.६०%	९	०.५०%	९	०.५०%	५	०.३०%	१७७८
८	१८६८	८३.२०%	१५२	६.८०%	२१९	९.८०%	६	०.३०%	०	०.००%	२२४५
९	१९४९	९५.५०%	३	०.१०%	८७	४.३०%	२	०.१०%	०	०.००%	२०४१
१०	१८५९	९२.५०%	९०	४.५०%	६०	३.००%	०	०.००%	०	०.००%	२००९
जम्मा	१९३९९	९०.१०%	१०४६	४.९०%	९२८	४.३०%	७६	०.४०%	८७	०.४०%	२१५३६

७. चौविसे गाउँपालिका

वार्ड नं	जनजाति		खस आर्य		दलित		मधेसी		अन्य		जम्मा संख्या
	संख्या	प्रतिशत	संख्या	प्रतिशत	संख्या	प्रतिशत	संख्या	प्रतिशत	संख्या	प्रतिशत	
१	१४६८	८०.१०%	१४४	७.९०%	२१६	११.८०%	४	०.२०%	०	०.००%	१८३२
२	२४७७	९२.४०%	१३८	५.१०%	५२	१.९०%	१	०.००%	१२	०.४०%	२६८०
३	१६७२	८३.२०%	२४९	१२.४०%	८१	४.००%	३	०.१०%	४	०.२०%	२००९
४	९५६	५३.१०%	६४९	३६.००%	१९४	१०.८०%	३	०.२०%	०	०.००%	१८०२
५	१९०८	६२.४०%	८७७	२८.७०%	२६३	८.६०%	७	०.२०%	१	०.००%	३०५६
६	२३२८	९०.३०%	१३६	५.३०%	१०६	४.१०%	६	०.२०%	१	०.००%	२५७७
७	१९३४	७५.३०%	४६६	१८.१०%	१६५	६.४०%	४	०.२०%	०	०.००%	२५६९
८	२१२३	७७.००%	५९२	२१.५०%	४२	१.५०%	१	०.००%	०	०.००%	२७५८
जम्मा	१४८६६	७७.१०%	३२५१	१६.९०%	१११९	५.८०%	२९	०.२०%	१८	०.१०%	१९२८३

स्रोत : राष्ट्रिय जनगणना, २०६८

२.१.१३ : मातृभाषा सम्बन्धी विवरण

क्र.सं.	मातृभाषा	गाउँपालिका/नगरपालिका							संस्थागत	जम्मा
		महालक्ष्मी	पाखिबास	छथर जोरपाटी	खाल्सा छिन्ताङ सहीदभूमि	धनकुटा	सागुरीगढी	चौविसे		
१	नेपाली	१८५४४	११८७१	८१४२	४८२४	१८२३३	२६३२	५५८६	१२०२	७१०३४
२	लिम्बु	६६१	१४८	५७९२	३०	१२९८	६०२८	६२९३	६५	२०३१५
३	वान्तवा	१६	६७३	४	७४५७	७७४	६६७१	५२	३०	१५६७७
४	मगर	२५७४	२९६७	२०७७	२७७	२४१०	१६८४	३०४६	१५२	१५१८७
५	तामाङ	७५३	३१७४	७९६	६०	२५७५	६२६	११९४	८२	९२६०
६	राई	१५१	१९३७	१७६	१२३	१६४५	११६०	४१२	७८	५६८२
७	आठपहरिया	०	७८	१	०	५३५६	५	०	०	५४४०
८	याक्खा	१४९४	१४४	१९	१	२३१	१४३८	१५०७	२	४८३६
९	छिन्ताङ	०	०	०	३४४८	२९	२१४	४	०	३६९५
१०	नेवार	४३२	१३९	४०७	३६	२२७४	९८	७३	८१	३५४०
११	छिलिङ्ग	०	०	०	१८७५	५३	३	०	०	१९३१
१२	याम्फु/याम्फे	०	०	०	०	२६	३४२	७६०	०	११२८
१३	मैथिली	५७	९४	६१	१७	४५१	१०४	३९	८१	९०४
१४	शेर्पा	२	४३	४१२	६	१९२	४	४	१९	६८२
१५	गुरुङ	२	२०४	२१६	१	७५	१९	३६	३२	५८५
१६	चाम्लिङ	६	२	०	२१२	१३०	५२	२२	८	४३२
१७	भुजेल	३१	२८	१२६	०	६५	१०	३४	१	२९५
१८	फाडदुवाली	०	२९०	०	०	०	०	०	०	२९०

गाउँपालिका/नगरपालिका तथ्याङ्कीय रूपरेखा

२०७४

१९	लोहोरुड	०	०	०	८	०	१६४	४	१	१७७
२०	माभी	०	०	०	०	४६	९	११२	०	१६७
२१	वाम्बुले	०	०	०	१४४	३	१४	०	०	१६१
२२	साम्पाङ	०	२०	०	४	१०६	८	६	४	१४८
२३	नाछिरिङ	०	११४	३	६	१३	०	०	१	१३७
२४	हिन्दी	२२	२१	८	०	७०	९	१	०	१३१
२५	थारु	९	६	४	१४	५४	२१	११	९४	२१३
२६	उर्दू	१	०	०	१	१०२	६	०	२	११२
२७	भोजपुरी	१३	९	१९	४	५२	१	५	८	१११
२८	खालिङ	०	०	०	४३	३२	०	०	१	७६
२९	दुङ्गमाली	०	१२	०	६२	०	०	०	०	७४
३०	थुलुङ	२	०	०	४२	२०	०	०	२	६६
३१	कुलुङ	०	०	०	३	४८	६	०	३	६०
३२	सांकेतिक भाषा	५	१४	२	८	९	७	६	७	५८
३३	डोटेली	५	२	७	०	३	१	४	१	२३
३४	राजस्थानी	०	०	२	०	१४	२	०	०	१८
३५	संस्कृत	०	०	०	०	३	०	१५	०	१८
३६	बोटे	१	३	०	०	०	१३	०	०	१७
३७	राजवंशी	३	४	०	०	९	१	०	३	२०
३८	बंगला	०	०	१	०	११	०	०	०	१२
३९	दुमी	०	१	०	०	३	८	०	०	१२

गाउँपालिका/नगरपालिका तथ्याङ्कीय रूपरेखा

२०७४

४०	उरावँ/उराउ	५	०	०	०	७	०	०	३	१५
४१	असामी	०	०	१	६	१	२	१	०	११
४२	कुकी	०	०	०	११	०	०	०	०	११
४३	अन्य	१०	११	९	१३	५४	६७	३८	५१	२५३
४४	उल्लेख नभएको	१	६९	३७	२४	१४२	१०७	१८	०	३९८
जम्मा		२४८००	२२०७८	१८३२२	१८७६०	३६६१९	२१५३६	१९२८३	२०१४	१६३४१२

स्रोत : राष्ट्रिय जनगणना, २०६८

नोट : अन्य भाषाभिन्न १० जना वा सो भन्दा कम मातृभाषा बोल्ने जनसंख्यालाई एकमुष्ट राखिएको छ ।

२.१.१४ विदेशमा रहेको जनसंख्या सम्बन्धी विवरण

विवरण	गाउँपालिका/नगरपालिकाकाको नाम							जम्मा	
	महालक्ष्मी	पाखिबास	छथर जोरपाटी	खाल्सा छिन्ताड सहीदभूमि	धनकुटा	साँगुरीगढी	चौविसे		
जम्मा घरपरिवार	५४८२	४९७७	४२३२	३८७६	९४६०	५०४७	४५४२	३७६१६	
विदेशमा सदस्य भएका घरपरिवार	१९१७	१७३९	१३६९	१०७१	२११७	१६६५	१९२६	११८०४	
विदेशमा भएको जनसंख्या	जम्मा	२२८४	२१०८	१६७२	१३२८	२५४३	२०६५	२४१५	१४४१५
	पुरुष	२१९१	२०११	१५९०	१२६४	२२८३	१९०६	२२९३	१३५३८
	महिला	९३	९७	८२	६४	२५९	१५९	१२२	८७६

स्रोत : राष्ट्रिय जनगणना, २०६८

नोट : विदेशमा सदस्य भएको घरपरिवार भन्नाले कम्तीमा एकजना परिवारको सदस्य विदेशमा रहेको भन्ने बुझ्नु पर्दछ ।

खण्ड - ख

२.२ : जनगणनाबाट प्राप्त पारिवारिक विवरणहरु

२.२.१ : सुविधा उपभोगका आधारमा घरपरिवार सम्बन्धी विवरण

सुविधाको प्रकार	गाउँपालिका/नगरपालिका							जम्मा
	महालक्ष्मी	पाखिबास	छथर जोरपाटी	खाल्सा छिन्ताड सहीदभूमि	धनकुटा	साँगुरीगढी	चौविसे	
रेडियो	२९६४	३३७९	२४८३	२९७८	६९९०	२८६८	२९५२	२२९३४
प्रतिशत	५४.९०%	६७.९०%	५८.७०%	५६.२०%	६४.६०%	५६.८०%	६५.००%	६०.९७
टेलिभिजन	९७९६	२०६३	९७२९	९९२९	५६९८	९५६३	९९९९	९५०८९
प्रतिशत	३२.८०%	४९.५०%	४०.९०%	२८.९०%	५९.४०%	३९.००%	२६.२०%	४०.०९
केवल टेलिभिजन	२५६	३३५	२९६	६०	२९२३	९३३	९९७	३२४०
प्रतिशत	४.७०%	६.७०%	५.९०%	९.५०%	२२.४०%	२.६०%	२.६०%	८.६९
कम्प्युटर	५३	९९३	६९	२८	८३२	६६	७६	९२३७
प्रतिशत	९.००%	२.३०%	९.६०%	०.७०%	८.८०%	९.३०%	९.७०%	३.२९
इन्टरनेट	२२	३९	३२	६	३७०	९६	९४	४९९
प्रतिशत	०.४०%	०.८०%	०.८०%	०.२०%	३.९०%	०.३०%	०.३०%	९.३३
टेलिफोन	९८९	९४७	८७	७०	९२३८	७०	५९	९८४४
प्रतिशत	३.३०%	३.००%	२.९०%	९.८०%	९३.९०%	९.४०%	९.९०%	४.९०
मोबाइल फोन	४०८९	३७८३	३३३४	२५२९	८००५	३५९८	३९९८	२८५२०
प्रतिशत	७४.४०%	७६.००%	७८.८०%	६५.००%	८४.६०%	७९.३०%	७०.४०%	७५.८२

गाउँपालिका/नगरपालिका तथ्याङ्कीय रूपरेखा

२०७४

मोटर	८	१०	९	३	१०९	१८	११	१६८
प्रतिशत	०.१०%	०.२०%	०.२०%	०.१०%	१.२०%	०.४०%	०.२०%	०.४५
मोटरसाइकल	५०	४३	५१	३५	५२९	५२	५८	८१८
प्रतिशत	०.९०%	०.९०%	१.२०%	०.९०%	५.६०%	१.००%	१.३०%	२.१७
साइकल	८	१२	१३	८	१४३	११	१७	२१२
प्रतिशत	०.१०%	०.२०%	०.३०%	०.२०%	१.५०%	०.२०%	०.४०%	०.५६
अन्य सवारी साधन	१	४	४	४	४२	०	२	५७
प्रतिशत	०.००%	०.१०%	०.१०%	०.१०%	०.४०%	०.००%	०.००%	०.१५
रेफ्रिजरेटर	३१	१७	४	६	३८८	५७	५	५०८
प्रतिशत	०.६०%	०.३०%	०.१०%	०.२०%	४.१०%	१.१०%	०.१०%	१.३५
कुनै पनि सुविधा नभएका	८०३	५४५	५४०	७०२	५८७	८९९	६८४	४७६०
प्रतिशत	१४.६०%	११.००%	१२.८०%	१८.१०%	६.२०%	१७.८०%	१५.१०%	१२.६५
उल्लेख नभएको	५४	५७	४९	४५	११०	३७	५०	४०२
प्रतिशत	१.००%	१.१०%	१.२०%	१.२०%	१.२०%	०.७०%	१.१०%	१.०७
जम्मा	५४८२	४९७७	४२३२	३८७६	९४६०	५०४७	४५४२	३७६१६

स्रोत : राष्ट्रिय जनगणना, २०६८

नोट : जनगणनामा परिवारले प्रयोग गरेका सुविधा तथा पारिवारिक उपयोगका वस्तुहरु सम्बन्धी विवरण संस्थागत वसोवास गरेका परिवारहरु बाहेकलाई सोधिएकाले जम्मा परिवार संख्या ३७६१६ रहेको छ । खासमा संस्थागत परिवार २१ सहित जम्मा परिवार संख्या ३७६३७ रहेको छ । एकै परिवारमा एक भन्दा बढि सुविधाहरु रहन सक्ने हुँदा प्रतिशतको जोड १०० भन्दा बढि हुन गएको छ । जनगणनामा विवरणहरु प्रकाशन गर्दा घरलाई नभई परिवारलाई आधार मानिएको छ । नतिजालाई व्याख्या गर्दा यदि घरको छानो ढलान गरेको संख्या १८४२ आएको छ भने १८४२ परिवार ढलान गरिएको घरमा बस्दा रहेछन् भन्ने हुन्छ तर छानो ढलान गरिएका घरको संख्या १८४२ भन्न मिल्दैन ।

२.२.२ : परिवारले बसोबास गरेको घरको स्वामित्व सम्बन्धी विवरण

बसोबासको अवस्था	गाउँपालिका/नगरपालिका							जम्मा
	महालक्ष्मी	पाख्रिबास	छथर जोरपाटी	खाल्सा छिन्ताड सहीदभूमि	धनकुटा	साँगुरीगढी	चौविसे	
आफ्नै	५१००	४५२०	३६७०	३७८९	६१६०	४६५१	४२२६	३२११६
प्रतिशत	९३.००%	९०.८०%	८६.७०%	९७.८०%	६५.१०%	९२.२०%	९३.००%	८५.४०%
भाडामा	२५९	३२५	४२०	६७	२७४७	२६८	२१२	४२९८
प्रतिशत	४.७०%	६.५०%	९.९०%	१.७०%	२९.००%	५.३०%	४.७०%	११.४०%
संस्थागत	११	५८	२३	४	३६४	२८	१८	५०६
प्रतिशत	०.२०%	१.२०%	०.५०%	०.१०%	३.८०%	०.६०%	०.४०%	१.३०%
अन्य	११२	७४	११९	१६	१८९	१००	८६	६९६
प्रतिशत	२.००%	१.५०%	२.८०%	०.४०%	२.००%	२.००%	१.९०%	१.९०%
जम्मा	५४८२	४९७७	४२३२	३८७६	९४६०	५०४७	४५४२	३७६१६

स्रोत : राष्ट्रिय जनगणना, २०६८

२.२.३ : परिवारले प्रयोग गरेको घरको जगको प्रकारका आधारका घर परिवारको विवरण

जगको प्रकार	गाउँपालिका/नगरपालिका							जम्मा
	महालक्ष्मी	पाखिबास	छथर जोरपाटी	खाल्सा छिन्ताड सहीदभूमि	धनकुटा	साँगुरीगढी	चौविसे	
माटोको जोडाइ भएको ढुङ्गा/इटा	५०७२	४२९२	३६४३	२२८०	६१३५	३५०७	३१८३	२८११२
प्रतिशत	९२.५०%	८६.२०%	८६.१०%	५८.८०%	६४.९०%	६९.५०%	७०.१०%	७४.७०%
सिमेन्टको जोडाइ भएको ढुङ्गा/इटा	३२	९४	१३८	४३	१५४२	१८२	१३०	२१६१
प्रतिशत	०.६०%	१.९०%	३.३०%	१.१०%	१६.३०%	३.६०%	२.९०%	५.७०%
ढलान पिलरसहितको	२	४६	१७१	९	६८०	५४	२९	९९१
प्रतिशत	०.००%	०.९०%	४.००%	०.२०%	७.२०%	१.१०%	०.६०%	२.६०%
काठको खम्बा गाडेको	३१२	५२०	२५०	१५०७	९५७	१२५७	१०७९	५८८२
प्रतिशत	५.७०%	१०.४०%	५.९०%	३८.९०%	१०.१०%	२४.९०%	२३.८०%	१५.६०%
अन्य	४४	८	२०	३२	९३	३०	१०८	३३५
प्रतिशत	०.८०%	०.२०%	०.५०%	०.८०%	१.००%	०.६०%	२.४०%	०.९०%
उल्लेख नभएको	२०	१७	१०	५	५३	१७	१३	१३५
प्रतिशत	०.४०%	०.३०%	०.२०%	०.१०%	०.६०%	०.३०%	०.३०%	०.४०%
जम्मा	५४८२	४९७७	४२३२	३८७६	९४६०	५०४७	४५४२	३७६१६

स्रोत : राष्ट्रिय जनगणना, २०६८

२.२.४ : बाहिरी गारोको प्रकारका आधारमा घर परिवारको विवरण

बाहिरी गारोको प्रकार	गाउँपालिका / नगरपालिका							जम्मा
	महालक्ष्मी	पाखिबास	छथर जोरपाटी	खाल्सा छिन्ताड सहीदभूमि	धनकुटा	साँगुरीगढी	चौविसे	
माटोको जोडाइ भएको ढुङ्गा/इटा	४९३४	४१३६	३५५४	२५३४	५८६४	३४१४	३१६१	२७५९७
प्रतिशत	९०.००%	८३.१०%	८४.००%	६५.४०%	६२.००%	६७.६०%	६९.६०%	७३.४०%
सिमेन्टको जोडाइ भएको ढुङ्गा/इटा	४१	१७०	३२९	५३	२३१९	२७०	२१८	३४००
प्रतिशत	०.७०%	३.४०%	७.८०%	१.४०%	२४.५०%	५.३०%	४.८०%	९.००%
काठ/फल्याक	५१	१११	४५	१५३	३२१	३७०	२५५	१३०६
प्रतिशत	०.९०%	२.२०%	१.१०%	३.९०%	३.४०%	७.३०%	५.६०%	३.५०%
बाँस	४१८	४४५	२३३	११२१	७३२	९१७	८७६	४७४२
प्रतिशत	७.६०%	८.९०%	५.५०%	२८.९०%	७.७०%	१८.२०%	१९.३०%	१२.६०%
काँचो इटा	०	५२	१	४	५१	१	२	१११
प्रतिशत	०.००%	१.००%	०.००%	०.१०%	०.५०%	०.००%	०.००%	०.३०%
अन्य	१८	४३	५९	५	११९	५६	१६	३१६
प्रतिशत	०.३०%	०.९०%	१.४०%	०.१०%	१.३०%	१.१०%	०.४०%	०.८०%
उललेख नभएको	२०	२०	११	६	५४	१९	१४	१४४
प्रतिशत	०.४०%	०.४०%	०.३०%	०.२०%	०.६०%	०.४०%	०.३०%	०.४०%
जम्मा	५४८२	४९७७	४२३२	३८७६	९४६०	५०४७	४५४२	३७६१६
प्रतिशत	१००%	१००%	१००%	१००%	१००%	१००%	१००%	१००%

स्रोत : राष्ट्रिय जनगणना, २०६८

२.२.५ : परिवारले प्रयोग गरेको घरको बाहिरी गान्छोको आधारमा वडागत विवरण

१. महालक्ष्मी नगरपालिका

वार्ड नं.	माटोको जोडाइ भएको ढुङ्गा/इटा	सिमेन्टको जोडाइ भएको ढुङ्गा/इटा	काठ/फल्याक	बाँस	काँचो इटा	अन्य	उल्लेख नभएको	जम्मा
१	९३.३०%	०.३०%	१.६०%	३.४०%	०.००%	१.३०%	०.००%	१००.००%
२	९३.३०%	०.५०%	०.००%	४.७०%	०.००%	१.१०%	०.५०%	१००.००%
३	८७.३०%	०.२०%	१.८०%	१०.४०%	०.००%	०.००%	०.२०%	१००.००%
४	८८.८०%	१.००%	०.७०%	९.००%	०.००%	०.१०%	०.४०%	१००.००%
५	८५.००%	१.८०%	१.३०%	११.३०%	०.००%	०.००%	०.५०%	१००.००%
६	८६.६०%	०.८०%	१.२०%	१०.९०%	०.००%	०.००%	०.४०%	१००.००%
७	८५.८०%	०.६०%	१.००%	११.६०%	०.००%	०.००%	०.९०%	१००.००%
८	९४.४०%	०.४०%	०.९०%	४.३०%	०.००%	०.००%	०.००%	१००.००%
९	९६.५०%	०.९०%	०.००%	२.२०%	०.००%	०.२०%	०.२०%	१००.००%
जम्मा	९०.००%	०.७०%	०.९०%	७.६०%	०.००%	०.३०%	०.४०%	१००.००%

२. पाख्रिबास नगरपालिका

वार्ड नं.	माटोको जोडाइ भएको ढुङ्गा/इटा	सिमेन्टको जोडाइ भएको ढुङ्गा/इटा	काठ/फल्याक	बाँस	काँचो इटा	अन्य	उल्लेख नभएको	जम्मा
१	९३.१०%	०.००%	०.००%	६.९०%	०.००%	०.००%	०.००%	१००.००%
२	९५.००%	१.३०%	०.२०%	२.८०%	०.००%	०.२०%	०.६०%	१००.००%
३	७८.९०%	७.८०%	२.९०%	९.५०%	०.००%	०.६०%	०.४०%	१००.००%
४	७०.००%	१३.१०%	९.४०%	३.२०%	०.२०%	३.५०%	०.६०%	१००.००%
५	८६.२०%	०.३०%	२.००%	१०.६०%	०.००%	०.३०%	०.५०%	१००.००%
६	८५.९०%	०.३०%	१.४०%	११.९०%	०.००%	०.००%	०.५०%	१००.००%
७	९२.९०%	१.८०%	०.४०%	५.००%	०.००%	०.००%	०.००%	१००.००%
८	७४.५०%	०.५०%	०.८०%	१२.६०%	८.७०%	२.४०%	०.५०%	१००.००%
९	८५.७०%	५.३०%	१.९०%	६.७०%	०.००%	०.२०%	०.२०%	१००.००%
१०	७९.४०%	०.५०%	०.२०%	१९.६०%	०.००%	०.००%	०.२०%	१००.००%
जम्मा	८३.१०%	३.४०%	२.२०%	८.९०%	१.००%	०.९०%	०.४०%	१००.००%

३. छथर जोरपाटी गाउँपालिका

वार्ड नं.	माटोको जोडाइ भएको ढुङ्गा/इटा	सिमेन्टको जोडाइ भएको ढुङ्गा/इटा	काठ/फल्याक	बाँस	काँचो इटा	अन्य	उल्लेख नभएको	जम्मा
१	९१.५०%	२.१०%	०.६०%	५.२०%	०.१०%	०.१०%	०.३०%	१००.००%
२	८९.३०%	६.९०%	१.२०%	१.९०%	०.००%	०.४०%	०.४०%	१००.००%
३	८९.४०%	०.६०%	०.५०%	७.४०%	०.००%	१.९०%	०.३०%	१००.००%
४	८२.४०%	१.४०%	०.२०%	१५.७०%	०.००%	०.००%	०.२०%	१००.००%
५	९३.३०%	०.४०%	०.००%	६.००%	०.००%	०.३०%	०.००%	१००.००%
६	६२.२०%	२८.२०%	३.२०%	१.४०%	०.००%	४.७०%	०.३०%	१००.००%
जम्मा	८४.००%	७.८०%	१.१०%	५.५०%	०.००%	१.४०%	०.३०%	१००.००%

४. खाल्सा छिन्ताड सहीदभूमि गाउँपालिका

वार्ड नं.	माटोको जोडाइ भएको ढुङ्गा/इटा	सिमेन्टको जोडाइ भएको ढुङ्गा/इटा	काठ/फल्याक	बाँस	काँचो इटा	अन्य	उल्लेख नभएको	जम्मा
१	३९.२०%	०.५०%	११.९०%	४७.९०%	०.००%	०.२०%	०.४०%	१००.००%
२	६०.९०%	०.८०%	२.४०%	३५.७०%	०.००%	०.००%	०.२०%	१००.००%
३	८२.००%	१.२०%	१.७०%	१४.८०%	०.००%	०.२०%	०.२०%	१००.००%
४	७२.६०%	१.७०%	०.६०%	२३.७०%	०.९०%	०.२०%	०.२०%	१००.००%
५	६०.८०%	०.००%	१.४०%	३७.३०%	०.००%	०.३०%	०.३०%	१००.००%
६	६८.१०%	३.८०%	३.४०%	२४.५०%	०.००%	०.१०%	०.००%	१००.००%
७	७१.६०%	०.२०%	५.४०%	२२.८०%	०.००%	०.००%	०.००%	१००.००%
जम्मा	६५.४०%	१.४०%	३.९०%	२८.९०%	०.१०%	०.१०%	०.२०%	१००.००%

५. धनकुटा नगरपालिका

वार्ड नं.	माटोको जोडाइ भएको ढुङ्गा/इटा	सिमेन्टको जोडाइ भएको ढुङ्गा/इटा	काठ/फल्याक	बाँस	काँचो इटा	अन्य	उल्लेख नभएको	जम्मा
१	४२.४०%	३६.६०%	१२.९०%	२.६०%	०.००%	५.३०%	०.२०%	१००.००%
२	९१.२०%	०.१०%	०.००%	८.४०%	०.००%	०.००%	०.३०%	१००.००%
३	७९.३०%	६.७०%	०.४०%	११.९०%	१.००%	०.२०%	०.४०%	१००.००%
४	५८.८०%	३२.९०%	०.६०%	५.६०%	१.१०%	०.४०%	०.५०%	१००.००%
५	६४.१०%	२५.३०%	१.१०%	६.१०%	२.७०%	०.२०%	०.४०%	१००.००%
६	६०.२०%	२६.३०%	१.००%	९.८०%	१.००%	०.००%	१.८०%	१००.००%
७	४५.८०%	४६.३०%	१.५०%	५.३०%	०.१०%	०.३०%	०.७०%	१००.००%
८	८३.३०%	०.२०%	०.७०%	१५.६०%	०.००%	०.२०%	०.००%	१००.००%
९	७४.१०%	५.८०%	४.१०%	१५.१०%	०.००%	०.७०%	०.१०%	१००.००%
१०	७५.९०%	९.४०%	१.५०%	११.३०%	०.००%	१.३०%	०.६०%	१००.००%
जम्मा	६२.००%	२४.५०%	३.४०%	७.७०%	०.५०%	१.३०%	०.६०%	१००.००%

६. सागुरीगढी गाउँपालिका

वार्ड नं.	माटोको जोडाइ भएको ढुङ्गा/इटा	सिमेन्टको जोडाइ भएको ढुङ्गा/इटा	काठ/फल्याक	बाँस	काँचो इटा	अन्य	उल्लेख नभएको	जम्मा
१	७१.६०%	५.४०%	१२.६०%	८.३०%	०.००%	०.९०%	१.१०%	१००.००%
२	७७.७०%	४.२०%	०.५०%	१७.६०%	०.००%	०.००%	०.००%	१००.००%
३	७७.८०%	२.२०%	०.९०%	१९.१०%	०.००%	०.००%	०.००%	१००.००%
४	५९.५०%	१.१०%	५.००%	३३.४०%	०.००%	०.००%	१.१०%	१००.००%
५	७७.७०%	१०.१०%	३.९०%	७.२०%	०.००%	०.९०%	०.२०%	१००.००%
६	५३.१०%	१३.९०%	८.१०%	१८.९०%	०.१०%	५.६०%	०.३०%	१००.००%
७	६८.५०%	५.४०%	६.३०%	१८.८०%	०.००%	०.२०%	०.७०%	१००.००%
८	७७.२०%	१.००%	३.७०%	१७.४०%	०.००%	०.४०%	०.४०%	१००.००%
९	४७.३०%	३.३०%	२१.००%	२७.००%	०.००%	१.१०%	०.२०%	१००.००%
१०	६२.८०%	१.४०%	१४.९०%	२०.७०%	०.००%	०.००%	०.२०%	१००.००%
जम्मा	६७.६०%	५.३०%	७.३०%	१८.२०%	०.००%	१.१०%	०.४०%	१००.००%

७. चौबिसे गाउँपालिका

वार्ड नं.	माटोको जोडाइ भएको ढुङ्गा/इटा	सिमेन्टको जोडाइ भएको ढुङ्गा/इटा	काठ/फल्याक	बाँस	काँचो इटा	अन्य	उल्लेख नभएको	जम्मा
१	८६.८०%	२.००%	०.७०%	१०.५०%	०.००%	०.००%	०.००%	१००.००%
२	५२.५०%	५.२०%	१९.३०%	२२.४०%	०.००%	०.३०%	०.३०%	१००.००%
३	६९.७०%	१.१०%	०.२०%	२९.००%	०.००%	०.००%	०.००%	१००.००%
४	८६.७०%	१.००%	१.५०%	९.९०%	०.००%	०.२०%	०.७०%	१००.००%
५	६३.००%	२.५०%	२.९०%	३०.२०%	०.३०%	१.००%	०.१०%	१००.००%
६	७४.३०%	६.२०%	६.००%	११.९०%	०.००%	०.९०%	०.६०%	१००.००%
७	६७.००%	१०.३०%	४.१०%	१८.३०%	०.००%	०.००%	०.३०%	१००.००%
८	६९.००%	७.६०%	५.६०%	१७.६०%	०.००%	०.००%	०.३०%	१००.००%
जम्मा	६९.६०%	४.८०%	५.६०%	१९.३०%	०.००%	०.४०%	०.३०%	१००.००%

२.२.६ : परिवारले प्रयोग गरेको घरको छानाको प्रकार अनुसार घर परिवारको विवरण

छानाको प्रकार	गाउँपालिका/नगरपालिका							जम्मा
	महालक्ष्मी	पाख्रिबास	छथर जोरपाटी	खाल्सा छिन्ताड सहीदभूमि	धनकुटा	साँगुरीगढी	चौविसे	
खर/पराल/छ्वाली	३३९१	२४५९	१५९२	२७९१	२०१३	२७०१	२७५५	१७७०२
प्रतिशत	६१.९०%	४९.४०%	३७.६०%	७२.००%	२१.३०%	५३.५०%	६०.७०%	४७.१०%
जस्ता/टिन/च्यादर	१९६९	२४१०	२३७२	१०५६	५६६४	२२११	१६९८	१७५८०
प्रतिशत	३५.९०%	४८.४०%	५६.००%	२७.२०%	६२.००%	४३.८०%	३७.४०%	४६.७०%
टायल/खपटा/भिँगटी/ढुङ्गा	३६	१४	२४	५	३२	७	९	१२७
प्रतिशत	०.७०%	०.३०%	०.६०%	०.१०%	०.३०%	०.१०%	०.२०%	०.३०%
सिमेन्ट/ढलान	५	५९	२१६	१०	१४२४	८५	४३	१८४२
प्रतिशत	०.१०%	१.२०%	५.१०%	०.३०%	१५.१०%	१.७०%	०.९०%	४.९०%
काठ/फल्याक	१०	६	२	५	५३	६	१३	९५
प्रतिशत	०.२०%	०.१०%	०.००%	०.१०%	०.६०%	०.१०%	०.३०%	०.३०%
माटो	०	०	०	०	०	१	०	१
प्रतिशत	०.००%	०.००%	०.००%	०.००%	०.००%	०.००%	०.००%	०.००%
अन्य	४८	११	१६	१	१४	१६	२	१०८
प्रतिशत	०.९०%	०.२०%	०.४०%	०.००%	०.१०%	०.३०%	०.००%	०.३०%
उललेख नभएको	२३	१८	१०	८	६०	२०	२२	१६१
प्रतिशत	०.४०%	०.४०%	०.२०%	०.२०%	०.६०%	०.४०%	०.५०%	०.४०%
जम्मा	५४८२	४९७७	४२३२	३८७६	९४६०	५०४७	४५४२	३७६१६

स्रोत : राष्ट्रिय जनगणना, २०६८

२.२.७ : पिउने पानीको स्रोतको आधारमा घर परिवारको विवरण

पिउने पानीको प्रमुख स्रोत	गाउँपालिका/नगरपालिका							जम्मा
	महालक्ष्मी	पाखिबास	छथर जोरपाटी	खाल्सा छिन्ताङ सहीदभूमि	धनकुटा	साँगुरीगढी	चौविसे	
धारा/पाइप	४८०१	४१२७	३१५०	२९८०	७९७५	४१६६	३५१६	३०७१५
प्रतिशत	८७.६०%	८२.९०%	७४.४०%	७६.९०%	८४.३०%	८२.५०%	७७.४०%	८१.७०%
ट्युब वेल/हातेकल	५	२	३	३	९	३	२	२७
प्रतिशत	०.१०%	०.००%	०.१०%	०.१०%	०.१०%	०.१०%	०.००%	०.१०%
ढाकिएको इनार/कुवा	६१	१२९	५३	७९	१५७	७५	१२८	६८२
प्रतिशत	१.१०%	२.६०%	१.३०%	२.००%	१.७०%	१.५०%	२.८०%	१.८०%
नढाकिएको इनार/कुवा	२७९	३८०	४२९	६८१	६४४	१९९	६८४	३२९६
प्रतिशत	५.१०%	७.६०%	१०.१०%	१७.६०%	६.८०%	३.९०%	१५.१०%	८.८०%
मूल धारा	२७९	३१७	५४९	८६	५०४	४८७	७६	२२९८
प्रतिशत	५.१०%	६.४०%	१३.००%	२.२०%	५.३०%	९.६०%	१.७०%	६.१०%
नदी/खोला	३७	८	१५	४२	७७	१०१	८७	३६७
प्रतिशत	०.७०%	०.२०%	०.४०%	१.१०%	०.८०%	२.००%	१.९०%	१.००%
अन्य	९	५	२२	२	६०	५	३८	१४१
प्रतिशत	०.२०%	०.१०%	०.५०%	०.१०%	०.६०%	०.१०%	०.८०%	०.४०%
उल्लेख नभएको	११	९	११	३	३४	११	११	९०
प्रतिशत	०.२०%	०.२०%	०.३०%	०.१०%	०.४०%	०.२०%	०.२०%	०.२०%
जम्मा	५४८२	४९७७	४२३२	३८७६	९४६०	५०४७	४५४२	३७६१६

धनकुटामा पिउने पानीको मुख्य स्रोतको रूपमा अधिकांश परिवार (८१.७%) ले धारा वा पाइपको पानी प्रयोग गर्ने गरेको पाईएको छ । अन्य मुख्य स्रोतमा नढाकिएको इनार कुवा (८.८%) र मुलधारा (६.१%) रहेका छन् ।

२.२.८ : पिउने पानीको स्रोतको आधारमा आधारमा घरपरिवारको वडागत विवरण

१. महालक्ष्मी नगरपालिका

वार्ड नं.	धारा/पाइप	ट्युब वेल र/हातेकल	ढाकिएको इनार/कुवा	नढाकिएको इनार/कुवा	मूल धारा	नदी/खोला	अन्य	उल्लेख नभएको
१	८४.००%	०.३०%	०.००%	१.००%	१४.६०%	०.००%	०.००%	०.००%
२	९१.३०%	०.२०%	०.००%	१.३०%	६.८०%	०.००%	०.२०%	०.२०%
३	८८.६०%	०.००%	२.३०%	१.९०%	६.००%	०.२०%	०.६०%	०.४०%
४	९५.३०%	०.००%	१.५०%	०.८०%	२.१०%	०.००%	०.००%	०.३०%
५	७७.५०%	०.००%	६.३०%	७.२०%	७.८०%	१.२०%	०.००%	०.००%
६	८८.३०%	०.००%	०.९०%	९.८०%	०.९०%	०.००%	०.००%	०.२०%
७	७०.४०%	०.००%	०.४०%	२२.५०%	६.८०%	०.००%	०.००%	०.००%
८	८४.७०%	०.००%	०.३०%	११.९०%	२.७०%	०.००%	०.००%	०.३०%
९	६८.८०%	०.००%	०.२०%	१८.१०%	१३.००%	०.००%	०.००%	०.००%
जम्मा	७०.२०%	०.००%	१४.१०%	६.२०%	९.००%	०.००%	०.२०%	०.२०%

२. पाखिबास नगरपालिका

वार्ड नं.	धारा/पाइप	ट्युब वेल /हातेकल	ढाकिएको इनार/कुवा	नढाकिएको इनार/कुवा	मूल धारा	नदी/खोला	अन्य	उल्लेख नभएको
१	८४.००%	०.३०%	०.००%	१.००%	१४.६०%	०.००%	०.००%	०.००%
२	९१.३०%	०.२०%	०.००%	१.३०%	६.८०%	०.००%	०.२०%	०.२०%
३	८८.६०%	०.००%	२.३०%	१.९०%	६.००%	०.२०%	०.६०%	०.४०%
४	९५.३०%	०.००%	१.५०%	०.८०%	२.१०%	०.००%	०.००%	०.३०%
५	७७.५०%	०.००%	६.३०%	७.२०%	७.८०%	१.२०%	०.००%	०.००%
६	८८.३०%	०.००%	०.९०%	९.८०%	०.९०%	०.००%	०.००%	०.२०%
७	७०.४०%	०.००%	०.४०%	२२.५०%	६.८०%	०.००%	०.००%	०.००%
८	८४.७०%	०.००%	०.३०%	११.९०%	२.७०%	०.००%	०.००%	०.३०%
९	६८.८०%	०.००%	०.२०%	१८.१०%	१३.००%	०.००%	०.००%	०.००%
१०	७०.२०%	०.००%	१४.१०%	६.२०%	९.००%	०.००%	०.२०%	०.२०%
जम्मा	८२.९०%	०.००%	२.६०%	७.६०%	६.४०%	०.२०%	०.१०%	०.२०%

३. छथर जोरपाटि गाँउपालिका

वार्ड नं.	धारा/पाइप	ट्युव वेल र/हातेकल	ढाकिएको इनार/कुवा	नढाकिएको इनार/कुवा	मूल धारा	नदी/खोला	अन्य	उल्लेख नभएको
१	८७.००%	०.००%	०.१०%	५.१०%	६.८०%	०.००%	०.७०%	०.३०%
२	९५.३०%	०.००%	०.००%	१.००%	१.७०%	०.९०%	०.६०%	०.४०%
३	६९.८०%	०.५०%	०.००%	१२.३०%	१६.००%	१.१०%	०.२०%	०.२०%
४	५५.१०%	०.००%	०.००%	३४.१०%	१०.८०%	०.००%	०.००%	०.००%
५	५६.६०%	०.००%	६.९०%	१५.८०%	१८.९०%	०.१०%	१.५०%	०.१०%
६	७५.००%	०.००%	०.१०%	२.५०%	२१.९०%	०.००%	०.००%	०.५०%
जम्मा	७४.४०%	०.१०%	१.३०%	१०.१०%	१३.००%	०.४०%	०.५०%	०.३०%

४. खाल्सा छिन्ताड सहीदभूमि गाँउपालिका

वार्ड नं.	धारा/पाइप	ट्युव वेल /हातेकल	ढाकिएको इनार/कुवा	नढाकिएको इनार/कुवा	मूल धारा	नदी/खोला	अन्य	उल्लेख नभएको
१	८६.३०%	०.००%	०.००%	८.३०%	२.१०%	२.८०%	०.००%	०.४०%
२	७७.५०%	०.००%	०.००%	१९.५०%	०.७०%	१.८०%	०.३०%	०.२०%
३	६३.८०%	०.३०%	०.८०%	३३.२०%	१.९०%	०.००%	०.००%	०.००%
४	८६.००%	०.००%	२.२०%	११.००%	०.६०%	०.२०%	०.००%	०.००%
५	६६.६०%	०.३०%	०.६०%	३०.१०%	१.९०%	०.६०%	०.००%	०.००%
६	६६.२०%	०.००%	८.४०%	१८.१०%	६.३०%	१.००%	०.००%	०.००%
७	९६.८०%	०.००%	०.२०%	१.६०%	०.४०%	१.००%	०.००%	०.००%
जम्मा	७६.९०%	०.१०%	२.००%	१७.६०%	२.२०%	१.१०%	०.१०%	०.१०%

५. धनकुटा नगरपालिका

वार्ड नं.	धारा/पाइप	ट्युब वेल /हातेकल	ढाकिएको इनार/कुवा	नढाकिएको इनार/कुवा	मूल धारा	नदी/खोला	अन्य	उल्लेख नभएको
१	८५.९०%	०.१०%	०.५०%	१५.५०%	११.२०%	०.१०%	०.६०%	०.१०%
२	८०.२०%	०.००%	३.८०%	११.५०%	४.१०%	०.२०%	०.००%	०.२०%
३	६२.३०%	०.४०%	४.६०%	१८.२०%	१२.३०%	१.९०%	०.००%	०.२०%
४	८८.४०%	०.४०%	३.००%	५.१०%	२.३०%	०.००%	०.६०%	०.२०%
५	८८.७०%	०.००%	४.९०%	४.५०%	०.४०%	०.००%	१.१०%	०.४०%
६	८३.३०%	०.२०%	०.३०%	४.२०%	८.२०%	०.४०%	१.९०%	१.५०%
७	८९.४०%	०.००%	०.३०%	५.१०%	४.३०%	०.००%	०.७०%	०.२०%
८	६१.२०%	०.००%	०.२०%	३७.४०%	०.००%	०.९०%	०.२०%	०.००%
९	८८.१०%	०.००%	०.९०%	३.८०%	०.४०%	६.८०%	०.००%	०.१०%
१०	९३.८०%	०.००%	०.६०%	१.७०%	३.४०%	०.००%	०.००%	०.४०%
जम्मा	८४.३०%	०.१०%	१.७०%	६.८०%	५.३०%	०.८०%	०.६०%	०.४०%

६. साँगुरीगढी गाँउपालिका

वार्ड नं.	धारा/पाइप	ट्युब वेल /हातेकल	ढाकिएको इनार/कुवा	नढाकिएको इनार/कुवा	मूल धारा	नदी/खोला	अन्य	उल्लेख नभएको
१	९१.००%	०.००%	०.००%	५.००%	०.००%	२.९०%	०.००%	१.१०%
२	९९.५०%	०.००%	०.००%	०.२०%	०.२०%	०.००%	०.००%	०.००%
३	७४.२०%	०.००%	०.२०%	२.६०%	२१.४०%	०.९०%	०.६०%	०.००%
४	९२.६०%	०.००%	०.००%	३.७०%	३.२०%	०.३०%	०.००%	०.३०%
५	५६.३०%	०.००%	०.६०%	९.९०%	३२.६०%	०.२०%	०.००%	०.००%
६	९२.६०%	०.१०%	०.००%	१.००%	०.१०%	५.३०%	०.१०%	०.४०%
७	६७.६०%	०.००%	१२.९०%	१०.१०%	४.७०%	४.७०%	०.००%	०.००%
८	९३.६०%	०.००%	२.७०%	३.५०%	०.००%	०.२०%	०.००%	०.००%
९	६६.९०%	०.२०%	०.००%	१.१०%	४.९०%	४.६०%	०.००%	०.२०%
१०	६०.५०%	०.२०%	०.००%	१.४०%	१७.२०%	०.५०%	०.००%	०.२०%
जम्मा	६२.५०%	०.१०%	१.५०%	३.९०%	९.६०%	२.००%	०.१०%	०.२०%

७. चौविसे गाँउपालिका

वार्ड नं.	धारा/पाइप	ट्युब वेल र/हातेकल	ढाकिएको इनार/कुवा	नढाकिएको इनार/कुवा	मूल धारा	नदी/खोला	अन्य	उल्लेख नभएको
१	९३.००%	०.००%	०.२०%	३.६०%	२.५०%	०.४०%	०.००%	०.००%
२	७४.४०%	०.००%	०.३०%	२३.३०%	१.७०%	०.००%	०.२०%	०.२०%
३	७६.३०%	०.००%	१.५०%	१९.४०%	२.१०%	०.२०%	०.२०%	०.२०%
४	६६.९०%	०.००%	२.७०%	१४.१०%	१.००%	४.००%	६.९०%	०.५०%
५	४७.९०%	०.००%	०.९०%	४१.७०%	०.४०%	६.६०%	०.००%	०.३०%
६	६५.००%	०.२०%	६.६०%	४.६०%	१.१०%	०.००%	०.००%	०.३०%
७	९३.००%	०.००%	०.००%	४.६०%	२.४०%	०.००%	०.००%	०.००%
८	६५.६०%	०.२०%	६.६०%	३.४०%	२.५०%	१.१०%	०.००%	०.५०%
जम्मा	७७.४०%	०.००%	२.६०%	१५.१०%	१.७०%	१.९०%	०.६०%	०.२०%

२.२.९ : अक्सर खाना पकाउन प्रयोग गर्ने इन्धनको आधारमा घरपरिवारसम्बन्धी विवरण

इन्धनका प्रकार	गाउँपालिका/नगरपालिकाकाको नाम							जम्मा
	महालक्ष्मी	पाखिबास	छथर जोरपाटी	खाल्सा छिन्ताङ सहीदभूमि	धनकुटा	साँगुरीगढी	चौविसे	
काठ/दाउरा	५३६१	४७६२	३८८८	३८२२	५४११	४८१९	४३८७	३२४५०
प्रतिशत	९७.८०%	९५.७०%	९१.९०%	९८.६०%	५७.२०%	९५.५०%	९६.६०%	८६.३०%
मटीतेल	८	९	६	९	१७१	१४	९	२२६
प्रतिशत	०.१०%	०.२०%	०.१०%	०.२०%	१.८०%	०.३०%	०.२०%	०.६०%
एल.पी. ग्याँस	८३	१७७	३१६	३६	३७०३	१६९	१०६	४५९०
प्रतिशत	१.५०%	३.६०%	७.५०%	०.९०%	३९.१०%	३.३०%	२.३०%	१२.२०%
गोबर गुडँठा	२	३	१	०	११	२	१२	३१
प्रतिशत	०.००%	०.१०%	०.००%	०.००%	०.१०%	०.००%	०.३०%	०.१०%
वायो ग्याँस	९	७	५	१	६३	४	०	८९
प्रतिशत	०.२०%	०.१०%	०.१०%	०.००%	०.७०%	०.१०%	०.००%	०.२०%
विजुली	३	१	२	३	१८	९	१	३७
प्रतिशत	०.१०%	०.००%	०.००%	०.१०%	०.२०%	०.२०%	०.००%	०.१०%
अन्य	४	९	४	२	५०	१८	१६	१०३
प्रतिशत	०.१०%	०.२०%	०.१०%	०.१०%	०.५०%	०.४०%	०.४०%	०.३०%
उल्लेख नभएको	१२	९	१०	३	३३	१२	११	९०
प्रतिशत	०.२०%	०.२०%	०.२०%	०.१०%	०.३०%	०.२०%	०.२०%	०.२०%
जम्मा	५४८२	४९७७	४२३२	३८७६	९४६०	५०४७	४५४२	३७६१६

माथिको तालिकाअनुसार धनकुटा नगरपालिका बाहेक अन्य स्थानमा खाना पकाउने इन्धनका रूपमा दाउराको प्रयोग सबै स्थानमा ९० प्रतिशत भन्दा बढी रहेको देखिएको छ । धनकुटा नगरपालिकामा भने खाना पकाउने इन्धनको रूपमा दाउरा प्रयोग गर्ने परिवारको प्रतिशत ५७ रहेको छ भने एल.पी. ग्याँसको प्रयोग ४० प्रतिशत रहेको छ ।

२.२.१० : अक्सर खाना पकाउन प्रयोग गर्ने इन्धनको आधारमा घरपरिवारसम्बन्धी वडागत विवरण

१. महालक्ष्मी नगरपालिका

वार्ड नं.	काठ/दाउरा	मटीतेल	एल.पि. ग्याँस	गोबर गुइँठा	वायो ग्याँस	विजुली	अन्य	उल्लेख नभएको
१	९९.६०%	०.१०%	०.१०%	०.००%	०.००%	०.००%	०.००%	०.१०%
२	९९.१०%	०.००%	०.३०%	०.२०%	०.००%	०.३०%	०.००%	०.२०%
३	९९.८०%	०.००%	०.००%	०.००%	०.००%	०.००%	०.००%	०.२०%
४	९९.५०%	०.२०%	०.००%	०.१०%	०.००%	०.१०%	०.००%	०.००%
५	८९.६०%	०.२०%	९.९०%	०.००%	०.००%	०.००%	०.००%	०.३०%
६	९९.६०%	०.००%	०.००%	०.००%	०.००%	०.००%	०.००%	०.४०%
७	९८.२०%	०.३०%	१.२०%	०.००%	०.००%	०.००%	०.००%	०.४०%
८	९७.४०%	०.००%	१.७०%	०.००%	०.००%	०.००%	०.९०%	०.००%
९	९६.९०%	०.४०%	०.७०%	०.००%	१.७०%	०.००%	०.००%	०.४०%
जम्मा	९७.८०%	०.१०%	१.५०%	०.००%	०.२०%	०.१०%	०.१०%	०.२०%

२. पाखिबास नगरपालिका

वार्ड नं.	काठ/दाउरा	मटीतेल	एल.पि. ग्याँस	गोबर गुइँठा	वायो ग्याँस	विजुली	अन्य	उल्लेख नभएको
१	९८.३०%	०.००%	०.३०%	०.००%	१.४०%	०.००%	०.००%	०.००%
२	९९.३०%	०.२०%	०.२०%	०.००%	०.००%	०.००%	०.२०%	०.२०%
३	८९.७०%	०.६०%	८.९०%	०.२०%	०.२०%	०.००%	०.००%	०.४०%
४	८०.२०%	०.२०%	१७.९०%	०.२०%	०.००%	०.२०%	१.१०%	०.३०%
५	९८.८०%	०.००%	१.००%	०.००%	०.२०%	०.००%	०.००%	०.००%
६	९९.३०%	०.००%	०.२०%	०.२०%	०.००%	०.००%	०.२०%	०.२०%
७	९९.६०%	०.४०%	०.००%	०.००%	०.००%	०.००%	०.००%	०.००%
८	९८.३०%	०.५०%	०.७०%	०.००%	०.२०%	०.००%	०.००%	०.३०%
९	९८.९०%	०.००%	१.१०%	०.००%	०.००%	०.००%	०.००%	०.००%
१०	९९.५०%	०.००%	०.२०%	०.००%	०.००%	०.००%	०.००%	०.२०%
जम्मा	९५.७०%	०.२०%	३.६०%	०.१०%	०.१०%	०.००%	०.२०%	०.२०%

३. छथर जोरपाटी गाउँपालिका

वार्ड नं.	काठ/दाउरा	मटीतेल	एल.पि. ग्याँस	गोबर गुडूँठा	वायो ग्याँस	विजुली	अन्य	उल्लेख नभएको
१	९८.३०%	०.१०%	१.००%	०.००%	०.३०%	०.००%	०.००%	०.३०%
२	९५.००%	०.१०%	४.००%	०.१०%	०.००%	०.१०%	०.३०%	०.४०%
३	९८.३०%	०.२०%	१.१०%	०.००%	०.२०%	०.२०%	०.००%	०.२०%
४	९८.६०%	०.२०%	१.२०%	०.००%	०.००%	०.००%	०.००%	०.००%
५	९९.३०%	०.००%	०.३०%	०.००%	०.३०%	०.००%	०.००%	०.१०%
६	६९.२०%	०.२०%	३०.००%	०.००%	०.००%	०.००%	०.२०%	०.३०%
जम्मा	९१.९०%	०.१०%	७.५०%	०.००%	०.१०%	०.००%	०.१०%	०.२०%

४. खाल्सा छिन्ताड सहीदभूमि

वार्ड नं.	काठ/दाउरा	मटीतेल	एल.पि. ग्याँस	गोबर गुडूँठा	वायो ग्याँस	विजुली	अन्य	उल्लेख नभएको
१	९९.५०%	०.००%	०.२०%	०.००%	०.००%	०.००%	०.००%	०.४०%
२	९९.८०%	०.००%	०.००%	०.००%	०.००%	०.००%	०.००%	०.२०%
३	९८.८०%	०.३०%	०.९०%	०.००%	०.००%	०.००%	०.००%	०.००%
४	९७.४०%	०.९०%	१.१०%	०.००%	०.००%	०.६०%	०.००%	०.००%
५	९९.७०%	०.३०%	०.००%	०.००%	०.००%	०.००%	०.००%	०.००%
६	९६.००%	०.३०%	३.३०%	०.००%	०.१०%	०.००%	०.३०%	०.००%
७	१००.००%	०.००%	०.००%	०.००%	०.००%	०.००%	०.००%	०.००%
जम्मा	९८.६०%	०.२०%	०.९०%	०.००%	०.००%	०.१०%	०.१०%	०.१०%

५. धनकुटा नगरपालिका

वार्ड नं.	काठ/दाउरा	मटीतेल	एल.पि. ग्याँस	गोबर गुइँठा	वायो ग्याँस	विजुली	अन्य	उल्लेख नभएको
१	५७.२०%	०.६०%	४१.७०%	०.००%	०.२०%	०.२०%	०.१०%	०.१०%
२	९८.४०%	०.२०%	०.००%	०.१०%	१.१०%	०.००%	०.००%	०.२०%
३	८६.२०%	०.००%	११.५०%	०.४०%	१.५०%	०.२०%	०.००%	०.२०%
४	३५.१०%	३.७०%	५७.७०%	०.५०%	०.१०%	०.२०%	२.४०%	०.२०%
५	२६.८०%	३.४०%	६९.३०%	०.००%	०.००%	०.००%	०.२०%	०.२०%
६	३८.३०%	२.३०%	५५.००%	०.००%	२.३०%	०.४०%	०.३०%	१.४०%
७	२४.९०%	४.३०%	६८.६०%	०.००%	०.५०%	०.५०%	१.००%	०.३०%
८	९८.६०%	०.००%	०.२०%	०.७०%	०.५०%	०.००%	०.००%	०.००%
९	९५.००%	०.००%	४.४०%	०.००%	०.१०%	०.००%	०.४०%	०.१०%
१०	९०.४०%	०.२०%	८.३०%	०.००%	०.६०%	०.००%	०.००%	०.४०%
जम्मा	५७.२०%	१.८०%	३९.१०%	०.१०%	०.७०%	०.२०%	०.५०%	०.३०%

६. सागुरीगढी गाउँपालिका

वार्ड नं.	काठ/दाउरा	मटीतेल	एल.पि. ग्याँस	गोबर गुइँठा	वायो ग्याँस	विजुली	अन्य	उल्लेख नभएको
१	९४.४०%	०.००%	२.५०%	०.००%	०.५०%	०.७०%	०.९०%	१.१०%
२	९५.५०%	०.५०%	३.७०%	०.२०%	०.००%	०.००%	०.००%	०.००%
३	९८.१०%	०.३०%	१.१०%	०.००%	०.००%	०.००%	०.५०%	०.००%
४	९९.२०%	०.३०%	०.३०%	०.००%	०.००%	०.००%	०.००%	०.३०%
५	९१.९०%	०.००%	६.९०%	०.००%	०.३०%	०.२०%	०.८०%	०.००%
६	८६.१०%	०.६०%	११.७०%	०.००%	०.००%	०.३०%	०.९०%	०.४०%
७	९८.१०%	०.००%	१.९०%	०.००%	०.००%	०.००%	०.००%	०.००%
८	९९.८०%	०.००%	०.००%	०.००%	०.००%	०.००%	०.००%	०.२०%
९	९८.७०%	०.७०%	०.००%	०.००%	०.००%	०.४०%	०.००%	०.२०%
१०	९८.६०%	०.५०%	०.२०%	०.२०%	०.००%	०.२०%	०.००%	०.२०%
जम्मा	९५.५०%	०.३०%	३.३०%	०.००%	०.१०%	०.२०%	०.४०%	०.२०%

७. चौविसे गाउँपालिका

वार्ड नं.	काठ/दाउरा	मटीतेल	एल.पि. ग्याँस	गोबर गुइँठा	वायो ग्याँस	विजुली	अन्य	उल्लेख नभएको
१	९५.३०%	०.२०%	३.६०%	०.००%	०.००%	०.००%	०.९०%	०.००%
२	९७.५०%	०.००%	१.५०%	०.३०%	०.००%	०.००%	०.५०%	०.२०%
३	९८.१०%	०.६०%	०.४०%	०.४०%	०.००%	०.००%	०.२०%	०.२०%
४	९८.००%	०.००%	०.००%	१.००%	०.००%	०.२०%	०.२०%	०.५०%
५	९८.६०%	०.४०%	०.४०%	०.३०%	०.००%	०.००%	०.००%	०.३०%
६	९२.००%	०.३०%	७.३०%	०.००%	०.००%	०.००%	०.२०%	०.३०%
७	९५.५०%	०.००%	३.८०%	०.००%	०.००%	०.००%	०.७०%	०.००%
८	९८.००%	०.००%	०.९०%	०.३०%	०.००%	०.००%	०.३०%	०.५०%
जम्मा	९६.६०%	०.२०%	२.३०%	०.३०%	०.००%	०.००%	०.४०%	०.२०%

स्रोत : राष्ट्रिय जनगणना, २०६८

२.२.११ : अक्सर बत्ति बाल्न प्रयोग गर्ने इन्धन स्रोतका आधारमा घरपरिवार सम्बन्धी विवरण

इन्धनको स्रोत	गाउँपालिका/नगरपालिका							जम्मा
	महालक्ष्मी	पाखिबास	छथर जोरपाटी	खाल्सा छिन्ताड सहीदभूमि	धनकुटा	साँगुरीगढी	चौबिसे	
विजुली	४४६१	४१४२	३६९८	३२४०	८७२५	४२६९	३०५५	३१५९०
प्रतिशत	८१.४०%	८३.२०%	८७.४०%	८३.६०%	९२.२०%	८४.६०%	६७.३०%	८४.००%
मटितेल	७४४	७४७	४७८	६०३	६२६	५६९	५६८	४३३५
प्रतिशत	१३.६०%	१५.००%	११.३०%	१५.६०%	६.६०%	११.३०%	१२.५०%	११.५०%
वायो ग्याँस	१७	६	१३	४	३८	४	३२	११४
प्रतिशत	०.३०%	०.१०%	०.३०%	०.१०%	०.४०%	०.१०%	०.७०%	०.३०%
सोलार	१९०	५२	१२	१७	११	१३२	७३४	११४८
प्रतिशत	३.५०%	१.००%	०.३०%	०.४०%	०.१०%	२.६०%	१६.२०%	३.१०%
अन्य	५८	२१	२०	९	२५	६१	१४२	३३६
प्रतिशत	१.१०%	०.४०%	०.५०%	०.२०%	०.३०%	१.२०%	३.१०%	०.९०%
उल्लेख नभएको	१२	९	११	३	३५	१२	११	९३
प्रतिशत	०.२०%	०.२०%	०.३०%	०.१०%	०.४०%	०.२०%	०.२०%	०.२०%
जम्मा	५४८२	४९७७	४२३२	३८७६	९४६०	५०४७	४५४२	३७६१६

स्रोत : राष्ट्रिय जनगणना, २०६८

राष्ट्रिय जनगणना २०६८ अनुसार धनकुटा जिल्लामा विद्युतिकरणको अवस्था राम्रो देखिएको छ । जिल्लामा ८४ प्रतिशत परिवारले बत्ती बाल्न मुख्य रूपमा विजुलीको प्रयोग गर्ने गरेको पाईएको छ । सबै गाउँपालिका नगरपालिकाहरूमा बत्तीका लागि विजुलि प्रयोग गर्ने परिवारको हिस्सा उल्लेख्य रहेको पाईएता पनि तुलनात्मक रूपमा चौबिसे गाउँपालिकामा बत्तीका लागि विजुलि प्रयोग गर्ने परिवारको अनुपात कम (६७.३%) देखिन्छ ।

२.२.१२ : अक्सर बत्ती बाल्न प्रयोग गर्ने इन्धनको स्रोतका आधारमा घरपरिवार सम्बन्धी वडागत विवरण

१. महालक्ष्मी नगरपालिका

वार्ड नं.	विजुली	मटीतेल	वायोग्याँस	सोलार	अन्य	उल्लेख नभएको	जम्मा
१	८५.९०%	१३.८०%	०.१०%	०.००%	०.००%	०.१०%	१००.००%
२	५४.१०%	१६.९०%	०.३०%	२३.६०%	५.००%	०.२०%	१००.००%
३	८१.१०%	१७.३०%	०.४०%	०.७०%	०.२०%	०.२०%	१००.००%
४	८७.७०%	१०.७०%	०.२०%	१.२०%	०.१०%	०.००%	१००.००%
५	८६.४०%	१०.९०%	०.५०%	०.२०%	१.७०%	०.३०%	१००.००%
६	८८.३०%	१०.९०%	०.००%	०.४०%	०.००%	०.४०%	१००.००%
७	७५.२०%	१९.६०%	०.८०%	२.४०%	१.७०%	०.४०%	१००.००%
८	८८.२०%	११.६०%	०.२०%	०.००%	०.००%	०.००%	१००.००%
९	९०.६०%	९.००%	०.००%	०.००%	०.००%	०.४०%	१००.००%
जम्मा	८१.४०%	१३.६०%	०.३०%	३.५०%	१.१०%	०.२०%	१००.००%

२. पाखिवास नगरपालिका

वार्ड नं.	विजुली	मटीतेल	वायोग्याँस	सोलार	अन्य	उल्लेख नभएको	जम्मा
१	८६.५०%	११.५०%	०.००%	१.७०%	०.३०%	०.००%	१००.००%
२	९२.८०%	६.६०%	०.२०%	०.००%	०.२०%	०.२०%	१००.००%
३	८९.७०%	९.७०%	०.००%	०.००%	०.२०%	०.४०%	१००.००%
४	९५.६०%	३.९०%	०.२०%	०.००%	०.००%	०.३०%	१००.००%
५	७२.९०%	२४.१०%	०.००%	१.८०%	१.२०%	०.००%	१००.००%
६	६३.१०%	३०.८०%	०.००%	५.२०%	०.९०%	०.२०%	१००.००%
७	८३.६०%	१६.१०%	०.४०%	०.००%	०.००%	०.००%	१००.००%
८	७५.४०%	२२.४०%	०.२०%	०.७०%	१.००%	०.३०%	१००.००%
९	८७.२०%	१२.२०%	०.२०%	०.४०%	०.००%	०.००%	१००.००%
१०	९०.५०%	९.००%	०.२०%	०.००%	०.००%	०.२०%	१००.००%
जम्मा	८३.२०%	१५.००%	०.१०%	१.००%	०.४०%	०.२०%	१००.००%

३. छथर जोरपाटी गाउँपालिका

वार्ड नं.	विजुली	मटीतेल	वायोग्याँस	सोलार	अन्य	उल्लेख नभएको	जम्मा
१	८५.२०%	१२.५०%	०.००%	०.३०%	१.७०%	०.३०%	१००.००%
२	९४.२०%	५.३०%	०.००%	०.००%	०.१०%	०.४०%	१००.००%
३	७८.२०%	१९.००%	०.९०%	१.५०%	०.२०%	०.२०%	१००.००%
४	८३.३०%	१५.३०%	०.२०%	०.००%	१.२०%	०.००%	१००.००%
५	८४.२०%	१५.१०%	०.५०%	०.००%	०.००%	०.१०%	१००.००%
६	९४.९०%	४.५०%	०.२०%	०.००%	०.००%	०.५०%	१००.००%
जम्मा	८७.४०%	११.३०%	०.३०%	०.३०%	०.५०%	०.३०%	१००.००%

४. खाल्सा छिन्ताड सहीदभूमि

वार्ड नं.	विजुली	मटीतेल	वायोग्याँस	सोलार	अन्य	उल्लेख नभएको	जम्मा
१	९१.१०%	८.३०%	०.००%	०.००%	०.२०%	०.४०%	१००.००%
२	७७.७०%	२२.००%	०.००%	०.२०%	०.००%	०.२०%	१००.००%
३	७८.४०%	२१.००%	०.६०%	०.००%	०.००%	०.००%	१००.००%
४	८७.५०%	१०.१०%	०.००%	२.४०%	०.००%	०.००%	१००.००%
५	७६.००%	२१.३०%	०.००%	०.८०%	१.९०%	०.००%	१००.००%
६	८४.३०%	१५.२०%	०.००%	०.३०%	०.१०%	०.००%	१००.००%
७	८९.८०%	१०.२०%	०.००%	०.००%	०.००%	०.००%	१००.००%
जम्मा	८३.६०%	१५.६०%	०.१०%	०.४०%	०.२०%	०.१०%	१००.००%

५. धनकुटा नगरपालिका

वार्ड नं.	विजुली	मटीतेल	वायोग्याँस	सोलार	अन्य	उल्लेख नभएको	जम्मा
१	९५.९०%	३.३०%	०.६०%	०.००%	०.१०%	०.१०%	१००.००%
२	८६.४०%	१२.५०%	०.३०%	०.१०%	०.५०%	०.२०%	१००.००%
३	८७.९०%	१०.७०%	०.४०%	०.२०%	०.६०%	०.२०%	१००.००%
४	९३.६०%	४.७०%	१.५०%	०.००%	०.००%	०.२०%	१००.००%
५	९५.८०%	३.४०%	०.२०%	०.००%	०.१०%	०.४०%	१००.००%
६	९३.८०%	४.२०%	०.२०%	०.१०%	०.२०%	१.५०%	१००.००%
७	९६.९०%	२.१०%	०.१०%	०.१०%	०.५०%	०.३०%	१००.००%
८	७२.५०%	२५.५०%	०.००%	१.१०%	०.९०%	०.००%	१००.००%
९	८९.९०%	९.६०%	०.००%	०.२०%	०.१०%	०.१०%	१००.००%
१०	८९.१०%	१०.२०%	०.००%	०.००%	०.२०%	०.४०%	१००.००%
जम्मा	९२.२०%	६.६०%	०.४०%	०.१०%	०.३०%	०.४०%	१००.००%

६. सागुरीगढी गाउँपालिका

वार्ड नं.	विजुली	मटीतेल	वायोग्याँस	सोलार	अन्य	उल्लेख नभएको	जम्मा
१	७५.७०%	१७.३०%	०.००%	५.२०%	०.७०%	१.१०%	१००.००%
२	९३.८०%	६.००%	०.००%	०.२०%	०.००%	०.००%	१००.००%
३	५४.३०%	२३.१०%	०.००%	१५.८०%	६.७०%	०.००%	१००.००%
४	८६.३०%	११.१०%	०.००%	०.८०%	१.६०%	०.३०%	१००.००%
५	९२.५०%	६.८०%	०.३०%	०.३०%	०.२०%	०.००%	१००.००%
६	९१.२०%	७.२०%	०.१०%	०.००%	१.००%	०.४०%	१००.००%
७	८६.६०%	१३.४०%	०.००%	०.००%	०.००%	०.००%	१००.००%
८	९१.९०%	७.७०%	०.००%	०.००%	०.२०%	०.२०%	१००.००%
९	९०.७०%	९.१०%	०.००%	०.००%	०.००%	०.२०%	१००.००%
१०	८९.००%	१०.३०%	०.२०%	०.२०%	०.००%	०.२०%	१००.००%
जम्मा	८४.६०%	११.३०%	०.१०%	२.६०%	१.२०%	०.२०%	१००.००%

७. चौविसे गाउँपालिका

वार्ड नं.	विजुली	मटीतेल	वायोग्याँस	सोलार	अन्य	उल्लेख नभएको	जम्मा
१	६५.५०%	२७.१०%	०.९०%	६.१०%	०.४०%	०.००%	१००.००%
२	९१.१०%	६.४०%	०.००%	२.००%	०.३०%	०.२०%	१००.००%
३	०.९०%	३३.५०%	०.२०%	५६.७०%	८.५०%	०.२०%	१००.००%
४	१.७०%	१०.९०%	०.५०%	७८.५०%	७.९०%	०.५०%	१००.००%
५	८७.७०%	७.८०%	१.३०%	१.००%	१.९०%	०.३०%	१००.००%
६	९४.४०%	४.००%	०.५०%	०.००%	०.८०%	०.३०%	१००.००%
७	९५.४०%	३.४०%	०.५०%	०.००%	०.७०%	०.००%	१००.००%
८	५९.३०%	१६.००%	१.५०%	१५.९०%	६.८०%	०.५०%	१००.००%
जम्मा	६७.३०%	१२.५०%	०.७०%	१६.२०%	३.१०%	०.२०%	१००.००%

२.२.१३ : सम्पत्तिमा महिलाको स्वामित्व सम्बन्धी विवरण

क) महिलाका नाममा जग्गाको स्वामित्व सम्बन्धी विवरण

विवरण	गाउँपालिका/ नगरपालिकाकाको नाम							जम्मा
	महालक्ष्मी	पाखिबास	छथर जोरपाटी	खाल्सा छिन्ताङ सहीदभूमि	धनकुटा	साँगुरीगढी	चौविसे	
महिलाका नाममा जग्गा भएका परिवार	१४५०	१५४६	१०७९	५०६	२८२६	६१९	७२९	८७५५
प्रतिशत	२६.५०%	३१.१०%	२५.५०%	१३.१०%	२९.९०%	१२.३०%	१६.१०%	२३.३०%
महिलाका नाममा जग्गा नभएका परिवार	४०१४	३४०१	३१३९	३३६३	६५८१	४४१३	३८०२	२८७१३
प्रतिशत	७३.२०%	६८.३०%	७४.२०%	८६.८०%	६९.६०%	८७.४०%	८३.७०%	७६.३०%
उल्लेख नभएको	१८	३०	१४	७	५३	१५	११	१४८
प्रतिशत	०.३०%	०.६०%	०.३०%	०.२०%	०.६०%	०.३०%	०.२०%	०.४०%
जम्मा परिवार	५४८२	४९७७	४२३२	३८७६	९४६०	५०४७	४५४२	३७६१६

स्रोत : राष्ट्रिय जनगणना, २०६८

२०६८ को जनगणनाबाट प्राप्त नतिजा अनुसार धनकुटा जिल्लामा जम्मा २३.३ प्रतिशत परिवारमा मात्र महिलाका नाममा जग्गा रहेको पाईएको छ । यसमध्ये सबभन्दा बढि धनकुटा न.पा.मा २९.९ प्रतिशत र सबभन्दा कम साँगुरीगढी गाउँपालिकामा १२.३ प्रतिशत परिवारमा महिलाको नाममा घर रहेको देखिएको छ ।

ख) महिलाका नाममा घर भएका परिवार सम्बन्धी विवरण

विवरण	गाउँपालिका / नगरपालिकाकाको नाम							जम्मा
	महालक्ष्मी	पाखिबास	छथर जोरपाटी	खाल्सा छिन्ताङ सहीदभूमि	धनकुटा	साँगुरीगढी	चौविसे	
महिलाका नाममा घर भएका परिवार	५९६	७५४	४०५	२०१	१४४४	२४२	३३८	३९८०
प्रतिशत	१०.९०%	१५.१०%	९.६०%	५.२०%	१५.३०%	४.८०%	७.४०%	१०.६०%
महिलाका नाममा घर नभएका परिवार	४८६८	४१९३	३८१३	३६६८	७९६३	४७९०	४१९३	३३४८८
प्रतिशत	८८.८०%	८४.२०%	९०.१०%	९४.६०%	८४.२०%	९४.९०%	९२.३०%	८९.००%
उल्लेख नभएको	१८	३०	१४	७	५३	१५	११	१४८
प्रतिशत	०.३०%	०.६०%	०.३०%	०.२०%	०.६०%	०.३०%	०.२०%	०.४०%
जम्मा परिवार	५४८२	४९७७	४२३२	३८७६	९४६०	५०४७	४५४२	३७६१६
जम्मा प्रतिशत	१००%	१००%	१००%	१००%	१००%	१००%	१००%	१००%

स्रोत : राष्ट्रिय जनगणना, २०६८

२०६८ को जनगणनाबाट प्राप्त नतिजा अनुसार धनकुटा जिल्लामा जम्मा १०.६ प्रतिशत परिवारमा मात्र महिलाका नाममा घर रहेको पाईएको छ । यसमध्ये सबभन्दा बढी धनकुटा न.पा.मा १५.३ प्रतिशत र सबभन्दा कम साँगुरीगढी गाउँपालिकामा ४.८ प्रतिशत परिवारमा महिलाको नाममा घर रहेको देखिएको छ । अधिल्लो टेबलमा महिलाका नाममा जग्गा भएका परिवारको प्रतिशत २३.३ प्रतिशत रहेको र महिलाका नाममा घर हुँदा स्वतः जग्गा पनि हुने तथ्यबाट विश्लेषण गर्दा करिब १३ प्रतिशत परिवारमा महिलाको नाममा घर नभएतापनि जग्गा भने रहेको देखिन्छ ।

खण्ड - ग

२.३ : जनगणनाको लगत २ मा सोधिएका केहि जनसांख्यिक तथा आर्थिक विवरणहरु

जनगणना, २०६८ को लगत १ र लगत २ मा दुई खाले प्रश्नावलीहरु सोधिएको थियो । लगत १ मा सम्पूर्ण परिवारका सम्पूर्ण व्यक्तिहरुलाई प्रश्न सोधि पूर्ण गणना विधि अपनाईएको थियो । लगत २ भने संस्थागत परिवार बाहेकका परिवारमा ८ परिवारबाट १ परिवार छानि नमुना विधिमा प्रश्न सोधिएको थियो र त्यसको weight प्रयोग गरि अन्तिम नतिजा निकालिएको थियो । यस खण्डमा लगत २ बाट प्राप्त केहि नतिजाहरु समावेश गरिएको छ ।

२.३.१ : जन्मस्थान सम्बन्धी विवरण (संख्यामा)

विवरण	गाउँपालिका/नगरपालिकाकाको नाम							जम्मा
	महालक्ष्मी	पाखिबास	छथर जोरपाटी	खाल्सा छिन्ताड सहीदभूमि	धनकुटा	साँगुरीगढी	चौविसे	
यही जिल्ला	२१२१९	२००१८	१६१९८	१८४०९	२९५१८	१९७१६	१७८०२	१४२८८०
अर्को जिल्ला	३२९१	१७६९	१८२२	३०२	६५६८	१३८६	१३९५	१६५३३
विदेश	१२१	११३	१४३	१६	३१५	६७	७१	८४६
नखुलेको	१६९	१७८	१५९	३३	२१७	३६७	१६	११३९
जम्मा	२४८००	२२०७८	१८३२२	१८७६०	३६६१९	२१५३६	१९२८३	१६१३९८

स्रोत : राष्ट्रिय जनगणना, २०६८

२.३.२ : धनकुटा जिल्ला बाहिर जन्मस्थान भई हाल धनकुटामा बसोबास गर्नुको कारण सम्बन्धी विवरण

बसोबास गर्नुका कारणहरु (प्रतिशतमा)	गाउँपालिका/नगरपालिकाकाको नाम							जम्मा
	महालक्ष्मी	पाख्रिबास	छथर जोरपाटी	खाल्सा छिन्ताङ सहीदभूमि	धनकुटा	साँगुरीगढी	चौविसे	
कृषि	८.३	९.४	९.७	२.६	२.०	२.३	३.७	५.१०
व्यापार	४.७	९.०	५.३	७.७	८.२	९.२	३.७	७.००
सेवा	३.५	५.२	२.८	१२.८	१४.९	१२.१	३.२	९.००
अध्ययन	५.४	१०.७	१.६	०.०	१५.१	५.७	४.३	९.३०
विवाह	६८.६	४६.८	६४.०	६४.१	२८.१	४८.९	७२.७	४८.३०
आश्रित	५.२	११.२	८.१	२.६	१७.९	१२.६	५.३	११.८०
द्वन्द	०.०	०.४	०.०	०.०	०.२	०.६	०.०	०.२०
अन्य	१.९	३.४	४.०	५.१	५.३	४.६	४.३	४.१०
उल्लेख नभएको	२.४	३.९	४.५	५.१	८.३	४.०	२.७	५.३०
जम्मा	१००.०	१००.०	१००.०	१००.०	१००.०	१००.०	१००.०	१००.००
जम्मा	३४१२	१८८२	१९६५	३१८	६८८३	१४५२	१४६६	१७३७९

स्रोत : राष्ट्रिय जनगणना, २०६८

२.३.३: सोह्र वर्षमुनिका बालबालिकाको बसोबासको स्थिति सम्बन्धी विवरण (संख्यामा)

बसोबास गरिरहेको नाता	गाउँपालिका/नगरपालिकाकाको नाम							जम्मा
	महालक्ष्मी	पाखिबास	छथर जोरपाटी	खाल्सा छिन्ताड सहीदभूमि	धनकुटा	साँगुरीगढी	चौविसे	
आमा र बुबा	७७४९	६३४१	५४५८	५८६१	८३८७	५१०९	५८७९	४४७८४
आमा	१२०७	९३७	९२३	६६१	२१२५	१२३५	५६४	७६५३
बुबा	८०	१०५	६४	२४	१३४	१०९	७१	५८६
बुबा र सौतेनी आमा	९७	२४	१६	०	४३	३३	१६	२२९
आमा र सौतेनी बाबु	०	०	८	०	१२	०	१६	३६
अन्य नातेदार	९७	४८	५६	८	२८२	९२	५५	६३७
रोजगारदाता	०	८	०	०	३६	०	८	५२
अन्य	२१७	२१८	१५९	१२२	४८२	१९२	११०	१५०१
उल्लेख नभएको	१६	३२	८	१६	१२२	५८	५५	३०८
जम्मा	९४६३	७७१५	६६९१	६६९४	११६२३	६८२८	६७७३	५५७८६

स्रोत : राष्ट्रिय जनगणना, २०६८

२.३.४ : विगत बाह्र महिनामा जिवित शिशु जन्माउने १५ देखि ५९ वर्ष सम्मका विवाहित महिलाको संख्या सम्बन्धी विवरण

विगत १२ महिनामा जिवित बच्चा जन्माएको विवरण	गाउँपालिका/नगरपालिकाकाको नाम							जम्मा
	महालक्ष्मी	पाखिबास	छथर जोरपाटी	खाल्सा छिन्ताङ सहीदभूमि	धनकुटा	साँगुरीगढी	चौविसे	
छ	३८६	२२६	३०२	३४३	५२४	२४२	२९०	२३९३
छैन	३९६७	३७७३	२९९९	२३३५	५३९७	३०९७	२९७९	२४५३८
उल्लेख नभएको	१०५	१०५	८	१२२	४८३	८३	२४	९३०
जम्मा	४४५८	४१०४	३३१०	२८००	६४०३	३४२२	३२८४	२७७८१

२.३.५ : अक्सर सक्रिय जनसंख्या सम्बन्धी विवरण

विवरण	गाउँपालिका/नगरपालिकाकाको नाम							जम्मा
	महालक्ष्मी	पाखिबास	छथर जोरपाटी	खाल्सा छिन्ताङ सहीदभूमि	धनकुटा	साँगुरीगढी	चौविसे	
१० वर्ष माथिको जनसंख्या	१९४८०	१७६३२	१४७०२	१४६२६	२९८३१	१७५७४	१५३४३	१२९१८८
अक्सर सक्रिय जनसंख्या	१२६६६	१२४४१	९७७०	९२०९	१५६६६	११४६९	९४६९	८०६८८
प्रतिशत	६५.०२	७०.५६	६६.४५	६२.९६	५२.५२	६५.२६	६१.७२	६२.४६

नोट : अक्सर रूपले सक्रिय जनसंख्या भन्नाले विगत बाह्र महिनामा ६ महिना वा सो भन्दा बढी अवधि कृषि, गैरकृषि व्यवसाय, तलबज्याला, विस्तारित आर्थिक कार्य वा कामका खोजि जस्ता आर्थिक काम गरेको जनसंख्यालाई मानिएको छ। पेशाको वर्गीकरण International Standard Classification of Occupation (ISCO) अनुसार गरिएको छ। जनगणनाको लगत २ मा सोधिएका प्रश्नहरू Sample मा आधारित भएका र नतिजाहरू नयाँ पुर्नसंरचना अनुसार नमुनाबाट weight को प्रयोग गरि निकालिएकाले जिल्लाको पुर्व प्रकाशित नतिजाभन्दा सामान्य फरक पर्न सक्नेछ। तलको तालिकामा प्रतिशत निकाल्दा अक्सर सक्रिय जनसंख्यालाई आधार मानिएको छ।

२.३.६: आर्थिक रूपले अक्सर सक्रियहरुको पेशा अनुसारको बर्गिकरण (संस्थागत बाहेक)

पेशा	गाउँपालिका/नगरपालिकाकाको नाम							जम्मा
	महालक्ष्मी	पाख्रिबास	छथर जोरपाटी	खाल्सा छिन्ताड सहीदभूमि	धनकुटा	साँगुरीगढी	चौविसे	
सशस्त्र सैनिक अधिकारीहरु	०.०	०.०	०.१	०.०	०.४	०.०	०.०	०.१०%
व्यवस्थापकहरु	०.१	०.४	०.८	०.७	३.०	०.९	०.२	१.००%
पेशाविद/ पेशा विशेषज्ञहरु	३.१	२.२	३.१	२.८	५.०	१.९	३.३	३.१०%
प्राविधिक तथा सहायक पेशाविदहरु	०.२	०.९	०.३	०.१	४.०	०.६	०.७	१.१०%
कार्यालय सहायक	०.४	०.७	०.४	०.२	२.१	०.८	०.६	०.८०%
सेवा तथा बस्तु विक्रि गर्ने कामदार	२.३	३.६	३.९	१.८	९.४	३.१	३.४	४.२०%
कृषि, वन तथा माछा पालन	८२.५	८०.५	८२.१	८६.२	५७.२	८४.०	८१.६	७७.९०%
शिल्पकला, कारीगरी र सोको व्यापार	३.१	२.८	३.५	३.०	७.४	३.०	२.८	३.९०%
यन्त्र संचालक तथा जडानकर्ता	०.७	०.३	०.४	०.३	१.९	०.६	०.४	०.७०%
सामान्य वा प्राथमिक पेशाहरु	३.९	५.७	३.३	२.३	५.९	२.१	३.९	४.००%
उल्लेख नभएको	३.७	३.०	२.०	२.६	३.७	२.९	३.१	३.१०%
जम्मा प्रतिशत	१००.०	१००.०	१००.०	१००.०	१००.०	१००.०	१००.०	१००.००%
जम्मा अक्सर सक्रिय जनसंख्या	१२६६६	१२४४१	९७७०	९२०९	१५६६६	११४६९	९४६९	८०६८८

स्रोत : राष्ट्रिय जनगणना, २०६८

२.३.७ : आर्थिक रूपले सक्रियहरुको व्यवसायिक क्षेत्रका संलग्नताको आधारमा जनसंख्याको विवरण (प्रतिशतमा)

व्यवसायको क्षेत्र	गाउँपालिका/नगरपालिकाकाको नाम							जम्मा
	महालक्ष्मी	पाखिबास	छथर जोरपाटी	खाल्सा छिन्ताङ सहीदभूमि	धनकुटा	साँगुरीगढी	चौविसे	
कृषि, वन तथा माछापालन	८३.८	८४.५	८४.६	८६.७	५९.७	८४.६	८४.९	७९.९०%
खानी तथा उत्खनन	०.०	०.०	०.०	०.०	०.९	०.०	०.९	०.००%
प्रशोधन उद्योग	२.४	२.०	२.५	२.७	५.२	९.५	९.७	२.७०%
विजुली, ग्याँस, वाष्प तथा वातानुकूलित सेवा	०.०	०.०	०.०	०.०	०.२	०.०	०.०	०.००%
पानी आपूर्ति, ढल तथा फोहोर व्यवस्थापन	०.२	०.९	०.०	०.०	०.२	०.९	०.०	०.९०%
निर्माण	०.६	९.९	९.८	०.७	३.९	९.६	९.०	९.६०%
थोक तथा खुद्रा व्यापार तथा मोटर/मोटरसाईकल मर्मत	२.३	२.३	३.२	२.०	७.३	२.७	३.५	३.५०%
ढुवानी तथा भण्डारण	०.५	०.३	०.५	०.२	२.९	९.९	०.४	०.८०%
आवास तथा खाद्य सेवासम्बन्धी क्रियाकलाप	०.८	०.८	९.२	०.५	२.४	९.०	०.४	९.९०%
सूचना तथा संचार	०.९	०.२	०.०	०.०	०.८	०.२	०.०	०.२०%
वित्तीय तथा विमा सम्बन्धी क्रियाकलाप	०.०	०.९	०.२	०.०	०.७	०.०	०.३	०.२०%
घरजग्गा सम्बन्धी क्रियाकलाप	०.०	०.०	०.०	०.०	०.०	०.०	०.०	०.००%
प्राज्ञिक, वैज्ञानिक तथा प्राविधिक क्रियाकलाप	०.९	०.९	०.९	०.९	०.५	०.९	०.०	०.२०%
प्रशासनिक तथा सहयोगी सेवा	०.९	०.३	०.९	०.३	९.३	९.०	०.२	०.५०%
सार्वजनिक प्रशासन र सुरक्षा, आधारभूत	०.९	०.३	०.९	०.०	३.३	०.३	०.९	०.८०%

गाउँपालिका/नगरपालिका तथ्याङ्कीय रूपरेखा

२०७४

सामाजिक सुरक्षा								
शिक्षा	३.१	२.३	३.१	२.८	४.५	२.३	३.३	३.१०%
मानव स्वास्थ्य तथा सामाजिक कार्य	०.३	०.३	०.१	०.०	१.१	०.१	०.२	०.३०%
कला, मनोविनोद तथा मनोरन्जन	०.१	०.०	०.०	०.०	०.२	०.०	०.१	०.००%
अन्य सेवा सम्बन्धी क्रियाकलाप	०.५	०.५	०.४	०.३	१.५	०.३	१.३	०.७०%
रोजगारीमूलक घरायसी क्रियाकलाप	१.४	१.६	०.१	०.८	०.९	०.३	०.२	०.८०%
अतिरिक्त गतिविधि सम्बन्धी संगठन तथा निकायहरुसम्बन्धी क्रियाकलाप	०.१	०.४	०.०	०.१	०.३	०.०	०.०	०.१०%
उल्लेख नभएको	३.६	२.९	१.९	२.८	३.७	३.२	३.०	३.१०%
जम्मा प्रतिशत	१००.०	१००.०	१००.०	१००.०	१००.०	१००.०	१००.०	१००.०
जम्मा अक्सर सक्रिय जनसंख्या	१२६६६	१२४४१	९७७०	९२०९	१५६६६	११४६९	९४६९	८०६८८
१० वर्ष माथिको जम्मा जनसंख्या	१९४८०	१७६३२	१४७०२	१४६२६	२९८३१	१७५७४	१५३४३	१२९१८८

स्रोत : राष्ट्रिय जनगणना २०६८

नोट : अक्सर रूपले सक्रिय जनसंख्या भन्नाले विगत बाह्र महिनामा ६ महिना वा सो भन्दा बढी अवधि कृषि, गैरकृषि व्यवसाय, तलबज्याला, विस्तारित आर्थिक कार्य वा कामका खोजी जस्ता आर्थिक काम गरेको जनसंख्यालाई मानिएको छ । व्यवसायिक क्षेत्रको वर्गीकरण *International Standard Classification of industry (ISIC)* अनुसार गरिएको छ ।

जनगणनाको लगत २ मा सोधिएका प्रश्नहरु नमुना (Sample) मा आधारित भएका र नतिजाहरु नयाँ पुर्नसंरचना अनुसार नमुनाबाट weight को प्रयोग गरि निकालिएकाले जिल्लाको पूर्व प्रकाशित नतिजाभन्दा सामान्य फरक पर्न सक्नेछ ।

२.३.८: रोजगारीको अवस्थाका आधारमा १० वर्ष र सो माथिको जनसंख्यासम्बन्धी विवरण

रोजगारीको अवस्था		गाउँपालिका/नगरपालिका							जम्मा
		महालक्ष्मी	पाखिबास	छथर जोरपाटी	खाल्सा छिन्ताङ सहीदभूमि	धनकुटा	साँगुरीगढी	चौविसे	
रोजगारदाता	पुरुष	७२	४०	६४	४१	१७२	१०९	५५	५५३
	महिला	५६	५७	८८	४९	९१	१४२	३१	५१४
	जम्मा	१२८	९७	१५२	९०	२६३	२५१	८६	१०६७
रोजगार	पुरुष	९४१	१०३४	५९७	५३९	३१९९	७९३	७६०	७८६३
	महिला	४२६	४९३	२७०	२०४	११०५	२८४	३५३	३१३५
	जम्मा	१३६७	१५२७	८६७	७४३	४३०४	१०७७	१११३	१०९९८
आफ्नै काम गर्ने कामदार	पुरुष	४४२६	४१९३	३५४०	३७३९	४६३०	४४५७	३२३०	२८२१४
	महिला	६३८९	५५०९	४८२९	४०२५	५५३८	५३६७	४७९७	३६४५५
	जम्मा	१०८१५	९७०२	८३६९	७७६४	१०१६८	९८२४	८०२७	६४६६९
बेतलबी पारिवारिक कामदार	पुरुष	४८	३८०	१५१	१०६	९६	६७	४७	८९५
	महिला	८०	४७७	१५९	१४७	११३	८३	७१	११३१
	जम्मा	१२८	८५७	३१०	२५३	२०९	१५०	११८	२०२६
उल्लेख नभएका	पुरुष	१०५	८९	२४	१२२	३७४	५०	६३	८२६
	महिला	१२१	१७०	४८	२३७	३४८	११७	६३	११०२
	जम्मा	२२६	२५९	७२	३५९	७२२	१६७	१२६	१९२८
जम्मा अक्सर सक्रिय जनसंख्या		१२६६६	१२४४१	९७७०	९२०९	१५६६६	११४६९	९४६९	८०६८८

नोट यो विवरण अक्सर आर्थिक सक्रियहरू जसले विगत १२ महिनामा कुनै आर्थिक काम गरेका थिए उनिहरूलाई मात्र सोधिएको थियो ।

भाग ३
अन्य विभिन्न विवरणहरू

३.१ : वडागत मतदाता संख्या सम्बन्धी विवरण (आ.व. २०७३/७४ सम्मको)

गाउँपालिका/ नगरपालिका	वार्ड न.	पुरुष मतदाता	महिला मतदाता	जम्मा	गाउँपालिका/ नगरपालिका	वार्ड न.	पुरुष मतदाता	महिला मतदाता	जम्मा
महालक्ष्मी न.पा.	१	१०२८	९६५	१९९३	पाखिवास नगरपालिका	१	४३६	४४४	८८०
	२	९९३	९७६	१९६९		२	८२२	९१४	१७३६
	३	७०२	७१४	१४१६		३	६३८	७१९	१३५७
	४	११७५	११८३	२३५८		४	६१०	६९७	१३०७
	५	६४३	६६८	१३११		५	८३१	८४१	१६७२
	६	७६७	७७२	१५३९		६	८६४	८३९	१७०३
	७	११२७	११६०	२२८७		७	४३१	४१५	८४६
	८	५९६	६५०	१२४६		८	९१०	८३७	१७४७
	९	८०९	८५५	१६६४		९	६२५	६८१	१३०६
					१०	६८९	६८७	१३७६	
जम्मा		७८४०	७९४३	१५७८३	जम्मा		६८५६	७०७४	१३९३०
छथर जोरपाटी गाउँपालिका	१	९५८	१०२७	१९८५	खाल्सा छिन्ताड सहीदभूमि गा.पा.	१	७३७	६९६	१४३३
	२	९३४	९५८	१८९२		२	८९२	९१४	१८०६
	३	८०६	८६१	१६६७		३	९०७	९३६	१८४३
	४	६७७	७००	१३७७		४	७०२	७४३	१४४५
	५	९२४	१०१७	१९४१		५	५५७	५४९	११०६
	६	८८१	९९४	१८७५		६	९३५	९७३	१९०८
					७	७०३	६८४	१३८७	
जम्मा		५१८०	५५५७	१०७३७	जम्मा		५४३३	५४९५	१०९२८

गाउँपालिका/नगरपालिका तथ्याङ्कीय रूपरेखा

२०७४

गाउँपालिका/ नगरपालिका	वार्ड न.	पुरुष मतदाता	महिला मतदाता	जम्मा	गाउँपालिका/न गरपालिका	वार्ड न.	पुरुष मतदाता	महिला मतदाता	जम्मा
धनकुटा न.पा.	१	१४५४	१६६४	३११८	सागुरीगढी गा.पा.	१	५०६	५१३	१०१९
	२	१२९४	१३१२	२६०६		२	५१९	६०२	११२१
	३	६४२	७०२	१३४४		३	८०८	८८१	१६८९
	४	६७१	७७६	१४४७		४	५७५	५८३	११५८
	५	५६४	७०६	१२७०		५	७८९	८८१	१६७०
	६	९८५	१०१७	२००२		६	८७०	९६३	१८३३
	७	८६९	१०६०	१९२९		७	५८२	५५६	११३८
	८	५२०	६४६	११६६		८	६९८	६९३	१३९१
	९	१११५	१०३५	२१५०		९	७६१	७१४	१४७५
	१०	५६२	५३५	१०९७		१०	६४८	६३३	१२८१
जम्मा		८६७६	९४५३	१८१२९	जम्मा	६७५६	७०१९	१३७७५	
चौविसे गा.पा.	१	५८३	६३५	१२१८					
	२	८२७	८९६	१७२३					
	३	६४८	६४२	१२९०					
	४	५०८	५०४	१०१२					
	५	९३०	९४०	१८७०					
	६	७३५	८७०	१६०५					
	७	७७७	९०४	१६८१					
	८	८३८	८४८	१६८६					
जम्मा		५८४६	६२३९	१२०८५					

स्रोत : जिल्ला निर्वाचन कार्यालय, धनकुटा

३.२ : गाउँपालिका/नगरपालिका प्रमुख तथा उपप्रमुख सम्बन्धी विवरण

क्र.सं.	गाउँपालिका/नगरपालिका को नाम	प्रमुख/अध्यक्ष	उपप्रमुख/उपाध्यक्ष
१	महालक्ष्मी नगरपालिका	पर्शु राम नेपाल	मन्जु कुमारी कार्की (अधिकारी)
२	पाखिबास नगरपालिका	वृष बहादुर राई	देब कला पौडेल (तिम्सिना)
३	छथर जोरपाटी गाउँपालिका	शेर बहादुर लिम्बु	भीमकला श्रेष्ठ
४	खाल्सा छिन्ताड सहीदभूमि गाउँपालिका	मनोज राई	रत्नश्वरी राई
५	धनकुटा नगरपालिका	चिन्तन तामाङ्ग	शकुन्तला बस्नेत
६	साँगुरीगढी गाउँपालिका	कुमार जंग याखा	विन्द्र राई
७	चौविसे गाउँपालिका	खजिन्द्र राई	यज्ञ कुमारी रुचाल गजमेर

स्रोत : निर्वाचन आयोगको एप्लिकेसन

३.३ : विगत तीन वर्षको आन्तरिक आय सम्बन्धी विवरण

आर्थिक वर्ष	गाउँपालिका/नगरपालिका						
	महालक्ष्मी	पाखिबास	छथर जोरपाटी	खाल्सा छिन्ताड सहीदभूमि	धनकुटा	साँगुरीगढी	चौविसे
आ.व.०६९/७०(रुपैया)	४१३०००	उपलब्ध नभएको	३२१५००	१८९१००	९१५८४००	७१७४००	६२५७००
आ.व.०७०/७१(रुपैया)	५८८१००	उपलब्ध नभएको	४२३५००	४७३०००	११२५१९००	६९१९००	५९२३००
आ.व.०७१/७२(रुपैया)	९१३०००	३५३७३७२	७०३९००	७८७४००	१३१०२६००	९१६२००	१०६३०००

स्रोत : स्थानीय तह पुनःसंरचना प्राविधिक सहयोग समितिको प्रतिवेदन, धनकुटा

३.४ : गरिवी सम्बन्धी विवरण

विवरण	गाउँपालिका/नगरपालिका							जम्मा
	महालक्ष्मी	पाखिबास	छथर जोरपाटी	खाल्सा छिन्ताड सहीदभूमि	धनकुटा	साँगुरीगढी	चौविसे	
गरिवीको दर(%)	१५.३८	१७.०२	१३.२३	२२.४९	१०.८४	१७.१०	१९.८३	१५.९२

स्रोत : गरिवीको लघुक्षेत्र अनुमान, केन्द्रिय तथ्याङ्क विभाग, २०६८

३.५ : धार्मिक स्थल/ मठ मन्दिरहरु सम्बन्धी विवरण

क्र.स.	गाउँपालिका/नगरपालिका	प्रमुख धार्मिक मठ मन्दिरहरु	पर्यटकीय स्थलहरु
१	महालक्ष्मी न.पा.	नागेश्वर महादेव, विश्रान्ति शिव मन्दिर, मूर्ति महेश्वर	चित्रे पटेक, मार्गा पोखरी, अरुण नदी
२	पाखिबास न.पा.	नर्वदेश्वर शिव मन्दिर, जालपादेवी, जालपेश्वर, धर्मशाल गुम्बा, जलदेवी ठकुरानी, राजदेवी थान, सिंहदेवी थान	राम्चे टी स्टेट, रमिते डाँडा, पाखिबास कृषिकेन्द्र, डिकुरे बौद्ध माने स्तुपा, नैनीताल
३	छथर जोरपाटी गा.पा.	तिलेश्वर महादेव, जलकन्या देवी, दामेश्वर, मतेश्वर	सिधुवा बजार, ओशो ध्यान कम्प्युन,
४	खाल्सा छिन्ताड शहीदभूमि	जालपादेवी / छिन्ताड देवी मन्दिर, त्रिवेणी धाम	पन्चकन्या शहीद पार्क, पाताल, सुन्तला बगैँचा,
५	धनकुटा न.पा.	निशान भगवती, विश्रान्ति मन्दिर, मधुगङ्गा महादेवस्थान, सिद्धिविनायक मन्दिर, श्री थानी मन्दिर, मार्गा थान, मधुगंगा महादेव, ॐ शान्ति, आत्माज्ञान मन्दिर, कृष्ण मन्दिर,	कुवापानी चिया बगान, चुलीबन, मुलघाट विश्रान्ति, चुलेघर, उत्तरपानी,
६	साँगुरीगढी गा.पा.	पाथिभरा देवी मन्दिर, चतुर्बाह बिष्णु मन्दिर,	भेडेटार, नमस्ते भरना, लाप्चेटारको बरको रुख, धजे डाँडा, आत्मा घर, सागुरीगढी, धारापानी,
७	चौविसे गा.पा.	त्रैलोक्येश्वर महादेव,	राजारानी ताल, हंसेमोरड, कुरुलेगढी

३.६ : विद्यालयको तह तथा प्रकार सम्बन्धी विवरण (संख्यामा)

विद्यालय	तह	गाउँपालिका/नगरपालिका							जम्मा
		महालक्ष्मी	पाखिवास	छथर जोरपाटी	खाल्सा छिन्ताड सहीदभूमि	धनकुटा	साँगुरीगढी	चौविसे	
सामुदायिक विद्यालय	शिशु स्याहार केन्द्र	५८	४१	३०	३८	४७	५०	४४	३०८
	आधारभूत (१-८)	३६	२८	१८	३१	३४	४२	३८	२२७
	माध्यमिक (१-१०)	७	५	७	४	०	७	४	३४
	उ.मा.वि. (१-१२)	१०	४	३	५	८	३	६	३९
संस्थागत विद्यालय	आधारभूत (१-८)	४	४	०	३	८	४	६	२९
	माध्यमिक (१-१०)	०	१	२	०	७	०	०	१०
	उ.मा.वि. (१-१२)	०	०	५	०	२	०	०	७
	जम्मा	५७	४२	३५	४३	५९	५६	५४	३४६

स्रोत : जिल्ला शिक्षा शाखा कार्यालय, धनकुटा

नोट : ठाडो लाइनको जम्मा विद्यालय संख्यामा शिशु स्याहार केन्द्रलाई समावेश गरिएको छैन ।

३.७ : सामुदायिक विद्यालयहरूमा तहगत शिक्षक दरबन्दी अनुसारको विवरण (आ.व. २०७३/७४ सम्मको)

तह	शिक्षकको प्रकार	गाउँपालिका/नगरपालिका							जम्मा
		महालक्ष्मी	पाख्रिबास	छथर जोरपाटी	खाल्सा छिन्ताड सहीदभूमि	धनकुटा	साँगुरीगढी	चौविसे	
आधारभूत तह (१-८)	स्थायी	११९	८२	७१	७१	१७४	९१	८८	६९६
	अस्थायी	७१	४६	४७	५९	४०	६८	५८	३८९
	राहत	४३	२७	२८	३६	४०	३९	२९	२४२
माध्यमिक तह (१-१०)	स्थायी	१२	१६	८	८	२३	९	१५	९१
	अस्थायी	७	७	५	३	५	४	२	३३
	राहत	२३	७	८	१४	१०	१७	१५	९४
उ.मा.वि.	दरबन्दी	४	३	२	३	९	२	४	२७
	अनुदान	१७	६	५	५	११	३	८	५५
जम्मा		२९६	१९४	१७४	१९९	३१२	२३३	२१९	१६२७

स्रोत : जिल्ला शिक्षा कार्यालय, धनकुटा

३.८ : आ.व. २०७२/७३ सम्मको वनको क्षेत्रफल अनुसार विवरण (क्षेत्रफल हेक्टरमा)

वनको प्रकार	गाउँपालिका/नगरपालिका							जम्मा क्षेत्रफल (हेक्टर)
	महालक्ष्मी	पाखिबास	छथर जोरपाटी	खाल्सा छिन्ताङ सहीदभूमि	धनकुटा	साँगुरीगढी	चौविसे	
सामुदायिक वन	३९२७.२३	४२८५.५३	१९०३.७५	३३१५.०८	३४४३.६७	७३४८.६७	६२५२.२७	३०४७६.२०
निजी वन	१२.३५	५.६८	२०.८७	०	११.५४	०.४१	०	५०.८५
धार्मिक वन	०	०	०	२९.४८	०.०८५	०	०	२९.५७
जम्मा	३९३९.५८	४२९१.२१	१९२४.६२	३३४४.५६	३४५५.३०	७३४९.०८	६२५२.२७	३०५५६.६२

स्रोत : जिल्ला वन कार्यालय, धनकुटा

३.९ : विभिन्न सेवा केन्द्र सम्बन्धी विवरण

प्रकार	गाउँपालिका/नगरपालिका							जम्मा
	महालक्ष्मी	पाखिबास	छथर जोरपाटी	खाल्सा छिन्ताङ सहीदभूमि	धनकुटा	साँगुरीगढी	चौविसे	
अस्पताल	०	०	०	०	२	०	०	२
प्राथमिक स्वास्थ्य केन्द्र	१	०	०	०	०	१	०	२
स्वास्थ्य चौकी	५	६	४	४	२	७	७	३५
आयुर्वेद केन्द्र	०	०	०	१	१	०	०	२
कृषि सेवा केन्द्र	१	१	१	१	१	१	१	७
पशु सेवा केन्द्र	१	१	१	०	१	१	१	६
हुलाक सेवा केन्द्र	६	३	४	३	३	३	२	२४

स्रोत: स्थानीय तह पुनःसंरचना प्राविधिक सहयोग समितिको प्रतिवेदन, धनकुटा

नोट : धनकुटा नगरपालिकामा १ अस्पताल र १ आँखा अस्पताल रहेका छन् ।

३.१० : व्यक्तिगत घटना दर्ता सम्बन्धी विवरण, २०७३ (बैशाख-चैत्र)

व्यक्तिगत घटना	लिङ्ग	गाउँपालिका/नगरपालिका							जम्मा
		महालक्ष्मी	पाखिबास	छथर जोरपाटी	खाल्सा छिन्ताड सहीदभूमि	धनकुटा	साँगुरीगढी	चौविसे	
जन्म दर्ता	महिला	४६१	३४२	२८०	३९८	४४६	२९८	३६३	२५८८
	पुरुष	४८०	३६७	२७२	४०५	४०१	३१२	३२७	२५६४
	जम्मा	९४१	७०९	५५२	८०३	८४७	६१०	६९०	५१५२
मृत्यु दर्ता	महिला	९३	९०	७४	६५	९९	९५	८३	५९९
	पुरुष	१०२	९०	७०	९५	११०	१०६	१०७	६८०
	जम्मा	१९५	१८०	१४४	१६०	२०९	२०१	१९०	१२७९
विवाह दर्ता	जम्मा	३३७	२३५	२९१	३१४	३७५	२९६	२९६	२१४४
बसाइ सराई	दर्ता संख्या	१५८	८०	९५	४५	१६८	११०	१६४	८२०
	गएको	४१४	१७३	२३२	८५	२४१	२००	३०८	१६५३
	आएको	३७	६८	३०	७	२६६	५५	५४	५१७
सम्बन्ध विच्छेद	जम्मा	१	२	२	४	३	९	२	२३

स्रोत : जि.स.स. धनकुटा/नगरपालिका

३.११ : सामाजिक सुरक्षा भत्ता सम्बन्धी विवरण (आ.व. २०७२/७३ को तेस्रो चौमासिक)

सा.सु. भत्ताका प्रकार	लिंग	गाउँपालिका/नगरपालिका							जम्मा
		महालक्ष्मी	पाखिबास	छथर जोरपाटी	खाल्सा छिन्ताड सहीदभूमि	धनकुटा	साँगुरीगढी	चौविसे	
जेष्ठ नागरिक	महिला	४८८	४३६	३१९	४७१		४३७	३५२	
	पुरुष	४४२	३६५	२८८	४६१		४५२	४०१	
	जम्मा	९३०	८०१	६०७	९३२	९९५	८८९	७५३	५९०७
दलित जेष्ठ नागरिक	महिला	११२	७५	४९	५८		३५	५८	
	पुरुष	१००	७३	४३	५६		३६	५३	
	जम्मा	२१२	१४८	९२	११४	१८२	७१	१११	९३०
एकल महिला		९	४	६	६	९	१६	१३	६३
एकल(विधवा) महिला		४२०	४६७	३७७	२९०	५३२	४६२	३९७	२९४५
पूर्ण अशक्त अपाङ्ग	महिला	२६	२२	२१	३०		२४	१९	३६०
	पुरुष	३५	२५	१६	४१		२५	१५	
	जम्मा	६१	४७	३७	७१	६१	४९	३४	३६०
आंशिक अशक्त अपाङ्ग	महिला	४२	२७	१५	४५		६३	३५	
	पुरुष	६२	३७	२८	७२		७४	४६	
	जम्मा	१०४	६४	४३	११७	७०	१३७	८१	६१६
दलित बालबालिका	महिला	१०२	४८	२९	४९		३४	४४	
	पुरुष	९५	४३	३१	५०		२२	३५	
	जम्मा	१९७	९१	६०	९९	१३९	५६	७९	७२१
जम्मा		१९३३	१६२२	१२२२	१६२९	१९८८	१६८०	१४६८	११५४२

स्रोत : जि.स.स, नगरपालिका

नोट: धनकुटा नगरपालिकाको विवरण महिला पुरुष नछुट्टयाइ प्राप्त भएको ।

३.१२ : २०७३ सम्म डिभिजन सहकारी कार्यालयमा दर्ता भएका सहकारीहरुको संख्या

सहकारीको प्रकृति	गाउँपालिका/नगरपालिका							जम्मा
	महालक्ष्मी	पाख्रिबास	छथर जोरपाटी	खाल्सा छिन्ताड सहीदभूमि	धनकुटा	साँगुरीगढी	चौविसे	
उपभोक्ता	६	७	४	३	६	७	७	४०
कृषि	१८	२०	१६	९	२३	६	८	१००
चिया तथा कफी उत्पादक	०	१	३	०	४	०	२	१०
दुग्ध	९	३	१२	०	४	०	०	२८
बचत तथा ऋण	१२	५	१३	३	२६	८	७	७४
बहुउद्देश्यीय	११	३	४	२	९	८	२	३९
विजुली उत्पादक	४	०	०	०	१	०	०	५
स्वास्थ्य	०	०	०	०	१	०	०	१
विउविजन	०	०	०	०	१	०	०	१
जडिबुटि	०	०	०	०	०	१	०	१
पर्यटन	०	०	०	०	०	०	१	१
जम्मा	६०	३९	५२	१७	७५	३०	२७	३००

स्रोत: डिभिजन सहकारी कार्यालय, धनकुटा २०७३

३.१३ : व्यवसायिक प्रतिष्ठानहरूको बृहत समूहअनुसार विवरण

विवरण	गाउँपालिका नगरपालिका							जम्मा
	महालक्ष्मी	पाखिबास	छथर जोरपाटी	खाल्सा छिन्ताड सहीदभूमि	धनकुटा	साँगुरीगढी	चौविसे	
उद्योग/औद्योगिक उत्पादन कार्य	६७	५६	२९	१४	१६५	३३	३६	४००
विजुली, ग्याँस वाष्प तथा वातानुकूलित सेवा आपूर्ति	१	०	०	०	२	०	०	३
थोक तथा खुद्रा व्यापार, गाडी तथा मोटरसाइकल मर्मत	१४७	१६०	१९३	६६	५३८	१०२	१७३	१३७९
ढुवानी तथा गोदाम	०	१	१	०	२	०	०	४
आवास तथा खाद्य सेवा सम्बन्धी	६२	४३	६४	१६	१७४	१०२	३९	५००
सूचना तथा संचार	०	०	०	०	८	०	०	८
वित्तीय तथा बीमा सम्बन्धी	३	७	६	१	२२	१	२	४२
पेशागत, वैज्ञानिक तथा प्राविधिक क्रियाकलाप	०	१	५	०	१७	०	२	२५
शिक्षा	४	५	६	४	३१	५	६	६१
मानव स्वास्थ्य तथा सामाजिक कार्य	२	२	१	०	१२	०	०	१७
कला तथा मनोरञ्जन	०	०	०	०	४	०	०	४
अन्य सेवा	८	११	१७	१२	६४	७	१३	१३२
जम्मा	२९४	२८६	३२२	११३	१०३९	२५०	२७१	२५७५

स्रोत : व्यवसायिक प्रतिष्ठानहरूको फिल्ड सर्वेक्षणबाट प्राप्त तथ्यांक

नोट : १. व्यवसायिक प्रतिष्ठानहरूको प्रकार *International Standard of Industrial Classification (ISIC)* अनुसार गरिएको छ ।

२. *ISIC* को बर्गिकरणमा परेका *A, T, O, U* समुहलाई समावेश गरिएको छैन ।

३. तथ्यांक संकलनको क्रममा संचालनमा रहेका प्रतिष्ठानहरू मात्र समावेश गरिएको छ ।

४. संचालनमा रहेता पनि फिल्डमा नदेखिएका व्यवसायिक प्रतिष्ठानहरू समावेश भएको छैनन् ।

भाग ४

धनकुटा जिल्लाका जिल्लास्तरीय केहि विवरणहरु

४.१ : धनकुटा जिल्लाको केहि महत्वपूर्ण विवरणहरु

जनसांख्यिक सूचकहरु		कृषि सम्बन्धी सूचकहरु	
जम्मा जनसंख्या	१६३४१२	जम्मा कृषिचलन (कृषि परिवार) को संख्या	३१३८२
जम्मा परिवार संख्या	३७६३७	जम्मा कृषि चलनको क्षेत्रफल(हे.)	२५४८८.१
जम्मा घर संख्या	३३४१५	औसत कृषि चलनको आकार(हे.)	०.८
वार्षिक जनसंख्या बृद्धिदर	-०.१९%	कृषि योग्य जग्गा (हे.)	२२६८५.७
जम्मा क्षेत्रफल (बर्ग कि.मि.)	८९१	मुख्य पेशा कृषि भएको जनसंख्या	७९.०५%
जनघनत्व	१८३	कृषि योग्य जमिनमा सिंचित क्षे.	२०.७%
शहरी जनसंख्या	३३.४%	महिला र सम्पत्तिमा स्वामित्व	
लैङ्गिक अनुपात(प्रति सय महिलामा पुरुषको संख्या)	८८.१	परिवारमुलि महिला भएको परिवार	२९.३%
कोरा जन्मदर	१९.७	महिलाको नाममा घर र जग्गा दुवै भएका	१०.५८%
कोरा मृत्युदर	८.६	महिलाको नाममा जग्गा मात्र भएका	१२.६९%
शिशु मृत्युदर(एक बर्ष मुनि)	२०.६२	जीवन पर्यन्त बसाइसराइदर (Life time Migration) प्रतिसयमा	
बाल मृत्युदर(पाँच वर्ष मुनि)	२८.२	बाह्य बसाइसराइदर	३३.२%
आश्रित बालबालिका अनुपात	५४.५८	भित्री बसाइसराइदर	९.९%

कूल आश्रित अनुपात	७०.८७	Current बसाइसराइ दर (प्रति हजार प्रति वर्ष)	
०-१४ वर्षको जनसंख्या	५२१९५	बाह्य बसाइसराइदर	१२.५
१५-५९ वर्षको जनसंख्या	९५६३३	भित्री बसाइसराइदर	७.८
६० वर्षभन्दा माथिको जनसंख्या	१५५८४	आर्थिक रूपले सक्रिय जनसंख्या (१० वर्ष माथि)	
कूल जन्मदर(पूर्वी पहाड)	२.५	आर्थिक रूपले सक्रिय	७२.७%
सामाजिक सुचकहरु		आर्थिक रूपले निस्किय	२७%
साक्षरता दर	७४.४%	उल्लेख नभएका	०.३%
प्रौढ साक्षरता दर(१५ वर्ष माथि)	६८.६%	आर्थिक रूपले सक्रिय मध्ये	
गरिविको दर	१५.९%	अक्सर सक्रिय	८६.३%
मानव विकास सुचकांक	०.५१७	अक्सर सक्रिय नभएका	१३.७%
पारिवारिक सुविधा		आर्थिक रूपमा अक्सर सक्रिय मध्ये	
सुधारिएको स्रोतबाट खानेपानीको पहुँच	८३.५%	अक्सर रोजगार	९९.४%
खानापकाउन मुख्य रूपमा दाउरा प्रयोग गर्ने परिवार	८६.२%	अक्सर बेरोजगार	०.६%
बत्ति बाल्न विजुलीको प्रयोग गर्ने परिवार	८४%	ठूला उद्योगको संख्या (१० वा सो भन्दा बढि कामदार भएका)	११

४.२ : विभिन्न कार्यालयहरुको सम्पर्क नम्बरहरु

क्र. सं.	कार्यालय/संस्थाको नाम	फोन नम्बर
१	क्षेत्रीय प्रशासन कार्यालय	५२०८८५
२	उच्च अदालत, धनकुटा इजलास	५२०१७३
३	उच्च अदालत सरकारी वकिल कार्यालय	५२०२७९
४	पूर्वाञ्चल क्षेत्रीय स्वास्थ्य निर्देशनालय	५२०२१३, ५२०५०८
५	पूर्वाञ्चल क्षेत्रीय शिक्षा निर्देशनालय	५२०२१९, ५२०२२०
६	पूर्वाञ्चल क्षेत्रीय खानेपानी कार्यालय	५२०५०५, ५२०२७७
७	क्षेत्रीय संग्रालय	५२०२४८
८	लोक सेवा आयोग क्षेत्रीय निर्देशनालय	५२०१३०, ५२०१५१
९	पूर्वाञ्चल क्षेत्रीय स्वास्थ्य तालिम केन्द्र	५२०५०८
१०	पूर्वाञ्चल डिभिजन सडक कार्यालय	५२०२१८
११	कोशी अञ्चल आयुर्वेद औषधालय	५२०११७
१२	कृषि अनुसन्धान केन्द्र पाखीबास	५२०३६५, ५२०३८१
१३	सुन्तला जात अनुसन्धान केन्द्र पारीपाल्ते	५२००५५
१४	डिभिजन सहकारी कार्यालय	५२०२९२
१५	जिल्ला प्रशासन कार्यालय	५२०१३१, ५२०१३२, ५२०२७५
१६	जिल्ला अदालत	५२०१२८, ५२०४८७
१७	जिल्ला समन्वय समितिको कार्यालय	५२०१२३, ५२०१२४, ५२०१२५, ५२०१२७
१८	जिल्ला शिक्षा कार्यालय	५२०२५७
१९	जिल्ला बन कार्यालय	५२०२२९, ५२०२७४
२०	कोष तथा लेखा नियन्त्रण कार्यालय	५२०४२२, ५२०४४८
२१	तथ्याङ्क कार्यालय	५२०२६२
२२	जिल्ला कृषि विकास कार्यालय	५२०२२६, ५२०४७८
२३	जिल्ला भू-संरक्षण कार्यालय	५२००३६, ५२०१२९
२४	जिल्ला हुलाक कार्यालय	५२०१५८

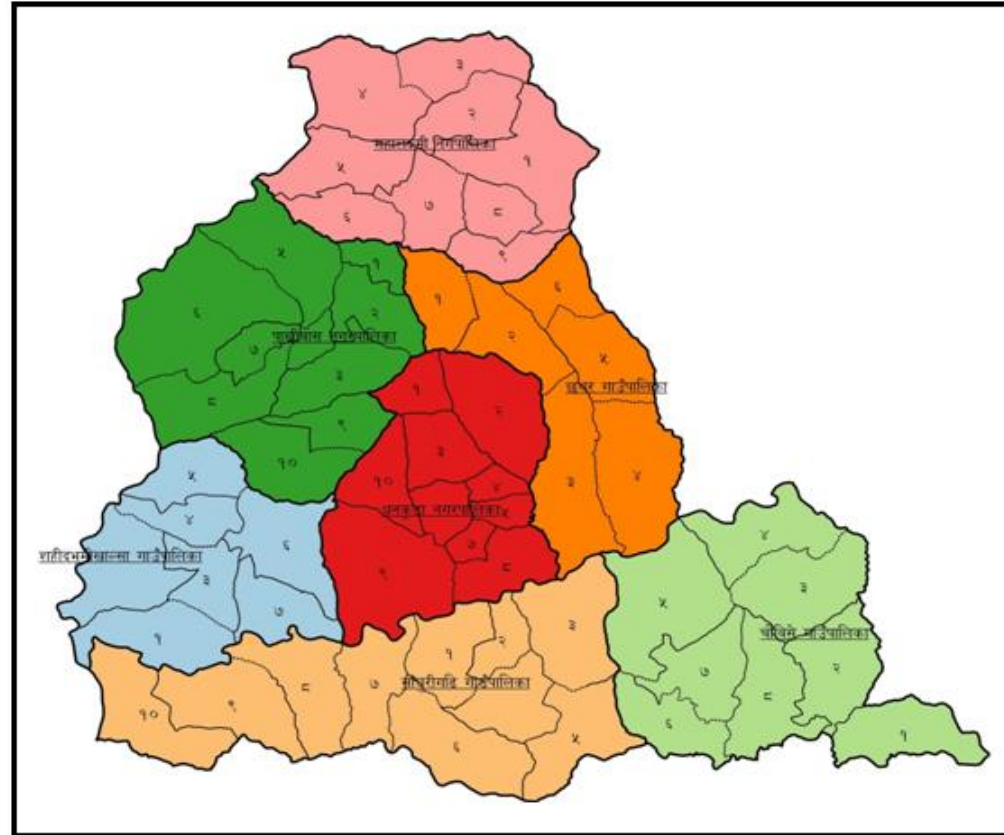
गाउँपालिका/नगरपालिका तथ्याङ्कीय रूपरेखा

२०७४

२५	धनकुटा नगरपालिका	५२०११९
२६	पाखिबास नगरपालिका	०२६४०५१५२
२७	महालक्ष्मी नगरपालिका	९८५२०५०२८०
२८	छथर जोरपाटी गाउँपालिका	०२६४०४१९९, ०२६४०४१९८
२९	सागुरीगढी गाउँपालिका	०२५४००५८
३०	खाल्सा छिन्ताङ शहिदभूमी गाउँपालिका	९७५२००४५३५
३१	चौविसे गाउँपालिका	०२६४११०३१, ०२६४११०३२, ०२६४११०३३, ०२६४११०३४
३२	महिला विकास शाखा	५२०१५७
३३	मालपोत कार्यालय	५२०२७१
३४	रेशम विकास कार्यक्रम	५२०२९३, ५२०२९४
३५	नापी शाखा	५२०२५४
३६	जिल्ला स्वास्थ्य कार्यालय	५२०१३४, ५२०१३५, ५२०२२७
३७	राष्ट्रिय अनुसन्धान जिल्ला कार्यालय	५२००४२
३८	जिल्ला प्राविधिक कार्यालय	५२०९२०
३९	कर्मचारी संचय कोष	५२००४९
४०	रेडियो नेपाल क्षेत्रीय प्रसारण केन्द्र	५२०३८७, ५२०५६७
४१	नेपाल बिद्युत प्राधिकरण	५२०४१७
४२	घरेलु तथा साना उद्योग विकास समिति	५२०२८५
४३	भवन तथा शहरी विकास कार्यालय	५२०२७८
४४	जिल्ला प्रहरी कार्यालय	५२०१००, ५२०१५५, १००
४५	जिल्ला निर्वाचन कार्यालय	५२०७६६
४६	दमकल (धनकुटा नगरपालिका)	९८५२०६१२०१
४७	एम्बुलेन्स (जिल्ला अस्पताल)	०२६५२०१३५
४८	श्रीमेहर गण	५२०४७७
४९	शसस्त्र प्रहरी बल छिन्ताङ गुल्म	५२१२५५

भाग ५

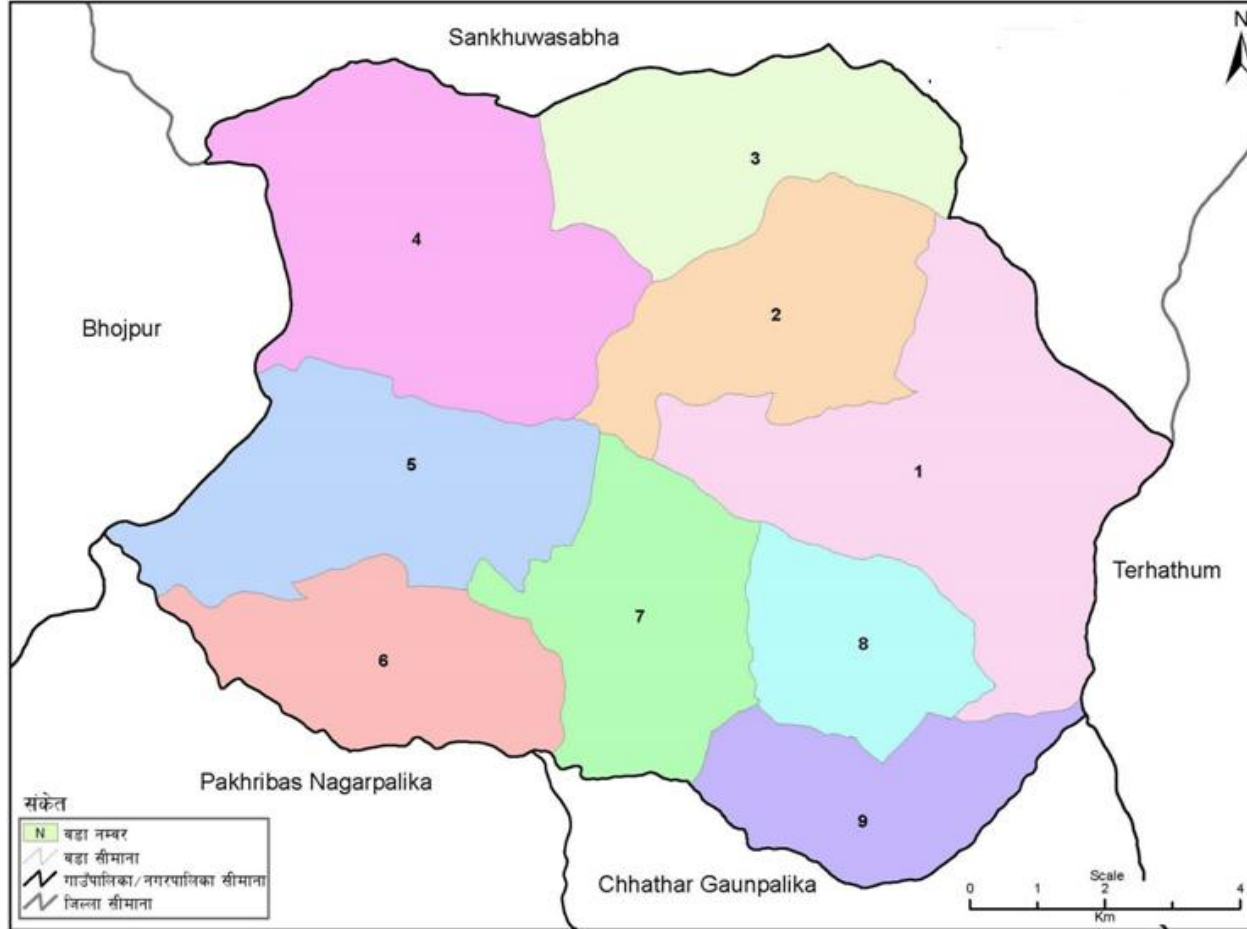
५.१ : गाउँपालिका/नगरपालिकाका नक्साहरु (नक्सा स्रोत : जिल्ला समन्वय समितिको कार्यालय, धनकुटा)
(क) गाउँपालिका/नगरपालिका को वडागत नक्सा



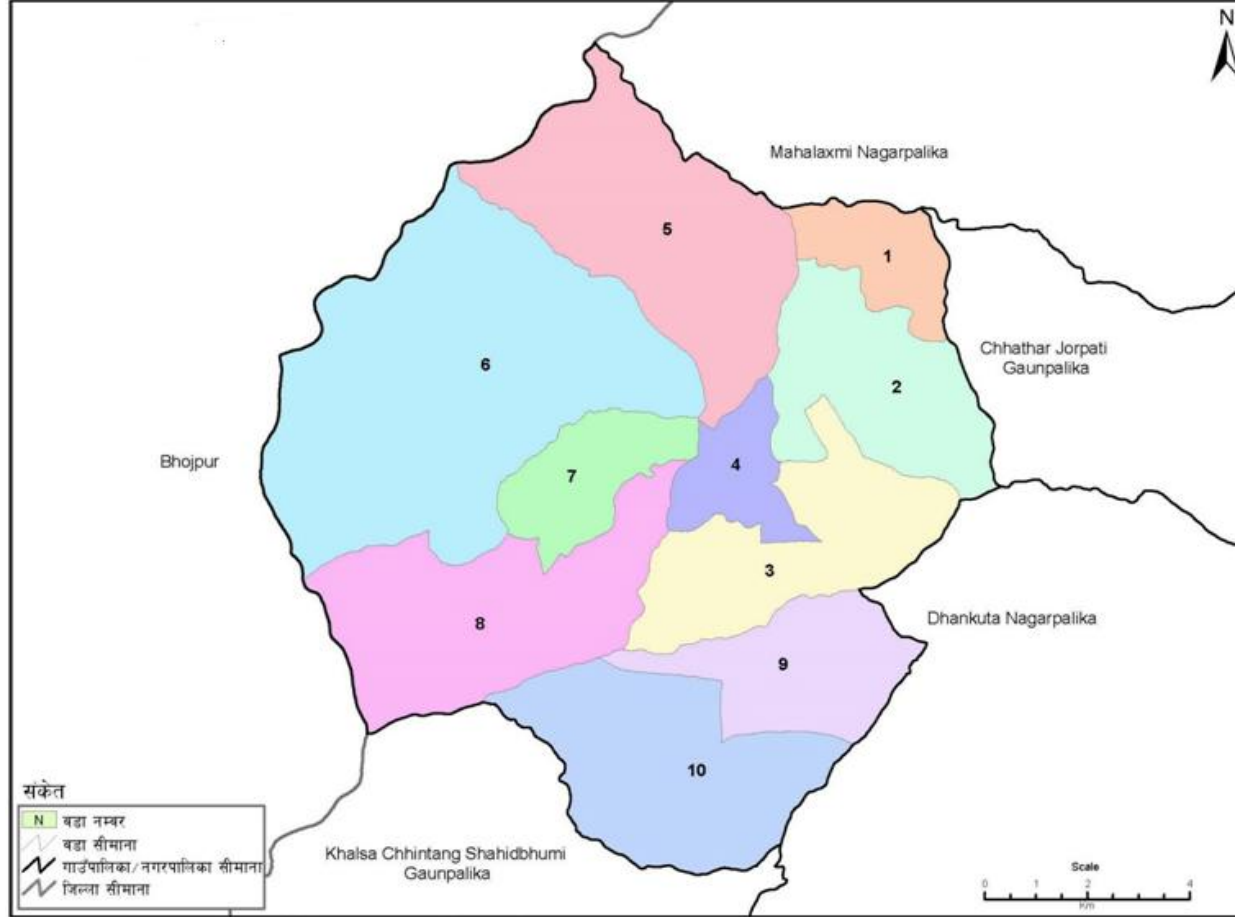
(ख) गाउँपालिका/नगरपालिका



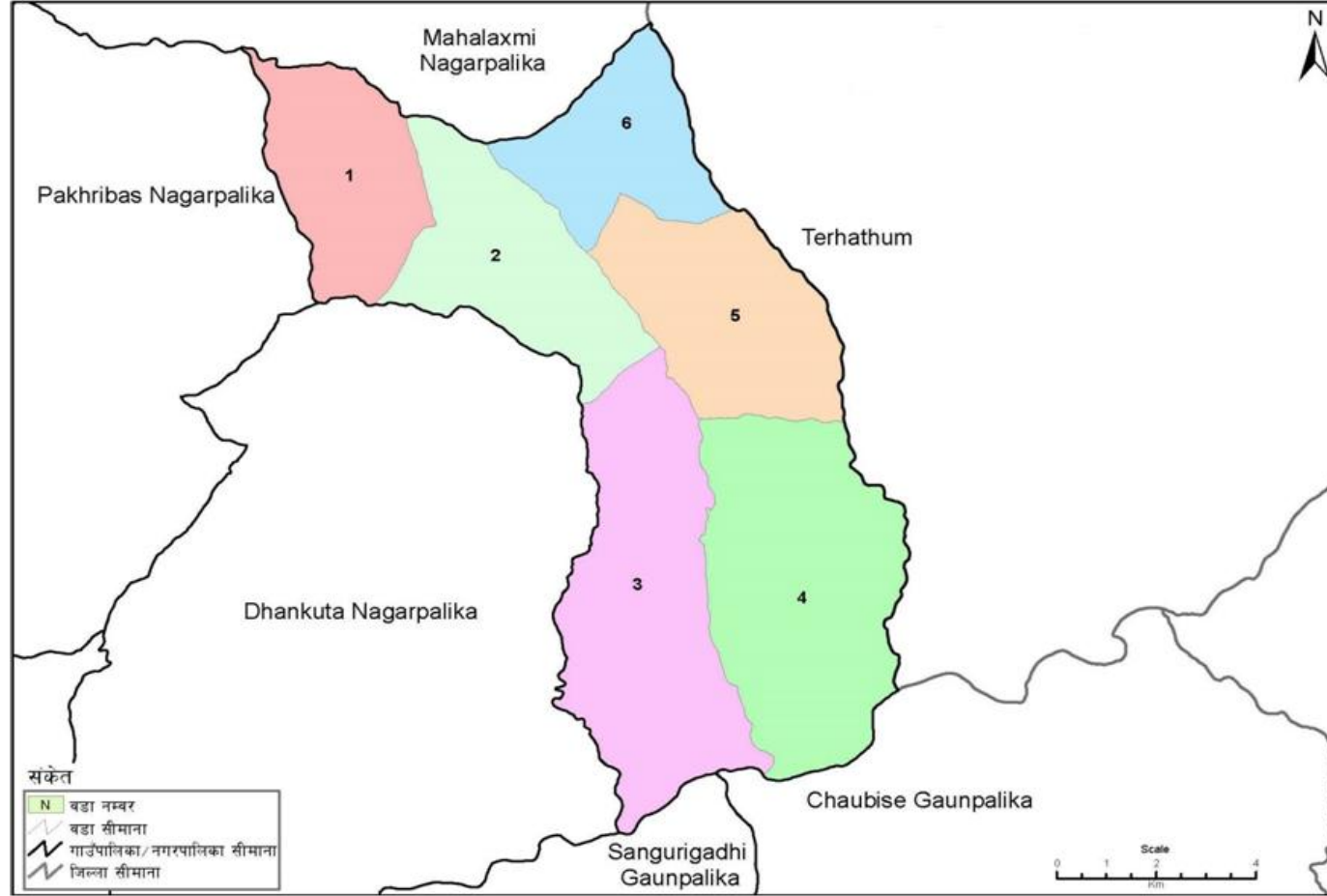
(ग) महालक्ष्मी नगरपालिका



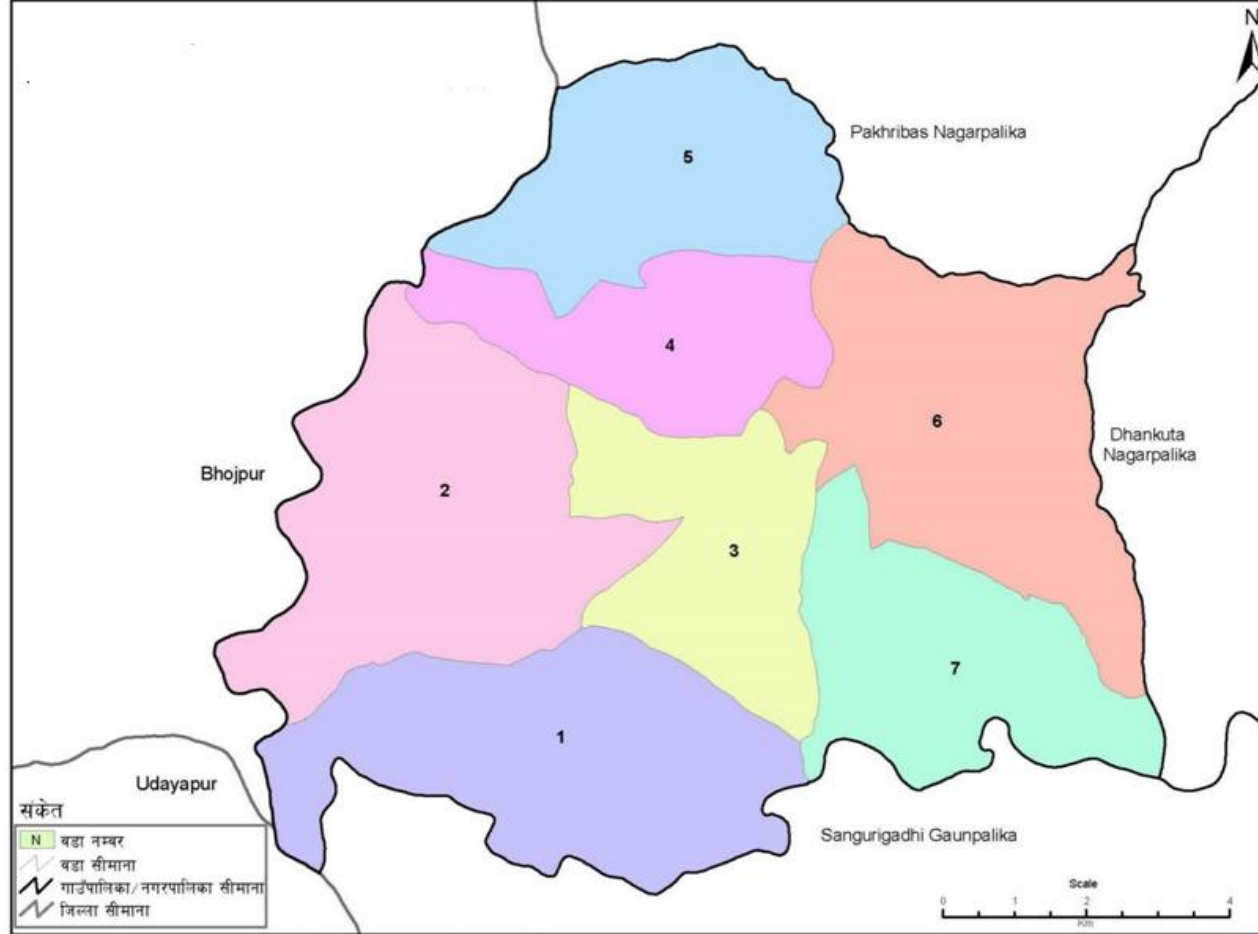
(घ) पाख्रिबास नगरपालिका



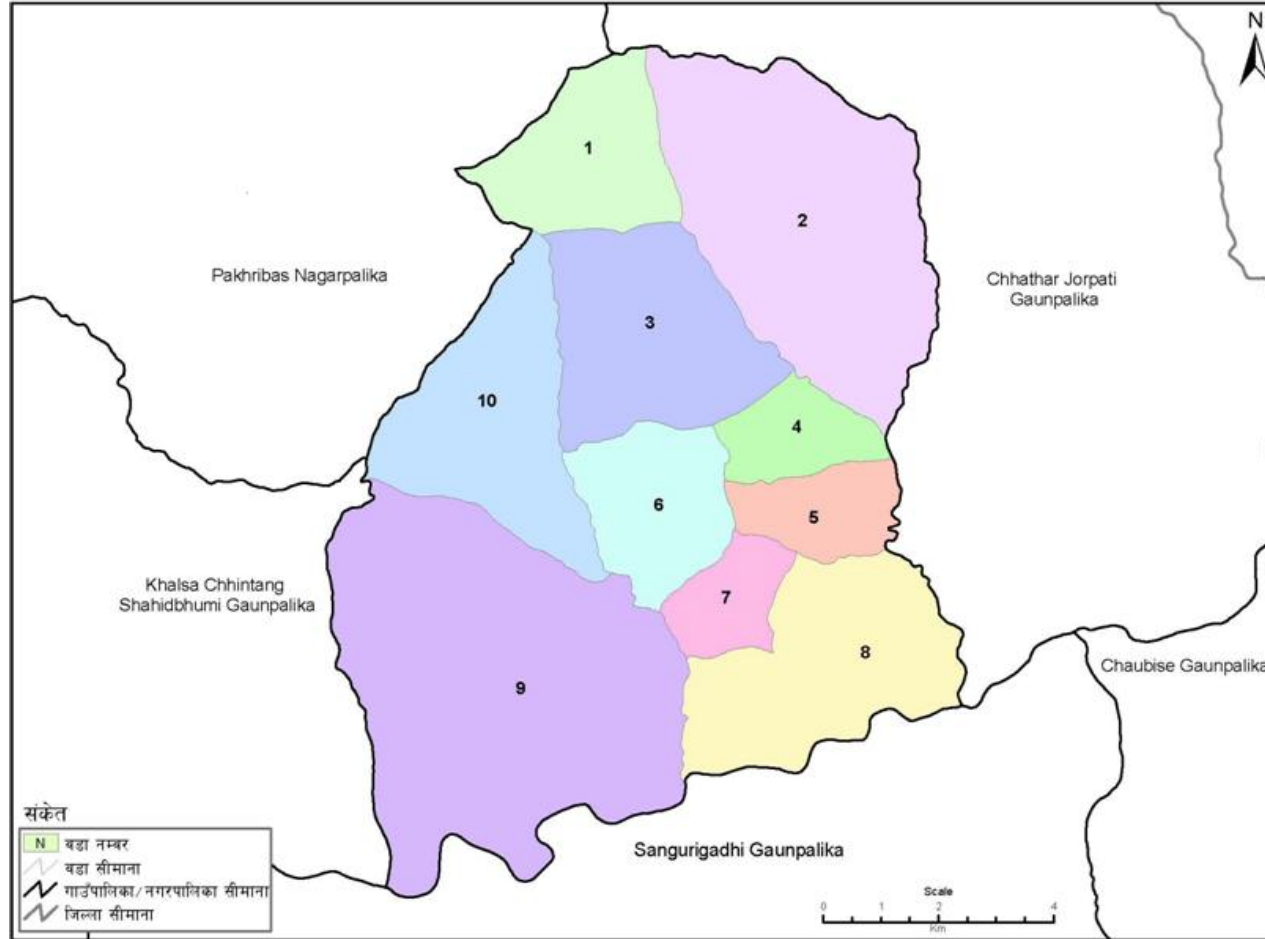
(ड) छथर जोरपाटी गाउँपालिका



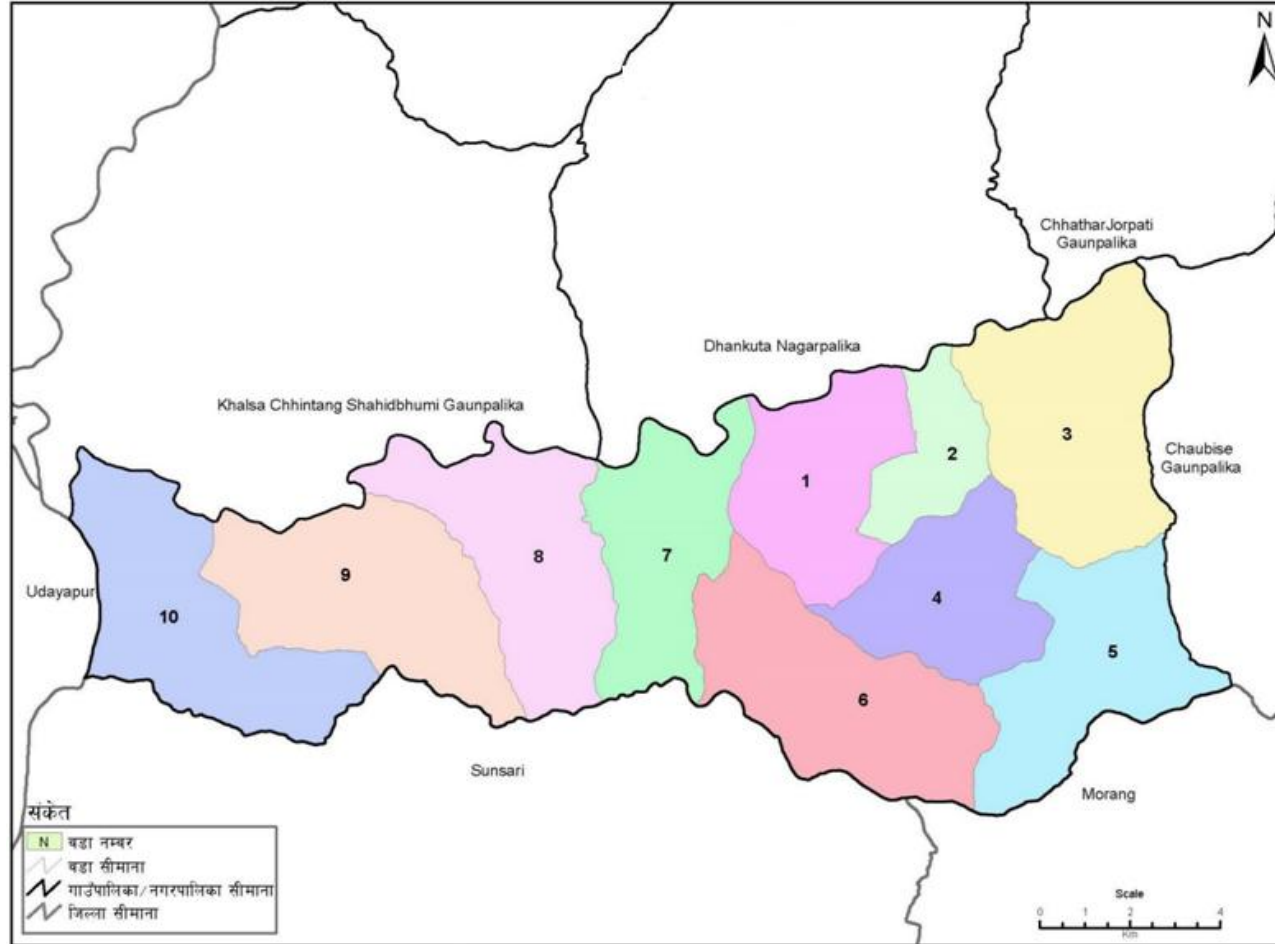
(च) खाल्सा छिन्ताड सहीदभूमि गाउँपालिका



(छ) धनकुटा नगरपालिका



(ज) सागुरीगढी गाउँपालिका



(भ) चौविसे गाउँपालिका

